

W.0207.0306

LABEL SEMENTARA  
SENSUS BARANG 2014

Ruang	ID	Lokasi	Petugas
B2300	121.074.5641-1	KEC 15	MGF



ISSN 0852 - 0231  
3324.A.0512

33240.510

# KECAMATAN GEMUH DALAM ANGKA TAHUN 2005



Disusun Oleh :

**KOORDINATOR STATISTIK  
KECAMATAN GEMUH**

315.598

Kec.

Ind.



BADAN PUSAT STATISTIK

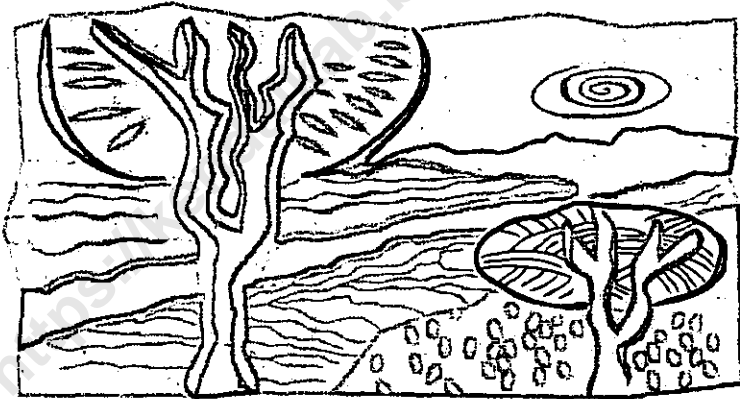
**BPS** Badan Pusat Statistik Kabupaten Kendal

**BPS** BADAN PUSAT STATISTIK KABUPATEN KENDAL  
Jl. Pramuka ( Komplek Perkantoran ) Telp. (0294) 381461-383481 Fax (0294) 383481



ISSN 0852 - 0231  
3324.A 0512

# **KECAMATAN GEMUH DALAM ANGKA TAHUN 2005**



Disusun Oleh :

**KOORDINATOR STATISTIK  
KECAMATAN GEMUH**

**BPS** Badan Pusat Statistik Kabupaten Kendal


## KATA SAMBUTAN

Buku "KECAMATAN GEMUH DALAM ANGKA TAHUN 2005" yang menyajikan informasi data tentang geografi, kependudukan, sosial, pertanian, dan data yang lain adalah suatu upaya yang baik dan tepat guna membantu akan kebutuhan data dalam berbagai keperluan di bidang pembangunan dan bidang yang lain.

Dengan diterbitkannya buku ini saya menyambut baik dan mengucapkan terima kasih karena buku ini sangat bermanfaat bagi lembaga Pemerintah maupun Swasta dan masyarakat untuk dapat lebih berperan aktif dalam pembangunan.

Kepada Kepala Kantor/Dinas/Instansi yang ada di Kecamatan Gemuh saya minta untuk lebih meningkatkan kerjasama dan partisipasinya yang lebih baik dalam memberikan data yang lebih lengkap, agar penerbitan pada tahun-tahun mendatang akan lebih baik lagi dan lebih akurat.

Semoga buku ini benar-benar dapat bermanfaat bagi semua pihak, dan atas perhatiannya disampaikan terima kasih.



**KATA PENGANTAR**

Buku "KECAMATAN GEMUH DALAM ANGKA TAHUN 2005" ini kami susun dari data registrasi penduduk, monografi, dan data lain serta dari Dinas/Lembaga di Kecamatan Gemuh. Buku ini kami terbitkan setiap tahun dengan harapan dapat membantu kebutuhan informasi data yang berkesinambungan.

Berhasilnya penerbitan buku ini tidak lepas dari kerjasama dan partisipasi yang baik dari semua pihak. Maka pada kesempatan yang baik ini kami sampaikan terima kasih kepada:

1. Yth. Bpk. Camat, Gemuh Kab. Kendal;
2. Yth. Ibu Kepala BPS Kabupaten Kendal;
3. Yth. Kepala Kantor/Dinas/Lembaga di Kecamatan Gemuh.

Perlu dimaklumi dalam publikasi ini masih banyak kekurangannya dan belum dapat sepenuhnya memenuhi harapan pengguna data. Oleh karena itu kami tetap mengharap bantuan Dinas/Lembaga untuk memberikan data yang lebih lengkap.

Akhirnya kami berharap semoga buku ini bermanfaat.

Gemuh, April 2006

Koordinator Statistik Kecamatan Gemuh



MUH. ZAENURI  
NIP.340007163

## DAFTAR ISI

	hlm
Sambutan Camat Gemuh .....	i
Kata Pengantar .....	ii
Daftar isi .....	iii
Daftar grafik .....	vii
Letak Geografis .....	viii
Peta Wilayah Kabupaten Kendal .....	1
Peta Wilayah Kecamatan Gemuh .....	2
<b>BAB I</b>	<b>PEMERINTAHAN</b>
Tabel 1.1 Luas Wilayah Dirinci Menurut Desa	3
Tabel 1.2 Jarak Desa ke Ibukota Kecamatan ..	4
Tabel 1.3 Luas Wilayah Dirinci Menurut Peng gunaan .....	5
Tabel 1.4 Luas Tanah Sawah Menurut Jenis Pengairannya .....	7
Tabel 1.5 Luas Tanah Kering Menurut Jenis- nya .....	8
Tabel 1.6 Banyaknya Hari Hujan .....	10
Tabel 1.7 Banyaknya Curah Hujan .....	11
Tabel 2.1 Banyaknya Dusun/Dukuh, Rukun War- ga, dan Rukun Tetangga .....	12
Tabel 2.2 Banyaknya Balai Desa Dan Kantor Desa .....	13
Tabel 2.3 Banyaknya Perangkat Desa .....	14
<b>BAB II</b>	<b>SOSIAL KEPENDUDUKAN</b>
Tabel 3.1 Banyaknya Rumah Tangga dan Ba- ngunan Tempat Tinggal .....	15
Tabel 3.2 Kepadatan Rumah tangga .....	16
Tabel 3.3 Banyaknya Keluarga Menurut Tahap- an .....	17

Tabel	3.4	Banyaknya Tempat Tinggal Penduduk	18
Tabel	3.5	Banyaknya Penduduk Dirinci Menurut Jenis Kelamin .....	19
Tabel	3.6	Kepadatan Penduduk Dirinci Per Desa .....	20
Tabel	3.7	Sex Ratio Penduduk Laki-laki Terhadap Perempuan .....	21
Tabel	3.8	Perkembangan Penduduk Per Tahun .	22
Tabel	3.9	Banyaknya Penduduk Menurut Kelompok Umur dan Jenis Kelamin .....	23
Tabel	3.10	Banyaknya Penduduk Umur 5-6, 7-12, 13-15 .....	25
Tabel	3.11	Banyaknya Mutasi Penduduk .....	26
Tabel	3.12	Banyaknya Penduduk Dirinci Menurut Pendidikan .....	27
Tabel	3.13	Banyaknya Penduduk Dirinci Menurut Mata Pencarian .....	29
Tabel	4.1	Banyaknya PUS Akseptor KB Aktif .	32
Tabel	5.1	Banyaknya Pemeluk Agama .....	34
Tabel	5.2	Banyaknya Tempat Ibadah .....	35
Tabel	5.3	Banyaknya Calon Jamaah Haji .....	36
Tabel	5.4	Banyaknya Ulama, Mubaligh, dan Khotib .....	37
Tabel	5.5	Banyaknya Nikah, Talak, Cerai dan Rujuk .....	38
Tabel	6.1	Banyaknya Sekolah TK, Murid, dan Guru .....	39
Tabel	6.2	Banyaknya Sekolah Dasar Negeri, Murid, dan Guru .....	40
Tabel	6.3	Banyaknya Madrasah Ibtidaiyah, Murid, dan Guru .....	41
Tabel	6.4	Banyaknya Sekolah Lanjutan Pertama Negeri, Murid, dan Guru .....	42

Tabel 6.5	Banyaknya Sekolah Lanjutan Pertama Swasta, Murid, dan Guru .....	43
Tabel 6.6	Banyaknya Madrasah Tsanawiyah, Murid, dan Guru .....	44
Tabel 6.7	Banyaknya Sekolah Lanjutan Atas Negeri, Murid, dan Guru .....	45
Tabel 6.8	Banyaknya Madrasah Aliyah, Murid, dan Guru .....	46
Tabel 7.1	Banyaknya Dokter, Tenaga Medis, Bidan, Dukun Bayi, dan Juru Sunat	47
Tabel 7.2	Banyaknya Fasilitas Kesehatan ...	48
Tabel 7.3	Banyaknya Sarana Air Bersih .....	50
Tabel 7.4	Banyaknya Jamban Umum, Inpres, dan Swadaya .....	51
Tabel 8.1	Banyaknya Penderita Cacat .....	52

### **BAB III            PERTANIAN, PETERNAKAN, PERKEBUNAN DAN PERIKANAN**

Tabel 9.1	Luas Panen dan Produksi Padi Sawah dan Gogo .....	53
Tabel 9.2	Luas Panen dan Produksi Padi Dan Jagung .....	54
Tabel 9.3	Luas Panen dan Produksi Ubi Kayu Dan Kacang Tanah .....	55
Tabel 9.4	Luas Panen dan Produksi Kedele dan Kacang Hijau .....	56
Tabel 9.5	Luas Panen dan Produksi Tembakau.	57
Tabel 9.6	Luas Panen dan Produksi Bawang Merah dan Cabe .....	58
Tabel 9.7	Produksi Tanaman Perdagangan ...	59
Tabel 9.8	Banyaknya Unggas .....	60
Tabel 9.9	Banyaknya Ternak .....	62

### **BAB IV            PERHUBUNGAN DAN KOMUNIKASI**

Tabel 10.1	Banyaknya Sarana Angkutan Darat Kendaraan Bermotor .....	64
Tabel 10.2	Banyaknya Sarana Angkutan Darat Kendaraan Tak Bermotor .....	65
Tabel 10.3	Jenis Permukaan, Kondisi, dan Kelas Jalan .....	66
Tabel 10.4	Banyaknya Jembatan Desa .....	67
Tabel 11.1	Banyaknya Televisi, Radio, Lis- trik, PLN dan Telephon .....	68
<b>BAB V</b>	<b>LAIN-LAIN</b>	
Tabel 12.1	Banyaknya Lapangan Olahraga .....	69
Tabel 13.1	Banyaknya Surat Pemberitahuan Pajak Terdaftar .....	70
Tabel 13.2	Pemasukan Pajak Bumi dan Bangunan	71



**DAFTAR GRAFIK**

Grafik 1.	Luas Wilayah Dirinci Menurut Penggunaan .....	6
Grafik 2.	Banyaknya Penduduk Menurut Kelompok Umur dan Jenis Kelamin .....	24

**LETAK GEOGRAFIS**

1. Kecamatan Gemuh terletak dalam:

Wilayah eks Pembantu Bupati : Weleri  
Kabupaten : Kendal  
Propinsi : Jawa Tengah

2. Batas-batas wilayah:

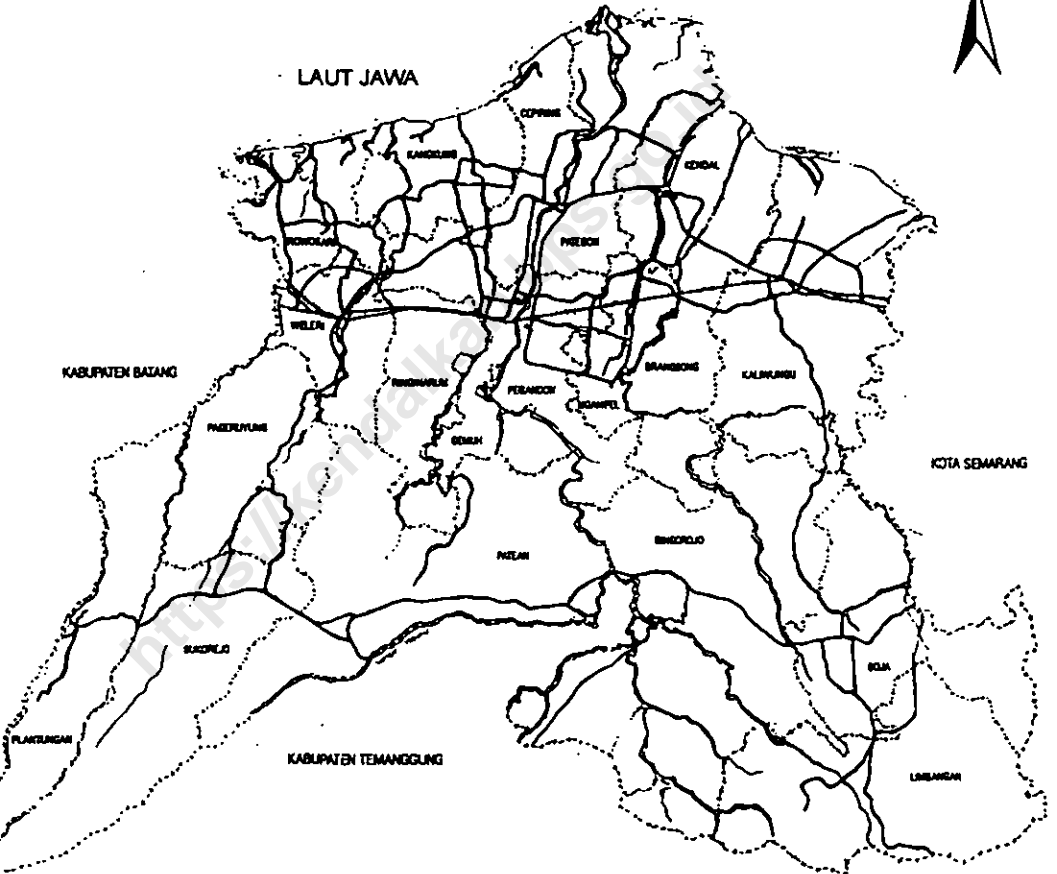
Sebelah utara : Kecamatan Cepiring, Kangkung  
Sebelah selatan : Kecamatan Patean  
Sebelah barat : Kecamatan Ringinarum, Rowosari  
Sebelah timur : Kecamatan Pegandon

3. Jarak dari Ibukota Gemuh ke beberapa kota:

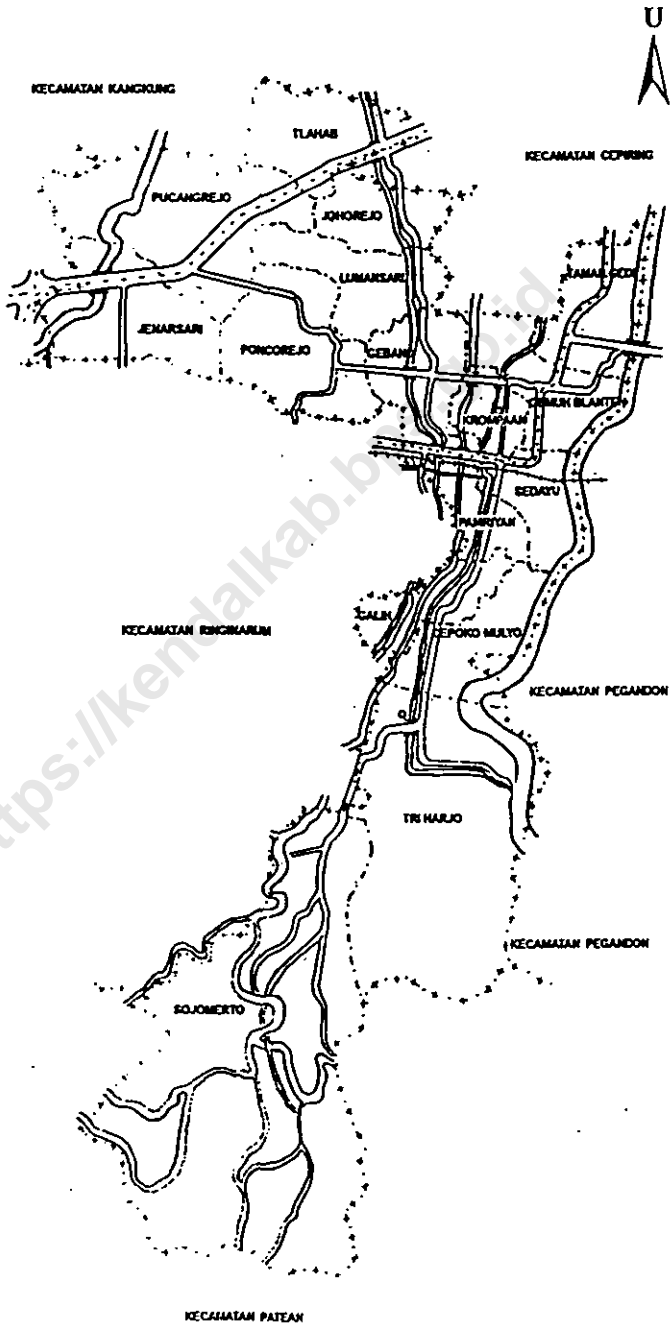
Kota Propinsi Jawa Tengah : 41 Km  
Kota Kabupaten Kendal : 12 Km  
Kota Kecamatan Cepiring : 5 Km  
Kota Kecamatan Patean : 36 Km  
Kota Kecamatan Weleri : 10 Km  
Kota Kecamatan Pegandon : 2 Km

4. Ketinggian tanah:  $\pm$  6 meter dpl

**PETA KABUPATEN KENDAL**



# KECAMATAN GEMUH



Tabel : 1.1.

LUAS WILAYAH KECAMATAN GEMUH  
DIRINCI MENURUT DESA

TAHUN : 2005

DESA	LUAS	PERSENTASE
	(Km-2)	(%)
(1)	(2)	(3)
01. Sojomerto	9.99	26.18
02. Triharjo	7.83	20.52
03. Cempokomulyo	1.66	4.34
04. Galih	0.95	2.49
05. Pamriyan	0.87	2.27
06. Jenarsari	2.20	5.77
07. Poncorejo	2.20	5.77
08. Gebang	1.44	3.78
09. Krompaan	0.73	1.90
10. Sedayu	0.94	2.47
11. Gemuhblanten	0.94	2.46
12. Tamangede	1.18	3.10
13. Lumansari	1.51	3.95
14. Johorejo	1.15	3.00
15. Tiahab	1.43	3.76
16. Pucangrejo	3.15	8.26
<b>JUMLAH</b>	<b>38.17</b>	<b>100.00</b>

Sumber data : Kantor Kecamatan Gemuh  
Catatan :

BPS Kabupaten Kendal

Tabel : 1.2

JARAK DESA KE IBUKOTA KECAMATAN  
KECAMATAN GEMUH  
TAHUN : 2005

DESA	JARAK
(1)	(Km) (2)
01. Sojomerto	8.00
02. Triharjo	5.20
03. Cempokomulyo	4.00
04. Galih	3.20
05. Pamriyan	2.20
06. Jenarsari	8.00
07. Poncorejo	2.50
08. Gebang	1.50
09. Krompaan	0.70
10. Sedayu	2.00
11. Gemuhblanten	0.10
12. Tamangede	0.60
13. Lumansari	3.50
14. Johorejo	4.10
15. Tlahab	5.00
16. Pucangrejo	6.60

Sumber data : Kantor Kecamatan Gemuh  
Catatan :

Tabel : 1.3

**LUAS WILAYAH KECAMATAN GEMUH  
DIRINCI MENURUT PENGGUNAAN  
TAHUN : 2005**

JENIS PENGGUNAAN	LUAS (Km <sup>2</sup> )	PERSENTASE (%)
(1)	(2)	(3)
01. Tanah Sawah	14.98	39.25
02. Tanah Pekarangan	7.49	19.62
03. Tanah Tegalan	2.45	6.42
04. Tambak dan Kolam	0.00	0.00
05. Hutan	12.51	32.77
06. Perkebunan	0.00	0.00
07. Lain-lain	0.74	1.94
<b>JUMLAH</b>	<b>38.17</b>	<b>100.00</b>


BPS Kabupaten Kendal

Sumber data : Statistik Kecamatan Gemuh

Catatan :

Grafik : 1

**LUAS WILAYAH KECAMATAN GEMUH  
DIRINCI MENURUT PENGGUNAAN  
TAHUN : 2005**



BPS Kabupaten Kendal

Sumber data : Statistik Kecamatan Gemuh

Catatan :



Tabel : 1.4

**LUAS TANAH SAWAH MENURUT JENIS PENGAIRANNYA  
KECAMATAN GEMUH  
TAHUN : 2005**

DESA	TEHNIS (Ha)	SETENGAH	NON	TADAH	JUMLAH (Ha)
		TEHNIS	TEHNIS	HUJAN	
		(Ha)	(Ha)	DIUSAHAKAN (Ha)	
(1)	(2)	(3)	(4)	(5)	(6)
01. Sojomerto	155.15	0.00	0.00	0.00	155.15
02. Triharjo	94.68	0.00	0.00	0.00	94.68
03. Cempokomulyo	82.32	0.00	0.00	0.00	82.32
04. Galih	56.62	0.00	0.00	0.00	56.62
05. Pamriyan	48.00	0.00	0.00	0.00	48.00
06. Jenarsari	108.43	0.00	0.00	0.00	108.43
07. Poncorejo	154.62	0.00	0.00	0.00	154.62
08. Gebang	102.10	0.00	0.00	0.00	102.10
09. Krompaan	51.57	0.00	0.00	0.00	51.57
10. Sedayu	42.00	0.00	0.00	0.00	42.00
11. Gemuhblanten	38.59	0.00	0.00	0.00	38.59
12. Tamangede	62.37	0.00	0.00	0.00	62.37
13. Lumansari	108.96	0.00	0.00	0.00	108.96
14. Johorejo	82.19	0.00	0.00	0.00	82.19
15. Tlahab	98.39	0.00	0.00	0.00	98.39
16. Pucangrejo	198.32	0.00	0.00	0.00	198.32
JUMLAH 2005	1,484.31	0.00	0.00	0.00	1,484.31
2004	1,388.31	96.00	0.00	0.00	1,484.31
2003	1,402.55	96.00	0.00	0.00	1,498.55

BPS Kabupaten Kendal

Sumber data : Statistik Kecamatan Gemuh

Catatan :

Tabel : 1.5

**LUAS TANAH KERING DIRINCI MENURUT JENISNYA  
KECAMATAN GEMUH  
TAHUN : 2005**

DESA	PEKA-	TEGALAN	PENGGEM-	TAMBAK	KOLAM	
	RANGAN		BALAAAN			
(1)	(Ha)	(Ha)	(Ha)	(Ha)	(Ha)	
	(2)	(3)	(4)	(5)	(6)	
01. Sojomerto	131.47	22.47	0.00	0.00	0.00	
02. Triharjo	63.23	52.54	0.00	0.00	0.00	
03. Cempokomulyo	52.16	27.00	0.00	0.00	0.00	
04. Galih	30.06	0.82	0.00	0.00	0.00	
05. Pamriyan	32.60	1.26	0.00	0.00	0.00	
06. Jenarsari	44.37	60.82	0.00	0.00	0.00	
07. Poncorejo	44.22	19.23	0.00	0.00	0.00	
08. Gebang	32.56	0.00	0.00	0.00	0.00	
09. Krompaan	19.00	0.00	0.00	0.00	0.00	
10. Sedayu	49.46	0.00	0.00	0.00	0.00	
11. Gemuhblanten	46.99	2.52	0.00	0.00	0.00	
12. Tamangede	51.50	0.00	0.00	0.00	0.00	
13. Lumansari	33.04	5.00	0.00	0.00	0.00	
14. Johorejo	29.54	0.00	0.00	0.00	0.00	
15. Tlahab	42.45	0.00	0.00	0.00	0.00	
16. Pucangrejo	66.30	47.31	0.00	0.00	0.00	
	<b>JUMLAH 2005</b>	<b>768.95</b>	<b>238.97</b>	<b>0.00</b>	<b>0.00</b>	<b>0.00</b>
	2004	768.95	238.97	0.00	0.00	0.00
	2003	768.95	238.97	0.00	0.00	0.00

BPS Kabupaten Kendal

Sumber data : Statistik Kecamatan Gemuh

Catatan :

Tabel : 1.5 (lanjutan)

**LUAS TANAH KERING DIRINCI MENURUT JENISNYA  
KECAMATAN GEMUH**

**TAHUN : 2005**

DESA	HUTAN		PERKEBUNAN		LAIN-	JUMLAH
	RAKYAT	NEGARA	RAKYAT	NEGARA	LAIN	
	(Ha)	(Ha)	(Ha)	(Ha)	(Ha)	
(1)	(7)	(8)	(9)	(10)	(11)	(12)
01. Sojomerto	0.00	682.40	0.00	0.00	7.90	844.24
02. Triharjo	0.00	568.30	0.00	0.00	4.50	688.57
03. Campokomulyo	0.00	0.00	0.00	0.00	4.08	83.24
04. Galih	0.00	0.00	0.00	0.00	7.42	38.30
05. Pamriyan	0.00	0.00	0.00	0.00	4.91	38.77
06. Jenarsari	0.00	0.00	0.00	0.00	6.49	111.68
07. Poncorejo	0.00	0.00	0.00	0.00	2.04	65.49
08. Gebang	0.00	0.00	0.00	0.00	9.60	42.16
09. Krompaan	0.00	0.00	0.00	0.00	2.00	21.00
10. Sedayu	0.00	0.00	0.00	0.00	2.92	52.38
11. Gemuhblanten	0.00	0.00	0.00	0.00	5.70	55.21
12. Tamangede	0.00	0.00	0.00	0.00	4.31	55.81
13. Lumansari	0.00	0.00	0.00	0.00	3.60	41.64
14. Johorejo	0.00	0.00	0.00	0.00	2.77	32.31
15. Tlahab	0.00	0.00	0.00	0.00	2.56	45.01
16. Pucangrejo	0.00	0.00	0.00	0.00	3.35	116.96
<b>JUMLAH 2005</b>	<b>0.00</b>	<b>1,250.70</b>	<b>0.00</b>	<b>0.00</b>	<b>74.15</b>	<b>2,332.77</b>
<b>2004</b>	<b>0.00</b>	<b>1,250.70</b>	<b>0.00</b>	<b>0.00</b>	<b>74.15</b>	<b>2,332.77</b>
<b>2003</b>	<b>0.00</b>	<b>1,250.70</b>	<b>0.00</b>	<b>0.00</b>	<b>73.64</b>	<b>2,318.54</b>

BPS Kabupaten Kendal

Sumber data : Statistik Kecamatan Gemuh

Catatan :

Tabel: 1.6

**BANYAKNYA HARI HUJAN  
KECAMATAN GEMUH  
TAHUN 2002 - 2005**

BULAN	2002	2003	2004	2005
(1)	(2)	(3)	(4)	(5)
01. Januari	14	9	9	8
02. Pebruari	15	14	10	10
03. Maret	13	7	12	8
04. April	10	4	10	5
05. Mei	6	4	9	2
06. Juni	4	0	3	6
07. Juli	1	0	2	3
08. Agustus	1	0	0	0
09. September	4	3	3	3
10. Oktober	9	3	2	4
11. Nopember	11	12	8	11
12. Desember	14	18	10	20
<b>JUMLAH</b>	<b>102</b>	<b>74</b>	<b>78</b>	<b>80</b>
Rata-rata	9	6	7	7

BPS Kabupaten Kendal

Sumber data : Pengaliran Ranting Gemuh

Catatan :

Tabel : 1.7

**BANYAKNYA CURAH HUJAN  
KECAMATAN GEMUH  
TAHUN 2002 - 2005**

BULAN	2002	2003	2004	2005
(1)	(2)	(3)	(4)	(5)
01. Januari	355	323	178	241
02. Pebruari	723	590	327	157
03. Maret	362	154	272	220
04. April	276	131	121	60
05. Mei	108	111	343	50
06. Juni	86	0	29	61
07. Juli	23	0	16	35
08. Agustus	11	0	0	0
09. September	69	19	24	53
10. Oktober	171	74	12	48
11. Nopember	204	193	138	256
12. Desember	188	507	160	323
<b>JUMLAH</b>	<b>2,576</b>	<b>2,102</b>	<b>1,620</b>	<b>1,504</b>
<b>Rata-rata</b>	<b>215</b>	<b>175</b>	<b>135</b>	<b>125</b>

BPS Kabupaten Kendal

Sumber data : Pengairan Ranting Gemuh

Catatan :

Tabel : 2.1

**BANYAKNYA DUSUN/DUKUH, RUKUN WARGA, DAN RUKUN TETANGGA  
KECAMATAN GEMUH**

TAHUN : 2005

DESA	DUSUN/ DUKUH	RUKUN WARGA	RUKUN TETANGGA
(1)	(2)	(3)	(4)
01. Sojomerto	8	8	37
02. Triharjo	3	5	25
03. Cempokomulyo	4	4	24
04. Galih	2	3	16
05. Pamriyan	3	3	15
06. Jenarsari	3	5	17
07. Poncorejo	5	8	19
08. Gebang	3	8	23
09. Krompaan	0	5	11
10. Sedayu	0	4	11
11. Gemuhblanten	3	3	20
12. Tamangede	4	4	25
13. Lumansari	3	3	16
14. Johorejo	2	2	10
15. Tlahab	2	3	13
16. Pucangrejo	6	6	20
<b>JUMLAH 2005</b>	<b>51</b>	<b>74</b>	<b>302</b>
2004	51	74	301
2003	48	74	301

BPS Kabupaten Kendal

Sumber data : Statistik Kecamatan Gemuh

Catatan :

Tabel : 2.2.

**BANYAKNYA BALAI DESA DAN KANTOR DESA  
KECAMATAN GEMUH  
TAHUN : 2005**

DESA	BALAI DESA	KANTOR DESA
(1)	(2)	(3)
01. Sojomerto	1	1
02. Triharjo	1	1
03. Cempokomulyo	1	1
04. Galih	1	1
05. Pamriyan	1	1
06. Jenarsari	1	1
07. Poncorejo	1	1
08. Gebang	1	1
09. Krompaan	1	1
10. Sedayu	1	1
11. Gemuhblanten	1	1
12. Tamangede	1	1
13. Lumansari	1	1
14. Johorejo	1	1
15. Tlahab	1	1
16. Pucangrejo	1	1
<b>JUMLAH</b>	<b>16</b>	<b>16</b>

BPS Kabupaten Kendal

Sumber data : Kantor Kecamatan Gemuh  
Catatan :

Tabel : 2.3

**BANYAKNYA PERANGKAT DESA  
KECAMATAN GEMUH**

**TAHUN : 2005**

DESA	KEPALA DESA/KEL.		CARIK		BEKEL		KEBA		JAGA BAYAN/KEPE		MOOR	ULU-ULU		KAMI TIJAWA		KAUR UMUM		KEUA-NGAN		JUM LAH				
	L	P	L	P	L	P	L	P	L	P		L	P	L	P	L	P	L	P	L	P			
	(1)	(2)	(3)	(4)	(5)	(6)	(7)	(8)	(9)	(10)	(11)	(12)	(13)	(14)	(15)	(16)	(17)	(18)	(19)	(20)	(21)	(22)	(23)	(24)
01. Sojomerto	1	0	1	0	0	0	1	0	0	0	0	0	1	0	1	0	8	0	1	0	1	0	15	0
02. Triharjo	1	0	1	0	1	0	1	0	1	0	1	0	1	0	1	0	3	0	1	0	1	0	13	0
03. Cempokomulyo	1	0	1	0	1	0	1	0	0	0	0	1	0	0	0	3	0	1	0	1	0	10	0	
04. Galih	1	0	1	0	1	0	1	0	0	0	0	0	1	0	1	0	0	0	1	0	1	0	8	0
05. Pamriyan	1	0	0	0	1	0	0	0	0	0	1	0	1	0	0	0	2	0	1	0	0	0	7	0
06. Jenarsari	1	0	1	0	0	0	0	0	1	0	0	0	1	0	1	0	3	0	1	0	1	0	10	0
07. Poncorejo	0	1	1	0	1	0	0	0	0	0	1	0	1	0	1	0	5	0	1	0	1	0	12	1
08. Gebang	1	0	1	0	1	0	0	0	0	0	0	1	0	1	0	3	0	1	0	1	0	10	0	
09. Krompaan	1	0	1	0	1	0	1	0	1	0	1	0	1	0	0	0	0	0	0	0	0	0	7	0
10. Sedayu	1	0	1	0	0	0	1	0	0	0	1	0	1	0	0	0	0	0	0	1	0	6	0	
11. Gemuhblanten	1	0	1	0	0	0	0	0	0	0	1	0	1	0	0	0	3	0	1	0	0	0	8	0
12. Tamangede	1	0	1	0	0	1	0	0	0	0	0	1	0	0	0	4	0	1	0	0	0	8	1	
13. Lumansari	1	0	1	0	1	0	1	0	0	0	0	2	0	0	0	3	0	1	0	0	0	10	0	
14. Johorejo	1	0	1	0	1	0	1	0	0	0	0	1	0	1	0	0	0	1	0	1	0	8	0	
15. Tlahab	1	0	1	0	1	0	1	0	0	0	1	0	1	0	0	2	0	1	0	0	0	9	0	
16. Pucangrejo	1	0	1	0	1	0	0	0	1	0	1	0	2	0	0	6	0	1	0	1	0	15	0	
<b>JUMLAH 2005</b>	<b>15</b>	<b>1</b>	<b>15</b>	<b>0</b>	<b>11</b>	<b>1</b>	<b>9</b>	<b>0</b>	<b>4</b>	<b>0</b>	<b>8</b>	<b>0</b>	<b>18</b>	<b>0</b>	<b>7</b>	<b>0</b>	<b>45</b>	<b>0</b>	<b>14</b>	<b>0</b>	<b>10</b>	<b>0</b>	<b>156</b>	<b>2</b>
<b>2004</b>	<b>15</b>	<b>1</b>	<b>16</b>	<b>0</b>	<b>12</b>	<b>0</b>	<b>9</b>	<b>0</b>	<b>5</b>	<b>0</b>	<b>7</b>	<b>0</b>	<b>18</b>	<b>0</b>	<b>7</b>	<b>0</b>	<b>44</b>	<b>0</b>	<b>14</b>	<b>0</b>	<b>11</b>	<b>1</b>	<b>158</b>	<b>2</b>
<b>2003</b>	<b>15</b>	<b>1</b>	<b>16</b>	<b>0</b>	<b>12</b>	<b>0</b>	<b>9</b>	<b>0</b>	<b>5</b>	<b>0</b>	<b>7</b>	<b>0</b>	<b>18</b>	<b>0</b>	<b>7</b>	<b>0</b>	<b>44</b>	<b>0</b>	<b>14</b>	<b>0</b>	<b>11</b>	<b>1</b>	<b>158</b>	<b>2</b>

BPS Kabupaten Kendal

Sumber data : Kantor Kecamatan Gemuh  
Catatan :



Tabel : 3.1.

**BANYAKNYA RUMAH TANGGA DAN BANGUNAN TEMPAT TINGGAL  
KECAMATAN GEMUH**

TAHUN : 2005

DESA	RUMAH TANGGA	BANGUNAN TEMPAT TINGGAL
(1)	(2)	(3)
01. Sojomerto	1,698	1,526
02. Triharjo	1,076	979
03. Cempokomulyo	926	819
04. Galih	567	547
05. Pamriyan	481	467
06. Jenarsari	605	554
07. Poncorejo	859	787
08. Gebang	785	641
09. Krompaan	522	415
10. Sedayu	625	558
11. Gemuhblanten	764	668
12. Tamangede	1,192	1,118
13. Lumansari	730	679
14. Johorejo	526	482
15. Tiahab	609	568
16. Pucangrejo	1,150	995
<b>JUMLAH 2005</b>	<b>13,115</b>	<b>11,803</b>
2004	12,741	11,711
2003	12,600	11,603

BPS Kabupaten Kendal

Sumber data : Statistik Kecamatan Gemuh

Catatan :

Tabel : 3.2

**KEPADATAN RUMAH TANGGA  
KECAMATAN GEMUH  
TAHUN : 2005**

DESA	PENDUDUK	RUMAH TANGGA	KEPADATAN (Orang/KK)
(1)	(2)	(3)	(4)
01. Sojomerto	5,817	1,698	3
02. Triharjo	3,657	1,076	3
03. Cempokomulyo	3,037	926	3
04. Galih	2,276	567	4
05. Pamriyan	1,986	481	4
06. Jenarsari	2,468	605	4
07. Poncorejo	3,190	859	4
08. Gebang	2,472	785	3
09. Krompaan	1,891	522	4
10. Sedayu	2,201	625	4
11. Gemuhblanten	2,987	764	4
12. Tamangede	4,667	1,192	4
13. Lumansari	2,740	730	4
14. Johorejo	2,005	526	4
15. Tlahab	2,332	609	4
16. Pucangrejo	4,205	1,150	4
JUMLAH 2005	47,931	13,115	4
2004	47,829	12,741	4
2003	47,848	12,600	4

BPS Kabupaten Kendal

Sumber data : Statistik Kecamatan Gemuh

Catatan :

Tabel : 3.3

**BANYAKNYA KELUARGA MENURUT TAHAPAN  
KECAMATAN GEMUH**

**TAHUN : 2005**

DESA	PRA SEJAHTERA		SEJAHTERA I		SEJAH- TERA	JUM LAH
	ALEK	BAE	ALEK	BAE	II/III	
(1)	(2)	(3)	(4)	(5)	(6)	(7)
01. Sojomerto	614	207	207	197	473	1,698
02. Triharjo	481	274	0	1	378	1,134
03. Cempokomulyo	638	89	0	11	188	926
04. Galih	280	105	0	11	171	567
05. Pamriyan	195	106	20	21	138	480
06. Jenarsari	285	100	21	25	187	618
07. Poncorejo	179	123	40	61	408	811
08. Gebang	441	74	0	49	255	819
09. Krompaan	84	203	2	12	221	522
10. Sedayu	241	75	38	17	247	618
11. Gemuhblanten	82	123	108	46	345	704
12. Tamangede	272	86	38	39	757	1,192
13. Lumansari	184	303	0	0	255	742
14. Johorejo	241	184	12	10	78	525
15. Tlahab	314	121	23	10	141	609
16. Pucangrejo	476	258	37	33	324	1,128
<b>JUMLAH 2005</b>	<b>5,007</b>	<b>2,431</b>	<b>546</b>	<b>543</b>	<b>4,566</b>	<b>13,093</b>
<b>2004</b>	<b>4,923</b>	<b>3,367</b>	<b>74</b>	<b>210</b>	<b>4,436</b>	<b>13,010</b>
<b>2003</b>	<b>5,126</b>	<b>2,925</b>	<b>90</b>	<b>265</b>	<b>3,764</b>	<b>12,170</b>

BPS Kabupaten Kendal

Sumber data : PPLKB Kecamatan Gemuh

Catatan : - ALEK : Alasan Ekonomi

- BAE : Bukan Alasan Ekonomi

Tabel : 3.4

**BANYAKNYA TEMPAT TINGGAL PENDUDUK  
KECAMATAN GEMUH  
TAHUN : 2005**

DESA	PER- MANEN	SEMI PER- MANEN	PAPAN	BAMBU	JUMLAH
(1)	(2)	(3)	(4)	(5)	(6)
01. Sojomerto	95	3	1,127	301	1,526
02. Triharjo	68	9	783	119	979
03. Cempokomulyo	51	0	667	101	819
04. Galih	83	27	411	26	547
05. Pamriyan	94	4	353	16	467
06. Jenarsari	65	58	397	34	554
07. Poncorejo	48	5	712	22	787
08. Gebang	125	15	491	10	641
09. Krompaan	52	12	336	15	415
10. Sedayu	98	15	407	38	558
11. Gemuhblanten	232	103	319	14	668
12. Tamangede	540	48	490	40	1,118
13. Lumansari	90	4	582	3	679
14. Johorejo	80	8	352	42	482
15. Tlahab	99	47	401	21	568
16. Pucangrejo	167	30	777	21	995
<b>JUMLAH 2005</b>	<b>1,987</b>	<b>388</b>	<b>8,605</b>	<b>823</b>	<b>11,803</b>
2004	1,961	359	8,556	835	11,711
2003	1,941	367	8,510	785	11,603

BPS Kabupaten Kendal

Sumber data : Statistik Kecamatan Gemuh

Catatan :

Tabel : 3.5

**BANYAKNYA PENDUDUK DIRINCI MENURUT JENIS KELAMIN  
KECAMATAN GEMUH**

TAHUN : 2005

DESA	LAKI-LAKI	PEREMPUAN	JUMLAH
(1)	(2)	(3)	(4)
01. Sojomerto	2,888	2,929	5,817
02. Triharjo	1,734	1,923	3,657
03. Cempokomulyo	1,503	1,534	3,037
04. Galih	1,113	1,163	2,276
05. Pamriyan	978	1,008	1,986
06. Jenarsari	1,257	1,211	2,468
07. Poncorejo	1,547	1,643	3,190
08. Gebang	1,266	1,206	2,472
09. Krompaan	916	975	1,891
10. Sedayu	1,130	1,071	2,201
11. Gemuhblanten	1,482	1,505	2,987
12. Tamangede	2,251	2,416	4,667
13. Lumansari	1,323	1,417	2,740
14. Johorejo	1,013	992	2,005
15. Tlahab	1,129	1,203	2,332
16. Pucangrejo	2,053	2,152	4,205
<b>JUMLAH 2005</b>	<b>23,583</b>	<b>24,348</b>	<b>47,931</b>
2004	23,535	24,294	47,829
2003	23,513	24,335	47,848

BPS Kabupaten Kendal

Sumber data: Statistik Kecamatan Gemuh

Catatan :

Tabel : 3.6

**KEPADATAN PENDUDUK  
KECAMATAN GEMUH  
TAHUN : 2005**

DESA	PENDUDUK	LUAS (Km-2)	KEPADATAN (Orang/Km-2)
(1)	(2)	(3)	(4)
01. Sojomerto	5,817	9.99	582
02. Triharjo	3,657	7.83	467
03. Cempokomulyo	3,037	1.66	1,834
04. Galih	2,276	0.95	2,398
05. Pamriyan	1,986	0.87	2,289
06. Jenarsari	2,468	2.20	1,121
07. Poncorejo	3,190	2.20	1,449
08. Gebang	2,472	1.44	1,714
09. Krompaan	1,891	0.73	2,606
10. Sedayu	2,201	0.94	2,332
11. Gemuhblanten	2,987	0.94	3,184
12. Tamangede	4,667	1.18	3,949
13. Lumansari	2,740	1.51	1,819
14. Johorejo	2,005	1.15	1,751
15. Tfahab	2,332	1.43	1,626
16. Pucangrejo	4,205	3.15	1,334
<b>JUMLAH 2005</b>	<b>47,931</b>	<b>38.17</b>	<b>1,256</b>
2004	47,829	38.17	1,253
2003	(47,829)	38.17	1,253

Sumber data : Statistik Kecamatan Gemuh  
Catatan :

47848

BPS Kabupaten Kendal

Tabel : 3.7

**SEX RATIO PENDUDUK LAKI-LAKI TERHADAP PEREMPUAN  
KECAMATAN GEMUH**

TAHUN : 2005

DESA	PENDUDUK		SEX RATIO (PER 1000)
	LAKI-LAKI	PEREMPUAN	
(1)	(2)	(3)	(4)
01. Sojomerto	2,888	2,929	986
02. Triharjo	1,734	1,923	902
03. Cempokomulyo	1,503	1,534	980
04. Galih	1,113	1,163	957
05. Pamriyan	978	1,008	970
06. Jenarsari	1,257	1,211	1,038
07. Poncorejo	1,547	1,643	942
08. Gebang	1,266	1,206	1,050
09. Krompaan	916	975	939
10. Sedayu	1,130	1,071	1,055
11. Gemuhblanten	1,482	1,505	985
12. Tamangede	2,251	2,416	932
13. Lumansari	1,323	1,417	934
14. Johorejo	1,013	992	1,021
15. Tlahab	1,129	1,203	938
16. Pucangrejo	2,053	2,152	954
<b>JUMLAH 2005</b>	<b>23,583</b>	<b>24,348</b>	<b>969</b>
2004	23,535	24,294	969
2003	23,513	24,335	966

BPS Kabupaten Kendal

Sumber data : Statistik Kecamatan Gemuh

Catatan :

Tabel : 3.8

**PERKEMBANGAN PENDUDUK PER TAHUN  
KECAMATAN GEMUH  
TAHUN 1986 - 2005**

TAHUN	PENDUDUK	PERKEMBANGAN
		PENDUDUK
		(%)
(1)	(2)	(3)
1986	70,396	
1987	71,115	1.02
1988	72,104	1.39
1989	73,037	1.29
1990	76,177	4.30
1991	76,571	0.52
1992	76,942	0.48
1993	77,235	0.38
1994	77,683	0.58
1995	78,113	0.55
1996	79,825	2.19
1997	80,286	0.58
1998	80,844	0.70
1999	81,163	0.39
2000	82,005	1.04
2001	82,302	0.36
2002	47,803	-41.92
2003	47,848	0.09
2004	47,829	-0.04
2005	47,931	0.21

BPS Kabupaten Kendal

Sumber data : Statistik Kecamatan Gemuh

Catatan : Pada tahun 2002 Kecamatan Gemuh dipecah menjadi Kecamatan Gemuh dan Kecamatan Ringinarum



Tabel : 3.9

BANYAKNYA PENDUDUK MENURUT KELOMPOK UMUR  
DAN JENIS KELAMIN  
KECAMATAN GEMUH  
TAHUN : 2005

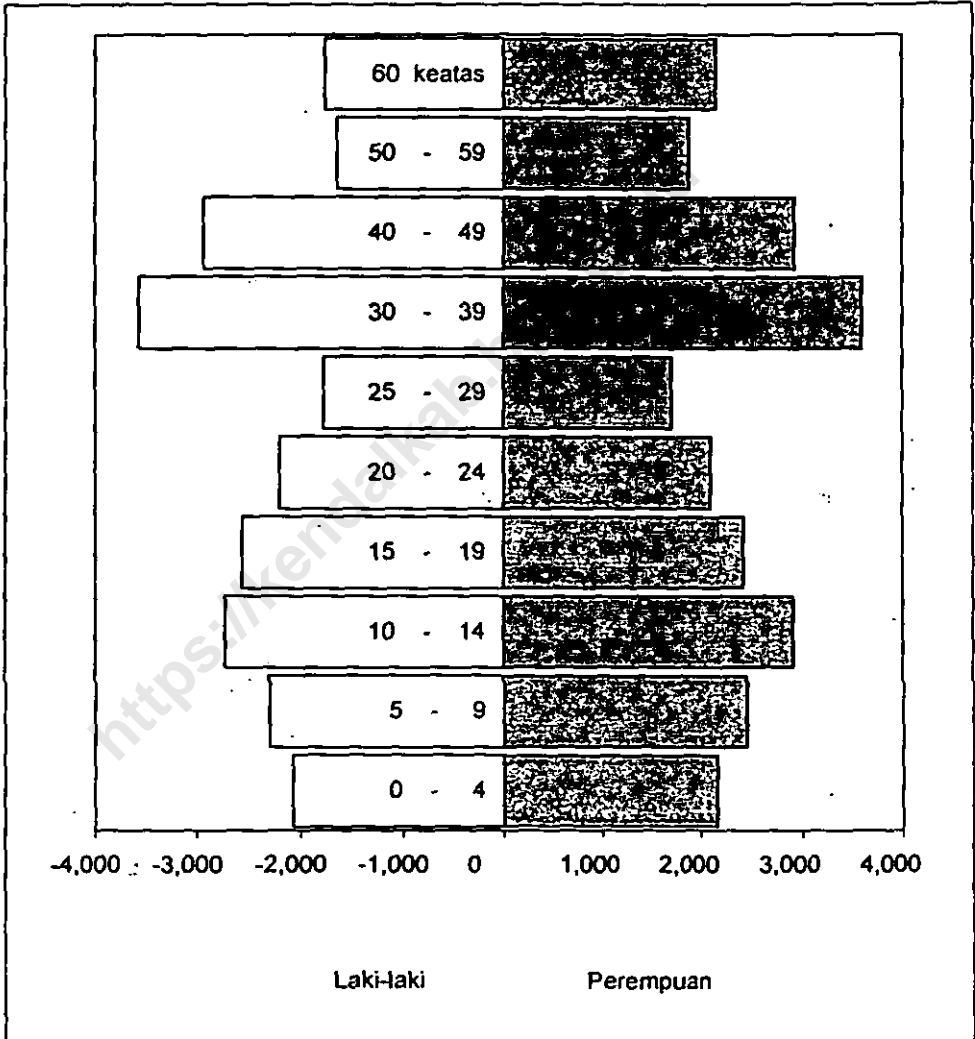
UMUR	LAKI-LAKI	PEREMPUAN	JUMLAH
(1)	(2)	(3)	(4)
0 - 4	2,079	2,166	4,245
5 - 9	2,305	2,457	4,762
10 - 14	2,727	2,916	5,643
15 - 19	2,565	2,425	4,990
20 - 24	2,208	2,102	4,310
25 - 29	1,779	1,718	3,497
30 - 39	3,564	3,600	7,164
40 - 49	2,939	2,931	5,870
50 - 59	1,650	1,883	3,533
60 keatas	1,767	2,150	3,917
JUMLAH 2005	23,583	24,348	47,931
2004	23,535	24,294	47,829
2003	23,513	24,335	47,848

BPS Kabupaten Kendal

Sumber data : Statistik Kecamatan Gemuh  
Catatan :

Grafik : 2

**BANYAKNYA PENDUDUK MENURUT KELOMPOK UMUR  
DAN JENIS KELAMIN  
KECAMATAN GEMUH  
TAHUN : 2005**



BPS Kabupaten Kendal

Sumber data : Statistik Kecamatan Gemuh

Catatan :

Tabel : 3.10

**BANYAKNYA PENDUDUK UMUR 5 - 6, 7 - 12, 13 - 15  
KECAMATAN GEMUH  
TAHUN : 2005**

DESA	5 - 6	7 - 12	13 - 15
(1)	(2)	(3)	(4)
01. Sojomerto	228	761	429
02. Triharjo	143	478	270
03. Cempokomulyo	118	397	224
04. Galih	87	298	168
05. Pamriyan	77	260	147
06. Jenarsari	97	322	182
07. Poncorejo	129	417	235
08. Gebang	96	323	182
09. Krompaan	73	247	140
10. Sedayu	88	288	162
11. Gemuhblanten	116	391	220
12. Tamangede	187	610	344
13. Lumansari	107	358	202
14. Johorejo	76	261	148
15. Tlahab	91	305	172
16. Pucangrejo	170	550	310
<b>JUMLAH 2005</b>	<b>1,883</b>	<b>6,266</b>	<b>3,535</b>
2004	1,873	6,257	3,530
2003	1,892	6,251	3,554

BPS Kabupaten Kendal

Sumber data : Statistik Kecamatan Gemuh

Catatan :

Tabel : 3.11

BANYAKNYA MUTASI PENDUDUK  
KECAMATAN GEMUH

TAHUN : 2005

DESA	KELA- HIRAN	KEMA- TIAN	DATANG	PERGI
(1)	(2)	(3)	(4)	(5)
01. Sojomerto	24	6	0	0
02. Triharjo	12	11	1	5
03. Cempokomulyo	3	6	0	0
04. Galih	23	16	9	1
05. Pamriyan	3	6	2	5
06. Jenarsari	30	15	16	7
07. Poncorejo	17	9	1	6
08. Gebang	0	8	0	4
09. Krompaan	8	10	5	9
10. Sedayu	19	6	1	0
11. Gemuhblanten	17	19	17	16
12. Tamangede	22	27	11	11
13. Lumansari	19	19	1	7
14. Johorejo	7	2	0	0
15. Tlahab	18	2	7	0
16. Pucangrejo	53	26	17	2
<b>JUMLAH 2005</b>	<b>275</b>	<b>188</b>	<b>88</b>	<b>73</b>
2004	288	300	51	58
2003	349	329	92	67

BPS Kabupaten Kendal

Sumber data : Kantor Kecamatan Gemuh

Catatan :



Tabel : 3.12

**BANYAKNYA PENDUDUK DI ATAS 5 TAHUN  
DIRINCI MENURUT PENDIDIKAN  
KECAMATAN GEMUH  
TAHUN : 2005**

DESA	TIDAK	TIDAK	BELUM	TAMAT SD
	SEKOLAH	TAMAT SD		
(1)	(2)	(3)	(4)	(5)
01. Sojomerto	399	903	779	2,297
02. Triharjo	223	625	381	1,476
03. Cempokomulyo	286	443	349	1,374
04. Galih	87	101	397	1,127
05. Pamriyan	76	123	231	789
06. Jenarsari	89	211	231	1,093
07. Poncorejo	134	194	358	1,585
08. Gebang	94	163	366	1,117
09. Krompaan	86	229	227	669
10. Sedayu	122	390	204	840
11. Gemuhblanten	82	153	363	1,024
12. Tamangede	223	548	504	1,702
13. Lumansari	155	249	291	1,016
14. Johorejo	125	201	291	849
15. Tlahab	90	170	273	849
16. Pucangrejo	111	242	391	1,670
<b>JUMLAH 2005</b>	<b>2,382</b>	<b>4,945</b>	<b>5,636</b>	<b>19,477</b>
2004	2,431	5,277	5,788	19,112
2003	2,610	5,750	5,952	18,772

BPS Kabupaten Kendal

Sumber data : Statistik Kecamatan Gemuh

Catatan :

Tabel : 3.12 (Lanjutan)

**BANYAKNYA PENDUDUK DI ATAS 5 TAHUN  
DIRINCI MENURUT PENDIDIKAN  
KECAMATAN GEMUH  
TAHUN : 2005**

DESA	TAMAT		
	SLTP	SLTA	PT /AKADEMI
(1)	(6)	(7)	(8)
01. Sojomerto	607	298	18
02. Triharjo	356	248	24
03. Cempokumulyo	224	76	17
04. Galih	233	120	10
05. Pamriyan	441	134	16
06. Jenarsari	345	245	35
07. Poncorejo	443	173	20
08. Gebang	319	178	16
09. Krompaan	296	192	25
10. Sedayu	279	163	8
11. Gemuhblanten	621	434	46
12. Tamangede	761	470	45
13. Lumansari	419	327	40
14. Johorejo	211	116	35
15. Tlahab	450	224	70
16. Pucangrejo	798	585	35
<b>JUMLAH 2005</b>	<b>6,803</b>	<b>3,983</b>	<b>460</b>
<b>2004</b>	<b>6,675</b>	<b>3,865</b>	<b>443</b>
<b>2003</b>	<b>6,374</b>	<b>3,725</b>	<b>428</b>

BPS Kabupaten Kendal

Sumber data : Statistik Kecamatan Gemuh

Catatan :

Tabel : 3.13

**BANYAKNYA PENDUDUK DIATAS 10 TAHUN YANG BEKERJA  
DIRINCI MENURUT MATA PENCAHARIAN  
KECAMATAN GEMUH  
TAHUN : 2005**

DESA	PERTANIAN		PERTAMBANGAN DAN PENGALIAN		INDUSTRI PENGOLAHAN	
	PENGU- SAHA	BURUH	PENGU- SAHA	BURUH	PENGU- SAHA	BURUH
(1)	(2)	(3)	(4)	(5)	(6)	(7)
01. Sojomerto	1,099	1,418	0	0	8	72
02. Triharjo	447	1,136	3	18	16	41
03. Cempokomulyo	434	1,107	3	23	6	46
04. Galih	226	442	0	0	63	103
05. Pamriyan	256	541	0	0	15	31
06. Jenarsari	329	782	0	0	3	26
07. Poncorejo	601	970	0	0	8	29
08. Gebang	382	724	0	0	10	64
09. Krompaan	145	505	0	0	6	48
10. Sedayu	195	505	3	0	23	97
11. Gemuhblanten	103	191	2	0	24	193
12. Tamangede	178	282	0	0	98	297
13. Lumansari	487	679	0	0	8	63
14. Johorejo	311	426	0	0	13	56
15. Tlahab	294	504	0	0	28	70
16. Pucangrejo	662	1,085	0	0	13	51
<b>JUMLAH 2005</b>	<b>6,140</b>	<b>11,297</b>	<b>11</b>	<b>41</b>	<b>342</b>	<b>1,292</b>
<b>2004</b>	<b>6,101</b>	<b>11,303</b>	<b>14</b>	<b>88</b>	<b>257</b>	<b>1,311</b>
<b>2003</b>	<b>6,049</b>	<b>11,064</b>	<b>15</b>	<b>99</b>	<b>388</b>	<b>1,289</b>

BPS Kabupaten Kendal

Sumber data : Statistik Kecamatan Gemuh

Tabel : 3.13 Lanjutan.

**BANYAKNYA PENDUDUK DIATAS 10 TAHUN YANG BEKERJA  
DIRINCI MENURUT MATA PENCAHARIAN  
KECAMATAN GEMUH  
TAHUN : 2005**

DESA	LISTRIK, GAS DAN AIR MINUM		BANGUNAN		PERDAGANGAN, HOTEL DAN RESTORAN	
	PENGU- SAHA	BURUH	PENGU- SAHA	BURUH	PENGU- SAHA	BURUH
(1)	(2)	(3)	(4)	(5)	(6)	(7)
01. Sojomerto	0	0	0	47	39	169
02. Triharjo	0	0	0	101	49	85
03. Cempokomulyo	0	0	0	16	30	19
04. Galih	0	0	0	7	46	211
05. Pamrtyan	0	0	0	29	18	88
06. Jenarsari	0	0	0	6	17	72
07. Poncorejo	0	0	0	55	22	25
08. Gebang	0	0	0	42	20	20
09. Krompaan	0	0	1	25	15	55
10. Sedayu	0	0	0	12	28	109
11. Gemuhblanten	0	1	2	29	46	239
12. Tamangede	0	2	2	48	39	262
13. Lumansari	0	0	0	19	28	64
14. Johorejo	0	0	0	15	18	78
15. Tlahab	0	3	0	21	32	121
16. Pucangrejo	0	2	0	108	31	95
<b>JUMLAH 2005</b>	<b>0</b>	<b>8</b>	<b>5</b>	<b>580</b>	<b>478</b>	<b>1,712</b>
<b>2004</b>	<b>0</b>	<b>11</b>	<b>6</b>	<b>652</b>	<b>411</b>	<b>1,731</b>
<b>2003</b>	<b>0</b>	<b>5</b>	<b>6</b>	<b>627</b>	<b>407</b>	<b>1,988</b>

BPS Kabupaten Kendal

Sumber data : Statistik Kecamatan Gemuh



Tabel : 3.13 Lanjutan

**BANYAKNYA PENDUDUK DIATAS 10 TAHUN YANG BEKERJA  
DIRINCI MENURUT MATA PENCAHARIAN  
KECAMATAN GEMUH  
TAHUN : 2005**

DESA	PENGANGKUTAN DAN KOMUNIKASI		KEUANGAN DAN PERSEWAAN		JASA-JASA		JUMLAH
	PENGU- SAHA	BURUH	PENGU- SAHA	BURUH	PENGU- SAHA	BURUH	
(1)	(2)	(3)	(4)	(5)	(6)	(7)	(8)
01. Sojomerto	33	38	0	0	8	171	3,102
02. Triharjo	12	48	2	4	4	145	2,111
03. Cempokomulyo	0	4	0	1	2	77	1,768
04. Galih	46	40	2	4	11	69	1,270
05. Pamriyan	8	12	0	0	3	87	1,088
06. Jenarsari	4	6	1	9	3	118	1,367
07. Poncorejo	19	14	0	1	2	67	1,813
08. Gebang	14	16	0	0	6	98	1,396
09. Krompaan	5	4	0	0	9	74	892
10. Sedayu	10	19	1	1	8	192	1,203
11. Gemuhblanten	43	62	4	19	26	481	1,470
12. Tamagede	44	112	3	8	22	630	2,027
13. Lumansari	13	6	1	2	2	144	1,516
14. Johorejo	18	12	1	2	3	112	1,065
15. Tiahab	31	37	4	6	11	319	1,481
16. Pucangrejo	9	36	2	5	7	218	2,324
<b>JUMLAH 2005</b>	<b>309</b>	<b>466</b>	<b>21</b>	<b>62</b>	<b>127</b>	<b>3,002</b>	<b>25,893</b>
<b>2004</b>	<b>294</b>	<b>485</b>	<b>17</b>	<b>46</b>	<b>127</b>	<b>3,011</b>	<b>25,865</b>
<b>2003</b>	<b>248</b>	<b>450</b>	<b>17</b>	<b>53</b>	<b>128</b>	<b>3,113</b>	<b>24,172</b>

BPS Kabupaten Kendal

Sumber data : Kantor Kecamatan Gemuh

Catatan :

Tabel : 4.1.

BANYAKNYA PUS AKSEPTOR KB AKTIF  
KECAMATAN GEMUH

TAHUN : 2005

DESA	PUS	KONTRASEPSI		
		IUD	PIL	KONDOM
(1)	(2)	(3)	(4)	(5)
01. Sojomerto	937	0	237	0
02. Triharjo	756	34	227	0
03. Cempokomulyo	548	5	178	0
04. Galih	351	2	126	4
05. Pamriyan	288	0	85	0
06. Jenarsari	402	13	132	0
07. Poncorejo	583	5	120	0
08. Gebang	391	6	168	0
09. Krompaan	269	1	65	0
10. Sedayu	335	4	101	0
11. Gemuhblanten	489	45	101	0
12. Tamangede	618	12	201	0
13. Lumansari	424	5	80	0
14. Johorejo	347	1	98	0
15. Tlahab	441	3	98	0
16. Pucangrejo	679	2	157	0
JUMLAH 2005	7,858	138	2,174	4
2004	7,473	134	1,716	4
2003	7,317	141	1,620	3

BPS Kabupaten Kendal

Sumber data : PPLKB Kecamatan Gemuh

Catatan :

Tabel : 4.1. (lanjutan)

**BANYAKNYA PUS AKSEPTOR KB AKTIF  
KECAMATAN GEMUH  
TAHUN : 2005**

DESA	KONTRASEPSI				JUMLAH
	INP	SUNTIK	MOP	MOW	
(1)	(5)	(7)	(8)	(9)	(10)
01. Sojomerto	61	352	3	25	678
02. Triharjo	52	172	78	29	592
03. Cempokomulyo	20	165	25	8	401
04. Galih	17	92	7	10	258
05. Pamriyan	2	133	1	3	224
06. Jenarsari	54	89	14	1	303
07. Poncorejo	17	270	2	8	422
08. Gebang	19	83	1	9	286
09. Krompaan	6	144	0	4	220
10. Sedayu	13	118	2	14	252
11. Gemuhblanten	6	133	7	35	327
12. Tamangede	41	199	10	23	486
13. Lumansari	59	148	3	31	326
14. Johorejo	34	130	0	5	268
15. Tlahab	20	189	0	32	342
16. Pucangrejo	51	271	0	27	508
<b>JUMLAH 2005</b>	<b>472</b>	<b>2,688</b>	<b>153</b>	<b>264</b>	<b>5,893</b>
<b>2004</b>	<b>532</b>	<b>2,872</b>	<b>175</b>	<b>251</b>	<b>5,684</b>
<b>2003</b>	<b>550</b>	<b>2,916</b>	<b>174</b>	<b>247</b>	<b>5,741</b>

BPS Kabupaten Kendal

Sumber data : PPLKB Kecamatan Gemuh

Catatan :

Tabel : 5.1

**BANYAKNYA PEMELUK AGAMA  
KECAMATAN GEMUH  
TAHUN : 2005**

DESA	ISLAM	KRISTEN		BUDHA	HINDU	LAINNYA
		PROT.	KTL			
(1)	(2)	(3)	(4)	(5)	(6)	(7)
01. Sojomerto	5,817	0	0	0	0	0
02. Triharjo	3,657	0	0	0	0	0
03. Cempokomulyo	3,037	0	0	0	0	0
04. Galih	2,276	0	0	0	0	0
05. Pamriyan	1,986	0	0	0	0	0
06. Jenarsari	2,458	10	0	0	0	0
07. Poncorejo	3,190	0	0	0	0	0
08. Gebang	2,466	0	6	0	0	0
09. Krompaan	1,885	0	6	0	0	0
10. Sedayu	2,199	0	2	0	0	0
11. Gemuhblanten	2,946	26	15	0	0	0
12. Tamangede	4,563	25	75	3	1	0
13. Lumansari	2,740	0	0	0	0	0
14. Johorejo	2,005	0	0	0	0	0
15. Tlahab	2,332	0	0	0	0	0
16. Pucangrejo	4,202	3	0	0	0	0
<b>JUMLAH 2005</b>	<b>47,759</b>	<b>64</b>	<b>104</b>	<b>3</b>	<b>1</b>	<b>0</b>
2004	47,674	48	107	0	0	0
2003	47,693	47	107	1	0	0

BPS Kabupaten Kendal

Sumber data : Statistik Kecamatan Gemuh

Tabel : 5.2

**BANYAKNYA TEMPAT IBADAH  
KECAMATAN GEMUH  
TAHUN : 2005**

DESA	MASJID	MUSHOLA	GEREJA	KUIL/ PURA
(1)	(2)	(3)	(4)	(5)
01. Sojomerto	5	19	0	0
02. Triharjo	3	10	0	0
03. Cempokomulyo	2	10	0	0
04. Galih	1	7	0	0
05. Pamriyan	2	7	0	0
06. Jenarsari	3	9	0	0
07. Poncorejo	1	12	0	0
08. Gebang	1	11	0	0
09. Krompaan	1	3	0	0
10. Sedayu	1	11	0	0
11. Gemuhblanten	1	11	1	0
12. Tamangede	1	17	0	0
13. Lumansari	2	5	0	0
14. Johorejo	1	9	0	0
15. Tlahab	2	5	0	0
16. Pucangrejo	2	18	0	0
<b>JUMLAH 2005</b>	<b>29</b>	<b>164</b>	<b>1</b>	<b>0</b>
2004	29	164	1	0
2003	29	164	1	0

BPS Kabupaten Kendal

Sumber data : Statistik Desa di Kecamatan Gemuh

Catatan :

Tabel : 5.3

PESERTA CALON JAMAAH HAJI  
KECAMATAN GEMUH  
TAHUN : 2005

DESA	2003	2004	2005
(1)	(2)	(3)	(4)
01. Sojomerto	2	8	1
02. Triharjo	3	0	1
03. Cempokomulyo	2	3	6
04. Galih	6	0	2
05. Pamriyan	1	2	7
06. Jenarsari	2	7	2
07. Poncorejo	0	3	1
08. Gebang	0	0	0
09. Krompaan	2	0	4
10. Sedayu	0	0	5
11. Gemuhblanten	1	0	1
12. Tamangede	2	5	3
13. Lumansari	2	3	2
14. Johorejo	3	4	5
15. Tlahab	7	5	7
16. Pucangrejo	3	5	2
<b>JUMLAH</b>	<b>36</b>	<b>45</b>	<b>49</b>

BPS Kabupaten Kendal

Sumber data : KUA Kecamatan Gemuh

Catatan :

Tabel : 5.4

**BANYAKNYA ULAMA, MUBALIGH, DAN KHOTIB  
KECAMATAN GEMUH  
TAHUN : 2005**

DESA	ULAMA	MUBALIGH	KHOTIB
(1)	(2)	(3)	(4)
01. Sojomerto	7	0	15
02. Triharjo	9	1	10
03. Cempokomulyo	13	3	10
04. Galih	9	4	6
05. Pamriyan	5	8	5
06. Jenarsari	10	1	15
07. Poncorejo	10	3	5
08. Gebang	6	1	5
09. Krompaan	7	2	5
10. Sedayu	7	2	7
11. Gemuhblanten	9	1	5
12. Tamangede	5	5	5
13. Lumansari	3	0	10
14. Johorejo	6	3	5
15. Tlahab	11	3	10
16. Pucangrejo	7	3	10
<b>JUMLAH 2005</b>	<b>124</b>	<b>40</b>	<b>128</b>
<b>2004</b>	<b>124</b>	<b>53</b>	<b>93</b>
<b>2003</b>	<b>227</b>	<b>11</b>	<b>128</b>

BPS Kabupaten Kendal

Sumber data : KUA Kecamatan Gemuh

Catatan :

Tabel :5.5

**BANYAKNYA NIKAH, TALAK, CERAI DAN RUJUK  
KECAMATAN GEMUH  
TAHUN : 2005**

DESA	NIKAH	TALAK	CERAI	RUJUK
(1)	(2)	(3)	(4)	(5)
01. Sojomerto	53	2	3	0
02. Triharjo	33	1	3	0
03. Cempokomulyo	32	3	1	0
04. Galih	22	0	1	0
05. Pamriyan	16	0	0	0
06. Jenarsari	19	1	0	0
07. Poncorejo	31	0	1	0
08. Gebang	29	0	0	0
09. Krompaan	15	1	0	0
10. Sedayu	17	0	1	0
11. Gemuhblanten	24	0	1	0
12. Tamangede	43	1	2	0
13. Lumansari	24	1	4	0
14. Johorejo	22	0	0	0
15. Tlahab	15	0	1	0
16. Pucangrejo	36	0	0	0
<b>JUMLAH 2005</b>	<b>431</b>	<b>10</b>	<b>18</b>	<b>0</b>
2004	475	0	1	0
2003	460	1	3	1

BPS Kabupaten Kendal

Sumber data : KUA Kecamatan Gemuh

Catatan :



Tabel : 6.1

**BANYAKNYA SEKOLAH TK, MURID DAN GURU  
KECAMATAN GEMUH**

**TAHUN : 2005**

DESA	SEKOLAH	MURID	GURU
(1)	(2)	(3)	(4)
01. Sojomerto	1	38	2
02. Triharjo	1	37	3
03. Cempokomulyo	1	37	4
04. Galih	1	64	3
05. Pamriyan	1	33	3
06. Jenarsari	1	34	2
07. Poncorejo	1	68	3
08. Gebang	1	42	3
09. Krompaan	1	47	3
10. Sedayu	1	34	3
11. Gemuhblanten	1	47	4
12. Tamangede	1	43	2
13. Lumansari	1	49	1
14. Johorejo	1	45	3
15. Tlahab	1	33	3
16. Pucangrejo	2	77	4
<b>JUMLAH 2005</b>	<b>17</b>	<b>728</b>	<b>46</b>
<b>2004</b>	<b>17</b>	<b>662</b>	<b>49</b>
<b>2003</b>	<b>17</b>	<b>691</b>	<b>49</b>

Sumber data : Cabang Dinas Pendidikan Nasional Kec. Gemuh.

Catatan :

Tabel : 6.2

**BANYAKNYA SEKOLAH DASAR NEGERI, MURID DAN GURU  
KECAMATAN GEMUH  
TAHUN : 2005**

DESA	SEKOLAH	MURID	GURU
(1)	(2)	(3)	(4)
01. Sojomerto	3	779	24
02. Triharjo	2	381	15
03. Cempokomulyo	2	349	18
04. Galih	2	397	17
05. Pamriyan	1	231	8
06. Jenarsari	1	231	8
07. Poncorejo	2	358	17
08. Gebang	2	366	16
09. Krompaan	1	227	9
10. Sedayu	1	204	9
11. Gemuhblanten	2	363	16
12. Tamangede	2	337	17
13. Lumansari	2	291	16
14. Johorejo	1	121	8
15. Tlahab	1	191	9
16. Pucangrejo	1	203	9
<b>JUMLAH 2005</b>	<b>26</b>	<b>5,029</b>	<b>216</b>
2004	26	5,216	203
2003	26	5,392	206

BPS Kabupaten Kendal

Sumber data : Cabang Dinas Pendidikan Nasional Kec. Gemuh.

Catatan :

Tabel : 6.3

**BANYAKNYA MADRASAH IBTIDA'YAH, MURID DAN GURU  
KECAMATAN GEMUH  
TAHUN : 2005**

DESA	SEKOLAH	MURID	GURU
(1)	(2)	(3)	(4)
01. Sojomerto	0	0	0
02. Triharjo	0	0	0
03. Cempokomulyo	0	0	0
04. Galih	0	0	0
05. Pamriyan	0	0	0
06. Jenarsari	0	0	0
07. Poncorejo	0	0	0
08. Gebang	0	0	0
09. Krompaan	0	0	0
10. Sedayu	0	0	0
11. Gemuhblanten	0	0	0
12. Tamangede	1	167	8
13. Lumansari	0	0	0
14. Johorejo	1	170	7
15. Tlahab	1	82	8
16. Pucangrejo	1	188	8
<b>JUMLAH 2005</b>	<b>4</b>	<b>607</b>	<b>31</b>
2004	4	572	27
2003	4	560	31

BPS Kabupaten Kendal

Sumber data : Masing-masing Sekolah di Kecamatan Gemuh

Catatan :

Tabel : 6.4

**BANYAKNYA SEKOLAH LANJUTAN PERTAMA NEGERI, MURID DAN GURU  
KECAMATAN GEMUH**

**TAHUN : 2005**

DESA	SEKOLAH	MURID	GURU
(1)	(2)	(3)	(4)
01. Sojomerto	0	0	0
02. Triharjo	0	0	0
03. Cempokomulyo	0	0	0
04. Galih	0	0	0
05. Pamrtyan	0	0	0
06. Jenarsari	0	0	0
07. Poncorejo	0	0	0
08. Gebang	0	0	0
09. Krompaan	0	0	0
10. Sedayu	0	0	0
11. Gemuhblanten	1	788	39
12. Tamangede	0	0	0
13. Lumansari	0	0	0
14. Johorejo	0	0	0
15. Tlahab	0	0	0
16. Pucangrejo	0	0	0
<b>JUMLAH 2005</b>	<b>1</b>	<b>788</b>	<b>39</b>
<b>2004</b>	<b>1</b>	<b>836</b>	<b>41</b>
<b>2003</b>	<b>1</b>	<b>769</b>	<b>34</b>

BPS Kabupaten Kendal

Sumber data : Masing-masing Sekolah di Kecamatan Gemuh  
Catatan : Termasuk SLTP Kejuruan Negeri

Tabel : 6.5

**BANYAKNYA SEKOLAH LANJUTAN PERTAMA SWASTA, MURID DAN GURU  
KECAMATAN GEMUH**

TAHUN : 2005

DESA	SEKOLAH	MURID	GURU
(1)	(2)	(3)	(4)
01. Sojomerto	0	0	0
02. Triharjo	0	0	0
03. Cempokomulyo	0	0	0
04. Galih	0	0	0
05. Pamriyan	0	0	0
06. Jenarsari	0	0	0
07. Poncorejo	0	0	0
08. Gebang	0	0	0
09. Krompaan	1	245	17
10. Sedayu	0	0	0
11. Gemuhblanten	1	736	41
12. Tamangede	0	0	0
13. Lumansari	0	0	0
14. Johorejo	0	0	0
15. Tlahab	0	0	0
16. Pucangrejo	0	0	0
<b>JUMLAH 2005</b>	<b>2</b>	<b>981</b>	<b>58</b>
<b>2004</b>	<b>2</b>	<b>935</b>	<b>44</b>
<b>2003</b>	<b>2</b>	<b>947</b>	<b>46</b>

BPS Kabupaten Kendal

Sumber data : Masing-masing Sekolah di Kecamatan Gemuh  
Catatan : Termasuk SLTP Kejuruan Negeri

Tabel : 6.6

**BANYAKNYA MADRASAH TSANAWIYAH, MURID DAN GURU  
KECAMATAN GEMUH  
TAHUN : 2005**

DESA	SEKOLAH	MURID	GURU
(1)	(2)	(3)	(4)
01. Sojomerto	0	0	0
02. Triharjo	0	0	0
03. Cempokomulyo	0	0	0
04. Galih	0	0	0
05. Pamriyan	1	823	37
06. Jenarsari	0	0	0
07. Poncorejo	0	0	0
08. Gebang	0	0	0
09. Krompaan	0	0	0
10. Sedayu	0	0	0
11. Gemuhblanten	0	0	0
12. Tamangede	0	0	0
13. Lumansari	0	0	0
14. Johorejo	0	0	0
15. Tlahab	0	0	0
16. Pucangrejo	1	363	23
<b>JUMLAH 2005</b>	<b>2</b>	<b>1,186</b>	<b>60</b>
<b>2004</b>	<b>2</b>	<b>1,086</b>	<b>55</b>
<b>2003</b>	<b>2</b>	<b>1,250</b>	<b>53</b>

BPS Kabupaten Kendal

Sumber data : Masing-masing Sekolah di Kecamatan Gemuh  
Catatan :

Tabel : 6.7

**BANYAKNYA SEKOLAH LANJUTAN ATAS NEGERI, MURID DAN GURU  
KECAMATAN GEMUH  
TAHUN : 2005**

DESA	SEKOLAH	MURID	GURU
(1)	(2)	(3)	(4)
01. Sojomerto	0	0	0
02. Triharjo	0	0	0
03. Cempokomulyo	0	0	0
04. Galih	0	0	0
05. Pamriyan	1	524	35
06. Jenarsari	0	0	0
07. Poncorejo	0	0	0
08. Gebang	0	0	0
09. Krompaan	0	0	0
10. Sedayu	0	0	0
11. Gemuhblanten	0	0	0
12. Tamangede	0	0	0
13. Lumansari	0	0	0
14. Johorejo	0	0	0
15. Tlahab	0	0	0
16. Pucangrejo	0	0	0
<b>JUMLAH 2005</b>	<b>1</b>	<b>524</b>	<b>35</b>
2004	1	489	34
2003	1	283	22

BPS Kabupaten Kendal

Sumber data : Masing-masing Sekolah di Kecamatan Gemuh  
Catatan : Termasuk SLTA Kejuruan Negeri

Tabel : 6.8

**BANYAKNYA MADRASAH ALIYAH, MURID DAN GURU  
KECAMATAN GEMUH  
TAHUN : 2005**

DESA	SEKOLAH	MURID	GURU
(1)	(2)	(3)	(4)
01. Sojomerto	0	0	0
02. Triharjo	0	0	0
03. Cempokomulyo	0	0	0
04. Galih	0	0	0
05. Pamriyan	1	137	13
06. Jenarsari	0	0	0
07. Poncorejo	0	0	0
08. Gebang	0	0	0
09. Krompään	0	0	0
10. Sedayu	0	0	0
11. Gemuhblanten	0	0	0
12. Tamangede	0	0	0
13. Lumansari	0	0	0
14. Johorejo	0	0	0
15. Tlahab	0	0	0
16. Pucangrejo	0	0	0
<b>JUMLAH 2005</b>	<b>1</b>	<b>137</b>	<b>13</b>
<b>2004</b>	<b>1</b>	<b>109</b>	<b>14</b>
<b>2003</b>	<b>1</b>	<b>98</b>	<b>14</b>

BPS Kabupaten Kendal

Sumber data : Masing-masing Sekolah di Kecamatan Gemuh  
Catatan :



Tabel : 7.1

**BANYAKNYA DOKTER, TENAGA MEDIS (MANTRI KESEHATAN),  
 BIDAN, DUKUN BAYI, DAN JURU SUNAT  
 KECAMATAN GEMUH  
 TAHUN : 2005**

DESA	DOKTER	MANTRI KES.	BIDAN	DUKUN BAYI	JURU SUNAT
(1)	(2)	(3)	(4)	(5)	(6)
01. Sojomerto	0	0	1	3	0
02. Triharjo	0	1	1	2	0
03. Cempokomulyo	0	1	1	2	0
04. Galih	0	1	1	1	0
05. Pamriyan	1	3	2	0	0
06. Jenarsari	0	1	2	0	0
07. Poncorejo	0	3	1	2	0
08. Gebang	0	3	1	2	0
09. Krompaan	1	0	0	0	0
10. Sedayu	0	1	0	1	0
11. Gemuhblanten	1	4	2	0	0
12. Tamangede	0	1	1	2	0
13. Lumansari	0	1	2	3	0
14. Johorejo	0	0	1	1	0
15. Tlahab	1	1	3	2	0
16. Pucangrejo	1	3	2	1	0
<b>JUMLAH 2005</b>	<b>5</b>	<b>24</b>	<b>21</b>	<b>22</b>	<b>0</b>
<b>2004</b>	<b>4</b>	<b>18</b>	<b>16</b>	<b>19</b>	<b>0</b>
<b>2003</b>	<b>6</b>	<b>13</b>	<b>19</b>	<b>24</b>	<b>0</b>

BPS Kabupaten Kendal

Sumber data : Puskesmas Kecamatan Gemuh  
 Catatan :

Tabel : 7.2

**BANYAKNYA FASILITAS KESEHATAN  
KECAMATAN GEMUH  
TAHUN : 2005**

DESA	RSU	PUSKESMAS	PUSKESMAS PEMBANTU
(1)	(2)	(3)	(4)
01. Sojomerto	0	0	1
02. Triharjo	0	0	0
03. Cempokomulyo	0	0	0
04. Galih	0	0	0
05. Pamriyan	0	1	0
06. Jenarsari	0	0	0
07. Poncorejo	0	0	0
08. Gebang	0	0	1
09. Krompaan	0	0	0
10. Sedayu	0	0	0
11. Gemuhblanten	0	0	1
12. Tamangede	0	0	0
13. Lumansari	0	0	0
14. Johorejo	0	0	0
15. Tlahab	0	0	0
16. Pucangrejo	0	0	1
<b>JUMLAH 2005</b>	<b>0</b>	<b>1</b>	<b>4</b>
2004	0	1	4
2003	0	1	4

BPS Kabupaten Kendal

Sumber data: Puskesmas Kecamatan Gemuh

Catatan :

Tabel : 7.2 (lanjutan)

**BANYAKNYA FASILITAS KESEHATAN  
KECAMATAN GEMUH  
TAHUN : 2005**

DESA	DOKTER	DOKTER	RUMAH
	UMUM	GIGI	BERSALIN
(1)	(5)	(6)	(7)
01. Sojomerto	0	0	0
02. Triharjo	0	0	0
03. Cempokomulyo	0	0	0
04. Galih	0	0	0
05. Pamriyan	0	1	0
06. Jenarsari	0	0	0
07. Poncorejo	0	0	0
08. Gebang	0	0	0
09. Krompaan	1	0	0
10. Sedayu	0	0	0
11. Gemuhblanten	1	0	1
12. Tamangede	0	0	0
13. Lumansari	0	0	0
14. Johorejo	0	0	0
15. Tlahab	1	0	1
16. Pucangrejo	1	0	0
JUMLAH 2005	4	1	2
2004	3	1	2
2003	5	1	2

BPS Kabupaten Kendal

Sumber data: Puskesmas Kecamatan Gemuh

Catatan :

Tabel : 7.3

BANYAKNYA SARANA AIR BERSIH  
KECAMATAN GEMUH  
TAHUN : 2005

DESA	SUMUR	SPT	SUMUR	PELANG- GAN
	ARTETIS		GALI	PAM
(1)	(2)	(3)	(4)	(5)
01. Sojomerto	0	0	674	0
02. Triharjo	0	1	585	0
03. Cempokomulyo	0	0	232	0
04. Galih	0	1	410	0
05. Pamriyan	0	2	309	0
06. Jenarsari	0	0	362	0
07. Poncorejo	0	0	620	0
08. Gebang	0	0	508	107
09. Krompaan	0	0	279	19
10. Sedayu	0	5	382	0
11. Gemuhblanten	0	1	497	273
12. Tamangede	0	3	933	372
13. Lumansari	0	2	489	0
14. Johorejo	0	0	367	0
15. Tlahab	0	1	419	0
16. Pucangrejo	0	2	482	0
JUMLAH 2005	0	18	7,548	(771) 747
2004	0	18	7,474	707
2003	0	(18)	(7,474)	(707) 583
		196	6658	BPS Kabupaten Kendal

Sumber data : 1) Puskesmas Kecamatan Gemuh

Catatan : 2. PDAM Cab. Gemuh

Tabel : 7.4

**BANYAKNYA JAMBAN UMUM, INPRES, DAN SWADAYA  
KECAMATAN GEMUH**

TAHUN : 2005

DESA	UMUM	INPRES	SWADAYA
(1)	(2)	(3)	(4)
01. Sojomerto	0	75	117
02. Triharjo	0	75	152
03. Cempokomulyo	0	0	108
04. Galih	0	0	121
05. Pamriyan	0	5	103
06. Jenarsari	0	0	185
07. Poncorejo	0	0	245
08. Gebang	0	75	101
09. Krompaan	0	0	294
10. Sedayu	0	0	98
11. Gemuhblanten	0	0	332
12. Tamangede	0	0	478
13. Lumansari	0	0	184
14. Johorejo	0	0	144
15. Tlahab	0	0	159
16. Pucangrejo	0	0	359
<b>JUMLAH 2005</b>	<b>0</b>	<b>230</b>	<b>3,180</b>
2004	0	230	3,170
2003	0	380	2,969

BPS Kabupaten Kendal

Sumber data : Puskesmas Kecamatan Gemuh

Catatan :

Tabel : 8.1

**BANYAKNYA PENDERITA CACAT  
KECAMATAN GEMUH  
TAHUN : 2005**

DESA	JENIS PENDERITA CACAT						JUM LAH
	TUNA NETRA	TUBUH	MEN TAL	BISU	PSIKOTIK	BISU TULJ	
(1)	(2)	(3)	(4)	(5)	(6)	(7)	(8)
01. Sojomerto	4	7	0	0	0	3	14
02. Triharjo	3	4	0	0	0	2	9
03. Cempokomulyo	3	5	0	0	0	1	9
04. Galih	1	2	0	0	0	0	3
05. Pamriyan	2	3	0	0	0	0	5
06. Jenarsari	2	9	0	0	1	1	13
07. Poncorejo	2	6	0	0	0	0	8
08. Gebang	1	2	0	0	0	1	4
09. Krompaan	1	1	0	0	1	0	3
10. Sedayu	2	2	0	0	0	0	4
11. Gemuhblanten	3	3	0	0	0	0	6
12. Tamangede	2	5	0	0	0	0	7
13. Lumansari	2	6	0	0	0	2	10
14. Johorejo	0	3	0	0	0	0	3
15. Tlahab	2	4	0	0	0	0	6
16. Pucangrejo	3	6	0	0	0	0	9
JUMLAH 2005	33	68	0	0	2	10	113
2004	35	56	21	0	2	11	125
2003	39	63	0	0	26	15	143

BPS Kabupaten Kendal

Sumber data : Kantor Kecamatan Gemuh  
Catatan :

Tabel : 9.1

**LUAS PANEN DAN PRODUKSI PADI SAWAH DAN GOGO  
KECAMATAN GEMUH**

TAHUN : 2005

DESA	PADI SAWAH		PADI GOGO	
	LUAS	PRODUKSI	LUAS	PRODUKSI
	( Ha )	( Ton )	( Ha )	( Ton )
(1)	(2)	(3)	(4)	(5)
01. Sojomerto	91.00	491.40	0.00	0.00
02. Triharjo	41.00	200.90	0.00	0.00
03. Cempokomutyo	41.00	217.30	0.00	0.00
04. Galih	36.00	176.40	0.00	0.00
05. Pamriyan	40.00	212.00	0.00	0.00
06. Jenarsari	78.00	421.20	0.00	0.00
07. Poncorejo	124.00	706.80	0.00	0.00
08. Gebang	101.00	525.20	0.00	0.00
09. Krompaan	48.00	264.00	0.00	0.00
10. Sedayu	29.00	1,421.00	0.00	0.00
11. Gemuhblanten	37.00	188.70	0.00	0.00
12. Tamangede	59.00	306.80	0.00	0.00
13. Lumansari	82.00	475.60	0.00	0.00
14. Johorejo	62.00	347.20	0.00	0.00
15. Tlahab	86.00	455.80	0.00	0.00
16. Pucangrejo	85.00	476.00	0.00	0.00
<b>JUMLAH 2005</b>	<b>1,040.00</b>	<b>6,886.30</b>	<b>0.00</b>	<b>0.00</b>
<b>2004</b>	<b>1,006.00</b>	<b>5,346.50</b>	<b>40.00</b>	<b>144.00</b>
<b>2003</b>	<b>1,062.00</b>	<b>5,715.80</b>	<b>0.00</b>	<b>0.00</b>

BPS Kabupaten Kendal

Sumber data : KCD Kecamatan Gemuh

Carian :

Tabel : 9.2

**LUAS PANEN DAN PRODUKSI PADI DAN JAGUNG  
KECAMATAN GEMUH  
TAHUN : 2005**

DESA	PADI		JAGUNG	
	LUAS	PRODUKSI	LUAS	PRODUKSI
	(Ha)	(Ton)	(Ha)	(Ton)
(1)	(2)	(3)	(4)	(5)
01. Sojomerto	91.00	491.40	286.00	1,658.80
02. Triharjo	41.00	200.90	304.00	1,793.60
03. Cempokomulyo	41.00	217.30	142.00	837.80
04. Galih	36.00	176.40	27.00	156.60
05. Pamriyan	40.00	212.00	52.00	306.80
06. Jenarsari	78.00	421.20	220.00	1,496.00
07. Poncorejo	124.00	706.80	42.00	281.40
08. Gebang	101.00	525.20	0.00	0.00
09. Krompaan	48.00	264.00	0.00	0.00
10. Sedayu	29.00	1,421.00	86.00	507.40
11. Gemuhblanten	37.00	188.70	0.00	0.00
12. Tamangede	59.00	306.80	0.00	0.00
13. Lumansari	82.00	475.60	64.00	422.40
14. Johorejo	62.00	347.20	51.00	316.20
15. Tlahab	86.00	455.80	52.00	301.60
16. Pucangrejo	85.00	476.00	258.00	1,754.40
<b>JUMLAH 2005</b>	<b>1,040.00</b>	<b>6,886.30</b>	<b>1,584.00</b>	<b>9,833.00</b>
2004	1,045.00	5,606.70	1,491.00	9,047.90
2003	1,062.00	5,716.10	1,092.00	6,663.40

BPS Kabupaten Kendal

Sumber data : KCD Kecamatan Gemuh

Catatan :



Tabel : 9.3

**LUAS PANEN DAN PRODUKSI UBI KAYU DAN KACANG TANAH  
KECAMATAN GEMUH  
TAHUN : 2005**

DESA	UBI KAYU		KACANG TANAH	
	LUAS	PROD	LUAS	PROD
	(Ha)	(Ton)	(Ha)	(Ton)
(1)	(2)	(3)	(4)	(5)
01. Sojomerto	21.00	191.10	6.00	12.60
02. Triharjo	11.00	105.60	5.00	9.00
03. Cempokomulyo	0.00	0.00	0.00	0.00
04. Galih	0.00	0.00	0.00	0.00
05. Pamriyan	0.00	0.00	0.00	0.00
06. Jenarsari	0.00	0.00	0.00	0.00
07. Poncorejo	15.00	165.00	0.00	0.00
08. Gebang	0.00	0.00	0.00	0.00
09. Krompaan	0.00	0.00	0.00	0.00
10. Sedayu	0.00	0.00	0.00	0.00
11. Gemuhblanten	0.00	0.00	0.00	0.00
12. Tamangede	0.00	0.00	0.00	0.00
13. Lumansari	0.00	0.00	0.00	0.00
14. Johorejo	0.00	0.00	0.00	0.00
15. Tlahab	0.00	0.00	0.00	0.00
16. Pucangrejo	0.00	0.00	8.00	13.60
<b>JUMLAH 2005</b>	<b>47.00</b>	<b>461.70</b>	<b>19.00</b>	<b>35.20</b>
<b>2004</b>	<b>42.00</b>	<b>493.00</b>	<b>11.00</b>	<b>52.90</b>
<b>2003</b>	<b>0.00</b>	<b>0.00</b>	<b>0.00</b>	<b>0.00</b>

BPS Kabupaten Kendal

Sumber data : KCD Kecamatan Gemuh  
Catatan :

Tabel : 9.4

**LUAS PANEN DAN PRODUKSI KEDELAI DAN KACANG HIJAU  
KECAMATAN GEMUH  
TAHUN : 2005**

DESA	KEDELAI		KACANG HIJAU	
	LUAS	PRODUKSI	LUAS	PRODUKSI
	(Ha)	(Ton)	(Ha)	(Ton)
(1)	(2)	(3)	(4)	(5)
01. Sojomerto	23.00	29.90	61.00	219.60
02. Triharjo	19.00	26.60	40.00	152.00
03. Cempokomulyo	10.00	14.00	16.00	57.60
04. Galih	0.00	0.00	5.00	19.50
05. Pamriyan	0.00	0.00	8.00	32.80
06. Jenarsari	6.00	7.20	88.00	378.40
07. Poncorejo	0.00	0.00	6.00	22.80
08. Gebang	0.00	0.00	0.00	0.00
09. Krompaan	0.00	0.00	0.00	0.00
10. Sedayu	0.00	0.00	9.00	33.30
11. Gemuhblanten	0.00	0.00	0.00	0.00
12. Tamangede	0.00	0.00	0.00	0.00
13. Lumansari	0.00	0.00	11.00	47.30
14. Johorejo	0.00	0.00	25.00	105.00
15. Tlahab	0.00	0.00	0.00	0.00
16. Pucangrejo	6.00	7.20	195.00	897.00
<b>JUMLAH 2005</b>	<b>64.00</b>	<b>84.90</b>	<b>464.00</b>	<b>1,965.30</b>
2004	34.00	44.80	320.00	238.71
2003	9.00	18.30	370.00	263.63

BPS Kabupaten Kendal

Sumber data : KCD Kecamatan Gemuh  
Catatan :

Tabel : 9.5

**LUAS PANEN DAN PRODUKSI TEMBAKAU  
KECAMATAN GEMUH  
TAHUN : 2005**

DESA	LUAS (Ha)	PRODUKSI (Ton)
(1)	(2)	(3)
01. Sojomerto	118.00	112.00
02. Triharjo	132.00	125.40
03. Cempokomulyo	60.00	57.00
04. Galih	55.00	53.35
05. Pamriyan	48.00	45.60
06. Jenarsari	150.00	165.00
07. Poncorejo	153.00	183.60
08. Gebang	97.00	106.70
09. Krompaan	48.00	57.60
10. Sedayu	38.00	36.10
11. Gemuhblanten	39.00	42.90
12. Tamangede	50.00	55.00
13. Lumansari	107.00	128.40
14. Johorejo	80.00	96.00
15. Tlahab	96.00	115.20
16. Pucangrejo	226.00	248.60
<b>JUMLAH 2005</b>	<b>1,497.00</b>	<b>1,634.45</b>
2004	1,585.35	1,926.37
2003	1,614.00	1,880.21

BPS Kabupaten Kendal

Sumber data : Kantor Kecamatan Gemuh  
Catatan :

Tabel : 9.6

**LUAS PANEN DAN PRODUKSI BAWANG MERAH DAN CABE  
KECAMATAN GEMUH**

TAHUN : 2005

DESA	BAWANG MERAH		C A B E	
	LUAS	PROD	LUAS	PROD
	(Ha)	(Ton)	(Ha)	(Ton)
(1)	(2)	(3)	(4)	(5)
01. Sojomerto	13.00	119.60	9.00	95.40
02. Triharjo	0.00	0.00	0.00	0.00
03. Cempokomulyo	4.00	34.40	0.00	0.00
04. Galih	0.00	0.00	0.00	0.00
05. Pamriyan	0.00	0.00	0.00	0.00
06. Jenarsari	0.00	0.00	6.00	61.20
07. Poncorejo	77.00	754.60	8.00	87.20
08. Gebang	46.00	437.00	0.00	0.00
09. Krompaan	12.00	104.40	0.00	0.00
10. Sedayu	0.00	0.00	0.00	0.00
11. Gemuhblanten	0.00	0.00	0.00	0.00
12. Tamangede	3.00	26.70	0.00	0.00
13. Lumansari	39.00	354.90	3.00	33.00
14. Johorejo	11.00	97.90	0.00	0.00
15. Tlahab	12.00	106.80	0.00	0.00
16. Pucangrejo	11.00	101.20	11.00	107.80
JUMLAH 2005	228.00	2,137.50	37.00	384.60
2004	114.00	1,052.00	12.00	125.60
2003	59.00	81.30	0.00	0.00

BPS Kabupaten Kendal

Sumber data : KCD Kecamatan Gemuh

Catatan :

Tabel : 9.7

PRODUKSI TANAMAN PERDAGANGAN  
KECAMATAN GEMUH  
TAHUN : 1998-2005

TAHUN	KELAPA	TEBAKAU	KAPOK
(1)	(Butir) (2)	(Kw) (3)	(Kw) (4)
1998	24,950.00	3,130.72	0.47
1999	33,160.00	526.23	0.49
2000	42,400.00	1,615.43	0.53
2001	26,130.00	1,784.30	0.40
2002	54,368.00	5,398.25	0.95
2003	54,368.00	5,398.25	0.95
2004	54,368.00	5,398.25	0.95
2005	54,368.00	5,398.25	0.95

BPS Kabupaten Kendal

Sumber data : Petugas Perkebunan Gemuh

Catatan :

Tabel : 9.8

**BANYAKNYA UNGGAS  
KECAMATAN GEMUH  
TAHUN : 2005**

DESA	AYAM KAMPUNG	AYAM RAS PETELOR	AYAM RAS PEDAGING	BEBEK
(1)	(2)	(3)	(4)	(5)
01. Sojomerto	1,949	0	0	147
02. Triharjo	2,284	0	0	94
03. Cempokomulyo	2,036	0	0	43
04. Galih	5,568	48	0	41
05. Pamriyan	2,089	0	0	343
06. Jenarsari	2,157	0	0	93
07. Poncorejo	1,790	0	0	79
08. Gebang	2,191	0	0	474
09. Krompaan	2,283	0	0	381
10. Sedayu	1,620	0	0	78
11. Gemuhblanten	2,536	0	0	81
12. Tamangede	3,276	6,000	0	78
13. Lumansari	1,691	0	0	173
14. Johorejo	1,495	0	0	38
15. Tlahab	2,105	0	0	415
16. Pucangrejo	3,294	0	0	45
<b>JUMLAH 2005</b>	<b>38,364</b>	<b>6,048</b>	<b>0</b>	<b>2,603</b>
2004	41,151	6,000	0	1,975
2003	42,402	5,000	0	1,652

BPS Kabupaten Kendal

Sumber data : Petugas Pemukiman Kecamatan Gemuh

Catatan :

Tabel : 9.8 (lanjutan)

**BANYAKNYA UNGGAS  
KECAMATAN GEMUH**

TAHUN : 2005

DESA	ENTOG / ITIK MANILA	BURUNG PUYUH	ANGSA
(1)	(6)	(8)	(9)
01. Sojomerto	248	0	0
02. Triharjo	171	0	0
03. Cempokomulyo	187	0	0
04. Galih	249	3,000	0
05. Pamriyan	189	0	0
06. Jenarsari	341	0	0
07. Poncorejo	240	0	0
08. Gebang	141	0	4
09. Krompaan	238	0	5
10. Sedayu	78	0	7
11. Gemuhblanten	48	0	2
12. Tamangede	97	0	0
13. Lumansari	184	0	2
14. Johorejo	171	0	0
15. Tlahab	180	5,000	0
16. Pucangrejo	158	0	2
<b>JUMLAH 2005</b>	<b>2,920</b>	<b>8,000</b>	<b>22</b>
2004	1,006	0	161
2003	1,135	4,000	66

BPS Kabupaten Kendal

Sumber data : Petugas Peternakan Kecamatan Gemuh  
Catatan :

Tabel : 9.9

**BANYAKNYA TERNAK  
KECAMATAN GEMUH  
TAHUN : 2005**

DESA	SAPI BIASA	SAPI PERAH	KERBAU	KUDA
(1)	(2)	(3)	(4)	(5)
01. Sojomerto	11	0	117	14
02. Triharjo	2	0	0	4
03. Cempokomulyo	7	0	0	0
04. Galih	0	0	0	9
05. Pamriyan	0	0	0	9
06. Jenarsari	6	0	0	3
07. Poncorejo	0	0	4	3
08. Gebang	2	0	4	5
09. Krompaan	0	0	0	4
10. Sedayu	4	0	0	10
11. Gemuhblanten	0	0	0	0
12. Tamangede	0	0	0	0
13. Lumansari	3	0	4	4
14. Johorejo	0	0	0	0
15. Tlahab	4	0	0	15
16. Pucangrejo	8	0	0	4
<b>JUMLAH 2005</b>	<b>47</b>	<b>0</b>	<b>129</b>	<b>84</b>
2004	45	0	134	72
2003	75	0	126	71

BPS Kabupaten Kendal

Sumber data : Petugas Peternakan Kecamatan Gemuh

Catatan :



Tabel : 9.9 (lanjutan)

**BANYAKNYA TERNAK  
KECAMATAN GEMUH  
TAHUN : 2005**

DESA	KAMBING	DOMBA	BABI
(1)	(6)	(7)	(8)
01. Sojomerto	187	57	0
02. Triharjo	103	71	0
03. Cempokomulyo	94	48	0
04. Galih	27	29	0
05. Pamriyan	26	56	0
06. Jenarsari	81	79	0
07. Poncorejo	87	43	0
08. Gebang	79	76	0
09. Krompaan	63	53	0
10. Sedayu	65	27	0
11. Gemuhblanten	28	21	0
12. Tamangede	21	23	0
13. Lumansari	69	53	0
14. Johorejo	81	48	0
15. Tlahab	49	67	0
16. Pucangrejo	180	71	0
<b>JUMLAH 2005</b>	<b>1,240</b>	<b>822</b>	<b>0</b>
<b>2004</b>	<b>1,471</b>	<b>726</b>	<b>0</b>
<b>2003</b>	<b>2,099</b>	<b>636</b>	<b>0</b>

BPS Kabupaten Kendal

Sumber data : Petugas Peternakan Kecamatan Gemuh  
Catatan :

Tabel : 10.1

**BANYAKNYA SARANA ANGKUTAN DARAT  
KENDARAAN BERMOTOR  
KECAMATAN GEMUH  
TAHUN : 2005**

DESA	MOBIL PENUMPANG UMUM	BUS	TRUK	MOBIL PRIBADI/ DINAS	SEPEDA MOTOR
(1)	(2)	(3)	(4)	(5)	(6)
01. Sojomerto	18	0	0	9	112
02. Triharjo	7	0	2	10	185
03. Cempokomulyo	0	0	0	6	42
04. Galih	31	0	0	6	230
05. Pamriyan	0	0	0	7	147
06. Jenarsari	0	0	0	20	226
07. Poncorejo	2	0	1	8	195
08. Gebang	3	0	1	0	160
09. Krompaan	0	0	0	10	126
10. Sedayu	0	0	0	6	210
11. Gemuhblanten	6	0	5	39	169
12. Tamangede	19	0	6	37	257
13. Lumansari	5	0	0	4	147
14. Johorejo	2	0	1	4	186
15. Tlahab	12	7	1	15	90
16. Pucangrejo	0	0	0	8	200
<b>JUMLAH 2005</b>	<b>105</b>	<b>7</b>	<b>17</b>	<b>189</b>	<b>2,682</b>
<b>2004</b>	<b>110</b>	<b>0</b>	<b>7</b>	<b>133</b>	<b>2,747</b>
<b>2003</b>	<b>97</b>	<b>0</b>	<b>7</b>	<b>133</b>	<b>2,747</b>

BPS Kabupaten Kendal

Sumber data : Statistik Kecamatan Gemuh

Catatan :

Tabel : 10.2

**BANYAKNYA SARANA ANGKUTAN DARAT  
KENDARAAN TAK BERMOTOR  
KECAMATAN GEMUH  
TAHUN : 2005**

DESA	DOKAR	GEROBAK	GEROBAK	BECAK	SEPEDA
		DORONG	HEWAN		
(1)	(2)	(3)	(4)	(5)	(6)
01. Sojomerto	14	0	0	1	256
02. Triharjo	3	0	0	1	587
03. Cempokomulyo	0	0	0	0	133
04. Galih	7	0	0	10	398
05. Pamriyan	2	13	0	6	167
06. Jenarsari	2	113	0	2	365
07. Poncorejo	10	47	0	6	245
08. Gebang	5	45	0	5	286
09. Krompaan	1	12	0	4	125
10. Sedayu	0	0	0	10	150
11. Gemuhblanten	0	0	0	32	367
12. Tamangede	2	10	0	16	875
13. Lumansari	0	50	0	8	206
14. Johorejo	0	75	0	15	403
15. Tiahab	4	27	0	7	181
16. Pucangrejo	4	101	0	5	400
<b>JUMLAH 2005</b>	<b>54</b>	<b>493</b>	<b>0</b>	<b>128</b>	<b>5,144</b>
<b>2004</b>	<b>44</b>	<b>370</b>	<b>0</b>	<b>129</b>	<b>5,097</b>
<b>2003</b>	<b>70</b>	<b>311</b>	<b>0</b>	<b>129</b>	<b>4,829</b>

BPS Kabupaten Kendal

Sumber data : Statistik Kecamatan Gemuh

Catatan :

Tabel : 10.3

**JENIS PERMUKAAN, KONDISI, DAN KELAS JALAN  
KECAMATAN GEMUH**

TAHUN : 2005

KEADAAN	PANJANG JALAN		
	2003	2004	2005
	(Km)	(Km)	(Km)
(1)	(2)	(3)	(4)
<b>I. Jenis Permukaan</b>			
a. Aspal	36.70	38.50	38.50
b. Kerikil	48.10	48.80	48.80
c. Tanah	31.00	22.00	22.00
d. Lainnya	3.00	9.50	9.50
<b>Jumlah</b>	<b>118.80</b>	<b>118.80</b>	<b>118.80</b>
<b>II. Kondisi Jalan</b>			
a. Baik	47.80	58.80	58.80
b. Sedang	38.50	41.50	41.50
c. Rusak	32.50	18.50	18.50
d. Rusak Berat	0.00	0.00	0.00
<b>Jumlah</b>	<b>118.80</b>	<b>118.80</b>	<b>118.80</b>
<b>III. Kelas Jalan</b>			
a. Kelas I	0.00	0.00	0.00
b. Kelas II	5.00	5.00	5.00
c. Kelas III	0.00	0.00	0.00
d. Kelas IIIA	12.70	12.70	12.70
e. Kelas IV	0.00	0.00	0.00
f. Kelas V	0.00	0.00	0.00
g. Lainnya	101.10	101.10	101.10
<b>Jumlah</b>	<b>118.80</b>	<b>118.80</b>	<b>118.80</b>

BPS Kabupaten Kendal

Sumber data : Kantor Kecamatan Gemuh

Catatan : Tahun 2002 Kecamatan Gemuh Pecah menjadi Kecamatan Gemuh dan Kecamatan Ringinarum

Tabel : 10.4

**BANYAKNYA JEMBATAN DESA  
KECAMATAN GEMUH  
TAHUN : 2005**

DESA	JEMBATAN			
	BESI	BETON	KAYU	BAMBU
(1)	(2)	(3)	(4)	(5)
01. Sojomerto	7	2	4	0
02. Triharjo	11	0	2	0
03. Cempokomulyo	0	1	0	0
04. Galih	8	1	1	3
05. Pamriyan	1	6	5	2
06. Jenarsari	2	1	0	0
07. Poncorejo	2	1	0	0
08. Gebang	1	6	0	0
09. Krompaan	4	0	1	1
10. Sedayu	6	0	0	0
11. Gemuhblanten	1	5	2	0
12. Tamangede	1	0	0	0
13. Lumansari	12	0	0	0
14. Johorejo	4	0	0	0
15. Tlahab	13	0	2	0
16. Pucangrejo	8	0	2	0
<b>JUMLAH 2005</b>	<b>81</b>	<b>23</b>	<b>19</b>	<b>6</b>
<b>2004</b>	<b>81</b>	<b>23</b>	<b>19</b>	<b>6</b>
<b>2003</b>	<b>82</b>	<b>21</b>	<b>26</b>	<b>9</b>

BPS Kabupaten Kendal

Sumber data : Kantor Kecamatan Gemuh

Catatan :

Tabel : 11.1

BANYAKNYA TELEVISI,RADIO,LISTRIK PLN DAN TELEPON  
KECAMATAN GEMUH

TAHUN : 2005

DESA	TV	RADIO	LISTRIK PLN	TELEPON
(1)	(2)	(3)	(4)	(5)
01. Sojomerto	571	350	782	0
02. Triharjo	527	659	604	0
03. Cempokomulyo	106	29	429	9
04. Galih	340	345	366	8
05. Pamriyan	207	69	311	9
06. Jenarsari	375	165	502	24
07. Poncorejo	310	51	533	1
08. Gebang	275	275	407	4
09. Krompaan	256	176	309	10
10. Sedayu	500	215	351	6
11. Gemuhblanten	248	92	584	110
12. Tamangede	771	200	721	102
13. Lumansari	245	120	459	0
14. Johorejo	351	305	335	0
15. Tlahab	304	97	398	13
16. Pucangrejo	700	361	682	17
JUMLAH 2005	6,086	3,509	7,783	313
2004	5,969	3,228	7,728	216
2003	6,244	3,100	7,275	182

BPS Kabupaten Kendal

Sumber data : Kantor Kecamatan Gemuh

Catatan :

Tabel : 12.1

**BANYAKNYA LAPANGAN OLAHRAGA  
KECAMATAN GEMUH  
TAHUN : 2005**

DESA	SEPAK BOLA	VOLLEY	BULU TANGKIS	TENIS
(1)	(2)	(3)	(4)	(5)
01. Sojomerto	1	2	2	0
02. Triharjo	1	2	1	0
03. Cempokomulyo	1	0	1	0
04. Galih	0	1	1	0
05. Pamriyan	1	0	1	0
06. Jenarsari	1	1	2	0
07. Poncorejo	1	0	1	0
08. Gebang	1	1	1	0
09. Krompaan	1	1	3	0
10. Sedayu	0	1	2	0
11. Gemuhblanten	0	2	3	0
12. Tamangede	1	2	4	0
13. Lumansari	1	1	1	0
14. Johorejo	0	0	1	0
15. Tlahab	1	1	2	0
16. Pucangrejo	1	1	2	0
<b>JUMLAH 2005</b>	<b>12</b>	<b>16</b>	<b>28</b>	<b>0</b>
<b>2004</b>	<b>12</b>	<b>16</b>	<b>28</b>	<b>0</b>
<b>2003</b>	<b>12</b>	<b>21</b>	<b>30</b>	<b>0</b>

BPS Kabupaten Kendal

Sumber data : Kantor Kecamatan Gemuh

Catatan :

Tabel : 13.1

**BANYAKNYA SURAT TANDA TERIMA SETORAN (STTS) DAN BAKU PBB  
KECAMATAN GEMUH  
TAHUN : 2005**

DESA	SURAT TANDA TERIMA SETORAN (STTS)	BAKU PBB (000,-)
(1)	(2)	(3)
01. Sojomerto	2,618	53,712
02. Triharjo	2,055	42,046
03. Cempokomulyo	1,607	30,616
04. Galih	970	16,929
05. Pamriyan	814	15,322
06. Jenarsari	1,291	61,426
07. Poncorejo	1,814	35,286
08. Gebang	1,103	24,880
09. Krompaan	746	12,932
10. Sedayu	963	10,577
11. Gemuhblanten	1,034	29,762
12. Tamangede	1,804	28,719
13. Lumansari	1,146	30,496
14. Johorejo	1,072	14,077
15. Tlahab	1,061	17,345
16. Pucangrejo	2,529	77,094
<b>JUMLAH 2005</b>	<b>22,727</b>	<b>501,219</b>
<b>2004</b>	<b>22,465</b>	<b>454,542</b>
<b>2003</b>	<b>22,349</b>	<b>363,105</b>

BPS Kabupaten Kendal

Sumber data : Kantor Kecamatan Gemuh  
Catatan :



Tabel : 13.2

**PEMASUKAN PAJAK BUMI BANGUNAN  
KECAMATAN GEMUH  
TAHUN : 2005**

DESA	SURAT TANDA TERIMA SETORAN (STTS)	PBB (Rp. 000,-)	PROSENTASE (%)
(1)	(6)	(8)	(9)
01. Sojomerto	327	3,730	6.94
02. Triharjo	616	11,816	28.10
03. Cempokomulyo	1,440	25,097	81.97
04. Galih	970	16,929	100.00
05. Pamriyan	694	11,615	75.81
06. Jenarsari	1,291	61,426	100.00
07. Poncorejo	1,814	35,286	100.00
08. Gebang	414	8,182	32.89
09. Krompaan	737	12,347	95.48
10. Sedayu	963	10,577	100.00
11. Gemuhblanten	333	10,120	34.00
12. Tamangede	1,804	28,719	100.00
13. Lumansari	1,146	30,456	100.00
14. Johorejo	1,072	14,077	100.00
15. Tlahab	931	14,289	82.38
16. Pucangrejo	2,629	77,094	100.00
<b>JUMLAH 2005</b>	<b>17,181</b>	<b>371,800</b>	<b>74,20</b>
2004	20,101	397,156	87,37
2003	22,347	353,070	97,24

BPS Kabupaten Kendal

Sumber data : Kantor Kecamatan Gemuh  
Catatan :