

WILDA : 33240150



3324.A. 9115

LABEL SEMENTARA
SENSUS BARANG 2014

| Ruang | ID | Lokasi | Petugas |
|-------|-----------------|-----------|---------|
| 82309 | 121.0191.8532-1 | Kec. Ind. | RUL |

KDC . 1
JAWA MONGAH

MILIK
BALAI PERPUSTAKAAN &
DOKUMENTASI STATISTIK
BIRO PUSAT STATISTIK

**KECAMATAN
KENDAL.
MILIK**
BALAI PERPUSTAKAAN &
DOKUMENTASI STATISTIK
BIRO PUSAT STATISTIK
**DALAM ANGKA
1990**

disusun oleh
**MANTRI STATISTIK
KENDAL**

315598
Kec.
Ind.
 Biro Pusat Statistik



No. PUSTAKA : 10

M F N : 16700

MILIK, UPT. PERPUSTAKAAN & DOK. STA
Kab. Kendal 3324. A . 9115

KECAMATAN KENDAL

MILIK

BALAI PERPUSTAKAAN &
DOKUMENTASI STATISTIK
BIRO PUSAT STATISTIK

DALAM ANGKA 1990

disusun oleh
MANTRI STATISTIK
KENDAL

BIRO PUSAT STATISTIK

KANTOR STATISTIK



KABUPATEN KENDAL

SALUBUTAN CAMAT KOTA KENDAL

Assalam muallaikum wr. wb.-

Hakekat dan tujuan dari pada penyusunan suatu rencana adalah merupakan upaya terwujudnya kondisi " Hari esok - lebih baik dari pada hari ini " .-

Selanjutnya untuk kebutuhan perencanaan pembangunan - yang terpadu tersebut, sangat diperlukan data yang lengkap, akurat, dapat dipercaya dan mutakhir .-


Dengan terselesainya buku " KECAMATAN KOTA KENDAL DALAM ANGKA " tahun 1990 ini sebagai salah satu upaya untuk memberikan informasi berupa data statistik dalam rangka untuk menyusun kebijaksanaan yang lebih awal sesuai dengan tuntutan pembangunan yang akan dilaksanakan .-

Maka harapan kami marilah dengan apa yang telah tercapai dalam kurun waktu ini lebih kita tingkatkan semangat membangun didalam pelita-pelita mendatang .-

Akhirnya saya sampaikan ucapan terima kasih kepada - semua pihak yang terkait, khususnya Mantri statistik Kecamatan Kota Kendal atas selesainya penyusunan buku - " KECAMATAN KOTA KENDAL DALAM ANGKA " tahun 1990 ini dapat berkesinambungan dengan pencetakan pada tahun - tahun mendatang akan lebih sempurna .-

Semoga buku ini bermanfaat dan sampai tujuannya .-

Wassalam muallaikum wr. wb.



10 Oktober 1991

KOTA KENDAL

SUDARMASTO)

UHP. 500044465

KATA PENGANTAR

Dengan rasa syukur kami panjatkan kehadiran Tuhan yang maha esa atas taufiq dan ridlonya bahwa penerbitan Publikasi " KECAMATAN DALAM ANGKA " tahun 1990 dapat tersusun.-

Selanjutnya keberhasilan buku ini tanpa dukungan atau peran serta dari berbagai pihak sulit kiranya untuk dapat diwujudkan .-

Maka dalam kesempatan ini kami sampaikan ucapan terima kasih kepada yang terhormat :

1. Bp. Camat Kota Kendal beserta stafnya .-
2. Bp. Kepala Kantor Statistik Kabupaten kendal beserta staf .-
3. Kepala Dinas / Instansi / Jawatan tingkat kecamatan Kota Kendal yang telah berpartisipasi memberikan datanya .-

Akhirnya kami menyadari bahwa dalam penerbitan publikasi ini masih banyak kekurangan, oleh karena itu kami sangat mengharapkan kritik dan saran dari berbagai pihak demi sempurnanya dalam penyusunan-penyusunan di tahun mendatang .-

Semoga buku ini bermanfaat dan berguna bagi semua pihak yang memerlukan, amin .-

Kendal , Oktober 1991
Mantri Statistik Kec.Kendal



T U Z I Y O N O .

NIP. 3 40 007 158

D A F T A R I S I

| | Halaman |
|--|---------|
| SAMBUTAN CAMAT KOTA KENDAL..... | I |
| KATA PENGANTAR | ii |
| D A F T A R I S I | iii |
| PETA PROPINSI DATI I JAWA TENGAH | |
| PETA KABUPATEN DATI II KENDAL | |
| PETA KECAMATAN KOTA KENDAL | |
| TABEL - TABEL TINGKAT KECAMATAN : | |
| <hr/> | |
| Tabel 1.1 Letak Geografis | 1 |
| 1.2 Jarak dari pusat pemerintahan Kecamatan kebeberapa daerah.. | 1-2 |
| 1.3 Luas ^s wilayah per kelurahan.. | 4 |
| 1.4 Perincian penggunaan tanah... | 5 |
| 1.5 Banyaknya hari hujan | 6 |
| 1.6 Banyaknya curah hujan | 7 |
| 2.1 Banyaknya Dukuh, RT dan RW... | 8 |
| 2.2 Kantor Lurah dan Balai Desa.. | 9 |
| 2.3 Perangkat Kelurahan | 10 |
| 2.4 Dinas Instansi Tk Kecamatan.. | 11 |
| 2.5 Luas Bengkok dan Bondo desa.. | 12 |
| 2.6 Bengkok dan Bondo Desa berda- sarkan penguasaan | 13 |
| 2.7 Penggunaan Bengkok dan BD.... | 14 |
| 2.8 Luas Bengkok dan Bondo desa - yang dilelang | 15 |

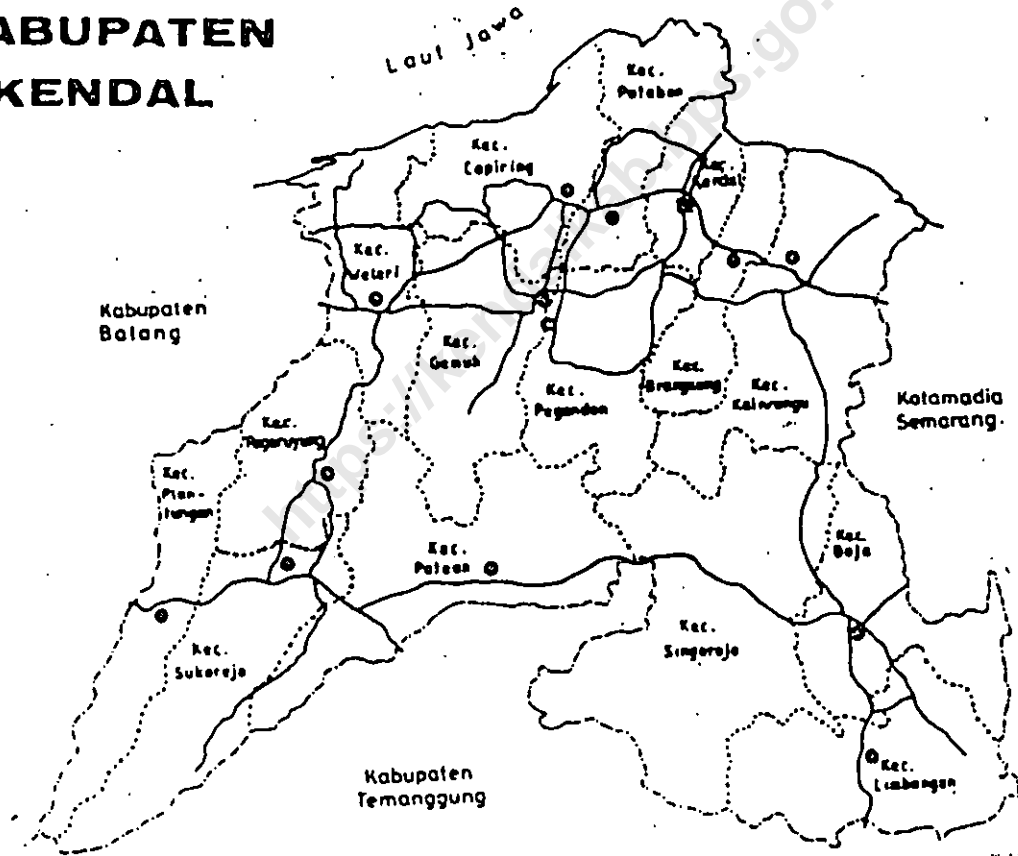
| | | | |
|-------|------|---|-------|
| Tabel | 2.9 | Kekuatan anggota Hansip | 16 |
| | 2.10 | Hansip yg mengikuti pendidikan | 17 |
| | 2.11 | Jumlah kejadian Kriminalitas. | 18 |
| | 2.12 | Kerugian Kriminil dan bencana- alam | 19 |
| | 3.1 | Banyaknya Rumah tangga dan ba- ngunan tempat tinggal | 20 |
| | 3.2 | Penduduk Kecamatan kota Kendal diperinci jenis kelamin..... | 21 |
| | 3.3 | Luas wilayah, jumlah penduduk- dan kepala rumah tangga | 22 |
| | 3.4 | Penduduk WNA dan WNI keturunan | 23 |
| | 3.5 | Penduduk menurut kelompok umur | 24 |
| | 3.6 | Penduduk per Kelurahan dari- tahun 1987 s/d 1990 | 25 |
| | 3.7 | Perkembangan Penduduk | 26 |
| | 3.8 | Kepadatan Penduduk per Km ² | 27 |
| | 3.9 | Ratio penduduk laki-laki ter- hadap perempuan..... | 28 |
| | 3.10 | Mutasi penduduk | 29 |
| | 3.11 | Penduduk yg transmigrasi..... | 30 |
| | 3.12 | Pendudukan menurut pendidikan. | 31 |
| | 3.13 | Penduduk menurut mata pencaha- rian | 32 |
| | 3.14 | Penduduk Kabupaten Kendal | 33 |
| | 3.15 | Penduduk Propinsi Ja-Teng | 34-35 |
| | 3.16 | Penduduk Indonesia | 36-37 |

| | | | |
|-------|------|--|-------|
| Tabel | 3.17 | Banyaknya PUS dan Akseptor KB.. | 38 |
| | 3.18 | Data Basis Gerakan KB Nasional. | 39-40 |
| | 3.19 | Pemeluk agama | 41 |
| | 3.20 | Nikah, Talak, Cerai dan Rujuk.. | 42 |
| | 3.21 | Tempat Ibadah | 43 |
| | 4.1 | Sekolah TK, Murid dan Guru | 44 |
| | 4.2 | Banyaknya SD, Murid dan Guru.... | 45 |
| | 4.3 | Murid SD diperinci menurut agama | 46 |
| | 4.4 | Banyaknya peserta EBTA dan yang lulus tingkat SD..... | 47 |
| | 4.5 | Banyaknya SMTP Negeri/swasta,-- Murid dan Guru | 48 |
| | 4.6 | Banyaknya SMTA Negeri/swasta,-- Murid dan Guru | 49 |
| | 4.7 | Banyaknya Dokter dan tenaga me- dis (Mantri, Bidan, Dukun bayi dan Juru sunat) | 50 |
| | 4.8 | Banyaknya Immunisasi yang di be- rikan Balita | 51 |
| | 4.9 | Banyaknya PokBang dan Balita.. | 52 |
| | 4.10 | Kegiatan sosial TP PKK Kec. ko- ta Kendal | 53 |
| | 4.11 | Banyaknya penderita cacat/Tuna; | 54 |
| | 5.1 | Luass lahan/sawah | 55 |
| | 5.2 | Luas Panen dan Produksi padi .. | 56 |
| | 5.3 | Produksi Jagung dan Polowijo... | 57 |
| | 5.4 | Produksi tanaman perdagangan .. | 57 |

| | | | |
|-------|------|--|----|
| Tabel | 5.5 | Produksi tambak Th' 84-90 | 58 |
| | 5.6 | Produksi Laut Th '85/86- 89/90 . | 58 |
| | 5.7 | Banyaknya Unggas | 59 |
| | 5.8 | Banyaknya ternak besar dan kecil | 60 |
| | 5.9 | Produksi ternak dan unggas | 61 |
| | 5.10 | Populasi hewan berdarah panas .. | 62 |
| | 6.1 | Data Klompencapir | 63 |
| | 6.2 | Banyaknya Kader Panca Sila, ke - lompok simulasi, Fasilitator dan Petatar P4 | 64 |
| | 6.3 | Banyaknya pesawat Radio, Televisi dan Telepon | 65 |
| | 6.4 | Banyaknya sarana angkutan darat- bermotor | 66 |
| | 6.5 | Banyaknya angkutan darat tak ber motor | 67 |
| | 6.6 | PANJANG Jalan Kec. Kendal | 68 |
| | 6.7 | Banyak air PDAM yang disalurkan- sewilayah kec.kota kendal | 69 |

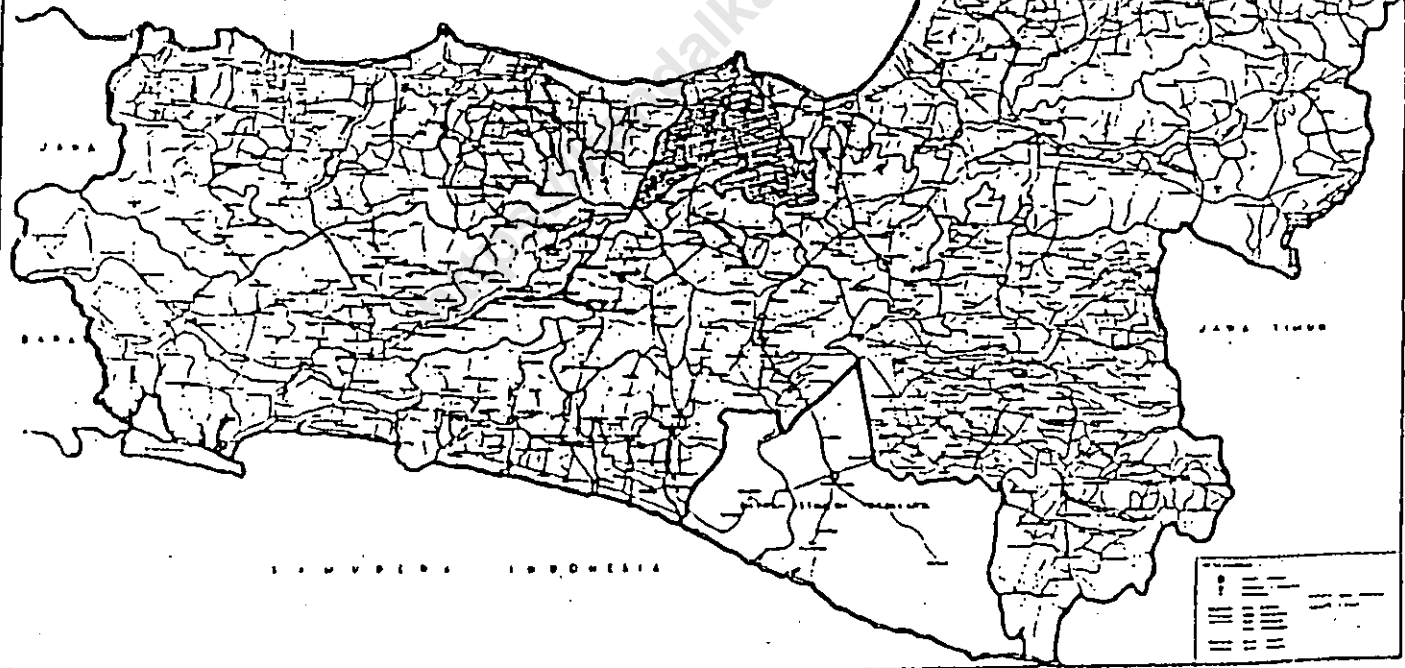
--- tgya ---

KABUPATEN KENDAL



JAWA TENGAH

1 0 0 0 0 0



JAWA

JAWA

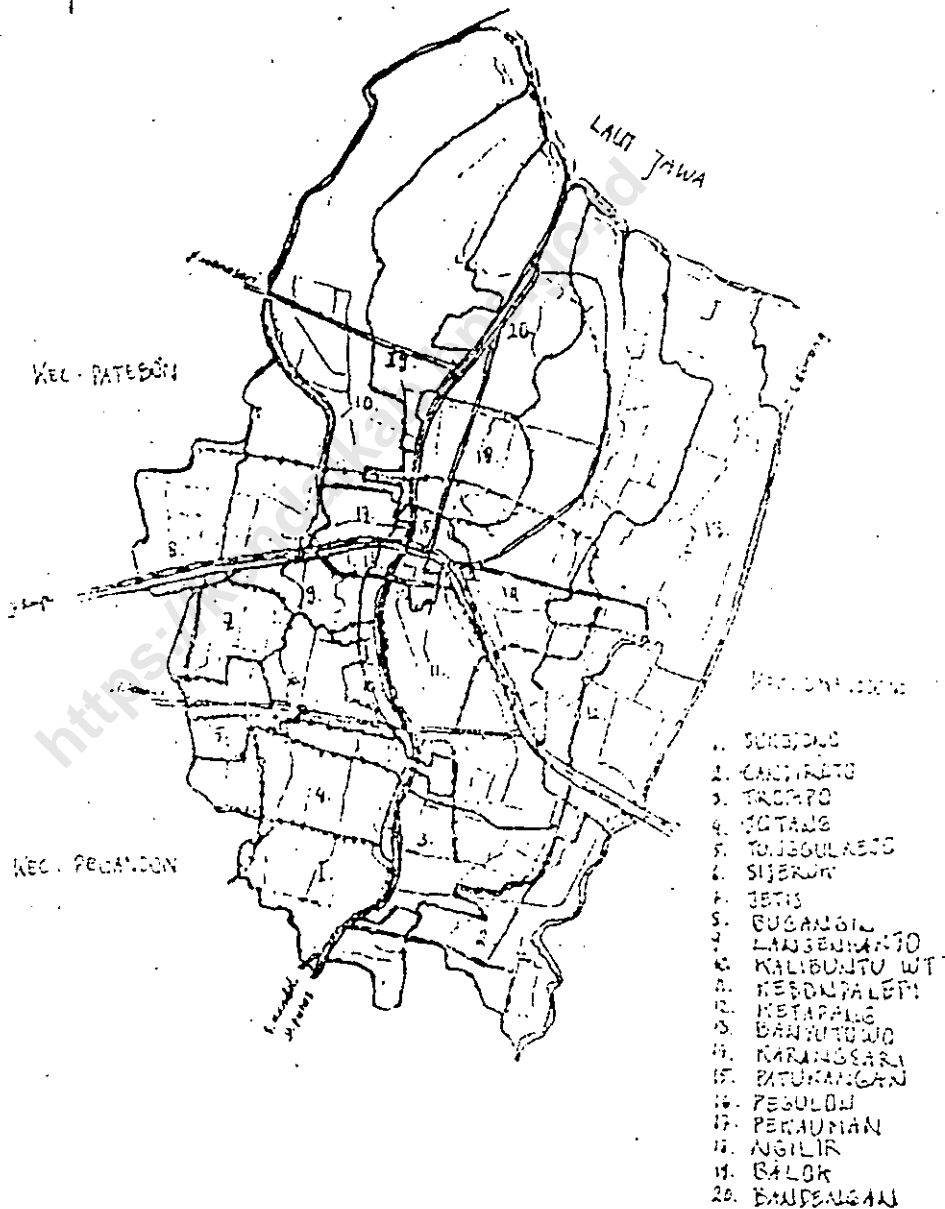
JAWA TIMUR

REPUBLIK INDONESIA

| | | |
|----|-------|-------|
| 1 | ----- | ----- |
| 2 | ----- | ----- |
| 3 | ----- | ----- |
| 4 | ----- | ----- |
| 5 | ----- | ----- |
| 6 | ----- | ----- |
| 7 | ----- | ----- |
| 8 | ----- | ----- |
| 9 | ----- | ----- |
| 10 | ----- | ----- |
| 11 | ----- | ----- |
| 12 | ----- | ----- |
| 13 | ----- | ----- |
| 14 | ----- | ----- |
| 15 | ----- | ----- |
| 16 | ----- | ----- |
| 17 | ----- | ----- |
| 18 | ----- | ----- |
| 19 | ----- | ----- |
| 20 | ----- | ----- |



PETA KECAMATAN KOTA KENDAL



LETAK GEOGRAFIS

Tabel : 1.1

Kecamatan Kota Kendal merupakan Ibu Kota Kabupaten Daerah Tingkat II Kendal Provinsi Jawa-Tengah yang berada pada :

Letak Wilayah diantara :

Bujur Timur : $109^{\circ} 54'$ - $109^{\circ} 59'$
Lintang Selatan : $6^{\circ} 32'$ - $6^{\circ} 41'$

Batas Wilayah disebelah :

U t a r a : Laut Jawa
T i m u r : Kecamatan Brangsong
Selatan : Kecamatan Pegandon
B a r a t : Kecamatan Patebon

Jarak terjauh (terpanjang) dari :

Barat ke Timur : 5 KM
Utara ke Selatan : 9 KM

Ketinggian Tanah dari permukaan air laut pada saat air pasang : 0 s/d 4 meter

Temperatur / Suhu udara rata-rata :

Pada siang hari : 31° Celcius
Pada malam hari : 26° Celcius

J A R A K

Tabel : 1.2

Jarak jauh pusat Pusat Pemerintahan Kecamatan dengan Pusat Pemerintahan Kelurahan sewilayah Kecamatan Kota Kendal seperti :

| | | | |
|---------------------|---|-----|----|
| 01. Langenharjo | : | 1,2 | Km |
| 02. Pegulon | : | 0,7 | Km |
| 03. Pekauman | : | 0,8 | Km |
| 04. Patukangan | : | 0,4 | Km |
| 05. Ngilir | : | 1,7 | Km |
| 06. Balok | : | 2,2 | Km |
| 07. Bandengan | : | 3,5 | Km |
| 08. Karang Sari | : | 0,3 | Km |
| 09. Banyutowo | : | 1,5 | Km |
| 10. Ketspang | : | 2,2 | Km |
| 11. Kebondalem | : | 2,1 | Km |
| 12. Kalibuntu wetan | : | 1,7 | Km |
| 13. Trompo | : | 2,7 | Km |
| 14. Candirotto | : | 4,0 | Km |
| 15. Sukodono | : | 3,5 | Km |
| 16. Jotang | : | 3,1 | Km |
| 17. Sijeruk | : | 2,0 | Km |
| 18. Tunggulrejo | : | 3,3 | Km |
| 19. Jetis | : | 3,2 | Km |
| 20. Bugangin | : | 2,0 | Km |

Jarak Kantor Kecamatan dengan beberapa Kantor al :

| | | | |
|-------------------------|---|-----|----|
| 01. Kantor Bupati | : | 9,4 | Km |
| 02. Kantor Pemb, Bupati | : | 1,1 | Km |
| 03. Kantor Koramil | : | 1,0 | Km |
| 04. Kantor Polsek | : | 0,2 | Km |
| 05. Kantor Statistik | : | 2,1 | Km |

Tabel : 1.2.1

Jarak dari Ibukota Kecamatan Kendal ke beberapa kota Kecamatan sewilayah Kab.Dati II Kendal al :

| | | | |
|---------------|---------|---------------|---------|
| 00. Kendal | : 0 Km | 08. Kaliwungu | : 7 Km |
| 01. Plantung | : 44 Km | 09. Brangsong | : 5 Km |
| 02. Pgeruyung | : 34 Km | 10. Pegandon | : 9 Km |
| 03. Sukorejo | : 36 Km | 11. Gemuh | : 11 Km |
| 04. Patean | : 41 Km | 12. Weleri | : 18 Km |
| 05. Singorojo | : 31 Km | 13. Cepiring | : 6 Km |
| 06. Limbangan | : 31 Km | 14. Patebon | : 5 Km |
| 07. B o j a | : 25 Km | | |

Jarak dari Ibukota Kecamatan Kendal ke beberapa kota seperti :

| | | | |
|---------------|----------|---------------------------|--|
| 0. Kendal | : 0 Km | | |
| 1. Semarang | : 29 Km | | |
| 2. Batang | : 64 Km | | |
| 3. Temanggung | : 106 Km | (lewat Semarang) | |
| | 79 Km | (lewat Sukorejo Kendal) | |
| 4. Ungaran | : 56 Km | | |
| 5. Yogyakarta | : 147 Km | | |
| 6. Jakarta | : 456 Km | | |
| 7. Bandung | : 338 Km | | |
| 8. Surabaya | : 416 Km | | |
| 9. S o l o | : 71 Km | | |
| 10. Cilacap | : 217 Km | | |

Jarak ke obyek-obyek wisata yang berada di Kabupaten Daerah Tingkat II Kendal diantaranya ke :

| | |
|---|---------|
| 1. Air terjun Curug sewu Kec.Patean | : 42 Km |
| 2. Gua Kiskendo Trayu Kec.Singorojo | : 13 Km |
| 3. Pantai laut Sendang Sekucing Kecamatan weleri | : 26 Km |
| 4. Pantai laut Mororejo Kec.Kaliwungu | : 13 Km |
| 5. Sumber air panas Gonoharjo kecamatan Limbangan | : 42 Km |
| 6. Kedung pengilon Jatirejo Pegandon | : 10 Km |

LUAS WILAYAH KECAMATAN KOTA KENDAL
DIPERINCI PER KELURAHAN
(dalam Km²)

Tabel : 1.3


| KELURAHAN | LUAS(Km ²) | PROSENT(%) |
|------------------|-------------------------|--------------|
| (1) | (2) | (3) |
| 01. Langenharjo | 1,44895 | 5,27 |
| 02. Pegulon | 0,23000 | 0,84 |
| 03. Pekauman | 0,35925 | 1,31 |
| 04. Patukangan | 0,13199 | 0,48 |
| 05. Ngilir | 1,04963 | 3,82 |
| 06. Balok | 2,53917 | 9,24 |
| 07. Bandengan | 1,96873 | 7,16 |
| 08. Karang Sari | 4,03092 | 14,66 |
| 09. Banyutowo | 3,04907 | 11,09 |
| 10. Ketapang | 1,49760 | 5,45 |
| 11. Kebondalem | 1,30678 | 4,75 |
| 12. Kalibuntu wt | 3,01648 | 10,97 |
| 13. Trompo | 0,93225 | 3,39 |
| 14. Candiroti | 1,08081 | 3,93 |
| 15. Sukodono | 1,17800 | 4,28 |
| 16. Jetang | 0,96059 | 3,49 |
| 17. Sijeruk | 1,08320 | 3,94 |
| 18. Tunggulrejo | 0,38994 | 1,42 |
| 19. Jetis | 0,56160 | 2,04 |
| 20. Bugangin | 0,68000 | 2,47 |
| JUMLAH | 27,49496 | 100,00 |

SUMBER DATA : MONOGRAFI KELURAHAN

LUAS WILAYAH DIPERINCI MENURUT PENGGUNAAN
TANAH DI KECAMATAN KOTA KENDAL
TAHUN ; 1990

Tabel : 1.4

| JENIS PENGGUNAAN TANAH | LUAS (Ha) | PERSEN- TASE | # |
|------------------------|-----------|-----------------|---|
| (1) | (2) | (3) | |
| 1. Tanah Sa wah | 1.545,4 | 56,21 | ! |
| 2. Tanah Pekarangan | 505,1 | 18,37 | ! |
| 3. Tanah Tegalan | 80,0 | 2,91 | ! |
| 4. Tanah Tambak | 405,2 | 14,74 | ! |
| 5. Lain-lain | 213,8 | 7,77 | ! |
| Jumlah | 2.749,5 | 100,00 | ! |



Sumber data : Hasil rekapitulasi PODES SP'90

BANYAKNYA HARI HUJAN
DI KECAMATAN KOTA KENDAL
TAHUN : 1987-1990

Tabel : 1.5

| BULAN | 1987 | 1988 | 1989 | 1990 |
|--------------|-------|------|------|------|
| (1) | (2) # | (3) | (4) | (5) |
| 1. Januari | 9 | 11 | 17 | 15 |
| 2. Pebruari | 15 | 10 | 21 | 5 |
| # 3. Maret | 13 | 13 | 8 | 9 |
| 4. April | 5 | 4 | 6 | 7 |
| 5. M e i | 7 | 4 | 9 | 8 |
| 6. J u n i | 4 | 7 | 8 | 2 |
| 7. J u l i | 3 | 3 | 3 | 5 |
| 8. Agustus | 0 | 1 | 1 | 9 |
| 9. September | 0 | 5 | 1 | 7 |
| 10. Oktober | 0 | 7 | 8 | 3 |
| 11. Nopenber | 2 | 9 | 12 | 7 |
| 12. Desember | 4 | 15 | 15 | 15 |
| JUNLAH | 62 | 89 | 109 | 93 |
| RATA- RATA | 5 | 7 | 9 | 8 |

SUMBER DATA : DINAS PENGAIRAN KEC. KOTA KENDAL

BANYAKNYA CURAH HUJAN
DI KECAMATAN KOTA KENDAL
TAHUN : 1987 - 1990
(dalam mm)

Tabel : 1.6

| BULAN | 1987 | 1988 | 1989 | 1990 |
|--------------|-------|-------|-------|-------|
| (1) | # (2) | (3) | (4) | (5) |
| 1. Januari | 212 | 303 | 119 | 657 |
| 2. Pebruari | 381 | 225 | 231 | 151 |
| 3. Ma ret | 415 | 231 | 134 | 241 |
| 4. April | 62 | 34 | 67 | 170 |
| 5. M e i | 103 | 31 | 196 | 51 |
| 6 Juni | 38 | 118 | 116 | 45 |
| 7. Juli | 22 | 67 | 48 | 85 |
| 8. Agustus | 0 | 37 | 22 | 267 |
| 9. September | 0 | 76 | 2 | 110 |
| 10. Oktober | 0 | 108 | 90 | 30 |
| 11. Nopember | 28 | 182 | 294 | 51 |
| 12. Desember | 56 | 582 | 671 | 245 |
| JUMLAH | 1.317 | 1.994 | 2.384 | 2.103 |
| RATA- RATA | 110 | 166 | 199 | 175 |

SUMBER DATA : DINAS PENCAIRAN KEC. KENDAL

BANYAKNYA DUKUH, RUKUN WARGA DAN RUKUN
TETANGGA DI KECAMATAN KOTA KENDAL

TAHUN : 1990

Ta bel : 2.1

| ! KELURAHAN ! | ! DUKUH ! | ! RUKUN WARGA ! | ! RUKUN TETANGGA ! |
|----------------------|-----------|-----------------|--------------------|
| ! (1) ! | ! (2) ! | ! (3) ! | ! (4) ! |
| ! 1. Sukodono ! | ! 2 ! | ! 3 ! | ! 12 ! |
| ! 2. Candirot o ! | ! 2 ! | ! 3 ! | ! 10 ! |
| ! 3. Trompo ! | ! 3 ! | ! 3 ! | ! 11 ! |
| ! 4. Jotang ! | ! 1 ! | ! 3 ! | ! 9 ! |
| ! 5. Tunggulrejo ! | ! 1 ! | ! 1 ! | ! 5 ! |
| ! 6. Sijeruk ! | ! 3 ! | ! 4 ! | ! 13 ! |
| ! 7. Je ti s ! | ! 1 ! | ! 2 ! | ! 6 ! |
| ! 8. Bugangin ! | ! 2 ! | ! 2 ! | ! 10 ! |
| ! 9. Lahganharjo ! | ! 5 ! | ! 5 ! | ! 20 ! |
| ! 10. Kalibuntu wt ! | ! 1 ! | ! 2 ! | ! 9 ! |
| ! 11. Kebondalem ! | ! 3 ! | ! 6 ! | ! 24 ! |
| ! 12. Ketapang ! | ! 6 ! | ! 8 ! | ! 26 ! |
| ! 13. Banyutowo ! | ! 2 ! | ! 5 ! | ! 10 ! |
| ! 14. Karang Sari ! | ! 4 ! | ! 5 ! | ! 22 ! |
| ! 15. Patukangan ! | ! 3 ! | ! 3 ! | ! 12 ! |
| ! 16. Pegulon ! | ! 3 ! | ! 8 ! | ! 19 ! |
| ! 17. Pekauman ! | ! - ! | ! 3 ! | ! 10 ! |
| ! 18. Ngilir ! | ! 2 ! | ! 3 ! | ! 14 ! |
| ! 19. Balok ! | ! - ! | ! 1 ! | ! 5 ! |
| ! 20. Bandengan ! | ! 4 ! | ! 3 ! | ! 10 ! |
| ! Jumlah Th.'90 # ! | ! 47 ! | ! 73 ! | ! 257 ! |
| ! Jumlah Th.'89 ! | ! 47 ! | ! 70 ! | ! 244 ! |

SUMBER DATA : MONOGRAFI KELURAHAN

BANYAKNYA BALAI DAN KANTOR KELURAHAN
DI KECAMATAN KOTA KENDAL
TAHUN : 1990

Tabel : 2.2

| KELURAHAN | BALAI KELURAHAN | !# | KANTOR KELURAHAN |
|------------------|--------------------|----|---------------------|
| (1) | (2) | | (3) |
| 1. Sukodono | 1 | ! | 1 |
| 2. Candirote | 1 | ! | 1 |
| 3. Trompo | 1 | ! | 1 |
| 4. Jotang | 1 | ! | - |
| 5. Tunggulrejo | - | ! | 1 |
| 6. Sijeruk | 1 | ! | 1 |
| 7. J e t i s | 1 | ! | 1 |
| 8. Bugangin | 1 | ! | 1 |
| 9. Langenharjo | 1 | ! | - |
| 10. Kalibuntu wt | 1 | ! | 1 |
| 11. Kebondalem | 1 | ! | 1 |
| 12. Ke tapang | 1 | ! | 1 |
| 13. Ba nyutowo | 1 | ! | 1 |
| 14. Karang Sari | 1 | ! | 1 |
| 15. Patukangan | 1 | ! | - |
| 16. Pegulon | 1 | ! | 1 |
| 17. Pekauman | 1 | ! | 1 |
| 18. Ngilir | 1 | ! | 1 |
| 19. B a l o k | 1 | ! | - |
| 20. Bandongan | 1 | ! | - |
| Jumlah Th:90 | 19 | ! | 15 |
| " " 89 | 19 | ! | 11 |

SUMBER DATA : Ka Ur Pemerintahan Keo. Kendal

BANYAKNYA PERANGKAT KELURAHAN & PAMONG
DI KECAMATAN KOTA KENDAL
KEADAAN AKHIR 1990

Tabel : 2.3

| KELURAHAN | Kepala Kelurahan | Sekretaris Kelurahan | Ka - Ur | Pemerintahan | Ka - Ur | Ekon. / Bang | Ka - Ur | Kesra | Ka - Ur | Keuangan | Ka - Ur | Umum | Pamong Desa | J U M L A H |
|------------------|---------------------|-------------------------|-----------|--------------|-----------|--------------|-----------|-----------|-----------|-----------|-----------|-----------|-------------|-------------|
| (1) | (2) | (3) | (4) | (5) | (6) | (7) | (8) | (9) | (10) | (11) | (12) | (13) | (14) | (15) |
| 1. Sukodono | 1 | 1 | - | 1 | 1 | 1 | 1 | 1 | 1 | 1 | 1 | 1 | 1 | 7 |
| 2. Candiroto | 1 | 1 | 1 | 1 | - | 1 | 1 | 1 | 1 | 1 | 1 | - | 1 | 6 |
| 3. Trompo | 1 | 1 | 1 | 1 | - | 1 | 1 | 1 | 1 | 1 | 1 | 3 | 1 | 9 |
| 4. Jotang | 1 | 1 | 1 | 1 | 1 | - | 1 | 1 | 1 | 1 | 1 | 1 | 1 | 7 |
| 5. Tunggulrejo | 1 | 1 | 1 | 1 | 1 | 1 | 1 | 1 | 1 | 1 | - | - | 1 | 6 |
| 6. Sijeruk | 1 | 1 | 1 | 1 | 1 | - | - | 1 | 1 | 1 | 1 | 2 | 1 | 7 |
| 7. J o t i s | 1 | 1 | 1 | 1 | 1 | 1 | 1 | - | 1 | 1 | 1 | - | 1 | 6 |
| 8. Bugangin | 1 | 1 | 1 | - | 1 | 1 | 1 | 1 | 1 | 1 | - | - | 1 | 5 |
| 9. Langenharjo | 1 | 1 | - | - | - | - | - | - | - | - | - | 4 | 1 | 6 |
| 10. Kalibuntu wt | 1 | 1 | - | 1 | 1 | 1 | - | - | 1 | 1 | 1 | 3 | 1 | 7 |
| 11. Kebondalem | 1 | 1 | - | 1 | 1 | 1 | - | 1 | 1 | 1 | 1 | 5 | 1 | 10 |
| 12. Ketapang | 1 | 1 | - | - | 1 | 1 | 1 | 1 | 1 | 1 | 1 | 3 | 1 | 8 |
| 13. Banyutowo | 1 | 1 | 1 | - | 1 | 1 | 1 | 1 | 1 | 1 | 1 | 5 | 1 | 11 |
| 14. Karang Sari | 1 | 1 | - | 1 | 1 | 1 | 1 | 1 | 1 | 1 | 1 | 5 | 1 | 11 |
| 15. Patukangan | 1 | 1 | 1 | 1 | 1 | 1 | 1 | 1 | 1 | 1 | - | - | 1 | 6 |
| 16. Pegulon | 1 | 1 | - | 1 | 1 | 1 | 1 | 1 | 1 | 1 | 1 | - | 1 | 6 |
| 17. Pekauman | 1 | 1 | - | 1 | - | - | - | - | - | - | - | - | 1 | 3 |
| 18. Ngilir | 1 | 1 | - | - | - | 1 | - | 1 | 1 | 1 | 1 | 1 | 1 | 4 |
| 19. B a l o k | 1 | 1 | 1 | 1 | 1 | - | - | 1 | 1 | 1 | 1 | 1 | 1 | 6 |
| 20. Bandengan | 1 | 1 | 1 | 1 | 1 | 1 | 1 | 1 | 1 | 1 | - | - | 1 | 6 |
| JUMLAH | 20 | 19 | 10 | 14 | 15 | 12 | 13 | 13 | 14 | 13 | 13 | 14 | 137 | |

Sumber data : UP Kantor Kes. Kendal

BANYAKNYA PEGAWAI DIPERINCI MENURUT INSTANSI
DAN GOLONGAN DI KECAMATAN KOTA KENDAL
TAHUN : 1990

Tabel : 2.4

| DINAS/INSTANSI | GOLONGAN | | | JUMLAH |
|----------------------------|----------|-----|-----|--------|
| | I | II | III | |
| (1) | (2) | (3) | (4) | (5) |
| 1. Kantor Camat | 9 | 8 | 1 | 18 |
| 2. Perangkat - - Lurah. | 71 | 33 | - | 104 |
| 3. PUJT Bodri - Trompo. | 5 | 4 | - | 9 |
| 4. Diperta | - | 2 | - | 2 |
| 5. Peternakan | - | 1 | - | 1 |
| 6. Perikanan | - | 1 | - | 1 |
| 7. Penerangan | - | 2 | 1 | 3 |
| 8. Puskesmas I | 2 | 15 | 1 | 18 |
| 9. Puskesmas II | 2 | 9 | 3 | 14 |
| 10. BKKBN | 1 | 7 | - | 8 |
| 11. Sosial | - | 1 | - | 1 |
| 12. Statistik | - | 1 | - | 1 |
| 13. Pengairan | - | 1 | - | 1 |
| 14. BRI unit | 3 | 1 | - | 4 |
| 15. Depdikbud | 1 | 1 | 7 | 9 |
| 16. P dan K | 35 | 227 | 40 | 302 |
| 17. KUA / PPA | 4 | 36 | 16 | 56 |
| 18. FFL | - | 3 | - | 3 |
| 19. Perkebunan | - | 1 | - | 1 |
| 20. BRI unit - pemuda. | 3 | 1 | - | 4 |
| 21. DPU wil. Kdl | 7 | 7 | 7 | 15 |
| Jumlah | 143 | 362 | 70 | 575 |

Sumber data : masing-masing dinas
#) Guru TK : 9 (sembilan) orang

LUAS BENGKOK DAN BONDO DESA
KECAMATAN KOTA KENDAL
TAHUN : 1990

Tabel : 2.5

| | KELURAHAN | BENGKOK | BONDO DESA | JUMLAH |
|-----|--------------|---------|---------------|---------|
| | (1) | (2) | (3) | (4) |
| 1. | Sukodono | 13,870 | 1,148 | 15,018 |
| 2. | Candiroto | 13,390 | 2,428 | 15,818 |
| 3. | Trompe | 10,125 | 1,050 | 11,175 |
| 4. | Jatang | 12,370 | 2,790 | 15,160 |
| 5. | Tunggulrejo | 6,655 | 0,630 | 7,285 |
| 6. | Sijerk | 13,850 | 1,415 | 15,265 |
| 7. | J e t i s | 8,340 | 1,740 | 10,080 |
| 8. | Bugangin | 9,235 | 1,050 | 10,285 |
| 9. | Langenharjo | 21,204 | 2,846 | 24,050 |
| 10. | Kalibuntu wt | 21,090 | 5,135 | 24,050 |
| 11. | Kebondalea | 17,195 | 1,515 | 18,710 |
| 12. | Ketapang | 19,795 | 2,105 | 21,900 |
| 13. | Banyutowo | 31,040 | 3,415 | 34,455 |
| 14. | Karang Sari | 37,500 | 9,460 | 46,960 |
| 15. | Patukanan | - | - | - |
| 16. | Pegulon | - | - | - |
| 17. | Pekauman | - | - | - |
| 18. | Ngilir | 16,994 | 2,846 | 24,050 |
| 19. | Balok | 15,812 | 2,865 | 18,677 |
| 20. | Bandehgan | 13,075 | 2,415 | 15,490 |
| | Jumlah | 281,540 | 44,741 | 326,281 |

SUMBER DATA : Ka Ur Pemerintahan Kec. Kota Kendal

BENGGOK DAN BONDO DESA BERDASARKAN
 PENJUASAAN DI KEO. KOTA KENDAL PADA
 TAHUN : 1990

Tabel : 2.6

| KELURAHAN | JUMLAH # BENGGOK & BONDO DESA | # PAMONG DE SA | DIKUASAI PEMUDA |
|-----------------|-------------------------------------|----------------------|--------------------|
| (1) | (2) | (3) | (4) |
| 1. Sakodono | 15,018 | 1,070 | 13,948 |
| 2. Candiroti | 15,818 | - | 15,818 |
| 3. Trompo | 11,175 | 3,760 | 7,415 |
| 4. Jotang | 15,160 | 0,840 | 14,320 |
| 5. Tunggulrejo | 7,285 | - | 7,285 |
| 6. Sijeruk | 15,265 | 1,130 | 14,085 |
| 7. Jetisis | 10,080 | - | 10,080 |
| 8. Bugangin | 10,285 | - | 10,285 |
| 9. Langenharjo | 24,050 | 3,085 | 20,965 |
| 10. Kalibuntawt | 26,225 | 2,670 | 23,555 |
| 11. Kebondalem | 18,710 | 2,935 | 15,725 |
| 12. Ketapang | 21,900 | 3,570 | 18,330 |
| 13. Banyutowo | 34,455 | 6,790 | 27,665 |
| 14. Karang Sari | 46,960 | 7,125 | 39,835 |
| 15. Patukangan | - | - | - |
| 16. Pegulon | - | - | - |
| 17. Pekraman | - | - | - |
| 18. Ngilir | 19,613 | 0,735 | 18,878 |
| 19. B a l o k | 18,677 | 1,160 | 17,517 |
| 20. Bandengan | 15,490 | - | 15,490 |
| Jumlah | 326,281 | 35,255 | 291,026 |

Sumber data : Kaur Pemerintahan KEO. Kendal

**TAHAN BENGKOK DAN BONDO DESA YANG
DIGUNAKAN UNTUK BANGUNAN, DAN TRI
DI KECAMATAN KOTA KENDAL**

Tabel : 2.7

| | KELURAHAN | # BANGUNAN | T R I | |
|---------------|--------------|---------------|---------------|---------------|
| | | | 1990/91 # | 1991/92 |
| 1. | Sukodono | 0,455 | 3,178 | 5,470 |
| 2. | Candiroti | 0,380 | 6,065 | 3,820 |
| 3. | Trompo | 0,615 | 2,135 | - |
| 4. | Jotang | 1,368 | 2,316 | 10,647 |
| 5. | Tunggulrejo | 2,969 | - | 3,035 |
| 6. | Sijeruk | 7,710 | 2,050 | - |
| 7. | J e t i s | 2,859 | - | - |
| 8. | Bugangin | 1,044 | 7,313 | - |
| 9. | Langenharjo | - | 8,726 | 12,239 |
| 10. | Kalimuntuwat | 0,285 | - | - |
| 11. | Kebondalca | 2,945 | 5,950 | 6,135 |
| 12. | Metapang | 0,900 | - | 2,105 |
| 13. | Banyutowo | 2,240 | - | - |
| 14. | Karangsari | 0,885 | - | - |
| 15. | Patukangan | - | - | - |
| 16. | Pegulon | - | - | - |
| 17. | Pekannan | - | - | - |
| 18. | Ngilir | 6,570 | - | - |
| 19. | Balok | 4,504 | - | - |
| 20. | Bandengan | 0,235 | - | - |
| Jumlah | | 35,964 | 38,233 | 43,451 |

TANAH BENGKOK DAN BONDOR DESA YANG

DI LELANG TAHUN 1990/1991

DI KECAMATAN KOTA KENDAL

Tabel : 2.8

| KELURAHAN | DILELANG | | LAINNYA |
|------------------|---------------|----------------|--------------|
| | 1 MUSIM | 2 MUSIM | |
| 1. Sukodono | 5,470 | 4,845 | - |
| 2. Candirote | 3,820 | 3,423 | 2,130 |
| 3. Trompo | - | 4,665 | - |
| 4. Jetang | 10,647 | 0,280 | - |
| 5. Tunggulrejo | 3,035 | 0,665 | 1,000 |
| 6. Sijeruk | 1,175 | 3,150 | - |
| 7. Jetis | - | 7,221 | - |
| 8. Bugangin | - | 1,419 | 0,300 |
| 9. Langenharjo | 12,239 | - | - |
| 10. Kalibuntu wt | - | 22,020 | 0,350 |
| 11. Kebondalem | 6,135 | 0,110 | - |
| 12. Ketapang | 2,005 | 14,825 | 0,500 |
| 13. Banyutowo | - | 25,155 | - |
| 14. Karang Sari | - | 37,755 | 1,196 |
| 15. Patukangan | - | - | - |
| 16. Pegulon | - | - | - |
| 17. Pelkauman | - | - | - |
| 18. Ngilir | - | 11,995 | 0,304 |
| 19. Balok | - | 13,013 | - |
| 20. Bandengan | - | 15,130 | 0,075 |
| Jumlah | 44,526 | 178,860 | 5,855 |

Sumber data : Kaur Pemerintahan Kec. Kendal

**KEKUATAN/ ANGGOTA PERTAHANAN SIPIL
DI KECAMATAN KOTA KENDAL
TAHUN : 1990**

Tabel : 2.9.

| KELURAHAN | KEKUATAN/ ANGGOTA | | | JUMLAH |
|------------------|-------------------|-------|-------|--------|
| | LINMAS | WANRA | KAMRA | |
| (1) | (2) | (3) | (4) | (5) |
| 1. Sukodono | 15 | 5 | 7 | 27 |
| 2. Candiroto | 14 | 6 | 10 | 30 |
| 3. Trompo | 11 | 6 | 7 | 24 |
| 4. Jotang | 16 | 5 | 5 | 26 |
| 5. Tunggulrejo | 10 | 5 | 3 | 18 |
| 6. Sijeruk | 12 | 10 | 10 | 32 |
| 7. Jetis | 18 | 2 | 5 | 25 |
| 8. Bugangin | 17 | 8 | 6 | 31 |
| 9. Langenharjo | 17 | 5 | 10 | 32 |
| 10. Kalibuntu wt | 14 | 6 | 10 | 30 |
| 11. Kebondalem | 22 | 6 | 10 | 38 |
| 12. Ketapang | 15 | 4 | 10 | 29 |
| 13. Banyutowo | 16 | 6 | 10 | 32 |
| 14. Karang Sari | 21 | 6 | 10 | 37 |
| 15. Patukangan | 12 | 5 | 5 | 22 |
| 16. Pegulon | 14 | 5 | 10 | 29 |
| 17. Pekauman | 10 | 5 | 10 | 25 |
| 18. Ngilir | 15 | 6 | 7 | 28 |
| 19. B a l o k | 13 | 5 | 8 | 26 |
| 20. Bandengan | 15 | 9 | 10 | 34 |
| JUMLAH Th. '90 : | 297 | 115 | 163 | 575 |
| " Th. '89 : | 297 | 107 | 143 | 547 |

SUMBER DATA : MAWIL HANSIP KEC. KOTA KENDAL

BANYAKNYA ANGGOTA HANSIP YANG TELAH
MENGIKUTI KURSUS/PENDIDIKAN
DI KECAMATAN KOTA KENDAL
TAHUN : 1990

Tabel : 2.10

| KELURAHAN | LATIHAN PBA | LATIHAN SUS SAT LAK | SUS KALAK TINGKAT I | SUS KALAK TINGKAT II | SUS KAPIN |
|------------------|-------------|---------------------|---------------------|----------------------|-----------|
| (1) | (2) | (3) | (4) | (5) | (6) |
| 1. Sukodono | - | - | - | - | - |
| 2. Gandiroto | - | - | - | - | - |
| 3. Trompo | - | - | - | - | - |
| 4. Jctang | - | - | - | - | 1 |
| 5. Tunggulrejo | - | - | - | - | - |
| 6. Sijeruk | - | 1 | - | - | - |
| 7. J e t i s | - | - | - | - | - |
| 8. Bugangin | - | - | - | - | - |
| 9. Langenharjo | 1 | - | - | - | - |
| 10. Kalibuntu wt | - | - | - | - | - |
| 11. Kebondalem | - | 1 | - | - | - |
| 12. Ketapang | 1 | - | - | - | - |
| 13. Banyutowo | - | - | - | - | - |
| 14. Karang Sari | - | - | - | - | - |
| 15. Patukangan | - | - | - | - | - |
| 16. Pegulon | - | - | - | - | - |
| 17. Pekamaan | - | - | - | - | - |
| 18. Ngilir | - | - | - | - | - |
| 19. B a l o k | - | - | - | - | - |
| 20. Bandengan | - | - | - | - | - |
| # JUNLAH Th. '90 | 2 | 2 | - | - | 1 |
| JUNLAH Th. '89 | 19 | 2 | 6 | 6 | 5 |

SUMBER DATA : MAWIL HANSIP KEC. KENDAL

JUMLAH KEJADIAN KEHILUHAN
DI KECABAIAN : KOTA LAMPUNG
TAHUN : 1990

Tabel : 2.11

| KECAMBANGAN | PENCURIAN | PERAMPOKAN | PERAMPOKAN BUKIT | PERAMPOKAN KOSONG | LAIN-LAIN |
|----------------|-----------|------------|---------------------|----------------------|-----------|
| (1) | (2) | (3) | (4) | (5) | (6) |
| 1. Sukodono | 1 | - | - | - | - |
| 2. Candirote | - | - | - | - | - |
| 3. Trompe | - | - | - | - | - |
| 4. Jotang | - | - | - | - | - |
| 5. Pangkalrejo | - | - | - | - | - |
| 6. Sijeruk | - | - | - | - | - |
| 7. Jetis | - | - | - | - | - |
| 8. Bugangin | - | - | - | - | - |
| 9. Lanperharjo | 2 | - | - | - | - |
| 10. Kalibuntu | - | - | - | - | - |
| 11. Kebondalem | - | - | - | - | - |
| 12. Ketapang | 1 | - | - | - | - |
| 13. Banyutowo | 2 | - | - | - | - |
| 14. Karangsepi | 2 | - | - | - | - |
| 15. Patukangan | 1 | - | - | - | - |
| 16. Pegalon | 2 | - | - | - | - |
| 17. Pekraman | - | - | - | - | - |
| 18. Ngilim | - | - | - | - | - |
| 19. B a l e k | - | - | - | - | - |
| 20. Bandengan | 3 | - | - | - | - |
| JUMLAH | 13 | - | - | - | - |

SUMBER DATA : KEMENTERIAN KEKABAIAN

JUMLAH KERUGIAN KEJADIAN KRIMINIL DAN
BENCANA ALAM DI KECAMATAN KOTA
K E N D A L
T A H U N : 1 9 9 0
(Dalam 000)

Tabel : 2.12

| KELURAHAN | PENCURI- AN. | PERAM- POKAN. | KEBAKA- RAN. | KEBAN- JIRAN. | LAIN- LAIN. |
|-----------------|-----------------|------------------|-----------------|------------------|----------------|
| (1) | (2) | (3) | (4) | (5) | (6) |
| 1. Sukodono | 100 | - | - | - | - |
| 2. Candiroto | - | - | - | - | - |
| 3. Trompo | - | - | - | - | - |
| 4. Jotang | - | - | - | - | - |
| 5. Tunggulrejo | - | - | - | - | - |
| 6. Sijeruk | - | - | 5.690 | - | - |
| 7. J e t i s | - | - | 10.950 | - | - |
| 8. Bugangin | 630 | - | - | - | - |
| 9. Langenharjo | 105 | - | - | 11.250 | - |
| 10. Kalibuntu | - | - | - | 12.000 | - |
| 11. Kebondalem | - | - | - | - | - |
| 12. Ketapang | - | - | - | - | - |
| 13. Banyutowo | 1.060 | - | - | - | - |
| 14. Karang Sari | 100 | - | - | - | - |
| 15. Patukangan | 230 | - | - | - | - |
| 16. Pegilon | 295 | - | - | - | - |
| 17. Pekauman | - | - | - | - | - |
| 18. Ngilir | - | - | - | - | - |
| 19. B a l o k | - | - | - | - | - |
| 20. Bandengan | - | - | - | - | - |
| JUMLAH | 2.620 | - | 16.640 | 23.250 | - |

SUMBER DATA : KANTOR KECAMATAN KOTA KENDAL

BANYAKNYA RUMAH TANGGA DAN BANGUNAN TEMPAT
TINGGAL DI KECAMATAN KOTA KENDAL
TAHUN : 1990

Tabel : 3.1

| KELURAHAN | RUMAH- TANGGA | BANYAKNYA TEMPAT TINGGAL |
|---------------------|------------------|-----------------------------|
| (1) | (2) | (3) |
| 1. Sukodono | 453 | 421 |
| 2. Candiroto | 518 | 465 |
| 3. Trompo | 497 | 433 |
| 4. Jotang | 386 | 369 |
| 5. Tunggulrejo | 132 | 109 |
| 6. Sijeruk | 519 | 435 |
| 7. Jetis | 208 | 192 |
| 8. Bugangin | 329 | 263 |
| 9. Langenharjo | 890 | 793 |
| 10. Kalibuntu wetan | 466 | 384 |
| 11. Kebondalem | 910 | 936 |
| 12. Ketapang | 722 | 650 |
| 13. Banyutowo | 729 | 617 |
| 14. Karang Sari | 953 | 831 |
| 15. Patukangan | 317 | 284 |
| 16. Pegulon | 541 | 549 |
| 17. Pekauman | 248 | 238 |
| 18. Ngilir | 452 | 366 |
| 19. B a l o k | 245 | 249 |
| 20. Bandengan | 786 | 578 |
| J U M L A H | 13.367 | 9.162 |

Sumber data : Monografi Desa

PENDUDUK KECAMATAN KOTA KENDAL DIPERINCI
 PER KELURAHAN DAN JENIS KELAMIN
 TAHUN : 1987 - 1990

Tabel : 3.2

| KELURAHAN | Lk | Pr | JUNLAH |
|-----------------|--------|--------|--------|
| (1) | (2) | (3) | (4) |
| 1. Sukodono | 945 | 1031 | 1976 |
| 2. Candirototo | 1.114 | 1.136 | 2.250 |
| 3. Trompe | 1.016 | 1.090 | 2.106 |
| 4. Jetang | 792 | 784 | 1.576 |
| 5. Tunggulrejo | 265 | 260 | 525 |
| 6. Sijeruk | 1.011 | 1.035 | 2.044 |
| 7. Jetis | 386 | 413 | 799 |
| 8. Bugangin | 656 | 638 | 1.294 |
| 9. Langenharjo | 1.935 | 1.916 | 3.851 |
| 10. Kalibuntu | 1.036 | 1.088 | 2.124 |
| 11. Kebondalem | 2.090 | 2.118 | 4.208 |
| 12. Ketapang | 1.606 | 1.706 | 3.312 |
| 13. Banyutowo | 1.470 | 1.468 | 2.938 |
| 14. Karang Sari | 2.128 | 2.149 | 4.277 |
| 15. Patukangan | 733 | 727 | 1.460 |
| 16. Pegulon | 1.220 | 1.319 | 2.539 |
| 17. Pekaunan | 604 | 595 | 1.199 |
| 18. Ngilir | 930 | 1.092 | 2.022 |
| 19. Balok | 513 | 507 | 1.020 |
| 20. Bandengan | 1.797 | 1.735 | 3.532 |
| JUNLAH Th. '90 | 22.247 | 22.807 | 45.054 |
| JUNLAH Th. '89 | 21.292 | 21.069 | 42.361 |
| JUNLAH Th. '88 | 21.206 | 21.992 | 43.198 |
| JUNLAH Th. '87 | 21.122 | 21.923 | 43.045 |

SUMBER DATA : STATISTIK KECAMATAN KENDAL

LUAS WILAYAH, JUMLAH PENDUDUK, DIPERINCI LAKI
LAKI, PEREMPUAN DAN KEPALA RUMAH TANGGA DI
KECAMATAN KOTA KENDAL
TAHUN : 1990

Tabel : 3.3

| KELURAHAN | LUAS WI- LAYAH (KM-2) | PENDUDUK | | JUMLAH | KEPALA RUMAH TANGGA |
|------------------|-----------------------------|---------------|----------------|---------|---------------------------|
| | | Laki- laki | Perem- puan | | |
| (1) | (2) | (3) | (4) | (5) | (6) |
| 1. Sukedono | 1,18 | 945 | 1.031 | 1.976 | 453 |
| 2. Candirote | 1,08 | 1.114 | 1.136 | 2.250 | 518 |
| 3. Trompo | 0,93 | 1.016 | 1.090 | 2.106 | 497 |
| 4. Jetang | 0,96 | 792 | 784 | 1.576 | 386 |
| 5. Tunggurejo | 0,39 | 265 | 260 | 525 | 132 |
| 6. Sijeruk | 1,08 | 1.011 | 1.085 | 2.044 | 519 |
| 7. J e t i s | 0,56 | 386 | 413 | 799 | 208 |
| 8. Bugangin | 0,68 | 656 | 638 | 1.294 | 329 |
| 9. Langenharjo | 1,45 | 1.935 | 1.916 | 3.851 | 890 |
| 10. Kalibuntu wt | 3,01 | 1.036 | 1.088 | 2.124 | 466 |
| 11. Kebondalem | 1,31 | 2.090 | 2.118 | 4.208 | 910 |
| 12. Ketapang | 1,50 | 1.606 | 1.706 | 3.312 | 772 |
| 13. Banyutowo | 3,05 | 1.470 | 1.468 | 2.938 | 729 |
| 14. Karang Sari | 4,03 | 2.128 | 2.149 | 4.277 | 953 |
| 15. Patukangan | 0,13 | 733 | 727 | 1.460 | 317 |
| 16. Pegulon | 0,23 | 1.220 | 1.319 | 2.539 | 541 |
| 17. Pekauman | 0,36 | 604 | 595 | 1.199 | 248 |
| 18. Ngilir | 1,05 | 930 | 1.092 | 2.022 | 452 |
| 19. B a l o k | 2,54 | 513 | 507 | 1.020 | 245 |
| 20. Bandengan | 1,97 | 1.797 | 1.735 | 3.532 | 786 |
| JUMLAH TH'90 | 27,49 | 122.247 | 122.807 | 145.054 | 113367 |
| " TH'89 | 27,49 | 121.292 | 122.069 | 143.361 | 9.793 |

SUMBER DATA : MONOGRAFI KELURAHAN

BANYAKNYA PENDUDUK WNA & WNI KETURUNAN CINA
 DIPERINCI PER KELURAHAN DI KECAMATAN
 KOTA KENDAL. TAHUN : 1990 .

Tabel : 3.4

| KELURAHAN | W N A | | | WNI KET. CINA | | |
|------------------|-------|-----|-----|---------------|-----|-----|
| | Lk | Pr | JML | Lk | Pr | JML |
| (1) | (2) | (3) | (4) | (5) | (6) | (7) |
| 1. Sukedono | - | - | - | - | - | - |
| 2. Candiroto | - | - | - | - | - | - |
| 3. Trompo | - | - | - | - | - | - |
| 4. Jotang | - | - | - | - | - | - |
| 5. Tunggulrejo | - | - | - | - | - | - |
| 6. Sijeruk | - | - | - | - | - | - |
| 7. Jetis | - | - | - | - | - | - |
| 8. Bagangin | - | - | - | - | - | - |
| 9. Langenharjo | - | - | - | 6 | 3 | 9 |
| 10. Kalibuntu wt | - | - | - | 4 | 5 | 9 |
| 11. Kebondalem | - | - | - | 2 | 3 | 5 |
| 12. Ketapang | - | - | - | - | - | - |
| 13. Banyutowo | - | - | - | - | - | - |
| 14. Karang Sari | - | - | - | - | - | - |
| 15. Patukangan | - | - | - | - | - | - |
| 16. Pegulon | 2 | 4 | 6 | 51 | 67 | 118 |
| 17. Pekauman | 11 | 6 | 17 | 27 | 23 | 50 |
| 18. Ngilir | - | - | - | - | - | - |
| 19. B a l o k | - | - | - | - | - | - |
| 20. Bandengan | - | - | - | - | - | - |
| JUMLAH | 13 | 10 | 23 | 90 | 101 | 191 |

SUMBER DATA : MONOGRAFI KELURAHAN

PENDUDUK MENURUT KELOMPOK UMUR DAN JENIS KELAMIN
DI KECAMATAN KOTA KENDAL
TAHUN : 1990

Tabel : 3.5

| KELOMPOK UMUR | LAKI-LAKI | PEREMPUAN | JUMLAH |
|---------------|-----------|-----------|--------|
| (1) | (2) | (3) | (4) |
| 0 - 4 | 2.228 | 2.213 | 4.441 |
| 5 - 9 | 2.315 | 2.257 | 4.572 |
| 10 - 14 | 2.414 | 2.424 | 4.838 |
| 15 - 19 | 2.517 | 2.723 | 5.240 |
| 20 - 24 | 2.640 | 2.764 | 5.404 |
| 25 - 29 | 2.733 | 2.829 | 5.562 |
| 30 - 39 | 2.772 | 2.931 | 5.703 |
| 40 - 49 | 1.680 | 1.668 | 3.348 |
| 50 - 59 | 1.515 | 1.529 | 3.044 |
| 60 + | 1.433 | 1.469 | 2.902 |
| JUMLAH | 22.247 | 22.807 | 45.054 |

SUMBER DATA : STATISTIK KECAMATAN KOTA KENDAL

PENDUDUK DIPERINGI PER KELURAHAN
DI KECAMATAN KOTA KENDAL
TAHUN : 1987 - 1990

Tabel : 3.6

| KELURAHAN | 1987 | 1988 | 1989 | 1990 |
|-----------------|---------------|---------------|---------------|---------------|
| (1) | (2) | (3) | (4) | (5) |
| 1. Sukodono | 1.738 | 1.909 | 1.928 | 1.976 |
| 2. Candiroto | 2.138 | 2.208 | 2.221 | 2.250 |
| 3. Trompo | 1.925 | 1.969 | 2.005 | 2.106 |
| 4. Jotang | 1.491 | 1.508 | 1.520 | 1.576 |
| 5. Tunggulrejo | 474 | 486 | 496 | 525 |
| 6. Sijeruk | 1.864 | 1.894 | 2.009 | 2.044 |
| 7. Jetis | 725 | 739 | 760 | 799 |
| 8. Bugangin | 1.124 | 1.151 | 1.177 | 1.294 |
| 9. Langenharjo | 3.633 | 3.608 | 3.567 | 3.851 |
| 10. Kalibuntu | 2.095 | 2.139 | 2.191 | 2.124 |
| 11. Kebondalem | 4.200 | 4.139 | 4.114 | 4.208 |
| 12. Ketapang | 3.027 | 3.038 | 3.052 | 3.312 |
| 13. Banyutowo | 2.865 | 2.904 | 2.947 | 2.938 |
| 14. Karang Sari | 4.137 | 4.139 | 4.150 | 4.277 |
| 15. Patukangan | 1.574 | 1.580 | 1.574 | 1.460 |
| 16. Pegulon | 2.689 | 2.322 | 2.282 | 2.539 |
| 17. Pekaman | 1.360 | 1.340 | 1.294 | 1.199 |
| 18. Ngilir | 1.836 | 1.878 | 1.849 | 2.022 |
| 19. Balok | 1.025 | 1.060 | 1.075 | 1.020 |
| 20. Bandengan | 3.125 | 3.133 | 3.150 | 3.532 |
| JUMLAH | 43.045 | 43.198 | 43.361 | 45.054 |

SUMBER DATA : STATISTIK KECAMATAN KENDAL

PERKEMBANGAN PENDUDUK / TAHUN

DI KECAMATAN KOTA KENDAL

TAHUN : 1975 s/d 1990

Tabel : 3.7

| TAHUN | JUMLAH PENDUDUK | PERKEMBANGAN PENDUDUK |
|-------|--------------------|--------------------------|
| 1975 | 33.745 | 0,73 |
| 1976 | 33.991 | 1,38 |
| 1977 | 34.461 | 3,34 |
| 1978 | 35.611 | 2,18 |
| 1979 | 36.389 | 6,54 |
| 1980 | 38.769 | 1,16 |
| 1981 | 39.219 | 2,14 |
| 1982 | 40.057 | 1,57 |
| 1983 | 40.685 | 1,89 |
| 1984 | 41.453 | 1,32 |
| 1985 | 41.999 | 0,98 |
| 1986 | 42.410 | 1,50 |
| 1987 | 43.045 | 0,36 |
| 1988 | 43.198 | 0,38 |
| 1989 | 43.361 | 3,90 |
| 1990 | 45.054 | - |

SUMBER DATA : STATISTIK KECAMATAN KOTA KENDAL

KEPADATAN PENDUDUK DIPERINCI PER KELURAHAN
DI KECAMATAN KOTA KENDAL
TAHUN : 1990

Tabel : 3.8

| KELURAHAN | PENDUDUK (ORANG) | LUAS (Km ²) | KEPADATAN (ORG / Km ²) |
|-----------------|---------------------|----------------------------|---------------------------------------|
| (1) | (2) | (3) | (4) |
| 1. Sukodono | 1976 | 1,18 | 1675 |
| 2. Candirot | 2250 | 1,08 | 2.083 |
| 3. Trompo | 2.106 | 0,93 | 2.265 |
| 4. Jotang | 1.576 | 0,96 | 1.642 |
| 5. Tunggulrejo | 525 | 0,39 | 1.346 |
| 6. Sijeruk | 2.044 | 1,08 | 1.893 |
| 7. Jetis | 799 | 0,56 | 1.427 |
| 8. Bugangin | 1.294 | 0,68 | 1.903 |
| 9. Langenharjo | 3.851 | 1,45 | 2.656 |
| 10. Kalibuntu | 2.124 | 3,01 | 706 |
| 11. Kebondalem | 4.208 | 1,31 | 3.212 |
| 12. Ketapang | 3.312 | 1,50 | 2.208 |
| 13. Banyutowo | 2.938 | 3,05 | 963 |
| 14. Karang Sari | 4.277 | 4,03 | 1.061 |
| 15. Patukangan | 1.460 | 0,23 | 11.231 |
| 16. Pegulon | 2.539 | 0,23 | 11.039 |
| 17. Pekauman | 1.199 | 0,36 | 3.331 |
| 18. Ngilir | 2.022 | 1,05 | 1.926 |
| 19. Balck | 1.020 | 2,54 | 402 |
| 20. Bandengan | 3.532 | 1,97 | 1.793 |
| JUNLAH '90 | 45.054 | 27,49 | 1.639 |
| JUNLAH '89 | 43.361 | 27,49 | 1.577 |
| JUNLAH '88 | 43.198 | 27,49 | 1.571 |
| JUNLAH '87 | 43.045 | 27,49 | 1.566 |
| JUNLAH '86 | 42.410 | 27,49 | 1.548 |

SUMBER DATA : STATISTIK KEC. KENDAL

JUMLAH PENDUDUK LAKI-LAKI TIAP 1.000 PEREMPUAN
 (SEX RATIO) DIPERINCI PER KELURAHAN
 T A H U N : 1 9 9 0

Tabel : 3.9

| KELURAHAN | Lk | Pr | SEX RATIO |
|------------------|--------|--------|-----------|
| (1) | (2) | (3) | (4) |
| 1. Sukodono | 945 | 1031 | 917 |
| 2. Candiroti | 1.114 | 1.136 | 981 |
| 3. Trompo | 1.016 | 1.090 | 932 |
| 4. Jotang | 792 | 784 | 1.010 |
| 5. Tunggulrejo | 265 | 260 | 1.019 |
| 6. Sijeruk | 1.011 | 1.035 | 977 |
| 7. J e t i s | 386 | 413 | 935 |
| 8. Bugangin | 656 | 638 | 1.028 |
| 9. Langenharjo | 1.935 | 1.916 | 1.010 |
| 10. Kalibuntu wt | 1.036 | 1.088 | 952 |
| 11. Kebondalem | 2.090 | 2.118 | 987 |
| 12. Ketapang | 1.606 | 1.706 | 941 |
| 13. Banyutowo | 1.470 | 1.468 | 1.001 |
| 14. Karang Sari | 2.128 | 2.149 | 990 |
| 15. Patukangan | 733 | 727 | 1.008 |
| 16. Pegulon | 1.220 | 1.319 | 925 |
| 17. Pekaumen | 604 | 595 | 1.015 |
| 18. Ngilir | 930 | 1.092 | 852 |
| 19. B a l o k | 513 | 507 | 1.012 |
| 20. Bandengan | 1.797 | 1.735 | 1.036 |
| JUMLAH Th. '90 | 22.247 | 22.807 | 975 |
| JUMLAH Th. '89 | 21.292 | 22.069 | 965 |
| JUMLAH Th. '88 | 21.206 | 21.992 | 964 |
| JUMLAH Th. '87 | 21.122 | 21.923 | 963 |
| JUMLAH Th. '86 | 20.776 | 21.634 | 960 |

SUMBER DATA : STATISTIK KECAMATAN KOTA KENDAL

BANYAKNYA MUTASI PENDUDUK (L M D P)
 DI KECAMATAN KOTA KENDAL
 TAHUN : 1990

Tabe 1 : 3.10

| KELURAHAN | LAHIR | MATI | DATANG | PERGI |
|------------------|-------|------|--------|-------|
| (1) | (2) | (3) | (4) | (5) |
| 1. Sukodono | 37 | 17 | 39 | 11 |
| 2. Candirotto | 57 | 31 | 19 | 13 |
| 3. Trompo | 55 | 10 | 4 | 12 |
| 4. Jotang | 19 | 7 | 48 | - |
| 5. Tunggulrejo | 13 | 3 | 19 | 2 |
| 6. Sijeruk | 29 | 12 | 74 | 19 |
| 7. J e t i s | 28 | 6 | 1 | 1 |
| 8. Bugangin | 13 | 6 | 29 | 10 |
| 9. Langenharjo | 49 | 18 | 17 | 32 |
| 10. Kalibuntu wt | 19 | 11 | 21 | 6 |
| 11. Kebondalem | 44 | 43 | 45 | 36 |
| 12. Ketapang | 42 | 26 | 9 | 19 |
| 13. Banyutowo | 51 | 17 | 2 | 4 |
| 14. Karang Sari | 85 | 52 | 29 | 17 |
| 15. Patukangan | 9 | 14 | 19 | 20 |
| 16. Pegulon | 28 | 23 | 63 | 47 |
| 17. Pekauman | 14 | 13 | 34 | 84 |
| 18. Ngilir | 39 | 12 | 29 | 62 |
| 19. B a l o k | 32 | 8 | 11 | 12 |
| 20. Bandengan | 47 | 30 | 45 | 48 |
| J U M L A H | 705 | 359 | X | X |

Sumber data : Laporan Desa

BANYAKNYA TRNSMIGRASI DIPERINCI MENURUT DAERAH
ASAL DAN TUJUAN DI KECAMATAN KOTA KENDAL
TAHUN : 1984/85 - 1990/91

Tabel : 3.11

| PROYEK TAHUN | ASAL/DARI | JUMLAH KK | JUMLAH JIWA | DAERAH TUJUAN | JENIS PROYEK | TANGGAL PEMBER- ANGKATAN |
|-----------------|--------------|--------------|----------------|---|------------------|--------------------------------|
| (1) | (2) | (3) | (4) | (5) | (6) | (7) |
| 84/85 | Tunggulrejo | 1 | 6 | Sintang Kal-Bar | Swakarsa Umum | 27- 2-85 |
| 85/86 | Kalibuntu wt | 1 | 7 | Tanjung Medan | Swakarsa Umum | 7- 4-85 |
| | Ketapang | 1 | 3 | Bengku- lu | PIR | 5-12-85 |
| | Trompo | 1 | 5 | Sintang Kal-Bar | Swakarsa Umum | 17- 2-86 |
| | Kebondalem | 2 | 9 | Sintang Kal-Bar | Swakarsa Umum | 17- 2-86 |
| 86/87 | Bugangin | 1 | 6 | Payung- NegaraII Muara E Sum-Sel | Swadaya | 10-10-86 |
| 87/88 | Jetis | 1 | 3 | Kenda - wang Kal-Bar | Swakarsa Umum | 13- 3-87 |
| | Karangsari | 1 | 5 | - Sda - | - Sda - | 13- 3-87 |
| 88/89 | Patukangan | 1 | 3 | Muara E Sum-Sel | Swakarsa PIR | 14-10-88 |
| 89/90 | Ketapang | 1 | 4 | Karang - Agung Tengah Sum-Sel | Swakarsa Umum | 20- 7-89 |
| 90/91 | Bandengan | 2 | 10 | Benjina | Swakarsa | 19- 5-90 |
| | Balok | 3 | 11 | Maluku | | |
| | Bandengan | 2 | 10 | Tenggara | | |
| | Jetis | 1 | 4 | Trumon Aceh | Swakarsa | 12-10-90 |

Sumber Data : Kantor Kec. Kota Kendal

BANYAKNYA PENDUDUK DI KECAMATAN KOTA KENDAL
DIPERINCI MENURUT PENDIDIKAN
(Bagi usia 5 Th. keatas)
TAHUN : 1990

Tabel : 3.12

| PENDIDIKAN | # | 1988 | 1989 | 1990 |
|----------------------|---------------|---------------|---------------|------|
| (1) | (2) | (3) | (4) | |
| 1. Tamat Akademi /PT | 359 | 376 | 616 | |
| 2. Tamat SMTA | 2.815 | 3.846 | 4.584 | |
| 3. Tamat SMTP | 3.225 | 3.320 | 4.133 | |
| 4. Tamat SD | 13.574 | 13.716 | 13.559 | |
| 5. Tidak Tamat SD | 5.320 | 5.334 | 4.014 | |
| 6. Belum tamat SD | 6.789 | 6.734 | 7.765 | |
| 7. Tidak Sekolah | 5.608 | 5.710 | 5.942 | |
| J U M L A H | 37.690 | 39.036 | 40.613 | |

SUMBER DATA : MONOGRAFI DESA

PENDUDUK MENURUT MATA PENCAHARIAN
DI KECAMATAN KOTA KENDAL
(Bagi usia 10Th keatas)
TAHUN ; 1990

Tabel : 3.13

| JENIS MATA PENCAHARIAN | 1988 | 1989 | 1990 |
|---------------------------|---------------|---------------|---------------|
| (1) | (2) | (3) | (4) |
| 1. Petani | 2.792 | 2.799 | 2.813 |
| 2. Buruh tani | 6.550 | 6.579 | 5.978 |
| 3. Nelayan | 1.959 | 2.016 | 1.887 |
| 4. Pengusaha | 428 | 428 | 435 |
| 5. Buruh Industri | 1.762 | 1.772 | 2.207 |
| 6. Pedagang | 1.008 | 1.018 | 2.277 |
| 7. Buruh bangunan | 704 | 723 | 674 |
| 8. Pengangkutan | 854 | 856 | 852 |
| 9. Peg.Neg. / ABRI | 2.429 | 2.407 | 2.187 |
| 10. Pensiunan | 732 | 727 | 804 |
| 11. Lain-lain | 10.415 | 10.510 | 10.663 |
| J U M L A H | 29.633 | 29.835 | 29.777 |

SUMBER DATA : MONOGRAFI DESA

PENDUDUK KABUPATEN DIPERINCI PER
KECAMATAN DAN JENIS KEBAKIN
T A R U H 1990

Tabel : 3.14

| KECAMATAN | JUMLAH : | | |
|---------------|----------|---------|---------|
| | L | P | J |
| (1) | (2) | (3) | (4) |
| 1. Plumbungan | 13.562 | 13.674 | 27.236 |
| 2. Sukorojo | 23.712 | 25.052 | 48.764 |
| 3. Paganyang | 14.399 | 15.124 | 29.523 |
| 4. Patetan | 20.990 | 20.924 | 41.922 |
| 5. Singorojo | 20.628 | 21.387 | 42.015 |
| 6. Limbungan | 13.241 | 12.961 | 26.202 |
| 7. Boja | 25.285 | 25.902 | 51.267 |
| 8. Liliwaga | 37.101 | 37.890 | 74.991 |
| 9. Brongpong | 18.049 | 19.300 | 37.349 |
| 10. Pegandon | 30.662 | 31.043 | 61.705 |
| 11. Gemah | 37.803 | 38.374 | 76.177 |
| 12. Welit | 46.299 | 47.715 | 94.014 |
| 13. Cepiring | 42.808 | 43.812 | 86.620 |
| 14. Patihan | 23.062 | 23.299 | 46.361 |
| 15. Mandi | 22.247 | 22.807 | 45.054 |
| Jumlah 1990 | 389.856 | 399.344 | 789.200 |
| 1989 | 379.445 | 394.224 | 773.669 |
| 1988 | 375.227 | 390.756 | 765.983 |

Sumber data : Kantor Statistik Kabupaten Mandi.

PEBUDUK JARA TINGKAT MENURUT KABUPATEN/KOTAMADYA
 DAN JENIS KELAMIN DARI HASIL SENSUS PEBUDUK
 TAHUN : 1990

Tabel : 3.15

| DAERAH TINGKAT II | *) P E B U D U K : | | |
|----------------------|--------------------|-------------------|-------------|
| | LAKI - LAKI | P E R E M P U A N | J U M L A H |
| (1) | (2) | (3) | (4) |
| 1. Kab. Cilacap | 745.177 | 742.131 | 1.487.308 |
| 2. Kab. Banyumas | 671.834 | 676.991 | 1.348.825 |
| 3. Kab. Purbalingga | 363.227 | 369.051 | 732.278 |
| 4. Kab. Banjarnegara | 385.701 | 386.073 | 771.774 |
| 5. Kab. Kebumaha | 555.085 | 564.897 | 1.120.982 |
| 6. Kab. Purworejo | 346.137 | 354.651 | 700.788 |
| 7. Kab. Wonosobo | 334.364 | 331.187 | 665.551 |
| 8. Kab. Magelang | 504.350 | 511.522 | 1.015.872 |
| 9. Kab. Boyolali | 412.985 | 431.209 | 844.194 |
| 10. Kab. Klaten | 527.093 | 559.042 | 1.086.135 |
| 11. Kab. Sukoharjo | 332.105 | 340.726 | 672.831 |
| 12. Kab. Wonogiri | 472.514 | 486.378 | 958.892 |
| 13. Kab. Karanganyar | 343.860 | 354.088 | 697.948 |
| 14. Kab. Sragen | 405.829 | 419.686 | 825.517 |
| 15. Kab. Grobogan | 566.920 | 581.410 | 1.148.330 |
| 16. Kab. Blora | 379.863 | 387.429 | 767.292 |
| 17. Kab. Banjara | 255.504 | 258.176 | 513.680 |
| 18. Kab. Pati | 519.776 | 544.339 | 1.064.115 |
| 19. Kab. Kudus | 307.775 | 323.547 | 631.322 |
| 20. Kab. Jepara | 409.714 | 417.943 | 827.657 |
| 21. Kab. Demak | 407.556 | 415.270 | 822.826 |

Tabel : 3.15 (lanjutan)

| DAERAH TINGKAT II | *) PENDUDUK : | | |
|---------------------|---------------|------------|------------|
| | LAKI - LAKI | PEREMPUAN | JUMLAH |
| (1) | (2) | (3) | (4) |
| 22. Kab. Semarang | 385.771 | 400.039 | 785.810 |
| 23. Kab. Tembung | 307.325 | 309.433 | 616.758 |
| 24. Kab. Kendal | 396.823 | 402.294 | 799.117 |
| 25. Kab. Batang | 292.139 | 299.508 | 591.647 |
| 26. Kab. Pekalongan | 345.267 | 354.543 | 699.810 |
| 27. Kab. Pemalang | 545.532 | 567.696 | 1.114.228 |
| 28. Kab. Tegal | 611.152 | 628.199 | 1.239.351 |
| 29. Kab. Brebes | 750.125 | 771.700 | 1.521.825 |
| 30. Kod. Magelang | 59.854 | 63.359 | 123.213 |
| 31. Kod. Surakarta | 242.257 | 261.919 | 504.176 |
| 32. Kod. Salatiga | 47.552 | 50.520 | 98.072 |
| 33. Kod. Semarang | 612.811 | 638.160 | 1.250.971 |
| 34. Kod. Pekalongan | 115.219 | 123.655 | 242.874 |
| 35. Kod. Tegal | 113.093 | 116.620 | 229.713 |
| Jumlah : | 14.078.299 | 14.443.393 | 28.521.692 |

Keterangan : *) Termasuk anak kapal, tuna wisma dan muha terasing.

Sumber data : Kantor Statistik Propinsi Jawa Tengah

PENDUDUK INDONESIA MENURUT PROFESI DAN JENIS
 MELAKIA DARI HASIL SENSUS PENDUDUK 1990

Tabel : 3.16

| PROPINSI | *) P E N D U D U K | | |
|---------------------------|--------------------|------------|------------|
| | LAKI - LAKI | PEREMPUAN | JUMLAH |
| (1) | (2) | (3) | (4) |
| 1. D. Irtinwa Aceh | 1.717.032 | 1.698.843 | 3.415.875 |
| 2. Sumatera Utara | 5.122.921 | 5.133.106 | 10.256.027 |
| 3. Sumatera Barat | 1.957.681 | 2.041.439 | 3.999.120 |
| 4. R i a u | 1.698.099 | 1.608.116 | 3.306.215 |
| 5. J a n b i | 1.029.664 | 986.495 | 2.016.159 |
| 6. Sumatera Selatan | 3.170.975 | 3.105.972 | 6.276.947 |
| 7. Bengkulu | 605.768 | 573.354 | 1.179.122 |
| 8. Lampung | 3.083.539 | 2.922.340 | 6.005.879 |
| 9. DKI Jakarta | 4.173.199 | 4.080.836 | 8.254.035 |
| 10. Jawa Barat | 17.736.290 | 17.644.863 | 35.381.153 |
| 11. Jawa Tengah | 14.078.299 | 14.443.393 | 28.521.692 |
| 12. D. Irtinwa Yogyakarta | 1.432.279 | 1.480.775 | 2.913.054 |
| 13. Jawa Timur | 15.920.832 | 16.582.983 | 32.503.815 |
| 14. B a l i | 1.385.293 | 1.392.518 | 2.777.811 |
| 15. Nusa Tenggara Barat | 1.646.320 | 1.723.325 | 3.369.649 |
| 16. Nusa Tenggara Timur | 1.620.824 | 1.647.820 | 3.268.644 |
| 17. Timor Timur | 385.939 | 353.811 | 747.750 |
| 18. Kalimantan Barat | 1.650.889 | 1.585.345 | 3.236.235 |
| 19. Kalimantan Tengah | 720.775 | 675.559 | 1.396.334 |
| 20. Kalimantan Selatan | 1.295.608 | 1.300.964 | 2.597.572 |

Tabel : 3.16 (lanjutan)

| PROVINSI | *) PENDUDUK : | | |
|-----------------------|---------------|------------|-------------|
| | LAKI - LAKI | PENYUSUTAN | JUMLAH |
| (1) | (2) | (3) | (4) |
| 21. Kalimantan Timur | 987.328 | 889.235 | 1.876.663 |
| 22. Sulawesi Utara | 1.256.454 | 1.222.339 | 2.478.793 |
| 23. Sulawesi Tengah | 877.033 | 834.254 | 1.711.327 |
| 24. Sulawesi Selatan | 3.410.863 | 3.570.783 | 6.981.646 |
| 25. Sulawesi Tenggara | 673.862 | 675.757 | 1.349.619 |
| 26. Maluku | 946.069 | 910.006 | 1.856.075 |
| 27. Irian Jaya | 862.400 | 779.030 | 1.641.430 |
| Jumlah : | 89.448.235 | 89.873.406 | 179.321.641 |

Keterangan : *) Termasuk awak kapal, tuna wisata dan suku terasing yang berjumlah 127.418 orang.

Sumber data : Biro Pusat Statistik Jakarta

BANYAKNYA PUS DAN AKSEPTOR KB AKTIF PER
KELURAHAN DI KECAMATAN KOTA KENDAL
TAHUN : 1990

Tabel : 3.17

| KELURAHAN | KONTRASEPSI | | | | | | | | |
|------------------|-------------|-------------|-------------|------------------|------------------|-------------|--------------------------------------|--------|------|
| | P U S | I U D | P I L | I K I M | I N P I | S T K | I M O P I M O W | JUMLAH | |
| (1) | (2) | (3) | (4) | (5) | (6) | (7) | (8) | (9) | (10) |
| 1. Sukodono | 261 | 8 | 57 | 2 | 10 | 64 | 1 | 7 | 149 |
| 2. Candiroto | 338 | 2 | 110 | 1 | 9 | 116 | 5 | 1 | 244 |
| 3. Trompo | 288 | 5 | 78 | 1 | 9 | 73 | - | 5 | 171 |
| 4. Jotang | 235 | 4 | 119 | 3 | 12 | 53 | - | 3 | 194 |
| 5. Tunggalrejo | 84 | 7 | 20 | 2 | 11 | 28 | 1 | 4 | 73 |
| 6. Sijeruk | 315 | 15 | 79 | 15 | 38 | 82 | 2 | 6 | 239 |
| 7. Jetis | 120 | 1 | 48 | - | 5 | 32 | - | 3 | 89 |
| 8. Bugangin | 170 | 24 | 48 | 4 | 25 | 30 | - | 6 | 137 |
| 9. Langenharjo | 510 | 42 | 123 | 15 | 9 | 107 | 4 | 31 | 311 |
| 10. Kalibuntu wt | 318 | 23 | 64 | 10 | 16 | 95 | 6 | 11 | 225 |
| 11. Kebondalem | 610 | 51 | 130 | 20 | 8 | 138 | 5 | 34 | 386 |
| 12. Ketapang | 456 | 13 | 141 | 5 | 17 | 144 | 1 | 20 | 341 |
| 13. Banyutowo | 409 | 6 | 132 | - | 29 | 134 | - | 1 | 299 |
| 14. Karang Sari | 658 | 33 | 184 | 8 | 5 | 114 | 6 | 14 | 394 |
| 15. Patukangan | 208 | 37 | 48 | 11 | 4 | 45 | 3 | 14 | 162 |
| 16. Pegulon | 314 | 55 | 52 | 21 | 5 | 57 | 10 | 27 | 227 |
| 17. Pekauman | 136 | 25 | 25 | 6 | - | 30 | - | 7 | 93 |
| 18. Ngilir | 255 | 33 | 70 | 5 | 8 | 62 | - | 10 | 188 |
| 19. Dalek | 172 | 16 | 46 | 3 | 12 | 39 | - | 3 | 119 |
| 20. Bandengann | 471 | 11 | 123 | 3 | 14 | 111 | 7 | 3 | 262 |
| JUMLAH TH '90 | 6328 | 411 | 1697 | 137 | 246 | 1576 | 51 | 210 | 4326 |
| TH '89 | 5923 | 364 | 1750 | 127 | 236 | 1345 | 26 | 146 | 4011 |

SUMBER DATA : BKKBN Koo. Kota Kendal

DATA BASIS CERAKAN KB NASIONAL
KECAMATAN KOTA KENDAL
TAHUN : 1990

Tabel : 3.18

| KELURAHAN | RW | RT | PP- | SUB | PKB RT | | | ? |
|------------------|-----|-----|-----|-----|--------|-----|-----|----|
| | | | KED | PP- | D | P | M | |
| (1) | (2) | (3) | (4) | (5) | (6) | (7) | (8) | ? |
| 1. Sukodono | 3 | 12 | 1 | 3 | 12 | - | - | ! |
| 2. Candiroti | 3 | 10 | 1 | 3 | 8 | 2 | - | ! |
| 3. Trompo | 3 | 11 | 1 | 3 | 10 | 1 | - | ! |
| 4. Jotang | 3 | 9 | 1 | 3 | 2 | 7 | - | ! |
| 5. Tunggulrejo | 1 | 5 | 1 | 1 | 5 | - | - | ! |
| 6. Sijeruk | 4 | 13 | 1 | 4 | 12 | - | 1 | ! |
| 7. Jetis | 2 | 6 | 1 | 2 | 6 | - | - | ! |
| 8. Bugangin | 2 | 10 | 1 | 2 | 6 | - | 4 | ! |
| 9. Langonharjo | 5 | 20 | 1 | 5 | 4 | 16 | - | ! |
| 10. Kalibuntu wt | 2 | 9 | 1 | 2 | 8 | 1 | - | ! |
| 11. Kebondalem | 6 | 24 | 1 | 6 | - | 22 | 2 | ! |
| 12. Ketapang | 8 | 26 | 1 | 8 | 26 | - | - | ! |
| 13. Banyutowo | 5 | 10 | 1 | 5 | 5 | 5 | - | ! |
| 14. Karang Sari | 5 | 22 | 1 | 5 | - | 21 | 1 | ! |
| 15. Patukangan | 3 | 12 | 1 | 3 | 11 | - | 1 | ! |
| 16. Pegulon | 8 | 19 | 1 | 8 | - | 18 | 1 | ! |
| 17. Pekaman | 3 | 10 | 1 | 3 | - | 10 | - | ! |
| 18. Ngilir | 3 | 14 | 1 | 3 | 4 | 10 | - | ! |
| 19. Balok | 1 | 5 | 1 | 1 | 5 | - | - | ! |
| 20. Bandengan | 3 | 9 | 1 | 3 | 3 | 6 | - | ! |
| JUMLAH | : | 73 | 256 | 20 | 73 | 127 | 119 | 10 |

Keterangan : D = Dasar
P = Pongembangan
M = Mandiri

Sumber data : BIKEN Kec. Kota Kendal

Tabel : 3.18 (lanjutan)

| KELURAHAN | UPPKA | BKB | MANDIRI | | Metode Kontrasepsi Efektif |
|------------------|-----------|----------|--------------|-------------|----------------------------|
| | | | JUMLAH | % | |
| (1) | (2) | (3) | (4) | (5) | (6) |
| 1. Sukodono | - | - | 38 | 25,5 | 26 |
| 2. Candiroto | - | - | 72 | 24,5 | 98 |
| 3. Trompo | - | - | 26 | 15,2 | 19 |
| 4. Jotang | - | - | 36 | 18,5 | 19 |
| 5. Tunggulrejo | 1 | - | 10 | 13,6 | 23 |
| 6. Sijeruk | 1 | - | 52 | 21,7 | 61 |
| 7. Jetis | 1 | - | 15 | 16,8 | 9 |
| 8. Bugangin | 1 | - | 32 | 23,3 | 55 |
| 9. Langenharjo | 2 | - | 94 | 30,2 | 86 |
| 10. Kalibuntu wt | 1 | - | 52 | 23,1 | 56 |
| 11. Kebondalem | 2 | - | 113 | 29,2 | 98 |
| 12. Ketapang | 1 | - | 80 | 23,4 | 51 |
| 13. Banyutowo | - | - | 49 | 16,3 | 36 |
| 14. Karang Sari | 2 | - | 115 | 29,1 | 58 |
| 15. Patulangan | 3 | 1 | 56 | 34,5 | 58 |
| 16. Pegulon | 3 | - | 126 | 55,5 | 97 |
| 17. Pekauman | 2 | - | 26 | 27,9 | 32 |
| 18. Ngilir | 2 | - | 57 | 30,3 | 51 |
| 19. Balok | 1 | - | 19 | 15,9 | 31 |
| 20. Bandengan | 1 | - | 37 | 14,1 | 35 |
| JUMLAH : | 24 | 1 | 1.105 | 25,5 | 918 |

Keterangan : UPPKA = Usaha peningkatan pendapatan keluarga akseptor .

BKB = Bina keluarga balita

Sumber data : BIKEN Kec. Kota Kendal

BANYAKNYA PEMELUK AGAMA
DI KECAMATAN KOTA KENDAL
TAHUN : 1990

Tabel : 3.19

| | KEKURAHAN | ISLAM | Krist. | Krist. | Bu- | Hin- |
|-------|--------------|--------|---------|---------|------|------|
| | | | Protes. | Katolik | dhal | du |
| | (1) | (2) | (3) | (4) | (5) | (6) |
| # 1. | Sukodono | 1972 | 1 | 3 | - | - |
| ! 2. | Candiroto | 2249 | - | 1 | - | - |
| ! 3. | Trompo | 2093 | 13 | - | - | - |
| ! 4. | Jotang | 1576 | - | - | - | - |
| ! 5. | Tunggulrejo | 519 | 6 | - | - | - |
| ! 6. | Sijeruk | 2.035 | - | 9 | - | - |
| ! 7. | J e t i s | 799 | - | - | - | - |
| ! 8. | Bugangin | 1.134 | - | 10 | - | - |
| ! 9. | Langenharjo | 3.779 | 1 | 71 | - | - |
| ! 10. | Kalibuntu wt | 2.083 | - | 41 | - | - |
| ! 11. | Kebondalem | 4.103 | 45 | 48 | 12 | - |
| ! 12. | Kotapang | 3.303 | 9 | - | - | - |
| ! 13. | Banyutoko | 2.938 | - | - | - | - |
| ! 14. | Karangsari | 4.113 | 116 | 39 | 9 | - |
| ! 15. | Patukangen | 1.367 | 34 | 57 | - | 2 |
| ! 16. | Pegulon | 2.394 | 65 | 61 | 17 | 2 |
| ! 17. | Pekauman | 1.131 | 24 | 26 | 16 | 2 |
| ! 18. | Ngilir | 2.011 | 7 | 4 | - | - |
| ! 19. | B a l o k | 1,007 | 12 | 1 | - | - |
| ! 20. | Bandengan | 3.522 | 10 | - | - | - |
| ! | JUMLAH | 44.280 | 343 | 371 | 54 | 6 |

SUMBER DATA : MONOGRAFI KELURAHAN

BANYAKNYA NIKAH, TALAK DAN RUJUK
DI KECAMATAN KOTA KENDAL
TAHUN : 1990

Tabel : 3.20

| KELURAHAN | NIKAH | TALAK | CERAI | RUJUK |
|-----------------|------------|-----------|-----------|----------|
| (1) | (2) | (3) | (4) | (5) |
| 1. Sukodono | 17 | 5 | 1 | - |
| 2. Candirot | 17 | 1 | 3 | - |
| 3. Trompo | 30 | 1 | 2 | - |
| 4. Jotang | 14 | 6 | 1 | - |
| 5. Tunggulrejo | 4 | - | - | - |
| 6. Sijeruk | 13 | 1 | 1 | - |
| 7. Jetis | 7 | 1 | - | - |
| 8. Bugangin | 10 | - | - | - |
| 9. Langenharjo | 33 | - | 1 | - |
| 10. Kalibuntu | 18 | - | 1 | - |
| 11. Kebondalem | 36 | 3 | 1 | - |
| 12. Ketapang | 30 | 2 | 2 | - |
| 13. Banyutowo | 30 | 2 | 2 | - |
| 14. Karang Sari | 38 | 1 | 3 | - |
| 15. Patukangan | 9 | - | - | - |
| 16. Pegulon | 23 | - | - | - |
| 17. Pekauman | 13 | - | 1 | - |
| 18. Ngilir | 20 | - | - | - |
| 19. Blok | 5 | - | - | - |
| 20. Bandengan | 25 | 2 | 6 | - |
| JUMLAH | 382 | 24 | 26 | - |

SUMBER DATA : KANTOR URUSAN AGAMA KEC. KOTA KENDAL

BANYAKNYA TEMPAT IBADAH DIPERINCI PER KELURAHAN
DI KECAMATAN KOTA KENDAL
TAHUN : 1990

Tabel : 3.21

| KELURAHAN | MESJID | GEREJA | KUIL | MUSHOLA |
|-----------------|--------|--------|------|---------|
| (1) | (2) | (3) | (4) | (5) |
| 1. Sukodono | 1 | - | - | 10 |
| 2. Candiroti | 1 | - | - | 9 |
| 3. Trompo | 1 | - | - | 9 |
| 4. Jetang | 1 | - | - | 6 |
| 5. Tunggulrejo | 1 | - | - | - |
| 6. Sijeruk | 1 | - | - | 4 |
| 7. Jetis | 1 | - | - | 4 |
| 8. Bugangin | 2 | - | - | 4 |
| 9. Langenharjo | - | - | - | 9 |
| 10. Kalibuntu | - | - | - | 8 |
| 11. Kebondalem | 1 | 3 | - | 19 |
| 12. Ketapang | 1 | - | - | 13 |
| 13. Banyutowo | 1 | - | - | 10 |
| 14. Karang Sari | 2 | 1 | - | - |
| 15. Patukangan | - | 1 | - | 6 |
| 16. Pegulon | 1 | 1 | - | 7 |
| 17. Pekausan | 1 | - | - | 4 |
| 18. Ngilir | - | - | - | 6 |
| 19. Balok | - | - | - | 3 |
| 20. Bandengan | 1 | - | - | 4 |
| JUMLAH | 17 | 6 | - | 148 |

SUMBER DATA : Ka -Jr. Agama: Kee. Kendal

**BANYAKNYA SEKOLAH TAMAN KANAK-KANAK, MURID
DAN GURU DIPERINCI PER KELURAHAN
DI KECAMATAN : KOTA KENDAL
TAHUN : 1990**

Tabel : 4.1

| 1. KELURAHAN | B A N Y A K N Y A | | |
|-----------------|-------------------|------------|-----------|
| | SEKOLAH | MURID | GURU |
| (1) | (2) | (3) | (4) |
| 1. Sukodono | - | - | - |
| 2. Candirototo | - | - | - |
| 3. Trompo | - | - | - |
| 4. Jotang | - | - | - |
| 5. Tunggulrejo | - | - | - |
| 6. Sijerak | - | - | - |
| 7. Jetis | - | - | - |
| 8. Bugangin | 1 | 35 | 2 |
| 9. Langenharjo | - | - | - |
| 10. Kalibuntu | 1 | 38 | 3 |
| 11. Kebondalem | 1 | 56 | 4 |
| 12. Ketapang | 1 | 38 | 3 |
| 13. Banyutowo | - | - | - |
| 14. Karang Sari | 1 | 107 | 4 |
| 15. Patukangan | 2 | 136 | 10 |
| 16. Pegulon | 3 | 193 | 11 |
| 17. Pekauman | 1 | 12 | 1 |
| 18. Ngilir | - | - | - |
| 19. Balok | 1 | 27 | 2 |
| 20. Bandengan | 1 | 49 | 2 |
| JUMLAH | 13 | 691 | 42 |

SUMBER DATA : KANTOR P & K RANTING KENDAL

BANYAKNYA SEKOLAH DASAR NEGERI DAN SWASTA
MURID DAN GURU DIPERINCI PER KELURAHAN
DI KECAMATAN KOTA KENDAL
TAHUN AJARAN : 1990

Tabel : 4.2

| KELURAHAN | NEGERI | | | SWASTA | | |
|-------------------|---------|--------|------|---------|-------|------|
| | SEKOLAH | MURID | GURU | SEKOLAH | MURID | GR |
| (1) | (2) | (3) | (4) | (5) | (6) | (7) |
| 1. Sukodono | 2 | 3971 | 14 | - | - | - |
| 2. Candiroto | 2 | 3791 | 14 | - | - | - |
| 3. Trompo | 2 | 3561 | 15 | - | - | - |
| 4. Jotang | 2 | 2491 | 14 | - | - | - |
| 5. Tunggulrejo | 1 | 991 | 06 | - | - | - |
| 6. Sijeruk | 2 | 3071 | 14 | - | - | - |
| 7. J e t i s | - | - | - | - | - | - |
| 8. Bugangin | 1 | 2321 | 08 | - | - | - |
| 9. Langenharjo | 4 | 7211 | 29 | - | - | - |
| 10. Kalibudntu wt | 1 | 2321 | 07 | 1 | 101 | 1071 |
| 11. Kebondalem | 2 | 3261 | 14 | - | - | - |
| 12. Ketapang | 2 | 4561 | 14 | - | - | - |
| 13. Banyutowo | 2 | 4591 | 15 | - | - | - |
| 14. Karang Sari | 3 | 5021 | 20 | - | - | - |
| 15. Patukangan | 2 | 4351 | 15 | - | - | - |
| 16. Pegulon | 2 | 4461 | 15 | - | - | - |
| 17. Pekauman | 1 | 2171 | 08 | 1 | 85 | 1071 |
| 18. Ngilir | 2 | 2391 | 13 | - | - | - |
| 19. B a l o k | 1 | 1921 | 07 | - | - | - |
| 20. Bandengan | 3 | 6441 | 22 | - | - | - |
| JUMLAH | 37 | 6.8881 | 262 | 2 | 186 | 141 |

SUMBER DATA : KANTOR DEPDIKBUD RANTING KENDAL

BANYAKNYA MURID S.D. DIPERINCI MENURUT AGAMA
DI KECAMATAN KOTA KENDAL
TAHUN : 1990

Ta bel : 4.3

| KELURAHAN | JUMLAH # MURID | BANYAKNYA PEMELUK AGAMA | | | | | |
|-----------------|-------------------|-------------------------|-----------|-----------|----------|----------|--|
| | | ISLAM | KRIST | KTL | HND | BDH | |
| (1) | (2) | (3) | (4) | (5) | (6) | (7) | |
| 1.Sukodono | 397 | 397 | - | - | - | - | |
| 2.Candiroti | 378 | 378 | - | - | - | - | |
| 3.Trompo | 356 | 356 | - | - | - | - | |
| 4.Jotang | 249 | 249 | - | - | - | - | |
| 5.Tunggulrejo | 99 | 99 | - | - | - | - | |
| 6.Sijeruk | 307 | 304 | 3 | - | - | - | |
| 7.Jetis | - | - | - | - | - | - | |
| 8.Bugangin | 231 | 227 | - | 1 | 1 | 2 | |
| 9.Langenharjo | 721 | 707 | 6 | 7 | 1 | - | |
| 10.Kalibuntu wt | 333 | 332 | 1 | - | - | - | |
| 11.Kebondalem | 326 | 321 | 5 | - | - | - | |
| 12.Ketapang | 456 | 454 | - | 2 | - | - | |
| 13.Banyutowo | 459 | 458 | 1 | - | - | - | |
| 14.Karang Sari | 502 | 476 | 21 | 5 | - | - | |
| 15.Patukangan | 435 | 357 | 43 | 35 | - | - | |
| 16.Pegulon | 446 | 421 | 17 | 5 | 3 | - | |
| 17.Pekanman | 302 | 300 | 2 | - | - | - | |
| 18.Ngilir | 239 | 239 | - | - | - | - | |
| 19.B a l o k | 192 | 192 | - | - | - | - | |
| 20.Bandengan | 644 | 644 | - | - | - | - | |
| JUMLAH | 7.074 | 6.913 | 99 | 55 | 5 | 2 | |

SUMBER DATA : KANTOR DEPDIKBUDCAM RANTING KENDAL
DAN M.I.

BANYAKNYA PESERTA EVALUASI BELAJAR TAHAP AKHIR (EBTA)
DAN YANG LULUS TINGKAT S.D. DI KECAMATAN KENDAL
T A H U N : 1 9 9 0

Tabel : 4.4

| KELURAHAN | PESERTA EBTA | YANG LULUS | PERSENTASE (%) |
|------------------|-----------------|---------------|---------------------|
| (1) | (2) | (3) | (4) |
| 1. Sukodono | 51 | 51 | 100 % |
| 2. Candiroto | 48 | 48 | |
| 3. Trompo | 30 | 30 | |
| 4. Jotang | 27 | 27 | |
| 5. Tunggulrejo | 11 | 11 | 100 % |
| 6. Sijeruk | 45 | 45 | |
| 7. J e t i s | - | - | - |
| 8. Dugangin | 31 | 31 | |
| 9. Langenharjo | 101 | 101 | |
| 10. Kalibuntu | 25 | 25 | 100 % |
| 11. Kebondalem | 35 | 35 | |
| 12. Ketapang | 54 | 54 | |
| 13. Banyutowo | 60 | 68 | |
| 14. Karang Sari | 75 | 75 | |
| 15. Patukangan | 60 | 60 | 100 % |
| 16. Pegulon | 59 | 59 | |
| 17. Pekaman | 22 | 22 | |
| 18. Ngilir | 38 | 38 | |
| 19. B a l o k | 19 | 19 | |
| 20. Bandengan | 75 | 75 | 100 % |
| JUNJAH TH. 89/90 | 874 | 874 | 100 % |
| JUNJAH TH. 88/89 | 872 | 866 | 99 % |
| JUNJAH TH. 87/88 | 825 | 805 | 98 % |
| JUNJAH TH. 86/87 | 848 | 825 | 97 % |
| JUNJAH TH. 85/86 | 915 | 893 | 98 % |

SUMBER DATA : KANTOR DEPDIKBUDCAM RANTING KENDAL

BANYAKNYA SEKOLAH LANJUTAN PERTAMA NEGERI DAN
SWASTA, MURID DAN GURU DI KEC. KENDAL
TAHUN : 1990

Tabel : 4.5

| ! KELURAHAN #! | NEGERI | | | SWASTA | | |
|------------------|---------|-----------|----------|---------|-----------|----------|
| | ! SEK ! | ! MURID ! | ! GURU ! | ! SEK ! | ! MURID ! | ! GURU ! |
| ! (1) ! | ! (2) ! | ! (3) ! | ! (4) ! | ! (5) ! | ! (6) ! | ! (7) ! |
| ! 1.Sukodono | 1 | 406 | 29 | - | - | - |
| ! 2.Candirot o | - | - | - | - | - | - |
| # 3.Trompo | - | - | - | - | - | # |
| ! 4.Jotang | - | - | - | - | - | - |
| ! 5.Tunggulrejo | - | - | - | - | - | - |
| ! 6.Sijeruk | - | - | - | - | - | - |
| ! 7.Jetis | - | - | - | - | - | - |
| ! 8.Bugangin | - | - | - | 1 | 172 | 15 |
| ! 9.Langenharjo | - | - | - | 1 | 202 | 18 |
| !10.Kalibuntu wt | - | - | - | - | - | - |
| !11.Kebondalem | - | - | - | 1 | 38 | 10 |
| !12.Ketapang | - | - | - | - | - | - |
| !13.Banyutowo | - | - | - | - | - | - |
| !14.Karang Sari | - | - | - | - | - | - |
| !15.Patukangan | 2 | 1.186 | 64 | - | - | - |
| !16.Pegulon | - | - | - | - | - | - |
| !17.Pekauman | - | - | - | 2 | 494 | 48 |
| !18.Ngilir | - | - | - | - | - | - |
| #19.Balok | - | - | - | - | - | - |
| !20.Bandengan | - | - | - | - | - | - |
| ! J U M L A H | 3 | 1.592 | 93 | 5 | 906 | 91 |

SUMBER DATA : MASING-MASING SEKOLAHAN DAN MONOGRAFI

BANYAKNYA SEKOLAH LANJUTAN ATAS NEGERI DAN
SWASTA, MURID DAN GURU DI KEC. KENDAL
T A H U N ; 1 9 9 0

Tabel : 4.6

| KELURAHAN | NEGERI | | | SWASTA | | |
|------------------|--------|-------|------|--------|-------|------|
| | SEK | MURID | GURU | SEK | MURID | GURU |
| (1) | (2) | (3) | (4) | (5) | (6) | (7) |
| 1. Sukodono | - | - | - | - | - | - |
| 2. Candiroti | - | - | - | - | - | - |
| 3. Trompo | - | - | - | - | - | - |
| 4. Jotang | - | - | - | - | - | - |
| 5. Tunggulrejo | - | - | - | - | - | - |
| 6. Sijeruk | - | - | - | - | - | - |
| 7. Jetis | - | - | - | - | - | - |
| 8. Bugangin | 1 | 702 | 61 | - | - | - |
| 9. Lengenharjo | - | - | - | 1 | 62 | 15 |
| 10. Kalibuntu wt | - | - | - | - | - | - |
| 11. Kebondalem | - | - | - | 1 | 428 | 25 |
| 12. Ketapang | - | - | - | - | - | - |
| 13. Banyutowo | - | - | - | - | - | - |
| 14. Karang Sari | - | - | - | - | - | - |
| 15. Patukangan | - | - | - | - | - | - |
| 16. Pegulon | - | - | - | - | - | - |
| 17. Pekauman | - | - | - | 2 | 189 | 49 |
| 18. Ngilir | - | - | - | 1 | 200 | 67 |
| 19. Balok | - | - | - | - | - | - |
| 20. Bandengan | - | - | - | - | - | - |
| J U M L A H | 1 | 702 | 61 | 5 | 879 | 156 |

SUMBER DATA : STATISTIK KEC. KOTA KENDAL

BANYAKNYA DOKTER, TENAGA MEDIS (MANTRI KESEHATAN,
 BIDAN, DUKUN BAYI, JURU SUNAT) DIPERINCI
 PER KELURAHAN DI KEGAMATAN KENDAL
 TAHUN ; 1990

Tabel : 4.7

| KELURAHAN | BANYAKNYA | | | | | |
|-------------------|-------------|---------------------|-------|---------------|---------------|--|
| | DOK- TER | MANTRI KESEHATAN | BIDAN | DUKUN BAYI | JURU SUNAT | |
| (1) | (2) | (3) | (4) | (5) | (6) | |
| 1. Sukodono | 1 | 3 | - | 2 | - | |
| 2. Candiroto | - | 1 | - | 2 | - | |
| 3. Trompo | - | - | - | 3 | - | |
| 4. Jota ng | - | - | - | 1 | - | |
| 5. Tunggulrejo | - | - | - | - | - | |
| 6. Sijeruk | - | - | - | 2 | - | |
| 7. J e t i s | - | - | - | 1 | - | |
| 8. Bugangin | - | 1 | - | 1 | - | |
| 9. Langenharjo | - | - | - | 3 | - | |
| 10. Kalibuntu wtn | - | - | 1 | 1 | - | |
| 11. Kebondalem | 4 | - | 4 | 1 | 1 | |
| 12. Ketapang | - | - | - | 1 | - | |
| 13. Banyutowo | - | - | - | 1 | - | |
| 14. Karang Sari | 1 | - | - | 2 | 1 | |
| 15. Patukangan | 2 | - | - | 1 | - | |
| 16. Pegulon | 1 | - | 1 | - | - | |
| 17. Pekauman | 1 | - | 1 | - | - | |
| 18. Ngilir | 2 | - | - | 1 | 1 | |
| 19. Balok | - | - | - | 1 | - | |
| 20. Bandengan | - | 1 | - | 1 | - | |
| JUMLAH | 12 | 6 | 7 | 25 | 3 | |

Sumber data : Puskesmas Kendal I dan Kendal II

BANYAKNYA IMMUNISASI YANG DIBERIKAN BALITA
DI KECAMATAN KOTA KENDAL
TAHUN : 1990

Tabel : 4.8

| # | KELURAHAN | B | DPT | | | FOLIO | | | CAM | TFT | |
|-----|-----------------|------|-----|-----|-----|-------|-----|-----|------|------|------|
| | | C | I | II | III | I | II | III | BAK | I | II |
| (1) | #(2) | (3) | (4) | (5) | (6) | (7) | (8) | (9) | (10) | (11) | |
| ! | 1.Sukodono | 53 | 50 | 30 | 28 | 37 | 43 | 38 | 40 | 35 | 31! |
| ! | 2.Candiroto | 51 | 58 | 43 | 28 | 58 | 50 | 35 | 27 | 37 | 26! |
| ! | 3.Trompo | 53 | 52 | 43 | 46 | 57 | 53 | 52 | 41 | 17 | 16! |
| ! | 4.Jotang | 34 | 40 | 32 | 34 | 46 | 39 | 42 | 44 | 19 | 13! |
| ! | 5.Tunggulrejo | 23 | 13 | 17 | 22 | 18 | 27 | 24 | 19 | 12 | 18! |
| ! | 6.Sijeruk | 41 | 52 | 34 | 31 | 37 | 38 | 40 | 36 | 15 | 14! |
| ! | 7.Jetis | 25 | 20 | 20 | 29 | 28 | 31 | 31 | 20 | 26 | 27! |
| ! | 8.Bugangin | 23 | 31 | 19 | 23 | 25 | 23 | 29 | 16 | 13 | 17! |
| ! | 9.Langenharjo | 71 | 66 | 50 | 49 | 53 | 52 | 61 | 52 | 30 | 18! |
| ! | 10.Kalibuntu wt | 51 | 51 | 39 | 36 | 46 | 49 | 42 | 45 | 8 | 7! |
| ! | 11.Kebondalem | 85 | 81 | 59 | 73 | 65 | 81 | 81 | 52 | 23 | 21! |
| ! | 12.Ketapang | 51 | 60 | 47 | 27 | 59 | 51 | 41 | 28 | 40 | 37! |
| ! | 13.Banyutowo | 62 | 66 | 49 | 34 | 71 | 56 | 44 | 39 | 58 | 56! |
| ! | 14.Karangsari | 89 | 108 | 85 | 75 | 98 | 91 | 98 | 74 | 60 | 65! |
| ! | 15.Patukangan | 14 | 30 | 28 | 30 | 30 | 29 | 28 | 16 | 28 | 19! |
| ! | 16.Pegulon | 43 | 44 | 30 | 30 | 42 | 25 | 34 | 26 | 23 | 27! |
| ! | 17.Pekauman | 20 | 23 | 16 | 23 | 20 | 18 | 21 | 19 | 10 | 11! |
| ! | 18.Ngilir | 49 | 44 | 34 | 25 | 42 | 33 | 32 | 22 | 21 | 14! |
| ! | 19.Balok | 27 | 27 | 25 | 17 | 26 | 27 | 24 | 15 | 19 | 12! |
| ! | 20.Bandeng a n | 70 | 92 | 62 | 51 | 91 | 72 | 66 | 50 | 57 | 55! |
| ! | JUMLAH | 935 | | 762 | 711 | 951 | 893 | 863 | 681 | 545 | 514! |
| | | 1108 | | | | | | | | | |

Sumber Da ta : Puskesmas Kendal I dan Ken dal II

BANYAKNYA POKBANG DAN BALITA

DI KECAMATAN KOTA KENDAL

TH : 1989/1990

Tabel : 4.9

| KELURAHAN | Pok- Bang | Jml Balita S | Jml KMS K | Balita Ditimb D | Balita Timb. N |
|------------------|--------------|--------------------|-----------------|-----------------------|----------------------|
| (1) | (2) | (3) | (4) | (5) | (6) |
| 1. Langenharjo | 5 | 356 | 333 | 203 | 45 |
| 2. Pegulon | 4 | 220 | 201 | 86 | 16 |
| 3. Pekauman | 2 | 131 | 108 | 56 | 24 |
| 4. Patukangan | 3 | 160 | 137 | 43 | 42 |
| 5. Ngilir | 4 | 105 | 84 | 73 | 30 |
| 6. Balok | 3 | 230 | 162 | 60 | 20 |
| 7. Bandengan | 3 | 201 | 171 | 40 | 15 |
| 8. Karang Sari | 5 | 128 | 109 | 73 | 28 |
| 9. Banyutowo | 4 | 180 | 140 | 75 | 15 |
| 10. Ketapang | 5 | 226 | 208 | 137 | 58 |
| 11. Kebondalem | 10 | 112 | 100 | 34 | 26 |
| 12. Kalibuntu wt | 5 | 261 | 238 | 126 | 69 |
| 13. Trompo | 4 | 133 | 104 | 86 | 33 |
| 14. Candiroti | 3 | 206 | 184 | 104 | 41 |
| 15. Sukedono | 5 | 123 | 106 | 96 | 17 |
| 16. Jotang | 3 | 90 | 80 | 70 | 20 |
| 17. Sijeruk | 2 | 108 | 88 | 56 | 24 |
| 18. Tunggulrejo | 1 | 57 | 47 | 38 | 31 |
| 19. Jetis | 2 | 74 | 69 | 38 | 23 |
| 20. Bugangin | 2 | 79 | 76 | 41 | 22 |
| Jumlah | 75 | 13.180 | 2.745 | 11.535 | 599 |

Sumber Data : TP PKK Kec. Kota Kendal

KEGIATAN SOSIAL TP PKK KECAMATAN KENDAL

TAHUN : 1989/1990

Tabel : 4.10

| JENIS KEGIATAN PER POKJA | JUMLAH |
|--|--------|
| (1) | (2) |
| <u>POKJA I</u> | |
| 1. TP PKK yang telah mengikuti Penataran P 4 : | |
| - Pola 45 jam | 732 |
| - Pola 25 jam | 23 |
| - Pola 17 jam | 709 |
| 2. Fasilitator | 40 |
| 3. Kelompok Simulasi | 40 |
| 4. Kelompok kerohanian | 99 |
| 5. Kelompok kerja bhakti | 148 |
| 6. Kelompok sinoman | 22 |
| 7. Kelompok kematian | 39 |
| 8. Kelompok arisan | 75 |
| 9. Kelompok jimpitan | 57 |
| <u>POKJA II</u> | |
| 1. Kader Umum | 1.716 |
| 2. Kader Khusus | 654 |
| 3. Kejar Paket A | |
| - Jumlah Kejar | 15 |
| - Jumlah Wajar | 1.174 |
| <u>POKJA III</u> | |
| 1. Jumlah Rumah | 8.428 |
| - Type A | 1.740 |
| - Type B | 5.230 |
| - Type C | 1.458 |
| <u>POKJA IV</u> | |
| 1. Jumlah MCK | 47 |
| 2. Jumlah Jamban | 1.890 |
| 3. Jumlah Taman Gizi | 75 |

Sumber Data : TP PKK Sec.kota Kendal

BANYAKNYA PENDERITA CACAT
KECAMATAN KOTA KENDAL
TAHUN : 1989 /1990

Tabel : 4.11

| KELURAHAN | TUNA NETRA | TUBUH | MENTAL | BISU TULI | K.R | JUMLAH |
|-----------------|---------------|-----------|-----------|--------------|----------|------------|
| (1) | (2) | (3) | (4) | (5) | (6) | (7) |
| 1. Sukodono | 6 | 2 | 8 | - | 2 | 18 |
| 2. Candiroti | 1 | 9 | - | - | - | 10 |
| 3. Trompo | - | 3 | 2 | 1 | - | 6 |
| 4. Jotang | 2 | - | - | - | - | 2 |
| 5. Tunggulrejo | - | - | 1 | 1 | 1 | 3 |
| 6. Sijeruk | 2 | 3 | - | 1 | - | 6 |
| 7. Jetis | 1 | 3 | 1 | 1 | - | 6 |
| 8. Bugangin | - | 4 | 5 | - | 4 | 14 |
| 9. Langenharjo | 3 | 2 | 3 | 1 | - | 14 |
| 10. Kalibuntu | 1 | 3 | 3 | - | - | 7 |
| 11. Kebondalem | 6 | 9 | 6 | - | 2 | 23 |
| 12. Ketapang | 4 | 7 | 3 | - | - | 14 |
| 13. Banyutowo | 5 | 6 | 4 | 5 | - | 20 |
| 14. Karang Sari | 3 | 5 | 1 | 1 | - | 10 |
| 15. Patukangan | 2 | 3 | 3 | 1 | - | 9 |
| 16. Pegulon | - | - | 2 | 3 | - | 5 |
| 17. Pekauman | - | 3 | 2 | 1 | - | 6 |
| 18. Ngilir | 3 | 1 | - | 1 | - | 5 |
| 19. Balok | - | 4 | 3 | - | - | 7 |
| 20. Bandengan | - | 4 | 2 | 3 | - | 9 |
| JUMLAH | 39 | 71 | 54 | 20 | 9 | 193 |

SUMBER DATA : DINAS SOSIAL KEC. KENDAL

LUAS LAHAN/SAWAH DIPERINCI PER KELURAHAN
 DI KECAMATAN KOTA KENDAL
 TAHUN : 1990
 (dalam Ha)

Tabel : 5.1

| KELURAHAN | 2X TANAM/ PERTAHUN | 1X TANAM/ PERTAHUN | JUMLAH |
|-------------------|-----------------------|-----------------------|---------|
| (1) | (2) | (3) | (4) |
| 1. Sukodono | 17,5 | 54,3 | 71,8 |
| 2. Candirototo | 27,1 | 29,6 | 56,7 |
| 3. Trompo | 51,0 | - | 51,0 |
| 4. Jotang | 67,7 | - | 67,7 |
| 5. Tunggulrejo | - | 32,3 | 32,3 |
| 6. Sijeruk | 75,1 | - | 75,1 |
| 7. Jetis | - | 44,3 | 44,3 |
| 8. Bugangin | 52,0 | - | 52,0 |
| 9. Langenharjo | 83,0 | 10,0 | 93,0 |
| 10. Kalibuntu wtn | 131,0 | - | 131,0 |
| 11. Kebondalem | 82,8 | - | 82,8 |
| 12. Ketapang | 95,0 | - | 95,0 |
| 13. Banyutowo | 201,0 | - | 201,0 |
| 14. Karangsari | 227,9 | - | 227,9 |
| 15. Patukangan | - | - | - |
| 16. Pegulon | - | - | - |
| 17. Pekauman | 21,9 | - | 21,9 |
| 18. Ngilir | 62,5 | - | 62,5 |
| 19. Balok | 86,0 | 27,2 | 113,2 |
| 20. Bandengan | 66,2 | - | 66,2 |
| JUMLAH | 1.347,7 | 197,7 | 1.545,4 |

Sumber data : Hasil Penelitian PODES SP '90

LUAS PANEN DAN PRODUKSI PADI DI PERINCI
PER KELURAHAN DI KEC. KOTA KENDAL
TAHUN ; 1990

Tabel : 5.2

| KELURAHAN | LUAS PANEN (HA) | PRODUKSI (TON) |
|---------------------|----------------------|---------------------|
| (1) | (2) | (3) |
| 1. Sukodono | 72 | 403 |
| 2. Candirotu | 57 | 319 |
| 3. Trompo | 57 | 445 |
| 4. Jotang | 68 | 530 |
| 5. Tunggulrejo | 32 | 179 |
| 6. Sijeruk | 59 | 425 |
| 7. Jetis | 44 | 246 |
| 8. Bugangin | 96 | 538 |
| 9. Langenharjo | 73 | 377 |
| 10. Kalibuntu wetan | 252 | 1.670 |
| 11. Kebondalem | 112 | 874 |
| 12. Ketapang | 190 | 1.482 |
| 13. Banyutowo | 346 | 2.699 |
| 14. Karang Sari | 454 | 3.541 |
| 15. Patukangan | - | - |
| 16. Pegulon | - | - |
| 17. Pekauman | - | - |
| 18. Ngilir | 125 | 975 |
| 19. Balok | 199 | 1.353 |
| 20. Bandengan | 132 | 898 |
| JUMLAH TH '90 | 2.368 | 16.954 |
| TH '89 | 2.320 | 17.304 |

Sumber Data : Mantri Tani Kec .Kota Kendal

PRODUKSI JAGUNG DAN POLOWIJO
DI KECAMATAN KOTA KENDAL
TAHUN : 1989-1990

Tabel : 5.3

| JENIS TANAMAN | 1989 | | 1990 | |
|------------------|-----------------|----------------|-----------------|----------------|
| | LUAS PANEN (Ha) | PRODUKSI (Ton) | LUAS PANEN (Ha) | PRODUKSI (Ton) |
| (1) | (2) | (3) | (4) | (5) |
| 1. Jagung | 51 | 177 | 49 | 169 |
| 2. Ketela pohon | 5 | 118 | 2 | 50 |
| 3. Ketela rambat | 13 | 12 | - | - |
| 4. Kacang hijau | 8 | 9 | 3 | 3 |

Sumber Data : Diperta Kec. Kota Kendal

PRODUKSI TANAMAN PERDAGANGAN
DI KECAMATAN KOTA KENDAL
TAHUN : 1988-1990

Tabel : 5.4

| T A H U N | KELAPA (Butir) | TEMPAKAU (Kwt) | KAPOK (Kg) |
|-----------|------------------|------------------|--------------|
| (1) | (2) | (3) | (4) |
| 1988 | 304.776 | 1.346 | 2.640 |
| 1989 | 318.322 | 689 | 2.250 |
| 1990 | 325.094 | 1.169 | 1.659 |

Sumber Data : Disbun Kec. Kota Kendal

PRODUKSI TAMBAK
DI KECAMATAN KOTA KENDAL
TAHUN : 1984 - 1990

Tabel : 5.5

| TAHUN | LUAS (Ha) | PEMILIK (Orang) | PRODUKSI (Kg) | | | |
|-------|--------------|--------------------|-----------------|---------|--------|---------|
| | | | BANDENG | UDANG | RUCAH | JUMLAH |
| (1) | (2) | (3) | (4) | (5) | (6) | (7) |
| 1984 | 396,8 | 193 | 213.476 | 51.960 | 40.350 | 305.786 |
| 1985 | 396,8 | 193 | 235.725 | 59.980 | 41.030 | 336.735 |
| 1986 | 394,3 | 196 | 198.805 | 54.425 | 28.980 | 282.210 |
| 1987 | 394,3 | 180 | 228.935 | 270.305 | 40.372 | 539.602 |
| 1988 | 394,3 | 180 | 154.155 | 185.242 | 18.405 | 357.802 |
| 1989 | 394,3 | 180 | 154.570 | 141.187 | 23.765 | 319.522 |
| 1990 | 405,2 | 183 | 149.800 | 179.195 | 17.290 | 336.285 |

Sumber data : Dinas Perikanan Kec. Kota Kendal

PRODUKSI PERIKANAN LAUT
DI TPI KECAMATAN KOTA KENDAL
TAHUN : 1985/86-1989/90

Tabel : 5.6

| TAHUN | IKAN | | UDANG | |
|-------|------------------|---------------|------------------|---------------|
| | PRODUKSI (KG) | NILAI (Rp) | PRODUKSI (KG) | NILAI (Rp) |
| (1) | (2) | (3) | (4) | (5) |
| 85/86 | 279.251 | 347.084.200 | 51.940 | 270.023.000 |
| 86/87 | 387.854 | 308.835.500 | 32.083 | 171.201.900 |
| 87/88 | 405.571 | 298.814.700 | 28.929 | 123.579.500 |
| 88/89 | 392.380 | 255.368.950 | 30.482 | 95.283.300 |
| 89/90 | 454.437 | 301.956.400 | 22.115 | 112.315.700 |

Sumber Data : Dinas Perikanan Kec. Kota Kendal

BANYAKNYA UNGGAS DIPERINCI PER KELURAHAN
 DI KECAMATAN KOTA KENDAL
 TAHUN : 1990

Tabel : 5.7

| KELURAHAN | AYAM KAMPUNG | AYAM RAS | ITIK | ITIK MANILA |
|-------------------|-----------------|-------------|-------|----------------|
| (1) | (2) | (3) | (4) | (5) |
| 1. Sukodono | 1.305 | - | 25 | 15 |
| 2. Candirototo | 3.812 | - | 82 | 43 |
| 3. Trompo | 1.255 | - | 240 | 8 |
| 4. Jotang | 1.565 | - | 170 | 20 |
| 5. Tunggulrejo | 225 | - | 20 | 7 |
| 6. Sijeruk | 2.225 | - | 10 | 15 |
| 7. Jetis | 1.255 | - | 160 | 9 |
| 8. Bugangin | 1.600 | - | 125 | 15 |
| 9. Langenharjo | 3.226 | 150 | 40 | 51 |
| 10. Kalibuntu wtn | 2.015 | - | 5 | 6 |
| 11. Kebondalem | 2.250 | 1.000 | 105 | 50 |
| 12. Ketapang | 3.410 | - | 145 | 31 |
| 13. Banyutowo | 1.450 | - | 825 | - |
| 14. Karangasari | 3.125 | - | 2.545 | 29 |
| 15. Patukangan | 664 | - | 14 | - |
| 16. Pegulon | 975 | - | - | 26 |
| 17. Pekauman | 1.754 | 27 | - | 16 |
| 18. Ngilir | 1.165 | - | 225 | 4 |
| 19. Balok | 982 | - | 327 | - |
| 20. Bandengan | 1.230 | - | 100 | 85 |
| JUMLAH TH'90 | 35.488 | 1.177 | 5.163 | 430 |
| TH'89 | 32.826 | 1.148 | 5.178 | 430 |

Sumber Data : Dinas Peternakan Kec. Kota Kendal

BANYAKNYA TERNAK BESAR DAN TERNAK KECIL
 DI KECAMATAN KOTA KENDAL
 TAHUN : 1990

Tabel : 5.8

| KELURAHAN | TERNAK BESAR | | | T. KECIL | | |
|-------------------|--------------|--------|-------|----------|-------|-----|
| | SAPI | KERBAU | KUDA | KAMB. | DOMBA | |
| (1) | (2) | (3) | (4) | (5) | (6) | |
| 1. Sukodono | - | - | 1 | 156 | 126 | |
| 2. Candirotro | 9 | 16 | 1 | 120 | 169 | |
| 3. Trompo | - | 9 | 6 | 25 | 17 | |
| 4. Jotang | - | 9 | - | 61 | 12 | |
| 5. Tunggulrejo | - | 8 | - | - | 8 | |
| 6. Sije ruk | - | - | 1 | 20 | 8 | |
| 7. Jetis | 8 | - | - | - | - | |
| 8. Bugangin | - | 5 | - | 24 | 24 | |
| 9. Langenharjo | - | 46 | - | 26 | 32 | |
| 10. Kalibuntu wt. | - | 26 | - | 21 | 34 | |
| 11. Kebondalem | - | 10 | 2 | 62 | 41 | |
| 12. Ketapang | 3 | 19 | - | 76 | 89 | |
| 13. Banyutowo | - | 62 | - | 146 | 27 | |
| 14. Karang Sari | - | 22 | - | 36 | 142 | |
| 15. Patukangan | - | - | - | 12 | 4 | |
| 16. Pegulon | - | - | - | 5 | - | |
| 17. Pekauman | - | - | - | 7 | 12 | |
| 18. Ngilir | - | - | 2 | 21 | 42 | |
| 19. Balok | - | 4 | - | 10 | 11 | |
| 20. Bandengan | - | - | - | 102 | 76 | |
| JUMLAH | TH'90 | 20 | 236 | 13 | 930 | 974 |
| | TH'89 | 20 | 263 | 13 | 855 | 852 |

Sumber Data : Dinas Peternakan Kec. Kota Kendal

HASIL PRODUKSI TERNAK DAN UNGGAS
DI KECAMATAN KOTA KENDAL
TAHUN : 1990

Tabel : 5.9

| KELURAHAN | DAGING # (Kg) | KULIT ! (Lbr) | TELOR ! (Btr) |
|---------------------|------------------|------------------|------------------|
| (1) | (2) | (3) | (4) |
| 1. Sukodono | 2.800 | - | 13.100 |
| 2. Candiroto | 2.100 | - | 36.500 |
| 3. Trompo | 1.300 | - | 22.000 |
| 4. Jotang | 1.350 | - | 28.000 |
| 5. Tunggulrejo | 1.250 | - | 11.500 |
| 6. Sijeruk | 3.000 | - | 26.100 |
| 7. Jetis | 1.900 | - | 20.000 |
| 8. Bugangin | 6.000 | - | 32.700 |
| 9. Langenharjo | 11.700 | - | 36.600 |
| 10. Kalibuntu wetan | 20.800 | 1.100 | 49.200 |
| 11. Kebondalem | 31.500 | 1.685 | 66.100 |
| 12. Ketapang | 3.950 | - | 89.900 |
| 13. Banyutowo | 2.900 | - | 73.800 |
| 14. Karang Sari | 10.150 | - | 116.000 |
| 15. Patukangan | 6.000 | - | 21.000 |
| 16. Pegulon | 37.200 | 1.450 | 40.900 |
| 17. Pekauman | 7.100 | - | 57.000 |
| 18. Ngilir | 18.900 | 96 | 71.100 |
| 19. Balok | 3.500 | - | 25.000 |
| 20. Bandengan | 3.200 | - | 36.900 |
| JUMLAH TH' 90 | 177.600 | 5.195 | 873.400 |
| TH' 89 | 171.540 | 3.995 | 927.800 |

Sumber Data : Dinas Peternakan Kec. Kota Kendal

POPULASI HEWAN BERDARAH PANAS
DI KECAMATAN KOTA KENDAL
TAHUN : 1990

Tabel : 5.10

| KELURAHAN | JENIS HEWAN | | |
|-------------------|-------------|--------|------|
| | ANJING | KUCING | KERA |
| (1) | (2) | (3) | (4) |
| 1. Sukodono | - | 48 | - |
| 2. Candioto | - | 32 | - |
| 3. Trompo | - | 34 | - |
| 4. Jotang | 2 | 32 | - |
| 5. Tunggulrejo | - | 31 | - |
| 6. Sijeruk | - | 62 | - |
| 7. Jetis | - | 43 | - |
| 8. Bugangin | 2 | 21 | - |
| 9. Langenharjo | 11 | 36 | 2 |
| 10. Kalibuntu wtn | 3 | 51 | 1 |
| 11. Kebondalem | 17 | 76 | 2 |
| 12. Ketapang | - | 56 | 1 |
| 13. Banyutowo | 1 | 43 | - |
| 14. Karangwari | 5 | 46 | 3 |
| 15. Patukangan | 19 | 52 | - |
| 16. Pegulon | 14 | 47 | 4 |
| 17. Pekauman | 11 | 43 | - |
| 18. Ngilir | 6 | 41 | 1 |
| 19. Balok | 2 | 22 | - |
| 20. Bandengan | 12 | 65 | 1 |
| JUMLAH | 105 | 882 | 15 |

Sumber Data : Dinas Peternakan Kec. Kota Kendal

KLOMPENCAPIR DIPERINCI MENURUT NAMA KELOMPOK
 NAMA KETUA DAN JUMLAH ANGGOTA/WARGA
 DI KECAMATAN KOTA KENDAL
 TAHUN : 1990

Tabel : 6.1

| KELURAHAN | NAMA KELOMPOK | NAMA K E T U A | ANGG GOTA |
|-------------------|------------------|-------------------|--------------|
| (1) | (2) | (3) | (4) |
| 1. Sukodono | Sukamaju | H. Machfudz | 21 |
| 2. Candirototo | Candiwarto | Superman Nur K | 24 |
| 3. Trompo | Ngudi kaweruh | Nasichun | 24 |
| 4. Jotang | Arum manis | Supardiyanto | 27 |
| 5. Tunggulrejo | Kencana | Suparto | 30 |
| 6. Sijeruk | Gesit | Djoko Sutrisno | 27 |
| 7. Jetis | Ngudi rahayu | Anwar Harjono | 35 |
| " | Kartiati | Mundjiah | 30 |
| 8. Bugangin | Mekar sari | Muna wi | 36 |
| 9. Langenharjo | Langensari | Supandi | 30 |
| 10. Kalibuntu wtn | Tunas muda | Asfiyak | 36 |
| 11. Kebondalem | Mekar sari | K a s w a n | 21 |
| 12. Ketapang | Tunas mekar | Madoen BA | 28 |
| 13. Banyutowo | Cempaka mulya | Kastolani | 30 |
| 14. Karang Sari | Karya sari | Soedjaman | 36 |
| 15. Patukangan | Harapa n | DRS. M. Ubaidi | 30 |
| 16. Pegulon | Kyai Gulu | Abd. Wanas BChk | 36 |
| 17. Pekauman | Nusa indah | C h o s i m | 36 |
| 18. Ngilir | Pelangi | Nasikhin | 30 |
| 19. B a l o k | Tunas harapan | DRS.Sinung NS | 30 |
| 20. Bandengan | Budi hayu | H a s y i m | 21 |
| J U M L A H | - | - | 618 |

Sumber data : Jupen Kec. Kota Kendal

BANYAKNYA KADER PANCASILA, KELOMPOK SIMULASI
 FASILITATOR DAN WARGA YANG DITATAR/PETATAR P4
 DI KECAMATAN KOTA KENDAL
 TAHUN : 1990

Tabel : 6.2

| KELURAHAN | KADER PS | KELOMPOK SIMULASI | FASILI- TATOR | PETA- TAR P4 |
|---------------------|-------------|----------------------|------------------|-----------------|
| (1) | (2) | (3) | (4) | (5) |
| 1. Sukodono/P | 24 | 8 | 12 | 374 |
| 2. Candiroto/P | 8 | 10 | 10 | 173 |
| 3. Trompo /P | 76 | 11 | 12 | 275 |
| 4. Jotang /P | 13 | 9 | 11 | 155 |
| 5. Tunggulrejjo/P | 20 | 7 | 10 | 174 |
| 6. Sijeruk /M | 20 | 10 | 15 | 383 |
| 7. Jetis /P | 10 | 6 | 13 | 237 |
| 8. Bugangin /M | 17 | 11 | 20 | 672 |
| 9. Langenharjo/U | 31 | 15 | 25 | 1.077 |
| 10. Kalibuntu wt./M | 10 | 8 | 9 | 1.459 |
| 11. Kebondalem /M | 36 | 26 | 24 | 2.127 |
| 12. Ketapang /M | 45 | 26 | 26 | 229 |
| 13. Banyutowo /P | 35 | 7 | 11 | 211 |
| 14. Karang Sari /M | 93 | 25 | 25 | 1.263 |
| 15. Patukangan /M | 16 | 12 | 10 | 717 |
| 16. Pegulon /U | 27 | 21 | 15 | 1.274 |
| 17. Pekauman /P | 10 | 10 | 10 | 223 |
| 18. Ngilir /P | 7 | 14 | 10 | 758 |
| 19. Balok /P | 11 | 5 | 5 | 187 |
| 20. Bandengan /P | 10 | 9 | 9 | 297 |
| JUMLAH | 519 | 250 | 272 | 12.265 |

Catatan : U - kelp. Utama
 M - kelp. Madiya
 P - kelp. Pratama

Sumber Data : Jupen Kec. Kota Kendal

BANYAKNYA PESAWAT RADIO, TELEVISI & TELEPON
 DIPERINCI PER KELURAHAN DI KECAMATAN KENDAL
 T A H U N : 1 9 9 0

Tabel : 6.3

| KELURAHAN | PESAWAT RADIO | TELEVISI | TELEPON |
|-----------------|------------------|----------|---------|
| (1) | (2) | (3) | (4) |
| 1. Sukodono | 81 | 62 | - |
| 2. Candirototo | 27 | 34 | - |
| 3. Trompo | 40 | 52 | - |
| 4. Jotang | 26 | 9 | - |
| 5. Tunggulrejo | 6 | 8 | - |
| 6. Sijeruk | 97 | 92 | 1 |
| 7. J e t i s | 12 | 23 | - |
| 8. Bugangin | 10 | 86 | 6 |
| 9. Langenharjo | 169 | 268 | 18 |
| 10. Kalibuntu | 58 | 63 | 3 |
| 11. Kebondalem | 102 | 261 | 17 |
| 12. Ketapang | 78 | 98 | 4 |
| 13. Banyutowo | 82 | 62 | - |
| 14. Karang Sari | 79 | 161 | 6 |
| 15. Patukangan | 157 | 157 | 24 |
| 16. Pegulon | 165 | 199 | 63 |
| 17. Pekauman | 135 | 120 | 24 |
| 18. Ngilir | 34 | 86 | 7 |
| 19. B a l o k | 49 | 48 | - |
| 20. Bandengan | 80 | 108 | 1 |
| JUMLAH | 1.461 | 1.997 | 173 |

SUMBER DATA : LAPORAN KELURAHAN / DESA

BANYAKNYA SARANA ANGKUTAN DARAT JENIS KENDARAAN
BERMOTOR DIPERINCI PER KELURAHAN DI KEC.KENDAL
T A H U N : 1 9 9 0

Tabel : 6.4

| # | KELURAHAN | KENDARAAN BERMOTOR | | | | |
|-----|--------------|--------------------|-----|------|------------------|-----------------|
| | | OPLET / COLT | BIS | TRUK | MOBIL PRIBADI | SEPEDA MOTOR |
| | (1) | (2) | (3) | (4) | (5) | (6) |
| 1. | Sakodono | 2 | - | - | - | 24 |
| 2. | Candiroto | - | - | - | - | 44 |
| 3. | Trompo | 1 | - | - | - | 16 |
| 4. | Jotang | - | - | - | - | 21 |
| 5. | Tunggulrejo | - | - | - | - | 29 |
| 6. | Sijeruk | 3 | 4 | - | 1 | 41 |
| 7. | J e t i s | 1 | 1 | - | - | 25 |
| 8. | Bugangin | 1 | - | - | 3 | 30 |
| 9. | Langenharjo | 5 | 5 | 5 | 10 | 138 |
| 10. | Kalibuntu wt | 1 | - | 2 | 7 | 41 |
| 11. | Kebondalem | 9 | 2 | 2 | 8 | 129 |
| 12. | Ketapang | 16 | 7 | 5 | 10 | 67 |
| 13. | Banyutowo | 2 | - | - | - | 51 |
| 14. | Karangsari | 4 | - | 13 | 6 | 59 |
| 15. | Patukangan | 7 | - | 3 | 5 | 54 |
| 16. | Pegulon | 15 | - | 11 | 24 | 178 |
| 17. | Pekauman | 10 | - | 11 | 26 | 20 |
| 18. | Ngilir | 5 | - | - | - | 16 |
| 19. | B a l o k | - | - | - | 1 | 16 |
| 20. | Bandengan | 6 | 1 | 3 | 1 | 10 |
| # | JUMLAH | 87 | 15 | 55 | 107 | 1009 |

SUMBER DATA : STATISTIK KECAMATAN KOTA KENDAL

BANYAKNYA SARANA ANGKUTAN DARAT JENIS KENDARAAN
TAK BERMOTOR DIPERINCI PER - KELURAHAN
DI KECAMATAN : KOTA KENDAL
TAHUN : 1990

Tabel : 6.5

| KELURAHAN | KENDARAAN TAK BERMOTOR | | | |
|-----------------|------------------------|-------------------|--------------|------------|
| | DOKAR / ANDONG | GEROBAK DORONG | SEPEDA | BECAK |
| | (1) | (2) | (3) | (4) |
| 1. Sukodono | 1 | 9 | 168 | 54 |
| 2. Candiroto | 1 | 4 | 232 | 7 |
| 3. Trompo | 6 | - | 160 | 31 |
| 4. Jotang | - | 4 | 324 | 36 |
| 5. Tunggulrejo | - | - | 46 | 1 |
| 6. Sijeruk | 1 | 1 | 275 | 25 |
| 7. J e t i s | - | - | 43 | 33 |
| 8. Bugangin | - | - | 45 | 4 |
| 9. Langenharjo | - | - | 270 | 10 |
| 10. Kalibuntu | - | 2 | 118 | 29 |
| 11. Kebondalem | 2 | - | 305 | 64 |
| 12. Ketapang | - | 3 | 85 | 29 |
| 13. Banyutowo | - | - | 265 | 21 |
| 14. Karang Sari | - | - | 115 | 10 |
| 15. Patukangan | - | - | 117 | 11 |
| 16. Pegulon | - | 2 | 240 | 2 |
| 17. Pekauman | - | - | 39 | 6 |
| 18. Ngilir | 2 | - | 132 | 25 |
| 19. B a l o k | 1 | - | 73 | 5 |
| 20. Bandengan | 3 | - | 82 | 10 |
| JUMLAH | 15 | 26 | 3.134 | 403 |

SUMBER DATA : STATISTIK KECAMATAN KOTA KENDAL

PANJANG JALAN KECAMATAN KOTA KENDAL
TAHUN ; 1990

Tabel : 6.6

| K E A D A A N | PANJANG JALAN (Km) |
|----------------------------|--------------------|
| (1) | (2) |
| I JENIS PERMUKAAN : | |
| a. Aspal | 75,50 |
| b. Kerikil | 0,60 |
| c. Tanah | 0,50 |
| Jumlah : | 76,60 |
| II KONDISI JALAN : | |
| a. Baik | 31,1 |
| b. Sedang | 19,41 |
| c. R u s a k | 20,78 |
| d. Rusak berat | 5,10 |
| Jumlah : | 76,60 |
| III KELAS JALAN : | |
| a. Kelas I | - |
| b. Kelas II | 3,80 |
| c. Kelas III | 9,50 |
| d. Kelas III A | 2,40 |
| e. Kelas IV | 9,60 |
| f. Kelas V | 51,30 |
| Jumlah : | 76,60 |
| Jalan Desa | 9,90 |

Sumber Data : Kantor DPU kab. Kendal

BANYAKNYA AIR MINUM YANG SUDAH DISALURKAN
DARI PDAM SE KEC. KOTA KENDAL
TAHUN ; 1990

Tabel : 7.1

| TEMPAT PENYALURAN | BANYAKNYA (M ³) | NILAINYA (000 Rp) |
|---|---------------------------------|------------------------|
| (1) | (2) | (3) |
| 1. Rumah tempat tinggal | 602.736 | 117.163 |
| 2. Hotel/Obyek wisata | 1.440 | 630 |
| 3. Badan-badan sosial/ Rumah sakit, tempat tempat ibadah dsbnya | 23.568 | 5.321 |
| 4. U m u m | 17.160 | 2.085 |
| 5. Perusahaan seperti- toko, industri dan sebagainya | 21.274 | 11.754 |
| 6. Instansi Pemerintah/ Sipil | 32.880 | 12.769 |
| 7. Lain-lain/ ABRI | 34.992 | 11.880 |
| JUMLAH TAHUN 1990 | 734.050 | 161.602 |
| 1989 | 937.344 | 191.319 |
| 1988 | 665.408 | 132.771 |

SUMBER DATA : BUKU KAB. DALAM ANGKA 1990