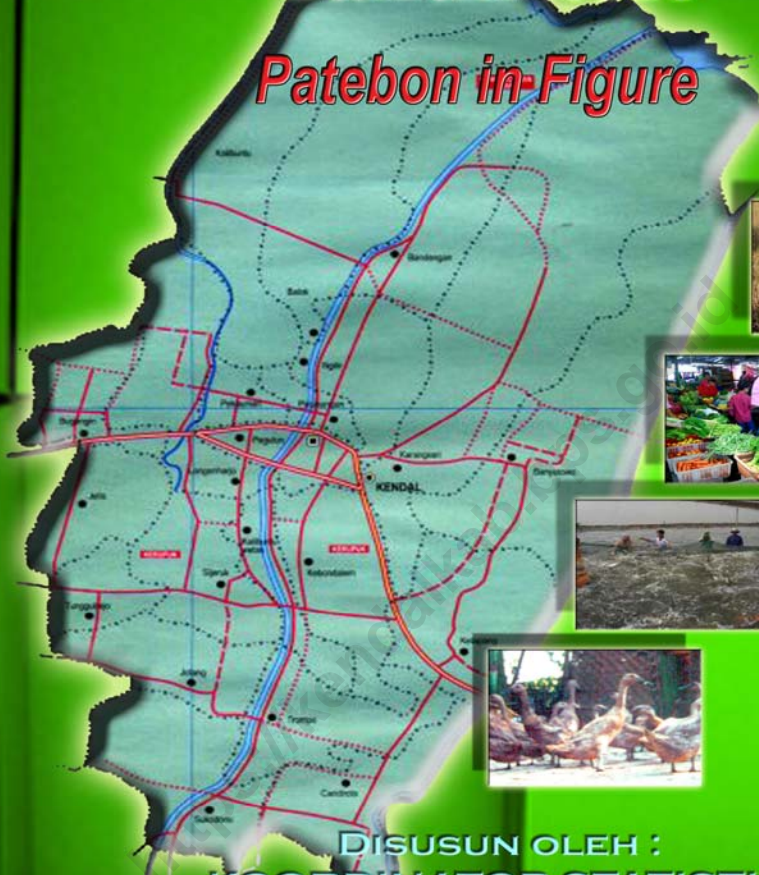


KECAMATAN PATEBON DALAM ANGKA Tahun 2010

Patebon in-Figure



DISUSUN OLEH :
KOORDINATOR STATISTIK
KECAMATAN PATEBON



Badan Pusat Statistik
Kabupaten Kendal

KATA SAMBUTAN

Assalamu'alaikum Wr. Wb.

Dengan memanjatkan puji syukur kehadiran Tuhan Yang Maha Esa dan ucapan terima kasih yang tak terhingga atas terbitnya buku “*KECAMATAN PATEBON DALAM ANGKA TAHUN 2010*” yang dikeluarkan oleh Koordinator Statistik Kecamatan Patebon.

Buku ini merupakan sumber data dan informasi data terutama bagi penyusun perencanaan yang akurat dan komprehensif, dimana perencanaan merupakan salah satu fungsi manajemen yang sangat memerlukan dukungan data yang benar dan akurat.

Saya minta kepada segenap jajaran aparat pemerintah dan segenap komponen masyarakat Kecamatan Patebon, hendaknya buku ini dapat dijadikan sumber data dan informasi dalam pelaksanaan tugas baik di bidang pemerintahan, pembangunan, maupun kemasyarakatan di era globalisasi dan reformasi ini.

Semoga buku ini benar-benar dapat dimanfaatkan oleh semua pihak dalam rangka lebih memacu perkembangan di Kecamatan Patebon.

Wassalamu'alaikum Wr. Wb.

Patebon, Juni 2011.

Camat Patebon

Dra. ENDAH ISPRYANDINI

Penata Tk. I

NIP. 19650312 198603 2 010

KATA PENGANTAR

Berkat rahmat Tuhan Yang Maha Esa, publikasi “*KECAMATAN PATEBON DALAM ANGKA TAHUN 2010*” dapat tersaji. Publikasi ini merupakan publikasi yang diterbitkan setiap tahun secara berkesinambungan.

Mengingat keterbatasan kami, maka dalam penyajian ini mungkin belum memenuhi harapan bagi para konsumen data dikarenakan masih banyak kekurangannya. Namun demikian, kami sangat gembira karena dukungan dari berbagai pihak baik berupa data maupun informasi yang bisa memberikan gambaran yang sebenarnya.

Selanjutnya kami mengharapkan saran dan kritik berbagai pihak yang bersifat membangun guna kesempurnaan publikasi yang akan datang.

Penghargaan dan ucapan terima kasih kami sampaikan kepada:

1. Yang Terhormat Ibu Camat Patebon
2. Yang Terhormat Bapak Kepala Dinas/Instansi di Kecamatan Patebon

Semoga publikasi ini ada manfaatnya.

Patebon, Juni 2011.
Koordinator Statistik Kecamatan
Patebon

CHAIRU ROZIKIN
NIP. 19710405 199403 1 004

DAFTAR ISI

Sambutan Camat Patebon	i
Kata Pengantar	ii
Daftar isi	iii
Daftar Grafik	vi
Letak Geografis	vii
Peta Wilayah Kabupaten Kendal	viii
Peta Wilayah Kecamatan Patebon	ix
BAB I GEOGRAFIS	1
Tabel 1.1 Luas Wilayah Dirinci Menurut Desa	2
Tabel 1.2 Jarak Desa ke Ibukota Kecamatan	3
Tabel 1.3 Luas Wilayah Dirinci Menurut Penggunaannya	4
Tabel 1.4 Luas Tanah Sawah Menurut Jenis Pengairannya	6
Tabel 1.5 Luas Tanah Kering Menurut Jenisnya	8
Tabel 1.6 Banyaknya Hari Hujan	11
Tabel 1.7 Banyaknya Curah Hujan	12
BAB II PEMERINTAHAN	13
Tabel 2.1 Banyaknya Dusun/Dukuh, Rukun Warga, dan Rukun Tetangga	14
Tabel 2.2 Banyaknya Balai Desa Dan Kantor Desa	15
Tabel 2.3 Banyaknya Perangkat Desa	16
Tabel 2.4 Banyaknya Surat Pemberitahuan Pajak Terdaftar	20
Tabel 2.5 Pemasukan Pajak Bumi dan Bangunan	21
BAB III PENDUDUK	22
Tabel 3.1 Banyaknya Rumah Tangga dan Bangunan Tempat Tinggal	23
Tabel 3.2 Kepadatan Rumah Tangga	24
Tabel 3.3 Banyaknya Bangunan Tempat Tinggal Penduduk	25
Tabel 3.4 Banyaknya Penduduk Dirinci Menurut Jenis	

	Kelamin	26
Tabel 3.5	Kepadatan Penduduk Dirinci Per Desa	27
Tabel 3.6	Sex Ratio Penduduk Laki-laki Terhadap Perempuan	28
Tabel 3.7	Perkembangan Penduduk Per Tahun	29
Tabel 3.8	Banyaknya Penduduk Warga Negara Asing	30
Tabel 3.9	Banyaknya Penduduk Menurut Kelompok Umur dan Jenis Kelamin	31
Tabel 3.10	Banyaknya Penduduk Menurut Kelompok Umur dan Jenis Kelamin Per Desa	33
Tabel 3.11	Banyaknya Penduduk Umur 5-6,7-12, 13-15...	46
Tabel 3.12	Banyaknya Mutasi penduduk	47
Tabel 3.13	Banyaknya Penduduk Di atas 5 Tahun Dirinci Menurut Pendidikan	48
Tabel 3.14	Banyaknya Penduduk 10 Tahun Ke Atas Dirinci Menurut Mata Pencaharian	50
Tabel 3.15	Banyaknya PUS Menurut Kelompok Umur	54
Tabel 3.16	Banyaknya PUS Bukan Akseptor KB Aktif	55
Tabel 3.17	Banyaknya PUS Akseptor KB Aktif	56
BAB. IV	SOSIAL	58
Tabel 4.1	Banyaknya Keluarga Menurut Tahapan	59
Tabel 4.2	Banyaknya Pemeluk Agama	60
Tabel 4.3	Banyaknya Tempat Ibadah	61
Tabel 4.4	Peserta Calon Jamaah Haji	62
Tabel 4.5	Banyaknya Ulama, Mubaligh, dan Khotib	63
Tabel 4.6	Banyaknya Nikah, Talak, Cerai dan Rujuk	64
Tabel 4.7	Banyaknya Sekolah TK, Murid, dan Guru	65
Tabel 4.8	Banyaknya Sekolah Dasar Negeri, Murid, dan Guru	66
Tabel 4.9	Banyaknya Sekolah Dasar Swasta, Murid, dan Guru	67
Tabel 4.10	Banyaknya Madrasah Ibtidaiyah, Murid, dan Guru	68
Tabel 4.11	Banyaknya Sekolah Lanjutan Pertama Negeri, Murid, dan Guru	69
Tabel 4.12	Banyaknya Sekolah Lanjutan Pertama Swasta, Murid dan Guru	70
Tabel 4.13	Banyaknya Madrasah Tsanawiyah, Murid,	71

	dan Guru	
Tabel 4.14	Banyaknya Sekolah Lanjutan Atas Negeri, Murid Dan Guru	72
Tabel 4.15	Banyaknya Sekolah Lanjutan Atas Swasta, Murid Dan Guru	73
Tabel 4.16	Banyaknya Dokter, tenaga medis , Bidan, Dukun Bayi, Juru sunat	74
Tabel 4.17	Banyaknya Fasilitas Kesehatan	75
Tabel 4.18	Banyaknya Sarana Air Bersih	77
Tabel 4.19	Banyaknya Jamban Umum, Inpres Dan Swadaya	78
Tabel 4.20	Banyaknya Penderita Cacat	79
Tabel 4.21	Banyaknya Anak Terlantar, Anak Nakal, Anak Jalanan, WTS Dan Waria	80
Tabel 4.22	Banyaknya Lapangan Olahraga	81
BAB V	PERTANIAN	82
Tabel 5.1	Luas Panen Dan Produksi Padi Sawah Dan Gogo	83
Tabel 5.2	Luas Panen Dan Produksi Padi Dan Jagung	84
Tabel 5.3	Produksi Tanaman Perdagangan	85
Tabel 5.4	Produksi Ikan	86
Tabel 5.5	Banyaknya Unggas	87
Tabel 5.6	Produksi Telur Unggas	89
Tabel 5.7	Banyaknya Ternak	90
BAB IV	PERHUBUNGAN	92
Tabel 6.1	Banyaknya Sarana Angkutan Darat Kendaraan Bermotor	93
Tabel 6.2	Banyaknya Sarana Angkutan Darat Kendaraan Tidak Bermotor	94
Tabel 6.3	Jenis Permukaan, Kondisi, dan Kelas Jalan..	95
Tabel 6.4	Banyaknya Jembatan Desa	96
Tabel 6.5	Banyaknya Televisi, Radio, Listrik, PLN dan Telepon	97

DAFTAR GRAFIK

Grafik 1	Luas Wilayah Dirinci Menurut Penggunaan	5
Grafik 2	Banyaknya Penduduk Menurut Kelompok Umur dan Jenis Kelamin	32

<https://kendalkab.bps.go.id>

LETAK GEOGRAFIS

1. Kecamatan Kota Kendal terletak dalam:

Kabupaten : Kendal
Propinsi : Jawa Tengah

2. Batas-batas wilayah:

Sebelah utara : Laut Jawa
Sebelah selatan : Kecamatan Pegandon
Sebelah barat : Kecamatan Cepiring
Sebelah timur : Kecamatan Kota Kendal

3. Jarak dari Ibukota Kota Kendal ke beberapa kota:

Kota Propinsi Jawa Tengah : 34 Km
Kota Kabupaten Kendal : 5 Km
Kota Kecamatan Cepiring : 1 Km
Kota Kecamatan Pegandon : 1 Km

4. Ketinggian tanah:

Rata-rata ketinggian tanah : ± 5 meter dpl

PETA KABUPATEN KENDAL



BAB I

.....GEOGRAFIS

<https://kendalkab.bps.go.id>

Kecamatan Dalam Angka

2010

BAB. I GEOGRAFIS

Kecamatan Patebon merupakan satu dari 20 kecamatan di Kabupaten Kendal Propinsi Jawa Tengah, dengan wilayah sebelah utara berbatasan dengan Laut Jawa, sebelah selatan berbatasan dengan Kecamatan Pegandon, sebelah timur berbatasan dengan Kecamatan Kota Kendal dan sebelah barat berbatasan dengan Kecamatan Cepiring, dengan ketinggian tanah rata-rata 5 m dpl.

Luas wilayah Kecamatan Patebon mencapai 44,30 Km², yang sebagian besar digunakan sebagai lahan pertanian (tanah sawah, tanah tegalan & hutan) yaitu mencapai 50,59 % dan sisanya 49,41 % digunakan untuk pekarangan (lahan untuk bangunan dan halaman sekitar), dan lain-lain.

Rata – rata curah hujan di wilayah Kecamatan Patebon tahun 2010 sekitar 169 mm dengan rata – rata hari hujan adalah 9 hari.

TABEL : 1.1

**Luas Wilayah Kecamatan Patebon
Dirinci Menurut Desa
Tahun : 2010**

Desa	Luas (Km-2)	Persentase (%)
(1)	(2)	(3)
01. L a n j i	1.43	3.23
02. Donosari	1.52	3.43
03. Margosari	1.29	2.91
04. Bulugede	2.26	5.10
05. Tambakrejo	1.86	4.20
06. Kebonharjo	2.14	4.83
07. Purwosari	0.98	2.21
08. Jambearum	1.98	4.47
09. Purwokerto	1.27	2.87
10. Sukolilan	1.21	2.73
11. Bangunrejo	1.09	2.46
12. Kumpulrejo	1.19	2.69
13. Magersari	0.30	0.86
14. Wonosari	8.05	18.17
15. Kartikajaya	3.32	7.49
16. Bangunsari	2.54	5.73
17. Pidodowetan	6.66	15.03
18. Pidodokulon	5.22	11.78
Jumlah	44.30	100

Sumber data : Kantor Kecamatan Patebon

Catatan :

TABEL : 1.2

**Jarak Desa Ke Ibu Kota Kecamatan
Kecamatan Patebon
Tahun : 2010**

Desa	Jarak (Km)
(1)	(2)
01. L a n j i	3.70
02. Donosari	3.30
03. Margosari	2.80
04. Bulugede	3.80
05. Tambakrejo	2.60
06. Kebonharjo	1.10
07. Purwosari	2.40
08. Jambearum	0.00
09. Purwokerto	1.00
10. Sukolilan	1.00
11. Bangunrejo	2.10
12. Kumpulrejo	3.20
13. Magersari	4.10
14. Wonosari	4.00
15. Kartikajaya	9.00
16. Bangunsari	8.60
17. Pidodowetan	8.80
18. Pidodokulon	9.20

Sumber data : Kantor Kecamatan Patebon

Catatan :

TABEL : 1.3

**Luas Wilayah Kecamatan Patebon
Dirinci Menurut Penggunaan
Tahun : 2010**

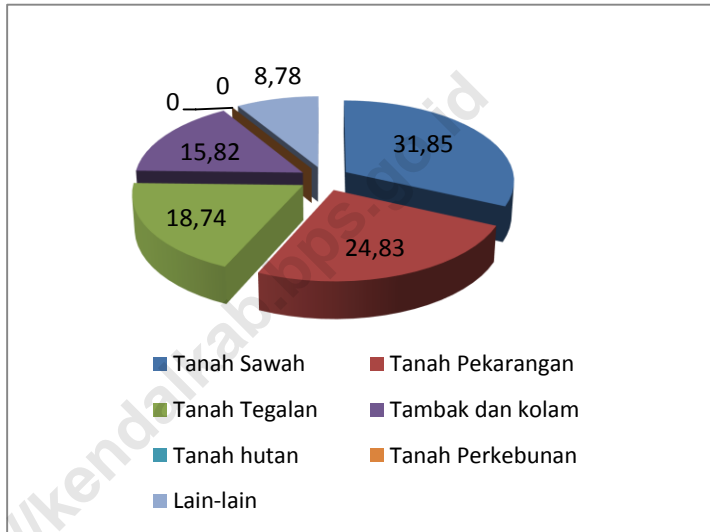
Jenis Penggunaan	Luas (Km-2)	Persentase (%)
(1)	(2)	(3)
01. Tanah Sawah	14.11	31.85
02. Tanah Pekarangan	11.00	24.83
03. Tanah Tegalan	8.30	18.74
04. Tambak dan Kolam	7.01	15.82
05. Hutan	0.00	0.00
06. Perkebunan	0.00	0.00
07. Lain-lain	3.89	8.78
Jumlah	44.30	100.00

Sumber data : Statistik Kecamatan Patebon

Catatan :

GRAFIK : 1

**Luas Wilayah Kecamatan Patebon
Dirinci Menurut Penggunaan
Tahun : 2010**



Sumber data : Statistik Kecamatan Patebon

Catatan :

TABEL : 1.4**Luas Tanah Sawah Menurut Jenis Pengairannya
Kecamatan Patebon Tahun : 2010**

Desa	Teknis (Ha)	Setengah Teknis (Ha)	Non Teknis (Ha)
(1)	(2)	(3)	(4)
01. L a n j i	76.30	0.00	0.00
02. Donosari	106.00	0.00	0.00
03. Margosari	81.00	0.00	0.00
04. Bulugede	142.38	6.90	0.00
05. Tambakrejo	106.00	0.00	0.00
06. Kebonharjo	64.00	0.00	0.00
07. Purwosari	47.20	0.00	0.00
08. Jambearum	97.80	0.00	0.00
09. Purwokerto	21.46	0.00	0.00
10. Sukolilan	80.915	0.00	0.00
11. Bangunrejo	81.55	0.00	0.00
12. Kumpulrejo	58.00	0.00	0.00
13. Magersari	2.30	0.00	0.00
14. Wonosari	106.00	69.01	0.00
15. Kartikajaya	0.00	0.00	0.00
16. Bangunsari	0.00	0.00	0.00
17. Pidodowetan	125.00	0.00	0.00
18. Pidodokulon	137.00	0.00	0.00
Jumlah 2010	1.335,20	69,01	0
2009	1.335,20	0	0
2008	1.335,20	0	0

Sumber data : Monografi Desa**Catatan :**

TABEL : 1.4 (Lanjutan)**Luas Tanah Sawah Menurut Jenis Pengairannya
Kecamatan Patebon****Tahun : 2010**

Desa	Tadah Hujan Diusahakan (Ha)	Jumlah (Ha)
(1)	(5)	(6)
01. L a n j i	0	76.30
02. Donosari	0	106.00
03. Margosari	0	81.00
04. Bulugede	0	149.28
05. Tambakrejo	0	106.00
06. Kebonharjo	0	64.00
07. Purwosari	0	47.20
08. Jambearum	0	97.80
09. Purwokerto	0	21.46
10. Sukolilan	0	80.915
11. Bangunrejo	0	81.55
12. Kumpulrejo	0	58.00
13. Magersari	0	2.30
14. Wonosari	0	175.01
15. Kartikajaya	0	0.00
16. Bangunsari	0.00	0.00
17. Pidodowetan	0.00	125.00
18. Pidodokulon	0.00	137.00
Jumlah 2010	0.00	1,408.815
2009	0.00	1,411.000
2008	0.00	1,411.000

Sumber data : Monografi Desa**Catatan:**

TABEL : 1.5

**Luas Tanah Kering Dirinci Menurut Jenisnya
Kecamatan Patebon
Tahun : 2010**

Desa	Peka- rangan (Ha)	Tega- lan (Ha)	Tam- bak (Ha)	Pengemb alaan (Ha)
(1)	(1)	(2)	(3)	(4)
01. L a n j i	34.74	2.70	0.00	0.00
02. Donosari	33.98	0.00	0.00	0.00
03. Margosari	38.79	3.70	0.00	0.00
04. Bulugede	52.30	0.00	0.00	0.00
05. Tambakrejo	58.42	8.85	0.00	0.00
06. Kebonharjo	116.68	1.77	0.00	0.00
07. Purwosari	42.20	4.00	0.00	0.00
08. Jambearum	77.40	5.40	0.00	0.00
09. Purwokerto	78.43	17.92	0.00	0.00
10. Sukolilan	25.88	5.57	0.00	0.00
11. Bangunrejo	21.76	0.00	0.00	0.00
12. Kumpulrejo	52.62	1.80	0.00	0.00
13. Magersari	11.93	11.90	0.00	0.00
14. Wonosari	86.60	222.95	232.87	0.00
15. Kartikajaya	36.80	174.24	76.00	0.00
16. Bangunsari	64.51	169.00	0.00	0.00
17. Pidodowetan	156.80	138.80	230.86	0.00
18. Pidodokulon	135.50	61.81	140.94	0.00
Jumlah 2010	1,282.140	830.41	680.67	0.00
2009	1,099.640	830.17	700.67	0
2008	1,099.640	830.17	700.67	0.00

Sumber data : Monografi Desa

Catatan:

TABEL : 1.5 (Lanjutan)**Luas Tanah Kering Dirinci Menurut Jenisnya
Kecamatan Patebon****Tahun : 2010**

Desa	Kolam (Ha)	Hutan	
		Rakyat (Ha)	Negara (Ha)
(1)	(6)	(7)	(8)
01. L a n j i	0.00	0.00	682,4
02. Donosari	0.00	0.00	568,3
03. Margosari	0.00	0.00	0
04. Bulugede	0.00	0.00	0
05. Tambakrejo	0.00	0.00	0
06. Kebonharjo	0.00	0.00	0
07. Purwosari	0.00	0.00	0
08. Jambearum	0.00	0.00	0
09. Purwokerto	0.00	0.00	0
10. Sukolilan	0.00	0.00	0
11. Bangunrejo	0.00	0.00	0
12. Kumpulrejo	0.00	0.00	0
13. Magersari	0.00	0.00	0
14. Wonosari	0.00	0.00	0
15. Kartikajaya	0.00	0.00	0
16. Bangunsari	0.00	0.00	0
17. Pidodowetan	0.00	0.00	0
18. Pidodokulon	0.00	0.00	0
Jumlah 2010	0.00	0.00	0.00
2009	0.00	0.00	0.00
2008	0.00	0.00	0.00

Sumber data : Monografi Desa**Catatan :**

TABEL : 1.5 (Lanjutan)

**Luas Tanah Kering Dirinci Menurut Jenisnya
Kecamatan Patebon**

Tahun 2010

Desa	Perkebunan		Lain- lain	Jumlah	
	Negara (Ha)	Rakyat (Ha)			
(1)	(9)	(10)	(11)	(12)	
01. L a n j i	0.00	0.00	28.80	65.94	
02. Donosari	0.00	0.00	12.42	46.40	
03. Margosari	0.00	0.00	5.93	48.42	
04. Bulugede	0.00	0.00	24.02	76.32	
05. Tambakrejo	0.00	0.00	12.90	79.90	
06. Kebonharjo	0.00	0.00	31.35	147.80	
07. Purwosari	0.00	0.00	4.70	50.90	
08. Jambearum	0.00	0.00	17.10	97.70	
09. Purwokerto	0.00	0.00	12.43	108.78	
10. Sukolilan	0.00	0.00	8.55	40.00	
11. Bangunrejo	0.00	0.00	6.04	27.80	
12. Kumpulrejo	0.00	0.00	6.38	60.80	
13. Magersari	0.00	0.00	3.60	27.43	
14. Wonosari	0.00	0.00	87.07	629.49	
15. Kartikajaya	0.00	0.00	44.45	331.49	
16. Bangunsari	0.00	0.00	20.79	254.30	
17. Pidodowetan	0.00	0.00	14.94	541.40	
18. Pidodokulon	0.00	0.00	46.75	385.00	
Jumlah	2010	0.00	0.00	388.22	3,019.87
	2009	0.00	0.00	388.63	3,019.11
	2008	0.00	0.00	388.63	3,019.11

Sumber data : Monografi Desa

Catatan:

TABEL : 1.6**Banyaknya Hari Hujan
Kecamatan Patebon***Tahun : 2007 - 2010*

Bulan	2007	2008	2009	2010
(1)	(2)	(3)	(4)	(5)
01. Januari	7	10	17	13
02. Pebruari	16	23	18	6
03. Maret	11	11	7	9
04. April	11	8	7	6
05. Mei	7	4	9	11
06. Juni	7	5	5	5
07. Juli	1	0	1	4
08. Agustus	2	1	1	6
09. September	0	0	2	10
10. Oktober	7	7	3	18
11. Nopember	10	16	5	8
12. Desember	17	18	4	15
Jumlah	96	97	79	111
Rata-rata	8	8	7	9

Sumber Data : Stasiun UPTD Pengairan Kecamatan Patebon
Catatan :

TABEL : 1.7**Banyaknya Curah Hujan
Kecamatan Patebon****Tahun : 2007 - 2010**

Bulan	2007	2008	2009	2010
(1)	(2)	(3)	(4)	(5)
01. Januari	110	238	245	231
02. Pebruari	224	897	376	169
03. Maret	261	108	57	177
04. April	252	61	64	73
05. Mei	58	69	67	208
06. Juni	79	26	102	136
07. Juli	25	0	26	18
08. Agustus	49	6	26	107
09. September	0	11	20	225
10. Oktober	54	151	16	232
11. Nopember	66	82	34	141
12. Desember	248	218	78	313
Jumlah	1.426	1.867	1.111	2.030
Rata-rata	119	156	93	169

Sumber Data : Stasiun UPTD Pengairan Kecamatan Patebon**Catatan :**

BAB II

.....PEMERINTAHAN

Kecamatan Dalam Angka

2010

BAB. II PEMERINTAHAN

Kecamatan Patebon terdiri dari 18 Desa, dengan jumlah Dusun/dukuh sebanyak 77 dusun. Jumlah Rukun Warga sebanyak 83 RW dan jumlah Rukun Tetangga sebanyak 419 RT

Banyaknya Surat Pemberitahuan Pajak Terdaftar pada tahun 2010 sebanyak 22.197 orang, mengalami kenaikan sebesar 0,66 persen dibanding tahun 2009 dengan Baku PBB sebesar RP. 1.178.155,69- dan realisasi penerimaan PBB sebesar RP. 853.333,34,- atau sebesar 72,91 persen dari Baku PBB.

TABEL : 2.1

**Banyaknya Dusun/Dukuh, Rukun Warga Dan Rukun Tetangga
Kecamatan Patebon
Tahun : 2010**

Desa	Dusun/ Dukuh	Rukun Warga	Rukun Tetangga	
(1)	(2)	(3)	(4)	
01. L a n j i	4	4	23	
02. Donosari	2	4	18	
03. Margosari	5	5	17	
04. Bulugede	6	6	31	
05. Tambakrejo	5	4	23	
06. Kebonharjo	8	8	42	
07. Purwosari	5	5	26	
08. Jambearum	4	6	29	
09. Purwokerto	4	10	35	
10. Sukolilan	2	2	13	
11. Bangunrejo	2	2	8	
12. Kumpulrejo	8	4	28	
13. Magersari	1	2	10	
14. Wonosari	7	7	34	
15. Kartikajaya	3	3	13	
16. Bangunsari	2	2	12	
17. Pidodowetan	3	3	29	
18. Pidodokulon	6	6	28	
Jumlah	2010	77	83	419
	2009	77	83	418
	2008	77	83	415

Sumber data : Kantor Kecamatan Patebon

Catatan :

TABEL : 2.2.

**Banyaknya Balai Desa Dan Kantor Desa
Kecamatan Patebon
Tahun : 2010**

Desa	Balai Desa	Kantor Desa
(1)	(2)	(3)
01. L a n j i	1	1
02. Donosari	1	1
03. Margosari	1	1
04. Bulugede	1	1
05. Tambakrejo	1	1
06. Kebonharjo	1	1
07. Purwosari	1	1
08. Jambearum	1	1
09. Purwokerto	1	1
10. Sukolilan	1	1
11. Bangunrejo	1	1
12. Kumpulrejo	1	1
13. Magersari	1	1
14. Wonosari	1	1
15. Kartikajaya	1	1
16. Bangunsari	1	1
17. Pidodowetan	1	1
18. Pidodokulon	1	1
Jumlah	18	18

Sumber data : Kantor Kecamatan Patebon

Catatan :

TABEL : 2.3

**Banyaknya Perangkat Desa
Kecamatan Patebon
Tahun : 2010**

Desa	Kepala Kelurahan		Sekre-Taris Desa		Kaur Umum		Bekel	
	L	P	L	P	L	P	L	P
(1)	(2)	(3)	(4)	(5)	(6)	(7)	(8)	(9)
01. L a n j i	0	1	1	0	1	0	1	0
02. Donosari	1	0	1	0	1	0	0	0
03. Margosari	1	0	1	0	1	0	1	0
04. Bulugede	1	0	1	0	1	0	1	0
05. Tambakrejo	1	0	1	0	1	0	0	1
06. Kebonharjo	0	1	1	0	1	0	1	0
07. Purwosari	0	1	1	0	1	0	1	0
08. Jambearum	1	0	1	0	1	0	1	0
09. Purwokerto	1	0	1	0	1	0	1	0
10. Sukolilan	1	0	1	0	1	0	1	0
11. Bangunrejo	1	0	1	0	1	0	1	0
12. Kumpulrejo	1	0	1	0	1	0	1	0
13. Magersari	1	0	1	0	0	0	1	0
14. Wonosari	1	0	1	0	1	0	1	0
15. Kartikajaya	1	0	0	0	0	1	1	0
16. Bangunsari	1	0	1	0	0	1	1	0
17. Pidodowetan	1	0	1	0	1	0	1	0
18. Pidodokulon	1	0	1	0	1	0	1	0
Jumlah 2010	15	3	17	0	15	2	16	1
2009	15	3	17	0	15	2	14	1

Sumber data : Kantor Kecamatan Patebon
Catatan :

TABEL: 2.3 (Lanjutan)

**Banyaknya Perangkat Desa
Kecamatan Patebon
Tahun : 2010**

Desa	Jaga baya		Kami Tuwo		Modin	
	L	P	L	P	L	P
(1)	(10)	(11)	(12)	(13)	(14)	(15)
01. Lanji	1	0	4	0	1	0
02. Donosari	1	0	2	0	2	0
03. Margosari	0	0	4	0	1	0
04. Bulugede	0	0	6	0	2	0
05. Tambakrejo	1	0	4	0	1	0
06. Kebonharjo	1	0	4	0	2	0
07. Purwosari	0	0	1	0	1	0
08. Jambearum	0	0	5	0	1	0
09. Purwokerto	0	0	3	0	2	0
10. Sukolilan	0	0	2	0	1	0
11. Bangunrejo	0	0	2	0	1	0
12. Kumpulrejo	0	0	2	0	2	0
13. Magersari	1	0	0	0	1	0
14. Wonosari	0	0	6	0	1	0
15. Kartikajaya	0	0	0	0	1	0
16. Bangunsari	0	0	2	0	1	0
17. Pidodowetan	0	0	2	0	1	0
18. Pidodokulon	0	0	6	0	0	0
Jumlah 2010	5	0	55	0	22	0
2009	5	0	55	0	22	0

Sumber data : Kantor Kecamatan Patebon

Catatan :

TABEL: 2.3 (Lanjutan)

**Banyaknya Perangkat Desa
Kecamatan Patebon
Tahun : 2010**

Desa	Kaur Keuangan		Kebayan		Bayan Tani	
	L	P	L	P	L	P
(1)	(10)	(11)	(12)	(13)	(14)	(15)
01. L a n j i	0	1	1	0	1	0
02. Donosari	1	0	2	0	0	0
03. Margosari	1	0	0	0	1	0
04. Bulugede	1	0	1	0	0	0
05. Tambakrejo	1	0	1	0	1	0
06. Kebonharjo	0	1	0	0	0	0
07. Purwosari	0	1	0	0	1	0
08. Jambearum	1	0	1	0	1	0
09. Purwokerto	0	1	1	0	1	0
10. Sukolilan	1	0	1	0	1	0
11. Bangunrejo	1	0	0	0	1	0
12. Kumpulrejo	1	0	1	0	0	0
13. Magersari	1	0	1	0	0	0
14. Wonosari	0	1	0	0	1	0
15. Kartikajaya	0	1	0	0	0	0
16. Bangunsari	1	0	0	0	0	0
17. Pidodowetan	1	0	1	0	0	0
18. Pidodokulon	1	0	0	0	0	0
Jumlah 2010	12	6	11	0	9	0
2009	12	6	11	1	9	0

Sumber data : Kantor Kecamatan Patebon

Catatan :

TABEL: 2.3 (Lanjutan)

**Banyaknya Perangkat Desa
Kecamatan Patebon
Tahun : 2010**

Desa	Ulu-ulu		Jumlah	
	L	P	L	P
(1)	(10)	(11)	(12)	(13)
01. L a n j i	0	0	11	2
02. Donosari	1	0	12	0
03. Margosari	0	0	11	0
04. Bulugede	1	0	15	0
05. Tambakrejo	1	0	13	1
06. Kebonharjo	1	0	11	2
07. Purwosari	0	0	6	2
08. Jambearum	0	0	13	0
09. Purwokerto	0	0	11	1
10. Sukolilan	0	0	10	0
11. Bangunrejo	0	0	9	0
12. Kumpulrejo	2	0	12	0
13. Magersari	0	0	7	0
14. Wonosari	0	0	13	0
15. Kartikajaya	0	0	3	2
16. Bangunsari	0	0	5	3
17. Pidodowetan	1	0	8	0
18. Pidodokulon	2	0	11	0
Jumlah 2010	9	0	181	13
2009	9	0	181	13

Sumber data : Kantor Kecamatan Patebon

Catatan :

TABEL : 2.4

**Pemasukan Pajak Bumi Dan Bangunan
Kecamatan Patebon
Tahun : 2010**

Desa	Banyaknya Surat Pemberitahuan Pajak Terdaftar		
	Target (000,-)	Realisasi (000,-)	Pesentase (%)
(1)	(2)	(3)	(4)
01. L a n j i	1.303	905	69.46
02. Donosari	1.514	1.372	90.62
03. Margosari	1.553	1.224	78.82
04. Bulugede	2.135	2.135	100.00
05. Tambakrejo	1.972	1.672	84.79
06. Kebonharjo	2.682	1.759	65.59
07. Purwosari	1.466	1.466	100.00
08. Jambearum	2.124	1.909	89.88
09. Purwokerto	1.979	1.763	89.08
10. Sukolilan	1.024	974	95.12
11. Bangunrejo	798	798	100.00
12. Kumpulrejo	1.376	1.122	81.54
13. Magersari	362	362	100.00
14. Wonosari	2.877	1.962	68.20
15. Kartikajaya	700	692	98.86
16. Bangunsari	517	507	98.06
17. Pododowetan	2.403	1.597	66.46
18. Pidodokulon	2.412	1.037	42.99
Jumlah 2010	29.197	23.084	79.06
2009	29.004	25.073	86.00
2008	29.017	29.017	100.00

Sumber data : Kantor Kecamatan Patebon

Catatan :

TABEL : 2.5

**Pemasukan Pajak Bumi Dan Bangunan
Kecamatan Patebon
Tahun : 2010**

Desa	Target (000,-)	Pemasukan PBB (000,-)	Persentase PBB (%)
(1)	(2)	(3)	(4)
01. L a n j i	50.448,22	37.737,89	75
02. Donosari	59.100,37	52.620,42	89
03. Margosari	42.470,02	37.191,18	88
04. Bulugede	59.520,68	59.520,68	100
05. Tambakrejo	54.666,55	50.217,27	92
06. Kebonharjo	85.893,85	66.722,30	78
07. Purwosari	41.625,02	41.625,02	100
08. Jambearum	125.048,92	122.801,64	98
09. Purwokerto	79.076,81	61.225,35	77
10. Sukolilan	35.581,44	33.359,02	94
11. Bangunrejo	23.279,57	23.279,57	100
12. Kumpulrejo	43.951,63	37.486,68	85
13. Magersari	6.132,95	6.132,92	100
14. Wonosari	122.622,25	79.004,88	63
15. Kartikajaya	50.233,80	43.619,44	87
16. Bangunsari	21.580,11	17.182,90	80
17. Pidodowetan	184.946,80	37.408,42	20
18. Pidodokulon	91.946,74	48.198,06	52
Jumlah 2010	1.178.155,69	853.333,34	72.91
2009	981.155,46	742.290,33	80.58
2008	759.049,04	759.049,04	80.11

Sumber data : Kantor Kecamatan Patebon

Catatan :

BAB III

.....PENDUDUK

<https://kendalkab.bps.go.id>

Kecamatan Dalam Angka

2010

BAB. III PENDUDUK

Jumlah penduduk Kecamatan Patebon tahun 2010 sebanyak 57.602 jiwa, terdiri dari 28.739 (49,89 persen) laki – laki dan 28.863 (50,11 persen) perempuan. Jumlah penduduk terbesar adalah Desa Kebonharjo sebanyak 6.572 jiwa (11,41 persen) dari total jumlah penduduk Kecamatan Patebon. Sedangkan jumlah penduduk yang paling sedikit adalah Desa Kartikajaya dengan jumlah penduduk 1.272 (2,21 persen) dari total jumlah penduduk Kecamatan Patebon.

Pertumbuhan penduduk di Kecamatan Patebon tahun 2010 sebesar 0,37 persen. Pertumbuhan penduduk ini terjadi karena adanya mutasi penduduk (Lahir, Mati, Pindah dan Datang).

Jumlah penduduk menurut kelompok umur terbanyak berada pada strata 10 - 14 tahun dengan jumlah sebanyak 5.330 jiwa sedangkan jumlah penduduk terkecil berada pada strata kelompok umur 55 - 59 tahun, yaitu sebesar 2.292 jiwa.

Mata pencaharian penduduk Kecamatan Patebon sebagian besar ada di sektor pertanian, urutan kedua dan ketiga adalah sektor Industri pengolahan dan sektor perdagangan, hotel & restoran.

TABEL : 3.1

**Banyaknya Rumah Tangga Dan Bangunan Tempat Tinggal
Kecamatan Patebon
Tahun : : 2010**

Desa	Rumah Tangga	Bangunan Tempat Tinggal
(1)	(2)	(3)
01. L a n j i	763	638
02. Donosari	668	717
03. Margosari	713	665
04. Bulugede	834	972
05. Tambakrejo	930	1.018
06. Kebonharjo	1.661	1.583
07. Purwosari	748	781
08. Jambearum	1.190	1.149
09. Purwokerto	1.393	1.368
10. Sukolilan	444	454
11. Bangunrejo	395	392
12. Kumpulrejo	783	768
13. Magersari	333	351
14. Wonosari	1.291	1.330
15. Kartikajaya	329	412
16. Bangunsari	456	483
17. Pidodowetan	815	748
18. Pidodokulon	790	725
Jumlah		
	2010	14.536
	2009	14.458
	2008	14.387

Sumber data : Statistik Kecamatan Patebon

Catatan :

TABEL : 3.2

**Kepadatan Rumah Tangga
Kecamatan Patebon
Tahun : : 2010**

Desa	Penduduk	Rumah Tangga	Kepadatan (Orang/ Kk)
(1)	(2)	(3)	(4)
01. L a n j i	3.046	763	4
02. Donosari	2.855	668	4
03. Margosari	3.170	713	4
04. Bulugede	3.144	834	4
05. Tambakrejo	3.472	930	4
06. Kebonharjo	6.572	1.661	4
07. Purwosari	3.007	748	4
08. Jambearum	4.482	1.190	4
09. Purwokerto	5.133	1.393	4
10. Sukolilan	1.551	444	3
11. Bangunrejo	1.413	395	4
12. Kumpulrejo	2.683	783	3
13. Magersari	1.493	333	4
14. Wonosari	5.306	1.291	4
15. Kartikajaya	1.274	329	4
16. Bangunsari	2.230	456	5
17. Pidodowetan	3.530	815	4
18. Pidodokulon	3.241	790	4
Jumlah	2010	57.602	4
	2009	14.458	4
	2008	14.387	4

Sumber data : Statistik Kecamatan Patebon

Catatan :

TABEL : 3.3

**Banyaknya Bangunan Tempat Tinggal Penduduk
Kecamatan Patebon
Tahun : : 2010**

Desa	Per- manen	Semi Permanen	Papan Bambu	Jumlah		
(1)	(2)	(3)	(4)	(5)		
01. L a n j i	303	178	105	52	638	
02. Donosari	249	102	297	69	717	
03. Margosari	181	141	241	102	665	
04. Bulugede	206	243	457	66	972	
05. Tambakrejo	457	82	422	57	1.018	
06. Kebonharjo	984	399	166	34	1.583	
07. Purwosari	153	159	333	136	781	
08. Jambearum	284	268	495	102	1.149	
09. Purwokerto	837	257	264	10	1.368	
10. Sukolilan	152	111	176	15	454	
11. Bangunrejo	168	51	157	16	392	
12. Kumpulrejo	195	109	407	57	768	
13. Magersari	154	58	122	17	351	
14. Wonosari	686	150	447	47	1.330	
15. Kartikajaya	164	61	174	13	412	
16. Bangunsari	129	152	168	34	483	
17. Pidodowetan	206	117	363	62	748	
18. Pidodokulon	194	88	380	63	725	
Jumlah	2010	5.702	2.726	5.174	842	14.554
	2009	5.563	2.742	5.172	822	14.448
	2008	5.045	2.979	4.791	815	14.067

Sumber data : Statistik Kecamatan Patebon

Catatan :

TABEL : 3.4

**Banyaknya Penduduk Dirinci Menurut Jenis Kelamin
Kecamatan Patebon
Tahun : : 2010**

Desa	Laki-laki	Perempuan	Jumlah	
(1)	(2)	(3)	(4)	
01. L a n j i	1.444	1.602	3.046	
02. Donosari	1.417	1.438	2.855	
03. Margosari	1.595	1.575	3.170	
04. Bulugede	1.630	1.514	3.144	
05. Tambakrejo	1.705	1.767	3.472	
06. Kebonharjo	3.238	3.334	6.572	
07. Purwosari	1.562	1.445	3.007	
08. Jambearum	2.257	2.225	4.482	
09. Purwokerto	2.530	2.603	5.133	
10. Sukolilan	792	759	1.551	
11. Bangunrejo	696	717	1.413	
12. Kumpulrejo	1.313	1.370	2.683	
13. Magersari	753	740	1.493	
14. Wonosari	2.650	2.656	5.306	
15. Kartikajaya	669	605	1.272	
16. Bangunsari	1.114	1.116	2.227	
17. Pidodowetan	1.753	1.777	3.527	
18. Pidodokulon	1.621	1.620	3.241	
Jumlah	2010	28.739	28.863	57.602
	2009	28.629	28.761	57.390
	2008	28.522	28.654	57.176

Sumber data: Monografi Desa

Catatan :

TABEL : 3.5

**Kepadatan Penduduk
Kecamatan Patebon**

Tahun : : 2010

Desa	Penduduk	Luas (Km ²)	Kepadatan (Orang/Km ⁻²)
(1)	(2)	(3)	(4)
01. L a n j i	3.046	1,43	2.130
02. Donosari	2.855	1,52	1.878
03. Margosari	3.170	1,29	2.457
04. Bulugede	3.144	2,26	1.391
05. Tambakrejo	3.472	1,86	1.867
06. Kebonharjo	6.572	2,14	3.071
07. Purwosari	3.007	0,98	3.068
08. Jambearum	4.482	1,98	2.264
09. Purwokerto	5.133	1,27	4.042
10. Sukolilan	1.551	1,21	1.282
11. Bangunrejo	1.413	1,09	1.296
12. Kumpulrejo	2.683	1,19	2.254
13. Magersari	1.493	0,3	4.977
14. Wonosari	5.306	8,05	659
15. Kartikajaya	1.272	3,32	383
16. Bangunsari	2.227	2,54	877
17. Pidodowetan	3.527	6,66	530
18. Pidodokulon	3.241	5,22	621
Jumlah 2010	57.602	44,3	1.300
2009	57.390	44,3	1.295
2008	57.176	44,3	1.291

Sumber data : Statistik Kecamatan Patebon

Catatan :

TABEL : 3.6

**Sex Ratio Penduduk Laki-Laki Terhadap Perempuan
Kecamatan Patebon
Tahun : : 2010**

Desa	Penduduk		Sex Ratio (Per 1000)
	Laki-Laki	Perempuan	
(1)	(2)	(3)	(4)
01. L a n j i	1.444	1.602	901
02. Donosari	1.417	1.438	985
03. Margosari	1.595	1.575	1.013
04. Bulugede	1.630	1.514	1.077
05. Tambakrejo	1.705	1.767	965
06. Kebonharjo	3.238	3.334	971
07. Purwosari	1.562	1.445	1.081
08. Jambearum	2.257	2.225	1.014
09. Purwokerto	2.530	2.603	972
10. Sukolilan	792	759	1.043
11. Bangunrejo	696	717	971
12. Kumpulrejo	1.313	1.370	958
13. Magersari	753	740	1.018
14. Wonosari	2.650	2.656	998
15. Kartikajaya	669	605	1.106
16. Bangunsari	1.114	1.116	998
17. Pidodowetan	1.753	1.777	986
18. Pidodokulon	1.621	1.620	1.000
Jumlah 2010	28.739	28.863	996
2009	28.629	28.761	995
2008	28.522	28.654	995

Sumber data : Statistik Kecamatan Patebon

Catatan :

TABEL : 3.7

**Perkembangan Penduduk Per Tahun
Kecamatan Patebon
Tahun : 1990 - 2010**

Tahun	Penduduk	Perkembangan
		Penduduk (%)
(1)	(2)	(3)
1991	46.746	
1992	47.232	1.04
1993	47.792	1.19
1994	48.210	0.87
1995	48.520	0.64
1996	48.737	0.45
1997	49.018	0.58
1998	49.252	0.48
1999	49.574	0.65
2000	50.002	0.86
2001	50.290	0.58
2002	50.562	0.54
2003	50.903	0.67
2004	53.663	5.42
2005	56.282	4.88
2006	56.574	0.52
2007	56.848	0.48
2008	57.176	0.58
2009	57.390	0.37
2010	57.602	0.37

Sumber data : Statistik Kecamatan Patebon

Catatan :

TABEL 3.8

**Banyaknya Penduduk Warga Negara Asing
Kecamatan Patebon
Tahun : 2010**

Desa	W N A Cina	W N A Lainnya	Jumlah
(1)	(2)	(3)	(4)
01. L a n j i	0	0	0
02. Donosari	0	0	0
03. Margosari	0	0	0
04. Bulugede	0	0	0
05. Tambakrejo	0	0	0
06. Kebonharjo	0	0	0
07. Purwosari	0	0	0
08. Jambearum	0	0	0
09. Purwokerto	0	0	0
10. Sukolilan	0	0	0
11. Bangunrejo	0	0	0
12. Kumpulrejo	0	0	0
13. Magersari	0	0	0
14. Wonosari	0	0	0
15. Kartikajaya	0	0	0
16. Bangunsari	0	0	0
17. Pidodowetan	0	0	0
18. Pidodokulon	0	0	0
Jumlah 2010	0	0	0
2009	0	0	0
2008	0	0	0

Sumber data : Statistik Kecamatan Patebon
Catatan:

TABEL : 3.9

**Banyaknya Penduduk Menurut Kelompok Umur
Dan Jenis Kelamin
Kecamatan Patebon
Tahun : : 2010**

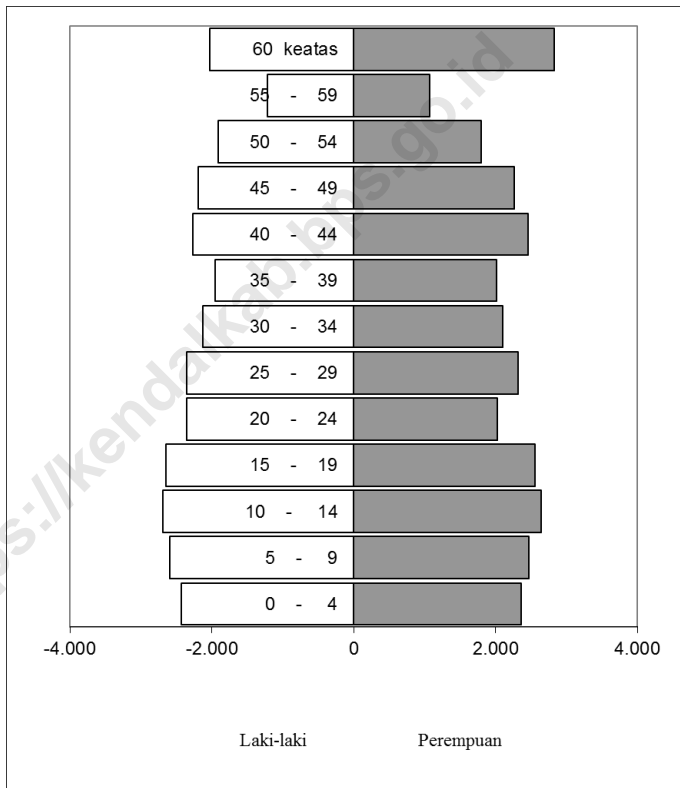
Umur	Laki - laki	Perempuan	Jumlah
(1)	(2)	(3)	(4)
0 - 4	2.424	2.360	4.786
5 - 9	2.595	2.471	5.067
10 - 14	2.688	2.643	5.330
15 - 19	2.642	2.552	5.203
20 - 24	2.350	2.024	4.386
25 - 29	2.351	2.313	4.635
30 - 34	2.129	2.106	4.236
35 - 39	1.950	2.012	3.960
40 - 44	2.265	2.460	4.719
45 - 49	2.192	2.262	4.447
50 - 54	1.910	1.793	3.708
55 - 59	1.218	1.070	2.292
60 keatas	2.025	2.830	4.835
Jumlah 2010	28.739	28.863	57.602
2009	28.629	28.761	57.390
2008	28.522	28.654	57.176

Sumber data : Statistik Kecamatan Patebon

Catatan : *) Angka diperbaiki

GRAFIK : 2

**Banyaknya Penduduk Menurut Kelompok Umur
Dan Jenis Kelamin
Kecamatan Patebon
Tahun : : 2010**



Sumber data : Statistik Kecamatan Patebon

Catatan :

TABEL : 3.10

**Banyaknya Penduduk Menurut Kelompok Umur
Dan Jenis Kelamin Per Desa
Kecamatan Patebon
Tahun : : 2010**

Desa	Umur 0 - 4 Tahun		Jumlah
	Laki - laki	Perempuan	
(1)	(6)	(7)	(8)
01. L a n j i	127	145	272
02. Donosari	113	107	220
03. Margosari	136	137	273
04. Bulugede	140	108	248
05. Tambakrejo	135	130	265
06. Kebonharjo	296	278	574
07. Purwosari	137	125	262
08. Jambearum	187	187	374
09. Purwokerto	180	203	383
10. Sukolilan	78	74	152
11. Bangunrejo	70	75	145
12. Kumpulrejo	111	118	229
13. Magersari	64	53	117
14. Wonosari	208	210	418
15. Kartikajaya	60	42	102
16. Bangunsari	103	108	211
17. Pidodowetan	157	146	303
18. Pidodokulon	121	114	236
Jumlah 2010	2.424	2.362	4.786
2009	2.388	2.292	4.680
2008	2.346	2.267	4.613

Sumber data : Statistik Kecamatan Patebon

Catatan :

TABEL : 3.10 (Lanjutan)

**Banyaknya Penduduk Menurut Kelompok Umur
Dan Jenis Kelamin Per Desa
Kecamatan Patebon
Tahun : : 2010**

Desa	Umur 5 - 9 Tahun		Jumlah	
	Laki - laki	Perempuan		
(1)	(6)	(7)	(8)	
01. L a n j i	121	156	277	
02. Donosari	150	126	276	
03. Margosari	158	125	283	
04. Bulugede	148	119	267	
05. Tambakrejo	135	145	280	
06. Kebonharjo	326	314	640	
07. Purwosari	148	132	280	
08. Jambearum	192	192	384	
09. Purwokerto	166	184	350	
10. Sukolilan	65	57	122	
11. Bangunrejo	60	44	104	
12. Kumpulrejo	108	127	235	
13. Magersari	59	79	138	
14. Wonosari	238	225	463	
15. Kartikajaya	78	54	132	
16. Bangunsari	120	97	217	
17. Pidodowetan	173	165	338	
18. Pidodokulon	149	133	282	
Jumlah	2010	2.594	2.474	5.068
	2009	2.551	2.386	4.937
	2008	2.496	2.391	4.887

Sumber data : Statistik Kecamatan Patebon

Catatan :

TABEL : 3.10 (Lanjutan)

**Banyaknya Penduduk Menurut Kelompok Umur
Dan Jenis Kelamin Per Desa
Kecamatan Patebon
Tahun : : 2010**

Desa	Umur 10 - 14 Tahun		Jumlah	
	Laki - laki	Perempuan		
(1)	(6)	(7)	(8)	
01. L a n j i	139	168	307	
02. Donosari	131	132	263	
03. Margosari	143	143	286	
04. Bulugede	165	132	297	
05. Tambakrejo	149	160	309	
06. Kebonharjo	318	320	638	
07. Purwosari	138	134	272	
08. Jambearum	186	193	379	
09. Purwokerto	224	176	400	
10. Sukolilan	70	58	128	
11. Bangunrejo	76	73	149	
12. Kumpulrejo	116	122	238	
13. Magersari	71	78	149	
14. Wonosari	270	260	530	
15. Kartikajaya	61	56	117	
16. Bangunsari	92	106	198	
17. Pidodowetan	180	181	361	
18. Pidodokulon	159	151	310	
Jumlah	2010	2.687	2.643	5.330
	2009	2.588	2.608	5.196
	2008	2.522	2.556	5.078

Sumber data : Statistik Kecamatan Patebon

Catatan :

TABEL : 3.10 (Lanjutan)

**Banyaknya Penduduk Menurut Kelompok Umur
Dan Jenis Kelamin Per Desa
Kecamatan Patebon
Tahun : : 2010**

Desa	Umur 15 – 19 Tahun		
	Laki - laki	Perempuan	Jumlah
(1)	(6)	(7)	(8)
01. L a n j i	126	150	276
02. Donosari	110	127	237
03. Margosari	138	121	259
04. Bulugede	123	139	262
05. Tambakrejo	179	168	347
06. Kebonharjo	286	270	556
07. Purwosari	177	171	348
08. Jambearum	223	201	424
09. Purwokerto	244	251	495
10. Sukolilan	56	87	143
11. Bangunrejo	49	64	113
12. Kumpulrejo	127	131	258
13. Magersari	84	47	131
14. Wonosari	265	216	481
15. Kartikajaya	62	52	114
16. Bangunsari	112	95	217
17. Pidodowetan	148	144	292
18. Pidodokulon	125	123	248
Jumlah	2.644	2.557	5.201
	2009	2.588	5.089
	2008	2.532	4.986

Sumber data : Statistik Kecamatan Patebon

Catatan :

TABEL : 3.10 (Lanjutan)

**Banyaknya Penduduk Menurut Kelompok Umur
Dan Jenis Kelamin Per Desa
Kecamatan Patebon
Tahun : : 2010**

Desa	Umur 20 – 24 Tahun		
	Laki - laki	Perempuan	Jumlah
(1)	(6)	(7)	(8)
01. L a n j i	97	108	205
02. Donosari	140	97	237
03. Margosari	118	118	236
04. Bulugede	143	96	239
05. Tambakrejo	167	134	301
06. Kebonharjo	229	230	459
07. Purwosari	144	107	251
08. Jambearum	214	165	379
09. Purwokerto	240	255	495
10. Sukolilan	56	55	111
11. Bangunrejo	45	41	86
12. Kumpulrejo	113	93	206
13. Magersari	76	57	133
14. Wonosari	217	198	415
15. Kartikajaya	34	28	62
16. Bangunsari	71	61	132
17. Pidodowetan	122	92	214
18. Pidodokulon	128	97	225
Jumlah	2.354	2.032	4.386
	2.283	1.965	4.248
	2.210	1.926	4.136

Sumber data : Statistik Kecamatan Patebon

Catatan :

TABEL : 3.10 (Lanjutan)

**Banyaknya Penduduk Menurut Kelompok Umur
Dan Jenis Kelamin Per Desa
Kecamatan Patebon
Tahun : : 2010**

Desa	Umur 25 - 29 Tahun		
	Laki - laki	Perempuan	Jumlah
(1)	(6)	(7)	(8)
01. L a n j i	136	132	268
02. Donosari	105	96	201
03. Margosari	141	129	270
04. Bulugede	139	126	265
05. Tambakrejo	153	164	317
06. Kebonharjo	264	294	558
07. Purwosari	137	105	242
08. Jambearum	215	209	424
09. Purwokerto	221	222	443
10. Sukolilan	61	48	109
11. Bangunrejo	49	53	102
12. Kumpulrejo	109	119	228
13. Magersari	67	49	116
14. Wonosari	187	182	369
15. Kartikajaya	30	29	59
16. Bangunsari	70	88	158
17. Pidodowetan	167	129	266
18. Pidodokulon	120	123	243
Jumlah	2.341	2.297	4.638
	2.295	2.257	4.552
	2.255	2.221	4.476

Sumber data : Statistik Kecamatan Patebon

Catatan :

TABEL : 3.10 (Lanjutan)

**Banyaknya Penduduk Menurut Kelompok Umur
Dan Jenis Kelamin Per Desa
Kecamatan Patebon
Tahun : : 2010**

Desa	Umur 30 – 34 Tahun		
	Laki - laki	Perempuan	Jumlah
(1)	(6)	(7)	(8)
01. L a n j i	114	132	246
02. Donosari	102	108	210
03. Margosari	127	109	236
04. Bulugede	132	115	247
05. Tambakrejo	140	135	275
06. Kebonharjo	239	265	504
07. Purwosari	92	104	196
08. Jambearum	171	165	336
09. Purwokerto	196	189	385
10. Sukolilan	54	51	105
11. Bangunrejo	48	50	98
12. Kumpulrejo	102	98	200
13. Magersari	50	59	109
14. Wonosari	210	177	387
15. Kartikajaya	44	43	87
16. Bangunsari	63	76	139
17. Pidodowetan	121	117	238
18. Pidodokulon	128	110	238
Jumlah	2.133	2.103	4.236
	2.065	2.051	4.116
	1.992	1.984	3.976

Sumber data : Statistik Kecamatan Patebon

Catatan :

TABEL : 3.10 (Lanjutan)

**Banyaknya Penduduk Menurut Kelompok Umur
Dan Jenis Kelamin Per Desa
Kecamatan Patebon
Tahun : : 2010**

Desa	Umur 35 – 39 Tahun		
	Laki - laki	Perempuan	Jumlah
(1)	(6)	(7)	(8)
01. L a n j i	117	85	202
02. Donosari	90	95	185
03. Margosari	121	101	222
04. Bulugede	101	92	193
05. Tambakrejo	106	152	258
06. Kebonharjo	234	277	511
07. Purwosari	99	90	189
08. Jambearum	160	152	312
09. Purwokerto	160	172	332
10. Sukolilan	66	65	131
11. Bangunrejo	43	61	104
12. Kumpulrejo	110	105	215
13. Magersari	42	46	88
14. Wonosari	159	181	340
15. Kartikajaya	39	51	90
16. Bangunsari	99	81	180
17. Pidodowetan	107	115	222
18. Pidodokulon	97	92	189
Jumlah 2010	1.950	2.013	3.963
2009	1.922	1.982	3.904
2008	1.906	1.967	3.873

Sumber data : Statistik Kecamatan Patebon

Catatan :

TABEL : 3.10 (Lanjutan)

**Banyaknya Penduduk Menurut Kelompok Umur
Dan Jenis Kelamin Per Desa
Kecamatan Patebon
Tahun : : 2010**

Desa	Umur 40 – 44 Tahun			
	Laki - laki	Perempuan	Jumlah	
(1)	(6)	(7)	(8)	
01. L a n j i	112	132	244	
02. Donosari	116	131	247	
03. Margosari	124	128	252	
04. Bulugede	131	142	273	
05. Tambakrejo	136	149	285	
06. Kebonharjo	296	308	604	
07. Purwosari	114	116	230	
08. Jambearum	162	181	343	
09. Purwokerto	163	202	365	
10. Sukolilan	68	57	125	
11. Bangunrejo	62	63	125	
12. Kumpulrejo	105	105	210	
13. Magersari	63	57	120	
14. Wonosari	193	217	410	
15. Kartikajaya	74	55	129	
16. Bangunsari	87	94	181	
17. Pidodowetan	147	157	304	
18. Pidodokulon	111	159	270	
Jumlah	2010	2.264	2.453	4.717
	2009	2.244	2.435	4.679
	2008	-	-	-

Sumber data : Statistik Kecamatan Patebon

Catatan :

TABEL : 3.10 (Lanjutan)

**Banyaknya Penduduk Menurut Kelompok Umur
Dan Jenis Kelamin Per Desa
Kecamatan Patebon
Tahun : : 2010**

Desa	Umur 45 – 49 Tahun			
	Laki - laki	Perempuan	Jumlah	
(1)	(6)	(7)	(8)	
01. L a n j i	115	99	214	
02. Donosari	115	115	230	
03. Margosari	121	135	256	
04. Bulugede	96	115	211	
05. Tambakrejo	124	122	246	
06. Kebonharjo	278	241	519	
07. Purwosari	136	108	244	
08. Jambearum	154	178	332	
09. Purwokerto	188	208	396	
10. Sukolilan	53	54	107	
11. Bangunrejo	51	55	106	
12. Kumpulrejo	110	104	214	
13. Magersari	46	64	110	
14. Wonosari	205	221	426	
15. Kartikajaya	58	43	101	
16. Bangunsari	78	84	162	
17. Pidodowetan	127	156	283	
18. Pidodokulon	135	155	290	
Jumlah	2010	2.190	2.257	4.447
	2009	2.149	2.219	4.368
	2008	2.113	2.175	4.288

Sumber data : Statistik Kecamatan Patebon

Catatan :

TABEL : 3.10 (Lanjutan)

**Banyaknya Penduduk Menurut Kelompok Umur
Dan Jenis Kelamin Per Desa
Kecamatan Patebon
Tahun : : 2010**

Desa	Umur 50 - 54 Tahun			
	Laki - laki	Perempuan	Jumlah	
(1)	(6)	(7)	(8)	
01. L a n j i	91	110	201	
02. Donosari	86	84	170	
03. Margosari	95	96	191	
04. Bulugede	127	126	253	
05. Tambakrejo	98	96	194	
06. Kebonharjo	186	177	363	
07. Purwosari	95	86	181	
08. Jambearum	145	130	275	
09. Purwokerto	209	193	402	
10. Sukolilan	52	32	84	
11. Bangunrejo	56	38	94	
12. Kumpulrejo	79	78	157	
13. Magersari	51	40	91	
14. Wonosari	191	165	356	
15. Kartikajaya	44	49	93	
16. Bangunsari	65	56	121	
17. Pidodowetan	111	110	221	
18. Pidodokulon	129	130	259	
Jumlah	2010	1.910	1.796	3.706
	2009	1.858	1.754	3.612
	2008	1.825	1.708	3.533

Sumber data : Statistik Kecamatan Patebon

Catatan :

TABEL : 3.10 (Lanjutan)

**Banyaknya Penduduk Menurut Kelompok Umur
Dan Jenis Kelamin Per Desa
Kecamatan Patebon
Tahun : : 2010**

Desa	Umur 55 - 59 Tahun			
	Laki - laki	Perempuan	Jumlah	
(1)	(6)	(7)	(8)	
01. L a n j i	69	61	130	
02. Donosari	53	57	110	
03. Margosari	72	57	129	
04. Bulugede	57	41	98	
05. Tambakrejo	73	56	129	
06. Kebonharjo	121	117	238	
07. Purwosari	56	41	97	
08. Jambearum	87	76	163	
09. Purwokerto	144	126	270	
10. Sukolilan	35	39	74	
11. Bangunrejo	29	21	50	
12. Kumpulrejo	50	52	102	
13. Magersari	30	37	67	
14. Wonosari	113	90	203	
15. Kartikajaya	33	24	57	
16. Bangunsari	44	38	82	
17. Pidodowetan	79	70	149	
18. Pidodokulon	73	71	144	
Jumlah	2010	1.218	1.074	2.292
	2009	1.185	1.042	2.227
	2008	1.152	1.012	2.164

Sumber data : Statistik Kecamatan Patebon

Catatan :

TABEL : 3.10 (Lanjutan)

**Banyaknya Penduduk Menurut Kelompok Umur
Dan Jenis Kelamin Per Desa
Kecamatan Patebon
Tahun : : 2010**

Desa	Umur 60 Tahun ke Atas		
	Laki - laki	Perempuan	Jumlah
(1)	(6)	(7)	(8)
01. L a n j i	79	126	205
02. Donosari	104	162	266
03. Margosari	101	175	276
04. Bulugede	125	166	291
05. Tambakrejo	110	156	266
06. Kebonharjo	161	242	403
07. Purwosari	92	124	216
08. Jambearum	159	201	360
09. Purwokerto	197	221	418
10. Sukolilan	77	84	161
11. Bangunrejo	59	79	138
12. Kumpulrejo	75	116	191
13. Magersari	49	74	123
14. Wonosari	197	314	511
15. Kartikajaya	52	81	133
16. Bangunsari	97	132	229
17. Pidodowetan	145	193	338
18. Pidodokulon	137	174	311
Jumlah	2.016	2.820	4.836
	2009	2.784	4.766
	2008	2.753	4.704

Sumber data : Statistik Kecamatan Patebon

Catatan : *) Angka Diperbaiki

TABEL : 3.11

**Banyaknya Penduduk Umur 5-6, 7-12, 13-15
Kecamatan Patebon
Tahun : : 2010**

Desa	5-6	7-12	13-15
(1)	(6)	(7)	(8)
01. L a n j i	167	166	157
02. Donosari	160	117	131
03. Margosari	170	139	135
04. Bulugede	172	179	175
05. Tambakrejo	215	236	235
06. Kebonharjo	920	664	816
07. Purwosari	139	190	169
08. Jambearum	335	369	381
09. Purwokerto	422	392	448
10. Sukolilan	43	44	41
11. Bangunrejo	32	39	41
12. Kumpulrejo	121	150	146
13. Magersari	37	39	43
14. Wonosari	429	518	524
15. Kartikajaya	28	34	23
16. Bangunsari	85	75	60
17. Pidodowetan	236	223	203
18. Pidodokulon	161	173	144
Jumlah 2010	3.870	3.749	3.872
2009	3.795	3.715	3.847
2008	3.745	3.688	3.816

Sumber data : Statistik Kecamatan Patebon

Catatan :

TABEL : 3.12

**Banyaknya Mutasi Penduduk
Kecamatan Patebon
Tahun : 2010**

Desa	Kelahir an	Kemati an	Datang	Pergi
(1)	(2)	(3)	(4)	(5)
01. L a n j i	61	37	37	59
02. Donosari	46	33	40	50
03. Margosari	66	49	45	67
04. Bulugede	45	35	55	74
05. Tambakrejo	54	39	61	49
06. Kebonharjo	81	66	44	55
07. Purwosari	49	50	44	84
08. Jambearum	82	60	62	89
09. Purwokerto	58	51	38	51
10. Sukolilan	31	20	19	33
11. Bangunrejo	21	19	26	41
12. Kumpulrejo	60	43	44	56
13. Magersari	33	23	16	30
14. Wonosari	74	47	70	94
15. Kartikajaya	16	9	13	19
16. Bangunsari	16	17	18	20
17. Pidodowetan	53	30	53	71
18. Pidodokulon	47	35	54	63
Tahun 2010	903	663	749	1.008
2009	965	134	700	223
2008	872	221	1.251	302

Sumber data : Statistik Kecamatan Patebon

Catatan :

TABEL : 3.13

**Banyaknya Penduduk Diatas 5 Tahun
Dirinci Menurut Pendidikan
Kecamatan Patebon
Tahun : 2010**

Desa (1)	Tidak Sekolah (2)	Tidak Tamat SD (3)	Belum Tamat SD (4)	Tamat SD (5)
01. L a n j i	46	95	330	1.008
02. Donosari	65	158	341	916
03. Margosari	107	176	384	1.033
04. Bulugede	101	152	402	1.057
05. Tambakrejo	96	240	467	1.101
06. Kebonharjo	214	747	644	1.410
07. Purwosari	49	92	316	998
08. Jambearum	183	684	593	883
09. Purwokerto	186	298	516	1.011
10. Sukolilan	58	114	174	444
11. Bangunrejo	61	101	167	415
12. Kumpulrejo	104	192	328	897
13. Magersari	71	350	166	362
14. Wonosari	194	842	532	1.131
15. Kartikajaya	58	415	159	299
16. Bangunsari	77	425	198	475
17. Pidodowetan	104	764	471	529
18. Pidodokulon	98	573	460	644
Jumlah 2010	1.872	6.418	6.648	14.613

Sumber data : Statistik Kecamatan Patebon
Catatan :

TABEL : 3.13 (lanjutan)

**Banyaknya Penduduk Diatas 5 Tahun
Dirinci Menurut Pendidikan
Kecamatan Patebon
Tahun : : 2010**

Desa	Tamat		
	SLTP	SLTA	PT/Akade mi
(1)	(6)	(7)	(8)
01. L a n j i	692	532	71
02. Donosari	608	478	69
03. Margosari	654	482	62
04. Bulugede	641	468	75
05. Tambakrejo	688	479	86
06. Kebonharjo	1.298	1.187	498
07. Purwosari	711	497	82
08. Jambearum	586	966	213
09. Purwokerto	1.124	1.087	528
10. Sukolilan	249	307	53
11. Bangunrejo	214	270	40
12. Kumpulrejo	522	332	79
13. Magersari	217	186	24
14. Wonosari	1.415	677	97
15. Kartikajaya	201	265	72
16. Bangunsari	457	336	48
17. Pidodowetan	761	521	74
18. Pidodokulon	669	483	78
Jumlah 2010	11.707	9.553	2.249

Sumber data : Statistik Kecamatan Patebon

Catatan :

TABEL : 3.14

**Banyaknya Penduduk Diatas 10 Tahun Yang Bekerja
Dirinci Menurut Mata Pencapaian
Kecamatan Patebon
Tahun : 2010**

Desa	Pertanian		Pertambangan Penggalian		Industri Pengolahan	
	Pengusaha	Buruh	Pengusaha	Buruh	Pengusaha	Buruh
(1)	(2)	(3)	(4)	(5)	(6)	(7)
01. L a n j i	363	965	0	0	17	148
02. Donosari	406	981	0	0	8	184
03. Margosari	425	921	0	0	9	271
04. Bulugede	517	588	0	0	18	427
05. Tambakrejo	457	668	0	0	11	530
06. Kebonharjo	238	504	0	0	14	809
07. Purwosari	254	671	0	22	17	486
08. Jambearum	396	985	0	0	23	655
09. Purwokerto	86	887	0	0	39	892
10. Sukolilan	231	361	0	0	12	156
11. Bangunrejo	163	352	0	0	15	212
12. Kumpulrejo	386	675	0	26	16	286
13. Magersari	73	677	0	14	7	87
14. Wonosari	458	1.136	0	0	28	887
15. Kartikajaya	108	148	0	0	6	78
16. Bangunsari	358	652	0	0	3	187
17. Pidodowetan	343	270	0	0	47	375
18. Pidodokulon	321	815	0	0	18	361
Jumlah 2010	5.583	12.256	0	62	308	7.031

Sumber data : Kantor Kecamatan Patebon

Catatan :

TABEL : 3.14 (lanjutan)

**Banyaknya Penduduk Diatas 10 Tahun Yang Bekerja
Dirinci Menurut Mata Pencaharian
Kecamatan Patebon Tahun : 2010**

Desa	Listrik, Gas, dan Air Minum		Bangunan		Perdagangan, Hotel, Restoran	
	Pen- gu- saha	Bu- ruh	Pengu- saha	Bu- ruh	Pengu- saha	Bu- ruh
(1)	(8)	(9)	(10)	(11)	(12)	(13)
01. Sukodono	0	0	0	94	51	34
02. Candiroti	0	4	0	88	48	26
03. Trompo	0	0	0	142	136	85
04. Jotang	0	0	0	186	74	116
05. Tunggulrejo	0	3	3	175	141	108
06. Sijeruk	0	0	4	341	522	336
07. Jetis	0	0	2	62	73	62
08. Bugangin	0	0	6	174	188	164
09. Langenharjo	0	14	21	231	268	284
10. Kalibuntuwetan	0	0	0	82	36	41
11. Kebondalem	0	1	3	27	31	43
12. Ketapang	0	0	0	73	49	129
13. Banyutowo	0	0	0	49	19	16
14. Karang Sari	0	0	2	246	147	84
15. Patukangan	0	0	0	72	36	42
16. Pegulon	0	0	0	88	31	64
17. Pekauman	0	0	0	57	45	34
18. Ngilir	0	1	0	144	126	127
Jumlah 2010	0	23	41	2.331	2.021	1.795

Sumber data : Kantor Kecamatan Patebon

Catatan :

TABEL : 3.14 (lanjutan)

**Banyaknya Penduduk Diatas 10 Tahun Yang Bekerja
Dirinci Menurut Mata Pencaharian
Kecamatan Patebon Tahun : 2010**

Desa	Pengangkutan dan Komunikasi		Keuangan dan Persewaan	
	Pengusaha	Buruh	Pengusaha	Buruh
(1)	(8)	(9)	(10)	(11)
01. L a n j i	15	26	4	6
02. Donosari	7	49	3	9
03. Margosari	14	42	2	8
04. Bulugede	7	94	3	11
05. Tambakrejo	28	22	6	21
06. Kebonharjo	247	412	28	218
07. Purwosari	113	133	4	16
08. Jambearum	67	112	12	151
09. Purwokerto	91	136	9	49
10. Sukolilan	22	13	2	8
11. Bangunrejo	18	11	2	9
12. Kumpulrejo	26	22	5	21
13. Magersari	17	26	2	5
14. Wonosari	52	92	6	71
15. Kartikajaya	18	19	3	16
16. Bangunsari	12	37	3	6
17. Pidodowetan	120	39	7	17
18. Pidodokulon	98	94	5	81
Jumlah 2010	972	1.379	106	723

Sumber data : Kantor Kecamatan Patebon

Catatan :

TABEL : 3.14 (lanjutan)

**Banyaknya Penduduk Diatas 10 Tahun Yang Bekerja
Dirinci Menurut Mata Pencaharian
Kecamatan Patebon
Tahun : 2010**

Desa (1)	Jasa- Jasa		Jumlah	
	Pengu saha (8)	Buruh (9)	Pengu saha (10)	Buruh (11)
01. L a n j i	19	402	469	1.675
02. Donosari	14	178	486	1.519
03. Margosari	41	126	627	1.595
04. Bulugede	43	151	662	1.573
05. Tambakrejo	79	236	725	1.763
06. Kebonharjo	302	579	1.355	3.199
07. Purwosari	46	134	509	1.586
08. Jambearum	52	180	744	2.421
09. Purwokerto	85	648	599	3.141
10. Sukolilan	19	102	322	763
11. Bangunrejo	31	71	263	726
12. Kumpulrejo	16	156	498	1.388
13. Magersari	11	49	129	923
14. Wonosari	37	172	730	2.688
15. Kartikajaya	6	330	177	705
16. Bangunsari	4	84	411	1.118
17. Pidodowetan	22	77	584	869
18. Pidodokulon	19	105	587	1.728
Jumlah 2010	846	3.780	9.877	29.380

Sumber data : Kantor Kecamatan Patebon

Catatan :

TABEL : 3.15

**Banyaknya PUS Menurut Kelompok Umur
Kecamatan Patebon
Tahun : 2010**

Desa	PUS			Jumlah
	< 20	20 - 29	30 - 49	
(1)	(2)	(3)	(4)	(5)
01. L a n j i	3	115	338	456
02. Donosari	0	96	311	407
03. Margosari	1	120	436	557
04. Bulugede	16	137	504	657
05. Tambakrejo	2	208	479	689
06. Kebonharjo	4	212	1.009	1.225
07. Purwosari	7	109	424	540
08. Jambearum	6	172	743	921
09. Purwokerto	5	258	648	911
10. Sukolilan	0	85	258	343
11. Bangunrejo	2	59	206	267
12. Kumpulrejo	0	132	484	616
13. Magersari	2	61	204	267
14. Wonosari	4	164	559	727
15. Kartikajaya	0	32	201	233
16. Bangunsari	7	91	261	359
17. Pidodowetan	1	101	511	613
18. Pidodokulon	5	143	431	579
Jumlah 2010	65	2.295	8.007	10.367
2009	-	-	-	-
2008	-	-	-	-

Sumber data : PPLKB Kecamatan Patebon

Catatan :

TABEL : 3.16

**Banyaknya PUS (Usia 15 – 49) Bukan Akseptor KB
Kecamatan Patebon
Tahun : 2010**

Desa	PUS Bukan Akseptor KB			
	Hamil	Segera Punya anak	Ingin Anak Tunda	Tidak Ingin anak
(1)	(2)	(3)	(4)	(5)
01. L a n j i	17	43	34	27
02. Donosari	10	37	29	31
03. Margosari	22	24	47	59
04. Bulugede	22	54	59	59
05. Tambakrejo	25	57	43	87
06. Kebonharjo	44	116	68	107
07. Purwosari	31	31	37	22
08. Jambearum	22	64	56	30
09. Purwokerto	17	58	57	44
10. Sukolilan	10	25	29	38
11. Bangunrejo	18	30	14	2
12. Kumpulrejo	22	51	65	61
13. Magersari	10	20	17	37
14. Wonosari	17	61	54	67
15. Kartikajaya	3	15	8	15
16. Bangunsari	3	27	14	15
17. Pidodowetan	32	54	46	43
18. Pidodokulon	23	67	87	88
Jumlah 2010	348	834	764	832
2009	-	-	-	-
2008	-	-	-	-

Sumber data : PPLKB Kecamatan Patebon

Catatan :

TABEL : 3.17

**Banyaknya PUS Akseptor KB Aktif
Kecamatan Patebon
Tahun : 2010**

Desa	PUS	Kontrasepsi		
		IUD	PIL	Kondom
(1)	(2)	(3)	(4)	(5)
01. L a n j i	456	1	100	1
02. Donosari	407	1	83	0
03. Margosari	557	3	101	0
04. Bulugede	657	5	85	0
05. Tambakrejo	689	0	105	0
06. Kebonharjo	1.225	30	200	0
07. Purwosari	540	7	188	0
08. Jambearum	921	10	246	1
09. Purwokerto	911	64	224	5
10. Sukolilan	343	2	60	1
11. Bangunrejo	267	2	30	1
12. Kumpulrejo	616	16	181	1
13. Magersari	267	1	50	0
14. Wonosari	727	7	181	1
15. Kartikajaya	233	11	31	0
16. Bangunsari	359	6	30	0
17. Pidodowetan	613	17	130	1
18. Pidodokulon	579	5	115	16
Jumlah 2010	10.367	198	2.140	28
2009	10.392	204	2.139	14
2008	10.357	250	1.983	12

Sumber data : PPLKB Kecamatan Patebon

Catatan :

TABEL : 3.17 (Lanjutan)

**Banyaknya PUS Akseptor KB Aktif
Kecamatan Patebon
Tahun : 2010**

Desa	Kontrasepsi					
	IMP	Suntik	MOP	MOW	Jumlah	
(1)	(6)	(7)	(8)	(9)	(10)	
01. L a n j i	5	225	0	4	336	
02. Donosari	8	194	2	13	301	
03. Margosari	16	277	0	9	406	
04. Bulugede	10	357	1	6	464	
05. Tambakrejo	11	355	0	6	477	
06. Kebonharjo	12	638	3	14	897	
07. Purwosari	6	201	1	16	419	
08. Jambearum	8	477	1	6	749	
09. Purwokerto	32	365	2	43	735	
10. Sukolilan	5	171	2	1	242	
11. Bangunrejo	8	159	0	3	203	
12. Kumpulrejo	26	189	0	5	418	
13. Magersari	0	127	0	5	183	
14. Wonosari	25	303	4	8	529	
15. Kartikajaya	3	137	0	10	192	
16. Bangunsari	30	213	2	20	300	
17. Pidodowetan	31	255	0	5	439	
18. Pidodokulon	4	166	0	15	321	
Jumlah	2010	240	4.809	18	189	7.611
	2009	294	4.796	41	205	7.693
	2008	262	4.472	73	225	7.277

Sumber data : PPLKB Kecamatan Patebon

Catatan :

BAB IV

.....SOSIAL

<https://kendalkab.bps.go.id>

Kecamatan Dalam Angka

2010

BAB. IV SOSIAL

Sebagian besar penduduk Kecamatan Patebon adalah beragama Islam yaitu sebanyak 57.052 orang (99,05 persen) , dari total jumlah penduduk yang ada. sisanya 550 orang (0,95 persen) beragama Kristen, Budha, dan Hindu. Dengan banyaknya tempat ibadah sebanyak 202 buah, dengan total masjid sebanyak 34, Mushola sebanyak 164, dan Gereja sebanyak 4 buah.

Pendidikan merupakan sarana penting dalam mencetak Sumber Daya Manusia yang berkualitas, untuk itu diperlukan prasarana pendidikan yang bagus dan representatif guna mendukung wajib belajar pendidikan dasar 9 tahun. Pada tahun 2010 ini jumlah sekolah TK sebanyak 29 sekolah, SDN sebanyak 30 sekolah, Madrasah Ibtida'iyah sebanyak 7 sekolah, SLTPN sebanyak 3 sekolah, Sekolah Lanjutan Pertama swasta sebanyak 3 sekolah, Madrasah Tsanawiyah sebanyak 2 sekolah, dan Sekolah Lanjutan Atas Negeri dan Swasta sebanyak 7 sekolah.

Kesehatan merupakan faktor terpenting penunjang pendidikan, untuk itu disetiap Desa sudah ada bidan Desa untuk membantu memberikan pelayanan kesehatan bagi penduduk Desa.

TABEL : 4.1

**Banyaknya Keluarga Menurut Tahapan
Kecamatan Patebon
Tahun : 2010**

Desa	Pra Sejah Tera	Sejahtera				Jum- lah
		I	II	III	III Plus	
(1)	(2)	(3)	(4)	(5)	(6)	(7)
01. L a n j i	243	201	115	240	11	810
02. Donosari	309	50	20	315	2	696
03. Margosari	280	92	2	455	0	829
04. Bulugede	435	37	92	429	1	994
05. Tambakrejo	482	67	39	410	0	998
06. Kebonharjo	350	655	257	462	30	1.754
07. Purwosari	254	167	91	345	0	857
08. Jambearum	271	338	148	535	0	1.292
09. Purwokerto	193	194	136	890	5	1.418
10. Sukolilan	102	51	26	332	0	511
11. Bangunrejo	145	81	69	119	5	419
12. Kumpulrejo	224	199	319	103	8	853
13. Magersari	188	64	56	108	3	419
14. Wonosari	365	159	205	623	0	1.352
15. Kartikajaya	62	86	45	178	12	383
16. Bangunsari	356	23	78	43	5	505
17. Pidodowetan	307	146	197	250	4	904
18. Pidodokulon	315	155	204	164	12	850
Jumlah 2010	4.881	2.765	2.099	6.001	98	15.861
2009	5.063	2.741	1.863	5.825	131	15.623
2008	5.037	2.489	163	6.157	88	15.464

Sumber data : PPLKB Kecamatan Patebon

Catatan :

TABEL : 4.2

**Banyaknya Pemeluk Agama
Kecamatan Patebon
Tahun : 2010**

Desa	Islam	Kristen		Bu- dha	Hin- du	Jum- lah	
		Protes- tan	Kato- lik				
(1)	(2)	(3)	(4)	(5)	(6)	(7)	
01. L a n j i	3.040	6	0	0	0	3.046	
02. Donosari	2.855	0	0	0	0	2.855	
03. Margosari	3.170	0	0	0	0	3.170	
04. Bulugede	3.144	0	0	0	0	3.144	
05. Pamriyan	3.472	0	0	0	0	3.472	
06. Kebonharjo	6.503	49	20	0	0	6.572	
07. Purwosari	3.007	0	0	0	0	3.007	
08. Jambearum	4.459	9	14	0	0	4.482	
09. Purwokerto	4.962	66	89	0	16	5.133	
10. Sukolilan	1.551	0	0	0	0	1.551	
11. Bangunrejo	1.413	0	0	0	0	1.413	
12. Kumpulrejo	2.683	0	0	0	0	2.683	
13. Magersari	1.493	0	0	0	0	1.493	
14. Wonosari	5.270	29	0	0	7	5.306	
15. Kartikajaya	1.062	146	66	0	0	1.274	
16. Bangunsari	2.200	24	6	0	0	2.230	
17. Pidodowetan	3.527	3	0	0	0	3.530	
18. Pidodokulon	3.241	0	0	0	0	3.241	
Jumlah	2010	57.052	332	195	0	23	57.602
	2009	56.848	326	190	0	26	57.390
	2008	56.660	309	181	0	25	57.176

Sumber data : Monografi Desa

Catatan :

TABEL : 4.3

**Banyaknya Tempat Ibadah
Kecamatan Patebon
Tahun : 2010**

Desa	Masjid	Mushola	Gereja	Kuil/ Pura
(1)	(2)	(3)	(4)	(5)
01. L a n j i	2	12	0	0
02. Donosari	2	7	0	0
03. Margosari	1	11	0	0
04. Bulugede	2	13	0	0
05. Pamriyan	2	13	0	0
06. Kebonharjo	2	15	1	0
07. Purwosari	3	7	0	0
08. Jambearum	2	11	0	0
09. Purwokerto	2	11	0	0
10. Sukolilan	2	2	0	0
11. Bangunrejo	1	4	0	0
12. Kumpulrejo	2	8	0	0
13. Magersari	1	3	0	0
14. Wonosari	3	14	0	0
15. Kartikajaya	1	7	3	0
16. Bangunsari	2	4	0	0
17. Pidodowetan	2	10	0	0
18. Pidodokulon	2	12	0	0
Jumlah 2010	34	164	4	0
2009	34	164	4	0
2008	34	163	4	0

Sumber data : Statistik Desa di Kecamatan Patebon

Catatan :

TABEL : 4.4

**Peserta Calon Jama'ah Haji
Kecamatan Patebon
Tahun : 2010**

Desa	2008*)	2009	2010
(1)	(2)	(3)	(4)
01. L a n j i	2	1	3
02. Donosari	3	3	2
03. Margosari	3	2	4
04. Bulugede	2	3	2
05. Tambakrejo	4	3	2
06. Kebonharjo	3	3	6
07. Purwosari	4	1	2
08. Jambearum	5	2	4
09. Purwokerto	4	5	5
10. Sukolilan	2	2	1
11. Bangunrejo	2	1	1
12. Kumpulrejo	3	1	2
13. Magersari	1	0	1
14. Wonosari	3	3	3
15. Kartikajaya	0	0	1
16. Bangunsari	1	1	2
17. Pidodowetan	2	1	3
18. Pidodokulon	3	2	2
Jumlah	47	34	46

Sumber data : KUA Kecamatan Patebon

Catatan :. *) Data tidak tersedia.

TABEL : 4.5

**Banyaknya Ulama, Mubaligh Dan Khotib
Kecamatan Patebon
Tahun : 2010**

Desa	Ulama	Mubaligh	Khotib
(1)	(2)	(3)	(4)
01. L a n j i	9	1	10
02. Donosari	6	2	10
03. Margosari	6	2	7
04. Bulugede	7	2	8
05. Tambakrejo	6	1	9
06. Kebonharjo	10	2	10
07. Purwosari	8	2	13
08. Jambearum	6	1	9
09. Purwokerto	7	2	14
10. Sukolilan	6	2	11
11. Bangunrejo	5	1	5
12. Kumpulrejo	4	1	12
13. Magersari	6	0	4
14. Wonosari	10	2	7
15. Kartikajaya	3	0	3
16. Bangunsari	1	1	5
17. Pidodowetan	11	2	11
18. Pidodokulon	7	2	12
Jumlah 2010	118	26	160
2009	118	26	160
2008	122	27	158

Sumber data : KUA Kecamatan Patebon

Catatan :

TABEL : 4.6.

**Banyaknya Nikah, Talak, Cerai Dan Rujuk
Kecamatan Patebon
Tahun : 2010**

Desa	Nikah	Talak	Cerai	Rujuk	
(1)	(2)	(3)	(4)	(5)	
01. L a n j i	9	2	0	0	
02. Donosari	7	0	0	0	
03. Margosari	8	1	0	0	
04. Bulugede	9	0	0	0	
05. Tambakrejo	14	2	0	0	
06. Kebonharjo	26	1	0	0	
07. Purwosari	28	1	1	0	
08. Jambearum	31	2	0	0	
09. Purwokerto	28	0	0	0	
10. Sukolilan	6	0	0	0	
11. Bangunrejo	5	1	0	0	
12. Kumpulrejo	8	1	0	0	
13. Magersari	4	1	1	0	
14. Wonosari	15	1	1	0	
15. Kartikajaya	5	0	0	0	
16. Bangunsari	7	0	0	0	
17. Pidodowetan	14	1	0	0	
18. Pidodokulon	12	0	0	0	
Jumlah	2010	236	14	3	0
	2009	259	14	2	0
	2008	263	7	4	0

Sumber data : KUA Kecamatan Patebon

Catatan :

TABEL : 4.7

**Banyaknya Sekolah Taman Kanak-Kanak, Murid Dan Guru
Kecamatan Patebon
Tahun : 2010**

Desa	Sekolah	Murid	Guru
(1)	(2)	(3)	(4)
01. L a n j i	2	67	7
02. Donosari	2	79	5
03. Margosari	1	43	4
04. Buugede	1	34	2
05. Tambakrejo	1	29	3
06. Kebonharjo	5	176	17
07. Purwosari	1	74	85
08. Jambearum	2	48	5
09. Purwokerto	3	168	12
10. Sukolilan	1	43	2
11. Bangunrejo	1	38	3
12. Kumpulrejo	1	31	2
13. Magersari	1	48	3
14. Wonosari	2	61	4
15. Kartikajaya	1	34	4
16. Bangunsari	1	38	2
17. Pidodowetan	2	76	4
18. Pidodokulon	1	61	3
Jumlah 2010	29	1.148	87
2009	29	1.147	87
2008	29	1.391	79

Sumber data : Masing-masing Sekolah di Kecamatan Patebon
Catatan :

TABEL : 4.8

**Banyaknya Sekolah Dasar Negeri, Murid Dan Guru
Kecamatan Patebon
Tahun : 2010**

Desa	Sekolah	Murid	Guru
(1)	(2)	(3)	(4)
01. L a n j i	1	186	8
02. Donosari	2	342	17
03. Margosari	2	287	17
04. Buugede	2	371	18
05. Tambakrejo	2	410	18
06. Kebonharjo	2	432	19
07. Purwosari	2	475	19
08. Jambearum	2	392	21
09. Purwokerto	2	387	21
10. Sukolilan	1	106	9
11. Bangunrejo	1	81	8
12. Kumpulrejo	1	176	10
13. Magersari	1	194	8
14. Wonosari	2	331	17
15. Kartikajaya	2	214	17
16. Bangunsari	1	211	7
17. Pidodowetan	2	189	14
18. Pidodokulon	2	341	17
Jumlah 2010	30	5.125	265
2009	30	5.204	264
2008	30	6.208	264

Sumber data : Masing-masing Sekolah di Kecamatan Patebon
Catatan :

TABEL : 4.9

**Banyaknya Sekolah Dasar Swasta, Murid Dan Guru
Kecamatan Patebon
Tahun : 2010**

Desa	Sekolah	Murid	Guru
(1)	(2)	(3)	(4)
01. L a n j i	0	0	0
02. Donosari	0	0	0
03. Margosari	0	0	0
04. Buugede	0	0	0
05. Tambakrejo	0	0	0
06. Kebonharjo	0	0	0
07. Purwosari	0	0	0
08. Jambearum	1	27	4
09. Purwokerto	1	68	6
10. Sukolilan	0	0	0
11. Bangunrejo	0	0	0
12. Kumpulrejo	0	0	0
13. Magersari	0	0	0
14. Wonosari	0	0	0
15. Kartikajaya	0	0	0
16. Bangunsari	0	0	0
17. Pidodowetan	0	0	0
18. Pidodokulon	0	0	0
Jumlah 2010	1	95	10
2009	1	42	5
2008	1	23	3

**Sumber data : Masing-masing Sekolah di Kecamatan Patebon
Catatan :**

TABEL : 4.10

**Banyaknya Madrasah Ibtida'iyah, Murid Dan Guru
Kecamatan Patebon
Tahun : 2010**

Desa	Sekolah	Murid	Guru
(1)	(2)	(3)	(4)
01. L a n j i	1	142	8
02. Donosari	0	0	0
03. Margosari	0	0	0
04. Buugede	0	0	0
05. Tambakrejo	0	0	0
06. Kebonharjo	1	161	8
07. Purwosari	0	0	0
08. Jambearum	1	122	8
09. Purwokerto	0	0	0
10. Sukolilan	1	106	7
11. Bangunrejo	1	96	7
12. Kumpulrejo	0	0	0
13. Magersari	0	0	0
14. Wonosari	1	204	9
15. Kartikajaya	0	0	0
16. Bangunsari	0	0	0
17. Pidodowetan	1	201	9
18. Pidodokulon	0	0	0
Jumlah 2010	7	1.032	56
2009	7	1.039	57
2008	7	1.655	61

Sumber data : Masing-masing Sekolah di Kecamatan Patebon
Catatan :

TABEL : 4.11

**Banyaknya Sekolah Lanjutan Pertama Negeri, Murid Dan Guru
Kecamatan Patebon
Tahun : 2010**

Desa	Sekolah	Murid	Guru
(1)	(2)	(3)	(4)
01. L a n j i	0	0	0
02. Donosari	0	0	0
03. Margosari	0	0	0
04. Buugede	0	0	0
05. Tambakrejo	0	0	0
06. Kebonharjo	1	724	52
07. Purwosari	0	0	0
08. Jambearum	1	753	48
09. Purwokerto	0	0	0
10. Sukolilan	0	0	0
11. Bangunrejo	0	0	0
12. Kumpulrejo	0	0	0
13. Magersari	0	0	0
14. Wonosari	1	687	36
15. Kartikajaya	0	0	0
16. Bangunsari	0	0	0
17. Pidodowetan	0	0	0
18. Pidodokulon	0	0	0
Jumlah 2010	3	2.164	136
2009	3	2.135	129
2008	3	2.032	111

**Sumber data : Masing-masing Sekolah di Kecamatan Patebon
Catatan : Termasuk SLTP Kejuruan Negeri**

TABEL : 4.12**Banyaknya Sekolah Lanjutan Pertama Swasta, Murid Dan Guru
Kecamatan Patebon
Tahun : 2010**

Desa	Sekolah	Murid	Guru
(1)	(2)	(3)	(4)
01. L a n j i	0	0	0
02. Donosari	0	0	0
03. Margosari	0	0	0
04. Buugede	0	0	0
05. Tambakrejo	0	0	0
06. Kebonharjo	1	96	12
07. Purwosari	0	0	0
08. Jambearum	1	866	27
09. Purwokerto	1	263	13
10. Sukolilan	0	0	0
11. Bangunrejo	0	0	0
12. Kumpulrejo	0	0	0
13. Magersari	0	0	0
14. Wonosari	0	0	0
15. Kartikajaya	0	0	0
16. Bangunsari	0	0	0
17. Pidodowetan	0	0	0
18. Pidodokulon	0	0	0
Jumlah 2010	3	1.225	52
2009	3	1.177	50
2008	3	921	57

Sumber data : Masing2 Sekolah di Kecamatan Patebon

Catatan : Termasuk SLTP Kejuruan Swasta

TABEL : 4.13

**Banyaknya Madrasah Tsanawiyah, Murid Dan Guru
Kecamatan Patebon
Tahun : 2010**

Desa	Sekolah	Murid	Guru
(1)	(2)	(3)	(4)
01. L a n j i	0	0	0
02. Donosari	0	0	0
03. Margosari	0	0	0
04. Buugede	0	0	0
05. Tambakrejo	0	0	0
06. Kebonharjo	1	354	23
07. Purwosari	0	0	0
08. Jambearum	0	0	0
09. Purwokerto	0	0	0
10. Sukolilan	0	0	0
11. Bangunrejo	0	0	0
12. Kumpulrejo	0	0	0
13. Magersari	0	0	0
14. Wonosari	0	0	0
15. Kartikajaya	0	0	0
16. Bangunsari	0	0	0
17. Pidodowetan	0	0	0
18. Pidodokulon	1	274	20
Jumlah 2010	2	628	43
2009	2	627	42
2008	2	580	42

Sumber data : Masing-masing Sekolah di Kecamatan Patebon

Catatan :

TABEL : 4.14

**Banyaknya Sekolah Lanjutan Atas Negeri, Murid Dan Guru
Kecamatan Patebon
Tahun : 2010**

Desa	Sekolah	Murid	Guru
(1)	(2)	(3)	(4)
01. L a n j i	0	0	0
02. Donosari	0	0	0
03. Margosari	0	0	0
04. Buugede	0	0	0
05. Tambakrejo	0	0	0
06. Kebonharjo	0	0	0
07. Purwosari	0	0	0
08. Jambearum	0	0	0
09. Purwokerto	3	3.214	232
10. Sukolilan	0	0	0
11. Bangunrejo	0	0	0
12. Kumpulrejo	0	0	0
13. Magersari	0	0	0
14. Wonosari	0	0	0
15. Kartikajaya	0	0	0
16. Bangunsari	0	0	0
17. Pidodowetan	0	0	0
18. Pidodokulon	0	0	0
Jumlah2010	3	3.214	232
2009	3	3.217	232
2008	3	3.112	243

Sumber data : Masing-masing Sekolah di Kecamatan Patebon
Catatan : Termasuk SLTA Kejuruan Negeri

TABEL : 4.15

**Banyaknya Sekolah Lanjutan Atas Swasta, Murid Dan Guru
Kecamatan Patebon
Tahun : 2010**

Desa	Sekolah	Murid	Guru
(1)	(2)	(3)	(4)
01. L a n j i	0	0	0
02. Donosari	0	0	0
03. Margosari	0	0	0
04. Buugede	0	0	0
05. Tambakrejo	0	0	0
06. Kebonharjo	0	0	0
07. Purwosari	0	0	0
08. Jambearum	3	1.976	97
09. Purwokerto	1	1.039	51
10. Sukolilan	0	0	0
11. Bangunrejo	0	0	0
12. Kumpulrejo	0	0	0
13. Magersari	0	0	0
14. Wonosari	0	0	0
15. Kartikajaya	0	0	0
16. Bangunsari	0	0	0
17. Pidodowetan	1	197	23
18. Pidodokulon	0	0	0
Jumlah 2010	4	3.212	171
2009	4	3.222	173
2008	4	3.278	351

Sumber data : Masing-masing Sekolah di Kecamatan Patebon

Catatan : Termasuk SLTA Kejuruan Swasta

TABEL : 4.16

**Banyaknya Dokter, Tenaga Medis (Mantri Kesehatan),
Bidan, Dukun Bayi Dan Juru Sunat
Kecamatan Patebon
Tahun :2010**

Desa	Dok ter	Mantri Kese hatan	Bidan	Dukun Bayi	Juru Sunat	
(1)	(2)	(3)	(4)	(5)	(6)	
01. L a n j i	1	1	1	1	0	
02. Donosari	0	1	1	1	0	
03. Margosari	1	1	1	0	0	
04. Bulugede	0	1	1	1	0	
05. Tambakrejo	0	2	2	2	0	
06. Kebonharjo	5	6	3	2	2	
07. Purwosari	0	1	1	1	0	
08. Jambearum	3	2	1	2	0	
09. Purwokerto	9	4	3	1	1	
10. Sukolilan	0	2	1	1	0	
11. Bangunrejo	0	0	1	0	0	
12. Kumpulrejo	0	0	1	0	0	
13. Magersari	0	0	0	1	0	
14. Wonosari	0	3	2	2	0	
15. Kartikajaya	0	2	1	1	0	
16. Bangunsari	0	0	1	1	0	
17. Pidodowetan	1	2	3	1	1	
18. Pidodokulon	0	1	1	1	0	
Jumlah	2010	20	29	24	19	0
	2009	20	29	24	19	0
	2008	17	19	24	21	0

Sumber data : Puskesmas Kecamatan Patebon

Catatan :

TABEL : 4.17

**Banyaknya Fasilitas Kesehatan
Kecamatan Patebon
Tahun :2010**

Desa	RSU	Puskesmas	Puskesmas Pembantu
(1)	(2)	(3)	(4)
01. L a n j i	0	0	0
02. Donosari	0	0	0
03. Margosari	0	0	1
04. Bulugede	0	0	0
05. Tambakrejo	0	0	0
06. Kebonharjo	0	1	0
07. Purwosari	0	0	0
08. Jambearum	0	0	0
09. Purwokerto	0	0	0
10. Sukolilan	0	0	0
11. Bangunrejo	0	0	0
12. Kumpulrejo	0	0	0
13. Magersari	0	0	0
14. Wonosari	0	0	1
15. Kartikajaya	0	0	0
16. Bangunsari	0	0	1
17. Pidodowetan	0	0	0
18. Pidodokulon	0	1	0
Jumlah 2010	0	2	3
2009	0	2	3
2008	0	2	3

Sumber data: Puskesmas Kecamatan Patebon

Catatan :

TABEL : 4.17 (lanjutan)

**Banyaknya Fasilitas Kesehatan
Kecamatan Patebon
Tahun :2010**

Desa	Dokter Umum	Dokter Gigi	Rumah Bersalin
(1)	(5)	(6)	(7)
01. L a n j i	1	0	0
02. Donosari	0	0	0
03. Margosari	1	0	0
04. Bulugede	0	0	0
05. Tambakrejo	0	0	0
06. Kebonharjo	4	1	0
07. Purwosari	0	0	0
08. Jambearum	3	0	0
09. Purwokerto	7	2	0
10. Sukolilan	0	0	0
11. Bangunrejo	0	0	0
12. Kumpulrejo	0	0	0
13. Magersari	0	0	0
14. Wonosari	0	0	0
15. Kartikajaya	0	0	0
16. Bangunsari	0	0	0
17. Pidodowetan	1	0	0
18. Pidodokulon	0	0	0
Jumlah			
2010	17	3	0
2009	17	3	0
2008	14	4	0

Sumber data: Puskesmas Kecamatan Patebon

Catatan :

TABEL : 4.18

**Banyaknya Sarana Air Bersih
Kecamatan Patebon
Tahun :2010**

Desa	Sumur Artetis	SPT	Sumur Gali	Pelang gan PAM
(1)	(2)	(3)	(4)	(5)
01. L a n j i	1	0	196	81
02. Donosari	1	3	211	262
03. Margosari	1	5	248	104
04. Bulugede	0	1	287	0
05. Tambakrejo	0	0	294	0
06. Kebonharjo	0	2	564	921
07. Purwosari	0	0	216	487
08. Jambearum	1	3	587	354
09. Purwokerto	0	2	231	596
10. Sukolilan	3	2	144	67
11. Bangunrejo	1	2	131	0
12. Kumpulrejo	1	0	268	0
13. Magersari	0	2	98	0
14. Wonosari	2	1	557	0
15. Kartikajaya	4	0	89	0
16. Bangunsari	0	11	472	0
17. Pidodowetan	1	0	266	0
18. Pidodokulon	1	1	249	0
Jumlah 2010	17	35	5.108	2872
2009	17	35	5.061	2872
2008	17	35	4.982	2843

Sumber data : Puskesmas Kecamatan Patebon
Catatan :

TABEL : 4.19

**Banyaknya Jamban Umum, Inpres Dan Swadaya
Kecamatan Patebon
Tahun :2010**

Desa	Umum	Inpres	Swadaya
(1)	(2)	(3)	(4)
01. L a n j i	1	0	599
02. Donosari	2	0	576
03. Margosari	2	0	606
04. Bulugede	4	0	685
05. Tambakrejo	2	0	775
06. Kebonharjo	2	0	1.563
07. Purwosari	2	0	647
08. Jambearum	2	0	960
09. Purwokerto	2	0	1.312
10. Sukolilan	2	0	378
11. Bangunrejo	2	0	369
12. Kumpulrejo	1	0	392
13. Magersari	2	0	313
14. Wonosari	2	0	1.106
15. Kartikajaya	2	0	308
16. Bangunsari	2	0	331
17. Pidodowetan	2	0	416
18. Pidodokulon	2	0	758
Jumlah	36	0	12.094
	2009	36	0
	2008	36	0
		0	11.995

Sumber data : Puskesmas Kecamatan Patebon

Catatan :

TABEL : 4.20

**Banyaknya Penderita Cacat
Kecamatan Patebon
Tahun :2010**

Desa	Jenis Penderita Cacat					Jumlah
	Tuna netra	Tu buh	Men - tal	Psi kotik	Bisu Tuli	
(1)	(2)	(3)	(4)	(5)	(7)	(8)
01. L a n ji	0	9	1	0	0	10
02. Donosari	0	0	0	0	0	0
03. Margosari	0	7	0	0	7	14
04. Bulugede	0	9	1	3	4	18
05. Tambakrejo	0	4	0	0	5	11
06. Kebonharjo	2	2	1	2	3	10
07. Purwosari	0	10	4	0	6	20
08. Jambearum	0	0	0	0	0	0
09. Purwokerto	0	5	1	2	0	9
10. Sukolilan	1	2	3	0	2	8
11. Bangunrejo	0	4	0	0	1	5
12. Kumpulrejo	2	8	5	1	9	25
13. Magersari	0	1	3	0	0	4
14. Wonosari	0	2	0	0	0	2
15. Kartikajaya	0	0	0	0	1	1
16. Bangunsari	0	8	0	0	4	12
17. Pidodowetan	0	0	0	0	0	0
18. Pidodokulon	0	0	0	0	0	0
Jumlah 2010	5	71	19	4	42	149
2009	5	71	19	4	42	149
2008	6	67	18	3	38	132

Sumber data : Kantor Kecamatan Patebon

Catatan :

TABEL : 4.21

**Banyaknya Anak Terlantar, Anak Nakal,
Anak Jalanan, WTS Dan Waria
Kecamatan Patebon
Tahun : 2010**

Desa	Terlantar	Anak			WTS	Waria
		Nakal	Jalanan			
(1)	(2)	(3)	(4)	(5)	(6)	
01. L a n j i	4	0	0	0	0	
02. Donosari	8	0	0	0	0	
03. Margosari	4	0	0	0	0	
04. Bulugede	6	0	0	0	0	
05. Tambakrejo	2	0	0	0	0	
06. Kebonharjo	13	0	0	0	0	
07. Purwosari	9	0	0	0	0	
08. Jambearum	3	0	0	0	0	
09. Purwokerto	0	0	0	0	0	
10. Sukolilan	4	0	0	0	0	
11. Bangunrejo	6	0	0	0	0	
12. Kumpulrejo	5	0	0	0	0	
13. Magersari	4	0	0	0	0	
14. Wonosari	9	0	0	0	0	
15. Kartikajaya	8	0	0	0	0	
16. Pucangrejo	40	0	0	0	0	
17. Pidodowetan	4	0	0	0	0	
18. Pidodokulon	6	0	0	0	0	
Jumlah 2010	135	0	0	0	0	

Sumber data : Statistik Kecamatan Patebon

Catatan :

TABEL : 4.22

**Banyaknya Lapangan Olah Raga
Kecamatan Patebon
Tahun :2010**

Desa	Sepak Bola	Volly	Bulu Tangkis	Tennis
(1)	(2)	(3)	(4)	(5)
01. L a n j i	0	1	4	0
02. Donosari	0	1	1	0
03. Margosari	1	1	3	0
04. Bulugede	1	2	2	0
05. Tambakrejo	0	3	2	0
06. Kebonharjo	1	4	3	0
07. Purwosari	0	3	1	0
08. Jambearum	1	4	5	1
09. Purwokerto	2	5	6	2
10. Sukolian	0	1	4	0
11. Bangunrejo	0	1	2	0
12. Kumpulrejo	0	3	3	0
13. Magersari	0	1	0	0
14. Wonosari	0	1	3	0
15. Kartikajaya	0	3	1	0
16. Bangunsari	1	1	1	0
17. Pidodowetan	0	2	2	0
18. Pidodokulon	0	3	2	0
Jumlah 2010	7	40	45	3
2009	8	40	45	3
2008	8	39	44	2

Sumber data : Kantor Kecamatan Patebon

Catatan :

BAB V

.....PERTANIAN

<https://kendalkab.bps.go.id>

Kecamatan Dalam Angka

2010

BAB. V PERTANIAN

Pertanian merupakan sektor lapangan usaha bagi mayoritas penduduk di Kecamatan Patebon. jenis utama tanaman yang diusahakan adalah padi dan jagung. pada tahun 2010 luas areal tanaman padi mencapai 2.465,00 Ha dengan produksi sebesar 16.863,50 ton.

Untuk usaha peternakan, jenis unggas yang diusahakan ayam kampung, Ayam Ras(Petelor&Pedaging) dan bebek / itik.dan untuk ternak besar yang paling banyak diusahakan adalah sapi, Kambing, Domba.untuk lebih jelasnya dapat di lihat pada Tabel 5.7.

TABEL : 5.1

**Luas Panen Dan Produksi Padi Sawah Dan Padi Gogo
Kecamatan Patebon
Tahun : 2010**

Desa	Padi Sawah		Padi Gogo		
	Luas (Ha)	Produksi (Ton)	Luas (Ha)	Produksi (Ton)	
(1)	(2)	(3)	(4)	(5)	
01. L a n j i	124,00	926,00	0,00	0,00	
02. Donosari	109,00	786,00	0,00	0,00	
03. Margosari	103,00	705,00	0,00	0,00	
04. Bulugede	243,00	1.800,00	0,00	0,00	
05. Tambakrejo	171,00	1.106,00	0,00	0,00	
06. Kebonharjo	126,00	950,00	0,00	0,00	
07. Purwosari	96,00	715,00	0,00	0,00	
08. Jambearum	190,00	1.297,40	0,00	0,00	
09. Purwokerto	38,00	271,00	0,00	0,00	
10. Sukolilan	162,00	1.105,00	0,00	0,00	
11. Bangunrejo	164,00	1.170,00	0,00	0,00	
12. Kumpulrejo	116,00	788,00	0,00	0,00	
13. Magesari	4,00	25,00	0,00	0,00	
14. Wonosari	335,00	2.180,50	0,00	0,00	
15. Kartikajaya	0,00	0,00	0,00	0,00	
16. Bangunsari	0,00	0,00	0,00	0,00	
17. Pidodowetan	250,00	1.558,00	0,00	0,00	
18. Pidodokulon	234,00	1.480,00	0,00	0,00	
Jumlah	2010	2.465,00	16.863,50	0,00	0,00
	2009	2.465,00	16.863,50	0,00	0,00
	2008	2.465,00	16.850,55	0,00	0,00

Sumber data : Petugas Statistik Pertanian Kecamatan Patebon
Catatan :

TABEL : 5.2

**Luas Panen Dan Produksi Padi Dan Jagung
Kecamatan Patebon
Tahun : 2010**

Desa	Padi		Jagung	
	Luas (Ha)	Produksi (Ton)	Luas (Ha)	Produksi (Ton)
(1)	(2)	(3)	(4)	(5)
01. L a n j i	124,00	926,00	0,00	0,00
02. Donosari	109,00	786,00	0,00	0,00
03. Margosari	103,00	705,00	0,00	0,00
04. Bulugede	243,00	1.800,00	0,00	0,00
05. Tambakrejo	171,00	1.106,00	0,00	0,00
06. Kebonharjo	126,00	950,00	0,00	0,00
07. Purwosari	96,00	715,00	0,00	0,00
08. Jambearum	190,00	1.297,40	0,00	0,00
09. Purwokerto	38,00	271,00	0,00	0,00
10. Sukolilan	162,00	1.105,00	0,00	0,00
11. Bangunrejo	164,00	1.170,00	0,00	0,00
12. Kumpulrejo	116,00	788,00	15,00	68,00
13. Magesari	4,00	25,00	0,00	0,00
14. Wonosari	335,00	2.180,50	291,00	1.525,00
15. Kartikajaya	0,00	0,00	175,00	840,00
16. Bangunsari	0,00	0,00	216,00	1.205,00
17. Pidodowetan	250,00	1.558,00	94,00	508,00
18. Pidodokulon	234,00	1.480,00	65,00	340,00
Jumlah 2010	2.465,00	16.863,50	856,00	4.486,50
2009	2.465,00	16.863,50	856,00	4.486,50
2008	2.465,00	16.850,55	864,00	4.509,60

Sumber data : Petugas Statistik Pertanian Kecamatan Patebon

Catatan :

TABEL : 5.3

**Produksi Tanaman Perdagangan
Kecamatan Patebon
Tahun : 2001 - 2010**

Tahun	Kelapa	Tembakau	Kapok
	(Butir)	(Kw)	(Kw)
(1)	(2)	(3)	(4)
2003	988.125	4.525	32
2004	988.125	4.977	32
2005	988.125	4.978	33
2006	997.932	9.400	35
2007	1.092.932	7.018	38
2008	995.500	6.525	37
2009	995.500	6.975	28
2010	968.000	6.890	37

Sumber data : Petugas Perkebunan Kecamatan Patebon

Catatan :

TABEL : 5.4

**Produksi Ikan
Kecamatan Patebon
Tahun : 2010**

Bulan	Produksi			
	Bandeng (Ton)	Udang (Ton)	Lele (Ton)	Rucah (Ton)
(1)	(2)	(3)	(4)	(5)
01. Januari	39.750	8.200	0,830	18.360
02. Pebruari	35.200	75.000	0,720	6.780
03. Maret	28.500	26.500	0,340	8.860
04. April	45.600	35.700	0,120	14.020
05. Mei	48.000	67.500	0,470	9.870
06. Juni	49.200	6.500	0,360	16.230
07. Juli	44.500	2.000	0,200	14.500
08. Agustus	37.450	0	0,150	12.900
09. September	47.650	4.100	0,250	15.340
10. Oktober	37.350	33.200	0,650	8.220
11. Nopember	49.000	13.000	0,725	6.740
12. Desember	48.500	8.000	0,265	10.270
Jumlah 2010	510.700	279.700	5,080	142.090
2009	498.300	267.150	3,740	140.100
2008	525.740	265.700	3,480	132.520

**Sumber data : Petugas Dinas Peternakan, Kelautan Dan
Perikann Kecamatan Patebon**

Catatan :

TABEL : 5.5

**Banyaknya Unggas
Kecamatan Patebon
Tahun : 2010**

Desa	Ayam Kampung	Ayam Ras		Bebek/ Itik
		Petelor	Pedaging	
(1)	(2)	(3)	(4)	(5)
01. L a n j i	2.100	0	0	30
02. Donosari	2.200	0	0	270
03. Margosari	2.800	0	0	250
04. Bulugede	2.700	0	0	200
05. Tambakrejo	3.000	0	0	60
06. Kebonharjo	2.100	0	0	0
07. Purwosari	2.200	0	0	200
08. Jambearum	4.600	0	0	275
09. Purwokerto	5.800	0	0	200
10. Sukolilan	2.300	0	0	40
11. Bangunrejo	1.700	0	0	30
12. Kumpulrejo	2.600	0	0	250
13. Magesari	1.300	0	0	40
14. Wonosari	4.900	0	0	700
15. Kartikajaya	1.700	0	0	315
16. Bangunsari	3.500	0	0	25
17. Pidodowetan	3.200	0	0	400
18. Pidodokulon	2.850	0	0	1200
Jumlah 2010	51.550	0	0	4.485
2009	51.550	0	0	4.485
2008	51.850	0	0	4.245

Sumber data : Petugas Peternakan Kecamatan Patebon

Catatan :

TABEL : 5.5 (Lanjutan)

**Banyaknya Unggas
Kecamatan Patebon
Tahun : 2010**

Desa	Itik Manila	Burung Puyuh	Angsa	Merpati	
(1)	(6)	(7)	(8)	(9)	
01. L a n j i	115	0	9	16	
02. Donosari	150	650	6	28	
03. Margosari	160	0	15	52	
04. Bulugede	190	0	25	41	
05. Tambakrejo	170	0	6	26	
06. Kebonharjo	75	0	15	84	
07. Purwosari	50	0	9	67	
08. Jambearum	85	800	7	120	
09. Purwokerto	45	700	18	140	
10. Sukolilan	35	100	10	46	
11. Bangunrejo	55	0	13	52	
12. Kumpulrejo	60	0	6	28	
13. Magesari	45	0	8	65	
14. Wonosari	90	850	5	160	
15. Kartikajaya	50	0	12	12	
16. Bangunsari	35	0	4	32	
17. Pidodowetan	110	1200	11	46	
18. Pidodokulon	120	700	5	48	
Jumlah	2010	1.640	5.000	184	1.063
	2009	1.610	5.000	184	-
	2008	1.686	4.900	183	-

**Sumber data : Petugas Peternakan Kecamatan Kendal
Catatan :**

TABEL :5.6

**Produksi Telur Unggas
Kecamatan Patebon
Tahun : 2010**

Desa	Ayam Ras (Kg)	Ayam Buras (Kg)	Itik/ Bebek (Kg)	Burung Puyuh (Kg)	
(1)	(2)	(3)	(4)	(5)	
01. L a n j i	0	2.050	85	0	
02. Donosari	0	1.903	444	2.655	
03. Margosari	0	1.591	341	0	
04. Bulugede	0	2.364	162	0	
05. Tambakrejo	0	1.123	1.423	0	
06. Kebonharjo	0	2.619	2.436	0	
07. Purwosari	0	2.226	444	0	
08. Jambearum	0	6.009	2.720	2.650	
09. Purwokerto	0	1.671	148	2.900	
10. Sukolilan	0	1.484	569	0	
11. Bangunrejo	0	1.399	569	0	
12. Kumpulrejo	0	1.994	227	0	
13. Magesari	0	1.105	313	0	
14. Wonosari	0	3.552	28.490	0	
15. Kartikajaya	0	1.489	1.115	0	
16. Bangunsari	0	1.350	10.502	0	
17. Pidodowetan	0	2.687	10.390	1.325	
18. Pidodokulon	0	2.516	14.640	0	
Jumlah	2010	0	39.132	75.018	9.530
	2009	0	39.426	75.465	9.850
	2008	0	39.025	74.850	9.440

Sumber data : Petugas Peternakan Kecamatan Kendal

TABEL : 5.7**Banyaknya Ternak
Kecamatan Patebon
Tahun : 2010**

Desa	Sapi Potong (Ekor)	Sapi Perah (Ekor)	Kerbau (Ekor)	Kuda (Ekor)
(1)	(2)	(3)	(4)	(5)
01. L a n j i	6	0	4	5
02. Donosari	9	0	7	0
03. Margosari	26	0	2	6
04. Bulugede	0	0	4	4
05. Tambakrejo	4	0	0	0
06. Kebonharjo	0	0	0	0
07. Purwosari	0	0	0	0
08. Jambearum	0	0	0	0
09. Purwokerto	24	0	0	0
10. Sukolilan	0	0	0	0
11. Bangunrejo	0	0	0	0
12. Kumpulrejo	0	0	0	2
13. Magesari	8	0	0	1
14. Wonosari	38	0	6	6
15. Kartikajaya	27	0	2	0
16. Bangunsari	16	0	6	0
17. Pidodowetan	12	0	5	6
18. Pidodokulon	6	0	8	5
Jumlah 2010	176	0	44	35
2009	191	0	31	35
2008	286	0	46	41

Sumber data : Petugas Peternakan Kecamatan Patebon**Catatan :**

TABEL : 5.7 (Lanjutan)

**Banyaknya Ternak
Kecamatan Patebon
Tahun : 2010**

Desa	Kambing	Domba	Babi	
(1)	(6)	(7)	(8)	
01. L a n j i	13	2	0	
02. Donosari	15	5	0	
03. Margosari	58	21	0	
04. Bulugede	69	35	0	
05. Tambakrejo	50	16	0	
06. Kebonharjo	16	2	0	
07. Purwosari	28	14	0	
08. Jambearum	41	19	0	
09. Purwokerto	37	18	0	
10. Sukolilan	21	7	0	
11. Bangunrejo	24	14	0	
12. Kumpulrejo	42	16	0	
13. Magesari	28	15	0	
14. Wonosari	138	102	0	
15. Kartikajaya	246	87	0	
16. Bangunsari	235	64	0	
17. Pidodowetan	187	92	0	
18. Pidodokulon	162	53	0	
Jumlah	2010	1.410	582	0
	2009	1.353	813	0
	2008	1.344	1.120	0

Sumber data : Petugas Peternakan Kecamatan Patebon

Catatan :

BAB VI

.....PERHUBUNGAN

<https://kendalkab.bps.go.id>

Kecamatan Dalam Angka

2010

BAB. VI PERHUBUNGAN

Panjang jalan di Kecamatan Patebon mencapai 140,70 Km, sebagian besar jenis permukaan jalan sudah menggunakan aspal dengan kondisi jalannya banyak yang baik. Untuk lebih jelasnya dapat di lihat pada tabel 6.3. dan untuk sarana jembatan yang ada, sudah menggunakan jembatan beton.

Sarana transportasi yang digunakan mayoritas penduduk adalah jenis kendaraan bermotor yaitu sepeda motor sebanyak 4.259 buah, dan untuk kendaraan tidak bermotor adalah sepeda sebanyak 9.876 buah.

TABEL : 6.1

**Banyaknya Sarana Angkutan Darat
Kendaraan Bermotor
Kecamatan Patebon
Tahun : 2010**

Desa	Mobil Penun- jang Umum	Bus	Truk	Mobil Pribadi / Dinas	Sepeda Motor
(1)	(2)	(3)	(4)	(5)	(6)
01. L a n j i	2	0	2	8	150
02. Donosri	0	0	0	7	213
03. Margosari	0	0	7	6	311
04. Bulugede	3	0	0	10	313
05. Tambakrejo	0	0	2	13	391
06. Kebonharjo	12	11	7	219	397
07. Purwosari	2	2	12	10	130
08. Jambearum	2	5	9	26	241
09. Purwokerto	2	2	8	175	566
10. Sukolian	4	0	0	8	140
11. Bangunrejo	2	0	0	9	189
12. Kumpulrejo	0	0	2	5	201
13. Magersari	1	0	2	3	72
14. Wonosari	3	0	2	9	393
15. Kartikajaya	5	0	0	7	103
16. Bangunsari	2	0	0	3	155
17. Pidodowetan	0	0	4	16	176
18. Pidodokulon	1	0	2	8	118
Jumlah 2010	41	19	59	542	4.259
2009	41	20	59	529	4.189
2008	39	22	58	526	3.858

Sumber data : Statistik Kecamatan Patebon

Catatan :

TABEL : 6.2

**Banyaknya Sarana Angkutan Darat
Kendaraan Tidak Bermotor
Kecamatan Patebon
Tahun : 2010**

Desa (1)	Gerobag				
	Dokar (2)	Dorong (3)	Hewan (4)	Becak (5)	Sepeda (6)
01. L a n j i	1	6	0	13	189
02. Donosri	0	8	0	12	196
03. Margosari	1	9	0	6	385
04. Bulugede	2	10	0	31	427
05. Tambakrejo	0	8	0	13	1.024
06. Kebonharjo	0	6	0	22	746
07. Purwosari	1	4	0	14	231
08. Jambearum	0	6	0	29	769
09. Purwokerto	1	3	0	72	2.064
10. Sukolian	0	2	0	7	232
11. Bangunrejo	0	1	0	8	277
12. Kumpulrejo	2	3	0	5	605
13. Magersari	5	2	0	9	216
14. Wonosari	13	4	0	25	406
15. Kartikajaya	2	3	0	2	54
16. Bangunsari	3	2	0	6	490
17. Pidodowetan	4	4	0	27	771
18. Pidodokulon	3	3	0	11	794
Jumlah 2010	38	84	0	312	9.876
2009	40	78	0	311	9.822
2008	42	67	0	310	9.725

Sumber data : Statistik Kecamatan Patebon

Catatan :

TABEL : 6.3**Jenis Permukaan, Kondisi Dan Kelas Jalan
Kecamatan Patebon****Tahun : 2010**

Keadaan	Panjang Jalan		
	2008	2009	2010
	(Km)	(Km)	(Km)
(1)	(2)	(3)	(4)
I. Jenis Permukaan			
a. Aspal	62.30	62.30	62.30
b. Kerikil	78.40	78.40	78.40
c. Tanah	0.00	0.00	0.00
d. Lainnya	0.00	0.00	0.00
Jumlah	140.70	140.70	140.70
II. Kondisi Jalan			
a. Baik	58.30	58.30	58.30
b. Sedang	82.40	82.40	82.40
c. Rusak	0.00	0.00	0.00
d. Rusak Berat	0.00	0.00	0.00
Jumlah	140.70	140.70	140.70
III. Kelas Jalan			
a. Kelas I	6.00	6.00	6.00
b. Kelas II	0.00	0.00	0.00
c. Kelas III	32.80	32.80	32.80
d. Kelas IIIA	0.00	0.00	0.00
e. Kelas IV	0.00	0.00	0.00
f. Kelas V	0.00	0.00	0.00
g. Lainnya	101.90	101.90	101.90
Jumlah	140.70	140.70	140.70

Sumber data : Kantor Kecamatan Patebon**Catatan :**

TABEL : 6.4

**Banyaknya Jembatan Desa
Kecamatan Patebon
Tahun : 2010**

Desa	Jembatan			
	Besi	Beton	Kayu	Bambu
(1)	(2)	(3)	(4)	(5)
01. L a n j i	0	9	2	0
02. Donosri	0	14	0	0
03. Margosari	0	6	0	0
04. Bulugede	0	15	1	0
05. Tambakrejo	0	0	0	0
06. Kebonharjo	0	7	0	0
07. Purwosari	1	3	1	0
08. Jambearum	4	0	0	0
09. Purwokerto	0	12	3	0
10. Sukolian	0	2	1	0
11. Bangunrejo	0	1	0	0
12. Kumpulrejo	0	6	0	0
13. Magersari	0	0	0	0
14. Wonosari	0	0	4	0
15. Kartikajaya	1	3	4	0
16. Bangunsari	0	0	0	0
17. Pidodowetan	0	12	1	0
18. Pidodokulon	0	3	0	0
Jumlah 2010	6	93	17	0
2009	6	93	17	0
2008	6	93	9	0

Sumber data : Kantor Kecamatan Patebon

Catatan :

TABEL : 6.5.

**Banyaknya Televisi, Radio, Listrik PLN, Dan Telephon
Kecamatan Patebon
Tahun : 2010**

Desa	TV	Radio	Listrik PLN	Telepon
(1)	(2)	(3)	(4)	(5)
01. L a n j i	217	41	329	0
02. Donosari	219	58	181	0
03. Margosari	389	116	277	0
04. Bulugede	488	315	286	0
05. Tambakrejo	684	687	378	0
06. Kebonharjo	1.115	540	1.034	57
07. Purwosari	356	197	393	45
08. Jambearum	761	387	514	26
09. Purwokerto	1.144	802	789	74
10. Sukolian	214	105	568	6
11. Bangunrejo	258	136	178	0
12. Kumpulrejo	371	304	257	0
13. Magersari	176	67	106	1
14. Wonosari	642	389	436	29
15. Kartikajaya	316	136	267	0
16. Bangunsari	249	164	328	0
17. Pidodowetan	602	281	297	28
18. Pidodokulon	682	272	226	20
Jumlah 2010	8.883	4.997	6.844	286
2009	8.622	4.898	6.790	291
2008	8.401	4.786	6.774	290

Sumber data : Statistik Kecamatan Patebon

Catatan :

Publikasi Kecamatan Dalam Angka 2010
Menyajikan gambaran umum tentang
Perkembangan pembangunan
Kecamatan di Kabupaten Kendal
Cakupan Publikasi, meliputi informasi :

- Pemerintahan
- Sosial Kependudukan
- Pertanian, Peternakan, Perkebunan dan Perikanan
- Perhubungan dan Komunikasi
- Lain lain



Badan Pusat Statistik Kabupaten Kendal

J. Pramuka (Komplek Perkantoran) Telp. (0294) 381461-383461 Fax. (0294) 383461