

# **STATISTIK DAERAH KECAMATAN MEDAN LABUHAN 2015**



**STATISTIK DAERAH  
KECAMATAN MEDAN LABUHAN  
2015**

<http://medan.kota.bps.go.id>

# **STATISTIK DAERAH KECAMATAN MEDAN LABUHAN 2015**

**ISSN :**

**No. Publikasi : 12750.1544**

**Katalog BPS : 1101002.1275.190**

**Ukuran Buku : 18,8 x 25,7 cm**

**Jumlah Halaman : (vi + 24) halaman**

**Naskah :**

**Koordinator Statistik Kecamatan Medan Labuhan**

**Penyunting :**

**Seksi Neraca Wilayah dan Analisis Statistik**

**Gambar Kulit :**

**Seksi Neraca Wilayah dan Analisis Statistik**

**Diterbitkan Oleh :**

**Badan Pusat Statistik Kota Medan**

***Boleh dikutip dengan menyebut sumbernya***



## KATA SAMBUTAN



Dengan memanjatkan puji syukur kepada Tuhan Yang Maha Esa BPS Kota Medan dapat menerbitkan Publikasi Statistik Daerah Kecamatan Medan Labuhan 2015, publikasi ini merupakan publikasi tahunan yang diterbitkan oleh BPS Kota Medan.

Dalam publikasi ini memuat data dan indikator-indikator terpilih yang dianggap dapat mewakili keadaan sosial, ekonomi dan demografi Kecamatan Medan Labuhan dan juga publikasi ini lebih menekankan pada analisis datanya.

Publikasi ini diharapkan dapat dimanfaatkan baik oleh pemerintah, swasta, mahasiswa dan masyarakat sebagai dasar perencanaan, evaluasi dan monitoring pembangunan di Kecamatan Medan Labuhan ini.

Akhirnya segala kritik dan saran dari pengguna data sangat diharapkan demi penyempurnaan publikasi ini dimasa datang dan semoga publikasi ini bermanfaat.

Medan, November 2015

Kepala Badan Pusat Statistik,  
Kota Medan

Darwis Sitorus, S.Si, M.Si  
NIP. 19650801 198901 1 002

# Kata Pengantar

Publikasi Statistik Daerah Kecamatan Medan Labuhan 2015 diterbitkan oleh Badan Pusat Statistik Kota Medan berisi berbagai data dan informasi terpilih seputar Kecamatan Medan Labuhan yang dianalisis secara sederhana untuk membantu pengguna data memahami perkembangan serta potensi yang ada di Kecamatan Medan Labuhan.

Publikasi ini diterbitkan untuk melengkapi publikasi-publikasi statistik yang sudah terbit secara rutin setiap tahun. Berbeda dengan publikasi-publikasi yang sudah ada, publikasi ini lebih menekankan pada analisis.

Materi yang disajikan dalam publikasi ini memuat berbagai informasi/indikator terpilih yang terkait dengan pembangunan berbagai sektor di Kecamatan Medan Labuhan dan diharapkan dapat menjadi bahan rujukan/kajian dalam perencanaan dan evaluasi kegiatan pembangunan.

Kritik dan saran konstruktif berbagai pihak kami harapkan untuk penyempurnaan penerbitan mendatang. Semoga publikasi ini mampu memenuhi tuntutan kebutuhan data statistik

Medan, November 2015

Koordinator Statistik Kecamatan

Medan Labuhan

## DAFTAR ISI

1. Geografi	1
2. Pemerintahan	2
3. Penduduk	3
4. Ketenagakerjaan	5
5. Pendidikan	6
6. Kesehatan	7
7. Perumahan	9
8. Hotel dan Pariwisata	10
9. Perbankan dan Investasi	11
Lampiran Tabel	12

<http://medankota.bps.go.id>

# DATA & ANALISIS

Luas wilayah Kecamatan Medan Labuhan sekitar 40,72 km<sup>2</sup> atau sekitar 13,83 persen dari total luas wilayah Kota Medan.

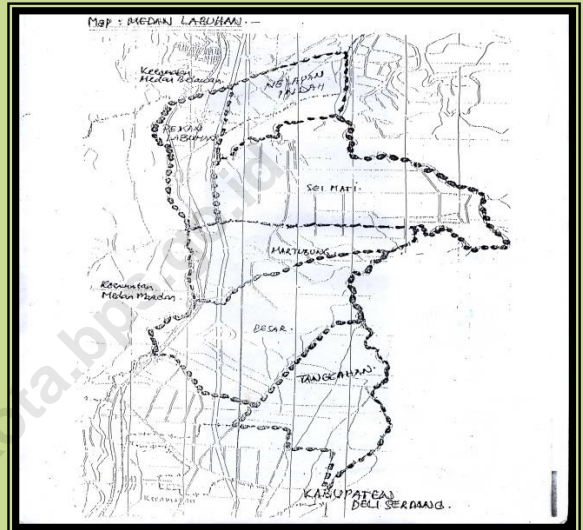
Kecamatan Medan Labuhan merupakan Kecamatan di Kota Medan yang mempunyai luas wilayah sekitar 40,68 km<sup>2</sup> dengan ketinggian wilayah 4 meter di atas permukaan laut.

Secara geografis, di sebelah Utara Kecamatan Medan Labuhan berbatasan langsung dengan Kecamatan Medan Belawan, sebelah Selatan berbatasan dengan Kecamatan Medan Deli sebelah Barat berbatasan dengan Kecamatan Medan Marelan, dan sebelah Timur berbatasan langsung dengan Kabupaten Deli Serdang.

Kelurahan Sei Mati merupakan kelurahan terluas di Kecamatan Medan Labuhan yaitu sekitar 12,87 km<sup>2</sup> atau sebesar 31,64 persen dari total luas Kecamatan Medan Labuhan, sedangkan kelurahan dengan wilayah terkecil yaitu Kelurahan Pekan Labuhan dengan luas wilayah hanya 3,60 km<sup>2</sup> atau sebesar 8,86 persen dari luas wilayah Kecamatan Medan Labuhan secara total.

Ditinjau dari jarak antara kantor kelurahan dan kantor kecamatan, kantor Kelurahan Tangkahan dan Kelurahan Nelayan Indah memiliki jarak terjauh dari kantor Kecamatan Medan Labuhan yaitu sekitar 4 km sedangkan yang terdekat yaitu kantor Kelurahan Martubung yaitu sekitar 0,6 km.

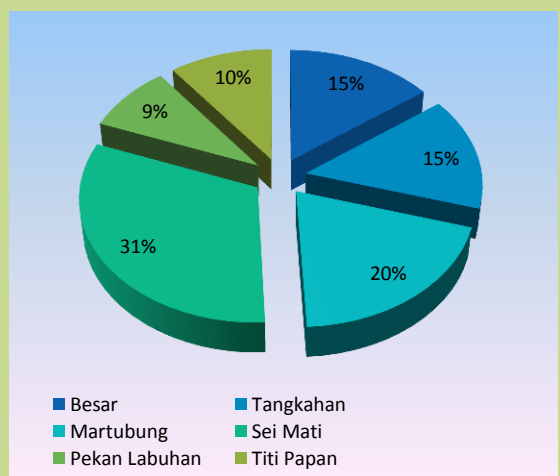
Peta Kecamatan Medan Labuhan



\*\*\* **Tahukah Anda**

Jarak kantor Kecamatan Medan Labuhan ke kantor Walikota Medan yaitu sekitar 18 km.

Luas Wilayah Kecamatan Medan Labuhan Dirinci Menurut Kelurahan (%)





### Jumlah Wilayah Administrasi di Kecamatan Medan Labuhan

Wilayah Administrasi	2013	2014
Kelurahan	6	6
Lingkungan	100	100

Sumber: Kec. Medan Labuhan Dalam Angka

#### \*\*\* *Tahukah Anda*

*Terdapat 4 orang Linmas di Kecamatan Medan Labuhan pada tahun 2014.*

### Jumlah PNS dilingkungan Kecamatan Medan Labuhan

GOLONGAN/ RUANG	2014
Golongan I	0
Golongan II	22
Golongan III	70
Golongan IV	4
Jumlah	96

Sumber: Kec. Medan Labuhan Dalam Angka

Kecamatan Medan Labuhan dipimpin oleh seorang Camat, saat ini terdiri dari 6 kelurahan yang terbagi atas 100 lingkungan.

Tahun 2014, Kecamatan Medan Labuhan memiliki total 98 pegawai negeri sipil yang sebagian besar dialokasikan di kantor-kantor kelurahan yakni sebanyak 42 pegawai.

Bila dirinci menurut golongan, pada tahun 2014 dari 107 pegawai negeri sipil di Kecamatan Medan Labuhan, ternyata sebagian besar pegawai negeri sudah bergolongan III yaitu sebanyak 70 pegawai.

Pegawai negeri sipil yang berada di kantor kelurahan terbanyak berada di Kelurahan Besar yaitu sebanyak 7 orang, sedangkan kelurahan yang mempunyai pegawai negeri sipil paling sedikit yaitu Kelurahan Nelayan Indah, yaitu hanya sebanyak 5 orang.

Semua kelurahan di Kecamatan Medan Labuhan 3 orang Linmas di Kelurahan Besar dan 3 orang Linmas di Kelurahan Pekan Labuhan sedangkan di Kelurahan Sei Mati ada 2 orang Linmas dan di 3 Kelurahan lainnya masing-masing memiliki 1 orang Pertahanan Sipil yaitu berupa Linmas.



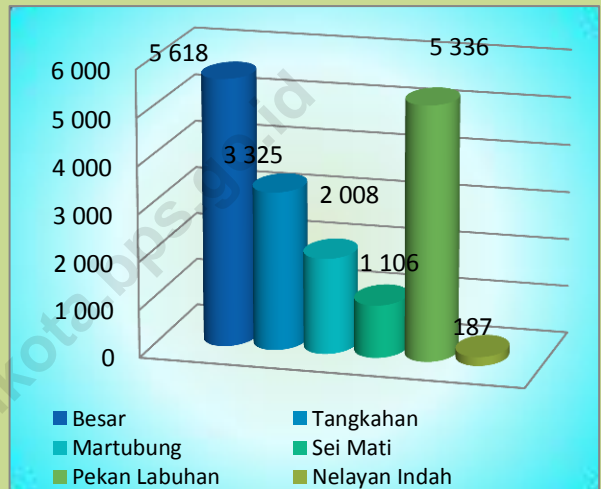
Pada tahun 2014 jumlah penduduk Kecamatan Medan Labuhan sebanyak 139.480 jiwa penduduk dimana penduduk terbanyak berada di Kelurahan Besar yaitu sebanyak 42.943 jiwa, sedangkan jumlah penduduk paling sedikit terdapat di Kelurahan Nelayan Indah yaitu sebanyak 9.921 jiwa.

Bila dibandingkan antara jumlah penduduk serta luas wilayahnya, maka Kelurahan Besar merupakan kelurahan terpadat yaitu 5.617 jiwa tiap km<sup>2</sup>, lebih padat bila dibandingkan dengan tahun sebelumnya

Jumlah Penduduk Kecamatan Medan Labuhan pada tahun 2014 sebanyak 112.316 jiwa penduduk terdiri dari 57.248 jiwa penduduk laki-laki dan 55.068 jiwa perempuan.

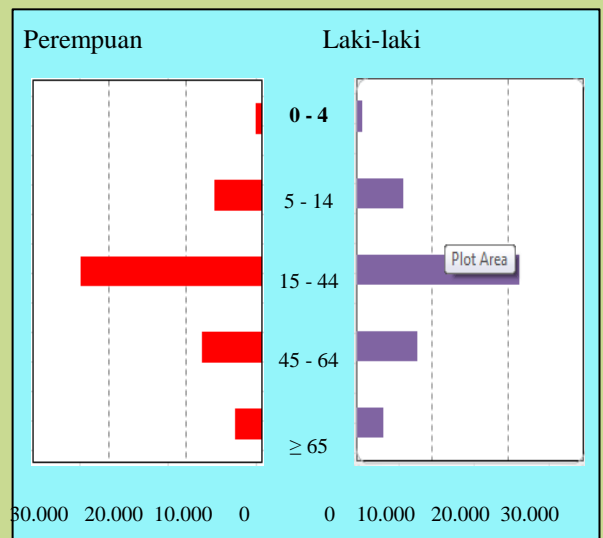
Berdasarkan kelompok umur, pada tahun 2014 distribusi penduduk Kecamatan Medan Labuhan lebih banyak pada usia produktif. Tercatat sebanyak 369 penduduk yang lahir sepanjang tahun 2014 di Kecamatan Medan Labuhan, sedangkan yang meninggal hanya 176 orang .

**Kepadatan Penduduk Kecamatan Medan Labuhan Tahun 2014 (jiwa/km<sup>2</sup>)**



Sumber: Kecamatan Medan Labuhan Dalam Angka 2015

**Piramida Penduduk Kecamatan Medan Labuhan Tahun 2014**

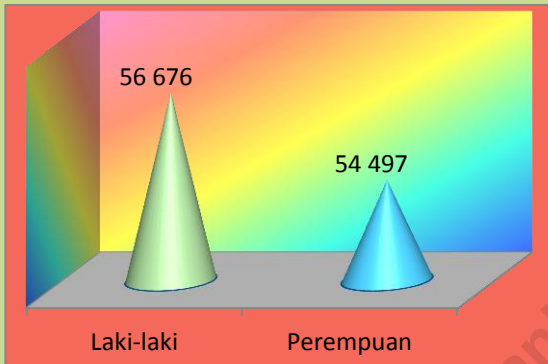


# 3

## PENDUDUK

*Kepadatan penduduk Kecamatan Medan Labuhan sebesar 2732 jiwa/km<sup>2</sup>, sedangkan jumlah rumah tangga pada tahun 2014 tercatat sebanyak 24.691 rumah tangga.*

### Jumlah Penduduk Kecamatan Medan Labuhan Tahun 2014 (jiwa)



Sumber: Kec. Medan Labuhan Dalam Angka 2015

### Banyaknya Mutasi dan Mutandis di Kecamatan Medan Labuhan Menurut Kelurahan Tahun 2014 (jiwa)

Kelurahan	Lahir	Mati	Datang	Pindah
(1)	(2)	(3)	(4)	(5)
Besar	133	76	84	39
Tangkahan	54	14	117	113
Martubung	42	9	14	14
Sei Mati	23	15	12	19
Pekan Labuhan	46	14	73	11
Nelayan Indah	49	16	9	23
<b>MEDAN LABUHAN</b>	<b>352</b>	<b>147</b>	<b>309</b>	<b>219</b>

Sumber: Kec. Medan Labuhan Dalam Angka 2015

Dari sisi mobiltas penduduk, di Kecamatan Medan Labuhan ini tidak terlalu ramai yakni selama tahun 2014 tercatat hanya 309 orang datang dan 219 orang pindah dari kecamatan ini.

Jumlah Rumah Tangga pada tahun 2014 tercatat sebanyak 32.335 rumah tangga dimana rumah tangga terbanyak berada pada Kelurahan Besar yaitu sebanyak 10.026 rumah tangga, sedangkan jumlah rumah tangga yang paling sedikit terdapat pada Kelurahan Nelayan Indah yaitu hanya sebanyak 2131 rumah tangga.

Banyaknya penduduk keturunan Cina pada tahun 2014 di Kecamatan Medan Labuhan sebesar 7.497 jiwa dimana 4.637 jiwa adalah penduduk laki-laki, sedangkan sisanya sebanyak 2.860 jiwa merupakan penduduk perempuan.

Banyaknya penduduk usia 7-12 tahun yang berstatus sekolah sebanyak 100,00 persen yang artinya semua penduduk pada usia tersebut mengenyam pendidikan.

#### \*\*\* *Tahukah Anda*

*Sex ratio Kecamatan Medan Labuhan sebesar 103,51 tahun 2014 yang berarti pada setiap 100 orang penduduk perempuan terdapat 104 orang penduduk laki-laki.*



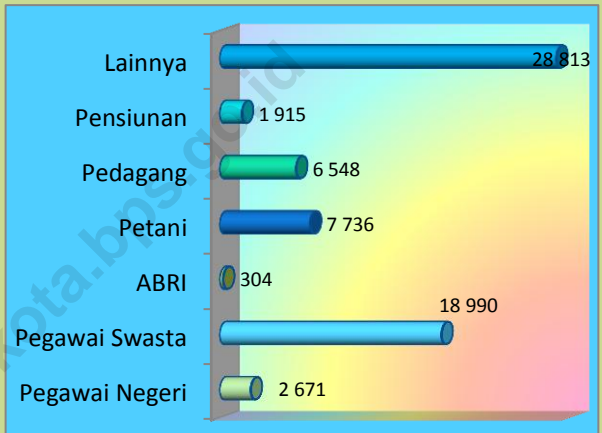
Dari total jumlah penduduk Kecamatan Medan Labuhan pada tahun 2014, tercatat sebanyak 67.566 orang yang bekerja.

Sebanyak 2.650 orang atau 4,03 persen bekerja sebagai pegawai negeri, sebanyak 14.160 orang atau 21,32 persen bekerja sebagai pegawai swasta, sebanyak 640 orang atau 1,07 persen bekerja sebagai ABRI, sebanyak 7.979 orang atau 13,65 persen bekerja sebagai petani dan nelayan, sebanyak 7.681 orang atau 11,00 persen bekerja sebagai pedagang, sebanyak 3.324 orang atau 5,16 persen berstatus sebagai pensiunan dan 29.538 atau 43,77 persen yang bekerja pada kegiatan lainnya.

**\*\*\* Tahukah Anda**

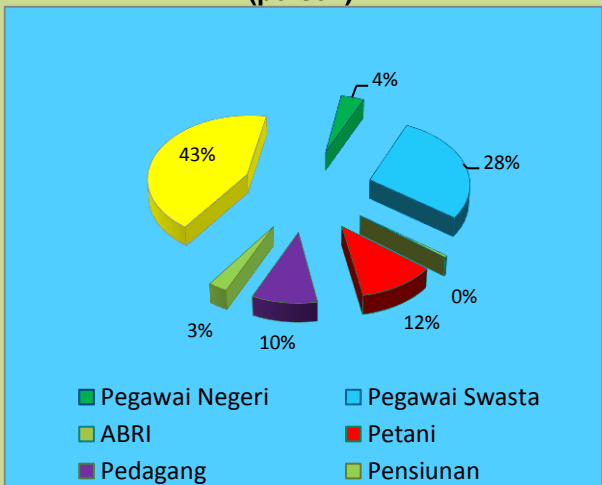
*Persentase terbesar penduduk yang bekerja di Kecamatan Medan Labuhan pada tahun 2014 adalah bekerja pada kegiatan lainnya yaitu sebesar 43,77 persen.*

### Komposisi Mata Pencaharian Penduduk Kecamatan Medan Labuhan Tahun 2014 (jiwa)



Sumber: Kec. Medan Labuhan Dalam Angka 2015

### Komposisi Mata Pencaharian Penduduk Kecamatan Medan Labuhan Tahun 2014 (persen)



Sumber: Kec. Medan Labuhan Dalam Angka 2015

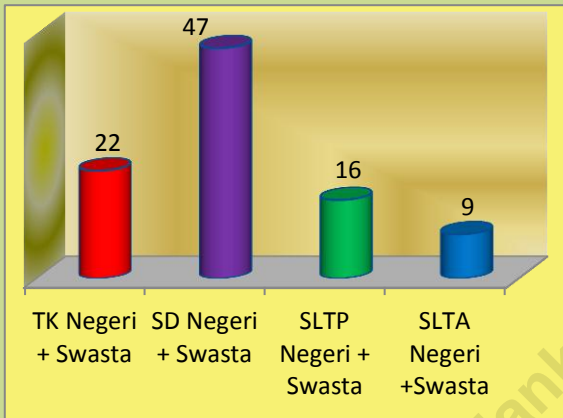
# 5

## PENDIDIKAN

Terdapat 73 sekolah pada tahun 2014 di Kecamatan Medan Labuhan yang terdiri dari 22 TK, 47 SD, 16 SLTP dan 9 SLTA.

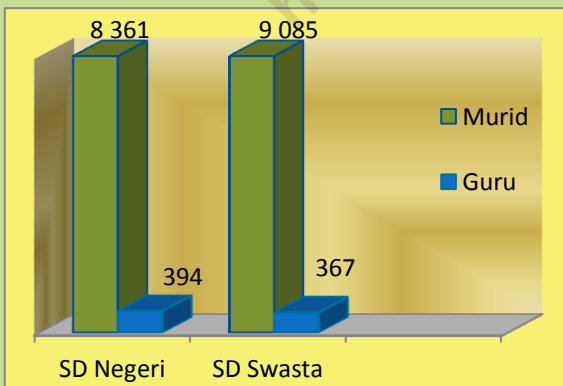


### Jumlah Sekolah di Kecamatan Medan Labuhan Tahun 2014



Sumber: Kec. Medan Labuhan Dalam Angka 2015

### Jumlah Guru dan Murid SD Negeri dan SD Swasta di Kecamatan Medan Labuhan Tahun 2014



Sumber: Kec. Medan Labuhan Dalam Angka 2015

Pada tahun 2014 tercatat ada sejumlah fasilitas pendidikan di Kecamatan Medan Labuhan yaitu sebanyak 1 TK Negeri dan 17 TK Swasta, 28 SD Negeri dan 24 SD Swasta, 4 SLTP Negeri dan 12 SLTP Swasta, 3 SLTA Negeri dan 1 SMK Negeri serta 5 SLTA Swasta.

Selain itu tercatat sebanyak 9.601 siswa bersekolah di SD Negeri, 10.005 siswa bersekolah di SD Swasta, pada tahun 2014 di Kecamatan Medan Labuhan.

Jumlah guru yang mengajar di SD negeri di Kecamatan Medan Labuhan Tahun 2014 sebanyak 593 orang, serta sebanyak 502 orang guru mengajar di SD Swasta.

#### \*\*\* Tahukah Anda

Pada tahun 2014 rasio guru SD terhadap Murid SD hanya sebesar 195 di Kecamatan Medan Labuhan.



*Kota Medan mengadakan pelayanan kesehatan dasar tanpa bayar di tingkat Puskesmas dan adanya jaminan kesehatan masyarakat seperti Kartu Sehat dan Jankesmas untuk masyarakat miskin.*

Fasilitas kesehatan yang ada di Kecamatan Medan Labuhan belum dapat dikatakan banyak dan belum merata tersebar di tiap kelurahannya. Tercatat bahwa pada tahun 2014 di Kecamatan Medan Labuhan terdapat 2 rumah sakit, yakni 1 rumah sakit di Kelurahan Besar dan 1 rumah sakit di Kelurahan Pekan Labuhan.

Dari sisi tenaga medis yang terdapat di Kecamatan Medan Labuhan telah tersebar di masing-masing kelurahan dimana pendistribusiannya disesuaikan dengan kebutuhan masing-masing kelurahan.

Penduduk Kecamatan Medan Labuhan tergolong sudah lebih banyak yang berpartisipasi dalam penekanan jumlah penduduk bila dibandingkan dengan tahun sebelumnya. Terlihat dari sejumlah wanita usia subur, lebih dari setengahnya sudah menggunakan alat kontrasepsi.

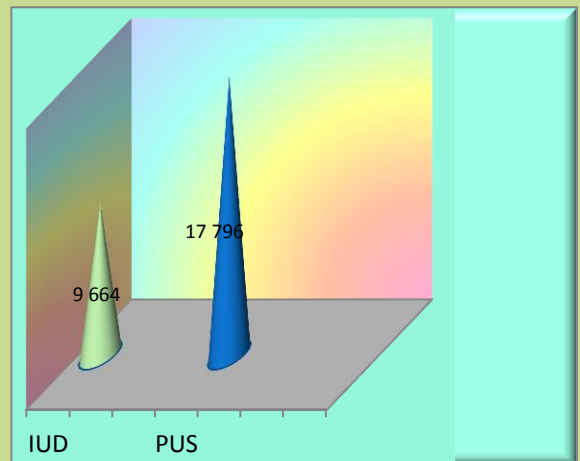
Pada tahun 2014 hanya ada 1 pilihan alat kontrasepsi yang dapat digunakan pasangan usia subur. Di Kecamatan Medan Labuhan hanya alat kontrasepsi IUD yang di pakai oleh pasangan usia subur yaitu sebanyak 11.430 sedangkan alat kontrasepsi lainnya tidak di pilih oleh mereka.

**Statistik Kesehatan Kecamatan Medan Labuhan Tahun 2014**

Jenis Fasilitas Kesehatan	Jumlah
Rumah Sakit	2
Puskesmas	6
BPU	9
BKIA	1
Posyandu	83
Dokter	28
Bidan	58

Sumber: Kec.Medan Labuhan Dalam Angka 2015

**Jumlah Alat Kontrasepsi Yang Dipakai Menurut Jenis Alat Kontrasepsi Tahun 2014**



Sumber: Kec.Medan Labuhan Dalam Angka 2015

# 6

## KESEHATAN

*Jumlah fasilitas kesehatan di Kecamatan Medan Belawan minimal sudah memiliki satu fasilitas kesehatan di setiap kelurahan.*

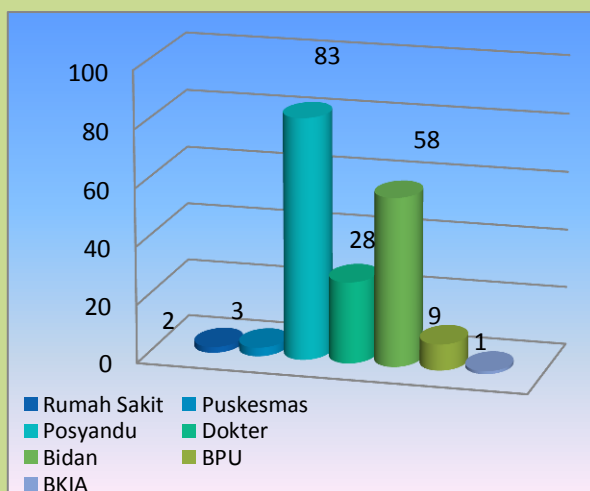


**Jumlah Fasilitas Kesehatan dan Tenaga Medis di Kecamatan Medan Labuhan Tahun 2014**

Kelurahan	Rmh sakit	Puskesmas	B P U	B K I A	Posyandu	Dokter	Bidan
Besar	1	1	3	1	18	7	22
Tangkahan	0	1	3	0	13	2	8
Martubung	0	1	0	0	7	7	7
Sei Mati	0	1	0	0	19	2	7
Pekan Labuhan	1	1	3	0	18	7	11
Nelayan Indah	0	1	0	0	8	3	3
Medan Labuhan	2	6	9	1	83	28	58

Sumber: Kec.Medan Labuhan Dalam Angka 2015

**Jumlah Fasilitas Kesehatan dan Tenaga Medis di Kecamatan Medan Labuhan Tahun 2014**



Sumber: Kec.Medan Labuhan Dalam Angka 2015

Fasilitas Kesehatan di Kecamatan Medan Labuhan belum tersebar keseluruhan Kelurahan. Sebanyak 1 Rumah Sakit terdapat di Kelurahan Besar dan 1 rumah sakit di Kelurahan Pekan Labuhan. Di setiap kelurahan terdapat fasilitas kesehatan posyandu.

Ketersediaan tenaga kesehatan dan fasilitas kesehatan di Kecamatan Medan Labuhan pada tahun 2014 terdapat 6 puskesmas, 83 posyandu, 9 BPU dan 1 BKIA di Kecamatan ini. Di seluruh kelurahan yang ada di Kecamatan Medan Labuhan terdapat 1 puskesmas.

Adapun tenaga medis yang terdapat di Kecamatan Medan Labuhan sebanyak 28 orang dokter dan 58 orang bidan yang siap melayani penduduk di Kecamatan Medan Labuhan.

Tenaga medis terbanyak terdapat di Kelurahan Besar yaitu 7 orang dokter dan 22 orang bidan, di Kelurahan Nelayan Indah hanya 6 orang tenaga medis yaitu 3 orang dokter dan 3 orang bidan.



# 7

Pada tahun 2014 di Kecamatan Medan Labuhan ada sekitar 37.395 pelanggan yang menggunakan Listrik Negara. Angka ini terdiri dari pelanggan rumah tangga dan pelanggan non rumah tangga.

Jumlah pelanggan listrik terbanyak terdapat di Kelurahan Besar sebanyak 6.512 serta jumlah pelanggan listrik paling sedikit terdapat di Kelurahan Nelayan Indah yakni sebanyak 1.446 pelanggan.

Pada tahun 2014 di Kecamatan Medan Labuhan ada sekitar 14.886 pelanggan air minum (PAM). Jumlah pelanggan PAM terbanyak terdapat di Kelurahan Besar sebanyak 4.487 pelanggan serta jumlah pelanggan PAM paling sedikit terdapat di Kelurahan Nelayan Indah yakni sebanyak 1.365.

Selain Listrik dan PAM, ada pula gas negara . Untuk daerah Kecamatan Medan Labuhan terdapat instalasi gas negara hanya Kelurahan Besar yaitu sebanyak 682 rumah tangga dan Kelurahan Tangkahan sebanyak 296 rumah tangga yang sudah menjadi pelanggan gas negara

**\*\*\* Tahukah Anda**

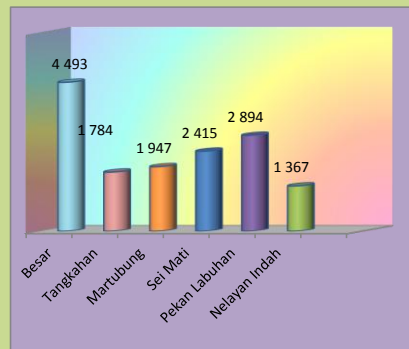
*Seluruh rumah tangga di Kecamatan Medan Labuhan telah memiliki akses listrik PLN pada tahun 2014 dan sebagian rumah tangga di Kecamatan Medan Labuhan memiliki akses PAM.*

**Jumlah Pelanggan Listrik Negara dan PAM di Kecamatan Medan Labuhan**

Kelurahan	Pelanggan Listrik	Pelanggan PAM
Besar	8.964	4 493
Tangkahan	3.908	1 784
Martubung	3.745	1 947
Sei Mati	3.172	2 415
Pekan Labuhan	5.679	2 894
Nelayan Indah	1.972	1 367
Medan Labuhan	<b>27.395</b>	<b>14 900</b>

Sumber: Kec.Medan Labuhan Dalam Angka 2015

**Jumlah Pelanggan Air Minum (PAM) di Kecamatan Medan Labuhan**







### Statistik Restoran di Kecamatan Medan Labuhan tahun 2014

Kelurahan	Restoran Rumah makan	Warung Makan
Besar	35	36
Tangkahan	8	22
Martubung	23	29
Sei Mati	2	34
Pekan Labuhan	4	24
Nelayan Indah	0	10
Medan Labuhan	72	155

Sumber: Kec.Medan Labuhan Dalam Angka 2015

### Statistik Restoran di Kecamatan Medan Labuhan tahun 2014

Kelurahan	Hotel	Bi Os kop	Night Club/ Karaoke	Bilyard
Besar	0	0	0	5
Tangkahan	0	0	0	1
Martubung	0	0	0	6
Sei Mati	0	0	0	2
Pekan Labuhan	0	0	0	3
Nelayan Indah	0	0	0	0
Medan Labuhan	0	0	0	17

Sumber: Kec.Medan Labuhan Dalam Angka 2015

Di Kecamatan Medan Labuhan tidak terdapat hotel . Sama halnya dengan keberadaan bioskop dan Night Club/Karaoke juga tidak ada. Sarana hiburan lainnya yang ada di Kecamatan Medan Labuhan berupa tempat bermain sebanyak 17 buah diantaranya 6 bilyard di Kelurahan Martubung, 5 bilyard di Kelurahan Besar, 3 bilyard di Kelurahan Pekan labuhan , 2 bilyard di Kelurahan sei Mati dan 1 bilyard di Kelurahan Tangkahan. Restoran ataupun rumah makan di Kecamatan ini sebanyak 72 buah serta terdapat 155 warung makan.

Adapun terdapat sarana tempat permainan video game/play station yang ada di Kecamatan Medan Labuhan sebanyak 45 buah dan 2 tempat penyewaan kaset video, VCD dan DVD.

#### \*\*\* Tahukah Anda

*Pada tahun 2014 di Kecamatan Medan Labuhan tidak terdapat hotel , Bioskop maupun Night club/karaoke.*

Ketersediaan fasilitas keuangan untuk menunjang kegiatan ekonomi di Kecamatan Medan Labuhan belum merata di setiap kelurahan. Hanya terdapat 1 Bank, 5 perusahaan leasing, 4 valuta asing, 6 koperasi, serta 1 pegadaian.

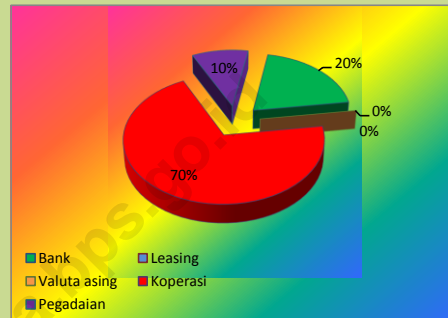
Bank di Kecamatan Medan Labuhan terdapat di Kelurahan Besar sebanyak 1 buah serta 1 buah Bank di Kelurahan Martubung.

Perusahaan Leasing dan valuta asing tidak tersedia yang ada hanya Koperasi terdapat 7 buah yang terletak di seluruh Kelurahan yang ada dan Kelurahan Martubung terdapat 2 buah koperasi. Kelurahan Suka Damai. Untuk lembaga keuangan berupa pegadaian hanya terdapat 1 di Kelurahan Pekan Labuhan.

### \*\*\* Tahukah Anda

*Pada tahun 2014 di Kecamatan Medan Labuhan ada terdapat 3 jenis satu lembaga keuangan yaitu berupa bank, koperasi dan pegadaian*

Statistik Fasilitas Keuangan di Kecamatan Medan Labuhan



Banyaknya Lembaga Keuangan di Kecamatan Medan Labuhan Tahun 2014

Kelurahan	Bank	Kope rasi	Pega daian
Besar	1	1	0
Tangkahan	0	1	0
Martubung	1	2	0
Sei Mati	0	1	0
Pekan Labuhan	0	1	1
Nelayan Indah	1	1	0
Medan Labuhan	2	7	1

Sumber: Kec.Medan Labuhan Dalam Angka



# LAMPIRAN TABEL

<http://medanikota.bps.go.id>



**Tabel 1. Luas Wilayah Dirinci per Kelurahan  
di Kecamatan Medan Labuhan  
Tahun 2014**

Kelurahan	Luas (Km <sup>2</sup> )	Persentase terhadap Luas Kecamatan
(1)	(2)	(3)
1. Besar	6	14,75
2. Tangkahan	6,005	14,76
3. Martubung	8	19,66
4. Sei Mati	12,87	31,64
5. Pekan Labuhan	3,605	8,86
6. Nelayan Indah	4,2	10,32
<b>Medan Labuhan</b>	<b>40,68</b>	<b>100,00</b>

**Tabel 2. Jarak Kantor Lurah ke Kantor Camat  
di Kecamatan Medan Labuhan  
Tahun 2014**

Kelurahan	Jarak ke Kantor Camat (Km)
(1)	(2)
1. Besar	2
2. Tangkahan	4
3. Martubung	0,6
4. Sei Mati	0,9
5. Pekan Labuhan	2,7
6. Nelayan Indah	4
<b>Rata-rata</b>	<b>2,37</b>

**Tabel 3. Banyaknya Lingkungan, RW, RT, dan Blok Sensus  
Dirinci Menurut Kelurahan di Kecamatan Medan Labuhan  
Tahun 2014**

Kelurahan	Jumlah			
	Lingkungan	RW	RT	Blok Sensus
(1)	(2)	(3)	(4)	(5)
1. Besar	23	-	-	86
2. Tangkahan	13	-	-	54
3. Martubung	7	-	-	38
4. Sei Mati	18	-	-	39
5. Pekan Labuhan	31	-	-	56
6. Nelayan Indah	8	-	-	27
<b>Medan Labuhan</b>	<b>100</b>	<b>-</b>	<b>-</b>	<b>300</b>



**Tabel 4. Banyaknya Pegawai Negeri Menurut Golongan  
Dirinci Menurut Kelurahan di Kecamatan Medan Labuhan  
Tahun 2014**

Kelurahan	Golongan					Jumlah
	I	II	III	IV	Lain nya	
(1)	(2)	(3)	(4)	(5)	(6)	(7)
1. Besar	0	1	5	0	0	6
2. Tangkahan	0	1	5	0	0	6
3. Martubung	1	2	4	0	0	6
4. Sei Mati	0	1	4	0	0	5
5. Pekan Labuhan	0	1	4	0	0	5
6. Nelayan Indah	0	1	4	0	0	5
<b>Medan Labuhan</b>	<b>1</b>	<b>7</b>	<b>26</b>	<b>0</b>	<b>0</b>	<b>33</b>

**Tabel 5. Banyaknya Pertahanan Sipil Menurut Kelurahan  
di Kecamatan Medan Labuhan  
Tahun 2014**

Kelurahan	Pertahanan Sipil			Jumlah
	Wanra	Kamra	Linmas	
(1)	(2)	(3)	(4)	(5)
1. Besar	0	0	1	1
2. Tangkahan	0	0	1	1
3. Martubung	0	0	1	1
4. Sei Mati	0	0	1	1
5. Pekan Labuhan	0	0	1	1
6. Nelayan Indah	0	0	1	1
<b>Medan Labuhan</b>	<b>0</b>	<b>0</b>	<b>6</b>	<b>6</b>

**Tabel 6. Jumlah Penduduk, Luas Kelurahan Kepadatan Penduduk  
Dirinci Menurut Kelurahan di Kecamatan Medan Labuhan  
Tahun 2014**

Kelurahan	Jumlah Penduduk (Jiwa)	Luas Wilayah (Km <sup>2</sup> )	Kepadatan Penduduk Per Km <sup>2</sup>
(1)	(2)	(3)	(4)
1. Besar	42.943	6	7.157
2. Tangkahan	23.684	6,05	3.944
3. Martubung	16.199	8	3.239
4. Sei Mati	18.814	12,87	1.472
5. Pekan Labuhan	27.919	3,6	7.744
6. Nelayan Indah	9.921	4,2	2.362
<b>Medan Labuhan</b>	<b>139.480</b>	<b>40,68</b>	<b>3.429</b>

**Tabel 7. Banyaknya Rumah Tangga, Penduduk dan Rata-rata Anggota Rumah Tangga Dirinci Menurut Kelurahan di Kecamatan Medan Labuhan**

**Tahun 2014**

Kelurahan	Banyaknya		Rata-rata anggota Rumah Tangga
	Rumah Tangga	Penduduk (Jiwa)	
(1)	(2)	(3)	(4)
1. Besar	10.026	42.943	4
2. Tangkahan	5.402	2.368	4
3. Martubung	4.432	16.199	3
4. Sei Mati	3.768	18.814	4
5. Pekan Labuhan	6.576	27.919	4
6. Nelayan Indah	2.131	9.921	4
<b>Medan Labuhan</b>	<b>32.335</b>	<b>118.164</b>	<b>23</b>

**Tabel 8. Jumlah Penduduk Menurut Jenis Kelamin Dirinci  
Menurut Kelurahan di Kecamatan Medan Labuhan  
Tahun 2014**

Kelurahan	Jenis Kelamin		Jumlah (Jiwa)
	Laki-laki (Jiwa)	Perempuan (Jiwa)	
(1)	(2)	(3)	(4)
1. Besar	15.619	27.324	42.943
2. Tangkahan	11.294	12.390	23.684
3. Martubung	8.471	7.728	16.199
4. Sei Mati	10.845	7.969	18.814
5. Pekan Labuhan	13.388	14.531	27.919
6. Nelayan Indah	5127	4.794	9.921
<b>Medan Labuhan</b>	<b>64.744</b>	<b>74.736</b>	<b>139.480</b>

**Tabel 9. Jumlah Penduduk Menurut Kelompok Umur dan Jenis Kelamin  
di Kecamatan Medan Labuhan  
Tahun 2014**

Kelompok Umur	Jenis Kelamin		Jumlah (Jiwa)
	Laki-laki (Jiwa)	Perempuan (Jiwa)	
(1)	(2)	(3)	(4)
0 – 4	4.131	3.718	7.849
5 – 14	12.965	13.081	26.046
15 – 44	39.052	39.558	78.610
46 – 64	11.871	10.587	22.458
>= 65	2.043	2.474	4.517
<b>Medan Labuhan</b>	<b>70.062</b>	<b>69.418</b>	<b>139.480</b>



# DATA

## Mencerdaskan Bangsa

<http://medankota.bps.go.id>



### **BADAN PUSAT STATISTIK KOTA MEDAN**

Jl. Gaperta/Brigjen H Abdul Manaf Lubis No. 311

Helvetia - Medan 20124

Telp.(061) 8449289 – Fax (061) 8449270

Email :[bps1275@bps.go.id](mailto:bps1275@bps.go.id)

Homepage :<http://medankota.bps.go.id>