

STATISTIK DAERAH KECAMATAN MABA UTARA 2016



BADAN PUSAT STATISTIK
KABUPATEN HALMAHERA TIMUR

STATISTIK DAERAH KECAMATAN MABA UTARA 2016

Nomor Publikasi : 82065.1609
Katalog BPS : 1101002.8206042
Ukuran Buku : 17.6 cm x 25 cm
Jumlah Halaman : vi + 15
Naskah :
Seksi Neraca Wilayah dan Analisis Statistik
Penyunting :
Seksi Neraca Wilayah dan Analisis Statistik
Cover Design :
Seksi Neraca Wilayah dan Analisis Statistik
Diterbitkan Oleh :
© Badan Pusat Statistik Kabupaten Halmahera Timur
Dicetak Oleh :
Badan Pusat Statistik Kabupaten Halmahera Timur

Dilarang mengumumkan, mendistribusikan, mengomunikasikan, dan/atau menggandakan sebagian atau seluruh isi buku ini untuk tujuan komersial tanpa izin tertulis dari Badan Pusat Statistik

KEPALA BPS KABUPATEN HALMAHERA TIMUR



Ahmad Abdurrahman, SST

KATA SAMBUTAN

Puji syukur marilah kita panjatkan kehadirat Allah SWT atas terbitnya buku Statistik Daerah Kecamatan Maba Utara 2016 yang berisi tentang hasil kompilasi data primer dan sekunder mengenai Kecamatan Maba Utara. Informasi yang disajikan dalam buku ini sangat bermanfaat, tidak hanya bagi instansi pemerintah saja, namun juga bermanfaat bagi pihak swasta, peneliti dan mahasiswa.

Dalam era informasi sekarang ini, data statistik telah menjadi kebutuhan utama sebagai perencanaan dan evaluasi terhadap hasil-hasil pembangunan. Oleh karena itu kesinambungan penyajian data semacam ini dari tahun ke tahun perlu dijaga kualitas dan keakuratannya.

Akhirnya saya sampaikan terima kasih kepada BPS Kabupaten Halmahera Timur, segenap jajaran pimpinan dan staf Kantor Kecamatan Maba Utara, dan seluruh dinas/instansi/lembaga yang telah membantu penyusunan publikasi ini. Saya berharap buku ini dapat dimanfaatkan sepenuhnya sebagai sumber data oleh semua pihak.

Kota Maba, September 2016
Kepala Badan Pusat Statistik
Kabupaten Halmahera Timur



Ahmad Abdurrahman, SST
NIP:19701005 199102 1 003

DAFTAR ISI

	Halaman
Kata Sambutan.....	iii
Daftar Isi.....	iv
Daftar Gambar.....	v
Daftar Lampiran.....	vi
I Geografi	1
II Pemerintahan.....	2
III Penduduk	4
IV Pendidikan	5
V Kesehatan	7
VI Pertanian.....	8
VII Perdagangan.....	9
VIII Transportasi	10
Lampiran	12

DAFTAR GAMBAR

	Halaman
Gambar 1. Peta Kecamatan Maba Utara	1
Gambar 2.1 Banyaknya Pegawai Negeri Sipil di Lingkungan Pemerintah Daerah Kecamatan Maba Utara, 2015	2
Gambar 2.2 Persentase Pegawai Negeri Sipil di Kecamatan Kota Maba Menurut Jenis Kelamin, 2015	3
Gambar 3. Proyeksi Penduduk Menurut Desa di Kecamatan Maba Utara, 2015	4
Gambar 4. Jumlah Murid, Guru, dan Sekolah di Kecamatan Maba Utara, 2015	5
Gambar 7. Jumlah Kios Tiap Desa di Kecamatan Maba Utara, 2015	9
Gambar 8. Presentase Kondisi Jalan di Kecamatan Maba Utara (persen), 2015	10

DAFTAR LAMPIRAN

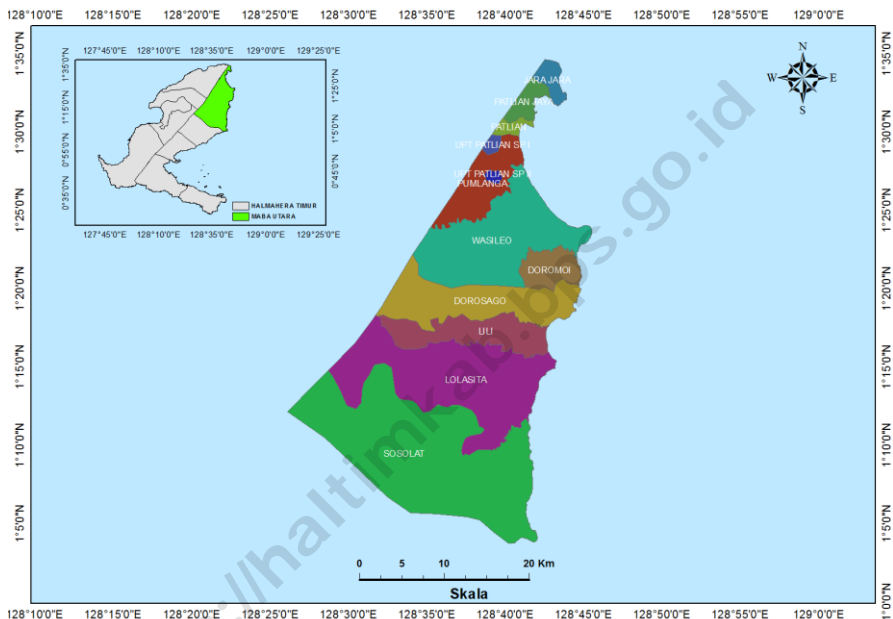
	Halaman
Tabel 1. Daftar Nama Kepala Desa Kecamatan Maba Utara, 2015	13
Tabel 2. Banyaknya Pegawai Negeri Sipil di Lingkungan Pemerintah Daerah di Kecamatan Maba Utara, 2015	13
Jumlah Klinik Keluarga Berencana(KKB) dan Pos	
Tabel 3. Pelayanan Keluarga Berencana Desa (PPKBD) Menurut Desa di Kecamatan Maba Utara	14
Jumlah Tempat Peribadatan Menurut Desa di Kecamatan Maba Utara	14
Tabel 4. Jumlah Sarana Perdagangan Menurut Desa di Kecamatan Maba Utara, 2015	15
Panjang Jalan Menurut Desa dan Pemerintah yang Berwenang Mengelolanya di Kecamatan Maba Utara (km), 2015	15



GEOGRAFI

Wilayah Daratan Terluas Di Kecamatan Maba Utara yaitu Desa Sosolat

Gambar 1. Peta Kecamatan Maba Utara



Sumber : Kecamatan Maba Utara Dalam Angka 2016

Secara geografi wilayah Kecamatan Maba Utara berbatasan dengan Kecamatan Wasile Utara di sebelah utara, di sebelah timur terdapat Laut Halmahera, di Selatan berbatasan dengan Kecamatan Maba Tengah, sedangkan di sebelah barat terdapat Kecamatan Wasile Tengah. Kecamatan ini dibagi menjadi 10 desa, antara lain Dorosago, Sosolat, Lolasita, Lili, Wasileo, Pumlanga, Patlean, Patlean Jaya, Jara-Jara, dan Doromoi, sedangkan di Kecamatan ini terdapat 2 UPT, yaitu, UPT Patelan SP 1 dan Patlean SP 2.

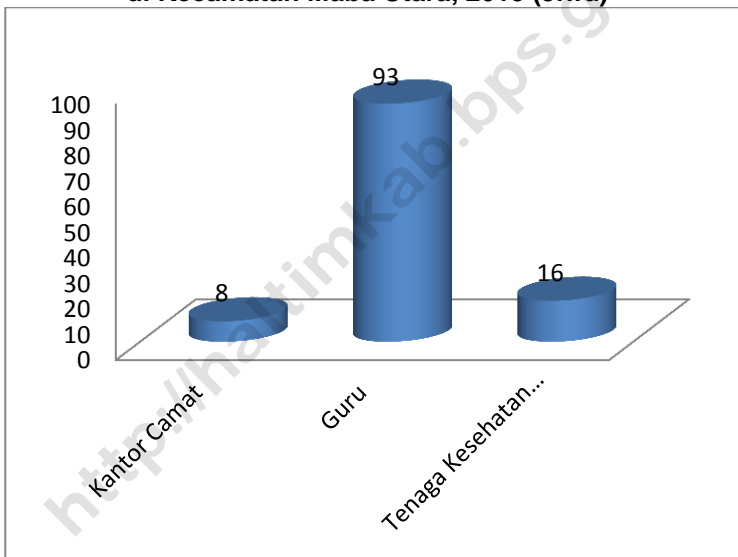
PEMERINTAHAN

II

PNS di Kecamatan Maba Utara Paling Banyak adalah Berprofesi Guru

Pada Tahun 2015, PNS yang berada di Kecamatan Maba Utara sebanyak 117 pegawai. PNS yang paling banyak adalah berprofesi sebagai guru.

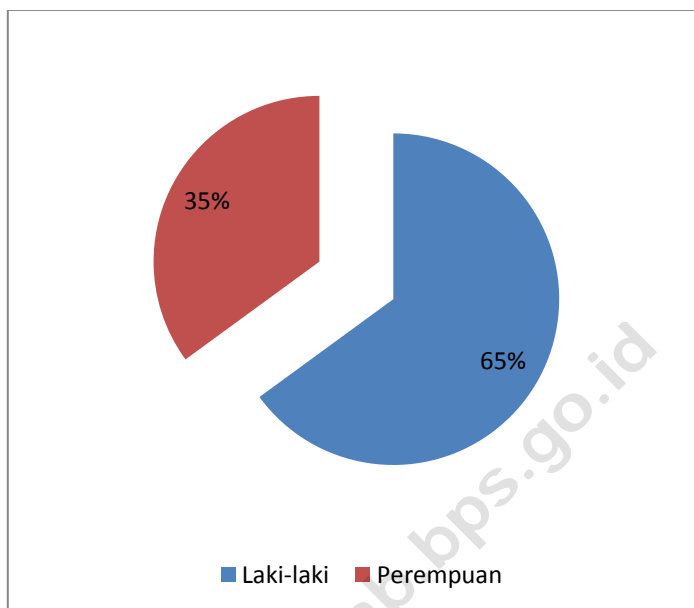
Gambar 2.1. Banyaknya Pegawai Negeri Sipil di Lingkungan Pemerintah Daerah di Kecamatan Maba Utara, 2015 (Jiwa)



Sumber : Kecamatan Maba Utara Dalam Angka 2016

Sedangkan jika dilihat dari jenis kelamin, PNS yang berjenis kelamin laki-laki lebih banyak dibandingkan PNS berjenis kelamin perempuan. Pada tahun 2015, jumlah PNS laki-laki ada sebanyak 76 orang atau sekitar 65 persen, sedangkan jumlah pegawai perempuan ada sebanyak 41 orang atau sekitar 35 persen.

Gambar 2.2. Persentase Pegawai Negeri Sipil di Kecamatan Maba Utara Menurut Jenis Kelamin, 2015



Sumber : Kecamatan Maba Utara Dalam Angka 2016

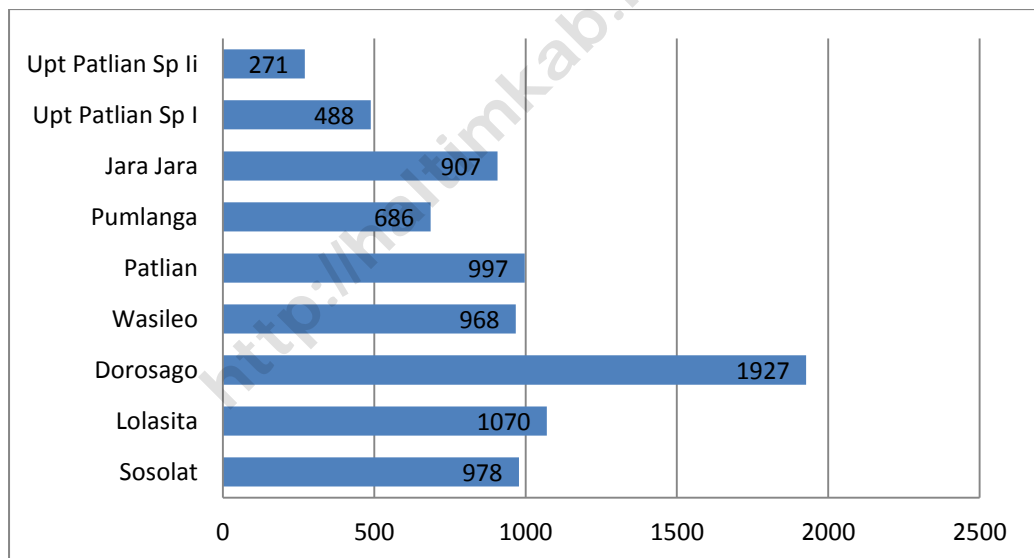
PENDUDUK

III

Jumlah Penduduk Terbanyak Pada tahun 2015 berada di Desa Dorosago

Populasi penduduk Kecamatan Maba Utara diperkirakan mencapai 8.292 jiwa pada tahun 2015. Desa yang memiliki penduduk paling banyak diperkirakan adalah Desa Dorosago yaitu sebanyak 1.927 jiwa. Luas wilayah Kecamatan Maba Utara sekitar 899,45 km², setiap km² ditempati penduduk sekitar 9–10 orang pada tahun 2015.

Gambar 3. Proyeksi Penduduk Menurut Desa di Kecamatan Maba Utara, 2015



Sumber: Kecamatan Maba Utara Dalam Angka 2016

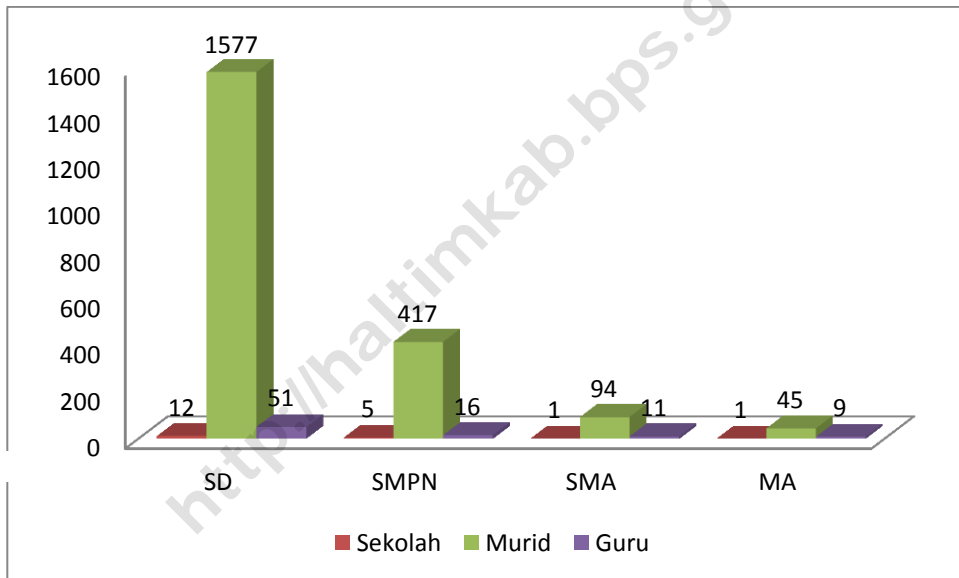
Secara umum jumlah penduduk laki-laki lebih banyak dibandingkan jumlah penduduk Perempuan. Hal ini dapat ditunjukkan oleh sex ratio yang nilainya lebih besar dari 100. Pada tahun 2015, untuk setiap 100 penduduk perempuan terdapat sekitar 109 penduduk laki-laki di Kecamatan Maba Utara.

IV

PENDIDIKAN

Sekolah Menengah Pertama (SMP) terdapat di Desa Sosolat, Desa Lolasita, Desa Dorosago, Desa Patlian, dan Desa Jara-Jara di Kecamatan Maba Utara. Sementara itu Sekolah Menengah Atas (SMA) berada di Desa Dorosago.

Gambar 4. Jumlah Murid, Guru, dan Sekolah di Kecamatan Maba Utara, 2015



Sumber: Kecamatan Maba Utara Dalam Angka 2016

Banyaknya Sekolah Dasar (SD) di tahun 2015 ada sebanyak 12 unit. Jumlah murid SD yang di tampung ada sebanyak 1577 orang dengan jumlah guru sebanyak 51 orang. Artinya rata-rata seorang guru SD mengajar 30–31 murid.

Pada tingkat menengah pertama, hanya ada sebanyak 5 unit sekolah. Banyaknya siswa SMP 417 murid dengan jumlah guru 16 guru, berarti rata-rata seorang guru mampu mengajar 26–27 murid.

Untuk Sekolah Menengah Atas (SMA) dan Madrasah Aliyah masing-masing terdapat 1 unit sekolah dengan 94 murid SMA dan 45 murid MA. Sementara itu, untuk jumlah jumlah guru terdapat 11 guru SMA dan 9 guru MA. Rasio murid-guru 6,95 artinya satu orang guru Menengah Atas rata-rata seorang mengajar 6–7 murid.

<http://halminkab.bps.go.id>

V

KESEHATAN

Kecamatan Maba Utara memiliki puskesmas dan puskesmas pembantu

Fasilitas kesehatan merupakan sarana yang penting bagi masyarakat dan menjadi tolak ukur dari tingkat kesehatan di suatu daerah. Fasilitas kesehatan yang ada di Kecamatan Maba Utara diantaranya ada puskesmas, puskesmas pembantu, posyandu, polindes, dan poskesdes.

Berdasarkan data Dinas Kesehatan, di tahun 2015 Kecamatan Maba Utara memiliki 2 unit puskesmas, 8 unit puskesmas pembantu, 12 posyandu, 1 polindes, dan 1 poskesdes. Bila dilihat dari tenaga kesehatan yang ada, di tahun 2015 Maba Utara Selatan memiliki 1 tenaga medis, 10 tenaga keperawatan, 11 tenaga kebidanan, dan 1 tenaga kesehatan lainnya

PERTANIAN

VI

Pertanian di Kecamatan Maba Utara umumnya ada subsektor pertanian, pekebunan, hortikultura, dan peternakan. Subsektor yang cukup besar produksinya bila adalah subsektor perkebunan yang diwakili oleh tanaman kelapa.

Di tahun 2015, luas panen padi sawah mencapai 558 Hektar. Bila dilihat dari komoditas pertanian yang lain, luas panen di wilayah Kecamatan Maba Utara meliputi: 52 hektar tanaman jagung, 62 hektar tanaman kedelai, 8 hektar tanaman kacang tanah, dan 8 hektar tanaman ubi jalar.

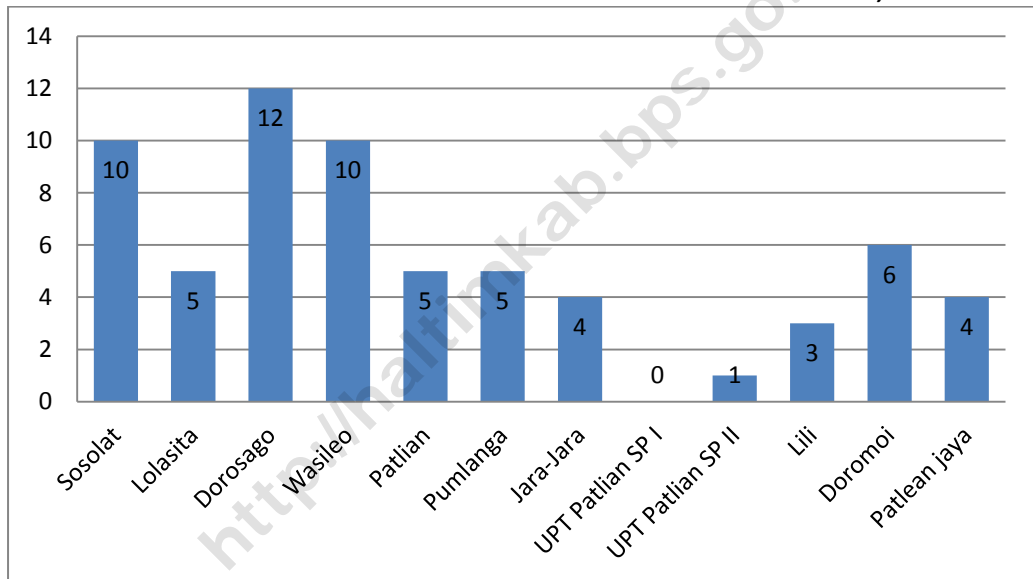
Dalam subsektor hortikultura, Kecamatan Maba Utara juga menghasilkan sayur-sayuran dan buah-buahan. Produksi tanaman sayuran Kecamatan Maba Utara di tahun 2015 menghasilkan 20,4 ton tanaman cabai, 36,4 ton tomat, 15 ton ketimun, dan 6 ton kacang panjang. Sementara itu, untuk buah-buahan, di tahun 2015 Kecamatan Maba Utara menghasilkan 98 ton pisang.

PERDAGANGAN

VII

Pada tahun 2015, berdasarkan data dari Dinas Perindustrian dan Perdagangan, terdapat 4 pedagang kecil dan 1 pedagang menengah di Kecamatan Maba Utara. Adapun untuk sarana perdagangan, di tahun 2015, Kecamatan Maba Utara terdapat 33 kios dan 5 toko.

Gambar 7. Jumlah Kios Menurut Desa di Kecamatan Maba Utara, 2015



Sumber: Kecamatan Maba Utara Dalam Angka, 2016

Pada tahun 2015, berdasarkan data dari Dinas Koperasi dan UKM, terdapat 28 koperasi di Kecamatan Maba Utara, dimana 4 diantaranya aktif dan 4 yang lain tidak aktif..

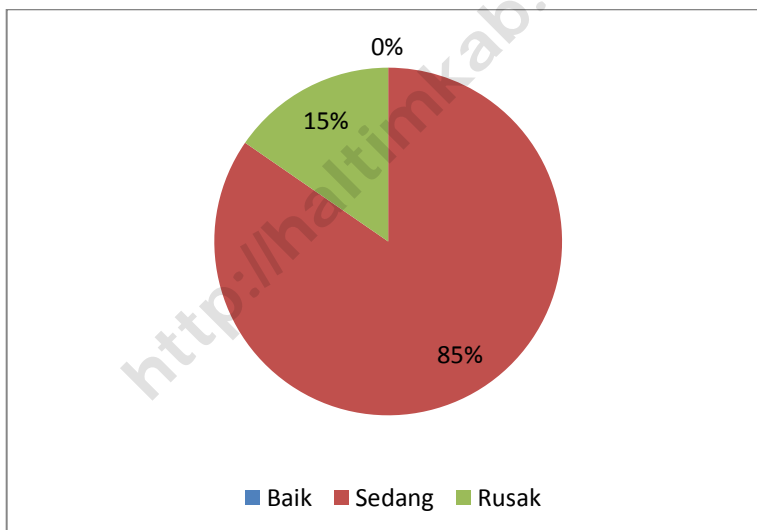
VIII

TRANSPORTASI

Sebagian Besar kondisi Jalan di Kecamatan Maba Utara dalam Kondisi Baik

Wilayah Kecamatan Maba Utara sebagian besar berada di daratan Pulau Halmahera, hal ini menunjukkan bahwa transportasi yang bisa dipakai adalah alat transportasi darat seperti motor, mobil atau angkutan darat lainnya. Oleh karena itu, sarana jalan menjadi sangat penting untuk memfasilitasi arus transportasi masyarakat Kecamatan Maba Utara. Berikut kondisi jalan di Kecamatan Maba Utara pada tahun 2015.

Gambar 8. Persentase Kondisi Jalan di Kecamatan Maba Utara (persen), 2015



Sumber : Kecamatan Maba Utara Dalam Angka 2016

Jalan dalam kondisi sedang dengan persentase 85 persen, dan kondisi jalan rusak sebesar 15 persen dari total jalan yang ada di Kecamatan Maba Utara.

Kondisi jalan sedang ditunjukkan dengan sebagian besar panjang jalan di Kecamatan Maba Utara kondisi permukaan jalannya tidak diaspal. Persebaran panjang jalan berdasarkan kondisi permukaan jalan tiap desa dapat dilihat pada tabel di bawah ini:

Tabel 8. Kondisi Permukaan Jalan Tiap Desa di Kecamatan Maba Utara, 2015

Desa	Jenis Permukaan Jalan			Jumlah
	Aspal	Tidak Diaspal	Lainnya	
(1)	(2)	(3)	(4)	(5)
1 Sosolat	-	3,0	5,6	8,6
2 Lolasita	-	6,0	2,0	8,0
3 Dorosago	-	15,0	-	15,0
4 Wasileo	-	9,0	-	9,0
5 Patlian	-	6,0	-	6,0
6 Pumlanga	-	11,0	-	11,0
7 Jara-Jara	-	15,0	-	15,0
8 UPT Patlian SP I	-	8,0	-	8,0
9 UPT Patlian SP II	-	8,0	-	8,0
10 Lili	-	2,0	-	2,0
11 Doromoi	-	2,0	-	2,0
12 Patlean jaya	-	6,0	-	6,0
Maba Utara	-	91,0	7,6	98,6

Sumber: Kecamatan Maba Utara Dalam Angka, 2016

LAMPIRAN

<http://halminkab.bps.go.id>

Tabel 1. Daftar Nama kepala Desa Kecamatan Maba Utara, 2014

Desa (1)	Nama Kepala Desa (2)
1. Dorosago	1. GABRIEL INTOPIANA
2. Sosolat	2. SELTIEL NGARAITJI
3. Patlean	3. ABDUL RASYID HADI
4. Lolasita	4. DARMAN RAUF
5. Wasileo	5. SUHARDI GURAHE
6. Pumlangan	6. AMROSIS MOMOSATI
7. Jara-Jara	7. ELON KOREMIE
8. Doromoi	8. SERGIUS SAHARA
9. Lili	9. HABIN TIAK
10. Patlean Jaya	10. ABDUL HI ARAS

Sumber: Bagian Tata Pemerintahan Halmahera Timur

Tabel 2. Banyaknya Pegawai Negeri Sipil di Lingkungan Pemerintah Daerah di Kecamatan Maba Utara, 2015

Instansi Pemerintahan	Laki-laki	Perempuan	Jumlah
Kantor Camat	7	1	8
Guru	59	34	93
Tenaga Kesehatan (Puskesmas/Pustu/Polindes)	10	6	16

Sumber : Kecamatan Maba Utara Dalam Angka 2016

Tabel 3. Jumlah Klinik Keluarga Berencana(KKB) dan Pos Pelayanan Keluarga Berencana Desa (PPKBD) Menurut Desa di Kecamatan Maba Utara, 2015

	Desa	KKB	PPKBD
	(1)	(2)	(3)
1	Sosolat	-	1
2	Lolasita	-	1
3	Dorosago	1	1
4	Wasileo	-	1
5	Patlian	1	1
6	Pumlanga	-	1
7	Jara-Jara	-	1
8	UPT Patlian SP I	-	1
9	UPT Patlian SP II	-	1
10	Lili	-	1
11	Doromoi	-	1
12	Patlean jaya	-	1
	Maba Utara	2	12

Sumber : Kecamatan Maba Utara Dalam Angka 2016

Tabel 4. Jumlah Tempat Peribadatan Menurut Desa di Kecamatan Maba Utara, 2015

	Desa	Masjid	Mushola	Gereja Protestan	Gereja Katholik	Pura	Vihara
	(1)	(2)	(3)	(4)	(5)	(6)	(7)
1	Sosolat	-	-	2	-	-	-
2	Lolasita	-	-	-	-	-	-
3	Dorosago	1	-	2	-	-	-
4	Wasileo	1	-	-	-	-	-
5	Patlian	1	-	-	-	-	-
6	Pumlanga	1	-	-	-	-	-
7	Jara-Jara	1	-	3	-	-	-
8	UPT Patlian SP I	-	-	-	-	-	-
9	UPT Patlian SP II	-	-	-	-	-	-
10	Lili	-	-	-	-	-	-
11	Doromoi	-	-	-	-	-	-
12	Patlean jaya	1	-	-	-	-	-
	Maba Utara	6	-	7	-	-	-

Sumber : Kecamatan Maba Utara Dalam Angka 2016

Tabel 5. Jumlah Sarana Perdagangan Menurut Desa di Kecamatan Maba Utara, 2015

	Desa	Pasar Umum	Pasar Desa	Toko	Kios	Warung	Rumah Makan
	(1)	(2)	(3)	(4)	(5)	(6)	(7)
1	Sosolat	-	-	-	10	-	-
2	Lolasita	-	-	1	5	-	-
3	Dorosago	-	1	-	12	-	-
4	Wasileo	-	-	-	10	-	-
5	Patlian	-	-	-	5	-	-
6	Pumlanga	-	-	-	5	-	-
7	Jara-Jara	-	-	-	4	-	-
8	UPT Patlian SP I	-	-	-	-	-	-
9	UPT Patlian SP II	-	-	-	1	-	-
10	Lili	-	-	-	3	-	-
11	Doromoi	-	-	-	6	-	-
12	Patlean jaya	-	-	-	4	-	-
	Maba Utara	0	1	1	65	0	0

Sumber : Kecamatan Maba Utara Dalam Angka 2016

Tabel 6. Panjang Jalan Menurut Desa dan Pemerintah yang Berwenang Mengelolanya di Kecamatan Maba Utara (km), 2015

Desa	Pemerintahan yang Berwenang Mengelola				
	Negara	Provinsi	Kabupaten/Kota	Jumlah	
(1)	(2)	(3)	(4)	(5)	
1	Sosolat	-	-	8,6	8,6
2	Lolasita	-	-	8,0	8,0
3	Dorosago	-	-	15,0	15,0
4	Wasileo	-	-	9,0	9,0
5	Patlian	-	-	6,0	6,0
6	Pumlanga	-	-	11,0	11,0
7	Jara-Jara	-	-	15,0	15,0
8	UPT Patlian SP I	-	-	8,0	8,0
9	UPT Patlian SP II	-	-	8,0	8,0
10	Lili	-	-	2,0	2,0
11	Doromoi	-	-	2,0	2,0
12	Patlean jaya	-	-	6,0	6,0
	Maba Utara	-	-	98,6	98,6

Sumber : Kecamatan Maba Utara Dalam Angka 2016

DATA

MENCERDASKAN BANGSA

<http://haltim.kab.bps.go.id>



**BADAN PUSAT STATISTIK
KABUPATEN HALMAHERA TIMUR**

Jalan Trans Halmahera , Desa Soagimalaha,, Kecamatan Kota Maba,
Kabupaten Halmahera Timur, Provinsi Maluku Utara, 97682, [http://
haltim.kab.bps.go.id](http://haltim.kab.bps.go.id)