

KECAMATAN LEBONG SAKTI DALAM ANGKA 2017



**BADAN PUSAT STATISTIK
KABUPATEN LEBONG**

KECAMATAN LEBONG SAKTI DALAM ANGKA 2017



**KECAMATAN LEBONG SAKTI DALAM ANGKA
2017**

ISBN :

No. Publikasi: 17070.1713

Katalog : 1102001.1707031

Ukuran Buku: 21x15 cm

Jumlah Halaman: xvii+101

Naskah: BPS Kabupaten Lebong

Penyunting: BPS Kabupaten Lebong

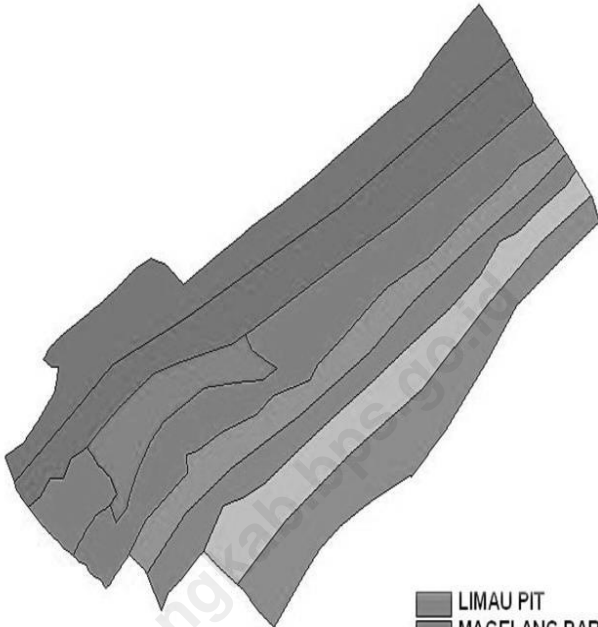
Gambar Kulit: BPS Kabupaten Lebong

Diterbitkan Oleh: ©BPS Kabupaten Lebong

Dicetak Oleh: Percetakan Negara

Dilarang mengumumkan, mendistribusikan, mengomunikasikan, dan/atau menggandakan sebagian atau seluruh isi buku ini untuk tujuan komersial tanpa izin tertulis dari Badan Pusat Statistik

PETA KECAMATAN LEBONG SAKTI



- LIMA PIT
- MAGELANG BARU
- MUNING AGUNG
- SUKABUMI
- TABEAK DIPOA
- TABEAK KAUK
- UJUNG TANJUNG DUA
- UJUNG TANJUNG SATU
- UJUNG TANJUNG TIGA



**KEPALA BADAN PUSAT STATISTIK
KABUPATEN LEBONG**



Ir. Sriwiyana Teguh Ananto, M.Si.



KATA PENGANTAR

Kecamatan Lebong Sakti Dalam Angka 2017 merupakan publikasi Badan Pusat Statistik (BPS) Kabupaten Lebong yang diterbitkan setiap tahun. Penerbitan publikasi ini berkaitan dengan upaya BPS Kabupaten Lebong untuk memenuhi kebutuhan data yang terpadu dan terintegrasi bagi pengguna data. Selain itu sebagai wujud pengembangan perstatistikan daerah bagi keperluan perencanaan, monitoring, serta evaluasi proses pembangunan di Kabupaten Lebong.

Publikasi ini sebagai lanjutan dari tahun sebelumnya, yang memuat himpunan data berbagai bidang dan sektor, dilengkapi dengan ulasan singkat tentang hal-hal penting. Data yang disajikan berupa data primer dan data sekunder dari instansi pemerintah atau swasta di wilayah Kabupaten Lebong.

Disadari bahwa publikasi ini terwujud berkat kerjasama dan bantuan berbagai pihak, oleh karena itu disampaikan penghargaan dan ucapan terima kasih yang tak terhingga, dengan harapan kerja sama dan bantuan tersebut dapat terus dipertahankan dan ditingkatkan.

Upaya optimal dalam mempersiapkan publikasi ini telah dilakukan, tetapi kekurangan dan kesalahan dapat saja terjadi. Untuk perbaikan di masa datang, maka tanggapan dan saran-saran dari para pengguna data sangat diharapkan. Semoga publikasi ini bermanfaat, terutama dalam mencerdaskan masyarakat Kabupaten Lebong.

Tubei, September 2017

Kepala BPS Kabupaten Lebong,

Ir Sriwiyana Teguh Ananto, M.Si.

DAFTAR ISI

Isi	Halaman
KATA PENGANTAR	v
DAFTAR ISI	vi
DAFTAR TABEL.....	vii
DAFTAR GAMBAR	xiv
PENJELASAN UMUM	xv
BAB 1 GEOGRAFI DAN IKLIM	1
BAB 2 PEMERINTAHAN.....	9
BAB 3 PENDUDUK DAN KETENAGAKERJAAN	21
BAB 4 SOSIAL	28
BAB 5 PERTANIAN	60
BAB 6 PERINDUSTRIAN, PERTAMBANGAN & ENERGI	73
BAB 7 PERDAGANGAN, TRANSPORTASI ,KOMUNIKASI DAN PARIWISATA	81
BAB 8 KEUANGAN	96

DAFTAR TABEL

Tabel		Halaman
GEOGRAFI DAN IKLIM		
1.1	Lokasi Desa/Kelurahan di Kecamatan Lebong Sakti, 2016.....	5
1.2	Ketinggian Desa/Kelurahan di Kecamatan Lebong Sakti, 2016.....	6
1.3	Lokasi Desa/Kelurahan Terhadap Kawasan Hutan di Kecamatan Lebong Sakti, 2016.....	7
1.4	Keberadaan Aliran Sungai, Saluran Irigasi dan Danau/Waduk/Situ Menurut Desa/Kelurahan di Kecamatan Lebong Sakti, 2016	8
PEMERINTAHAN		
2.1	Jarak Desa/ Kelurahan ke Kantor Kecamatan di Kecamatan Lebong Sakti, 2016	13
2.2	Jarak Desa/ Kelurahan ke Ibukota Kabupaten di Kecamatan Lebong Sakti, 2016	14
2.3.	Banyaknya Dusun, Rukun Warga, dan Rukun Tetangga di Kecamatan Lebong Sakti, 2016	15
2.4	Jumlah Tenaga Kerja/Pegawai Kantor Kecamatan Lebong Sakti, 2016.....	16
2.5	Jumlah Tenaga Kerja/Pegawai Kantor Kecamatan Berdasarkan Tingkat Pendidikan di Kecamatan Lebong Sakti, 2016.....	17
2.6	Jumlah Kepala Dusun (Kadus), Kepala Urusan (Kaur) Badan Pertimbangan Desa (BPD) dan Lainnya Menurut Desa/Kelurahan di Kecamatan Lebong Sakti, 2016.....	18

2.7	Jumlah Kepala Dusun (Kadus), Kepala Urusan (Kaur) Badan Pertimbangan Desa (BPD) dan Lainnya Menurut Tingkat Pendidikan di Kecamatan Lebong Sakti, 2016.....	19
2.8	Jumlah Kepala Desa/Lurah Berdasarkan Tingkat Pendidikan di Kecamatan Lebong Sakti, 2016	20

PENDUDUK DAN KETENAGAKERJAAN

3.1	Jumlah Penduduk, Luas Wilayah, dan Kepadatan Penduduk Menurut Kecamatan di Kabupaten Lebong 2016.....	25
3.2	Jumlah Penduduk Menurut Jenis Kelamin dan Kecamatan di Kabupaten Lebong, 2016*	26
3.3	Jumlah Akte Kelahiran yang Dikeluarkan di Kecamatan Lebong Sakti, 2012-2016.....	27

SOSIAL

4.1	Jumlah Sekolah Menurut Jenjang dan Statusnya Dalam Naungan Dinas Pendidikan Nasional Kabupaten Lebong di Kecamatan Lebong Sakti, 2016	35
4.2	Rasio Murid dan Guru Menurut Statusnya Dalam Naungan Dinas Pendidikan Nasional Kabupaten Lebong di Kecamatan Lebong Sakti, 2016	36
4.3	Banyaknya Ruang Kelas dan Lulusan Menurut Statusnya Dalam Naungan Dinas Pendidikan Nasional Kabupaten Lebong di Kecamatan Lebong Sakti, 2016.....	37
4.4	Jumlah Sekolah Menurut Jenjang dan Statusnya Dalam Naungan Kementerian Agama Kabupaten Lebong di Kecamatan Lebong Sakti, 2016	38

4.5	Rasio Murid dan Guru Menurut Statusnya Dalam Naungan Kementerian Agama Kabupaten Lebong di Kecamatan Lebong Sakti, 2016.....	39
4.6	Banyaknya Ruang Kelas dan Lulusan Menurut Statusnya Dalam Naungan Kementerian Agama Kabupaten Lebong di Kecamatan Lebong Sakti, 2016	40
4.7	Jumlah Pendidikan Keterampilan Menurut Jenis dan Desa/Kelurahan di Kecamatan Lebong Sakti, 2016	41
4.8	Keberadaan Jenis Pendidikan Informal dan Lainnya Menurut Desa/Kelurahan di Kecamatan Lebong Sakti, 2016.....	42
4.9	Banyaknya Fasilitas Kesehatan Menurut Jenisnya di Kecamatan Lebong Sakti, 2016	43
4.10	Banyaknya Tenaga Kesehatan Menurut Jenis Tenaga Kesehatan di Kecamatan Lebong Sakti, 2016	44
4.11	Jumlah Bayi Lahir, Bayi Berat Badan Lahir Rendah (BBLR), BBLR Dirujuk, dan Bergizi Buruk di Kecamatan Lebong Sakti, 2016	45
4.12	Jumlah Balita yang Pernah Mendapat Imunisasi Menurut Jenis Imunisasi di Kecamatan Lebong Sakti, 2016.....	46
4.13	Jumlah Ibu Hamil, Melakukan Kunjungan K1, Melakukan Kunjungan K4, Kurang Energi Kronis (KEK), dan Mendapat Tablet Zat Besi (Fe) di Kecamatan Lebong Sakti, 2016.....	47
4.14	Jumlah Kasus HIV/AIDS, IMS, DBD, Diare, TB, dan Malaria di Kecamatan Lebong Sakti, 2016.....	48
4.15	Jumlah Pasangan Usia Subur (PUS), Akseptor Aktif dan Akseptor Baru di Kecamatan Lebong Sakti, 2016	49
4.16	Jumlah Pasangan Usia Subur (PUS) Menurut Umur Istri di Kecamatan Lebong Sakti, 2016.....	50

4.17	Jumlah Akseptor Aktif Menurut Metode Kontrasepsi di Kecamatan Lebong Sakti, 2016	51
4.18	Jumlah Tempat Pelayanan KB di Kecamatan Lebong Sakti, 2016.....	52
4.19	Tahapan Keluarga Sejahtera di Kecamatan Lebong Sakti, 2016.....	53
4.20	Jumlah Jamaah Haji yang Diberangkatkan ke Tanah Suci Menurut Jenis Kelamin di Kecamatan Lebong Sakti, 2016.....	54
4.21	Jumlah Panti Asuhan, Organisasi Sosial, dan Karang Taruna di Kecamatan Lebong Sakti, 2016.	55
4.22	Banyaknya Bencana Alam di Kecamatan Lebong Sakti, 2016.....	56
4.23	Jumlah Tempat Ibadah Menurut Desa/Kelurahan Kecamatan Lebong Sakti, 2016.....	57
4.24	Jumlah Lembaga Non Profit Berdasarkan Jenisnya Menurut Desa/Kelurahan Kecamatan Lebong Sakti, 2016.....	58
4.25	Jumlah Fasilitas untuk Bermain/Lapangan Olahraga di Kecamatan Lebong Sakti, 2016.....	59

PERTANIAN

5.1	Luas Panen, Produksi Padi Sawah dan Padi Ladang Kecamatan Lebong Sakti , 2015	64
5.2	Luas Panen dan Produksi Palawija Menurut Jenis Palawija di Kecamatan Lebong Sakti,2015.....	65
5.3	Luas Panen dan Produksi Tanaman Sayuran Menurut Jenis Sayuran di Kecamatan Lebong Sakti, 2016.....	66
5.4	Jumlah Tanaman dan Produksi Buah-Buahan Menurut Jenis Buah-Buahan di Kecamatan Lebong Sakti, 2016.....	67

5.5	Jumlah Ternak yang Dipotong Menurut Jenis Ternak di Kecamatan Lebong Sakti, 2016	69
5.6	Jumlah Rumah Tangga Budidaya Perikanan Menurut Jenis Budidaya di Kecamatan Lebong Sakti, 2015.....	70
5.7	Produksi Usaha Perikanan Darat di Kecamatan Lebong Sakti, 2015	71
5.8	Jumlah Heler/Penggilingan Padi Menurut Desa/Kelurahan di Kecamatan Lebong Sakti, 2016	72

PERINDUSTRIAN, PERTAMBANGAN & ENERGI

6.1	Jumlah Usaha Mikro, Kecil, dan Menengah di Kecamatan Lebong Sakti, 2016	77
6.2	Bahan Bakar yang Digunakan Sebagian Besar Masyarakat Menurut Desa/Kelurahan di Kecamatan Lebong Sakti, 2016.....	78
6.3	Keberadaan Saluran Udara Tegangan Ekstra Tinggi (SUTET) dan <i>Base Transceiver Station</i> (BTS) Menurut Desa/Kelurahan Kecamatan Lebong Sakti, 2016.....	79
6.4	Jumlah Lokasi Tambang dan Galian Menurut Desa/Kelurahan Kecamatan Lebong Sakti, 2016....	80

PERDAGANGAN, TRANSPORTASI ,KOMUNIKASI DAN PARIWISATA

7.1	Jumlah Pedagang Menurut Jenis Pedagang di Kecamatan Lebong Sakti, 2016.....	85
7.2	Keberadaan Sarana Perdagangan Menurut Desa/Kelurahan di Kecamatan Lebong Sakti, 2015..	86
7.3	Jumlah Koperasi Menurut Jenis Koperasi di Kecamatan Lebong Sakti, 2016.....	87

7.4	Banyaknya Anggota Koperasi dan Volume Usaha Koperasi di Kecamatan Lebong Sakti, 2016	88
7.5	Jenis Jalan Menurut Tingkat Pemerintahan yang Berwenang dan Desa/Kelurahan di Kecamatan Lebong Sakti, 2016.....	89
7.6	Jumlah Jembatan dan Jenis Jembatan yang Terdapat Menurut Desa/Kelurahan Kecamatan Lebong Sakti, 2016.....	90
7.6	Jumlah Sarana Penunjang Kantor Pos Menurut Jenisnya di Kecamatan Lebong Sakti, 2016.....	91
7.7	Jumlah <i>Base Transceiver Station</i> (BTS) di Kecamatan Lebong Sakti, 2016	92
7.8	Jumlah Provider di Kecamatan Lebong Sakti, 2016	93
7.9	Jarak Objek Wisata dan Cagar Budaya ke Ibukota Kecamatan di Kecamatan Lebong Sakti, 2016	94
7.10	Jumlah Kelompok Kesenian di Kecamatan Lebong Sakti, 2013-2016	95

KEUANGAN

8.1	Jumlah Wajib Pajak, Target, Realisasi, dan Persentase Realisasi Pajak Bumi dan Bangunan di Kecamatan Lebong Sakti, 2016.....	100
8.2	Jumlah Wajib Pajak, Target dan Realisasi Pajak Bumi dan Bangunan di Kecamatan Lebong Sakti, 2013-2016	101

DAFTAR GAMBAR

Gambar	Halaman
1.1 Persentase Luas Wilayah Menurut Kecamatan di Kabupaten Lebong, 2016	3
2.1 Gambar Kantor Kecamatan Lebong Sakti	11
2.2 Jarak Desa/Kelurahan ke Ibukota Kabupaten di Kecamatan Lebong Sakti, 2016	12
3.1 Jumlah Penduduk di Kecamatan Lebong Sakti, 2012-2016 (Jiwa).....	23
3.2 Persentase Jumlah Penduduk Menurut Jenis Kelamin di Kecamatan Lebong Sakti, 2016	24
4.1 Jumlah Sekolah Dalam Naungan Dinas Pendidikan Nasional Kabupaten Lebong di Kecamatan Lebong Sakti, 2016	30
4.2 Banyaknya Fasilitas Kesehatan di Kecamatan Lebong Sakti, 2016	32
4.4 Persentase Tahapan Keluarga Sejahtera di Kecamatan Lebong Sakti, 2016	33
5.1 Produksi (Kuintal) Buah-Buahan di Kecamatan Lebong Sakti, 2016	62
6.1 Jumlah Usaha Kecil Menurut Jenis Usaha di Kecamatan Lebong Sakti, 2016	74
8.1 Jumlah Wajib Pajak di Kecamatan Lebong Sakti, 2013-2016	98
8.2 Persentase Realisasi Pembayaran Pajak Bumi dan Bangunan (PBB) di Kecamatan Lebong Sakti, 2013-2016	99

PENJELASAN UMUM

Tanda-tanda, satuan-satuan dan lain-lainnya yang digunakan dalam publikasi ini adalah sebagai berikut:

1. TANDA-TANDA

Data tidak tersedia	: ...
Tidak ada atau nol	: -
Data dapat diabaikan	: 0
Tanda desimal	: ,
Data tersedia	: ✓

2. SATUAN

Hektar (ha)	: 10.000 m ²
Kilometer (km)	: 1.000 m
Kuintal (kw)	: 100 kg
Ton	: 1.000 kg

Satuan lain: buah, butir, ekor, helai/lembar, batang, persen (%).

Perbedaan angka di belakang koma disebabkan oleh pembulatan angka.

3. SINGKATAN

BA	: Bustanul Athfal
BALITA	: Bawah Lima Tahun
BBLR	: Berat Badan Lahir Rendah
BCG	: <i>Bacillus Calmette Guerin</i>
BPS	: Badan Pusat Statistik
BPD	: Badan Permusyawaratan Desa
BTS	: Base Transceiver Station
DPL	: Di atas Permukaan Laut
DPT	: Difteri, Pertusis, Tetanus
HIV	: <i>Human Immunodeficiency Virus</i>
IMS	: Infeksi Menular Seksual
KB	: Keluarga Berencana
LPM	: Lembaga Pemberdayaan Masyarakat
LSM	: Lembaga Swadaya Masyarakat
MIN	: Madrasah Ibtidaiyah Negeri
MTS	: Madrasah Tsanawiyah
MA	: Madrasah Aliyah Negeri
Posyandu	: Pos Pelayanan Terpadu
Poskesdes	: Pos Kesehatan Desa
Puskesmas	: Pusat Kesehatan Masyarakat
RA	: Raudatul Atfal
RT	: Rukun Tetangga

RW	: Rukun Warga
SD	: Sekolah Dasar
SMP	: Sekolah Menengah Pertama
SMA	: Sekolah Menengah Atas
SMK	: Sekolah Menengah Kejuruan
SUTET	: Saluran Udara Tegangan Ekstra Tinggi
RSUD	: Rumah Sakit Umum Daerah
TB	: Tuberkolosis
TNKS	: Taman Nasional Sebelat Kerinci

BAB 1

GEOGRAFI DAN IKLIM

<http://lebongkab.bps.go.id>

BAB 1. GEOGRAFI DAN IKLIM

1.1 Geografi

Kecamatan Lebong Sakti merupakan salah satu kecamatan yang terdapat di Kabupaten Lebong. Berdiri sejak tahun 2008 berdasarkan Keputusan Peraturan Daerah (perda) Nomor 11 Tahun 2008 tentang Pembentukan Kecamatan Dalam Kabupaten Lebong. Kecamatan Lebong Sakti merupakan hasil pemekaran dari Kecamatan Lebong Tengah, sejak itu Kecamatan Lebong Sakti telah menjadi Kecamatan yang definitif.

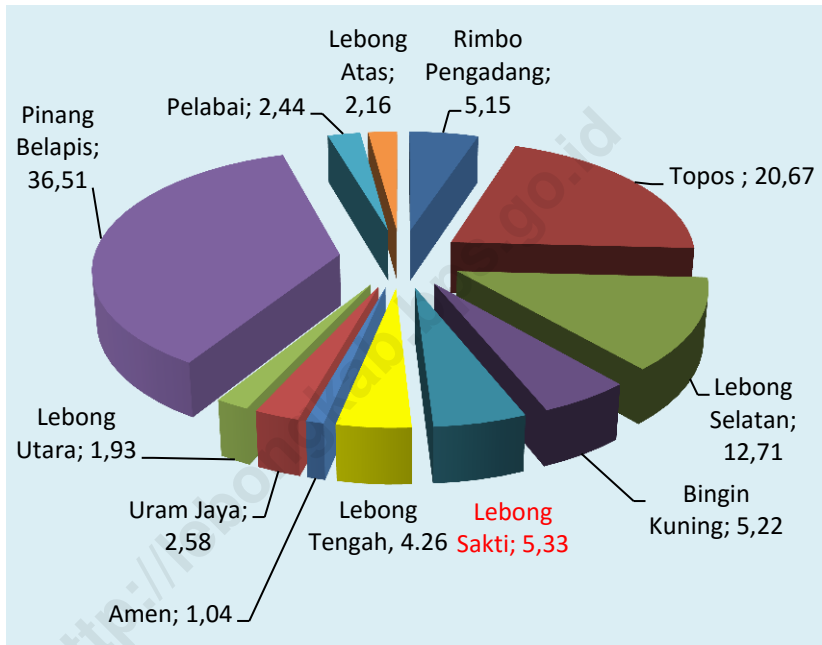
Lokasi desa di Kecamatan Lebong Sakti merupakan hamparan persawahan dan perumahan penduduk yang dikelilingi oleh hutan produktif dan beberapa desa diantaranya dialiri sungai yang dikenal dengan nama Sungai Ketahun.

Luas Kecamatan Lebong Sakti kurang lebih 8.868 Hektar atau 5,33 persen dari luas Kabupaten Lebong. Secara administratif Kecamatan Lebong Sakti memiliki batas-batas sebagai berikut :

- sebelah utara berbatasan dengan Kecamatan Uram Jaya,
- sebelah selatan berbatasan dengan Kecamatan Lebong Tengah,
- sebelah timur berbatasan dengan Kecamatan Bingin Kuning,
- sebelah barat berbatasan dengan Kecamatan Amen dan Uram Jaya.

Sebagian besar wilayah kecamatan merupakan kawasan dataran rendah yang masuk dalam kawasan hutan produktif dengan rata-rata ketinggian 383 m DPL (Diatas Permukaan Laut).

Gambar 1.1 Persentase Luas Wilayah Menurut Kecamatan di Kabupaten Lebong, 2016



1.2 Iklim

Kabupaten Lebong memiliki iklim tropis yang hanya mengenal musim hujan dan kemarau. Berdasarkan data dari Badan Meteorologi, Klimatologi, dan Geofisika Stasiun Klimatologi Klas I Pulau Baai Bengkulu, dilihat berdasarkan kondisi Kabupaten Lebong secara umum, pada tahun 2016 suhu udara di Kecamatan Lebong Sakti berkisar antara 23,7°C sampai dengan 32,2°C. Rata – rata suhu udara di Kabupaten Lebong mencapai 27,13°C. Suhu udara maksimum terjadi di bulan Maret yaitu mencapai 32,2°C dan suhu udara minimum di bulan Agustus yaitu mencapai 23,7°C. Pada tahun 2016 rata-rata curah hujan yang terjadi di Kabupaten Lebong mencapai 340 mm. Curah hujan tertinggi tercatat pada bulan September mencapai 773 mm dan curah hujan terendah terjadi pada bulan Juni mencapai sebanyak 117 mm.

Tabel 1.1 Lokasi Desa/Kelurahan di Kecamatan Lebong Sakti, 2016

Desa/Kelurahan	Puncak	Lereng	Lembah	Hampanan
(1)	(2)	(3)	(4)	(5)
Sukabumi	-	-	-	√
Lemeu Pit	-	-	-	√
Tabeak Kauk	-	-	-	√
Tabeak Dipoa	-	-	-	√
Magelang Baru	-	-	-	√
Muning Agung	-	-	-	√
Ujung Tanjung I	-	-	-	√
Ujung Tanjung II	-	-	-	√
Ujung Tanjung III	-	-	-	√

Sumber : Kantor Kecamatan Lebong Sakti

Tabel 1.2 Ketinggian Desa/Kelurahan di Kecamatan Lebong Sakti, 2016

Desa/Kelurahan	Ketinggian (m DPL)
(1)	(2)
Sukabumi	376
Lemeu Pit	382
Tabekau Kauk	378
Tabekau Dipoa	378
Magelang Baru	382
Muning Agung	382
Ujung Tanjung I	391
Ujung Tanjung II	391
Ujung Tanjung III	391

Sumber : Badan Pusat Statistik Kabupaten Lebong

Tabel 1.3 Lokasi Desa/Kelurahan Terhadap Kawasan Hutan di Kecamatan Lebong Sakti, 2016

Desa/ Kelurahan	Didalam Kawasan Hutan	Ditepi/ Sekitar Kawasan Hutan	Diluar Kawasan Hutan	Fungsi Hutan (Konservasi / Produksi)
(1)	(2)	(3)	(4)	(5)
Sukabumi	-	√	-	Produksi
Lemeu Pit	-	√	-	Produksi
Tabeak Kauk	-	√	-	Produksi
Tabeak Dipoa	-	√	-	Produksi
Magelang Baru	-	√	-	Produksi
Muning Agung	-	√	-	Produksi
Ujung Tanjung I	-	√	-	Produksi
Ujung Tanjung II	-	√	-	Produksi
Ujung Tanjung III	-	√	-	Produksi

Sumber : Kantor Kecamatan Lebong Sakti

Tabel 1.4 Keberadaan Aliran Sungai, Saluran Irigasi dan Danau/Waduk/Situ Menurut Desa/Kelurahan di Kecamatan Lebong Sakti, 2016

(Buah)

Desa/Kelurahan	Keberadaan (ada/tidak ada)	Nama Aliran/saluran
(1)	(2)	(3)
Sukabumi	Ada	Irigasi Cekdam
Lemeu Pit	Ada	Irigasi Cekdam
Tabeak Kauk	Ada	Sungai Ketahun
Tabeak Dipoa	Ada	Sungai Ketahun
Magelang Baru	Ada	Sungai Ketahun
Muning Agung	Ada	Sungai Ketahun
Ujung Tanjung I	Ada	Sungai Ketahun
Ujung Tanjung II	Ada	Sungai Ketahun
Ujung Tanjung III	Ada	Sungai Ketahun

Sumber : Kantor Kecamatan Lebong Sakti

BAᄁ 2

PEMERINTAHAN

<http://lebangrab.bps.go.id>

BAB 2. PEMERINTAHAN

2.1 Pemerintahan

Secara administratif Kecamatan Lebong Sakti terdiri dari sembilan desa yang definitif. Ibukota Kecamatan Lebong Sakti terletak di Desa Ujung Tanjung I yang berjarak sekitar 18 km dari Ibukota Kabupaten Lebong. Letak antar desa dengan pusat pemerintahan kecamatan relatif berdekatan, hal ini memberikan kemudahan bagi masyarakat dalam mengakses atau berhubungan dengan pemerintahan setempat. Desa Suka Bumi adalah desa yang terletak paling utara sedangkan Desa Ujung Tanjung III terletak di sebelah selatan kecamatan, dan Desa Tabeak Dipoa memiliki jarak terjauh dari pusat pemerintahan kecamatan berjarak kurang lebih 3,5 Km.

Kecamatan Lebong Sakti sangat mudah untuk diketahui lokasinya karena kecamatan ini dilalui para pelintas baik dari arah utara maupun dari arah selatan Kabupaten Lebong. Jarak desa/kelurahan di Kecamatan Lebong Sakti dengan ibukota kabupaten rata-rata 16 Km, Desa Tabeak Dipoa memiliki jarak terdekat dengan ibukota kabupaten yaitu berjarak 14 Km dan Desa Ujung tanjung III merupakan desa terjauh dengan jarak 19,5 Km dari ibukota kabupaten.

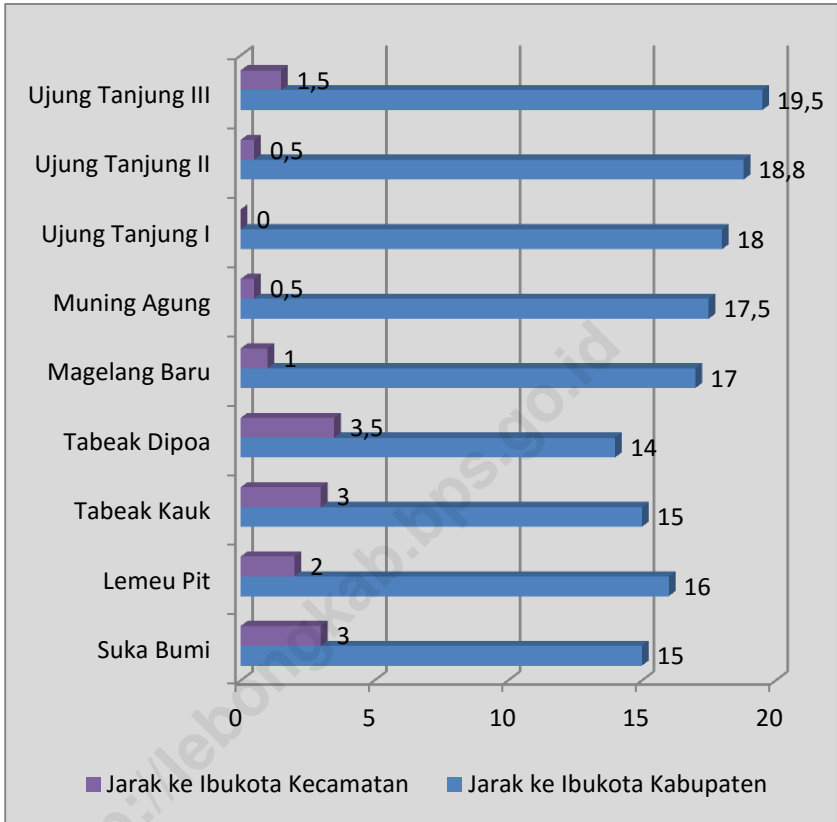
Jumlah tenaga kerja/pegawai yang ada di kantor Camat Lebong Sakti sebanyak 32 orang, yang terdiri dari pegawai fungsional sebanyak dua orang, pegawai PNS (struktural/staf) sebanyak 15 orang dan Honorer/Kontrak sebanyak 15 orang.

Dalam menjalankan pemerintahan di Kecamatan Lebong Sakti, Camat Lebong Sakti dibantu oleh sembilan orang Kepala Desa (Kades), dan dibantu oleh perangkat-perangkat desa lainnya yaitu Kepala Dusun (Kadus) sebanyak 29 orang, Kepala Urusan (Kaur) sebanyak 26 orang, Kasi sebanyak 26 orang, dan Badan Perwakilan Desa (BPD)/LPM sebanyak 49 orang. Dari segi sumber daya manusia, perangkat desa masih didominasi tamatan SMA, SMP dan SD.

Gambar 2.1 Gambar Kantor Kecamatan Lebong Sakti



Gambar 2.2 Jarak Desa/Kelurahan ke Ibukota Kabupaten di Kecamatan Lebong Sakti, 2016



Tabel 2.1 Jarak Desa/Kelurahan ke Kantor Kecamatan di Kecamatan Lebong Sakti, 2016

(Km)

Desa/Kelurahan	Jarak ke Kantor Kecamatan
(1)	(2)
Sukabumi	3
Lemeu Pit	2
Tabeak Kauk	3
Tabeak Dipoa	3,5
Magelang Baru	1
Muning Agung	0,5
Ujung Tanjung I	0
Ujung Tanjung II	0,5
Ujung Tanjung III	1,5

Sumber : Kantor Kecamatan Lebong Sakti

Tabel 2.2 Jarak Desa/Kelurahan ke Ibukota Kabupaten di Kecamatan Lebong Sakti, 2016

(Km)

Desa/Kelurahan	Jarak ke Ibukota Kabupaten
(1)	(2)
Sukabumi	15
Lemeu Pit	16
Tabeak Kauk	15
Tabeak Dipoa	14
Magelang Baru	17
Muning Agung	17,5
Ujung Tanjung I	18
Ujung Tanjung II	18,8
Ujung Tanjung III	19,5

Sumber : Kantor Kecamatan Lebong Sakti

Tabel 2.3 Banyaknya Dusun, Rukun Warga, dan Rukun Tetangga di Kecamatan Lebong Sakti, 2016

(Buah)			
Desa/Kelurahan	Dusun	Rukun Warga (RW)	Rukun Tetangga (RT)
(1)	(2)		
Suka Bumi	3	0	0
Lemeu Pit	3	0	0
Tabeak kauk	3	0	0
Tabeak Dipoa	3	0	0
Magelang Baru	3	0	0
Muning Agung	3	0	0
Ujung Tanjung I	4	0	0
Ujung Tanjung II	4	0	0
Ujung Tanjung III	3	0	0
Jumlah	29	0	0

Sumber : Kantor Kecamatan Lebong Sakti

Tabel 2.4 Jumlah Tenaga Kerja/Pegawai Kantor Kecamatan Lebong Sakti, 2016

(Orang)

Uraian	Jumlah
(1)	(2)
Fungsional	2
PNS (Struktural/Staf)	15
Honoror/Kontrak	15

Sumber : Kantor Kecamatan Lebong Sakti

Tabel 2.5 Jumlah Tenaga Kerja/Pegawai Kantor Kecamatan Berdasarkan Tingkat Pendidikan di Kecamatan Lebong Sakti, 2016

(Orang)

Uraian	Jumlah
(1)	(2)
SD	...
SMP	...
SMA	...
DI	...
D2	...
D3	...
S1	...
S2	...

Sumber : Kantor Kecamatan Lebong Sakti

Tabel 2.6 Jumlah Kepala Dusun (Kadus), Kepala Urusan (Kaur) Badan Pertimbangan Desa (BPD) dan Lainnya Menurut Desa/Kelurahan di Kecamatan Lebong Sakti, 2016

(Orang)

Desa/ Kelurahan	Ka. Lingku ngan	Kadus /RT	RW	Kaur/ Kasi	BPD/ LPM	Lainnya
(1)	(2)	(3)	(4)	(5)	(6)	(7)
Sukabumi	0	3	0	6	5	0
Lemeu Pit	0	3	0	6	5	0
Tabepak Kauk	0	3	0	6	5	0
Tabepak Dipoa	0	3	0	6	5	0
Magelang Baru	0	3	0	6	5	0
Muning Agung	0	3	0	6	5	0
Ujung Tanjung I	0	4	0	6	7	0
Ujung Tanjung II	0	4	0	6	7	0
Ujung Tanjung III	0	3	0	4	5	0

Sumber : Kantor Kecamatan Lebong Sakti

Tabel 2.7 Jumlah Kepala Dusun (Kadus), Kepala Urusan (Kaur) Badan Pertimbangan Desa (BPD) dan Lainnya Menurut Tingkat Pendidikan di Kecamatan Lebong Sakti, 2016

(Orang)

Uraian	Kadus	Kaur	BPD	Lainnya
(1)	(2)	(3)	(4)	(5)
≤ SMP	5	0	10	0
SMA	24	25	39	0
Diploma I/II/III	0	0	0	0
≥ D4/S1	0	1	0	0

Sumber : Kantor Kecamatan Lebong Sakti

Tabel 2.8 Jumlah Kepala Desa/Lurah Berdasarkan Tingkat Pendidikan di Kecamatan Lebong Sakti, 2016

(Orang)

Uraian	Jumlah
(1)	(2)
≤ SMP	2
SMA	6
Diploma I/II/III	0
≥ D4/S1	1

Sumber : Kantor Kecamatan Lebong Sakti

BAB 3

PENDUDUK DAN KETENAGAKERJAAN

<http://lebonnyab.ms.gov>

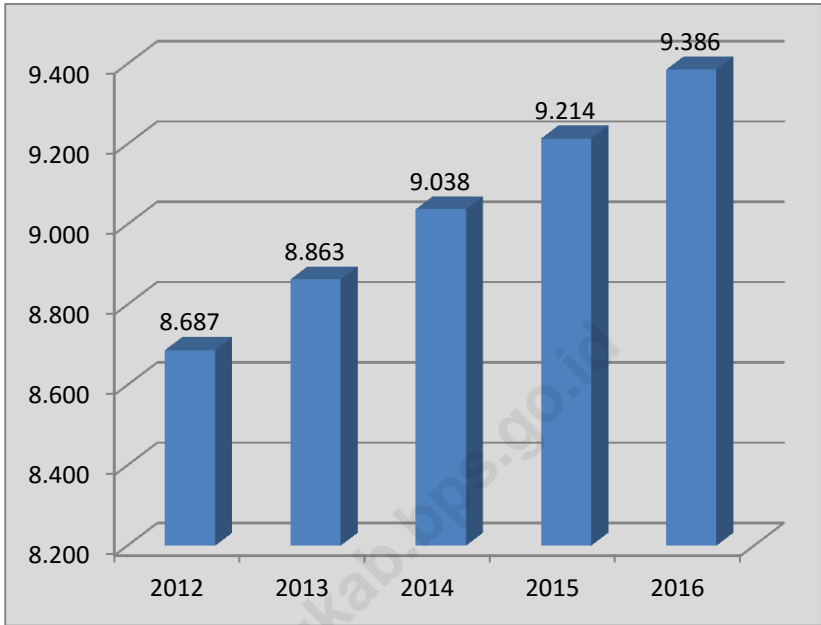
BAB 3. PENDUDUK DAN KETENAGAKERJAAN

3.1 Penduduk

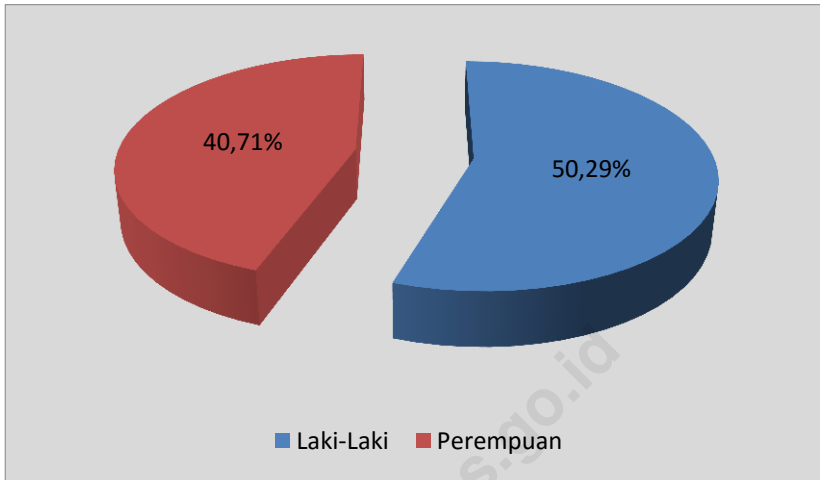
Jumlah penduduk Kecamatan Lebong Sakti di tahun 2016 mencapai 9.386 jiwa atau 8,45 persen dari jumlah penduduk Kabupaten Lebong. Kepadatan penduduk Kecamatan Lebong Sakti mencapai 105,9 jiwa/km². Jumlah penduduk di Kecamatan Lebong Sakti mengalami peningkatan sebesar 1,87 persen dibandingkan jumlah penduduk tahun 2015 yaitu 9.214 jiwa. Tingkat kepadatan penduduk juga mengalami peningkatan bila dibandingkan tahun 2015 yang hanya mencapai 104 jiwa/km². Kepadatan penduduk di Kecamatan Lebong Sakti termasuk nomor 8 kecamatan terpadat di Kabupaten Lebong yaitu setelah Kecamatan Lebong Utara, Amen, Pelabai, Lebong Tengah, Lebong Atas, Uram Jaya, dan Bingin Kuning.

Berdasarkan jenis kelamin terdapat sebanyak 4.720 jiwa penduduk laki-laki dan 4.666 jiwa penduduk perempuan dengan sex ratio sebesar 101. Hal ini menggambarkan bahwa jenis kelamin laki-laki lebih banyak dibandingkan dengan jenis kelamin perempuan, atau dengan perbandingan setiap 100 perempuan terdapat 101 penduduk yang berjenis kelamin laki-laki.

**Gambar 3.1 Jumlah Penduduk di Kecamatan Lebong Sakti,
2012-2016 (Jiwa)**



Gambar 3.2 Persentase Jumlah Penduduk Menurut Jenis Kelamin di Kecamatan Lebong Sakti, 2016



3.2 Ketenagakerjaan

Berdasarkan data yang tersedia di kantor Kecamatan Lebong Sakti, sebagian besar masyarakat menggantungkan hidupnya berada di sektor agraris atau pertanian. Seluruh desa di Kecamatan Lebong Sakti merupakan penghasil komoditas utama padi sawah.

Tabel 3.1 Jumlah Penduduk, Luas Wilayah, dan Kepadatan Penduduk Menurut Kecamatan di Kabupaten Lebong, 2016

Kecamatan	Jumlah Penduduk (Jiwa)	Luas Wilayah (Km ²)	Kepadatan Penduduk (Jiwa/ Km ²)
(1)			(4)
Rimbo Pengadang	5 016	85,71	58,5
Topos	6 340	344,28	18,4
Lebong Selatan	15 223	211,69	71,9
Bingin Kuning	10 711	86,89	123,3
Lebong Tengah	11 004	70,97	155,1
Lebong Sakti	9 386	88,69	105,9
Lebong Atas	5 361	36,00	149,0
Padang Bano	5 348	-	-
Pelabai	7 467	40,71	183,5
Lebong Utara	16 934	32,10	527,8
Amen	7 843	17,28	453,9
Uram Jaya	5 583	42,95	130,0
Pinang Belapis	4 847	608,01	8,0
Jumlah /Total	111 063	1 665,28	66,7

Sumber : BPS Provinsi Bengkulu

Tabel 3.2 Jumlah Penduduk Menurut Jenis Kelamin dan Kecamatan di Kabupaten Lebong, 2016

(Jiwa)

Kecamatan	Jenis Kelamin		Jumlah
	LK	PR	
(1)	(2)	(3)	(4)
Rimbo Pengadang	2 578	2 438	5 016
Topos	3 203	3 137	6 340
Lebong Selatan	7 784	7 439	15 223
Bingin Kuning	5 410	5 301	10 711
Lebong Tengah	5 579	5 425	11 004
Lebong Sakti	4 720	4 666	9 386
Lebong Atas	2 756	2 605	5 361
Padang Bano	2 954	2 394	5 348
Pelabai	3 837	3 630	7 467
Lebong Utara	8 549	8 365	16 934
Amen	3 972	3 871	7 843
Uram Jaya	2 788	2 795	5 583
Pinang Belapis	2 544	2 303	4 847
Jumlah /Total	56 674	54 389	111 063

Sumber : BPS Provinsi Bengkulu

Tabel 3.3 Jumlah Akte Kelahiran yang Dikeluarkan di Kecamatan Lebong Sakti , 2012-2016

(Buah)

Tahun	Jumlah
(1)	(2)
2012	531
2013	405
2014	463
2015	392
2016	...

Sumber : Kantor Kependudukan dan Catatan Sipil Kabupaten Lebong

BAH 4

SOSIAL

<http://lebongkrab.bps.go.id>

BAB 4. SOSIAL

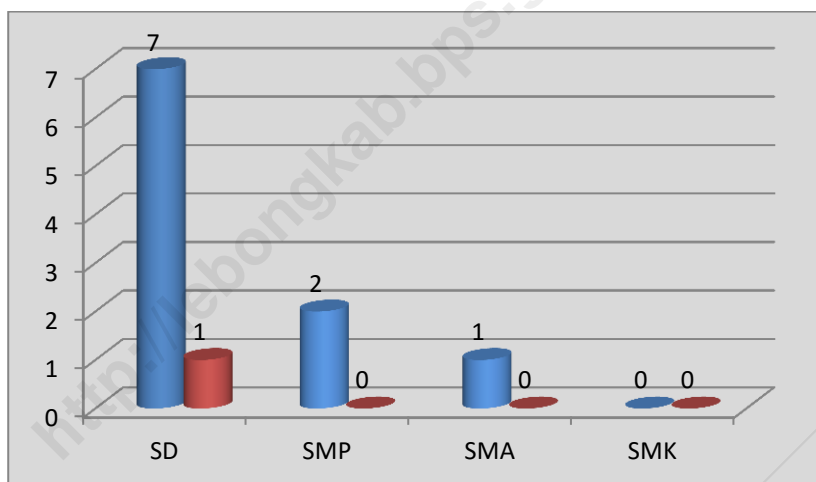
4.1 Pendidikan

Pendidikan merupakan salah satu indikator untuk melihat keberhasilan pembangunan sumber daya manusia. Pendidikan sebagai komponen pembentuk sumberdaya manusia menjadi faktor penting dalam pembangunan di suatu daerah. Pembangunan sumber daya manusia selain dipengaruhi oleh tingkat partisipasi masyarakat juga harus didukung oleh ketersediaan sarana dan prasarana pendidikan khususnya di tingkat kecamatan dan desa/kelurahan.

Secara umum sarana pendidikan yang terdapat di Kecamatan Lebong Sakti sudah cukup memadai. Hal ini terlihat pada ketersediaan sarana sekolah dari tingkat SD sampai SMA. Pada tahun 2016 jumlah seluruh sekolah di Kecamatan Lebong Sakti sebanyak 12 sekolah, terdiri dari delapan unit SD, dua unit SMP, satu unit SMA, dan satu unit Madrasah Ibtidaiyah. Ketersediaan tenaga guru di Kecamatan Lebong Sakti tahun 2016 dapat diinformasikan untuk SD negeri terdapat 90 orang guru dengan 761 murid. Untuk tingkat SMP terdapat 30 orang guru dengan 272 murid. Sedangkan untuk madrasah ibtidaiyah swasta terdapat lima guru dengan 62 murid.

Rasio murid terhadap guru dapat mempengaruhi tingkat keberhasilan seorang guru dalam membimbing murid dalam proses belajar mengajar. Rasio murid dan guru di tingkat SD dan SMP yaitu 8,5 dan 9,1. Artinya beban tanggungan seorang guru SD dan SMP dalam mengajar yaitu delapan dan sembilan orang pada tahun ajaran 2015/2016. Diharapkan guru dapat mengajar dan membimbing anak didiknya dengan maksimal karena beban tanggungan muridnya tidak terlalu banyak.

Gambar 4.1 Jumlah Sekolah dibawah Naungan Dinas Pendidikan Nasional Kabupaten Lebong di Kecamatan Lebong Sakti, 2016



Selain pendidikan formal yang tersedia, pendidikan informal juga sangat diperlukan untuk menunjang keterampilan masyarakat di Kecamatan Lebong Sakti terdapat delapan unit PAUD yang tersebar di sebagian besar desa yaitu desa Suka Bumi, Tabeak Kauk,

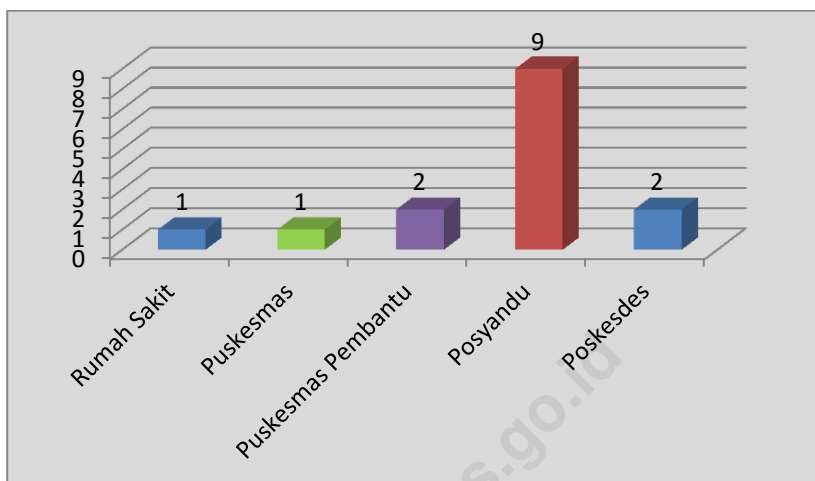
Tabek Dipoa, Magelang Baru, Muning Agung, Ujung Tanjung I, Ujung Tanjung II, dan Ujung Tanjung III.

4.2 Kesehatan

Kesehatan sebagai salah satu kebutuhan dasar dalam pembangunan bagi masyarakat luas. Masyarakat yang sehat memiliki potensi untuk lebih mengoptimalkan produktivitas dalam berkarya dan bekerja. Hal ini secara langsung dapat mempengaruhi nilai tambah ekonomi dan berperan langsung dalam peningkatan pertumbuhan ekonomi suatu wilayah.

Hingga tahun 2016 Kecamatan Lebong Sakti telah memiliki fasilitas kesehatan yang sudah cukup lengkap, yaitu satu unit rumah sakit, satu unit puskesmas, dua unit puskesmas pembantu, dua unit poskesdes, dan sembilan unit posyandu. Keberadaan sarana kesehatan ini harus didukung oleh ketersediaan tenaga kesehatan bagi masyarakat. Pada tahun 2016 terdapat sebanyak 17 orang tenaga kesehatan yang tersebar di berbagai unit pelayanan kesehatan di Kecamatan Lebong Sakti. Tenaga Kesehatan yang ada di Kecamatan Lebong Sakti sebanyak tiga orang dokter umum, satu orang sarjana keperawatan, sembilan orang paramedik perawat, dua orang bidan, dan dua orang sarjana kesehatan masyarakat.

Gambar 4.2 Banyaknya Fasilitas Kesehatan di Kecamatan Lebong Sakti, 2016

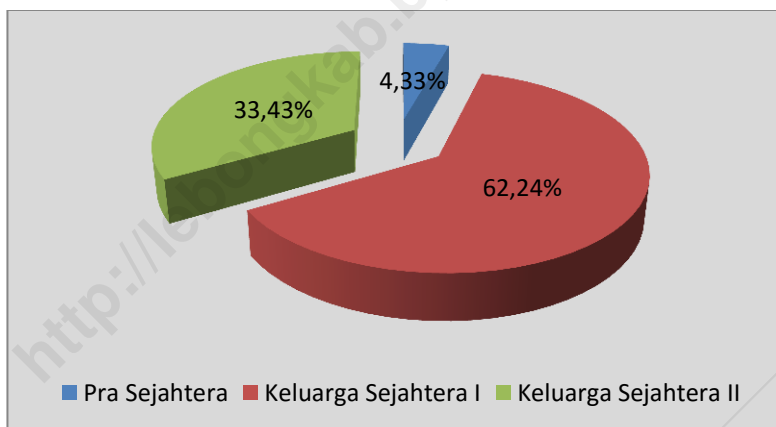


4.3 Keluarga Berencana

Salah satu program Pemerintah adalah program keluarga berencana yang bertujuan untuk menekan laju pertumbuhan penduduk. Salah satu indikator keberhasilan program KB terlihat dari jumlah akseptor aktif yang ada pada pasangan usia subur. Pada tahun 2016 dari 1.078 pasangan usia subur yang ada di Kecamatan Lebong Sakti, sebanyak 53,25 persen merupakan akseptor aktif atau sekitar 574 pasangan. Dalam mendukung program KB tersebut, terdapat beberapa tempat pelayanan KB di Kecamatan Lebong Sakti berupa sembilan unit Posyandu, 27 unit Sub PPKB, sembilan unit PPKB dan satu unit Klinik.

Keberhasilan Program KB juga berbanding lurus dengan kesejahteraan masyarakat. Hal ini dapat dilihat dari tahapan keluarga di Kecamatan Lebong Sakti. Berdasarkan Tahapan Keluarga Sejahtera yang ada di Kecamatan Lebong Sakti terdapat 76 Keluarga Pra Sejahtera, 1.093 Keluarga Sejahtera I, 587 Keluarga Sejahtera II. Sehingga diperlukan upaya yang lebih keras dari berbagai pihak untuk meningkatkan tingkat kesejahteraan masyarakat khususnya dalam peningkatan pelayanan kesehatan bagi masyarakat di Kecamatan Lebong Sakti.

Gambar 4.3 Persentase Tahapan Keluarga Sejahtera di Kecamatan Lebong Sakti, 2016



4.4 Sosial Lainnya

Kondisi sosial masyarakat Kecamatan Lebong Sakti sangat heterogen, masyarakat berasal dari berbagai suku atau daerah, terdapat Suku Rejang, Suku Jawa, Sunda, Batak, Padang yang telah bersatu dan membaaur dalam kesatuan masyarakat Lebong Sakti.

Dalam menjamin kehidupan beragama dan mengembangkan kerukunan hidup antar pemeluk agama, diperlukan sarana dan prasarana ibadah yang memadai bagi semua pemeluk agama. Ketersediaan tempat ibadah yang ada di Kecamatan Lebong Sakti sebanyak 11 masjid dan dua surau/langgar. Jumlah jemaah haji tahun 2016 dari Kecamatan Lebong Sakti sebanyak empat orang yang terdiri atas dua orang laki-laki dan dua orang perempuan.

Selain itu seluruh desa di Kecamatan Lebong Sakti telah memiliki lembaga non profit seperti perkumpulan sosial/masyarakat/olahraga/hobi dan lembaga keagamaan.

Tabel 4.1 Jumlah Sekolah Menurut Jenjang dan Statusnya Dalam Naungan Dinas Pendidikan Nasional Kabupaten Lebong di Kecamatan Lebong Sakti, 2016

(Buah)

Tingkat Pendidikan	Status Sekolah		Jumlah
	Negeri	Swasta	
(1)	(2)	(3)	(4)
SD	7	1	8
SMP	2	0	2
SMA	1	0	1
SMK	0	0	0

* 1 SDLB

Sumber : Dinas Pendidikan Nasional Kabupaten Lebong

Tabel 4.2 Rasio Murid dan Guru Menurut Statusnya Dalam Naungan Dinas Pendidikan Nasional Kabupaten Lebong di Kecamatan Lebong Sakti, 2016

(Orang)

Tingkat Pendidikan	Murid		Guru		Rasio	
	Negeri	Swasta	Negeri	Swasta	Negeri	Swasta
(1)	(2)	(3)	(4)	(5)	(6)	(7)
SD	761	...	90	...	8,5	...
SMP	272	0	30	0	9,1	0
SMA*	0	0	0
SMK	0	0	0	0	0	0

Sumber : Dinas Pendidikan Nasional Kabupaten Lebong

Tabel 4.3 Banyaknya Ruang Kelas dan Lulusan Dalam Naungan Dinas Pendidikan Nasional Kabupaten Lebong Menurut Status di Kecamatan Lebong Sakti, 2016

Uraian	Ruang Kelas (ruang)		Lulusan (orang)	
	Negeri	Swasta	Negeri	Swasta
(1)	(2)	(3)	(4)	(5)
SD
SMP	6	0	93	0
SMA	...	0	...	0
SMK	0	0	0	0

Sumber : Dinas Pendidikan Nasional Kabupaten Lebong

Tabel 4.4 Jumlah Sekolah Menurut Jenjang dan Statusnya Dalam Naungan Kementerian Agama Kabupaten Lebong di Kecamatan Lebong Sakti, 2016

(Buah)

Tingkat Pendidikan	Status Sekolah		Jumlah
	Negeri	Swasta	
(1)	(2)	(3)	(4)
RA/BA	0	0	0
MI	0	1	1
MTS	0	0	0
MA	0	0	0

Sumber : Kantor Kementerian Agama Kabupaten Lebong

Tabel 4.5 Rasio Murid dan Guru Menurut Statusnya Dalam Naungan Naungan Kementerian Agama Kabupaten Lebong di Kecamatan Lebong Sakti, 2016

(Orang)

Tingkat Pendidikan	Murid		Guru		Rasio	
	Negeri	Swasta	Negeri	Swasta	Negeri	Swasta
(1)	(2)	(3)	(4)	(5)	(6)	(7)
RA/BA	0	0	0	0	0	0
MI	0	100	0	9	0	11,11
MTS	0	0	0	0	0	0
MA	0	0	0	0	0	0

Sumber : Kantor Kementerian Agama Kabupaten Lebong

Tabel 4.6 Banyaknya Ruang Kelas dan Lulusan Dalam Naungan KEMENAG Kabupaten Lebong Menurut Status di Kecamatan Lebong Sakti, 2016

Uraian	Ruang Kelas (ruang)		Lulusan (orang)	
	Negeri	Swasta	Negeri	Swasta
(1)	(2)	(3)	(4)	(5)
RA/BA	0	0	0	0
MI	0	6	0	9
MTS	0	0	0	0
MA	0	0	0	0

Sumber : Kantor Kementerian Agama Kabupaten Lebong

Tabel 4.7 Jumlah Pendidikan Keterampilan Menurut Jenis dan Desa/Kelurahan Kecamatan Lebong Sakti, 2016

(Buah)

Desa/Kelurahan	Jumlah	Keterangan
(1)	(2)	(3)
Suka Bumi	0	-
Lemeu Pit	0	-
Tabeak Kauk	0	-
Tabeak Kauk	0	-
Magelang Baru	0	-
Muning Agung	0	-
Ujung Tanjung I	0	-
Ujung Tanjung II	0	-
Ujung Tanjung III	0	-

*Ket * a) Bahasa Asing; b) Computer; c) Menjahit/Tata Busana; d) Kecantikan; e) Montir Mobil/Motor; f) Elektronika; g) lainnya.*

Sumber : Kantor Kecamatan Lebong Sakti

Tabel 4.8 Keberadaan Jenis Pendidikan Informal dan Lainnya Menurut Desa/Kelurahan di Kecamatan Lebong Sakti, 2016

(Buah)

Desa/Kelurahan	Jumlah	Keterangan
(1)	(2)	(3)
Suka Bumi	1	a
Lemeu Pit	0	-
Tabeak Kauk	1	a
Tabeak Kauk	1	a
Magelang Baru	1	a
Muning Agung	1	a
Ujung Tanjung I	1	a
Ujung Tanjung II	1	a
Ujung Tanjung III	1	a

*Ket * a) PAUD; b) Play Group; c) Taman Bacaan; d) Paket A/B/C; e) Pemberantasan Buta Kasara/keaksaraan fungsional; f) lainnya*

Sumber : Kantor Kecamatan Lebong Sakti

Tabel 4.9 Banyaknya Fasilitas Kesehatan Menurut Jenisnya Di Kecamatan Lebong Sakti, 2016

(Buah)

Fasilitas Kesehatan (1)	Jumlah (2)
Rumah Sakit Umum	1
Rumah Sakit Swasta	0
Puskesmas	1
Puskesmas Pembantu	2
Puskesmas Keliling	0
Posyandu	9
Poskesdes	2
Jumlah	15

Sumber : Dinas Kesehatan Kabupaten Lebong

Tabel 4.10 Banyaknya Tenaga Kesehatan Menurut Jenis Tenaga Kesehatan di Kecamatan Lebong Sakti, 2016

(Orang)

Jenis Tenaga Kesehatan	Jumlah
(1)	(2)
Dokter Umum	3
Dokter Spesialis	0
Dokter Gigi	0
Sarjana Keperawatan	1
Sarjana Kesehatan Masyarakat	2
Paramedik Perawat	9
Bidan	2
Tenaga Gizi	0
Tenaga Teknis Medis	0
Tenaga Kefarmasian	0
Jumlah	17

Sumber : Dinas Kesehatan Kabupaten Lebong

Tabel 4.11 Jumlah Bayi Lahir, Bayi Berat Badan Lahir Rendah (BBLR), BBLR Dirujuk, dan Bergizi Buruk di Kecamatan Lebong Sakti, 2016

(Orang)

Uraian	Jumlah
(1)	(2)
Bayi Lahir	152
BBLR	0
BBLR Dirujuk	0
Bergizi Buruk	0

Sumber : Dinas Kesehatan Kabupaten Lebong

Tabel 4.12 Jumlah Balita yang Pernah Mendapat Imunisasi Menurut Jenis Imunisasi di Kecamatan Lebong Sakti, 2016

(Orang)

Jenis Imunisasi (1)	Jumlah (2)
BCG	128
DPT 1	96
DPT 2	85
DPT 3	111
HIB/HB 1	134
HIB/HB 2	119
HIB/HB 3	111
Polio 1	128
Polio 2	134
Polio 3	119
Polio 4	111
Campak	108
Jumlah	1 384

Sumber : Dinas Kesehatan Kabupaten Lebong

Tabel 4.13 Jumlah Ibu Hamil, Melakukan Kunjungan K1, Melakukan Kunjungan K4, Kurang Energi Kronis (KEK), dan Mendapat Tablet Zat Besi (Fe) di Kecamatan Lebong Sakti, 2016

(Orang)

Jenis Imunisasi	Jumlah
(1)	(2)
Ibu Hamil	187
Kunjungan K1	171
Kunjungan K4	158
Kurang Energi Kronis (KEK)	-
Mendapatkan Zat Besi (Fe)	163

Sumber : Dinas Kesehatan Kabupaten Lebong

Tabel 4.14 Jumlah Kasus HIV/AIDS, IMS, DBD, Diare, TB, dan Malaria di Kecamatan Lebong Sakti, 2016

(Orang)

Jenis Imunisasi	Jumlah
(1)	(2)
HIV/AIDS	0
IMS	0
DBD	2
Diare	11
TB	0
Malaria	0

Sumber : Dinas Kesehatan Kabupaten Lebong

Tabel 4.15 Jumlah Pasangan Usia Subur (PUS), Akseptor Aktif dan Akseptor Baru di Kecamatan Lebong Sakti, 2016

(Pasangan)	
Uraian	Jumlah
(1)	(2)
Pasangan Usia Subur	1 078
Akseptor Aktif	574
Persentase Terhadap PUS (%)	53,25
Akseptor Baru	808

Sumber : Badan Pemberdayaan Perempuan, Perlindungan Anak, Pengendalian Penduduk, dan Keluarga Berencana (DP3A, DALDUK, dan KB)

Tabel 4.16 Jumlah Pasangan Usia Subur (PUS) Menurut Umur Istri di Kecamatan Lebong Sakti, 2016

(Pasangan)	
Umur	Jumlah
(1)	(2)
< 20 tahun	26
20 – 30 tahun	232
>30 tahun	820
Jumlah	1 078

Sumber : Badan Pemberdayaan Perempuan, Perlindungan Anak, Pengendalian Penduduk, dan Keluarga Berencana (DP3A, DALDUK, dan KB)

Tabel 4.17 Jumlah Akseptor Aktif Menurut Metode Kontrasepsi di Kecamatan Lebong Sakti, 2016

(Pasangan)	
Uraian	Jumlah
(1)	(2)
IUD	28
Pil	96
Kondom	24
OV	0
MOW	10
MOP	4
Suntik	314
Implant	98
Jumlah	574

Sumber : Badan Pemberdayaan Perempuan, Perlindungan Anak, Pengendalian Penduduk, dan Keluarga Berencana (DP3A, DALDUK, dan KB)

Tabel 4.18 Jumlah Tempat Pelayanan KB di Kecamatan Lebong Sakti, 2016

(Buah)

Uraian	Jumlah
(1)	(2)
Posyandu	9
Sub PPKB	27
PPKB	9
Klinik	2
Jumlah	47

Sumber : Badan Pemberdayaan Perempuan, Perlindungan Anak, Pengendalian Penduduk, dan Keluarga Berencana (DP3A, DALDUK, dan KB)

Tabel 4.19 Tahapan Keluarga Sejahtera di Kecamatan Lebong Sakti, 2016

(Keluarga)	
Uraian	Jumlah
(1)	(2)
Keluarga Pra Sejahtera	76
Keluarga Sejahtera III+	1 093
Keluarga Sejahtera I	587
Keluarga Sejahtera II	-
Keluarga Sejahtera III	-
Jumlah	1 756

Sumber : Badan Pemberdayaan Perempuan, Perlindungan Anak, Pengendalian Penduduk, dan Keluarga Berencana (DP3A, DALDUK, dan KB)

Tabel 4.20 Jumlah Jamaah Haji yang Diberangkatkan Ke Tanah Suci Menurut Jenis Kelamin di Kecamatan Lebong Sakti, 2016

(Orang)

Jenis Kelamin	Jumlah
(1)	(2)
Laki-Laki	2
Perempuan	2
Jumlah	4

Sumber : Kementerian Agama Kabupaten Lebong

Tabel 4.21 Jumlah Panti Asuhan, Organisasi Sosial, dan Karang Taruna di Kecamatan Lebong Sakti, 2016

(Buah)

Uraian	Jumlah
(1)	(2)
Panti Asuhan	0
Organisasi Sosial	0
Karang Taruna	9

Sumber : Dinsosnakertrans Dukcapil Kabupaten Lebong

Tabel 4.22 Banyaknya Bencana Alam di Kecamatan Lebong Sakti, 2016

(Kejadian)

Uraian	Jumlah
(1)	(2)
Kebakaran	-
Banjir	-
Putting Beliung	-
Gempa Bumi	-
Tanah Longsor	-

Sumber : BPBD Kabupaten Lebong

Tabel 4.23 Jumlah Tempat Ibadah Menurut Desa/Kelurahan Kecamatan Lebong Sakti, 2016

(Buah)

Desa/Kelurahan	Jumlah	Keterangan
(1)	(2)	(3)
Suka Bumi	2	Masjid
Lemeu Pit	1	Masjid
Tabeak Kauk	1	Masjid
Tabeak Dipoa	2	Masjid
Magelang Baru	2	Masjid, Surau/Langgar
Muning Agung	1	Masjid
Ujung Tanjung I	1	Masjid
Ujung Tanjung II	1	Masjid
Ujung Tanjung III	1	Masjid

Ket a) Masjid; b) Surau/Langgar; c) Gereja kristen; d) Gereja Katolik; e) Kaple; f) Pura; g) Vihara; h) Klenteng

Sumber : Kantor Kecamatan Lebong Sakti

Tabel 4.24 Jumlah Lembaga Non Profit Berdasarkan Jenisnya Menurut Desa/Kelurahan Kecamatan Lebong Sakti, 2016

(Buah)

Desa/Kelurahan	Jumlah	Keterangan
(1)	(2)	(3)
Suka Bumi	3	Karang Taruna, Lembaga Keagamaan
Lemeu Pit	4	Karang Taruna, Lembaga Keagamaan
Tabeak Kauk	2	Karang Taruna, Lembaga Keagamaan
Tabeak Dipoa	2	Karang Taruna, Lembaga Keagamaan
Magelang Baru	3	Karang Taruna, Lembaga Keagamaan
Muning Agung	3	Karang Taruna, Lembaga Keagamaan
Ujung Tanjung I	3	Karang Taruna, Lembaga Keagamaan
Ujung Tanjung II	4	Karang Taruna, Lembaga Keagamaan
Ujung Tanjung III	3	Karang Taruna, Lembaga Keagamaan

Ket a) Org Kemasyarakatan; b) Org sosial; c) Org Profesi; d) Perkumpulan Sosial/Masyarakat/Olahraga/Hobi; e) LSM; f) Lembaga Keagamaan; g) Org Bantuan Kemanusiaan/Beasiswa

Sumber : Kantor Kecamatan Lebong Sakti

Tabel 4.25 Jumlah Fasilitas untuk Bermain/Lapangan Olah Raga di Kecamatan Lebong Sakti, 2016

(Buah)

Jenis Olahraga	Jumlah
(1)	(2)
Sepak Bola	1
Futsal	1
Bola Voli	2
Bulu Tangkis	3
Tenis Lapangan	0
Tenis Meja	4
Bola Basket	0
Billyar	0

Sumber : Kantor Kecamatan Lebong Sakti

BAH 5

PERTANIAN

<http://lebonkrab.bps.go.id>

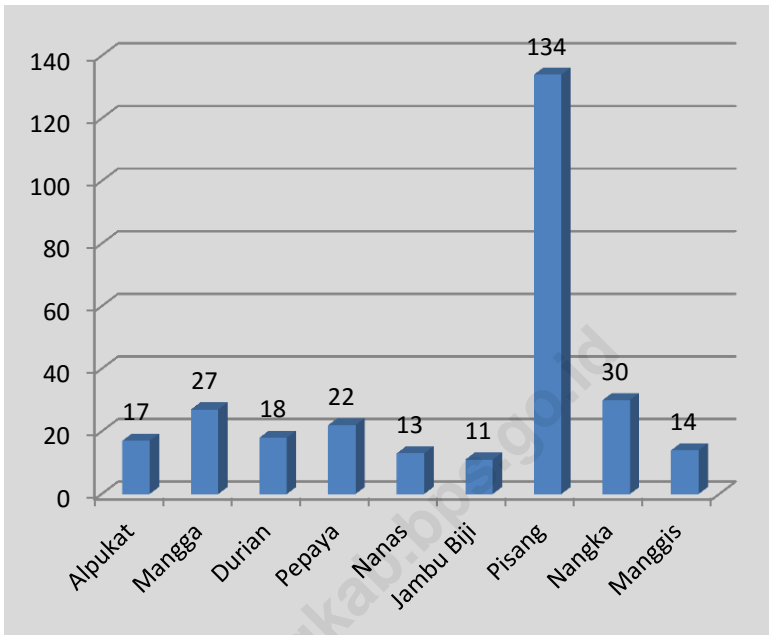
BAB 5. PERTANIAN

5.1 Pertanian

Sektor pertanian memegang peranan yang penting dalam perekonomian di Kabupaten Lebong, begitu juga pada Kecamatan Lebong Sakti, khususnya pada usaha pertanian tanaman pangan dan palawija. Mayoritas masyarakat di Kecamatan Lebong Sakti bergerak di bidang pertanian dan merupakan sumber penghasilan utama (pekerjaan utama) masyarakat. Pembinaan yang tepat kepada masyarakat khususnya petani/usaha pertanian sangat perlu dilaksanakan dan ditingkatkan, karena akan memberikan pengaruh yang besar pada tingkat pendapatan dan kesejahteraan masyarakat secara umum.

Berdasarkan laporan Dinas Pertanian, Perikanan, dan Peternakan Kabupaten Lebong, pada tahun 2015 luas panen tanaman padi sawah di Kecamatan Lebong Sakti mencapai 1.149 Ha dengan jumlah produksi mencapai 6.272 ton Gabah Kering Giling (GKG). Sedangkan untuk tanaman palawija yang diusahakan tahun 2015 adalah tanaman jagung dengan luas panen 3 ha dan produksi mencapai 25 ton; ubi kayu dengan luas panen 2 ha dan produksi mencapai 72 ton; dan ubi jalar dengan luas panen 2 ha dan produksi mencapai 18 ton.

Gambar 5.1 Produksi (Kuintal) Buah-Buahan di Kecamatan Lebong Sakti, 2016



Tanaman sayuran yang diusahakan di Kecamatan Lebong Sakti tahun 2016 adalah kacang panjang, cabai, dan terong dengan luas panen masing-masing yaitu 1, 2 ha; dengan produksi mencapai 37,23,16 kuintal. Sedangkan untuk buah-buahan yang diusahakan tahun 2016 adalah alpukat, mangga, durian, pepaya, nanas, jambu biji, pisang, nangka, dan manggis. Di Kecamatan Lebong Sakti terdapat 24 Heller/penggilingan padi yang menunjang lancarnya pengolahan dari padi menjadi beras yang dapat dikonsumsi oleh masyarakat.

5.2 Perikanan dan Peternakan

Potensi perikanan di Kecamatan Lebong Sakti cukup baik. Berdasarkan data yang dihimpun dari Dina Pertanian, Perikanan, dan Peternakan Kabupaten Lebong, tahun 2015 tercatat ada 1.548 rumah tangga di Kecamatan Lebong Sakti yang mengusahakan budidaya perikanan. Sebanyak 32 rumah tangga mengusahakan budidaya ikan di kolam dan 1.516 rumah tangga mengusahakan budidaya ikan sawah/mina padi. Cara budidaya sawah/mina padi merupakan cara yang paling banyak digunakan oleh masyarakat. Selain budidaya ikan ada juga masyarakat yang mengusahakan perikanan tangkap di perairan umum. Tercatat selama tahun 2015 ada 13 rumah tangga yang mengusahakannya. Jumlah produksi ikan selama tahun 2015 untuk budidaya kolam sebanyak 457 ton sedangkan untuk budidaya sawah/mina padi sebanyak 595 ton. Sedangkan jumlah produksi ikan tangkap mencapai 4,43 ton. Jumlah ternak yang dipotong di kecamatan Lebong Sakti tahun 2015 sebanyak 32 ekor terdiri dari 14 ekor sapi potong dan 18 ekor kambing.

Tabel 5.1 Luas Panen, Produksi Padi Sawah dan Sawah Ladang Kecamatan Lebong Sakti, 2015

Jenis Padi	Luas Panen (Ha)	Produksi (Ton)
(1)	(2)	(3)
Padi Sawah	1 149	6 272
Padi Ladang	0	0

Sumber : Dinas Pertanian, Perikanan, dan Peternakan Kabupaten Lebong

Tabel 5.2 Luas dan Produksi Panen Palawija Menurut Jenis Palawija di Kecamatan Lebong Sakti, 2015

Jenis Palawija	Luas Panen (Ha)	Produksi (Ton)
(1)	(2)	(3)
Jagung	3	25
Ubi Kayu	2	77
Ubi Jalar	2	18
Kacang Tanah	0	0
Kedelai	0	0
Kacang Hijau	0	0

Sumber : Dinas Pertanian, Perikanan, dan Peternakan Kabupaten Lebong

Tabel 5.3 Luas Panen dan Produksi Tanaman Sayuran Menurut Jenis Sayuran di Kecamatan Lebong Sakti, 2016

Jenis Sayuran	Luas Panen (Ha)	Produksi (Kuintal)
(1)	(2)	(3)
Kacang Panjang	1	37
Cabai	2	23
Tomat	0	0
Terong	1	16
Timun	0	0
Labu Siam	0	0
Kangkung	0	0
Bayam	0	0

Sumber : Dinas Pertanian, Perikanan, dan Peternakan Kabupaten Lebong

Tabel 5.4 Jumlah Tanaman dan Produksi Buah-Buahan Menurut Jenis Buah-Buahan di Kecamatan Lebong Sakti, 2016

Jenis Buah-Buahan	Jumlah Tanaman (Pohon)	Produksi (Kuintal)
(1)	(2)	(3)
Alpukat	90	17
Mangga	112	27
Rambutan	381	0
Duku (Langsat)	0	0
Jeruk	50	0
Durian	648	18
Sawo	10	0
Sirsak	19	0
Pepaya	479	22
Nanas	228	13

Lanjutan Tabel 5.4 Jumlah Tanaman dan Produksi Buah-Buahan Menurut Jenis Buah-Buahan di Kecamatan Lebong Sakti, 2016

Jenis Buah-Buahan	Jumlah Tanaman (Pohon)	Produksi (Kuintal)
(1)	(2)	(3)
Jambu Biji	37	11
Salak	0	0
Pisang	702	134
Belimbing	0	0
Jambu Air	19	0
Nanas	150	30
Jeruk Siam	50	0
Manggis	9 932	14
Sukun	12	0

Sumber : Dinas Pertanian, Perikanan, dan Peternakan Kabupaten Lebong

Tabel 5.5 Jumlah Ternak yang Dipotong Menurut Jenis Ternak di Kecamatan Lebong Sakti, 2015

(Ekor)

Jenis Ternak	Jumlah
(1)	(2)
Sapi Potong	14
Sapi Perah	0
Kerbau	0
Kambing	18
Domba	0
Babi	0

Sumber : Dinas Pertanian, Perikanan, dan Peternakan Kabupaten Lebong

Tabel 5.6 Jumlah Rumah Tangga Budidaya Perikanan Menurut Jenis Budidaya di Kecamatan Lebong Sakti, 2015

(Ha)

Jenis Budidaya (1)	Jumlah (2)
Budidaya Laut	0
Tambak	0
Kolam	32
Keramba	0
Jaring Apung	0
Sawah/Mina Padi	1 548

Sumber : Dinas Pertanian, Perikanan, dan Peternakan Kabupaten Lebong

Tabel 5.7 Produksi Usaha Perikanan Darat di Kecamatan Lebong Sakti, 2015

(Ton)

Jenis Usaha	Produksi
(1)	(2)
Budidaya Laut	0
Tambak	0
Kolam	457
Keramba	0
Jaring Apung	0
Sawah/Mina Padi	595

Sumber : Dinas Pertanian, Perikanan, dan Peternakan Kabupaten Lebong

Tabel 5.8 Jumlah Heler/Penggilingan Padi Menurut Desa/Kelurahan di Kecamatan Lebong Sakti, 2016

(Buah)

Desa/Kelurahan	Jumlah
(1)	(2)
Suka Bumi	4
Lemeu Pit	3
Tabeak Kauk	1
Tabeak Dipoa	3
Magelang Baru	5
Muning Agung	2
Ujung Tanjung I	2
Ujung Tanjung II	3
Ujung Tanjung III	1

Sumber : Kantor Kecamatan Lebong Sakti

BAH 6

PERINDUSTRIAN,
PERTAMBANGAN DAN ENERGI

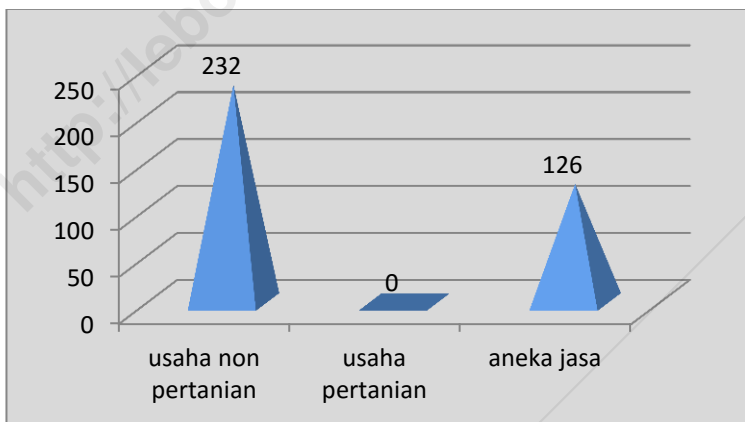
<http://lebungtab.bps.go.id>

BAB 6. PERINDUSTRIAN, PERTAMBANGAN DAN ENERGI

6.1 Perindustrian

Industri adalah suatu usaha atau kegiatan pengolahan bahan mentah atau barang setengah jadi menjadi barang jadi yang memiliki nilai tambah untuk mendapatkan keuntungan. Sektor industri merupakan salah satu sektor yang juga mendukung peningkatan perekonomian. Sektor industri yang dikembangkan masyarakat di Kecamatan Lebong Sakti pada umumnya adalah usaha kecil. Berdasarkan data Dinas Perindag, Koperasi, dan UKM Kabupaten Lebong, tahun 2016 tercatat ada 408 usaha kecil yang terdiri dari 232 unit usaha non pertanian dan 176 unit aneka jasa di Kecamatan Lebong Sakti.

Gambar 6.1 Jumlah Usaha Kecil Menurut Jenis Usaha di Kecamatan Lebong Sakti, 2016



Di Kecamatan Lebong Sakti sudah terdapat beberapa industri rumah tangga tetapi masih dalam skala kecil dan belum tercatat di instansi resmi terkait seperti usaha kerajinan tudung kuang, usaha makanan lemea berupa makanan yang berasal dari bambu muda yang kemudian dipotong tipis atau kotak – kotak, usaha kopi bubuk dan usaha rumah tangga lainnya yang bernilai ekonomis.

6.2 Pertambangan

Sektor Pertambangan merupakan salah satu sektor penting bagi perekonomian di suatu daerah, karena mempunyai produk yang bernilai tinggi serta dapat menyerap banyak tenaga kerja. Berdasarkan informasi yang berasal dari Dinas Pertambangan, Energi, dan Sumber Daya Mineral Kabupaten Lebong, hingga akhir tahun 2016 untuk Kecamatan Lebong Sakti belum tercatat adanya lokasi atau kegiatan pertambangan.

Namun berdasarkan pengamatan secara langsung dari penduduk sekitar diketahui bahwa ada penggalian golongan c berupa batu kali dan pasir yang berasal dari Sungai Ketahun yang berada di sepanjang Desa Ujung Tanjung I sampai Ujung Tanjung III yang berbatasan dengan Desa Tabeak Kauk. Hasil galian tersebut digunakan untuk kepentingan pribadi (tidak untuk dijual). Namun, ada juga buruh yang menyediakan hasil galian C untuk dijual kepada masyarakat sekitar.

6.3 Energi

Pada sektor energi, energi listrik merupakan salah satu kebutuhan rumah tangga maupun industri, baik untuk penerangan maupun penunjang berbagai peralatan elektronik dan mesin-mesin. Tingkat konsumsi listrik per kapita dapat menunjukkan sejauh mana tingkat kesejahteraan masyarakat. Produksi tenaga listrik dewasa ini terus meningkat sejalan dengan peningkatan permintaan dan konsumsi.

Sebagian besar masyarakat Kecamatan Lebong Sakti sudah dialiri listrik yang berasal dari Perusahaan Listrik Negara (PLN) Cabang Muara Aman Kabupaten Lebong, tetapi ada juga yang menggunakan non PLN seperti mesin diesel dan alat penerangan listrik lainnya.

Sedangkan bahan bakar, sebagian besar masyarakat di Kecamatan Lebong Sakti sudah menggunakan bahan bakar gas. Namun, saat pengamatan secara langsung masih ada juga masyarakat yang menggunakan kayu bakar dari ranting/kayu.

Tabel 6.1 Jumlah Usaha Mikro, Kecil, dan Menengah di Kecamatan Lebong Sakti, 2016

(Buah/Unit)

Uraian	Usaha Mikro	Usaha Kecil	Usaha Menengah
(1)	(2)	(3)	(4)
Usaha Non Pertanian	232	-	-
Usaha Pertanian	-	-	-
Aneka Jasa	176	-	-
Jumlah	408	-	-

Sumber : Dinas Perindag, Koperasi, dan UKM Kabupaten Lebong

Tabel 6.2 Bahan Bakar yang Digunakan Sebagian Besar Masyarakat Menurut Desa/Kelurahan di Kecamatan Lebong Sakti, 2016

Desa/kelurahan	Gas kota	LPG	Minyak tanah	Kayu bakar	Lainnya (batu bara, arang dll)
(1)	(2)	(3)	(4)	(5)	(6)
Suka Bumi	-	√	-	-	-
Lemeu Pit	-	√	-	-	-
Tabeak Kauk	-	√	-	-	-
Tabeak Dipoa	-	√	-	-	-
Magelang Baru	-	√	-	-	-
Muning Agung	-	√	-	-	-
Ujung Tanjung I	-	√	-	-	-
Ujung Tanjung II	-	√	-	-	-
Ujung Tanjung III	-	√	-	-	-

Sumber : Kantor Kecamatan Lebong Sakti

Tabel 6.3 Keberadaan Saluran Udara Tegangan Ekstra Tinggi (SUTET) dan Base Transceiver Station (BTS) Menurut Desa/Kelurahan Kecamatan Lebong Sakti, 2016

(Buah)

Desa/Kelurahan	SUTET	BTS
(1)	(2)	(3)
Suka Bumi	-	-
Lemeu Pit	-	-
Tabeak Kauk	-	-
Tabeak Dipoa	-	-
Magelang Baru	-	-
Muning Agung	-	-
Ujung Tanjung I	-	-
Ujung Tanjung II	-	-
Ujung Tanjung III	-	-

Sumber : Kantor Kecamatan Lebong Sakti

Tabel 6.4 Jumlah Lokasi Tambang dan Galian Menurut Desa/Kelurahan Kecamatan Lebong Sakti, 2016

(Buah)

Desa/Kelurahan	Penggalian					
	Pasir	Batu Kali	Batu Koral	Batu Gunung	Tanah Liat	Tanah Urug
(1)	(2)	(3)	(4)	(5)	(6)	(7)
Suka Bumi	-	-	-	-	-	-
Lemeu Pit	-	-	-	-	-	-
Tabeak Kauk	-	-	-	-	-	-
Tabeak Dipoa	-	-	-	-	-	-
Magelang Baru	-	-	-	-	-	-
Muning Agung	-	-	-	-	-	-
Ujung Tanjung I	-	-	-	-	-	-
Ujung Tanjung II	-	-	-	-	-	-
Ujung Tanjung III	-	-	-	-	-	-

Sumber : Dinas Pertambangan, Energi dan Sumber Daya Mineral Kabupaten Lebong

BAB 7

PERDAGANGAN,
TRANSPORTASI, KOMUNIKASI,
DAN PARIWISATA

BAB 7. PERDAGANGAN, TRANSPORTASI, KOMUNIKASI, DAN PARIWISATA

7.1 Perdagangan

Aktivitas perdagangan di Kecamatan Lebong Sakti masih sebatas perdagangan tradisional seperti menjual hasil bumi pada saat panen tiba dan aktivitas jual beli di pasar tradisional yang ada setiap satu minggu sekali di Desa Ujung Tanjung I. Untuk warung sembako, kios, rumah makan sudah tersebar merata hampir di seluruh desa yang di Kecamatan Lebog Sakti.

Berdasarkan data dari Dinas Perindag, Koperasi, dan UKM Kabupaten Lebong, tahun 2016 jumlah pedagang kecil di Kecamatan Lebong Sakti sejumlah 115 orang pedagang atau 4,79 persen dari total pedagang kecil yang berada di Kabupaten Lebong. Selain perdagangan, koperasi juga ikut berperan menunjang perekonomian masyarakat. Tahun 2016 tercatat ada enam unit koperasi yang masih aktif di Kecamatan Lebong Sakti yang terdiri dari satu unit Koperasi Unit Desa (KUD), satu unit Koperasi Pegawai Negeri (KPN), satu unit Koperasi Kelompok Tani (KOPTAN), dan tiga unit KSU.

7.2 Transportasi

Salah satu indikator untuk mengembangkan perekonomian masyarakat adalah ketersediaan sarana baik jalan maupun jembatan. Bila ditinjau dari aspek ketersediaan, seluruh daerah di Kecamatan Lebong Sakti sudah dapat diakses dengan baik dengan menggunakan kendaraan, baik roda dua maupun roda empat. Masyarakat Kecamatan Lebong Sakti lebih banyak menggunakan kendaraan motor pribadi/ojek motor dan angkutan umum desa, tetapi ada juga yang menggunakan mobil pribadi.

Berdasarkan data yang berasal dari Kantor Camat Lebong Sakti, 100 persen jalan yang ada di sepanjang Kecamatan Lebong Sakti merupakan jalan kabupaten yang sudah beraspal. Sedangkan untuk kondisi jembatan masih relatif baik. Di Kecamatan Lebong Sakti terdapat tiga jembatan jenis beton, dan delapan jembatan jenis besi dan kayu yang merupakan penghubung/jalan lintas antar desa satu kecamatan maupun diluar kecamatan.

7.3 Komunikasi

Hingga tahun 2016 belum tercatat adanya sarana penunjang kantor pos sebagai salah satu tempat untuk berkomunikasi melalui surat menyurat. Untuk melakukan transaksi melalui kantor pos, masyarakat harus menempuh jarak lebih kurang 7,5 km dari ibukota kecamatan. Namun, sebagian besar masyarakat Kecamatan Lebong Sakti sudah banyak menggunakan fasilitas

telepon seluler sebagai alat komunikasi jarak jauh yang bisa dijangkau dengan waktu singkat. Hampir seluruh wilayah di Kecamatan Lebong Sakti telah mendapatkan sinyal telekomunikasi. Berdasarkan data dari Kominfo Kabupaten Lebong, hingga tahun 2016 di Kecamatan Lebong Sakti terdapat satu unit *Base Transceiver Station* (BTS).

7.4 Pariwisata

Di era globalisasi saat ini, berwisata sudah menjadi kebutuhan dasar umat manusia. Hal tersebut menjadi perhatian Dinas Perhubungan dan Persenibud Kabupaten Lebong untuk memasyarakatkan objek wisata di setiap daerah, terkhusus di Kecamatan Lebong Sakti. Hingga tahun 2016 di Kecamatan Lebong Sakti terdapat tiga Objek Wisata yaitu Air Terjun Bioa Ba'es, Air Terjun Blau, Air Terjun Siampang; dan tiga Cagar Budaya yaitu Keramat Tabo Lai, Situs Gelapang Mas, dan Tugu Perang Kemerdekaan/Sabo Jepang. Jika dilihat dari kelompok kesenian, pada tahun 2016 terdapat dua unit sanggar dan empat organ tunggal di Kecamatan Lebong Sakti.

Tabel 7.1 Jumlah Pedagang Menurut Jenis Pedagang di Kecamatan Lebong Sakti, 2016

(Buah)

Uraian	Jumlah
(1)	(2)
Pedagang Besar	0
Pedagang Menengah	0
Pedagang Kecil	115

Sumber : Dinas Perindag, Koperasi, dan UKM Kabupaten Lebong

Tabel 7.2 Keberadaan Sarana Perdagangan Menurut Desa/Kelurahan di Kecamatan Lebong Sakti, 2015

(Buah)

Desa/Kelurahan	Pasar Permenan	Pasar Pekan	Mini Market	Warung/ Toko/Kedai	Restoran
(1)	(2)	(3)	(4)	(5)	(6)
Suka Bumi	-	-	-	13	1
Lemeu Pit	-	-	-	7	-
Tabeak Kauk	-	-	-	4	-
Tabeak Dipoa	-	-	-	6	-
Magelang Baru	-	-	-	14	-
Muning Agung	-	-	-	7	-
Ujung Tanjung I	-	1	-	22	-
Ujung Tanjung II	-	-	-	16	-
Ujung Tanjung III	-	-	-	10	-

Sumber : Kantor Kecamatan Lebong Sakti

Tabel 7.3 Jumlah Koperasi Menurut Jenis Koperasi di Kecamatan Lebong Sakti, 2016

(Buah)

Jenis Koperasi	Jumlah
(1)	(2)
KUD	1
KPN	1
KOPTAN	1
KOPWAN	0
KSU	3
Sekolah	0
Lainnya	0

Sumber : Dinas Perindag, Koperasi, dan UKM Kabupaten Lebong

Tabel 7.4 Banyaknya Anggota Koperasi dan Volume Usaha Koperasi di Kecamatan Lebong Sakti, 2016

Uraian	Jumlah
(1)	(2)
Anggota	230
Volume Usaha (Rp, 000)	471 982

Sumber : Dinas Perindag, Koperasi, dan UKM Kabupaten Lebong

Tabel 7.5 Jenis Jalan Menurut Tingkat Pemerintahan yang berwenang dan Desa/Kelurahan Kecamatan Lebong Sakti, 2016

(Buah)

Desa/Kelurahan	Negara	Propinsi	Kabupaten
(1)	(2)	(3)	(4)
Suka Bumi	-	-	√
Lemeu Pit	-	-	√
Tabek Kauk	-	-	√
Tabek Dipoa	-	-	√
Magelang Baru	-	-	√
Muning Agung	-	-	√
Ujung Tanjung I	-	-	√
Ujung Tanjung II	-	-	√
Ujung Tanjung III	-	-	√

Sumber : Kantor Kecamatan Lebong Sakti

Tabel 7.6 Jumlah Jembatan dan Jenis Jembatan yang Terdapat Menurut Desa/Kelurahan Kecamatan Lebong Sakti, 2016

(Buah/Unit)

Desa/Kelurahan	Jumlah	Jenis Jembatan (Terpanjang)
(1)	(2)	(3)
Suka Bumi	2	Beton
Lemeu Pit	1	Beton
Tabeak Kauk	1	Besi dan Kayu
Tabeak Dipoa	1	Besi dan Kayu
Magelang Baru	2	Besi dan Kayu
Muning Agung	1	Besi dan Kayu
Ujung Tanjung I	1	Besi dan Kayu
Ujung Tanjung II	1	Besi dan Kayu
Ujung Tanjung III	1	Besi dan Kayu

Ket a) Beton; b) Kayu; c) Campuran beton dan besi; d) Campuran beton kayu; e) Campuran besi kayu; f) Gantung; g) Lainnya

Sumber : Kantor Kecamatan Lebong Sakti

Tabel 7.7 Jumlah Sarana Penunjang Kantor Pos Menurut Jenisnya di Kecamatan Lebong Sakti, 2016

(Buah)

Uraian	Jumlah
(1)	(2)
Kantor Pos	0
Kantor Pos Pembantu	0
Rumah Pos	0
Pos Keliling Kota	0
Pos Keliling Desa	0
Pos Desa	0
Depot BPM	0
Kantor Pos	0

Sumber : PT POS Indonesia Wilayah Lebong Cabang Muara Aman

Tabel 7.8 Jumlah Base Transceiver Station (BTS) di Kecamatan Lebong Sakti, 2016

(Buah)

Uraian	Jumlah
(1)	(2)
BTS	1
BTS Tambahan	0
BTS Pembantu	0

Sumber : Kominfo Kabupaten Lebong

Tabel 7.8 Jumlah Provider di Kecamatan Lebong Sakti, 2016

(Buah)

Tahun	Jumlah
(1)	(2)
2016	1

Sumber : Kominfo Kabupaten Lebong

Tabel 7.9 Jarak Objek Wisata dan Cagar Budaya ke Ibukota Kecamatan di Kecamatan Lebong Sakti, 2016

(Km)

Uraian (1)	Jarak dari Ibukota Kecamatan (2)
Air Terjun Bioa Ba'es	10
Air Terjun Blau	2
Air Terjun Siapang	1
Keramat Tabo Lai	18
Situs Gelapang Mas	9

Sumber : Dinas Perhubungan dan Parsenibud Kabupaten Lebong

Tabel 7.10 Jumlah Kelompok Kesenian di Kecamatan Lebong Sakti, 2016

(Kelompok)

Uraian	Jumlah
(1)	(2)
Sanggar	2
Musik	0
Orgen Tunggal	4
Lainnya	0

Sumber : Dinas Perhubungan dan Parsenibud Kabupaten Lebong

BAB 8

KEUANGAN

<http://leboritkab.bps.go.id>

BAB 8. KEUANGAN

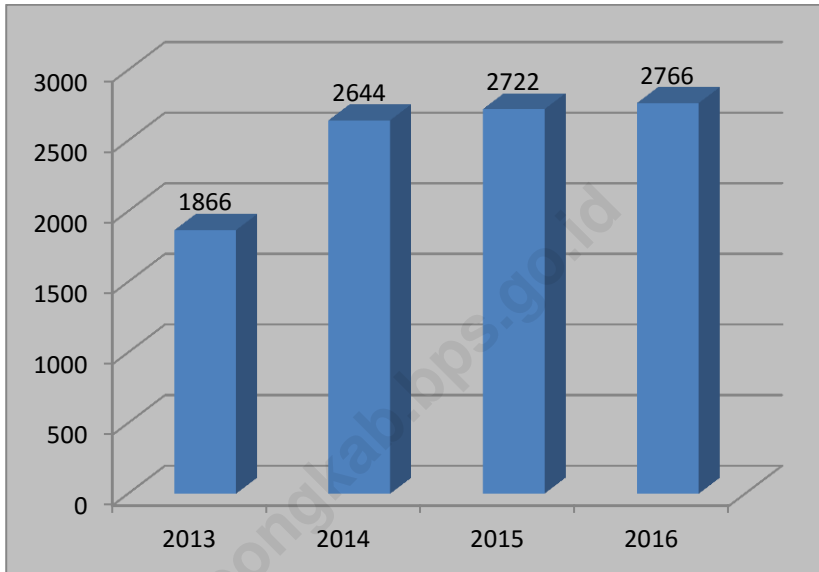
8.1 Pajak

Pajak merupakan sumber devisa terbesar negara. Pendapatan pemerintah daerah berasal dari Pendapatan Asli Daerah (PAD) yang salah satunya bersumber dari pajak bumi dan bangunan. Berdasarkan data dari Badan Keuangan Daerah Kabupaten Lebong, pada tahun 2016 di Kecamatan Lebong Sakti dari 2.766 wajib pajak bumi dan bangunan dengan target pajak Rp. 38.301.771 yang terealisasi sejumlah Rp.28.217.823 atau 73,67 persen. Persentase realisasi PBB di Kecamatan Lebong Sakti termasuk nomor empat kecamatan dengan persentase realisasi PBB tertinggi di Kabupaten Lebong, yaitu setelah Kecamatan Lebong Atas, Lebong Selatan, dan Lebong Utara.

Bila dibandingkan dengan realisasi PBB tahun sebelumnya, penerimaan pajak di Kecamatan Lebong Sakti tahun 2016 mengalami penurunan. Pada tahun 2015, realisasi PBB di Kecamatan Lebong Sakti sejumlah Rp. 29.257.151 dengan target pajak Rp. 36.679.070 atau mencapai realisasi pajak bumi dan bangunan hingga 79,8 persen. Penurunan persentase realisasi PBB di Kecamatan Lebong Sakti perlu mendapat perhatian. Untuk kedepannya diharapkan kepada masyarakat lebih meningkatkan kesadaran dalam membayar pajak dan juga peran serta pemerintah

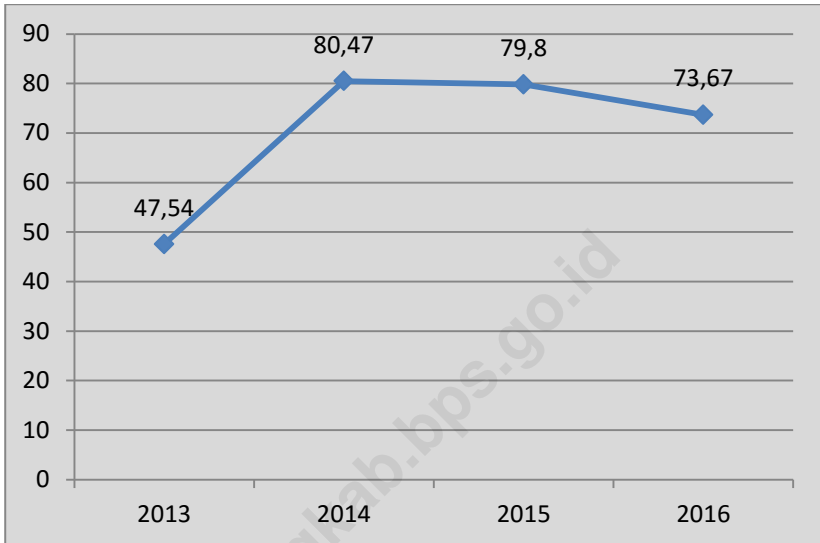
dalam memberikan dorongan kepada masyarakat untuk aktif dalam membayar pajak.

Gambar 8.1 Jumlah Wajib Pajak di Kecamatan Lebong Sakti, 2013-2016



”

Gambar 8.2 Persentase Realisasi Pembayaran Pajak Bumi dan Bangunan (PBB) di Kecamatan Lebong Sakti, 2014-2016



Tabel 8.1 Jumlah Wajib Pajak, Target, Realisasi, dan Persentase Realisasi Pajak Bumi dan Bangunan di Kecamatan Lebong Sakti, 2016

Uraian	Jumlah
(1)	(2)
Wajib Pajak	2 766
Target	Rp 38 301 771
Realisasi	Rp 28 217 823
Persentase Realisasi	73,67

Sumber : Badan Keuangan Daerah Kabupaten Lebong

Tabel 8.2 Jumlah Wajib Pajak, Target dan Realisasi Pajak Bumi dan Bangunan di Kecamatan Lebong Sakti, 2013-2016

Tahun	Wajib Pajak	Target Pajak	Realisasi
(1)	(2)	(3)	(4)
2013	1 866	30 023 048	14 272 150
2014	2 644	33 952 787	27 321 789
2015	2 722	36 679 070	29257 151
2016	2 766	38 301 771	28 217 823

Sumber : Badan Keuangan Daerah Kabupaten Lebong

<http://lebongkab.bps.go.id>

DATA

MENCERDASKAN BANGSA



**BADAN PUSAT STATISTIK
KABUPATEN LEBONG**

Komplek Perkantoran Jalur Dua Lebong

Telp : (0738) 2200032

website : lebongkab.bps.go.id; e-mail : bps1707@bps.go.id