

Katalog/Catalog 8301002.1117

Statistik Perhubungan

Transportation statistics of Bener Meriah Regency

2023



**BADAN PUSAT STATISTIK
KABUPATEN BENER MERIAH**
Statistics of Bener Meriah Regency

Statistik Perhubungan Kabupaten Bener Meriah
Transportation Statistics of Bener Meriah Regency
2023

ISSN: -

No. Publikasi/*Publication Number*: 11170.2319

Katalog/*Catalog*: 8301002.1117

Ukuran Buku/*Book Size*: 20 cm x 20 cm

Jumlah Halaman/*Number of Pages*: xii + 28 halaman /*pages*

Naskah/*Manuscript*:

Badan Pusat Statistik Kabupaten Bener Meriah

BPS-Statistics of Bener Meriah Regency

Gambar Kover oleh/*Cover Designed by*:

Badan Pusat Statistik Kabupaten Bener Meriah

BPS-Statistics of Bener Meriah Regency

Ilustrasi Kover/*Cover Illustration*:

Moda transportasi/*Transportation*

Diterbitkan oleh/*Published by*:

© BPS Kabupaten Bener Meriah/*BPS-Statistics of Bener Meriah Regency*

Dicetak oleh/*Printed by*:

-

Dilarang mengumumkan, mendistribusikan, mengomunikasikan, dan/atau menggandakan sebagian atau seluruh isi buku ini untuk tujuan komersial tanpa izin tertulis dari Badan Pusat Statistik

Prohibited to announce, distribute, communicate, and/or copy part or all of this book for commercial purpose without permission from BPS-Statistics Indonesia

TIM PENYUSUN/ DRAFTING TEAM

Penanggung Jawab Umum/ *General In Charge*:

Devi Indriastuti, SST, M.Si

Penyunting/*Editor*:

Amirah Balqis Safiruddin, S. Tr. Stat

Penulis/*Writer*:

Cut Meutia, S.Si

Pengolah Data/*Data Processor*:

Cut Meutia, S.Si

Gambar Kulit/*Cover Design*:

Amirah Balqis Safiruddin, S. Tr. Stat

KEPALA BPS KABUPATEN BENER MERIAH
CHIEF STATISTICIAN OF BENER MERIAH REGENCY



Devi Indriastuti, SST,MSI
NIP. 19821217 200412 2 001



KATA PENGANTAR

Statistik Perhubungan Kabupaten Bener Meriah 2023 merupakan publikasi tahunan yang diterbitkan oleh BPS Kabupaten Bener Meriah. Publikasi ini diharapkan dapat membantu pemakai data dalam melengkapi penyusunan rencana pembangunan di Kabupaten Bener Meriah.

Publikasi ini dapat terwujud berkat kerja sama dan bantuan dari berbagai pihak baik instansi pemerintah maupun swasta. Kepada semua pihak yang telah memberikan bantuan disampaikan penghargaan dan terima kasih yang sebesar-besarnya.

Walaupun publikasi ini telah disiapkan sebaik-baiknya, namun disadari masih ada kekurangan dan kesalahan yang terjadi. Untuk perbaikan publikasi ini, tanggapan dan saran yang bersifat konstruktif dari para pemakai sangat diharapkan.

Redelong, 18 Oktober 2023
Kepala Badan Pusat Statistik
Kabupaten Bener Meriah

Devi Indriastuti, SST, M.Si
NIP. 19821217 200412 2 001



PREFACE

Transportation Statistics of Bener Meriah Regency 2023 is an annual publication written by BPS of Bener Meriah Regency. This publication hopely can be of used to help complement the compilation of development planning in this particular regency.

This comprehensive publication has been made possible with the assistance and contribution from several governmental institutions and private organizations. To all parties who have been involved in the preparation of this publication, I would like to express my sincerest appreciation and gratitude.

Comments and constructive suggestions for the improvement of this publication are always welcome.

Redelong, October 18rd 2023

*Chief Statistician of
Bener Meriah Regency*

Devi Indriastuti, SST, M.Si
NIP. 19821217 200412 2 001

DAFTAR ISI/CONTENTS

	halaman <i>page</i>
Kepala BPS Kabupaten Bener meriah	v
<i>Chief Statistician Of bener meriah Regency</i>	v
Kata Pengantar	vii
<i>Preface</i>	viii
Daftar Isi/ <i>Contents</i>	ix
Daftar Tabel/ <i>List Of Tables</i>	x
Penjelasan Umum/ <i>Explanatory Notes</i>	xi
1 Pendahuluan	1
Preamble.....	1
1.1 Pendahuluan/ <i>Preamble</i>	2
2 Angkutan Darat	5
Land Transport.....	5
2.1 Jalan/ <i>Roads</i>	7
2.2 Kendaraan/ <i>Vehicle</i>	13
3 Angkutan Udara	15
Air Freight	15
3.1 Angkutan Udara/ <i>Air Freight</i>	18
4 Lampiran	21
Addendum	21

DAFTAR TABEL/LIST OF TABLES

	halaman <i>page</i>
Tabel 1. Panjang Jalan Menurut Jenis Permukaan Jalan Di Kabupaten Bener Meriah (km), 2021 – 2022	23
Lenght Of Roads by Type of Road Surface in Bener Meriah Regency (km), 2021-2022	23
Tabel 2. Panjang Jalan Menurut Jenis Permukaan Jalan Di kabupaten Bener Meriah (km), 2021 – 2022	24
Lenght Of Roads by Type of Road Surface in Bener Meriah Regency (km), 2021-2022	24
Tabel 3. Panjang Jalan Menurut Kecamatan dan Kondisi Jalan di Kabupaten Bener Meriah (km), 2021– 2022	25
Lenght Of Roads by Sub-district and Road condition in Bener Meriah Regency (km), 2021-2022	25
Tabel 4. Jumlah Kendaraan Bermotor Menurut Jenis Kendaraan di Kabupaten Bener Meriah, 2018 – 2022	26
Number of Motor Vehicles by Type of Vehicle in Bener Meriah Regency, 2018-2022	26
Tabel 5. Banyaknya Penerbangan dan Penumpang Pada Angkutan Udara Domestik di Bandara Rembele Kabupaten Bener Meriah Per Bulan, 2022	27
Number of Flight and Passangers on Rembele Domestic Airport in Bener Meriah Regency per Month, 2022	27
Tabel 6. Banyaknya Lalu Lintas Barang (kg) Per Bulan pada Bandara Rembele Kabupaten Bener Meriah, 2022	28
Number of Baggage, Luggage, and Postage (kg) Per Month on Rembele Domestic Airport in Bener Meriah Regency, 2022	28

PENJELASAN UMUM/EXPLANATORY NOTES

Tanda-tanda, satuan-satuan, dan lain-lainnya yang digunakan dalam publikasi ini adalah sebagai berikut:
Symbols, measurement units, and acronyms which are used in this publication, are as follows:

1. TANDA-TANDA/SYMBOLS

Data tidak tersedia/ <i>Data not available</i>	:	...
Tidak ada atau nol / <i>Null or zero</i>	:	–
Data dapat diabaikan/ <i>Data negligible</i>	:	0
Tanda decimal/ <i>Decimal point</i>	:	,
Data tidak dapat ditampilkan/ <i>Not applicable</i>	:	NA
Angka perkiraan/ <i>Estimated figures</i>	:	e
Angka sementara/ <i>Preliminary figures</i>	:	x
Angka sangat sementara/ <i>Very preliminary figures</i>	:	xx
Angka diperbaiki/ <i>Revised figures</i>	:	r

2. SATUAN/UNITS

barel/ <i>barrel</i>	:	158,99 liter/ <i>litres</i> = 1/6,2898 m ³
hektar (ha)/ <i>hectare (ha)</i>	:	10 000 m ²
kilometer (km)/ <i>kilometres (km)</i>	:	1 000 meter/ <i>meters</i> (m)
knot/ <i>knot</i>	:	1,8523 km/jam (km/hour)
kuintal/ <i>quintal</i>	:	100 kg
KWh	:	1 000 Watt <i>hour</i>
MWh	:	1 000 KWh
liter (untuk beras)/ <i>litre (for rice)</i>	:	0,80 kg
ons/ <i>ounce</i>	:	28,31 gram/ <i>grams</i>
ton	:	1 000 kg

Satuan lain: buah, dus, butir, helai/lembar, kaleng, batang, pulsa, ton kilometer (ton-km), jam, menit, persen (%).

Other units: unit, pack, pieces, sheet, tin, pulse, ton-kilometres (ton-km), hour, minute, percent (%).

Perbedaan angka di belakang koma disebabkan oleh pembulatan angka.

The difference in decimal numbers is caused by rounding.



Bab/Chapter 1

PENDAHULUAN PREAMBLE

1.1 PENDAHULUAN/PREAMBLE

Wilayah administrasi Kabupaten Bener Meriah terletak di tengah-tengah Provinsi Aceh. Daerah ini berbatasan dengan Kabupaten Aceh Utara dan Bireuen di sebelah Utara; di sebelah Timur dengan Kabupaten Aceh Timur; dan di sebelah Barat serta Selatan dengan Kabupaten Aceh Tengah.

Luas wilayah Kabupaten Bener Meriah adalah 1.941,61 km². Mayoritas wilayah didominasi oleh dataran tinggi pegunungan. Rata-rata ketinggian wilayah Bener Meriah adalah 100 hingga 2.500 meter di atas permukaan laut.

Dari data tahun 2022, Daerah Bener Meriah tidak memiliki wilayah kepulauan ataupun berbatasan dengan laut.

Sarana perhubungan yang digunakan untuk mobilitas penduduk berupa angkutan darat dan angkutan udara.

Total panjang jalan di wilayah Kabupaten Bener Meriah adalah sepanjang 1,309,39 km. Karena daerahnya dikelilingi oleh deretan pegunungan, jalan darat di Kabupaten Bener Meriah memiliki tipologi jalan yang berliku-liku dan naik turun.

Jalan darat merupakan sarana utama yang menghubungkan Kabupaten Bener Meriah dengandaerah di sekitarnya.

Administrative area of Bener Meriah Regency located in the middle of Aceh Province. The administrative boundary are as follows: bordering with Bireuen and Aceh Utara Regency in the north; Eastern border located beside Aceh Timur Regency; and Aceh Tengah Regency adjacent to western and southern border.

Total area of Bener Meriah Regency is 1.941,61 km². The majority of Bener Meriah area is dominated by mountainous terrain. Average height is from 100 to 2.500 meter above sea level.

Based on 2022 data, Bener Meriah Regency doesn't have archipelago nor it is adjacent to ocean.

Transportation facility used to support population mobility composed into land transport and civil aviation.

Total length of road in Bener Meriah Regency is 1.309,39 km. Due to its mountainous terrain, the roads in Bener Meriah Regency is often curved and doesn't consist of many horizontal surfaces.

Land transportation is the main means to connect Bener meriah Regency with surrounding area.

<https://benermeriahkab.bps.go.id>

PREAMBLE

Sebagai gambaran, waktu tempuh perjalanan dari Ibukota Kabupaten Bener Meriah menuju Ibukota Provinsi Aceh, yaitu Banda Aceh, dapat ditempuh kurang lebih 8 jam menggunakan jalur darat. Kabupaten Bireuen dapat ditempuh melalui Jl Bireuen-Takengon dalam waktu kurang lebih 3 jam. Daerah Takengon yang merupakan Ibukota Kabupaten Aceh Tengah dapat ditempuh kurang lebih setengah jam melalui Jl Bireuen-Takengon. Selain itu, Kabupaten Aceh Utara dan Aceh Timur dapat dicapai selama kurang lebih 2 hingga 3 jam perjalanan melalui Jl. KKA.

Untuk angkutan udara, Kabupaten Bener Meriah memiliki Bandar Udara Perintis yang terletak di Desa Bale Atu Kecamatan Bukit.

For comparison, the journey from the capital of Bener Meriah Regency to the capital of Aceh Province, which is Banda Aceh, can be estimated about 8 hour journey via main road. Bireuen Regency can be reached via Bireuen-Takengon street for more or less then 3 hours. Takengon, which is the capital of Aceh Tengah Regency, can be traveled for about half an hour journey through Bireuen-Takengon street. More over, Aceh Utara and Aceh Timur Regency can be reached in 2 to 3 hours ride via KKA street.

As for air freight, Bener Meriah Regency has a small-scale airport located on Bale Atu Village, Bukit Sub-district.

<https://benermeriahkab.bps.go.id>



Bab/Chapter 2

ANGKUTAN DARAT LAND TRANSPORT

2.1 JALAN/ROADS

Dilihat dari infrastrukturnya, jalan darat di Kabupaten Bener Meriah terbentang sepanjang 1309,39 km. Berdasarkan data tahun 2022, sepanjang 1309,39 km merupakan jalan dengan rincian 59,69 km kelas Satu, 118,04 km kelas dua, 742,55 km kelas tiga dan 566,84 km.

Kelas I - merupakan jalan yang dapat dilewati kendaraan bermotor dengan lebarmaksimum 2,5 meter dan panjang 18 meter dan berat lebih 10 ton.

Kelas II - merupakan jalan yang dapat dilewati kendaraan bermotor dengan lebar tidak lebih 2,5 meter dan panjang tidak lebih dan sama dengan 18 meter dan berat maksimal 10 ton.

Kelas III - merupakan jalan yang dapat dilewati kendaraan bermotor dengan lebar kurang 2,5 meter dan panjang tidak lebih dan sama dengan 18 meter dan berat maksimal 8 ton

Jenis jalan dibagi tiga sesuai dengan penanggung jawab perawatan dan perluasan jalan tersebut. Adapun ketiganya adalah Jalan Negara, Jalan Provinsi, dan Jalan Kabupaten.

Jalan Negara dikelola oleh pemerintah pusat. Sedangkan Jalan Provinsi dikelola oleh Pemerintah Daerah Provinsi Aceh dan Jalan Kabupaten berada di bawah tanggung jawab Pemerintah Daerah Kabupaten Bener Meriah.

Road infrastructure in Bener Meriah Regency spread for 1309,39 km in length. Based on 2022 data, as much as 1309,39 km are Type III C roads.

Type I roads indicated that such course could be trespassed by motor vehicle with specific criteria. It is recommended for vehicle with a maximum width of 2.5 meters and a length of 18 meters and weighs more than 10 tons..

Type II roads indicated that such course could be trespassed by motor vehicle with specific criteria. It is recommended for vehicle is a road that can be passed by motorized vehicles with a width of no more than 2.5 meters and a length of no more than 18 meters and a maximum weight of 10 tons.

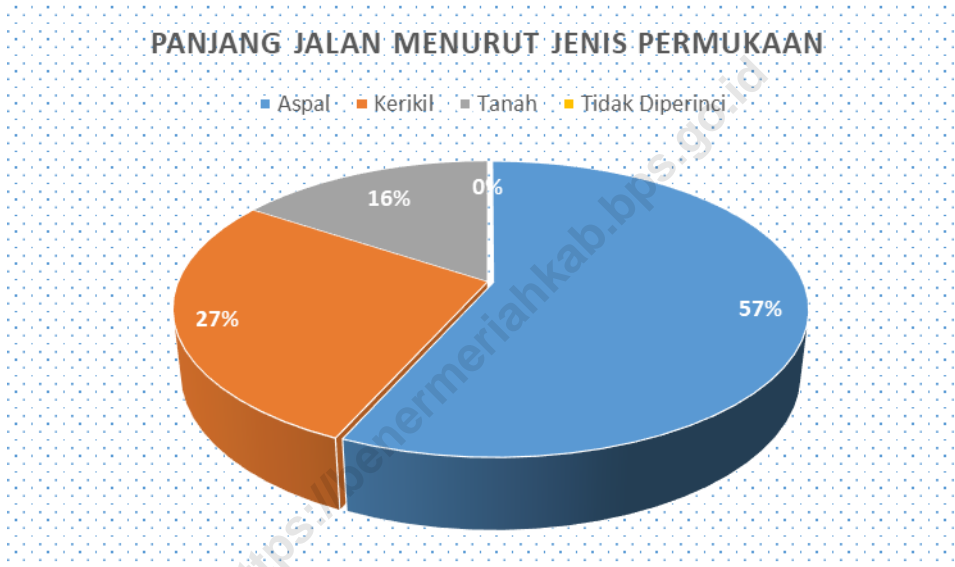
Type III roads indicated that such course could be trespassed by motor vehicle with specific criteria. It is recommended for vehicle is a road that can be passed by motorized vehicles with a width of less than 2.5 meters and a length of no more than 18 meters and a maximum weight of 8 tons

The roads are classified into 3 according to government body in charge of maintaining and expending particular roads. The classification are: Jalan Negara, Jalan Provinsi, and Jalan Kabupaten.

Jalan Negara are roads under national government supervision. Meanwhile, Jalan Provinsi are controlled by regional government on province level. Jalan Kabupaten is under the control of local government on regency/city level, which is Bener Meriah Regency.

<https://benermeriahkab.bps.go.id>

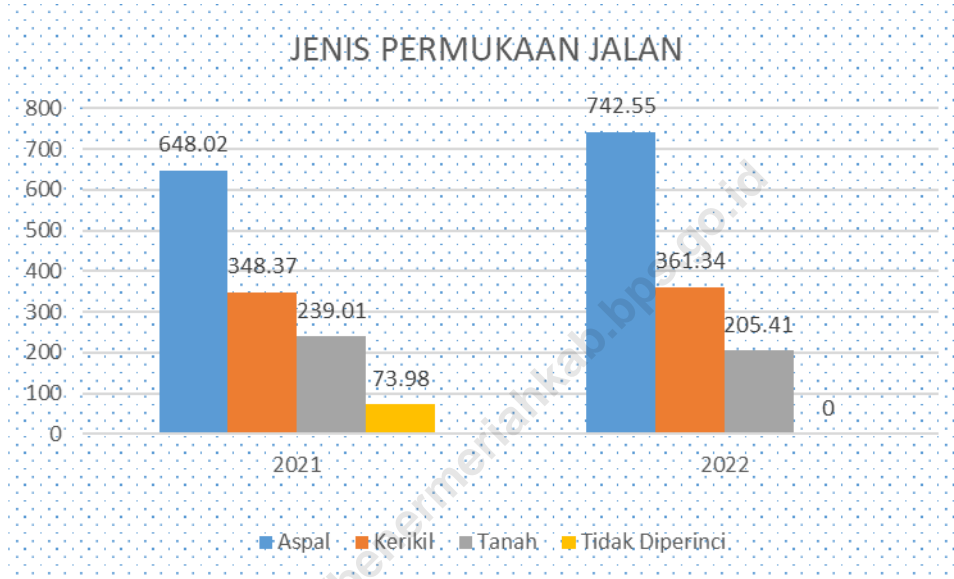
Gambar 1 Panjang Jalan Menurut Jenis Permukaan Jalan di Kabupaten Bener Meriah (km), 2021-2022
Picture Length of Roads by Type of Road Surface in Bener Meriah Regency (km), 2021-2022



Berdasarkan Gambar 1. Tentang Panjang Jalan menurut Jenis Permukaan Jalan, terlihat bahwa mayoritas jalanyang ada di Kabupaten Bener Meriah merupakan jalan aspal, dengan panjang jalan aspal di tahun 2022 mencapai 742.55 km dari keseluruhan panjang jalan 1309,39 km.

Based on Figures 2 regarding length of roads by road surface, the majority of roads in Bener Meriah Regency is of asphalt roads. Based on 2022 data, the length of asphalt roads could reach up to 742.55 km from overall total roads, which is 1309,39 km.

<https://benermeriahkab.bps.go.id>



Jalan aspal dan jalan kerikil di tahun 2022 bertambah sepanjang 94.52 km dan 12.97 km dibandingkan dengan tahun sebelumnya. Bersamaan dengan hal tersebut, jalan tanah berkurang panjangnya dibandingkan dengan tahun 2022.

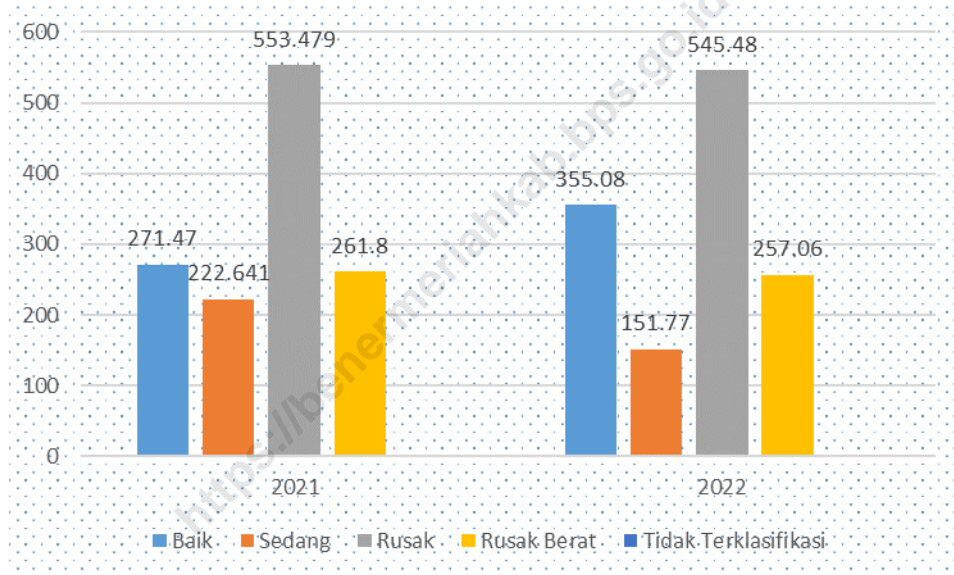
Persentase penambahan jalan aspal dari tahun 2021 ke tahun 2022 adalah sebesar 14.59. Sedangkan persentase penambahan panjang jalan kerikil pada periode yang sama adalah 3,72%. Selain itu, panjang jalan tanah mengalami pengurangan, yaitu sebesar 14.02% dibandingkan dengan tahun sebelumnya.

Asphalt roads and not paved roads in 2022 increased by 94.52 km and 12.97 km compared to the previous year. At the same period, land road is decreased compared to 2022.

The percentage of asphalt roads increase from 2021 to 2022 is 14.59%. Meanwhile, the increase of length of roads from unpaved reached up to 3,72%. Not Paved roads decreased with the percentage of 14.02% in comparison to the previous year.

<https://benermeriahkab.bps.go.id>

Gambar 2 Panjang Jalan Menurut Kondisi Jalan di Kabupaten Bener Meriah (km), 2021-2022
Picture Length of Roads by Road Condition in Bener Meriah Regency (km), 2021-2022



Berdasarkan data tahun 2022, sepanjang 355.08 km jalan yang ada di Kabupaten Bener Meriah berkondisi baik. Selebihnya, yaitu 151.77 km; 545.48 km; dan 257.06 km masing-masing berkondisisedang, rusak, dan rusak berat.

Dilihat dari persentase panjang jalan, kondisi jalan yang baik memiliki persentase sebesar 27.11% dari total keseluruhan panjang jalan yang ada di Kabupaten Bener Meriah.

According to 2022 data, it is estimated that 355.08 km of roads in Bener Meriah Regency is in good condition. The rest, which is 151.77 km; 545.48 km; and 257.06 km respectively in moderate, damaged and severely damaged condition.

Total length of roads in good condition could reached up to 27.11% from overall total length in Bener Meriah Regency.

<https://benermeriahkab.bps.go.id>

Sebanyak 11.60 % jalan yang ada di Kabupaten Bener Meriah berkondisi sedang dan 61.29 % dari keseluruhan panjang jalan berkondisi rusak atau rusak berat.

About 11.60 % of roads in Bener Meriah Regency is in moderate condition and 61.29 % from total roads is in lightly damaged and severely damaged condition.

Berdasarkan data tahun 2021 dan 2022, dapat dicermati bahwa ada penambahan jalan yang berkondisi baik dan penurunan panjang jalan yang berkondisi sedang maupun rusak.

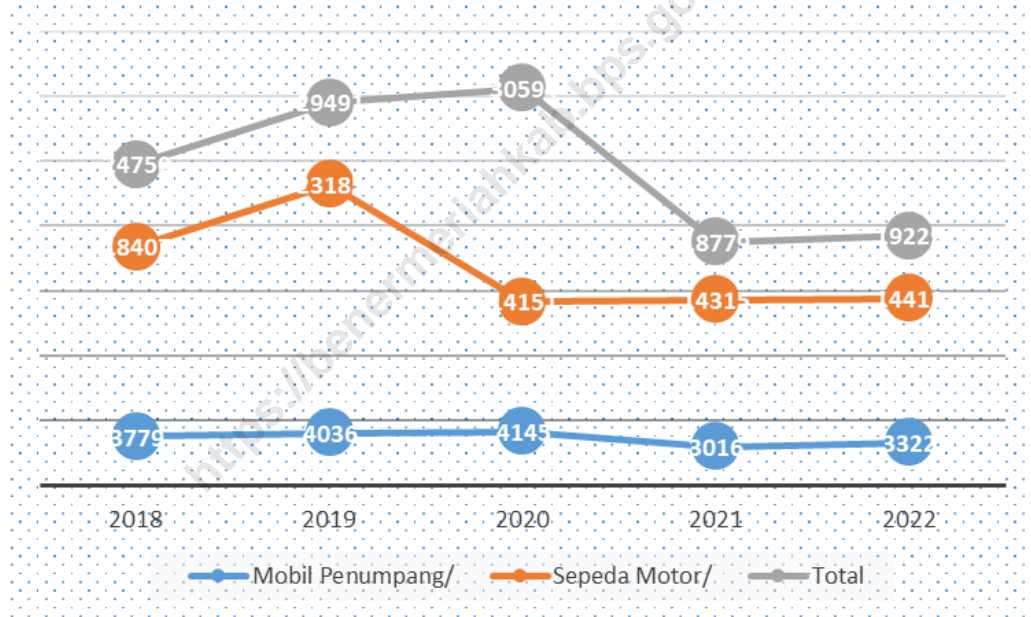
Based on 2021 and 2022 data, we could observe that there has been an increase in the length of roads with good condition and decrease in the length of roads with moderate and damaged condition.

Penambahan jalan berkondisi baik dari tahun 2021 ke 2022 adalah sebesar 30.79 %. Adapun kondisi jalan sedang mengalami Penurunan sebesar 31.83% dibandingkan tahun sebelumnya. Sedangkan kondisijalan yang rusak juga mengalami penurunan sebesar 1.56 % pada periode yang sama.

The increased of roads in good condition from 2021 to 2022 is 30.79 %. Meanwhile, the roads in moderate condition is decreased by 31.83 % from previous year. The roads in damaged condition is decreased by 1.56 % in the same period.

<https://benermeriahkab.bps.go.id>

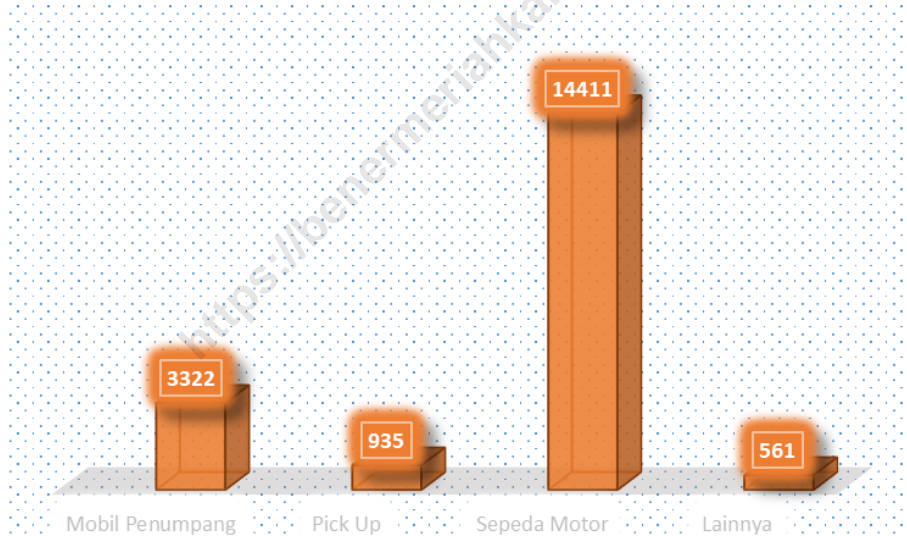
Gambar 3 Total Kendaraan Bermotor dan Dua Jenis Kendaraan Bermotor Terbanyak di Kabupaten Bener Meriah, 2018-2022
Picture Total Number of Motor Vehicles and Two Type of Most Used Vehicle in Bener Meriah Regency, 2018-2022



2.2 KENDARAAN/VEHICLE

Berdasarkan data tahun 2022, tercatat sebanyak 19.229 kendaraan bermotor aktif membayar pajak yang ada di Kabupaten Bener Meriah. Jenis kendaraan bermotor terbanyak di Bener Meriah adalah sepeda motor dengan total kendaraan mencapai 14.411 unit. Banyaknya sepeda motor mencapai 74.94% dari total keseluruhan kendaraan.

According to 2022 data, total motor vehicle that actively pay taxes in Bener Meriah Regency is 19.229 units. The most common type in Bener Meriah Regency is motorcycle with total 14.411 units. The percentage of motorcycle compared to overall motor vehicle is 74.94 %..



Kendaraan bermotor terbanyak kedua adalah mobil penumpang, dengan jumlah sebanyak 3.322 unit. Mobil pick up terdapat sebanyak 935 unit dan kendaraan lainnya yang terdiri dari mobil barang, jeep, sedan dan mobil bus tercatat sejumlah 561 unit.

The second most common motor vehicle is passenger vehicle with total 3.322 units. Followed by pick-up truck with 935 units and other vehicles with 561 units. Other vehicle are jeep, sedan, and mini bus.

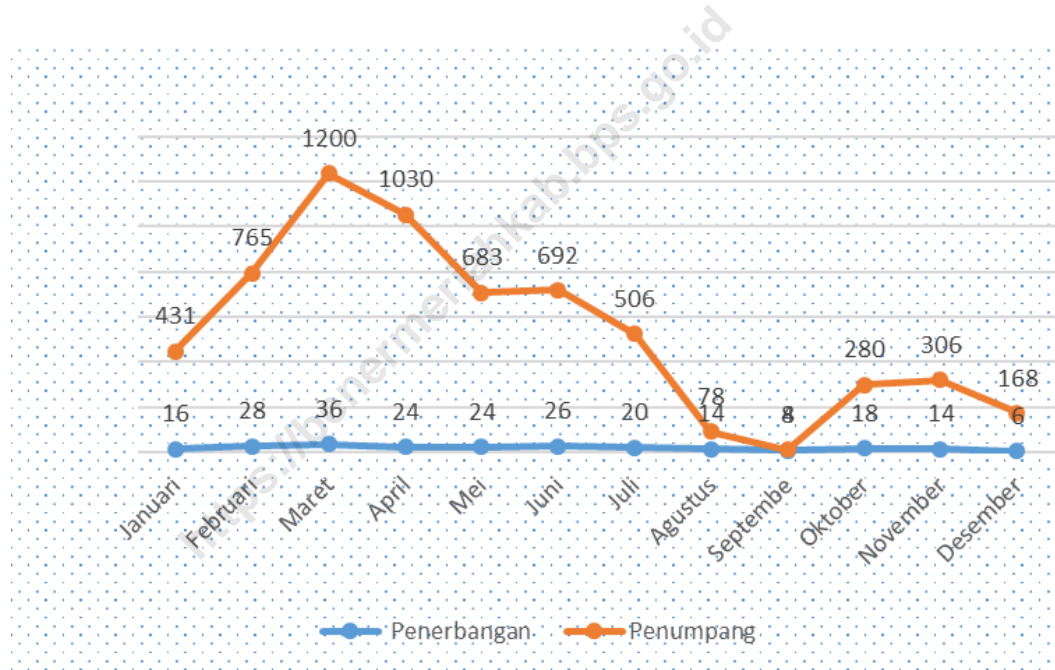
<https://benermeriahkab.bps.go.id>



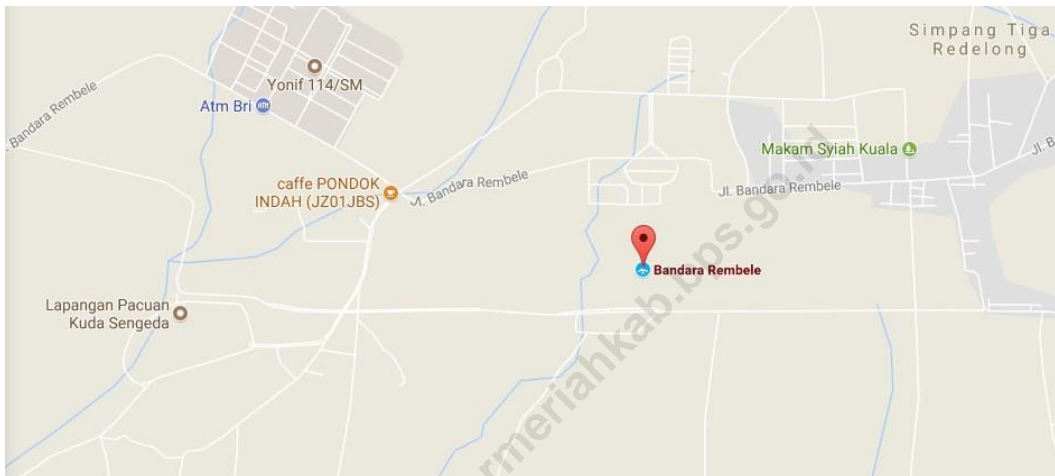
Bab/Chapter 3

ANGKUTAN UDARA AIR FREIGHT

Gambar 4 Jumlah Penerbangan dan Jumlah Penumpang per Bulan pada Angkutan Udara Domestik di Bandara Rembele Kabupaten Bener Meriah, 2022
Picture **Number of Flight and Number of Passanger Monthly on Rembele Domestic Airport in Bener Meriah Regency, 2022**



3.1 ANGKUTAN UDARA/AIR FREIGHT



Bandar Udara Rembele terletak di Desa Bale Atu, Kecamatan Bukit. Penerbangan pada Bandar Udara Rembele merupakan penerbangan sipil berpenumpang.

Saat publikasi ini diterbitkan (tahun 2023), armada pesawat yang beroperasi berasal dari Lion Group, yaitu Wings Air dan Susi Air.

Rute penerbangan melayani penumpang dari dan ke Bandar Udara Rembele melalui Bandar Udara Kuala Namu, Medan, Provinsi Sumatera Utara dan Bandara Sultan Iskandar Muda, Banda Aceh Provinsi Aceh. Penerbangan tersedia setiap hari sebanyak 2 penerbangan dengan rute Rembele – Kuala Namu/Sultan Iskandar Muda dan Kuala Namu/Sultan Iskandar Muda – Rembele.

Rembele Airport located on Bale Atu Village, Bukit Sub- district. Rembele Airport serves civilian aviation.

When this publication being published (2023), the operated fleet of aircraft comes from Wings Air and Susi Air, managed by Lion Groups.

The flight route serves passengers from and to Rembele Airport via Kuala Namu Airport, Medan, North Sumatra Province and Sultan Iskandar Muda Airport, Banda Aceh, Aceh Province. There are 2 flights daily with Rembele – Kuala Namu/Sultan Iskandar Muda and Kuala Namu/Sultan Iskandar Muda – Rembele route respectedly.

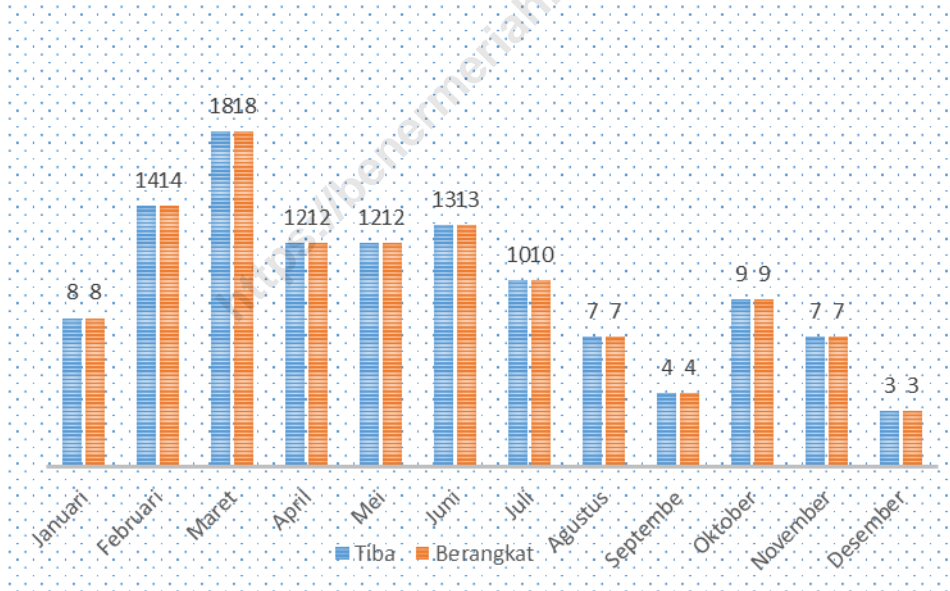
<https://benermeriahkab.bps.go.id>

Pemesanan tiket dapat dilakukan pada agen travel setempat dan via internet. Bandar Udara Rembele memiliki tiga digit kode bandara, yaitu TXE.

Airplane ticket can be booked through local travel agent and online. Rembele Airport has three digit code airport which is TXE.

Jumlah penerbangan kedatangan (dari Kuala Namu/Sultan Iskandar Muda ke Rembele) tercatat sebanyak 117 penerbangan di tahun 2022. Sedangkan jumlah keberangkatan (dari Rembele ke Kuala Namu/Sultan Iskandar Muda) terdapat sebanyak 80 penerbangan.

The number of arrivals (from Kuala Namu/Sultan Iskandar Muda to Rembele) recorded in 2022 are 117 flights. Meanwhile, the number of departure (from Rembele to Kuala Namu/Sultan Iskandar Muda) are 83 flights.



Sepanjang tahun 2022, penerbangan terbanyak terdapat di bulan Maret dengan total 18 penerbangan.

Throughout 2022, the most flights were on March with total 18 flights.

AIR FREIGHT

Dilihat dari jumlah penumpang, terdapat total 2.881 penumpang pada rute Kuala Namu/Sultan Iskandar Muda – Rembele. Angka tersebut lebih rendah dibandingkan jumlah penumpang pada rute Rembele – Kuala Namu/Sultan Iskandar Muda yang mencapai total 3.262 di tahun 2022.

Sepanjang tahun 2022, terdapat penurunan keberangkatan penumpang yang signifikan antara bulan April ke bulan Mei, yaitu dari 661 penumpang menjadi 370 penumpang.

Bulan Maret adalah bulan dengan mobilitas keberangkatan penumpang terbesar, yaitu mencapai 663 penumpang. Sedangkan September hanya ada 1 penumpang.

Lalu lintas barang pada Bandar Udara Rembele mencakup pengangkutan bagasi milik penumpang, sedangkan untuk angkutan barang dan pos belum tersedia.

Total berat bagasi penumpang di tahun 2022 adalah 19.000 kg untuk rute Rembele – Kuala Namu/Sultan Iskandar Muda dan 17.066 kg untuk rute Kuala Namu/Sultan Iskandar Muda – Rembele.

The number of total passenger on Kuala Namu/Sultan Iskandar Muda – Rembele route could reached up to 2.881 passenger. It is lower then total passenger from Rembele – Kuala namu/Sultan Iskandar Muda's passengers that could reached up to 3.262 in 2022.

Throughout 2022, there has been a significant departures decrease of passanger between April to Mayr, which are 661 to 370 passangers.

Marc the largest passanger mobility, reaching 663 passangers. Meanwhile, September there are one passanger.

Goods traffic in Rembele Airport include passanger's baggagr, while goods and postal are not available yet.

Total passanger's baggages in 2022 are 19.000 kgs for Rembele – Kuala Namu/Sultan Iskandar Muda routeand 17.066 kgs for Kuala Namu/sultan Iskandar Muda – Rembele route.



LAMPIRAN ADDENDUM

Tabel 1.
Table

Panjang Jalan Menurut Jenis Permukaan Jalan Di Kabupaten Bener Meriah (km), 2021– 2022
Lenght Of Roads by Type of Road Surface in Bener Meriah Regency (km), 2021-2022

Kelas Jalan Road Class		Panjang Jalan (km)/Length of Road (km)	
		2021 ^r	2022 ^r
(1)		(2)	(3)
1	Kelas I	-	59.69
	Class I		
2	Kelas II	-	118.04
	Class II		
3	Kelas III	-	742.55
	Class III		
4	Kelas IIIA	-	-
	Class IIIA		
5	Kelas IIIB	-	-
	Class IIIB		
6	Kelas IIIC	1309,39	-
	Class IIIC		
7	Kelas Tidak Dirinci	-	566.84
	Other		
8	Tidak Terklasifikasi	-	-
	Not Yet Classified		
Jumlah/Total		1309,39	1309,39

Sumber/Source: Dinas Bina Marga dan Cipta Karya Kab. Bener Meriah Melalui Survei Panjang Jalan/Bina Marga & Cipta Karya Office of Bener Meriah Regency Through Length of Roads Survey

Tabel 2. Panjang Jalan Menurut Jenis Permukaan Jalan Di kabupaten Bener Meriah (km), 2021 – 2022
Table
Lenght Of Roads by Type of Road Surface in Bener Meriah Regency (km), 2021-2022

Jenis Permukaan		Panjang Jalan (km)/Length of Road (km)	
Type of Surface		2021 ^r	2022 ^r
(1)		(2)	(3)
1	Aspal	648.024	742.55
	Asphalt		
2	Kerikil	348.37	361.34
	Not Paved/		
3	Tanah	239.01	205.41
	Land		
4	Tidak Diperinci	73.986	-
	Other		
Jumlah/Total		1309.39	1309.39

Sumber/Source: Dinas Bina Marga dan Cipta Karya Kab. Bener Meriah Melalui Survei Panjang Jalan/Bina Marga & Cipta Karya Office of Bener Meriah Regency Through Length of Roads Survey

Tabel 3.
Table

Panjang Jalan Menurut Kecamatan dan Kondisi Jalan di Kabupaten Bener Meriah (km), 2021 – 2022
Lenght Of Roads by Sub-district and Road condition in Bener Meriah Regency (km), 2021-2022

Kondisi Jalan		Panjang Jalan (km)/Length of Road (km)	
Road Condition		2021 ^r	2022 ^r
(1)		(2)	(3)
1	Baik	271.47	355.08
	Good		
2	Sedang	222.641	151.77
	Moderate		
3	Rusak	553.479	545.48
	Damaged		
4	Rusak Berat	261.800	257.06
	Severely Damaged		
5	Tidak Terklasifikasi	0	0
	Unclassified		
Jumlah/Total		1309.39	1309.39

Sumber/Source: Dinas Bina Marga dan Cipta Karya Kab. Bener Meriah Melalui Survei Panjang Jalan/Bina Marga & Cipta Karya
Office of Bener Meriah Regency Through Length of Roads Survey

Tabel
Table

4. Jumlah Kendaraan Bermotor Menurut Jenis Kendaraan di Kabupaten Bener Meriah, 2018–2022

Number of Motor Vehicles by Type of Vehicle in Bener Meriah Regency, 2018-2022

Jenis Kendaraan		Tahun/Year				
Type of Motor Vehicle		2018	2019	2020	2021	2022
(1)		(2)	(3)	(4)	(5)	(6)
1	Mobil Barang/ Truck	307	356	361	202	212
2	Mobil Penumpang/ Passenger Vehicle	3779	4036	4145	3016	3322
3	Jeep	524	341	344	250	234
4	Sedan	211	144	144	83	80
5	Pick Up	1432	1394	1413	889	935
6	Sepeda Motor/ Motorcycle	18407	23185	14151	14315	14411
7	Mobil Bus/ Mini Bus	13	10	10	7	9
	Kendaraan Khusus	12	25	26	17	26
Jumlah/Total		24750	29491	30594	18779	19229

Sumber/Source: Kantor SAMSAT Kabupaten Bener Meriah/SAMSAT Office of Bener Meriah Regency

Tabel 5.
Table

Banyaknya Penerbangan dan Penumpang Pada Angkutan Udara Domestik di Bandara Rembele Kabupaten Bener Meriah Per Bulan, 2022
Number of Flight and Passangers on Rembele Domestic Airport in Bener Meriah Regency per Month, 2022

Bulan/Month	Jumlah Penerbangan		Jumlah Penumpang (jiwa)		
	Number of Flight		Passangers (person)		
	Tiba	Berangkat	Tiba	Berangkat	Transit
	Arrivals	Departures	Arrivals	Departures	Transit
(1)	(2)	(3)	(4)	(5)	(6)
Januari/January	8	8	194	237	-
Februari/February	14	14	378	387	-
Maret/March	18	18	537	663	-
April/April	12	12	369	661	77
Mei/May	12	12	313	370	60
Juni/June	13	13	370	322	91
Juli/July	10	10	268	238	19
Agustus/August	7	7	27	51	-
September/September	4	4	3	1	-
Oktober/October	9	9	145	135	-
November/November	7	7	173	133	35
Desember/December	3	3	104	64	122
Total	117	177	2881	3262	404

Sumber/Source: Bandara Rembele Melalui Survei Angkutan Udara/Rembele Airport Through Air Freight Survey

Tabel 6.
Table

Banyaknya Lalu Lintas Barang (kg) Per Bulan pada Bandara Rembele Kabupaten Bener Meriah, 2022

Number of Baggage, Luggage, and Postage (kg) Per Month on Rembele Domestic Airport in Bener Meriah Regency, 2022

Bulan/ Month	Bagasi /Baggage		Barang/Luggage		Pos/Postage	
	Bongkar (kg) Unload (kg)	Muat (kg) Load (kg)	Bongkar (kg) Unload (kg)	Muat (kg) Load (kg)	Bongkar (kg) Unload (kg)	Muat (kg) Load (kg)
(1)	(2)	(3)	(4)	(5)	(6)	(7)
Januari/January	1077	1425	-	-	-	-
Februari/February	2365	2338	-	-	-	-
Maret/March	3510	4556	-	-	-	-
April/April	2708	1377	-	-	-	-
Mei/May	1453	2965	-	-	-	-
Juni/June	1676	1829	-	-	-	-
Juli/July	1837	1812	-	-	-	-
Agustus/August	99	352	-	-	-	-
September/September	-	-	-	-	-	-
Oktober/October	799	1101	-	-	-	-
November/November	888	766	-	-	-	-
Desember/December	654	479	-	-	-	-
Jumlah/ Total	17066	19000	0	0	0	0

Sumber/Source: Bandara Rembele Melalui Survei Angkutan Udara/Rembele Airport Through Air Freight Survey

DATA

MENCERDASKAN BANGSA

Enlighten the Nation



**BADAN PUSAT STATISTIK
KABUPATEN BENER MERIAH**

Statistics of Bener Meriah Regency

Jl. Bandara Rembele - Pante Raya, Wonosobo, Kec. Wih Pesam 24580

Website: <https://benermeriahkab.bps.go.id>,

Email: bps1117@bps.go.id