

KECAMATAN PONTIANAK KOTA DALAM ANGKA

PONTIANAK KOTA SUBDISTRICT IN FIGURES

2023



**BADAN PUSAT STATISTIK
KOTA PONTIANAK**
BPS-STATISTICS PONTIANAK MUNICIPALITY

KECAMATAN PONTIANAK KOTA DALAM ANGKA

PONTIANAK KOTA SUBDISTRICT IN FIGURES

2023



KECAMATAN PONTIANAK KOTA DALAM ANGKA
Pontianak Kota Subdistrict in Figures
2023

ISSN : 2655 - 4607

No. Publikasi/*Publication Number* : 61710. 2314

Katalog /*Catalog* : 1102001. 6171031

Ukuran Buku/*Book Size*: 14,8 cm x 21 cm

Jumlah Halaman/*Number of Pages* : xxviii + 107 hal/*pages*

Naskah/*Manuscript* :

BPS Kota Pontianak

BPS-Statistics of Pontianak Municipality

Penyunting/*Editor* :

BPS Kota Pontianak

BPS-Statistics of Pontianak Municipality

Desain Kover/*Cover Design*:

BPS Kota Pontianak

BPS-Statistics of Pontianak Municipality

Ilustrasi Kover/*Cover Illustration* :

Foto Katedral Santo Yosef oleh Elsada P/*Photo of Cathedral of St. Joseph by Elsada P*

Diterbitkan oleh/*Published by*:

©BPS Kota Pontianak/*BPS-Statistics of Pontianak Municipality*

Dicetak oleh/*Printed by*:

-

Dilarang mengumumkan, mendistribusikan, mengomunikasikan, dan/atau menggandakan sebagian atau seluruh isi buku ini untuk tujuan komersil tanpa izin tertulis dari Badan Pusat Statistik Kota Pontianak

Prohibited to announce, distribute, communicate, and/or copy part or all of this book for commercial purpose without permission from BPS-Statistics Indonesia of Pontianak Municipality.

TIM PENYUSUN/TEAM MEMBERS

Pengarah/Director

Suswandi, MSE, MA

Penanggung Jawab/Persons in Charge

Suswandi, MSE, MA

Penyunting/Editors

Syafa'atun, S.Si, ME

Pengolah Data dan Penulis Naskah/Data Processor and Writers

Yuni Sriwinarni

Penata Letak/Layout Designers

Yuni Sriwinarni

Gambar Kover/Cover Design

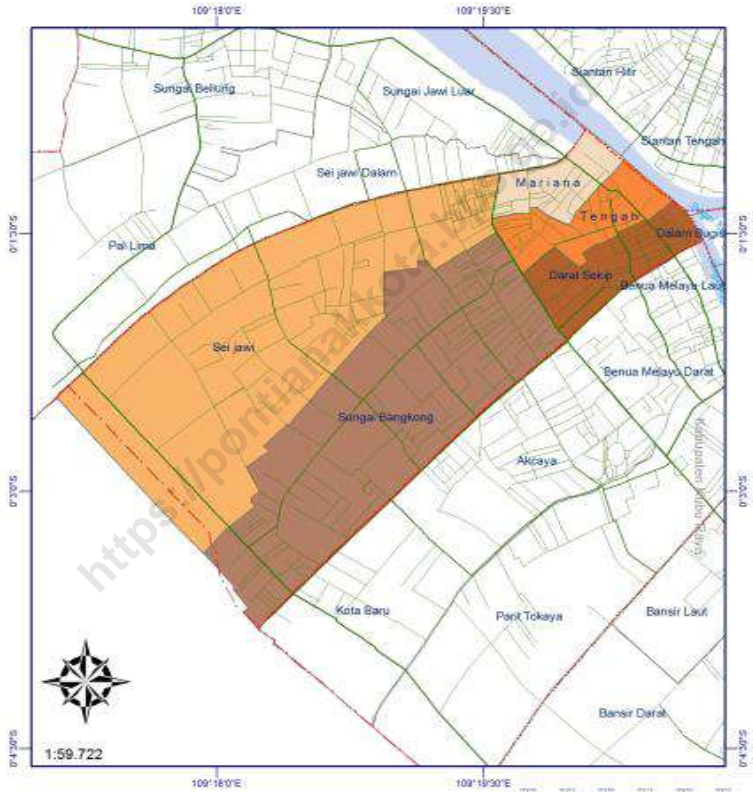
Yovi Iswanto Wibowo, S. Tr. Stat

KONTRIBUTOR DATA/DATA CONTRIBUTORS

1. Kementerian Agama Kota Pontianak/*Ministry of Religious Affair Pontianak Municipality*
2. Dinas Pendidikan dan Kebudayaan Kota Pontianak/*Ministry of Education and Culture of Pontianak Municipality*
3. Dinas Pendidikan dan Kebudayaan Provinsi Kalimantan Barat/*Ministry of Education and Culture of Kalimantan Barat Province*
4. Stasiun Meteorologi Maritim Kota Pontianak/*Maritime Meteorology Station of Pontianak*
5. Badan Pusat Statistik/*BPS-Statistics Indonesia*
6. Dinas Kependudukan dan Pencacatan Sipil Kota Pontianak/*Regional Population and Civil Registry Office of Pontianak Municipality*
7. Badan Kepegawaian dan Pengembangan Sumber Daya Manusia Kota Pontianak/*Pontianak Municipality Personnel and Human Resources Development Government Agency*
8. Kantor Camat Pontianak Kota/*Pontianak Kota Subdistrict Office*

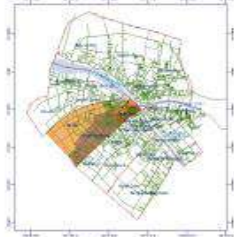
Peta Wilayah Kecamatan Pontianak Kota

Map Of Pontianak Kota Subdistrict



Legenda

- Batas Kabupaten/Kota
- Batas Kecamatan
- Batas Kelurahan
- Sungai
- Jalan Arteri
- Jalan Lokal/Gang



KEPALA BPS KOTA PONTIANAK
CHIEF STATISTICIAN OF PONTIANAK MUNICIPALITY



SUSWANDI, MSE, MA



KATA PENGANTAR

Publikasi Kecamatan Pontianak Kota Dalam Angka 2023 adalah publikasi Badan Pusat Statistik (BPS) di tingkat kecamatan yang menyajikan data lintas sektoral dari masing-masing sektor.

Data yang disajikan dalam buku ini merupakan data seri tahunan. Untuk beberapa jenis data dirinci menurut wilayah yang lebih kecil, yaitu kelurahan.

Data yang ada dalam publikasi ini diperoleh dari beberapa sumber, yaitu:

1. Survei yang diselenggarakan baik oleh BPS secara mandiri, maupun bekerjasama dengan instansi lain.
2. Kompilasi hasil pencatatan administrasi dari masing-masing instansi pemerintah.

Kepada semua pihak yang telah memberikan bantuan sehingga publikasi ini dapat terwujud, disampaikan penghargaan dan ucapan terima kasih yang sebesar-besarnya.

Untuk perbaikan publikasi ini di masa yang akan datang, tanggapan dan saran dari pemakai data sangat diharapkan.

Pontianak, September 2023
Kepala Badan Pusat Statistik
Kota Pontianak

Suswandi, MSE, MA



PREFACE

Pontianak Kota Subdistrict in Figures 2023 is the publication of the Central Statistics Agency (BPS) at the subdistrict level that presents cross-sectoral data from each sector.

The data presented in this book is an annual data series. Some types of data are broken down according to a smaller area, namely urban village.

The data in this publication were obtained from several sources, namely:

- 1. The survey was conducted either by BPS independently, or in collaboration with other agencies.*
- 2. Compilation of administrative records from each government agency.*

To all those who have provided assistance so that this publication can be realized, we express our deepest appreciation and gratitude.

For the improvement of this publication in the future, feedback and suggestions from data users are highly expected.

Pontianak, September 2023
Chief Statistician of
Pontianak Municipality

Suswandi, MSE, MA

DAFTAR ISI/CONTENTS

	Halaman <i>Page</i>
Kata Pengantar	xi
Preface	xii
Daftar Isi/ <i>Contents</i>	xiii
Daftar Tabel/ <i>List of Tables</i>	xv
Daftar Gambar/ <i>List of Figures</i>	xxiii
Penjelasan Umum/ <i>Explanatory Notes</i>	xxv
Daftar Singkatan/ <i>List of Abbreviation</i>	xxvii
1. Geografi dan Iklim/ <i>Geography and Climate</i>	1
2. Pemerintahan/ <i>Government</i>	13
3. Penduduk/ <i>Population</i>	27
4. Sosial dan Kesejahteraan Rakyat/ <i>Social and Welfare</i>	37
5. Pertanian/ <i>Agriculture</i>	67
6. Pariwisata, Transportasi, dan Komunikasi/ <i>Tourism, Transportation, and Communication</i>	81
7. Perbankan, Koperasi, dan Perdagangan/ <i>Banking, Cooperative, and Trade</i>	95

DAFTAR TABEL/LIST OF TABLES

Halaman
Page

1. GEOGRAFI DAN IKLIM/GEOGRAPHY AND CLIMATE

1.1 KEADAAN GEOGRAFI GEOGRAPHY CONDITION

1.1.1 Luas Daerah Menurut Kelurahan di
Kecamatan Pontianak Kota, 2022
Total Area by Urban Village in Pontianak Kota Subdistrict, 2022..... 7

1.1.2 Jarak ke Ibukota Kecamatan dan Ibukota Kotamadya Menurut
Kelurahan di Kecamatan Pontianak Kota (km), 2022¹
*Distance to the Subdistrict Capital and Municipal Capital by Urban
Village in Pontianak Kota Subdistrict (km), 2022¹*..... 8

1.1.3 Batas Wilayah Kecamatan Pontianak Kota
Menurut Arah Mata Angin
*Regional Boundary of Pontianak Kota Subdistrict According to the
Wind Direction*..... 9

1.1.4 Nama - nama Sungai/Parit yang Dapat Dilalui
Sampan di Kecamatan Pontianak Kota
*Name of Rivers/Ditches that Can Be Passed by Canoes in Pontianak
Kota Subdistrict*..... 10

1.2 KEADAAN IKLIM CLIMATE CONDITION

1.2.1 Pengamatan Unsur Iklim Menurut Bulan di Stasiun
Meteorologi Maritim Kota Pontianak, 2022
*Observation of Climate Elements by Month at Pontianak Maritime
Meteorology Station of Pontianak, 2022* 11

2. PEMERINTAHAN/GOVERNMENT

2.1 WILAYAH ADMINISTRATIF ADMINISTRATIVE AREA

2.1.1 Jumlah Rukun Warga (RW) dan Rukun Tetangga (RT)
Menurut Kelurahan di Kecamatan Pontianak Kota, 2022
*Number of Hamlet and Neighbourhood Association by Urban
Village Pontianak Kota Subdistrict, 2022* 20

**2.2 SUMBER DAYA MANUSIA
HUMAN RESOURCES**

2.2.1	Jumlah Pegawai Negeri Sipil Menurut Pemerintah Daerah dan Jenis Kelamin Menurut Kelurahan di Kecamatan Pontianak Kota, 2022 <i>Number of Civil Servants by Regional Government and Sex, 2022</i>	21
2.2.2	Jumlah Pegawai Negeri Sipil Pemerintah Daerah Kecamatan Pontianak Kota Menurut Tingkat Pendidikan dan Jenis Kelamin, 2022 <i>Number of Civil Servants of Pontianak Kota Subdistrict Government by Educational Level and Sex, 2022</i>	22
2.2.3	Nama - nama Camat yang Pernah/Masih Menjabat di Kecamatan Pontianak Kota, 2022 <i>Name of Camat/Subdistrict Chief Who Have / Still Served in Pontianak Kota Subdistrict, 2022</i>	23
2.2.4	Nama - nama Pejabat Struktural dan Pegawai Instansi Vertikal di Kecamatan Pontianak Kota, 2022 <i>Name of Structural Officers and Vertical Agency Employees in Pontianak Kota Subdistrict, 2022</i>	24
2.2.5	Alamat Kantor Lurah dan Kantor Camat di Kecamatan Pontianak Kota, 2021 <i>Address of the Lurah and Camat Offices in Pontianak Kota Subdistrict, 2021</i>	25

3. PENDUDUK/POPULATION

3.1	Penduduk, Distribusi Persentase Penduduk, Kepadatan Penduduk, Rasio Jenis Kelamin Penduduk Menurut Kelurahan di Kecamatan Pontianak Kota, 2022 <i>Population, Percentage Distribution of Population, Population Density, and Population Sex Ratio by Urban Village in Pontianak Kota Subdistrict, 2022</i>	33
3.2	Jumlah Penduduk Menurut Kelompok Umur dan Jenis Kelamin di Kecamatan Pontianak Kota, 2022 <i>Population by Age Groups and Sex in Pontianak Kota Subdistrict, 2022</i>	35

4. SOSIAL DAN KESEJAHTERAAN RAKYAT/SOCIAL AND WELFARE

**4.1 PENDIDIKAN
EDUCATION**

- 4.1.1 Banyaknya Desa¹/Kelurahan yang Memiliki Fasilitas Sekolah Menurut Tingkat Pendidikan di Kecamatan Pontianak Kota, 2020–2022
Number of Villages¹/Urban Village Having Educational Facilities by Educational Level in Pontianak Kota Subdistrict, 2020–2022..... 45
- 4.1.2 Jumlah Sekolah Menurut Tingkat Pendidikan di Kecamatan Pontianak Kota, 2021/2022 dan 2022/2023
Number of Schools by Educational Level in Pontianak Kota Subdistrict, 2021/2022 and 2022/2023..... 46
- 4.1.3 Jumlah Guru Menurut Tingkat Pendidikan di Kecamatan Pontianak Kota, 2021/2022 dan 2022/2023
Number of Teachers by Educational Level in Pontianak Kota Subdistrict, 2021/2022 and 2022/2023..... 47
- 4.1.4 Jumlah Murid Menurut Tingkat Pendidikan di Kecamatan Pontianak Kota, 2020/2021 dan 2021/2022
Number of Pupils by Educational Level in Pontianak Kota Subdistrict, 2021/2022 and 2022/2023..... 48

**4.2 KESEHATAN
HEALTH**

- 4.2.1 Banyaknya Desa¹/Kelurahan yang Memiliki Sarana Kesehatan Menurut Jenis Sarana Kesehatan di Kecamatan Pontianak Kota, 2020–2022
Number of Villages¹/Urban Village Health Facilities by Type of Health Facilities in Pontianak Kota Subdistrict, 2020–2022..... 49
- 4.2.2 Banyaknya Warga Penderita Kekurangan Gizi Menurut Kelurahan di Kecamatan Pontianak Kota, 2022¹
Number of People with Malnutrition by Urban Village in Pontianak Kota Subdistrict, 2022¹..... 50

**4.3 PERUMAHAN DAN LINGKUNGAN
HOUSING AND ENVIRONMENT**

- 4.3.1 Banyaknya Desa¹/Kelurahan Menurut Sumber Air Minum Sebagian Besar Keluarga di Kecamatan Pontianak Kota, 2020–2022

	Halaman Page
	<i>Number of Urban Village by Drinking Water Source of Majority Family in Pontianak Kota Subdistrict, 2020–2022</i>
	51
4.3.2	<i>Banyaknya Keluarga Menurut Kelurahan dan Jenis Pengguna Listrik di Kecamatan Pontianak Kota, 2022¹</i> <i>Number of Family by Urban Village and Type of Electricity Consumer in Pontianak Kota Subdistrict, 2022¹</i>
	52
4.3.3	<i>Banyaknya Desa¹/Kelurahan Menurut Sumber Penerangan Jalan Utama Kelurahan di Kecamatan Pontianak Kota, 2020–2022</i> <i>Number of Village¹/Urban Village by Source of Main Street Illumination in Pontianak Kota Subdistrict, 2020–2022</i>
	53
4.3.4	<i>Banyaknya Desa¹/Kelurahan Menurut Penggunaan Fasilitas Tempat Buang Air Besar Sebagian Besar Keluarga di Kecamatan Pontianak Kota, 2020–2022</i> <i>Number of Village¹/Urban Village by Toilet Facility Used by Majority Family in Pontianak Kota Subdistrict, 2020–2022</i>
	54
4.3.5	<i>Banyaknya Kelurahan Menurut Jenis Bahan Bakar untuk Memasak yang Digunakan Sebagian Besar Keluarga di Kecamatan Pontianak Kota, 2022¹</i> <i>Number of Urban Village by Type of Cooking Fuel Used by Majority Family in Pontianak Kota Subdistrict, 2022¹</i>
	55
4.4	AGAMA DAN SOSIAL LAINNYA
	RELIGION AND OTHER SOCIAL AFFAIRS
4.4.1	<i>Jumlah Tempat Peribadatan Menurut Kelurahan di Kecamatan Pontianak Kota, 2022¹</i> <i>Number of Worship Places by Urban Village in Pontianak Kota Subdistrict, 2022¹</i>
	56
4.4.2	<i>Banyaknya Kejadian Bencana Alam Menurut Kelurahan dan Jenis Bencana Alam di Kecamatan Pontianak Kota, 2022¹</i> <i>Number of Natural Disaster Events by Urban Village and Type of Natural Disaster in Pontianak Kota Subdistrict, 2022¹</i>
	57
4.4.3	<i>Banyaknya Korban Jiwa Akibat Bencana Alam Menurut Kelurahan dan Jenis Bencana Alam di Kecamatan Pontianak Kota, 2022¹</i> <i>Number of Fatalities Due to Natural Disasters by Urban Village and Type of Natural Disaster in Pontianak Kota Subdistrict, 2022¹</i>
	60
4.4.4	<i>Keberadaan Fasilitas/Upaya Antisipasi/Mitigasi Bencana Alam Menurut Kelurahan di Kecamatan Pontianak Kota, 2022¹</i>

	<i>Existence of Facilities/Efforts for Anticipation/Mitigation of Natural Disasters by Urban Village in Pontianak Kota Subdistrict, 2022¹</i>	63
4.4.5	Banyaknya Kelurahan yang Memiliki Kelompok Kegiatan Olahraga Menurut Jenis Olahraga dan Ketersediaan Fasilitas/ Lapangan Olahraga di Kecamatan Pontianak Kota, 2022 ¹ <i>Number of Kelurahan Having Sport Activities Groups by Type of Sport and Availability of Sport Facilities/Fields in Pontianak Kota Subdistrict, 2022¹</i>	65
5.	PERTANIAN/AGRICULTURE	
5.1	Luas Panen Tanaman Sayuran dan Buah-buahan Semusim Menurut Jenis Tanaman di Kecamatan Potianak Kota (ha), 2019–2022 <i>Harvested Area of Seasonal Vegetables and Fruits by Kind of Plant in Pontianak Kota Subdistrict (ha), 2019–2022.....</i>	74
5.2	Produksi Tanaman Sayuran dan Buah-buahan Semusim Menurut Jenis Tanaman di Kecamatan Pontianak Kota (kuintal), 2019–2022 <i>Production of Seasonal Vegetables and Fruits by Kind of Plant in Pontianak Kota Subdistrict (quintal), 2019–2022.....</i>	75
5.3	Luas Panen Tanaman Biofarmaka Menurut Jenis Tanaman di Kecamatan Pontianak Kota (m ²), 2019–2022 <i>Harvested Area of Medicinal Plants by Kind of Plant in Pontianak Kota Subdistrict (m²), 2019–2022.....</i>	76
5.4	Produksi Tanaman Biofarmaka Menurut Jenis Tanaman di Kecamatan Pontianak Kota (kg), 2019–2022 <i>Production of Medicinal Plants by Kind of Plant in Pontianak Kota Subdistrict (kg),2019–2022.....</i>	77
5.5	Luas Panen Tanaman Hias Menurut Jenis Tanaman di Kecamatan Pontianak Kota (m ²), 2019–2022 <i>Harvested Area of Ornamental Plants by Kind of Plant in Pontianak Kota Subdistrict (m²), 2019–2022.....</i>	78
5.6	Produksi Tanaman Hias Menurut Jenis Tanaman di Kecamatan Pontianak Kota (tangcai), 2019–2022 <i>Production of Ornamental Plants by Kind of Plant in Pontianak Kota Subdistrict (stalks), 2019–2022.....</i>	79

5.7	Produksi Buah-Buahan dan Sayuran Tahunan Menurut Jenis Tanaman di Kecamatan Pontianak Kota (kuintal), 2019–2022 <i>Production of Annual Fruits and Vegetables by Kind of Plant in Pontianak Kota Subdistrict (quintal), 2019–2022</i>	80
6. PARIWISATA, TRANSPORTASI, DAN KOMUNIKASI/TOURISM, TRANSPORTATION, AND COMMUNICATION		
6.1 PARIWISATA TOURISM		
6.1.1	Jumlah Sarana Akomodasi Menurut Kelurahan dan Jenis Akomodasi di Kecamatan Pontianak Kota, 2022 ¹ <i>Number of Accomodation Facilities by Urban Village and Type of Accomodation in Pontianak Kota Subdistrict, 2022¹</i>	89
6.2 TRANSPORTASI TRANSPORTATION		
6.2.1	Prasarana dan Sarana Transportasi Antar Kelurahan Menurut Kelurahan di Kecamatan Pontianak Kota, 2022 ¹ <i>Inter Urban Village Transportation Infrastructure and Facilities by Urban Village in Pontianak Kota Subdistrict, 2022¹</i>	90
6.3 KOMUNIKASI COMMUNICATION		
6.3.1	Keberadaan Kantor Pos/Pos Pembantu/Rumah Pos, Pos Keliling, dan Perusahaan/Agen Jasa Ekspedisi Swasta Menurut Kelurahan di Kecamatan Pontianak Kota, 2022 ¹ <i>Number of Post Office/Subsidiary of Post Office, Mobile Portal Service, Private Expedition Service Company by Urban Village in Pontianak Kota Subdistrict, 202²</i>	92
6.3.2	Jumlah Menara Telepon seluler dan Operator Layanan Komunikasi Telepon Seluler Menurut Kelurahan di Kecamatan Pontianak Kota, 2022 ¹ <i>Number of Base Transceiver Station (BTS) and Cellular Phone Communication Service Operators by Urban Village in Pontianak Kota Subdistrict, 2022¹</i>	93
6.3.3	Kekuatan Sinyal Telepon Seluler dan Jenis Sinyal Internet Telepon Seluler Menurut Kelurahan di Kecamatan Pontianak Kota, 2021	

The Strenght of Celular Phone Signal by Urban Village in Pontianak Kota Subdistrict, 2021 94

7. PERBANKAN, KOPERASI, DAN PERDAGANGAN/BANKING, COOPERATIVE, AND TRADE

7.1 Banyaknya Sarana Lembaga Keuangan Bank Menurut Kelurahan dan Jenis Bank di Kecamatan Pontianak Kota, 2022¹
Number of Bank by Urban Village and Type of Bank in Pontianak Kota Subdistrict, 2022¹ 103

7.2 Banyaknya Koperasi Aktif Menurut Menurut Kelurahan dan Jenis Koperasi di Kecamatan Pontianak Kota, 2022¹
Number of Cooperative by Urban Village and Type of Cooperative in Pontianak Kota Subdistrict, 2022¹ 104

7.3 Banyaknya Sarana Perdagangan Menurut Kelurahan dan Jenis Sarana Perdagangan di Kecamatan Pontianak Kota, 2022¹
Number of Trade Facilities by Urban Village and Type of Trade Facilities in Pontianak Kota Subdistrict, 2022¹ 106

DAFTAR GAMBAR/LIST OF FIGURES

		Halaman Page
1.1	Luas Daerah menurut Kelurahan (%), 2022 <i>Total Area by Urban Village (%), 2022</i>	5
1.2	Jarak ke Ibukota Kecamatan dan Ibukota Kotamadya Menurut Kelurahan di Kecamatan Pontianak Kota (km), 2022 ¹ <i>Distance to the Subdistrict Capital and Municipal Capital by Urban Village in Pontianak Kota Subdistrict (km), 2022¹</i>	6
2.1	Jumlah Rukun Warga (RW) dan Rukun Tetangga (RT) Menurut Kelurahan di Kecamatan Pontianak Kota, 2022 <i>Number of Hamlet and Neighbourhood Association by Urban Village Pontianak Kota Subdistrict, 2022</i>	18
2.2	Jumlah Pegawai Negeri Sipil Menurut Pemerintah Daerah dan Jenis Kelamin Menurut Kelurahan di Kecamatan Pontianak Kota, 2022 <i>Number of Civil Servants by Regional Government and Sex in Pontianak Kota Subdistrict, 2022</i>	19
3.1	Penduduk Menurut Jenis Kelamin dan Kelurahan di Kecamatan Pontianak Kota, 2022 <i>Population by Gender and Kelurahan in Pontianak Kota Subdistrict, 2022</i>	31
3.2	Piramida Penduduk Kecamatan Pontianak Kota, 2022 <i>Population Pyramid of Pontianak Kota Subdistrict, 2022</i>	32
4.1	Jumlah Tempat Peribadatan Menurut Kelurahan di Kecamatan Pontianak Kota, 2022 ¹ <i>Number of Worship Places by Urban Village in Pontianak Kota Subdistrict, 2022¹</i>	43
4.2	Banyaknya Desa ¹ /Kelurahan yang Memiliki Fasilitas Sekolah Menurut Tingkat Pendidikan di Kecamatan Pontianak Kota, 2020–2022 <i>Number of Villages¹/Urban Village Having Educational Facilities by Educational Level in Pontianak Kota Subdistrict, 2020–2022</i>	44
5.1	Luas Panen Tanaman Hias Menurut Jenis Tanaman di Kecamatan Pontianak Kota (m ²), 2019–2022 <i>Harvested Area of Ornamental Plants by Kind of Plant in Pontianak Kota Subdistrict (m²), 2019–2022</i>	72

5.2	Produksi Tanaman Hias Menurut Jenis Tanaman di Kecamatan Pontianak Kota (tangkai), 2019–2022 <i>Production of Ornamental Plants by Kind of Plant in Pontianak Kota Subdistrict (stalks), 2019–2022</i>	73
6.1	Jumlah Sarana Akomodasi Menurut Kelurahan dan Jenis Akomodasi di Kecamatan Pontianak Kota, 2022 ¹ <i>Number of Accomodation Facilities by Urban Village and Type of Accomodation in Pontianak Kota Subdistrict, 2022¹</i>	87
6.2	Jumlah Menara Telepon seluler dan Operator Layanan Komunikasi Telepon Seluler Menurut Kelurahan di Kecamatan Pontianak Kota, 2022 ¹ <i>Number of Base Transceiver Station (BTS) and Cellular Phone Communication Service Operators by Urban Village in Pontianak Kota Subdistrict, 2022¹</i>	88
7.1	Banyaknya Sarana Lembaga Keuangan Bank Menurut Kelurahan dan Jenis Bank di Kecamatan Pontianak Kota, 2022 ¹ <i>Number of Bank by Urban Village and Type of Bank in Pontianak Kota Subdistrict, 2022¹</i>	101
7.2	Banyaknya Sarana Perdagangan Menurut Kelurahan dan Jenis Sarana Perdagangan di Kecamatan Pontianak Kota, 2022 ¹ <i>Number of Trade Facilities by Urban Village and Type of Trade Facilities in Pontianak Kota Subdistrict, 2022¹</i>	102

PENJELASAN UMUM/EXPLANATORY NOTES

Tanda-tanda, satuan-satuan, dan lain-lainnya yang digunakan dalam publikasi ini adalah sebagai berikut:

Symbols, measurement units, and acronyms which are used in this publication, are as follows:

1. TANDA-TANDA/SYMBOLS

Data tidak tersedia/ <i>Data not available</i>	: ...
Tidak ada atau nol / <i>Null or zero</i>	: -
Data dapat diabaikan/ <i>Data negligible</i>	: 0
Tanda decimal/ <i>Decimal point</i>	: ,
Data tidak dapat ditampilkan/ <i>Not applicable</i>	: NA
Angka estimasi/ <i>Estimated figures</i>	: e
Angka diperbaiki/ <i>Revised figures</i>	: r
Angka sementara/ <i>Preliminary figures</i>	: x
Angka sangat sementara/ <i>Very preliminary figures</i>	: xx
Angka sangat sangat sementara/ <i>Very very preliminary figures</i>	: xxx

2. SATUAN/UNITS

barel/ <i>barrel</i>	: 158,99 liter/ <i>litres</i> = 1/6,2898 m ³
hektar (ha)/ <i>hectare (ha)</i>	: 10 000 m ²
kilometer (km)/ <i>kilometres (km)</i>	: 1 000 meter/ <i>meters (m)</i>
knot/ <i>knot</i>	: 1,8523 km/jam (<i>km/hour</i>)
kuintal/ <i>quintal</i>	: 100 kg
KWh	: 1 000 Watt hour
MWh	: 1 000 KWh
liter (untuk beras)/ <i>litre (for rice)</i>	: 0,80 kg
MMSCF	: 1/35,3 m ³
metrik ton (m.ton)/ <i>metric ton (m. ton)</i>	: 0,98421 long ton = 1 000 kg
ons/ <i>ounce</i>	: 28,31 gram/ <i>grams</i>
ton	: 1 000 kg

Satuan lain: buah, dus, butir, helai/lembar, kaleng, batang, pulsa, ton kilometer (ton-km), jam, menit, persen (%).

Other units: unit, pack, pieces, sheet, tin, pulse, ton-kilometres(ton-km), hour, minute, percent (%).

Perbedaan angka di belakang koma disebabkan oleh pembulatan angka.

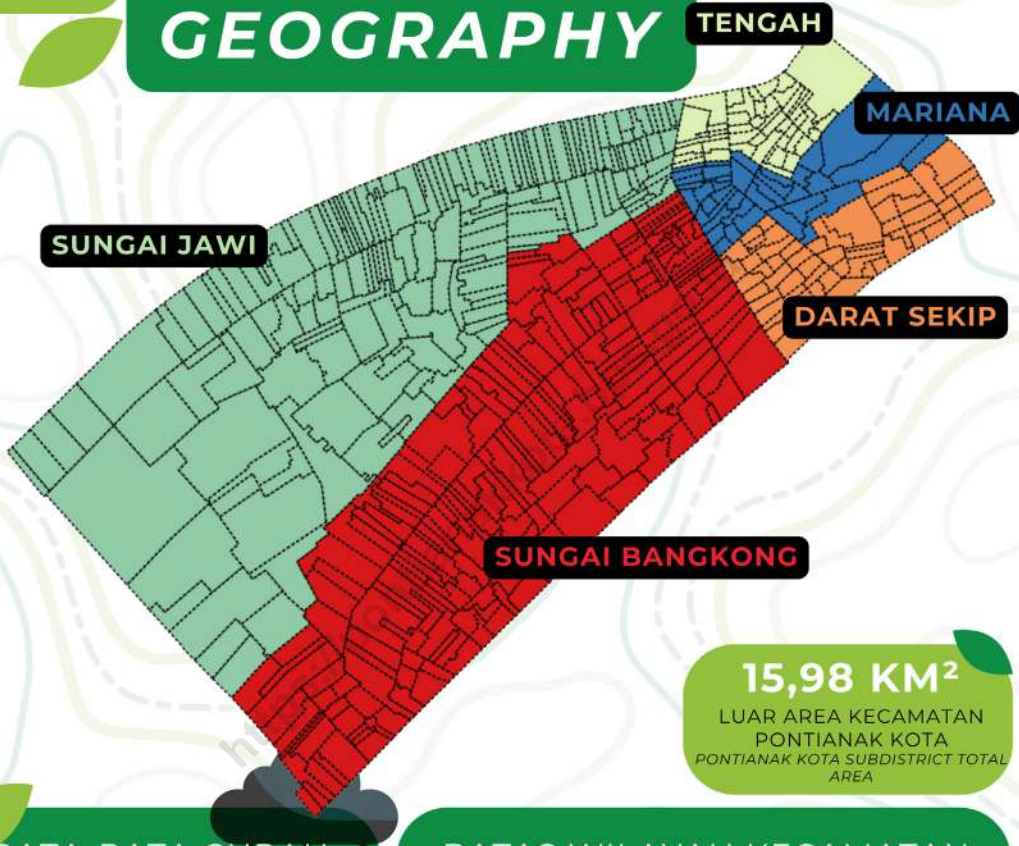
The difference in decimal numbers is caused by rounding.

DAFTAR SINGKATAN/LIST OF ABBREVIATION

SI	: Stasiun Iklim/ <i>Climate Station</i>
SMPK	: Stasiun Meterologi Pertanian Khusus/ <i>Special Agricultural Meteorological Station</i>
t.t	: Tempat tidur/ <i>Bed</i>
BCG	: Bacillus Calmette Guerin
DPT	: Difteri, Pertusis, Tetanus/ <i>Diphtheria, Tetanus, and Pertussis</i>
TT	: Tetanus Toxoid
IOT	: Industri Obat Tradisional/ <i>Traditional Medicine Industry</i>
IKOT	: Industri Kecil Obat Tradisional/ <i>Traditional Medicine Small Industry</i>
Alkes	: Alat kesehatan/ <i>Health Kits</i>
PKRT	: Perbekalan Kesehatan Rumah tangga/ <i>Household Health Logistics</i>
Kompl	: Komplemen/ <i>Complement</i>
IRTP	: Industri Pangan Produksi Rumah Tangga/ <i>Foods Home Industry</i>
PBF	: Pedagang Besar Farmasi/ <i>Pharmacy Whole-seller</i>
GFK	: Gudang Farmasi Kab/Kota/Regency/ <i>Municipality Pharmacy Warehouse</i>
RB	: Rumah Bersalin/ <i>Delivery House</i>
Pustu	: Puskesmas pembantu/ <i>Auxiliary Public Health Center</i>
BP	: Balai Pengobatan/ <i>Polyclinic</i>
TPS	: Tempat Pembuangan Sampah Sementara / <i>landfill</i>
Jamkesmas	: Jaminan kesehatan masyarakat miskin/ <i>Poor public health insurance</i>
PJKMU	: Program Jaminan Kesehatan Masyarakat Umum/ <i>General Public Health Insurance Program</i>
SIUP	: Surat Ijin Usaha Perdagangan/ <i>Trading Permission Letter</i>
TDP	: Tanda Daftar Perusahaan/ <i>Company Registration Identity</i>
API	: Angka Pengenal Importir/ <i>Importer's Identity Number</i>

01

GEOGRAFI GEOGRAPHY



15,98 KM²

LUAR AREA KECAMATAN
PONTIANAK KOTA
PONTIANAK KOTA SUBDISTRICT TOTAL
AREA

RATA-RATA CURAH
HUJAN DI KECAMATAN
PONTIANAK KOTA
AVERAGE PRECIPITATION IN
PONTIANAK KOTA SUBDISTRICT

274 MM

RATA-RATA HARI HUJAN
DI KECAMATAN
PONTIANAK KOTA
AVERAGE RAINY DAYS IN
PONTIANAK KOTA SUBDISTRICT

**18 HARI
DAYS**

BATAS WILAYAH KECAMATAN
PONTIANAK KOTA
PONTIANAK KOTA SUBDISTRICT REGIONAL
BOUNDARY

UTARA : KEC. PONTIANAK BARAT
NORTH : PONTIANAK BARAT SUBDISTRICT

SELATAN : KEC. PONTIANAK SELATAN
SOUTH : PONTIANAK SELATAN SUBDISTRICT

TIMUR : SUNGAI KAPUAS
EAST : KAPUAS RIVER

BARAT : KABUPATEN KUBU RAYA
WEST : KUBU RAYA REGENCY

PENJELASAN TEKNIS

1. **Kecamatan** adalah bagian wilayah dari daerah kabupaten/kota yang dipimpin oleh camat.
2. **Kelurahan** adalah pembagian wilayah administratif di Indonesia di bawah kecamatan. Dalam konteks otonomi daerah di Indonesia, kelurahan merupakan wilayah kerja lurah sebagai Perangkat Daerah Kabupaten atau Kota. Kelurahan dipimpin oleh seorang kepala kelurahan yang disebut lurah selaku perangkat kecamatan dan bertanggung jawab kepada camat. Lurah diangkat oleh bupati/wali kota atas usul sekretaris daerah dari pegawai negeri sipil yang memenuhi persyaratan sesuai dengan ketentuan peraturan perundang-undangan.

TECHNICAL NOTES

1. **Subdistrict** is a territory portion of the regency/municipality area led by the sub-district head.
2. **Urban Village** is the division of administrative areas in Indonesia under subdistricts. In the context of regional autonomy in Indonesia, urban village is the work area of the urban village chief as a Regional Government Apparatus of Regency or Municipality. The urban village is led by a urban village chief called the lurah as the subdistrict apparatus and is responsible to the subdistrict head. Lurah is appointed by the regent/mayor at the suggestion of the regional secretary from a civil servant who meets the requirements in accordance with the provisions of the legislation.

ULASAN

Batas-batas wilayah selengkapnya untuk Kecamatan Pontianak Kota adalah sebagai berikut :

- Utara : Kecamatan Pontianak Barat
- Selatan : Kecamatan Pontianak Kota
- Timur : Sungai Kapuas
- Barat : Kecamatan Sungai Kakap Kabupaten Kubu Raya

Total Luas wilayah Kecamatan Pontianak Kota adalah 15,98 km² dan terbagi atas 5 kelurahan dengan wilayah terluas terdapat pada kelurahan Sungai Jawi dan wilayah terkecil terdapat pada Kelurahan Mariana.

DESCRIPTION

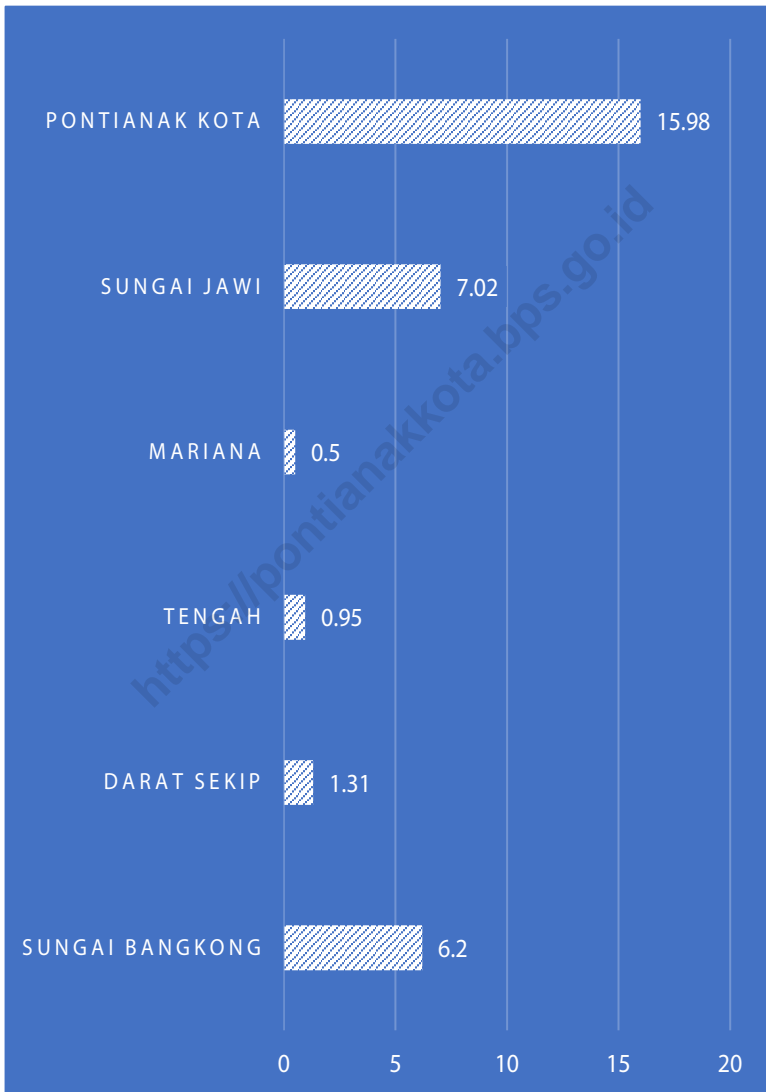
Territorial boundaries of Pontianak Kota Subdistrict are as follow :

- North : Pontianak Barat Subdistrict*
- South : Pontianak Selatan Subdistrict*
- East : Kapuas River*
- Barat : Sungai Kakap Subdistrict of Kubu Raya Regency*

Total land area of Pontianak Kota Subdistrict is 15,98 km² and is divided into 5 urban villages, with the widest being Sungai Jawi Urban Village and the smallest one is Mariana Urban Village.

<https://pontianak.kemendagri.go.id>

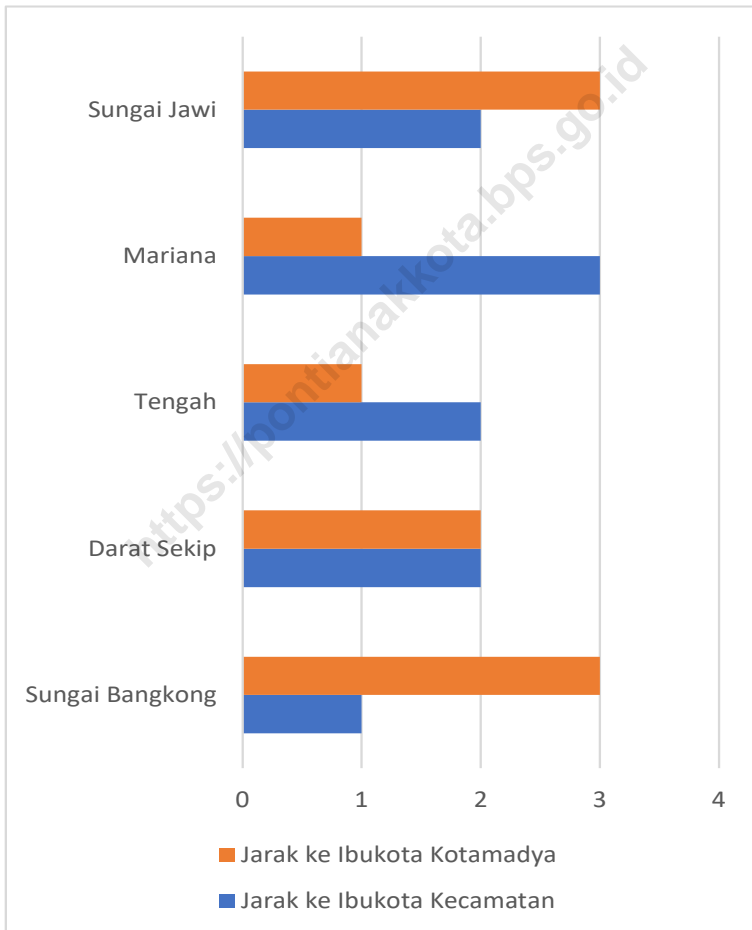
Gambar 1.1 Luas Daerah menurut Kelurahan (%), 2022
Figures *Total Area by Urban Village (%), 2022*



Sumber/Source : Kantor Camat Pontianak Kota/Pontianak Kota Subdistrict Office

Gambar 1.2
Figures

Jarak ke Ibukota Kecamatan dan Ibukota Kotamadya Menurut Kelurahan di Kecamatan Pontianak Kota (km), 2022¹
Distance to the Subdistrict Capital and Municipal Capital by Urban Village in Pontianak Kota Subdistrict (km), 2022¹



Catatan/Note: ¹ Data tahun 2021/Data of 2021

Sumber/Source: BPS, Pendataan Potensi Desa (Podes) 2021/BPS-Statistics Indonesia, Village Potential Data Collecting 2021

1.1 KEADAAN GEOGRAFI GEOGRAPHY CONDITION

Tabel 1.1.1 Luas Daerah Menurut Kelurahan di Kecamatan Pontianak Kota, 2022
Table *Total Area by Urban Village in Pontianak Kota Subdistrict, 2022*

Kelurahan <i>Urban Village</i>	Luas <i>Total Area</i> (km ² /sq.km)	Persentase terhadap Luas <i>Percentage to Subdistrict Area</i>
(1)	(2)	(3)
Sungai Bangkong	6,20	38,80
Darat Sekip	1,31	8,20
Tengah	0,95	5,94
Mariana	0,50	3,13
Sungai Jawi	7,02	6,87
Pontianak Kota	15,98	100,00

Sumber/Source: Kantor Camat Pontianak Kota/Pontianak Kota Subdistrict Office

Tabel
Table 1.1.2

Jarak ke Ibukota Kecamatan dan Ibukota Kotamadya Menurut Kelurahan di Kecamatan Pontianak Kota (km), 2022¹
Distance to the Subdistrict Capital and Municipal Capital by Urban Village in Pontianak Kota Subdistrict (km), 2022¹

Kelurahan Urban Village	Jarak ke Ibukota Kecamatan Distance to Subdistrict Capital	Jarak ke Ibukota Kotamadya Distance to Municipal Capital
(1)	(2)	(3)
Sungai Bangkong	1	3
Darat Sekip	2	2
Tengah	2	1
Mariana	3	1
Sungai Jawi	2	3

Catatan/Note: ¹ Data tahun 2021/Data of 2021

Sumber/Source: BPS, Pendataan Potensi Desa (Podes) 2021/BPS-Statistics Indonesia, Village Potential Data Collecting 2021

Tabel
Table 1.1.3

Batas Wilayah Kecamatan Pontianak Kota Menurut Arah Mata Angin
Regional Boundary of Pontianak Kota Subdistrict According to the Wind Direction

Arah Mata Angin Wind Direction	Batas Border
(1)	(2)
Utara <i>North</i>	Kecamatan Pontianak Barat <i>Pontianak Barat Subdistrict</i>
Selatan <i>South</i>	Kecamatan Pontianak Selatan <i>Pontianak Selatan Subdistrict</i>
Timur <i>East</i>	Sungai Kapuas <i>Kapuas River</i>
Barat <i>West</i>	Kecamatan Sungai Kakap Kabupaten Kubu Raya <i>Sungai Kakap Subdistrict of Kubu Raya Regency</i>

Sumber/Source: BPS Kota Pontianak/BPS-Statistics of Pontianak Municipality

Tabel 1.1.4 Nama - nama Sungai/Parit yang Dapat Dilalui Sampan di Kecamatan Pontianak Kota
Table *Name of Rivers/Ditches that Can Be Passed by Canoes in Pontianak Kota Subdistrict*

Kelurahan <i>Urban Village</i>	Nama Sungai/Parit <i>Name of Rivers/Ditches</i>	Kecamatan/Kelurahan yang Dilalui <i>Subdistrict/Urban Village Passed</i>
(1)	(2)	(3)
Sungai Bangkong	Sungai Bangkong <i>Bangkong River</i>	Kel. Sungai Bangkong <i>Sungai Bangkong Urban Village</i>
		Kel. Tengah <i>Tengah Urban Village</i>
Darat Sekip	-	-
Tengah	Sungai Bangkong <i>Bangkong River</i>	Kel. Sungai Bangkong <i>Sungai Bangkong Urban Village</i>
		Kel. Tengah <i>Tengah Urban Village</i>
Mariana	Sungai Jawi <i>Jawi River</i>	Kel. Sungai Jawi <i>Sungai Jawi Urban Village</i>
		Kel. Mariana <i>Mariana Urban Village</i>
Sungai Jawi	Sungai Jawi <i>Jawi River</i>	Kel. Sungai Jawi <i>Sungai Jawi Urban Village</i>
	Parit Besar <i>Parit Besar Ditch</i>	Kel. Mariana <i>Mariana Urban Village</i>

Sumber/Source: Kantor Camat Pontianak Kota/Pontianak Kota Subdistrict Office

1.2 KEADAAN IKLIM CLIMATE CONDITION

Tabel 1.2.1 Pengamatan Unsur Iklim Menurut Bulan di Stasiun Meteorologi Maritim Kota Pontianak, 2022
Table Observation of Climate Elements by Month at Pontianak Maritime Meteorology Station of Pontianak, 2022

Bulan Month	Jumlah Curah Hujan Number of Precipitation (mm)	Jumlah Hari Hujan (hari) Number of Rainy Days (day)
(1)	(2)	(3)
Januari/January	132	17
Februari/February	160	13
Maret/March	151	14
April/April	383	17
Mei/May	234	18
Juni/June	473	22
Juli/July	181	16
Agustus/August	319	19
September/September	376	20
Oktober/October	350	26
November/November	223	25
Desember/December	304	16

Sumber/Source: Stasiun Meteorologi Maritim Kota Pontianak/ Maritime Meteorology Station of Pontianak

PEMERINTAHAN GOVERNMENT

02



517

JUMLAH RT DI
KECAMATAN
PONTIANAK KOTA
*NUMBER OF NEIGHBOURHOOD
ASSOCIATION IN PONTIANAK
KOTA SUBDISTRICT*

120

JUMLAH RW DI
KECAMATAN
PONTIANAK KOTA
*NUMBER OF HAMLETS IN
PONTIANAK KOTA
SUBDISTRICT*

JUMLAH PEGAWAI NEGERI SIPIL
DI LINGKUNGAN PEMERINTAH
DAERAH KECAMATAN PONTIANAK
KOTA

*NUMBER OF CIVIL SERVANTS IN REGIONAL
GOVERNMENT OF PONTIANAK KOTA
SUBDISTRICT*

23

PEGAWAI LAKI-LAKI
MALE CIVIL SERVANTS

30

PEGAWAI PEREMPUAN
FEMALE CIVIL SERVANTS

Drs. Ahmad Sudyantoro

CAMAT PONTIANAK KOTA
HEAD OF PONTIANAK KOTA SUBDISTRICT

JL. ALIANYANG

ALAMAT KANTOR CAMAT PONTIANAK KOTA
PONTIANAK KOTA SUBDISTRICT OFFICE ADDRESS



PENJELASAN TEKNIS

1. **Kecamatan** adalah bagian wilayah dari daerah kabupaten/ kota yang dipimpin oleh camat.
2. **Kelurahan** adalah pembagian wilayah administratif di Indonesia di bawah kecamatan. Dalam konteks otonomi daerah di Indonesia, kelurahan merupakan wilayah kerja lurah sebagai Perangkat Daerah Kabupaten atau Kota. Kelurahan dipimpin oleh seorang kepala kelurahan yang disebut lurah selaku perangkat kecamatan dan bertanggung jawab kepada camat. Lurah diangkat oleh bupati/wali kota atas usul sekretaris daerah dari pegawai negeri sipil yang memenuhi persyaratan sesuai dengan ketentuan peraturan perundang-undangan.
3. **Rukun Warga (RW)** dan Rukun Tetangga (RT) adalah organisasi masyarakat yang diakui dan dibina oleh pemerintah untuk memelihara dan melestarikan nilai-nilai kehidupan masyarakat Indonesia yang berdasarkan kegotong royongan dan kekeluargaan serta untuk membantu meningkatkan kelancaran pelaksanaan tugas pemerintahan, pembangunan dan kemasyarakatan di desa dan kelurahan.

TECHNICAL NOTES

1. **Subdistrict** is a territory portion of the regency/municipality area led by the subdistrict head.
2. **Urban Village** is the division of administrative areas in Indonesia under subdistricts. In the context of regional autonomy in Indonesia, urban village is the work area of the lurah as a Regency or Municipality Regional Apparatus. The urban village is led by a urban village chief called the lurah as the subdistrict apparatus and is responsible to the subdistrict head. Lurah is appointed by the regent/mayor at the suggestion of the regional secretary from a civil servant who meets the requirements in accordance with the provisions of the legislation.
3. **Hamlet (Rukun Warga/RW)** dan Neighbourhood (Rukun Tetangga/RT) is a community organizations recognized and fostered by the government to maintain and preserve the values of Indonesian people's life based on mutual cooperation and kinship and to help improve the smooth implementation of government, development and community tasks in villages and urban village.

4. **Pegawai Negeri Sipil** adalah seseorang yang bekerja pada instansi pemerintah secara tetap dengan menerima upah/gaji baik berupa uang maupun barang.
5. **Pemerintah Daerah** adalah kepala daerah beserta perangkat daerah otonom yang lain sebagai badan eksekutif daerah yang terdiri dari pemerintah provinsi, pemerintah kabupaten, dan pemerintah kota.
6. **Jenis Kelamin** adalah perbedaan antara perempuan dengan laki-laki secara biologis yang ditandai dengan ciri-ciri fisik tertentu. Jenis kelamin terbagi atas perempuan dan laki-laki.
4. **Civil Servant** is a person who works for a government agency on a regular basis by receiving wages/salaries in the form of money or goods.
5. **Regional Government** is the regional head along with other autonomous region apparatus as the regional executive body consisting of the provincial government, regency/municipality government, and subdistrict government.
6. **Sex** is the difference between women and men is biologically characterized by certain physical characteristics. Sex is divided into female and male.

ULASAN

Kecamatan Pontianak Kota pernah 8 kali berganti kepemimpinan. Sampai dengan tahun 2022, Camat Pontianak Kota adalah Bapak Ahmad Sudiyantoro. Perangkat Kecamatan yang ada di Kecamatan Pontianak Kota terdiri dari Sekretaris Wilayah Kecamatan dengan enam seksi yaitu Seksi Keamanan dan Ketertiban Umum, Pemerintahan, Pemberdayaan Masyarakat, Sub Bagian Kepegawaian, Sub Bagian Keuangan dan Sub Bagian Perencanaan yang kesemuanya ada yang menjabat.

Kecamatan Pontianak Kota memiliki 5 Kantor Lurah dan 1 Kantor Camat. Pegawai pemerintahan yang ada di Kecamatan Pontianak Kota berjumlah 53 yang terdiri dari 22 pegawai laki-laki dan 31 pegawai perempuan. Seperti kecamatan lain di Kota Pontianak, di Kecamatan Pontianak Kota meliki Satuan Lingkungan Setempat (SLS) terdiri dari Rukun Warga (RW) dan Rukun Tetangga (RT) dimana jumlah RW adalah 120 dan RT berjumlah 517.

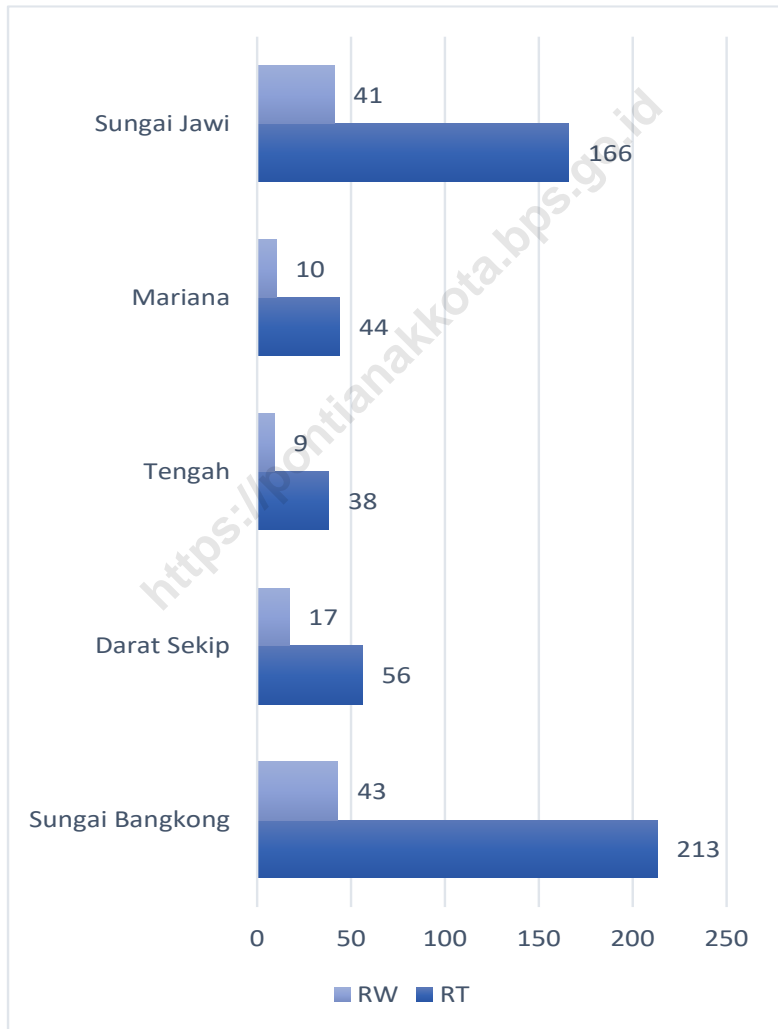
DESCRIPTION

Pontianak Kota Subdistrict has changed its leadership 8 times. Until 2022, the Head of Pontianak City Subdistrict is Mr. Ahmad Sudiyantoro. The subdistrict apparatus in the Pontianak City District consists of the District Secretary with six sections, namely Public Order and Security, Government, Community Empowerment, Personnel Sub-Section, Finance Sub-Section and Planning Sub-Section, all of which are in office.

Pontianak Kota Subdistrict has 5 Lurah Offices and 1 Camat Office. There are 53 government employees in Pontianak Kota Subdistrict consisting of 22 men and 31 women. Like other subdistricts in Pontianak Municipality, the Pontianak Kota subdistrict has a Local Environmental Unit (SLS) consisting of the Hamlet (Rukun Warga/RW) and the Neighborhood Association (Rukun Tetangga/RT) where the number of RW is 120 and RT is 517.

Gambar 2.1
Figures

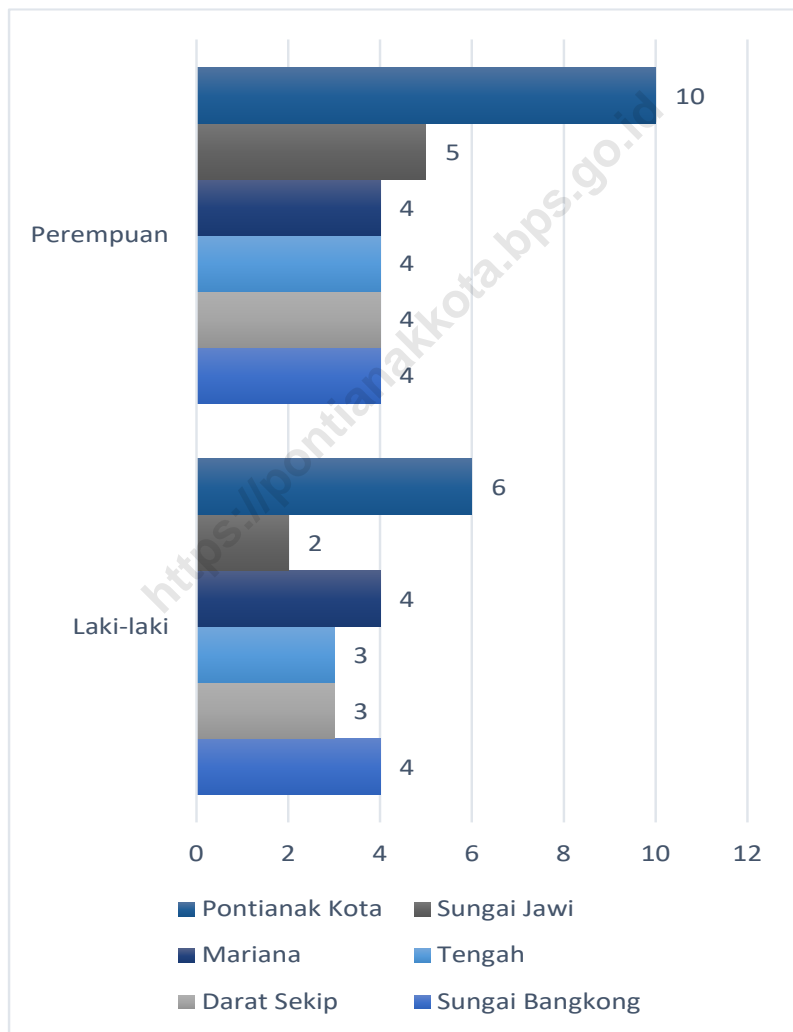
Jumlah Rukun Warga (RW) dan Rukun Tetangga (RT) Menurut Kelurahan di Kecamatan Pontianak Kota, 2022
Number of Hamlet and Neighbourhood Association by Urban Village Pontianak Kota Subdistrict, 2022



Sumber/Source: Bagian Tata Pemerintahan Sekretariat Daerah Kota Pontianak/Governance Section of Pontianak Municipality Regional Secretariat

Gambar 2.2
Figures

Jumlah Pegawai Negeri Sipil Menurut Pemerintah Daerah dan Jenis Kelamin Menurut Kelurahan di Kecamatan Pontianak Kota, 2022
Number of Civil Servants by Regional Government and Sex in Pontianak Kota Subdistrict, 2022



Sumber/Source: Kantor Camat Pontianak Kota/Pontianak Kota Subdistrict Office

2.1 WILAYAH ADMINISTRATIF ADMINISTRATIVE AREA

Tabel 2.1.1 Jumlah Rukun Warga (RW) dan Rukun Tetangga (RT) Menurut Kelurahan di Kecamatan Pontianak Kota, 2022
Table *Number of Hamlet and Neighbourhood Association by Urban Village Pontianak Kota Subdistrict, 2022*

Kelurahan <i>Urban Village</i>	Rukun Warga (RW) <i>Hamlet</i>	Rukun Tetangga (RT) <i>Neighbourhood</i>
(1)	(2)	(3)
Sungai Bangkong	43	213
Darat Sekip	17	56
Tengah	9	38
Mariana	10	44
Sungai Jawi	41	166
Pontianak Kota	120	517

Sumber/Source: Bagian Tata Pemerintahan Sekretariat Daerah Kota Pontianak/*Governance Section of Pontianak Municipality Regional Secretariat*

2.2 SUMBER DAYA MANUSIA HUMAN RESOURCES

Tabel 2.2.1 Jumlah Pegawai Negeri Sipil Menurut Pemerintah Daerah dan Jenis Kelamin Menurut Kelurahan di Kecamatan Pontianak Kota, 2022
Table *Number of Civil Servants by Regional Government and Sex, 2022*

Pemerintah Daerah <i>Regional Government</i>	Laki-Laki <i>Male</i>	Perempuan <i>Female</i>	Jumlah <i>Total</i>
(1)	(2)	(3)	(4)
Pemerintah Daerah Kecamatan Pontianak Kota <i>Pontianak Kota Subdistrict Regional Government</i>	6	10	16
Pemerintah Daerah Kelurahan Sungai Bangkong <i>Sungai Bangkong Urban Village Regional Government</i>	4	4	8
Pemerintah Daerah Kelurahan Darat Sekip <i>Darat Sekip Urban Village Regional Government</i>	3	4	7
Pemerintah Daerah Kelurahan Tengah <i>Tengah Urban Village Regional Government</i>	3	4	7
Pemerintah Daerah Kelurahan Mariana <i>Mariana Urban Village Regional Government</i>	4	4	8
Pemerintah Daerah Kelurahan Sungai Jawi <i>Sungai Jawi Urban Village Regional Government</i>	2	5	7

Sumber/Source: Kantor Camat Pontianak Kota/Pontianak Kota Subdistrict Office

Tabel
Table 2.2.2

**Jumlah Pegawai Negeri Sipil Pemerintah Daerah
Kecamatan Pontianak Kota Menurut Tingkat Pendidikan
dan Jenis Kelamin, 2022**
**Number of Civil Servants of Pontianak Kota Subdistrict
Government by Educational Level and Sex, 2022**

Tingkat Pendidikan <i>Educational Level</i>	Laki-Laki <i>Male</i>	Perempuan <i>Female</i>	Jumlah <i>Total</i>
(1)	(2)	(3)	(4)
Sekolah Dasar (SD) <i>Primary School</i>	-	-	-
SMP/Sederajat <i>Junior High School</i>	1	-	1
SMA/Sederajat <i>Senior High School</i>	6	9	15
Diploma I/Akta I <i>Diploma I/Akta I</i>	-	-	-
Diploma II/Akta II <i>Diploma II/Akta II</i>	-	-	-
Diploma III/Akta III <i>Diploma III/Akta III</i>	-	3	3
Diploma IV/Akta IV <i>Diploma IV/Akta IV</i>	-	-	-
S1/Sarjana <i>Under Graduate/Bachelor</i>	15	14	29
S2/Pasca Sarjana <i>Graduate</i>	1	4	5
S3/Doktor/Ph.D <i>Post Graduate/Doctorate</i>	-	-	-
Jumlah/Total	23	30	53

Sumber/Source: Badan Kepegawaian dan Pengembangan Sumber Daya Manusia Kota Pontianak/ *Pontianak Municipality Personnel and Human Resources Development Government Agency*

Tabel 2.2.3
Table

**Nama - nama Camat yang Pernah/Masih Menjabat di
Kecamatan Pontianak Kota, 2022**
**Name of Camat/Subdistrict Chief Who Have / Still Served in
Pontianak Kota Subdistrict, 2022**

No.	Nama Name	Periode Period
(1)	(2)	(3)
1.	Drs. H. Zufri, M. Si.	2003 - 2009
2.	Drs. Ahmad Priyono, MM.	2009 - 2010
3.	Drs.H.Fuji Hartadi	2010 - 2012
4.	Junaidi, S.IP, MSi	2012 - 2013
5.	Juhardi, S.Sos	2013 - 2014
6.	Saroni, SE	2014 - 2020
7.	Sefpri Kurniadi, S.STP	2020 - 2021
8.	Drs. Ahmad Sudiyantoro	2021 - sekarang

Sumber/Source: Kantor Camat Pontianak Kota/Pontianak Kota Subdistrict Office

Tabel
Table 2.2.4

Nama - nama Pejabat Struktural dan Pegawai Instansi Vertikal di Kecamatan Pontianak Kota, 2022
Name of Structural Officers and Vertical Agency Employees in Pontianak Kota Subdistrict, 2022

No.	Nama Name	Jabatan Position
(1)	(2)	(3)
1.	Drs.Ahmad Sudiyantoro	Camat Pontianak Kota
2.	S.Welly,SH,M.Si	Sekretaris
3.	Didik Hariyanto,ST	Kasi Tratib
4.	Mety Lasmita,SH	Kasi Pemerintahan
5.	Zahrul Basim,S.STP,M.Si	Kasi Pemberdayaan Masyarakat
6.	-	Pengelola Kessos
7.	Aslinda	Kasi Umum dan Aparatur
8.	Dewi Rahil Afriyuni,SE	Kasubbag Perencanaan dan Keuangan
Instansi Vertikal		
1.	Ir.Emmy Suraya	Pengawas PLKB
2.	Junaidi M.Si	Kepala KUA
3.	Drg.Popong Solehat	Ka. UPTD
4.	Sulastri,SH,M.M	Kapolsek
5.	Mayor Inf Purna	Koramil

Sumber/Source: Kantor Camat Pontianak Kota/Pontianak Kota Subdistrict Office

Tabel
Table 2.2.5

Alamat Kantor Lurah dan Kantor Camat di Kecamatan Pontianak Kota, 2021
Address of the Lurah and Camat Offices in Pontianak Kota Subdistrict, 2021

No.	Nama Name	Alamat Address
(1)	(2)	(3)
1.	Kantor Camat Pontianak Kota <i>Pontianak Kota Subdistrict Office</i>	Jl Alianyang
2.	Kantor Lurah Sungai Bangkong <i>Sungai Bangkong Urban Village Office</i>	Jl. Alianyang
3.	Kantor Lurah Darat Sekip <i>Darat Sekip Urban Village Office</i>	Jl. K.H. Ahmad Dahlan
4.	Kantor Lurah Tengah <i>Tengah Urban Village Office</i>	Jl. Cendrawasih
5.	Kantor Lurah Mariana <i>Mariana Urban Village Office</i>	Jl. Rajawali
6.	Kantor Lurah Sungai Jawi <i>Sungai Jawi Urban Village Office</i>	Jl. H.M. Suwignyo

Sumber/Source: Kantor Camat Pontianak Kota/Pontianak Kota Subdistrict Office

03

PENDUDUK POPULATION

PERSENTASE PENDUDUK MENURUT JENIS KELAMIN DAN KELURAHAN DI
KECAMATAN PONTIANAK KOTA
*POPULATION PERCENTAGE BY SEX AND URBAN VILLAGE IN PONTIANAK
KOTA SUBDISTRICT*

KELURAHAN SUNGAI BANGKONG

51%

49%

KELURAHAN DARAT SEKIP

51%

49%

KELURAHAN TENGAH

50%

50%

KELURAHAN MARIANA

51%

49%

KELURAHAN SUNGAI JAWI

50%

50%

INDIKATOR KEPENDUDUKAN DI KECAMATAN PONTIANAK KOTA

POPULATION INDICATOR IN PONTIANAK KOTA SUBDISTRICT



KEPADATAN PENDUDUK
POPULATION DENSITY

7.960 JIWA/KM²

KELOMPOK UMUR DOMINAN
DOMINANT AGE GROUP

10-14



RASIO JENIS KELAMIN
SEX RATIO

97,99



PENJELASAN TEKNIS

1. **Penduduk Indonesia** adalah semua orang yang berdomisili di wilayah teritorial Indonesia, mencakup Warga Negara Indonesia (WNI) dan Warga Negara Asing (WNA) yang telah menetap selama satu tahun atau lebih atau berencana menetap di wilayah Indonesia selama minimal satu tahun. Pada sensus sebelumnya, referensi waktu dalam konsep kependudukan adalah enam bulan. Perubahan ini didasari oleh UU No. 24 Tahun 2013 tentang Perubahan atas UU No. 23 Tahun 2006 tentang Administrasi Kependudukan pada Pasal 15.
2. **Kepadatan penduduk** adalah ukuran persebaran penduduk yang menunjukkan jumlah penduduk untuk setiap kilometer persegi luas wilayah
3. **Rasio jenis kelamin** adalah perbandingan antara jumlah penduduk laki-laki dan jumlah penduduk perempuan pada suatu daerah dan waktu tertentu, yang biasanya dinyatakan dalam banyaknya penduduk lakilaki per 100 perempuan.

TECHNICAL NOTES

1. **Indonesian population** are all people who live in Indonesia's territory, including Indonesian citizens and foreign citizens who have lived for one year or more or plan to stay in Indonesia territory for at least one year. In the previous census, the time reference in the population concept was six months. The change is based on UU No.24 of 2013 about Amendments to UU no. 23 of 2006 concerning Population Administration in Article 15.
2. **Population density** is a measure of the distribution of the population which shows the total population for each square kilometer of area.
3. **Sex ratio** is the ratio between total male population and female population in a certain area and at a certain time, which is usually stated in the number of male residents per 100 females.

ULASAN

Pada tahun 2022 jumlah penduduk di Kecamatan Pontianak Kota sebanyak 127.193 jiwa, terdiri dari 62.950 laki-laki dan 64.243 perempuan, dengan perbandingan antara penduduk laki-laki dan perempuan (sex Ratio) sebesar 97,99 persen. Kelurahan dengan jumlah penduduk terbanyak adalah Kelurahan Sungai Bangkong dengan kepadatan penduduk sebesar 8.528 orang per km².

Sedangkan Kelurahan dengan jumlah penduduk paling sedikit adalah Kelurahan Tengah dengan kepadatan penduduk sebesar 7.772 orang per km².

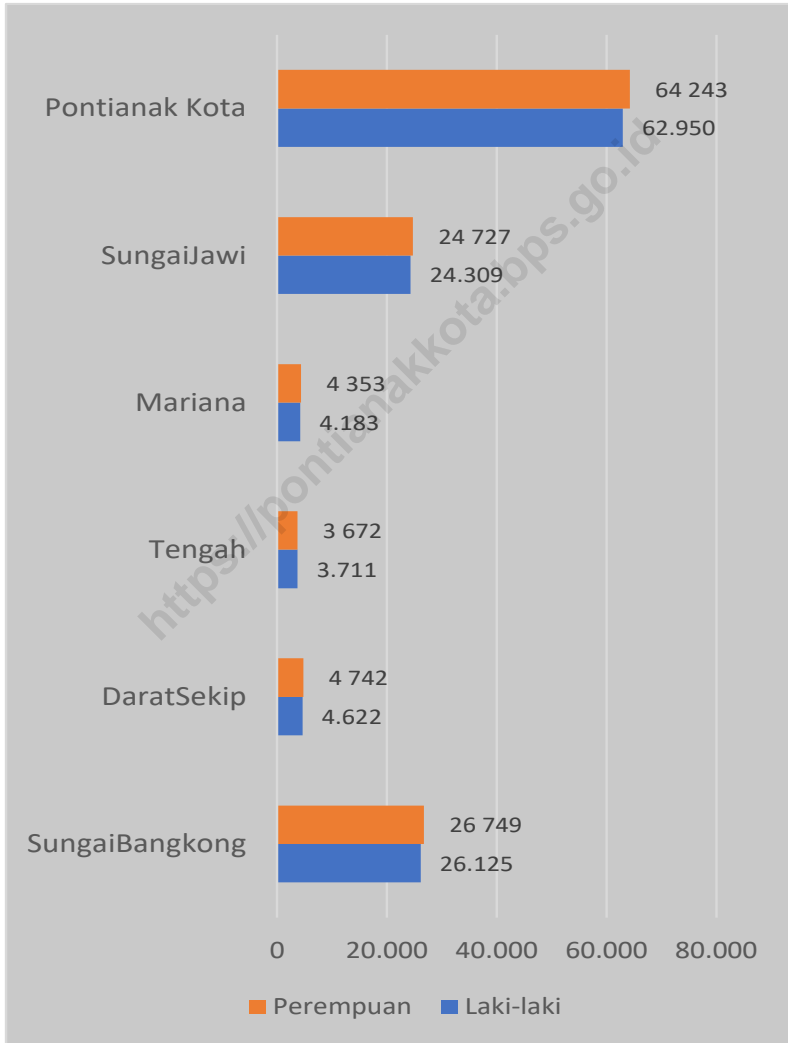
DESCRIPTION

In 2022 the population in Pontianak Kota Subdistrict will be 127,193 people, consisting of 62,950 men and 64,243 women, with a ratio between male and female population (sex ratio) of 97.99 percent. The subdistrict with the largest population is Sungai Bangkong Urban Village with a population density of 8,528 people per km².

Meanwhile, the subdistrict with the smallest population is Tengah Urban Village with a population density of 7,772 people per km².

Gambar 3.1
Figures

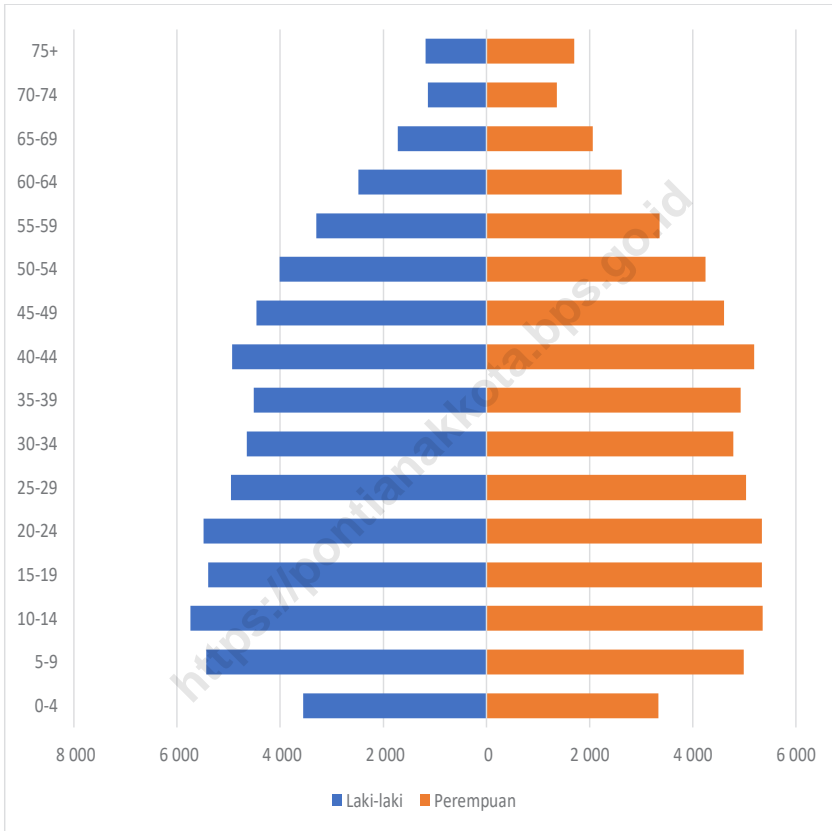
Penduduk Menurut Jenis Kelamin dan Kelurahan di Kecamatan Pontianak Kota, 2022
Population by Gender and Kelurahan in Pontianak Kota Subdistrict, 2022



Sumber/Source: Dinas Kependudukan dan Pencacatan Sipil Kota Pontianak/Regional Population and Civil Registry Office of Pontianak Municipality

Gambar 3.2
Figures

Piramida Penduduk Kecamatan Pontianak Kota, 2022
Population Pyramid of Pontianak Kota Subdistrict, 2022



Sumber/Source : Dinas Kependudukan dan Pencacatan Sipil Kota Pontianak/Regional Population and Civil Registry Office of Pontianak Municipality

Tabel 3.1
Table

Penduduk, Distribusi Persentase Penduduk, Kepadatan Penduduk, Rasio Jenis Kelamin Penduduk Menurut Kelurahan di Kecamatan Pontianak Kota, 2022
Population, Percentage Distribution of Population, Population Density, and Population Sex Ratio by Urban Village in Pontianak Kota Subdistrict, 2022

Kelurahan <i>Urban Village</i>	Penduduk/ <i>Population</i>		
	Laki-Laki/ <i>Male</i>	Perempuan/ <i>Female</i>	Jumlah/ <i>Total</i>
(1)	(2)	(3)	(4)
Sungai Bangkong	26 125	26 749	52 874
Darat Sekip	4 622	4 742	9 364
Tengah	3 711	3 672	7 383
Mariana	4 183	4 353	8 536
Sungai Jawi	24 309	24 727	49 036
Pontianak Kota	62 950	64 423	127 193

Sumber/*Source* : Dinas Kependudukan dan Pencacatan Sipil Kota Pontianak/*Regional Population and Civil Registry Office of Pontianak Municipality*

Lanjutan Tabel/*Continued Table 3.1*

Kelurahan Urban Village	Persentase Penduduk Percentage of Total Population	Kepadatan Penduduk (per km²) Population Density per sq.km	Rasio Jenis Kelamin Penduduk Population Sex Ratio
(1)	(5)	(6)	(7)
Sungai Bangkong	41,57	8 528	97,67
Darat Sekip	7,36	7 148	97,47
Tengah	5,80	7 772	101,06
Mariana	6,71	17 072	96,09
Sungai Jawi	38,55	6 985	98,31
Pontianak Kota	100	7 960	97,99

Sumber/*Source*: Dinas Kependudukan dan Pencacatan Sipil Kota Pontianak/*Regional Population and Civil Registry Office of Pontianak Municipality*

Tabel 3.2
Table

Jumlah Penduduk Menurut Kelompok Umur dan Jenis Kelamin di Kecamatan Pontianak Kota, 2022
Population by Age Groups and Sex in Pontianak Kota Subdistrict, 2022

Kelompok Umur <i>Age Groups</i>	Jenis Kelamin <i>Sex</i>		Jumlah <i>Total</i>
	Laki-Laki <i>Male</i>	Perempuan <i>Female</i>	
(1)	(2)	(3)	(4)
0 - 4	3 553	3 332	6 885
5 - 9	5 432	4 990	10 422
10 - 14	5 738	5 357	11 095
15 - 19	5 399	5 337	10 736
20 - 24	5 485	5 337	10 822
25 - 29	4 955	5 032	9 987
30 - 34	4 651	4 786	9 437
35 - 39	4 509	4 927	9 436
40 - 44	4 930	5 189	10 119
45 - 49	4 459	4 608	9 067
50 - 54	4 014	4 244	8 258
55 - 59	3 298	3 355	6 653
60 - 64	2 484	2 623	5 107
65 - 69	1 722	2 060	3 782
70 - 74	1 137	1 363	2 500
75 +	1 184	1 703	2 887
Pontianak Kota	62 950	64 243	127 193

Sumber/Source: Dinas Kependudukan dan Pencacatan Sipil Kota Pontianak/Regional Population and Civil Registry Office of Pontianak Municipality

SOSIAL DAN KESEJAHTERAAN RAKYAT

SOCIAL AND WELFARE

04

INDIKATOR PENDIDIKAN DI
KECAMATAN PONTIANAK KOTA
EDUCATION INDICATOR IN PONTIANAK KOTA
SUBDISTRICT



SEKOLAH DASAR
ELEMENTARY SCHOOL

64 SEKOLAH
SCHOOLS

GURU
TEACHERS 1.448

26.029 MURID
STUDENTS

SEKOLAH MENENGAH PERTAMA
JUNIOR HIGH SCHOOL

34 SEKOLAH
SCHOOLS

GURU
TEACHERS 749

10.522 MURID
STUDENTS



SEKOLAH MENENGAH ATAS
SENIOR HIGH SCHOOL

26 SEKOLAH
SCHOOLS

GURU
TEACHERS 483

7.921 MURID
STUDENTS

JUMLAH SARANA KESEHATAN DI KECAMATAN PONTIANAK KOTA
NUMBER OF HEALTH FACILITIES IN PONTIANAK KOTA SUBDISTRICT



3

RUMAH SAKIT UMUM
GENERAL HOSPITAL

4

PUSKESMAS
PUBLIC HEALTH CENTER



PENJELASAN TEKNIS**TECHNICAL NOTES**

1. Jenjang Pendidikan Formal terdiri atas pendidikan dasar, pendidikan menengah, dan pendidikan tinggi. Jenis pendidikan yang diajarkan mencakup pendidikan umum, kejuruan, akademik, profesi, vokasi, keagamaan, dan khusus.

a. Pendidikan Dasar terdiri dari Sekolah Dasar (SD) dan Madrasah Ibtidaiyah (MI) dilanjutkan Sekolah Menengah Pertama (SMP) dan Madrasah Tsanawiyah (MTs), atau bentuk lain yang sederajat.

b. Pendidikan Menengah berbentuk Sekolah Menengah Atas (SMA), Madrasah Aliyah (MA), Sekolah Menengah Kejuruan (SMK), dan Madrasah Aliyah Kejuruan (MAK), atau bentuk lain yang sederajat.

c. Pendidikan Tinggi merupakan jenjang pendidikan setelah pendidikan menengah yang mencakup program pendidikan diploma, sarjana, magister, spesialis, dan doktor yang diselenggarakan oleh perguruan tinggi. Perguruan tinggi dapat berbentuk akademi, politeknik, sekolah tinggi, institut, atau universitas.

1. The Formal Education Level consists of primary education, secondary education, and high education. The kind of education that taught consists of general education, vocational, academic, professional, religious, and specific education.

a. Primary Education consists of Elementary Schools (SD) and Madrasah Ibtidaiyah (MI) followed by Junior High Schools (SMP) and Madrasah Tsanawiyah (MTs), or other forms of equivalent.

b. Secondary education takes the form of Senior High School (SMA), Madrasah Aliyah (MA), Vocational High School (SMK), and Vocational Aliyah Madrasah (MAK), or other equivalent forms.

c. Higher Education is a level of education after secondary education that includes diploma, undergraduate, master's, specialist, and doctoral education programs organized by tertiary institutions. Colleges can be in the form of academies, polytechnics, high schools, institutes, or universities.

2. **Tidak/belum pernah sekolah** adalah mereka yang tidak pernah atau belum pernah terdaftar dan tidak pernah atau belum pernah aktif mengikuti pendidikan di suatu jenjang pendidikan formal. Termasuk juga yang tamat/belum tamat taman kanak-kanak tetapi tidak melanjutkan ke sekolah dasar.
3. **Masih bersekolah** adalah mereka yang terdaftar dan aktif mengikuti pendidikan formal dan nonformal (Paket A, B, atau C), baik pendidikan dasar, menengah maupun pendidikan tinggi. Bagi Mahasiswa yang sedang cuti dianggap masih bersekolah.
4. **Tidak bersekolah lagi** adalah mereka yang pernah terdaftar dan aktif mengikuti pendidikan di suatu jenjang pendidikan formal dan nonformal (Paket A, B, atau C), tetapi pada saat pencacahan tidak lagi terdaftar dan tidak aktif mengikuti Pendidikan.
5. **Tamat sekolah** adalah menyelesaikan pelajaran yang ditandai dengan lulus ujian akhir pada kelas atau tingkat terakhir suatu jenjang pendidikan di sekolah negeri maupun swasta dengan mendapatkan tanda tamat belajar/ijazah. Seseorang yang belum mengikuti pelajaran pada kelas tertinggi tetapi telah mengikuti ujian akhir dan lulus dianggap tamat sekolah.
2. **Not/never attending school** is someone who has never attended or never been registered in a formal education, such as primary, secondary, and tertiary education. Those who just completed kindergarten are considered as never attended school.
3. **Attending school** is someone who is currently attending primary, secondary, or tertiary education, including package A, package B, or package C. College student who postpones his/her study is considered as attending school.
4. **Not attending school anymore** is someone who had enrolled and participated in formal and nonformal education in the past including package A, package B, or package C, but currently does not attend school.
5. **Completed particular level of education** is someone who has completed particular level of education in private or public school and accepting graduation certificate. Someone who has never attended the highest grade but passed the final exam is considered as completed particular level of education.

6. **Rumah Sakit** adalah tempat pemeriksaan dan perawatan kesehatan, biasanya berada di bawah pengawasan dokter/tenaga medis, yang melayanipenderita yang sakit untuk berobat rawat jalan atau rawat inap.
6. **Hospital** is a place for health check, usually controlled/ supervised by doctors/medical personnel to serve the ill patients to get outpatient or inpatient treatment services.
7. **Poliklinik** adalah sarana kesehatan yang dipakai untuk pelayanan berobat jalan, biasanya berada di bawah pengawasan dokter/tenaga medis.
7. **Polyclinic** is a health facility in which to get outpatient services, usually under the control of doctor/ medical personnel.
8. **Puskesmas (Pusat Kesehatan Masyarakat)** adalah unit pelaksana teknis dinas kesehatan kabupaten/kota yang mempunyai fungsi utama sebagai penyelenggara pelayanan kesehatan tingkat pertama.
8. **Public Health Center** is technical implementation unitof regency health department that have the primaryfunction as a first-level health care providers.
9. **Kasus kumulatif AIDS** adalah kumulatif kasus AIDS sampai dengan referensi waktu tertentu.
9. **Cummulative AIDS case** is cummulative AIDS caseswith reference to a particular time.
10. **Penduduk miskin** adalah penduduk yang memiliki rata-rata pengeluaran per kapita per bulan di bawah Garis Kemiskinan.
10. **The poor population** is population whose ex penditure per capita per month is below the poverty line is considered to be poor.

ULASAN

Pendidikan memegang peranan yang sangat penting dalam pembangunan, sehingga pendidikan menjadi suatu hal yang perlu diperhatikan secara serius baik oleh pemerintah maupun masyarakat. Beberapa indikator dalam subbab ini dapat digunakan untuk mengetahui gambaran umum mengenai keadaan pendidikan di Kecamatan Pontianak Kota. Di Kecamatan Pontianak Kota memiliki fasilitas pendidikan mulai dari Sekolah Dasar hingga Akademi / Perguruan Tinggi. Jumlah fasilitas sekolah menurut pendidikan dapat dilihat pada Tabel 4.1.1

Sarana kesehatan yang ada di Kecamatan Pontianak Kota menurut jenis nya terdiri dari Rumah Sakit, Rumah Sakit Bersalin, Poliklinik, Puskesmas Tanpa Rawat Inap dan beberapa Apotek. Jumlah jenis sarana kesehatan di Kecamatan Pontianak Kota dapat dilihat pada Tabel 4.2.1

Jenis pengguna listrik di Kecamatan Pontianak Kota adalah bersumber dari PLN dengan jumlah 42.004 keluarga pada tahun 2022. Lebih rinci dapat dilihat pada Tabel 4.3.2

DESCRIPTION

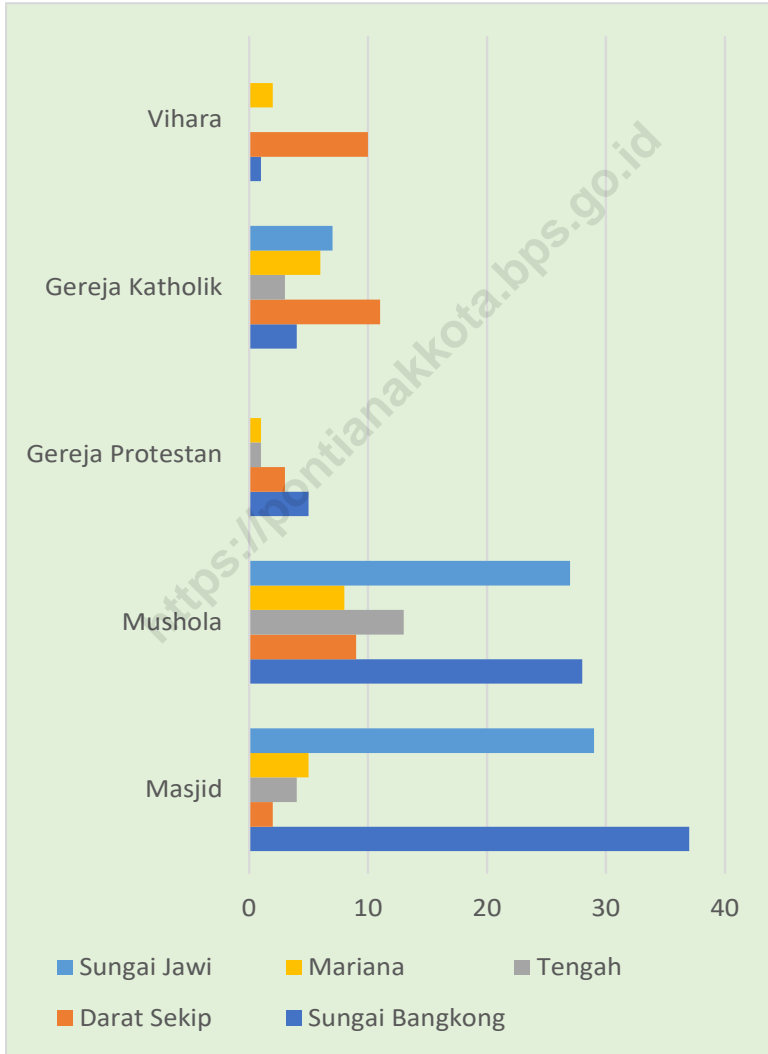
Education plays a very important role in development, so education is something that needs to be taken seriously by both the government and society. Several indicators in this subchapter can be used to find out a general picture of the state of education in Pontianak City District. In Pontianak City District there are educational facilities ranging from elementary schools to academies/universities. The number of school facilities by education can be seen in Table 4.1.1

According to type, the health facilities in Pontianak Kota District consist of Hospitals, Maternity Hospitals, Polyclinics, Non-Inpatient Health Centers and several pharmacies. The number of types of health facilities in Southeast Pontianak District can be seen in Table 4.2.1

The type of electricity users in Pontianak Kota District is from PLN with a total of 42,004 families in 2022. More details can be seen in Table 4.3.2

Gambar 4.1
Figures

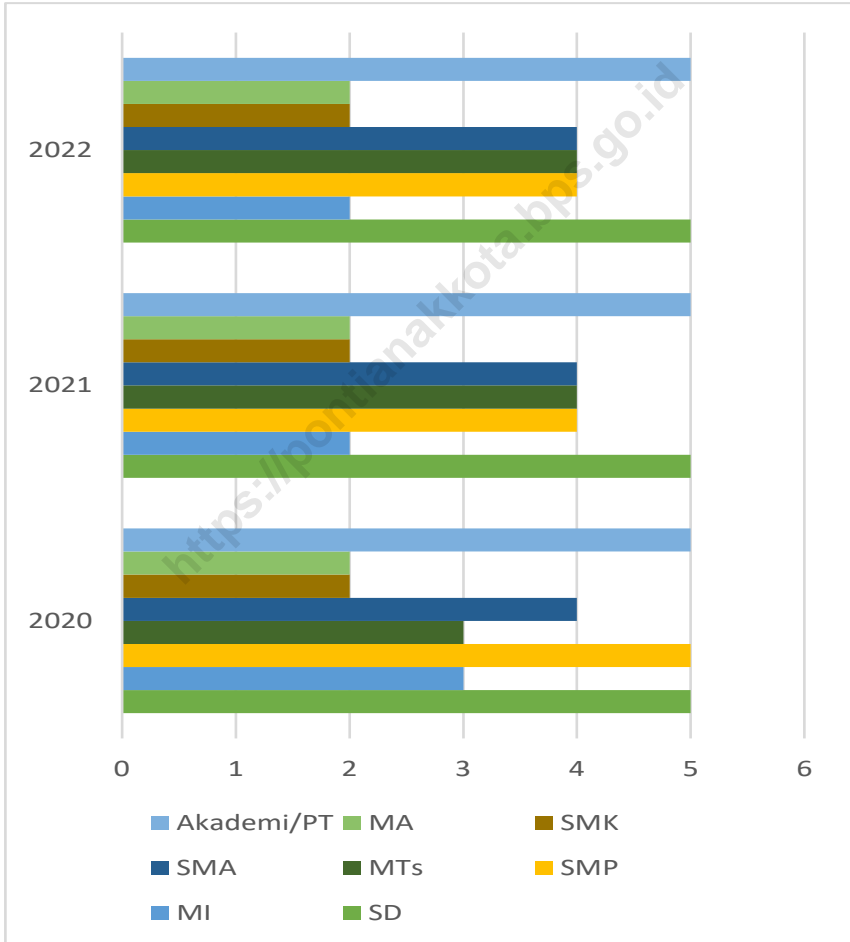
Jumlah Tempat Peribadatan Menurut Kelurahan di Kecamatan Pontianak Kota, 2022¹
Number of Worship Places by Urban Village in Pontianak Kota Subdistrict, 2022¹



Sumber/Source: Kementerian Agama/Ministry of Religious Affair of Pontianak Municipality

Gambar 4.2
Figures

Banyaknya Desa¹/Kelurahan yang Memiliki Fasilitas Sekolah Menurut Tingkat Pendidikan di Kecamatan Pontianak Kota, 2020–2022
Number of Villages¹/Urban Village Having Educational Facilities by Educational Level in Pontianak Kota Subdistrict, 2020–2022



Catatan/Note: ¹ Desa pada tabel ini termasuk Unit Permukiman Transmigrasi (UPT) yang masih dibina oleh kementerian terkait/
Villages in this table include Transmigration Settlement Unit which is still fostered by the relevant ministries.

² Data tahun 2021/Data of 2021

Sumber/Source: ³ Badan Pusat Statistik, Pendataan Potensi Desa (Podes)/BPS-Statistics Indonesia, Village Potential Data Collecting

4.1 PENDIDIKAN EDUCATION

Tabel 4.1.1 Banyaknya Desa¹/Kelurahan yang Memiliki Fasilitas Sekolah Menurut Tingkat Pendidikan di Kecamatan Pontianak Kota, 2020–2022
Number of Villages¹/Urban Village Having Educational Facilities by Educational Level in Pontianak Kota Subdistrict, 2020–2022

Tingkat Pendidikan Educational Level	2020 ²	2021 ²	2022 ³
(1)	(2)	(3)	(4)
Sekolah Dasar (SD) <i>Primary School</i>	5	5	5
Madrasah Ibtidaiyah (MI) <i>Madrasah Ibtidaiyah</i>	3	2	2
Sekolah Menengah Pertama (SMP) <i>Junior High School</i>	5	4	4
Madrasah Tsanawiyah (MTs) <i>Madrasah Tsanawiyah (MTs)</i>	3	4	4
Sekolah Menengah Atas (SMA) <i>Senior High School</i>	4	4	4
Sekolah Menengah Kejuruan (SMK) <i>Vocational High School</i>	2	2	2
Madrasah Aliyah (MA) <i>Madrasah Aliyah</i>	2	2	2
Akademi/Perguruan Tinggi <i>Academy/University</i>	5	5	5

Catatan/Note: ¹ Desa pada tabel ini termasuk Unit Permukiman Transmigrasi (UPT) yang masih dibina oleh kementerian terkait/
Villages in this table include Transmigration Settlement Unit which is still fostered by the relevant ministries.

² Data tahun 2021/*Data of 2021*

Sumber/Source: ³ Badan Pusat Statistik, Pendataan Potensi Desa (Podes)/BPS-Statistics Indonesia, *Village Potential Data Collecting*

Tabel 4.1.2 Jumlah Sekolah Menurut Tingkat Pendidikan di Kecamatan Pontianak Kota, 2021/2022 dan 2022/2023
Table Number of Schools by Educational Level in Pontianak Kota Subdistrict, 2021/2022 and 2022/2023

Tingkat Pendidikan Educational Level	Negeri/Public		Swasta/Private		Jumlah/Total	
	2021/2022	2022/2023	2021/2022	2022/2023	2021/2022	2022/2023
(1)	(2)	(3)	(4)	(5)	(6)	(7)
Taman Kanak-Kanak (TK) ¹ /Kindergarten ¹	-	-	27	29	27	29
Raudatul Athfal (RA) ² Raudatul Athfal (RA) ²	3	-	3	4	3	4
Sekolah Dasar (SD) ¹ Elementary Schools ¹	18	18	11	17	29	35
Madrasah Ibtidaiyah (MI) ² /Madrasah Ibtidaiyah (MI) ²	-	1	-	3	-	4
Sekolah Menengah Pertama (SMP) ¹ / Junior High Schools ¹	4	4	12	14	16	18
Madrasah Tsanawiyah (MTs) ² /Madrasah Tsanawiyah (MTs) ²	-	2	-	4	-	6
Sekolah Menengah Atas (SMA) ¹ / Senior High Schools ¹	2	2	11	11	13	13
Sekolah Menengah Kejuruan (SMK) ¹ / Vocational High Schools ¹	1	1	3	3	4	4
Madrasah Aliyah (MA) ² Madrasah Aliyah (MA) ²	-	-	-	6	-	6

Catatan/Note: ³ Seluruh Raudatul Athfal (RA) berstatus swasta/All Raudatul Athfal (RA) are private

Sumber/Source: ¹ Kementerian Pendidikan, Kebudayaan, Riset, dan Teknologi, Sistem Data Pokok Pendidikan, data semester ganjil laporan sampai dengan 30 November 2022/Ministry of Education, Culture, Research, and Technology, Basic Education Data System, odd semester report data up to 30 November 2022

² Kementerian Agama, EMIS, data semester ganjil laporan sampai dengan 9 Februari 2023/Ministry of Religious Affairs, EMIS, odd semester report data up to 9 February 2023

Tabel 4.1.3
Table

Jumlah Guru Menurut Tingkat Pendidikan di Kecamatan Pontianak Kota, 2021/2022 dan 2022/2023
Number of Teachers by Educational Level in Pontianak Kota Subdistrict, 2021/2022 and 2022/2023

Tingkat Pendidikan Educational Level	Negeri/Public		Swasta/Private		Jumlah/Total	
	2021/2022	2022/2023	2021/2022	2022/2023	2021/2022	2022/2023
(1)	(2)	(3)	(4)	(5)	(6)	(7)
Taman Kanak-Kanak (TK) ¹ /Kindergarten ¹	-	-	167	150	167	150
Raudatul Athfal (RA) ² Raudatul Athfal (RA) ²	-	-	-	3	-	3
Sekolah Dasar (SD) ^{1,3} Elementary Schools ^{1,3}	334	396	294	424	628	820
Madrasah Ibtidaiyah (MI) ² /Madrasah Ibtidaiyah (MI) ²	-	-	-	54	-	54
Sekolah Menengah Pertama (SMP) ^{1,3} / Junior High Schools ^{1,3}	151	163	197	238	348	401
Madrasah Tsanawiyah (MTs) ² /Madrasah Tsanawiyah (MTs) ²	-	119	-	73	-	192
Sekolah Menengah Atas (SMA) ^{1,3} / Senior High Schools ^{1,3}	88	99	147	149	235	248
Sekolah Menengah Kejuruan (SMK) ^{1,3} Vocational High Schools ^{1,3}	64	69	44	40	108	109
Madrasah Aliyah (MA) ² Madrasah Aliyah (MA) ²	-	-	-	95	-	95

Catatan/Note: ³ Jumlah guru termasuk kepala sekolah dan guru/The total of teachers including headmaster and teacher.

Sumber/Source: ¹ Kementerian Pendidikan, Kebudayaan, Riset, dan Teknologi, Sistem Data Pokok Pendidikan, data semester ganjil laporan sampai dengan 30 November 2022/Ministry of Education, Culture, Research, and Technology, Basic Education Data System, odd semester report data up to 30 November 2022

² Kementerian Agama, EMIS, data semester ganjil laporan sampai dengan 9 Februari 2023/Ministry of Religious Affairs, EMIS, odd semester report data up to 9 February 2023

Tabel 4.1.4 Jumlah Murid Menurut Tingkat Pendidikan di Kecamatan Pontianak Kota, 2020/2021 dan 2021/2022
Table Number of Pupils by Educational Level in Pontianak Kota Subdistrict, 2021/2022 and 2022/2023

Tingkat Pendidikan Educational Level	Negeri/Public		Swasta/Private		Jumlah/Total	
	2021/2022	2021/2022	2021/2022	2022/2023	2021/2022	2022/2023
(1)	(2)	(3)	(4)	(5)	(6)	(7)
Taman Kanak-Kanak (TK) ¹ /Kindergarten ¹	-	-	1 009	1 426	1 009	1 426
Raudatul Athfal (RA) ² Raudatul Athfal (RA) ²	-	-	-	39	-	39
Sekolah Dasar (SD) ¹ Elementary Schools ¹	6 590	6 393	5 419	7 627	12 009	14 020
Madrasah Ibtidaiyah (MI) ² /Madrasah Ibtidaiyah (MI) ²	-	-	-	2 838	-	2 838
Sekolah Menengah Pertama (SMP) ¹ /Junior High Schools ¹	2 637	2 636	2 567	2 683	5 204	5 318
Madrasah Tsanawiyah (MTs) ² /Madrasah Tsanawiyah (MTs) ²	-	1 896	-	1 096	-	2 992
Sekolah Menengah Atas (SMA) ¹ /Senior High Schools ¹	1 735	1 764	2 158	2 264	3 893	4 028
Sekolah Menengah Kejuruan (SMK) ¹ Vocational High Schools ¹	1 119	1 057	361	287	1 480	1 344
Madrasah Aliyah (MA) ² Madrasah Aliyah (MA) ²	-	-	-	935	-	935

Catatan/Note: ...

Sumber/Source: ¹ Kementerian Pendidikan, Kebudayaan, Riset, dan Teknologi, Sistem Data Pokok Pendidikan, data semester ganjil laporan sampai dengan 30 November 2022/Ministry of Education, Culture, Research, and Technology, Basic Education Data System, odd semester report data up to 30 November 2022

² Kementerian Agama, EMIS, data semester ganjil laporan sampai dengan 9 Februari 2023/Ministry of Religious Affairs, EMIS, odd semester report data up to 9 February 2023

4.2 KESEHATAN HEALTH

Tabel 4.2.1 Banyaknya Desa¹/Kelurahan yang Memiliki Sarana Kesehatan Menurut Jenis Sarana Kesehatan di Kecamatan Pontianak Kota, 2020–2022
Number of Villages¹/Urban Village Health Facilities by Type of Health Facilities in Pontianak Kota Subdistrict, 2020–2022

Jenis Sarana Kesehatan Type of Health Facilities	2020 ²	2021 ²	2022 ³
(1)	(2)	(3)	(4)
Rumah Sakit <i>Hospital</i>	3	3	3
Rumah Sakit Bersalin <i>Maternity Hospital</i>	1	-	-
Poliklinik/Balai Pengobatan <i>Polyclinic</i>	4	3	3
Puskesmas Rawat Inap <i>Public Health Center with Inpatient Care</i>	1	1	1
Puskesmas Tanpa Rawat Inap <i>Public Health Center without Inpatient Care</i>	3	2	2
Apotek <i>Pharmacy</i>	5	5	5

Catatan/Note: ¹Desa pada tabel ini termasuk Unit Permukiman Transmigrasi (UPT) yang masih dibina oleh kementerian terkait/
Villages in this table include Transmigration Settlement Unit which is still fostered by the relevant ministries.

³Data tahun 2021/*Data of 2021*

Sumber/Source: ²Badan Pusat Statistik, Pendataan Potensi Desa (Podes)/BPS-Statistics Indonesia, *Village Potential Data Collecting*

Tabel 4.2.2 Banyaknya Warga Penderita Kekurangan Gizi Menurut Kelurahan di Kecamatan Pontianak Kota, 2022¹
Table *Number of People with Malnutrition by Urban Village in Pontianak Kota Subdistrict, 2022¹*

Kelurahan Urban Village	2022 ¹
(1)	(2)
Sungai Bangkong	9
Darat Sekip	-
Tengah	-
Mariana	-
Sungai Jawi	-
Pontianak Kota	9

Catatan/Note: ¹ Data tahun 2020/Data of 2020

Sumber/Source: BPS, Pendataan Potensi Desa (Podes) 2021/BPS-Statistics Indonesia, Village Potential Data Collecting 2021

4.3 PERUMAHAN DAN LINGKUNGAN HOUSING AND ENVIRONMENT

Tabel 4.3.1 **Banyaknya Desa¹/Kelurahan Menurut Sumber Air Minum Sebagian Besar Keluarga di Kecamatan Pontianak Kota, 2020–2022**
Table **Number of Urban Village by Drinking Water Source of Majority Family in Pontianak Kota Subdistrict, 2020–2022**

Sumber Air Minum Source of Drinking Water	2020 ²	2021 ²	2022 ³
(1)	(2)	(3)	(4)
Air Kemasan Bermerk/ <i>Branded Bottled Water</i>	-	-	-
Air Isi Ulang/ <i>Refill Water</i>	3	3	3
Leding Dengan Meteran/ <i>Metered Piped Water</i>	-	-	-
Leding Tanpa Meteran/ <i>Non Metered Piped Water</i>	-	-	-
Sumur Bor atau Pompa/ <i>Artesian Well or Pumped Water</i>	-	-	-
Sumur/ <i>Well</i>	-	-	-
Mata Air/ <i>Spring</i>	-	-	-
Sungai/Danau/Kolam/ Waduk/Situ/ Embung/Bendungan/ <i>River/Lake/Pond/ Reservoir/Dam</i>	-	-	-
Air Hujan/ <i>Rainwater</i>	2	2	2
Lainnya/ <i>Others</i>	-	-	-

Catatan/Note: ¹Desa pada tabel ini termasuk Unit Permukiman Transmigrasi (UPT) yang masih dibina oleh kementerian terkait/
Villages in this table include Transmigration Settlement Unit which is still fostered by the relevant ministries.

²Data tahun 2021/*Data of 2021*

Sumber/Source: ³Badan Pusat Statistik, Pendataan Potensi Desa (Podes)/BPS-Statistics Indonesia, *Village Potential Data Collecting*

Tabel 4.3.2 Banyaknya Keluarga Menurut Kelurahan dan Jenis Pengguna Listrik di Kecamatan Pontianak Kota, 2022¹
Table Number of Family by Urban Village and Type of Electricity Consumer in Pontianak Kota Subdistrict, 2022¹

Kelurahan <i>Urban Village</i>	Pengguna Listrik <i>Electricity Consumer</i>			Bukan Pengguna Listrik <i>Not Electricity Consumer</i>
	PLN <i>State Electricity Company</i>	Non PLN <i>Non-State Electricity Company</i>	Jumlah <i>Total</i>	
(1)	(2)	(3)	(4)	(5)
Sungai Bangkong	20 202	-	20 202	-
Darat Sekip	3 012	-	3 012	-
Tengah	2 368	-	2 368	-
Mariana	2 692	-	2 692	-
Sungai Jawi	13 730	-	13 730	-
Pontianak Kota	42 004	-	42 004	-

Catatan/Note: ¹ Data tahun 2021/Data of 2021

Sumber/Source: BPS, Pendataan Potensi Desa (Podes) 2021/BPS-Statistics Indonesia, Village Potential Data Collecting 2021

Tabel
Table 4.3.3

**Banyaknya Desa¹/Kelurahan Menurut Sumber
Penerangan Jalan Utama Kelurahan di Kecamatan
Pontianak Kota, 2020–2022**
*Number of Village¹/Urban Village by Source of Main Street
Illumination in Pontianak Kota Subdistrict, 2020–2022*

Sumber Penerangan Jalan Utama <i>Source of Main Street Illumination</i>	2020 ²	2021 ²	2022 ³
(1)	(2)	(3)	(4)
Listrik Pemerintah/ <i>State Electricity</i>	5	5	5
Listrik Non Pemerintah/ <i>Non-State Electricity</i>	-	-	-
Non Listrik/ <i>Non-Electric</i>	-	-	-

Catatan/*Note*: ¹Desa pada tabel ini termasuk Unit Permukiman Transmigrasi (UPT) yang masih dibina oleh kementerian terkait/
Villages in this table include Transmigration Settlement Unit which is still fostered by the relevant ministries.

³ Data tahun 2021/*Data of 2021*

Sumber/*Source*: ²Badan Pusat Statistik, Pendataan Potensi Desa (Podes)/*BPS-Statistics Indonesia, Village Potential Data Collecting*

Tabel
Table 4.3.4

Banyaknya Desa¹/Kelurahan Menurut Penggunaan Fasilitas Tempat Buang Air Besar Sebagian Besar Keluarga di Kecamatan Pontianak Kota, 2020–2022
Number of Village¹/Urban Village by Toilet Facility Used by Majority Family in Pontianak Kota Subdistrict, 2020–2022

Fasilitas Tempat Buang Air Besar <i>Toilet Facility</i>	2020 ²	2021 ²	2022 ³
(1)	(2)	(3)	(4)
Jamban/Toilet			
Sendiri/ <i>Private</i>	5	5	5
Bersama/ <i>Shared</i>	-	-	-
Umum/ <i>Public</i>	-	-	-
Bukan Jamban/<i>Non-Toilet</i>	-	-	-
Jumlah/<i>Total</i>	5	5	5

Catatan/*Note*: ¹Desa pada tabel ini termasuk Unit Permukiman Transmigrasi (UPT) yang masih dibina oleh kementerian terkait/
Villages in this table include Transmigration Settlement Unit which is still fostered by the relevant ministries.

³Data tahun 2021/*Data of 2021*

Sumber/*Source*: ²Badan Pusat Statistik, Pendataan Potensi Desa (Podes)/BPS-Statistics Indonesia, *Village Potential Data Collecting*

Tabel 4.3.5
Table

Banyaknya Kelurahan Menurut Jenis Bahan Bakar untuk Memasak yang Digunakan Sebagian Besar Keluarga di Kecamatan Pontianak Kota, 2022¹
Number of Urban Village by Type of Cooking Fuel Used by Majority Family in Pontianak Kota Subdistrict, 2022¹

Jenis Bahan Bakar untuk Memasak <i>Type of Cooking Fuel</i>	2022 ¹
(1)	(2)
Listrik/ <i>Electric</i>	-
Elpiji 5,5 kg/ <i>Blue Gas 5.5 kg-LPG</i>	-
Elpiji 12 kg/ <i>12 kg-LPG</i>	-
Elpiji 3 kg/ <i>3 kg-LPG</i>	5
Gas Kota/ <i>Kota Gas</i>	-
Biogas/ <i>Biogas</i>	-
Minyak Tanah/ <i>Kerosene</i>	-
Briket/ <i>Briquettes</i>	-
Arang/ <i>Charcoal</i>	-
Kayu Bakar/ <i>Firewood</i>	-
Lainnya/ <i>Others</i>	-
Jumlah/Total	5

Catatan/Note: ¹ Data tahun 2021/*Data of 2021*

Sumber/Source: BPS, Pendataan Potensi Desa (Podes) 2021/*BPS-Statistics Indonesia, Village Potential Data Collecting 2021*

4.4 AGAMA DAN SOSIAL LAINNYA RELIGION AND OTHER SOCIAL AFFAIRS

Tabel 4.4.1 Jumlah Tempat Peribadatan Menurut Kelurahan di Kecamatan Pontianak Kota, 2022¹
Table Number of Worship Places by Urban Village in Pontianak Kota Subdistrict, 2022¹

Kelurahan Urban Village	Masjid Mosque	Mushola Pray Room	Gereja Protestan Protestant Church	Gereja Katholik Catholic Church	Vihara Monastery	Kelenteng Temple
(1)	(2)	(3)	(4)	(5)	(6)	(7)
Sungai Bangkong	37	28	5	4	1	-
Darat Sekip	2	9	3	11	10	-
Tengah	4	13	1	3	-	-
Mariana	5	8	1	6	2	-
Sungai Jawi	29	27	0	7	-	-
Pontianak Kota	77	85	10	31	13	-

Sumber/Source: Kementerian Agama/Ministry of Religious Affair

Tabel 4.4.2
Table

Banyaknya Kejadian Bencana Alam Menurut Kelurahan dan Jenis Bencana Alam di Kecamatan Pontianak Kota, 2022¹
Number of Natural Disaster Events by Urban Village and Type of Natural Disaster in Pontianak Kota Subdistrict, 2022¹

Kelurahan <i>Urban Village</i>	Gempa Bumi <i>Earthquake</i>	Tsunami <i>Tsunami</i>	Gunung Meletus <i>Volcanic Eruption</i>	Tanah Longsor <i>Landslide</i>
(1)	(2)	(3)	(4)	(5)
Sungai Bangkong	-	-	-	-
Darat Sekip	-	-	-	-
Tengah	-	-	-	-
Mariana	-	-	-	-
Sungai Jawi	-	-	-	-
Pontianak Kota	-	-	-	-

Lanjutan Tabel/*Continued Table* 4.4.2

Kelurahan Urban Village	Banjir Floods	Banjir Bandang Flash Floods	Kekeringan Drought	Kebakaran Hutan dan Lahan Forest and Land Fires
(1)	(6)	(7)	(8)	(9)
Sungai Bangkong	-	-	-	-
Darat Sekip	-	-	-	-
Tengah	1	-	-	-
Mariana	-	-	-	-
Sungai Jawi	4	-	-	-
Pontianak Kota	5	-	-	-

Lanjutan Tabel/*Continued Table* 4.4.2

Kelurahan Urban Village	Angin Puyuh/ Puting Beliung/ Topan Tornado/Typhoon	Gelombang Pasang Tidal Wave	Abrasi Abrasion
(1)	(1-)	(11)	(12)
Sungai Bangkok	-	-	-
Darat Sekip	-	-	-
Tengah	-	-	-
Mariana	-	-	-
Sungai Jawi	-	-	-
Pontianak Kota	-	-	-

Catatan/Note: ¹ Data tahun 2021/*Data of 2021*

Sumber/Source: BPS, Pendataan Potensi Desa (Podes) 2021/*BPS-Statistics Indonesia, Village Potential Data Collecting 2021*

Tabel 4.4.3
Table

Banyaknya Korban Jiwa Akibat Bencana Alam Menurut Kelurahan dan Jenis Bencana Alam di Kecamatan Pontianak Kota, 2022¹
Number of Fatalities Due to Natural Disasters by Urban Village and Type of Natural Disaster in Pontianak Kota Subdistrict, 2022¹

Kelurahan <i>Urban Village</i>	Gempa Bumi <i>Earthquake</i>	Tsunami <i>Tsunami</i>	Gunung Meletus <i>Volcanic Eruption</i>	Tanah Longsor <i>Landslide</i>
(1)	(2)	(3)	(4)	(5)
Sungai Bangkong	-	-	-	-
Darat Sekip	-	-	-	-
Tengah	-	-	-	-
Mariana	-	-	-	-
Sungai Jawi	-	-	-	-
Pontianak Kota	-	-	-	-

Lanjutan Tabel/*Continued Table* 4.4.3

Kelurahan Urban Village	Banjir Floods	Banjir Bandang Flash Floods	Kekeringan Drought	Kebakaran Hutan dan Lahan Forest and Land Fires
(1)	(6)	(7)	(8)	(9)
Sungai Bangkong	-	-	-	-
Darat Sekip	-	-	-	-
Tengah	-	-	-	-
Mariana	-	-	-	-
Sungai Jawi	-	-	-	-
Pontianak Kota	-	-	-	-

Lanjutan Tabel/*Continued Table* 4.4.3

Kelurahan Urban Village	Angin Puyuh/ Puting Beliung/ Topan Tornado/Typhoon	Gelombang Pasang Tidal Wave	Abrasi Abrasion
(1)	(10)	(11)	(12)
Sungai Bangkong	-	-	-
Darat Sekip	-	-	-
Tengah	-	-	-
Mariana	-	-	-
Sungai Jawi	-	-	-
Pontianak Kota	-	-	-

Catatan/Note: ¹ Data tahun 2021/*Data of 2021*

Sumber/Source: BPS, Pendataan Potensi Desa (Podes) 2021/*BPS-Statistics Indonesia, Village Potential Data Collecting 2021*

Tabel 4.4.4
Table

Keberadaan Fasilitas/Upaya Antisipasi/Mitigasi Bencana Alam Menurut Kelurahan di Kecamatan Pontianak Kota, 2022¹
Existence of Facilities/Efforts for Anticipation/Mitigation of Natural Disasters by Urban Village in Pontianak Kota Subdistrict, 2022¹

Kelurahan Urban Village	Sistem Peringatan Dini Bencana Alam Natural Disaster Early Warning System	Sistem Peringatan Dini Khusus Tsunami Tsunami Early Warning System	Perlengkapan Keselamatan Safety Equipment
(1)	(2)	(3)	(4)
Sungai Bangkong	Tidak Ada	Bukan Wilayah Potensi Tsunami	Tidak Ada
Darat Sekip	Tidak Ada	Bukan Wilayah Potensi Tsunami	Tidak Ada
Tengah	Tidak Ada	Bukan Wilayah Potensi Tsunami	Tidak Ada
Mariana	Tidak Ada	Bukan Wilayah Potensi Tsunami	Tidak Ada
Sungai Jawi	Ada	Bukan Wilayah Potensi Tsunami	Ada
Pontianak Kota			

Lanjutan Tabel/*Continued Table 4.4.4*

Kelurahan Urban Village	Rambu-Rambu dan Jalur Evakuasi Bencana Sign and Evacuation Route	Pembuatan, Perawatan, atau Normalisasi: Sungai, Kanal, Tanggul, Parit, Drainase, Waduk, Pantai, dll Manufacture, Maintenance, or Normalization: Rivers, Canals, Embankment, etc
(1)	(5)	(6)
Sungai Bangkong	Tidak Ada	Ada
Darat Sekip	Tidak Ada	Ada
Tengah	Tidak Ada	Tidak Ada
Mariana	Tidak Ada	Tidak Ada
Sungai Jawi	Ada	Ada
Pontianak Kota		

Catatan/*Note*: ¹ Data tahun 2021/*Data of 2021*

Sumber/*Source*: BPS, Pendataan Potensi Desa (Podes) 2021/*BPS-Statistics Indonesia, Village Potential Data Collecting 2021*

Tabel
Table 4.4.5

Banyaknya Kelurahan yang Memiliki Kelompok Kegiatan Olahraga Menurut Jenis Olahraga dan Ketersediaan Fasilitas/Lapangan Olahraga di Kecamatan Pontianak Kota, 2022¹

Number of Kelurahan Having Sport Activities Groups by Type of Sport and Availability of Sport Facilities/Fields in Pontianak Kota Subdistrict, 2022¹

Jenis Olahraga <i>Type of Sport</i>	Kondisi Fasilitas/Lapangan Olahraga <i>Condition of Sport Facilities/Fields</i>			Tidak Ada Fasilitas/ Lapangan Olahraga <i>No Sport Facilities/Fields</i>
	Baik <i>Good</i>	Rusak Sedang <i>Medium Damaged</i>	Rusak Parah <i>Badly Damaged</i>	
(1)	(2)	(3)	(4)	(5)
Sepak Bola/ <i>Soccer</i>	2	-	-	3
Bola Voli/ <i>Volley Ball</i>	5	-	-	-
Bulu Tangkis/ <i>Badminton</i>	4	-	-	1
Bola Basket/ <i>Basket Ball</i>	3	-	-	2
Tenis Lapangan/ <i>Court Tennis</i>	3	-	-	2
Tenis Meja/ <i>Table Tennis</i>	3	-	-	2
Futsal/ <i>Futsal</i>	2	-	-	3
Renang/ <i>Swimming</i>	3	-	-	2
Bela Diri/ <i>Martial Arts</i>	4	-	-	1
Bilyard/ <i>Billiards</i>	2	-	-	3
Fitness, Aerobik, dll/ <i>Fitness, Aerobics, etc</i>	4	-	-	1
Lainnya/ <i>Others</i>	-	-	-	5

Catatan/Note: ¹ Data tahun 2021/*Data of 2021*

Sumber/Source: BPS, Pendataan Potensi Desa (Podes) 2021/BPS-Statistics Indonesia, Village Potential Data Collecting 2021

05

PERTANIAN AGRICULTURE

**PADA TAHUN 2022 TIDAK ADA
PANEN TANAMAN
SAYURAN/BUAH-BUHAN
SEMUSIM PADA KECAMATAN
PONTIANAK KOTA**

*THERE ARE NO HARVEST OF SEASONAL
VEGETABLES AND FRUITS IN PONTIANAK KOTA
SUBDISTRICT IN 2022*

**PRODUKSI TANAMAN
BIOFARMAKA TERBESAR**
*HIGHEST PRODUCTION OF MEDICINAL
PLANTS*

**LAOS
GALANGA
5.850
KILOGRAM**

**PRODUKSI TANAMAN HIAS
TERBESAR**
*HIGHEST PRODUCTION OF ORNAMENTAL
PLANTS*

**MAWAR
ROSE
22.527
TANGKAI/STALKS**

**PRODUKSI TANAMAN
SAYURAN/BUAH-BUAHAN
TAHUNAN TERBESAR**
*HIGHEST PRODUCTION OF ANNUAL
VEGETABLES/FRUITS*

**RAMBUTAN
RAMBUTAN
3.350
KUINTAL/QUINTAL**

LUAS PANEN TANAMAN HIAS TERBESAR
HIGHEST HARVEST AREA OF ORNAMENTAL PLANTS

**MAWAR
ROSE
1.650
M²/SQ.METER**



PENJELASAN TEKNIS

1. **Tanaman sayuran semusim** adalah tanaman sumber vitamin, garam mineral dan lain-lain yang dikonsumsi dari bagian tanaman yang berupa daun, bunga, buah, dan umbinya, yang berumur kurang dari satu tahun. Tanaman buah-buahan semusim adalah tanaman sumber vitamin, garam mineral, dan lainlain yang dikonsumsi dari bagian tanaman yang berupa buah, berumur kurang dari satu tahun, tidak berbentuk pohon/rumpun tetapi menjalar dan berbatang lunak.
2. **Tanaman buah-buahan** adalah tanaman sumber vitamin, garam mineral, dan lain-lain yang dikonsumsi dari bagian tanaman yang berupa buah dan merupakan tanaman tahunan. **Tanaman sayuran tahunan** adalah tanaman sumber vitamin, garam mineral, dan lainlain yang dikonsumsi dari bagian tanaman yang berupa daun dan atau buah yang berumur lebih dari satu tahun.
3. **Produksi hortikultura** adalah hasil menurut bentuk produk dari setiap tanaman sayuran, buahbuahan, biofarmaka dan tanaman hias yang diambil berdasarkan luas yang dipanen/ tanaman yang menghasilkan pada bulan/triwulan laporan.

TECHNICAL NOTES

1. **Seasonal vegetable and fruit plants** are plants which are the sources of vitamin, mineral salt, etc, consumed from the part of the plant in the form of leaf, flower, fruit, and root with the age of less than one year. Seasonal fruit plants are plants which are the sources of vitamin, mineral salt, etc, consumed from the part of the plant in the form of fruits. These plants are creeps with the age of less than one year, not in the form of a tree/clump but spread and soft trunked.
2. **Annual fruit plants** are plants which are the sources of vitamin, contained mineral salt, etc,consumed from the part of plant in the form of fruit and more than one year of age. **Annual vegetable plants** are plants which are the sources of vitamin, contained mineral salt, etc, consumed from the part of the plant in the form of vegetable and more than one year of age.
3. **Horticulture production** is the standard production quantity form of vegetable, fruit, medicinal and ornamental plant based on harvested area/the number of production plants reported monthly/quarterly.

4. **Luas panen tanaman hortikultura** adalah luas tanaman sayuran, buah-buahan, biofarmaka, dan tanaman hias yang diambil hasilnya / dipanen pada periode pelaporan.
4. **Harvested area of horticulture** is area which vegetable, fruit, medicinal and ornamental plant of crop harvested during the period of report.
5. **Luas panen untuk tanaman sayuran** adalah luas tanaman yang dipanen sekaligus/habis/dibongkar dan luas tanaman yang dipanen berkali-kali (lebih dari satu kali)/belum habis.
5. **Harvested area of vegetables** is area of entirely plant harvested/demolished and plant harvested several times/undemolished.

<https://pontianakkota.bppt.go.id>

ULASAN

Di antara kabupaten/kota lainnya di Provinsi Kalimantan Barat, Kota Pontianak merupakan kota yang memiliki luas panen terendah. Hal ini dikarenakan sebagian besar lahan di Kota Pontianak digunakan sebagai pemukiman dan pusat ekonomi

Tanaman di Kota Pontianak dibagi menjadi tanaman sayuran semusim, tanaman buah-buahan semusim, tanaman obat-obatan, dan tanaman hias. Tanaman dengan produksi terbanyak pada kategori tanaman hias dengan total produksi mencapai 22.527 tangkai adalah Mawar, pada kategori tanaman buah-buahan dengan total produksi mencapai 3.500 kwintal adalah pisang, pada kategori tanaman obat-obatan dengan total produksi mencapai 5.850 kg adalah Laos.

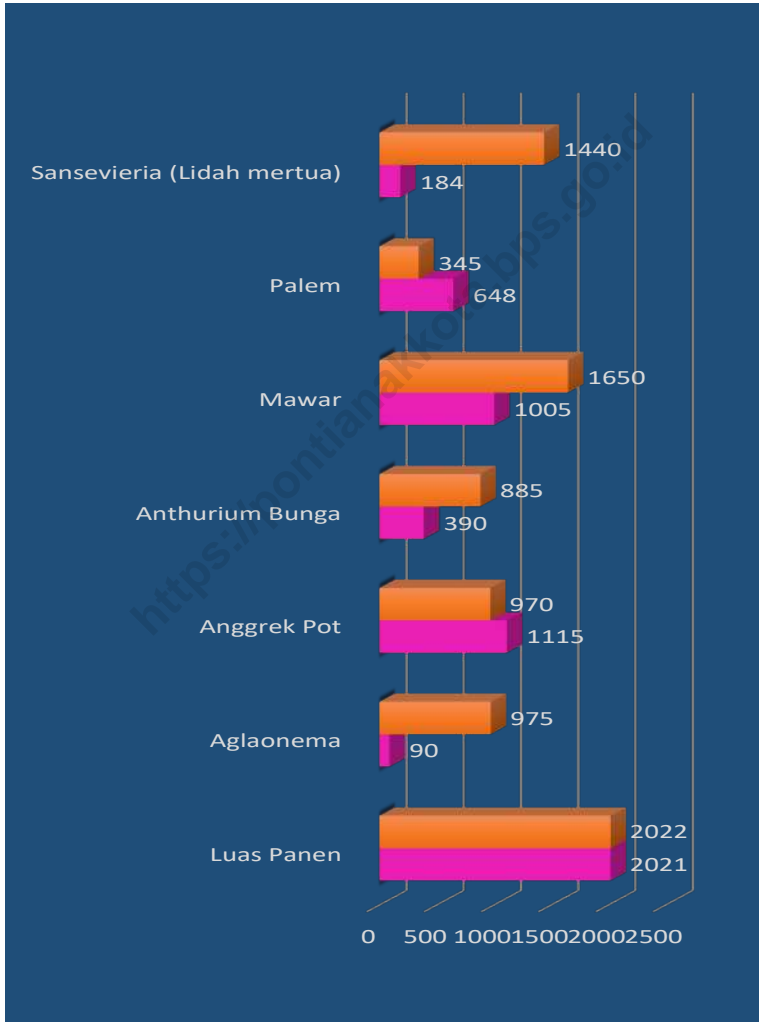
DESCRIPTION

Among other districts/cities in West Kalimantan Province, Pontianak City is the city that has the lowest harvested area. This is because most of the land in Pontianak City is used as a residential area and economic center

Plants in Pontianak City are divided into annual vegetable plants, annual fruit plants, medicinal plants and ornamental plants. The plant with the highest production in the ornamental plant category with total production reaching 22,527 stalks is roses, in the fruit plant category with total production reaching 3,500 quintals is banana, in the medicinal plants category with total production reaching 5,850 kg is Laos.

Gambar 5.1
Figures

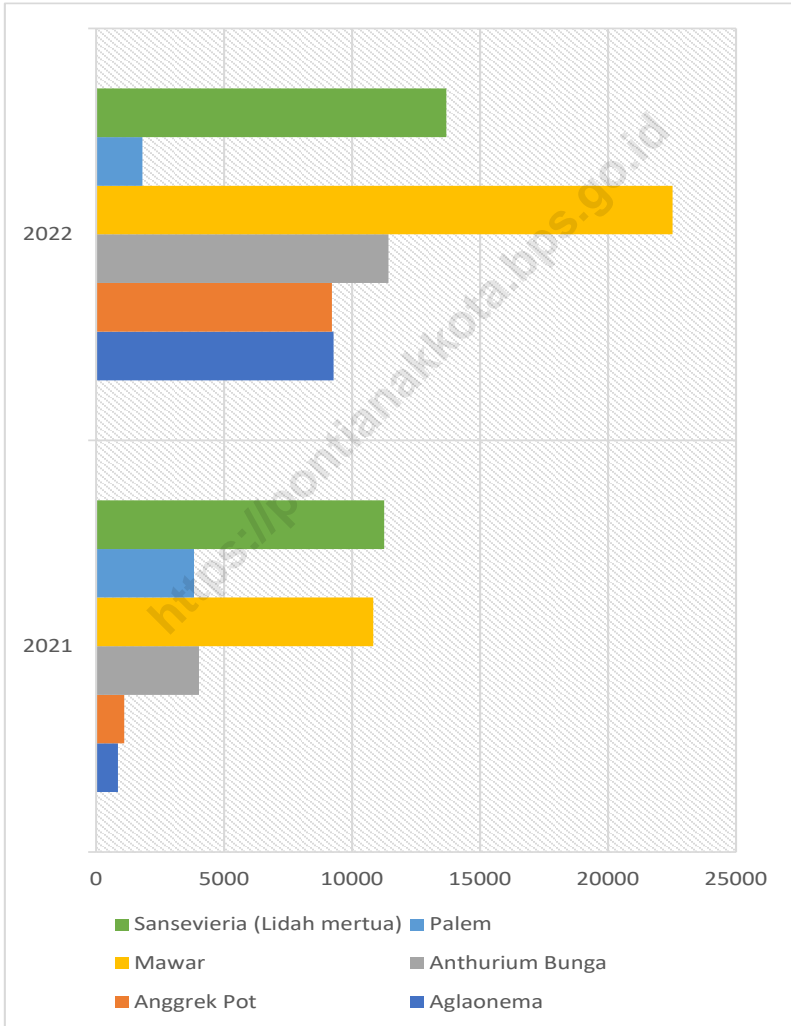
Luas Panen Tanaman Hias Menurut Jenis Tanaman di Kecamatan Pontianak Kota (m²), 2019–2022
Harvested Area of Ornamental Plants by Kind of Plant in Pontianak Kota Subdistrict (m²), 2019–2022



Sumber/Source: Badan Pusat Statistik, Statistik Pertanian Hortikultura SPH-TH/BPS-Statistics Indonesia, Agricultural Statistik for Horticulture SPH-TH

Gambar 5.2
Figures

**Produksi Tanaman Hias Menurut Jenis Tanaman di
Kecamatan Pontianak Kota (tangkai), 2019–2022**
**Production of Ornamental Plants by Kind of Plant in
Pontianak Kota Subdistrict (stalks), 2019–2022**



Sumber/Source: Badan Pusat Statistik, Statistik Pertanian Hortikultura SPH-TH/BPS-Statistics Indonesia, Agricultural Statistik for Horticulture SPH-TH

Tabel 5.1
Table

Luas Panen Tanaman Sayuran dan Buah-buahan Semusim Menurut Jenis Tanaman di Kecamatan Potianak Kota (ha), 2019–2022
Harvested Area of Seasonal Vegetables and Fruits by Kind of Plant in Pontianak Kota Subdistrict (ha), 2019–2022

Jenis Tanaman <i>Kind of Plants</i>	2019	2020	2021	2022 ^x
(1)	(2)	(3)	(4)	(5)
Sayuran/Vegetables:				
Bawang Daun/ <i>Chives</i>	-	-	-	-
Bayam/ <i>Spinach</i>	-	-	-	-
Buncis/ <i>Beans</i>	-	-	-	-
Cabai Rawit/ <i>Chili/Cayenne</i>	3	-	1	-
Mentimun/Cucumber	-	-	-	-
Kacang Panjang/ <i>Long Beans</i>	-	-	-	-
Kangkung/ <i>Water Spinach</i>	-	-	-	-
Petsai/Sawi/ <i>Petzei</i>	-	-	-	-
Terung/Eggplant	-	-	-	-
Tomat/Tomato	1	-	-	-
Buah–buahan/Fruits:				
Semangka	-	-	-	-
Cempedak	-	-	-	-

Sumber/Source: Badan Pusat Statistik, Statistik Pertanian Hortikultura SPH-SBS/BPS-Statistics Indonesia, Agricultural Statistic for Horticulture SPH-SBS

Tabel 5.2
Table

Produksi Tanaman Sayuran dan Buah-buahan Semusim Menurut Jenis Tanaman di Kecamatan Pontianak Kota (kuintal), 2019–2022
Production of Seasonal Vegetables and Fruits by Kind of Plant in Pontianak Kota Subdistrict (quintal), 2019–2022

Jenis Tanaman <i>Kind of Plants</i>	2019	2020	2021	2022 ^x
(1)	(2)	(3)	(4)	(5)
Sayuran/Vegetables:				
Bawang Daun/ <i>Chives</i>	-	-	-	-
Bayam/ <i>Spinach</i>	-	-	-	-
Buncis/ <i>Beans</i>	-	-	-	-
Cabai Rawit/ <i>Chili/Cayenne</i>	120	-	20	-
Mentimun/Cucumber	-	-	-	-
Kacang Panjang/ <i>Long Beans</i>	-	-	-	-
Kangkung/ <i>Water Spinach</i>	-	-	-	-
Petsai/Sawi/ <i>Petzei</i>	-	-	-	-
Terung/Eggplant	-	-	-	-
Tomat/Tomato	17	-	-	-
Buah–buahan/Fruits:				
Semangka	-	-	-	-
Cempedak	-	-	-	-

Catatan/Note: ...

Sumber/Source: Badan Pusat Statistik, Statistik Pertanian Hortikultura SPH-SBS/BPS-Statistics Indonesia, Agricultural Statistic for Horticulture SPH-SBS

Tabel
Table 5.3

Luas Panen Tanaman Biofarmaka Menurut Jenis Tanaman di Kecamatan Pontianak Kota (m²), 2019–2022
Harvested Area of Medicinal Plants by Kind of Plant in Pontianak Kota Subdistrict (m²), 2019–2022

Jenis Tanaman Kind of Plants	2019	2020	2021	2022 ^x
(1)	(2)	(3)	(4)	(5)
Jahe/Ginger	-	-	890	850
Laos/Lengkuas/Galanga	-	-	723	850
Kencur/East Indian Galangal	-	-	-	-
Kunyit/Turmeric	-	-	-	-
Lempuyang	-	-	-	-
Temulawak	-	-	-	-
Lidah Buaya	-	-	-	-

Sumber/Source: Badan Pusat Statistik, Statistik Pertanian Hortikultura SPH-TBF/BPS-Statistics Indonesia, Agricultural Statistic for Horticulture SPH-TBF

Tabel
Table 5.4

**Produksi Tanaman Biofarmaka Menurut Jenis Tanaman di
Kecamatan Pontianak Kota (kg), 2019–2022**
*Production of Medicinal Plants by Kind of Plant in Pontianak
Kota Subdistrict (kg), 2019–2022*

Jenis Tanaman <i>Kind of Plants</i>	2019	2020	2021	2022 ^x
(1)	(2)	(3)	(4)	(5)
Jahe/ <i>Ginger</i>	-	-	3 050	4 750
Laos/ <i>Lengkuas/Galanga</i>	-	-	2 315	5 850
Kencur/ <i>East Indian Galangal</i>	-	-	-	-
Kunyit/ <i>Turmeric</i>	-	-	-	-
Lempuyang	-	-	-	-
Temulawak	-	-	-	-
Lidah Buaya	-	-	-	-

Sumber/*Source*: Badan Pusat Statistik, Statistik Pertanian Hortikultura SPH-TBF/*BPS-Statistics Indonesia, Agricultural Statistic for Horticulture SPH-TBF*

Tabel
5.5
Table

**Luas Panen Tanaman Hias Menurut Jenis Tanaman di
Kecamatan Pontianak Kota (m²), 2019–2022**
**Harvested Area of Ornamental Plants by Kind of Plant in
Pontianak Kota Subdistrict (m²), 2019–2022**

Jenis Tanaman Kind of Plants	2019	2020	2021	2022 ^x
(1)	(2)	(3)	(4)	(5)
<i>Aglaonema</i>	-	-	90	975
<i>Anggrek Pot</i>	-	-	1 115	970
<i>Anggrek Potong</i>	-	-	-	-
<i>Anthurium Bunga</i>	-	-	390	885
<i>Bromelia</i>	-	-	-	-
Bugenvil	-	-	-	-
Cordyline	-	-	-	-
Dracaena	-	-	-	-
Gerbera (Herbras)	-	-	-	-
Heliconia (Pisang-pisangan)	-	-	-	-
<i>Ixora (Soka)</i>	-	-	-	-
Krisan	-	-	-	-
Mawar	-	-	1 005	1 650
Melati	-	-	-	-
Pakis	-	-	-	-
Palem	-	-	648	345
Phylodendron	-	-	-	-
Puring	-	-	-	-
Sansevieria (Lidah mertua)	-	-	1 84	1 440
Sedap Malam	-	-	-	-

Sumber/Source: Badan Pusat Statistik, Statistik Pertanian Hortikultura SPH-TH/BPS-Statistics Indonesia, Agricultural Statistik for Horticulture SPH-TH

Tabel 5.6
Table

**Produksi Tanaman Hias Menurut Jenis Tanaman di
Kecamatan Pontianak Kota (tangkai), 2019–2022**
**Production of Ornamental Plants by Kind of Plant in
Pontianak Kota Subdistrict (stalks), 2019–2022**

Jenis Tanaman Kind of Plants	2019	2020	2021	2022 ^x
(1)	(2)	(3)	(4)	(5)
<i>Aglaonema</i>	-	-	855	9 275
<i>Anggrek Pot</i>	-	-	1 093	9 216
<i>Anggrek Potong</i>	-	-	-	-
<i>Anthurium Bunga</i>	-	-	4 023	11 428
<i>Bromelia</i>	-	-	-	-
<i>Bugenvil</i>	-	-	-	-
<i>Cordyline</i>	-	-	-	-
<i>Dracaena</i>	-	-	-	-
<i>Gerbera (Herbras)</i>	-	-	-	-
<i>Heliconia (Pisang-pisangan)</i>	-	-	-	-
<i>Ixora (Soka)</i>	-	-	-	-
<i>Krisan</i>	-	-	-	-
<i>Mawar/Rose</i>	-	-	10 831	22 527
<i>Melati/Jasmine</i>	-	-	-	-
<i>Pakis</i>	-	-	-	-
<i>Palem</i>	-	-	3 819	1 805
<i>Phylodendron</i>	-	-	-	-
<i>Puring</i>	-	-	-	-
<i>Sansevieria (Lidah mertua)</i>	-	-	11 249	13 682
<i>Sedap Malam</i>	-	-	-	-

Sumber/Source: Badan Pusat Statistik, Statistik Pertanian Hortikultura SPH-TH/BPS-Statistics Indonesia, *Agricultural Statistik for Horticulture SPH-TH*

Tabel 5.7
Table

Produksi Buah-Buahan dan Sayuran Tahunan Menurut Jenis Tanaman di Kecamatan Pontianak Kota (kuintal), 2019–2022

Production of Annual Fruits and Vegetables by Kind of Plant in Pontianak Kota Subdistrict (kuintal), 2019–2022

Jenis Tanaman Kind of Plants	2019	2020	2021	2022 ^x
(1)	(2)	(3)	(4)	(5)
Belimbing	-	-	540	510
Duku/Langsar/Kokosan	-	-	-	150
Durian	-	-	370	100
Jambu Air	-	-	1 255	1 059
Jambu Biji	-	-	995	1 320
Jengkol	-	-	-	-
Jeruk Pamelor	-	-	-	-
Jeruk Siam/Kepron	-	-	-	-
Lengkeng	-	-	-	-
Mangga	-	-	-	-
Manggis	-	-	300	475
Melinjo	-	-	-	-
Nangka/Cempedak	-	-	212	838
Nenas	-	-	250	1 120
Pepaya	-	-	-	-
Petai	-	-	75	801
Pisang	-	-	-	-
Rambutan	-	-	750	3 350
Salak	-	-	-	-
Sawo	-	-	-	-
Sirsak	-	-	45	225
Sukun	-	-	-	30

Sumber/Source: Badan Pusat Statistik, Statistik Pertanian Hortikultura SPH-BST/BPS-Statistics Indonesia, Agricultural Statistic for Horticulture SPH-BST

PARIWISATA, TRANSPORTASI, DAN KOMUNIKASI

06

TOURISM, TRANSPORTATION, AND COMMUNICATION

JUMLAH HOTEL DI KECAMATAN
PONTIANAK KOTA
NUMBER OF HOTELS IN PONTIANAK KOTA
SUBDISTRICT



14

JUMLAH PENGINAPAN DI
KECAMATAN PONTIANAK KOTA
NUMBER OF INNS IN PONTIANAK KOTA
SUBDISTRICT



9

DATA PODES TAHUN 2021
BPS-STATISTICS INDONESIA, VILLAGE POTENTIAL DATA COLLECTING 2021

JENIS SARANA TRANSPORTASI ANTAR KELURAHAN
INTER-URBAN VILLAGE TRANSPORTATION TYPES

MENURUT KELURAHAN
BY URBAN VILLAGE

SUNGAI BANGKONG

DARAT

DARAT SEKIP

DARAT DAN AIR

TENGAH

DARAT

MARIANA

AIR

SUNGAI JAWI

DARAT

KEBERADAAN KANTOR POS DAN AGEN JASA EKSPEDISI DI
KECAMATAN PONTIANAK KOTA
EXISTENCE OF POSTAL OFFICE AND EXPEDITION SERVICE AGENT/COMPANY IN PONTIANAK
KOTA SUBDISTRICT

KANTOR POS
POSTAL OFFICE

 **BEROPERASI
DI 1 DARI 5
KELURAHAN**

OPERATING IN 1 FROM 5 URBAN VILLAGE

AGEN JASA EKSPEDISI
EXPEDITION SERVICE AGENT/COMPANY

 **BEROPERASI
DI 5 DARI 5
KELURAHAN**

OPERATING IN 5 FROM 5 URBAN VILLAGE

JUMLAH MENARA TELEPON SELULER DAN KUALITAS SINYAL
INTERNET KECAMATAN PONTIANAK KOTA
NUMBER OF BTS TOWER AND INTERNET SIGNAL QUALITY IN PONTIANAK KOTA SUBDISTRICT

MENARA TELEPON SELULER
BASE TRANSMISSION SERVICE (BTS) TOWER

 **27**

KUALITAS SINYAL INTERNET
INTERNET SIGNAL QUALITY

**4G/LTE
SINYAL SANGAT KUAT**
VERY STRONG SIGNAL 

PENJELASAN TEKNIS

1. **Hotel** adalah jenis akomodasi yang mempergunakan sebagian atau keseluruhan bangunan untuk jasa pelayanan penginapan, penyedia makanan dan minuman serta jasa lainnya (seperti restoran, binatu, d.l.l) bagi masyarakat umum yang dikelola secara komersial dengan izin usaha sebagai hotel.
2. **Penginapan (Hostel/ Motel/ Losmen/ Wisma)** adalah jenis akomodasi yang mempergunakan sebagian atau keseluruhan bangunan untuk jasa pelayanan penginapan bagi umum, biasanya tanpa fasilitas pelayanan makan minum yang dikelola secara komersial dengan izin usaha bukan hotel.
3. **Prasarana Transportasi** adalah sarana penunjang lalu lintas pemindahan orang dan atau barang, yang terdiri atas jalan, jembatan, dermaga, pelabuhan, dan lain-lain yang digunakan oleh warga desa untuk mobilitas dari dan ke desa terdekat.
4. **Angkutan Umum** adalah sarana angkutan pemindahan orang dan atau barang dari suatu tempat ke tempat lain dengan menggunakan kendaraan bermotor yang disediakan untuk dipergunakan untuk umum dengan dipungut bayaran

TECHNICAL NOTES

1. **Hotel** is the kind of accommodation that use part or the whole building for lodging services, food and beverage and other services (such as restaurants, laundry, etc.) for the public which is commercially managed with a business license of hotel.
2. **Hostel/Motel/Inn/Homestead** is a type of accommodation that use part or the whole building for lodging services to the public, usually without eating and drinking facilities which is commercially managed with a business license of non-hotel.
3. **Transportation Infrastructure** is a facility of supporting the transfer of people and or goods, which consists of roads, bridges, docks, harbors, etc used by villagers for mobility to and from the nearest village.
4. **Public Transportation** is the transportation infrastructure to transfer or move people and or goods from one place to another by using a motor vehicle that is provided to the public with payment (Regulation of Government No. 41 Year 1993

(Peraturan Pemerintah Republik Indonesia Nomor 41 Tahun 1993 Tentang Angkutan Jalan).

5. **Trayek** adalah lintasan kendaraan umum untuk pelayanan jasa angkutan orang atau orang dan barang, yang mempunyai asal dan tujuan perjalanan tetap, lintasan tetap, dan jadwal tetap maupun tidak berjadwal .
 6. **Jenis Permukaan Jalan Terluas** adalah jenis permukaan jalan terluas yang ada di kelurahan. Jenis permukaan jalan terdiri dari: aspal/beton, diperkeras (dengan kerikil atau batu), tanah, dan lainnya yaitu terbuat dari kayu/papan yang biasanya digunakan di daerah rawa, termasuk jalan setapak, jalan di hutan dan sejenisnya.
 7. **Kantor Pos** adalah tempat pemberi pelayanan komunikasi tertulis dan atau surat elektronik, layanan paket, layanan logistik, layanan transaksi keuangan, dan layanan keagenan pos untuk kepentingan umum. Rumah pos berfungsi sama seperti kantor pos dan kantor pos pembantu, bedanya rumah pos biasanya terletak di daerah terpencil.
 8. **Pos Keliling** adalah pelayanan pos (menjual, mengirim, dan menerima benda pos) keliling dengan menggunakan mobil atau sarana angkutan yang berfungsi
- about Road Transportation).*
5. **Route** is the track of public transport for the transportation service for people and or goods, which has fixed trip origin and destination, fixed route, and fixed schedule or unscheduled.
 6. **The Type of Widest Road Surface** is the widest road surface in the village/sub-district. This types of road surface consisting of: asphalt/ concrete, pebble (with gravel or stone), land, and others such as made of wood/board that is usually used in swamp areas, including walkways, roads in the forests, etc.
 7. **Post Office** is a service provider place of written communication and or electronic mail, parcel service, logistics services, financial transaction services, postal and agency services to the public. Postal house has the same function as the post office and subsidiary of post office, the difference is that postal house usually located in remote areas.
 8. **Mobile Postal Service** is tnomadic postal service (to sell, send, and receive postal stationery) by car or transportation facility that the functions are the same as the post office or subsidiary of post office.

sama seperti kantor pos atau kantor Pos Pembantu

9. **Perusahaan Jasa Agen Ekspedisi Swasta** adalah pelayanan pengiriman paket maupun dokumen yang dikelola oleh pihak swasta, misalnya Tiki, JNE, SiCepat, dll.
9. **Private Expedition Service Company** is packages and documents delivery service managed by privates, for example Tiki, JNE, SiCepat, etc.

<https://pontianakkota.bps.go.id>

ULASAN

Hotel merupakan salah satu sarana akomodasi yang sangat diperlukan sebagai penunjang pariwisata daerah. Pada tahun 2022 terdapat 14 hotel di Kecamatan Pontianak Kota dan 9 penginapan.

Sarana dan prasarana lain yang ada di Kecamatan Pontianak Kota meliputi kantor pos/kantor pos pembantu/rumah pos radio, warnet, dan hotel. Kantor Pos di Pontianak Kota berjumlah 1 unit.

Untuk sarana telekomunikasi di Kecamatan Pontianak Kota memiliki jumlah menara telepon seluler dan operator layanan komunikasi seluler yaitu sebanyak 27 menara telepon seluler, jumlah operator layanan komunikasi telepon seluler yang menjangkau di kelurahan berjumlah 31 operator di masing-masing kelurahan dan dengan kondisi sinyal yang kuat.

DESCRIPTION

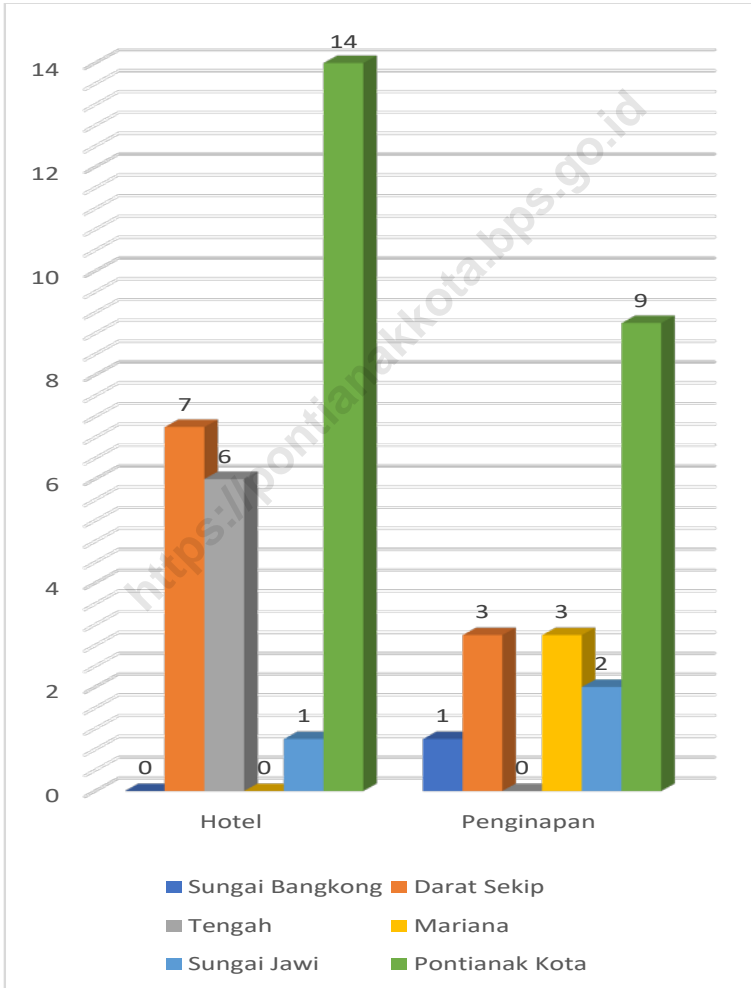
Hotels are one of the accommodation facilities that are very necessary to support regional tourism. In 2022 there will be 14 hotels in Pontianak Kota District and 9 inns.

Other facilities and infrastructure in Pontianak Kota District include post offices/sub-post offices/radio post houses, internet cafes, and hotels. There is 1 Post Office in Pontianak City.

For telecommunications facilities in Pontianak Kota District, there are 27 cellular telephone towers and cellular communication service operators, the number of cellular telephone communication service operators that reach the sub-districts is 31 operators in each sub-district and with strong signal conditions.

Gambar 6.1
Figures

Jumlah Sarana Akomodasi Menurut Kelurahan dan Jenis Akomodasi di Kecamatan Pontianak Kota, 2022¹
Number of Accomodation Facilities by Urban Village and Type of Accomodation in Pontianak Kota Subdistrict, 2022¹

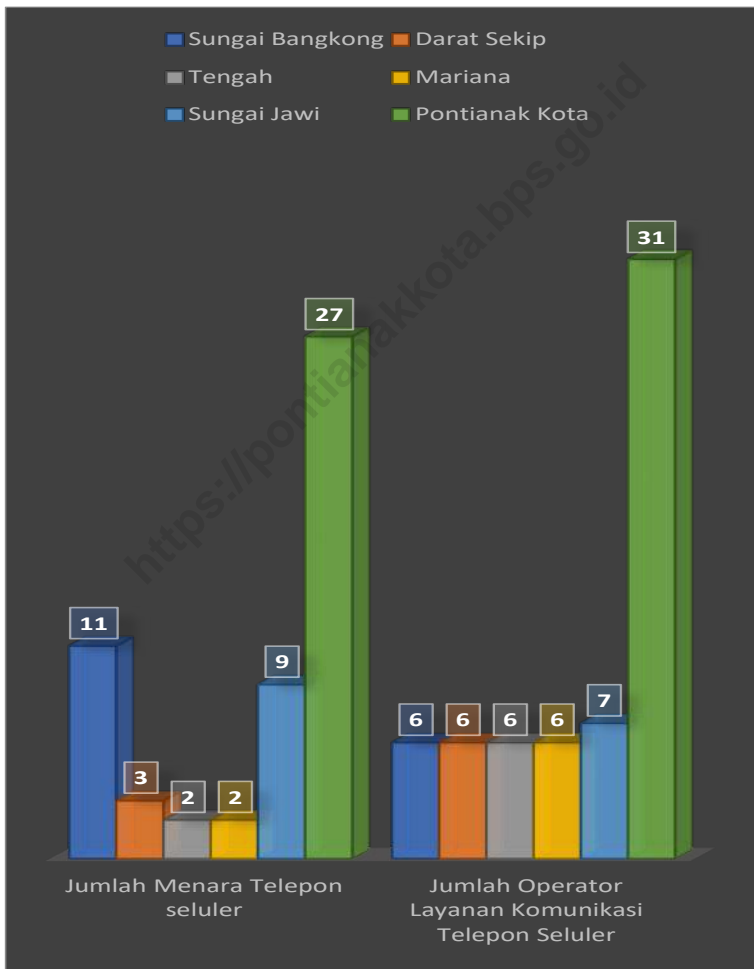


Sumber/Source : 1 Data tahun 2021/Data of 2021

Sumber/Source: BPS, Pendataan Potensi Desa (Podes) 2021/BPS-Statistics Indonesia, Village Potential Data Collecting 2021

Gambar 6.2
Figures

Jumlah Menara Telepon seluler dan Operator Layanan Komunikasi Telepon Seluler Menurut Kelurahan di Kecamatan Pontianak Kota, 2022¹
Number of Base Transceiver Station (BTS) and Cellular Phone Communication Service Operators by Urban Village in Pontianak Kota Subdistrict, 2022¹



Catatan/Note: 1 Data tahun 2021/Data of 2021

Sumber/Source: BPS, Pendataan Potensi Desa (Podes) 2021/BPS-Statistics Indonesia, Village Potential Data Collecting 2021

6.1 PARIWISATA TOURISM

Tabel 6.1.1 Jumlah Sarana Akomodasi Menurut Kelurahan dan Jenis Akomodasi di Kecamatan Pontianak Kota, 2022¹
Number of Accomodation Facilities by Urban Village and Type of Accomodation in Pontianak Kota Subdistrict, 2022¹

Kelurahan <i>Urban Village</i>	Hotel <i>Hotel</i>	Penginapan <i>Inn</i>
(1)	(2)	(3)
Sungai Bangkong	-	1
Darat Sekip	7	3
Tengah	6	-
Mariana	-	3
Sungai Jawi	1	2
Pontianak Kota	14	9

Catatan/Note: 1 Data tahun 2021/Data of 2021

Sumber/Source: BPS, Pendataan Potensi Desa (Podes) 2021/BPS-Statistics Indonesia, Village Potential Data Collecting 2021

6.2 TRANSPORTASI TRANSPORTATION

Tabel 6.2.1 Prasarana dan Sarana Transportasi Antar Kelurahan Menurut Kelurahan di Kecamatan Pontianak Kota, 2022¹
Table *Inter Urban Village Transportation Infrastructure and Facilities by Urban Village in Pontianak Kota Subdistrict, 2022¹*

Kelurahan <i>Urban Village</i>	Jenis Prasarana Transportasi <i>Type of Transportation Infrastructure</i>	Keberadaan Angkutan Umum <i>Availability of Public Transportation</i>
(1)	(2)	(3)
Sungai Bangkong	Darat	Ada, tanpa trayek tetap
Darat Sekip	Darat dan Air	Ada, dengan trayek tetap
Tengah	Darat	Ada, tanpa trayek tetap
Mariana	Darat	Ada, dengan trayek tetap
Sungai Jawi	Darat	Ada, dengan trayek tetap

Lanjutan Tabel/*Continued Table 6.2.1*

Kelurahan Urban Village	Jenis Permukaan Jalan Darat Terluas Type of The Widest Road Surface	Dapat Dilalui Kendaraan Bermotor Roda 4 atau Lebih Passable by Vehicle with 4 or more Wheels
(1)	(4)	(5)
Sungai Bangkong	Aspal/Beton	Sepanjang tahun
Darat Sekip	Aspal/Beton	Sepanjang tahun
Tengah	Aspal/Beton	Sepanjang tahun
Mariana	Aspal/Beton	Sepanjang tahun
Sungai Jawi	Aspal/Beton	Sepanjang tahun

Catatan/*Note*: 1 Data tahun 2021/*Data of 2021*

Sumber/*Source*: BPS, Pendataan Potensi Desa (Podes) 2021/*BPS-Statistics Indonesia, Village Potential Data Collecting 2021*

6.3 KOMUNIKASI COMMUNICATION

Tabel 6.3.1 Keberadaan Kantor Pos/Pos Pembantu/Rumah Pos, Pos Keliling, dan Perusahaan/Agen Jasa Ekspedisi Swasta Menurut Kelurahan di Kecamatan Pontianak Kota, 2022¹
Table Number of Post Office/Subsidiary of Post Office, Mobile Portal Service, Private Expedition Service Company by Urban Village in Pontianak Kota Subdistrict, 2022²

Kelurahan <i>Urban Village</i>	Kantor Pos/Pos Pembantu/Rumah Pos <i>Post Office/Subsidiary of Post Office</i>	Pos Keliling <i>Mobile Portal Service</i>	Perusahaan/Agen Jasa Ekspedisi Swasta <i>Private Expedition Service Company</i>
(1)	(2)	(3)	(4)
Sungai Bangkong	Beroperasi	Tidak ada	Beroperasi
Darat Sekip	Tidak ada	Tidak ada	Beroperasi
Tengah	Tidak ada	Tidak ada	Beroperasi
Mariana	Tidak ada	Tidak ada	Beroperasi
Sungai Jawi	Tidak ada	Tidak ada	Beroperasi
Pontianak Kota			

Catatan/Note: 1 Data tahun 2021/*Data of 2021*

Sumber/Source: BPS, Pendataan Potensi Desa (Podes) 2021/*BPS-Statistics Indonesia, Village Potential Data Collecting 2021*

Tabel
Table 6.3.2

Jumlah Menara Telepon seluler dan Operator Layanan Komunikasi Telepon Seluler Menurut Kelurahan di Kecamatan Pontianak Kota, 2022¹
Number of Base Transceiver Station (BTS) and Cellular Phone Communication Service Operators by Urban Village in Pontianak Kota Subdistrict, 2022¹

Kelurahan Urban Village	Jumlah Menara Telepon seluler Number of Base Transceiver Station (BTS)	Jumlah Operator Layanan Komunikasi Telepon Seluler Cellular Phone Communication Service Operators
(1)	(2)	(3)
Sungai Bangkong	11	6
Darat Sekip	3	6
Tengah	2	6
Mariana	2	6
Sungai Jawi	9	7
Pontianak Kota	27	31

Catatan/Note: 1 Data tahun 2021/Data of 2021

Sumber/Source: BPS, Pendataan Potensi Desa (Podes) 2021/BPS-Statistics Indonesia, Village Potential Data Collecting 2021

Tabel 6.3.3 **Kekuatan Sinyal Telepon Seluler dan Jenis Sinyal Internet Telepon Seluler Menurut Kelurahan di Kecamatan Pontianak Kota, 2021**
The Strenght of Cellular Phone Signal by Urban Village in Pontianak Kota Subdistrict, 2021

Kelurahan Urban Village	Kekuatan Sinyal Telepon Seluler The Strenght of Cellular Phone Signal	Jenis Sinyal Internet Telepon Seluler Type of Cellular Phone Signal
(1)	(2)	(3)
Sungai Bangkong	Sangat kuat	4G/LTE
Darat Sekip	Sangat kuat	4G/LTE
Tengah	Sangat kuat	4G/LTE
Mariana	Sangat kuat	4G/LTE
Sungai Jawi	Sangat kuat	4G/LTE
Pontianak Kota	Sangat kuat	4G/LTE

Catatan/Note: 1 Data tahun 2021/Data of 2021

Sumber/Source: BPS, Pendataan Potensi Desa (Podes) 2021/BPS-Statistics Indonesia, Village Potential Data Collecting 2021

07

PERBANKAN, KOPERASI, DAN PERDAGANGAN

BANKING, COOPERATIVE, AND TRADING

SARANA LEMBAGA KEUANGAN
BANK DI KECAMATAN
PONTIANAK KOTA
*BANKING INFRASTRUCTURE IN PONTIANAK
KOTA SUBDISTRICT*

**BANK UMUM
PEMERINTAH : 19**
GOVERNMENT BANK

BANK SWASTA : 21
PRIVATE BANK

**BANK
PERKREDITAN : 4**
*RAKYAT
RURAL BANK*

KOPERASI AKTIF DI
KECAMATAN PONTIANAK KOTA
*ACTIVE COOPERATIVE IN PONTIANAK KOTA
SUBDISTRICT*

KUD : 1
VILLAGE COOPERATIVE

KOPINKRA : 0
*SMALL INDUSTRY &
HANDICRAFT COOPERATIVE*

KOSPIN : 32
*SAVING AND LOAN
COOPERATIVE*

**KOPERASI
LAINNYA : 1**
OTHER COOPERATIVE

SARANA PERDAGANGAN DI KECAMATAN
PONTIANAK KOTA
*TRADE FACILITIES IN PONTIANAK KOTA
SUBDISTRICT*

**KELOMPOK
PERTOKOAN : 22**
SHOPPING COMPLEXES

**MINIMARKET/
SWALAYAN : 55**
MINIMARKET/SUPERMARKET

PASAR : 6
MARKET

**RESTORAN/
RUMAH MAKAN : 132**
RESTAURANT/FOOD STALL

PENJELASAN TEKNIS

1. **Bank** adalah badan usaha yang menghimpun dana dari masyarakat dalam bentuk simpanan, dan menyalurkannya kepada masyarakat dalam rangka meningkatkan taraf hidup rakyat banyak.
2. **Bank Umum** adalah bank yang dapat memberikan jasa dalam lalu lintas pembayaran (Undang-Undang Nomor 7 Tahun 1992 Tentang Perbankan).
3. **Bank Umum Swasta**, meliputi Bank Permata, Bank Syariah Mandiri, Bank Cimb Niaga, Bank BRI Syariah, Bank Central Asia (BCA), Bank Mutiara, Rabo Bank, Bank Sinarmas, dsb.
4. **Bank Perkreditan Rakyat** adalah bank yang menerima simpanan hanya dalam bentuk deposito berjangka, tabungan, dan/atau bentuk lainnya yang dipersamakan dengan itu.
5. **Koperasi** adalah badan usaha yang beranggotakan orang-orang atau badan hukum koperasi dengan melandaskan kegiatannya berdasarkan prinsip: Keanggotaannya sukarela dan terbuka; Pengelolaannya dilakukan secara demokratis; Pembagian sisa hasil usahanya dilakukan secara adil, sebanding dengan besarnya jasa usaha

TECHNICAL NOTES

1. **Bank** is business entity that raise funds from the public in deposits and distribute it to the public in order to improve the living standard of the people.
2. **Commercial Bank** is a bank that can provide services in payment transfer (Law Number 7 Year 1992 About Banking).
3. **Private Commercial Banks**, including Permata Bank, Mandiri Syariah Bank, Cimb Niaga Bank, BRI Syariah Bank, Central Asia Bank (BCA), Mutiara Bank, Rabo Bank, Sinarmas Bank, etc.
4. **Rural Bank** is a bank that accepts saving in time deposits, savings, or others.
5. **Cooperative** is a business entity consisting of individuals or cooperative legal entities based on their activities based on the principles: Membership is voluntary and open; Its management is carried out democratically; The distribution of the remaining business results is carried out fairly, in proportion to the amount of business services of each member;

masing-masing anggota; Pemberian balas jasa yang terbatas terhadap modal; dan Kemandirian, serta sekaligus sebagai gerakan ekonomi rakyat yang berdasarkan atas azas kekeluargaan.

Provision of limited remuneration for capital; and Independence, as well as a people's economic movement based on the principle of kinship.

6. Kelompok Pertokoan adalah sejumlah toko yang terdiri dari minimal sepuluh toko dan mengelompok. Dalam satu kelompok pertokoan, jumlah bangunan fisiknya bisa lebih dari satu.

6. Shopping Complex is a group of shops consisting at least ten stores and clumped. In one shopping complex, number of physical buildings can be more than one.

7. Pasar dengan Bangunan Permanen / Semi Permanen adalah pasar yang menggunakan bangunan tetap dan memiliki lantai, atap, baik ber dinding maupun tidak.

7. Market in the Permanent/Semi Permanent Building is a market that uses the permanent building and have floor, roof, whether it walled or not.

8. Mini Market adalah tempat usaha yang menjual berbagai jenis barang secara eceran dengan sistem pelayanan mandiri dan semua barang memiliki label harga, dengan luas bangunan kurang dari 400 m².

8. Mini Market is a place of business which sell various kinds of goods at retail by self-service system and everything has a price tag, with a building area of less than 400 m².

9. Restoran adalah tempat usaha yang mempergunakan seluruh bangunan secara permanen untuk menyediakan jasa pangan yang pengolahannya dan penyajiannya secara langsung di tempat sesuai dengan keinginan para pengguna jasa.

9. Restaurant is a place of business that use the entire building permanently to provide food processing services and presented directly in place in accordance with the wishes of service users. Restaurant has characteristic that the buyers have to pay taxes.

Restoran mempunyai ciri bahwa pembeli dikenakan pajak. Izin restoran dan kualifikasinya diberikan oleh Ditjen Pariwisata atau Kanwil Parpostel setempat.

The license of restaurant and its qualifications are awarded by the Directorate General of Tourism or the Regional Office of Tourism, Post, and Telecommunications.

10. Rumah Makan adalah tempat usaha yang menyediakan jasa pangan yang pengolahan makanannya bisa dilakukan di luar rumah makan. Rumah makan mempunyai ciri pembeli biasanya dikenakan pajak. Izin rumah makan diberikan oleh Dinas Pariwisata Daerah atau Direktorat Perekonomian/ Bagian Perekonomian Pemerintah daerah setempat.

10. **Food Stall** is a place of business that provide providing food services that food processing can be done outside the facility. Food Stall has characteristic that the buyers usually pay taxes. The license of food stall is granted by the Regional Office of Tourism or the Directorate/ Section of Economic Affairs at the local government.

ULASAN

Industri perbankan yang berfungsi sebagai penghimpun dan penyalur dana memegang peranan sentral dalam perekonomian. Terganggunya proses penghimpunan dan penyaluran dana tersebut akan sangat berpengaruh terhadap aktivitas perekonomian

Jumlah perbankan di Kecamatan Pontianak Kota pada tahun 2022 sebanyak 19 Bank Umum Pemerintah, 21 Bank Umum Swasta dan 4 Bank Perkreditan Rakyat.

Pada tahun 2022, jumlah koperasi di Kecamatan Pontianak Kota sebanyak 34, di mana 32 unit diantaranya memiliki usaha simpan pinjam.

DESCRIPTION

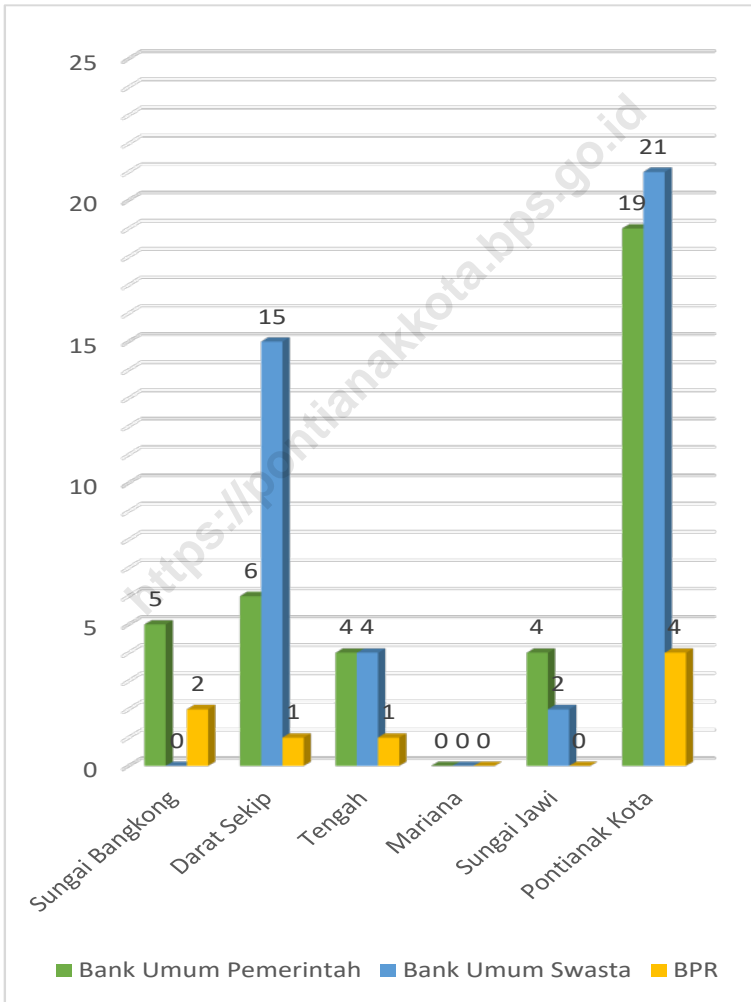
The banking industry, which functions as a collector and distributor of funds, plays a central role in the economy. Disruption of the process of collecting and distributing funds will have a significant impact on economic activity

The number of banks in Pontianak Kota District in 2022 will be 19 Government Commercial Banks, 21 Private Commercial Banks and 4 Rural Banks.

In 2022, the number of cooperatives in Pontianak Kota District will be 34, of which 32 units have savings and loan businesses.

Gambar 7.1
Figures

Banyaknya Sarana Lembaga Keuangan Bank Menurut Kelurahan dan Jenis Bank di Kecamatan Pontianak Kota, 2022¹
Number of Bank by Urban Village and Type of Bank in Pontianak Kota Subdistrict, 2022¹

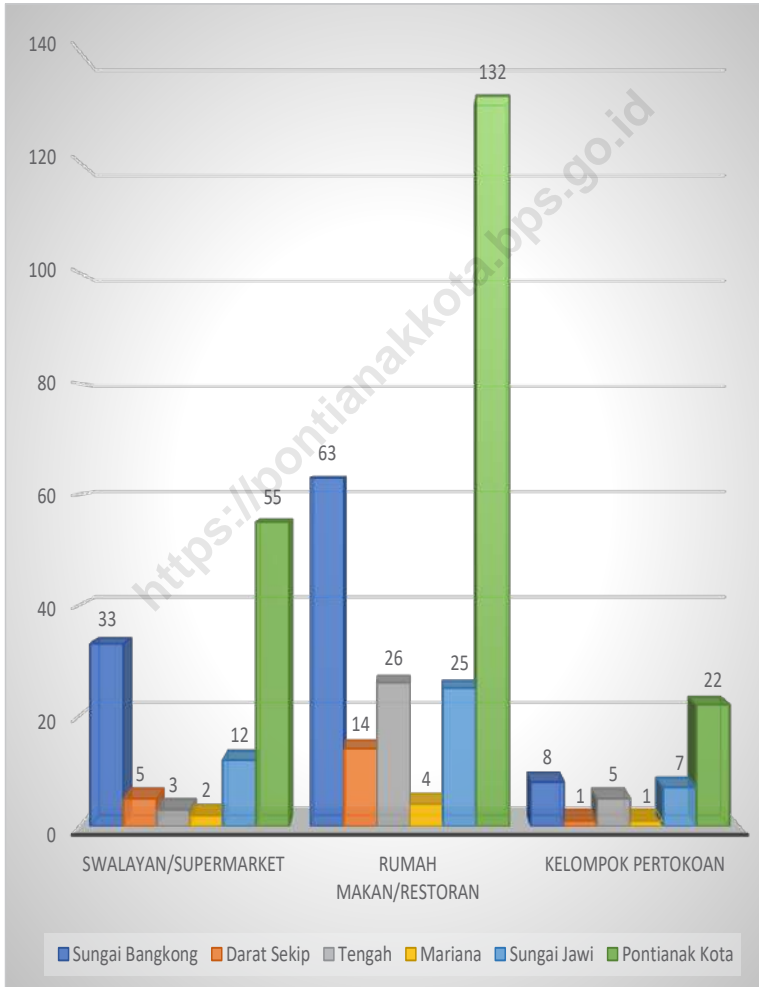


Catatan/Note: ¹Data tahun 2021/Data of 2021

Sumber/Source: BPS, Pendataan Potensi Desa (Podes) 2021/BPS-Statistics Indonesia, Village Potential Data Collecting 2021

Gambar 7.2
Figures

Banyaknya Sarana Perdagangan Menurut Kelurahan dan Jenis Sarana Perdagangan di Kecamatan Pontianak Kota, 2022¹
Number of Trade Facilities by Urban Village and Type of Trade Facilities in Pontianak Kota Subdistrict, 2022¹



Catatan/Note: ¹Data tahun 2021/Data of 2021

Sumber/Source: BPS, Pendataan Potensi Desa (Podes) 2021/BPS-Statistics Indonesia, Village Potential Data Collecting 2021

Tabel 7.1
Table

Banyaknya Sarana Lembaga Keuangan Bank Menurut Kelurahan dan Jenis Bank di Kecamatan Pontianak Kota, 2022¹
Number of Bank by Urban Village and Type of Bank in Pontianak Kota Subdistrict, 2022¹

Kelurahan <i>Urban Village</i>	Bank Umum Pemerintah <i>Government Bank</i>	Bank Umum Swasta <i>Private Bank</i>	Bank Perkreditan Rakyat (BPR) <i>Rural Bank</i>
(1)	(2)	(3)	(4)
Sungai Bangkong	5	-	2
Darat Sekip	6	15	1
Tengah	4	4	1
Mariana	-	-	-
Sungai Jawi	4	2	-
Pontianak Kota	19	21	4

Catatan/Note: ¹ Data tahun 2021/*Data of 2021*

Sumber/Source: BPS, Pendataan Potensi Desa (Podes) 2021/*BPS-Statistics Indonesia, Village Potential Data Collecting 2021*

Tabel 7.2
Table

Banyaknya Koperasi Aktif Menurut Menurut Kelurahan dan Jenis Koperasi di Kecamatan Pontianak Kota, 2022¹
Number of Cooperative by Urban Village and Type of Cooperative in Pontianak Kota Subdistrict, 2022¹

Kelurahan <i>Urban Village</i>	Koperasi Unit Desa (KUD) <i>Village Cooperative Unit</i>	Koperasi Industri Kecil dan Kerajinan Rakyat (Kopinkra) <i>Small Industry and Citizen Handicraft Cooperative</i>
(1)	(2)	(3)
Sungai Bangkong	-	-
Darat Sekip	-	-
Tengah	1	-
Mariana	-	-
Sungai Jawi	-	-
Pontianak Kota	1	-

Lanjutan Tabel/*Continued Table 7.2*

Kelurahan Urban Village	Koperasi Simpan Pinjam (Kospin) Savings and Loan Cooperative	Koperasi Lainnya Other Cooperative
(1)	(4)	(5)
Sungai Bangkong	23	-
Darat Sekip	-	-
Tengah	7	1
Mariana	2	-
Sungai Jawi	-	-
Pontianak Kota	32	1

Catatan/Note: ¹Data tahun 2021/*Data of 2021*

Sumber/Source: BPS, Pendataan Potensi Desa (Podes) 2021/*BPS-Statistics Indonesia, Village Potential Data Collecting 2021*

Tabel 7.3
Table

Banyaknya Sarana Perdagangan Menurut Kelurahan dan Jenis Sarana Perdagangan di Kecamatan Pontianak Kota, 2022¹

Number of Trade Facilities by Urban Village and Type of Trade Facilities in Pontianak Kota Subdistrict, 2022¹

Kelurahan Urban Village	Kelompok Pertokoan Shopping Complexs	Pasar dengan Bangunan Permanen Markets in Permanent Building	Pasar dengan Bangunan Semi Permanen Market in Semi Permanent Building
(1)	(2)	(3)	(4)
Sungai Bangkong	8	2	2
Darat Sekip	1	4	-
Tengah	5	-	-
Mariana	1	-	-
Sungai Jawi	7	-	1
Pontianak Kota	22	6	3

Lanjutan Tabel/*Continued Table 7.3*

Kelurahan Urban Village	Pasar tanpa Bangunan Market without Permanent Building	Mini Market/Swalayan/ Supermarket Mini Market/Swalayan/ Supermarket	Restoran/ Rumah Makan Restaurant/ Food Stall
(1)	(5)	(6)	(7)
Sungai Bangkong	-	33	63
Darat Sekip	-	5	14
Tengah	-	3	26
Mariana	1	2	4
Sungai Jawi	-	12	25
Pontianak Kota	1	55	132

Catatan/Note: ¹ Data tahun 2021/*Data of 2021*

Sumber/Source: BPS, Pendataan Potensi Desa (Podes) 2021/*BPS-Statistics Indonesia, Village Potential Data Collecting 2021*

ST 2023

SENSUS PERTANIAN

BerAKHLAK

Berorientasi Pelayanan Akuntabel Kompeten
Harmonis Loyal Adaptif Kolaboratif

D A T A
MENCERDASKAN BANGSA
Enlighten The Nation



**BADAN PUSAT STATISTIK
KOTA PONTIANAK**

BPS-STATISTICS PONTIANAK MUNICIPALITY

Jl. Letjen Sutoyo No. 17 Pontianak 78121

Telp. : (0561) 8189880

Email : bps6171@bps.go.id

Website : <https://pontianakkota.bps.go.id>

ISSN 2655-4607



9 772655 460232