



# KECAMATAN KANGKUNG DALAM ANGKA

Tahun 2008

**Kangkung in Figure**



Disusun oleh :  
**KOORDINATOR STATISTIK  
KECAMATAN KANGKUNG**



**Badan Pusat Statistik Kabupaten Kendal**

## KATA SAMBUTAN


Kami menyambut dengan baik diterbitkannya buku "KECAMATAN KANGKUNG DALAM ANGKA TAHUN 2008" Buku ini merupakan sarana penting dan bermanfaat pada masa pembangunan, yang mana data statistik merupakan alat perencanaan dan analisa.

Meski masih sederhana, Kami yakin buku "KECAMATAN KANGKUNG DALAM ANGKA TAHUN 2008" ini banyak manfaatnya bagi pengguna data baik pemerintah maupun swasta dan juga masyarakat.

Sehubungan dengan ini kami berharap semoga penerbitan ini dapat dipergunakan, bermanfaat bagi pihak lain yang memerlukan dan supaya diteruskan atau untuk tahun berikutnya dapat ditingkatkan.

Demikian semoga Tuhan Yang Maha Esa melimpahkan taufik serta hidayah-Nya.

Kangkung, Mei 2009.  
Camat, Kangkung



**GUNAWAN WIBISONO, S, Sos**  
**NIP. 19581224.198607.1.001**

## **KATA PENGANTAR**

Dengan mengucapkan Alhamdulillah, kami telah dapat menyusun suatu penerbitan buku "KECAMATAN KANGKUNG DALAM ANGKA TAHUN 2008"

Buku ini dihimpun dari data statistik desa, lapangan, dan data sekunder Dinas/Instansi di tingkat Kecamatan Kangkung.

Perlu kami sampaikan juga, bahwa buku semacam ini diterbitkan setiap tahun dengan tujuan memenuhi harapan pengguna data, baik instansi pemerintah, swasta maupun masyarakat, sehingga pengguna data mendapatkan data yang berkesinambungan.

Tak lupa juga kami mengucapkan terima kasih kepada pemerintahan desa dan instansi wilayah Kecamatan Kangkung yang telah memberikan data, sehingga buku ini terbit.

Demikianlah semoga buku ini bermanfaat. Amin.

Kangkung, Mei 2009.

**Mitra Koordinator Statistik  
Kecamatan Kangkung**



**SRI NUR HIDAYAH**

## DAFTAR ISI

Sambutan Camat Kangkung.....	i
Kata Pengantar .....	ii
Daftar isi .....	iii
Daftar Grafik .....	vii
Letak Geografis .....	viii
Peta Wilayah Kabupaten Kendal .....	ix
Peta Wilayah Kecamatan Kangkung.....	x

### **BAB I PEMERINTAHAN**

Tabel 1.1 Luas Wilayah Dirinci Menurut Desa .....	1
Tabel 1.2 Jarak Desa ke Ibukota Kecamatan .....	2
Tabel 1.3 Luas Wilayah Dirinci Menurut Penggunaan .....	3
Tabel 1.4 Luas Tanah Sawah Menurut Jenis Pengairannya.....	5
Tabel 1.5 Luas Tanah Kering Menurut Jenisnya .....	6
Tabel 1.6 Banyaknya Hari Hujan.....	8
Tabel 1.7 Banyaknya Curah Hujan .....	9
Tabel 2.1 Banyaknya Dusun/Dukuh,Rukun Warga, dan Rukun Tetangga .....	10
Tabel 2.2 Banyaknya Balai Desa Dan Kantor Desa .....	11
Tabel 2.3 Banyaknya Perangkat Desa.....	12

### **BAB II SOSIAL KEPENDUDUKAN**

Tabel 3.1 Banyaknya Rumah Tangga dan Bangunan Tempat Tinggal .....	13
Tabel 3.2 Kepadatan Rumah Tangga .....	14
Tabel 3.3 Banyaknya Keluarga Menurut Tahapan .....	15
Tabel 3.4 Banyaknya Tempat Tinggal Penduduk.....	16

Tabel 3.5	Banyaknya Penduduk Dirinci Menurut Jenis Kelamin ..	17
Tabel 3.6	Kepadatan Penduduk Dirinci Per Desa.....	18
Tabel 3.7	Sex Ratio Penduduk Laki-laki Terhadap Perempuan .....	19
Tabel 3.8	Perkembangan Penduduk Per Tahun .....	20
Tabel 3.9	Banyaknya Penduduk Menurut Kelompok Umur dan Jenis Kelamin.....	21
Tabel 3.10	Banyaknya Penduduk Umur 5-6, 7-12, 13-15 .....	23
Tabel 3.11	Banyaknya Mutasi Penduduk .....	24
Tabel 3.12	Banyaknya Penduduk Dirinci Menurut Pendidikan .....	25
Tabel 3.13	Banyaknya Penduduk Dirinci Menurut Mata Pencaharian .....	27
Tabel 4.1	Banyaknya PUS Akseptor KB Aktif .....	30
Tabel 5.1	Banyaknya Pemeluk Agama .....	32
Tabel 5.2	Banyaknya Tempat Ibadah .....	33
Tabel 5.3	Peserta Calon Jamaah Haji .....	34
Tabel 5.4	Banyaknya Ulama, Mubaligh, dan Khotib .....	35
Tabel 5.5	Banyaknya Nikah, Talak, Cerai dan Rujuk .....	36
Tabel 6.1	Banyaknya Sekolah TK, Murid, dan Guru .....	37
Tabel 6.2	Banyaknya Sekolah Dasar Negeri, Murid, dan Guru ....	38
Tabel 6.3	Banyaknya Sekolah Dasar Swasta, Murid, dan Guru ....	39
Tabel 6.4	Banyaknya Madrasah Ibtida'iyah, Murid, dan Guru ....	40
Tabel 6.5	Banyaknya Sekolah Lanjutan Pertama Negeri, Murid, dan Guru .....	41
Tabel 6.6	Banyaknya Sekolah Lanjutan Pertama Swasta, Murid, dan Guru .....	42
Tabel 6.7	Banyaknya Madrasah Tsanawiyah, Murid, dan Guru...	43
Tabel 6.8	Banyaknya Sekolah Lanjutan atas Swasta, Murid dan Guru .....	44
Tabel 6.9	Banyaknya Madrasah Aliyah, Murid, dan Guru .....	45
Tabel 7.1	Banyaknya Dokter, Tenaga Medis, Bidan, Dukun Bayi, dan Juru Sunat .....	46
Tabel 7.2	Banyaknya Fasilitas Kesehatan .....	47
Tabel 7.3	Banyaknya Sarana Air Bersih .....	49

Tabel 7.4	Banyaknya Jamban Dirinci Menurut Jenisnya .....	50
Tabel 7.5	Banyaknya Kepala Keluarga Laki-Laki dan Perempuan .....	51
Tabel 8.1	Banyaknya Penderita Cacat .....	52

### **BAB III PERTANIAN, PETERNAKAN, PERKEBUNAN DAN PERIKANAN**

Tabel 9.1	Luas Panen dan Produksi Padi Sawah dan Gogo.....	53
Tabel 9.2	Luas Panen dan Produksi Padi Dan Jagung .....	54
Tabel 9.3	Luas Panen Dan Produksi Kacang Hijau Dan Bawang Merah .....	55
Tabel 9.4	Luas Panen Dan Produksi Kacang Tanah Dan Kedelai .....	56
Tabel 9.5	Produksi Tanaman Perdagangan .....	57
Tabel 9.6	Banyaknya Pemilik Tambak.....	58
Tabel 9.7	Produksi Ikan .....	59
Tabel 9.8	Banyaknya Unggas .....	60
Tabel 9.9	Banyaknya Ternak .....	62

### **BAB IV PERHUBUNGAN DAN KOMUNIKASI**

Tabel 10.1	Banyaknya Sarana Angkutan Darat Kendaraan Bermotor .....	64
Tabel 10.2	Banyaknya Sarana Angkutan Darat Kendaraan Tak Bermotor .....	65
Tabel 10.3	Jenis Permukaan, Kondisi, dan Kelas Jalan.....	66
Tabel 10.4	Banyaknya Jembatan Desa .....	67
Tabel 11.1	Banyaknya Televisi, Radio, Listrik, PLN dan Telephon	68

**BAB V LAIN-LAIN**

Tabel 12.1 Banyaknya Lapangan Olahraga .....	69
Tabel 13.1 Banyak Surat Pemberitahuan Pajak .....	70
Tabel 13.2 Pemasukan Pajak Bumi dan Bangunan.....	71
Tabel 14.1 Banyaknya Pasar .....	72

<https://kendalkab.bps.go.id>

**DAFTAR GRAFIK**

Grafik	1	Luas Wilayah Dirinci Menurut Penggunaan .....	4
Grafik	2	Banyaknya Penduduk Menurut Kelompok Umur.....	22

<https://kendalkab.bps.go.id>



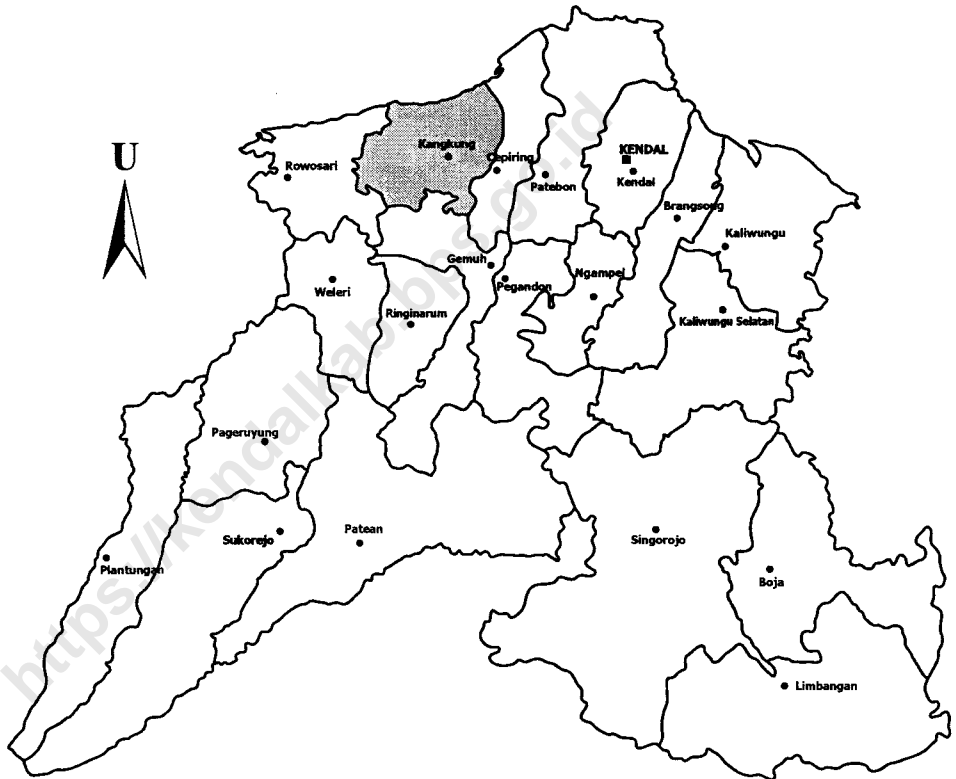
## LETAK GEOGRAFIS

1. Kecamatan Kangkung terletak dalam :
  - Wilayah Pembantu Bupati : Weleri
  - Kabupaten : Kendal
  - Propinsi : Jawa Tengah
  
2. Batas-batas wilayah :
  - Sebelah utara : Laut Jawa
  - Sebelah selatan : Kec. Gemuh
  - Sebelah barat : Kec. Rowosari
  - Sebelah timur : Kec. Cepiring
  
3. Jarak dari Ibukota Kangkung ke beberapa kota :
  - Kota Propinsi Jawa Tengah : 45 Km
  - Kota Kabupaten Kendal : 17 Km
  - Kota Kecamatan Gemuh : 13 Km
  - Kota Kecamatan Rowosari : 19 Km
  - Kota Kecamatan Cepiring : 10 Km
  
4. Ketinggian tanah:

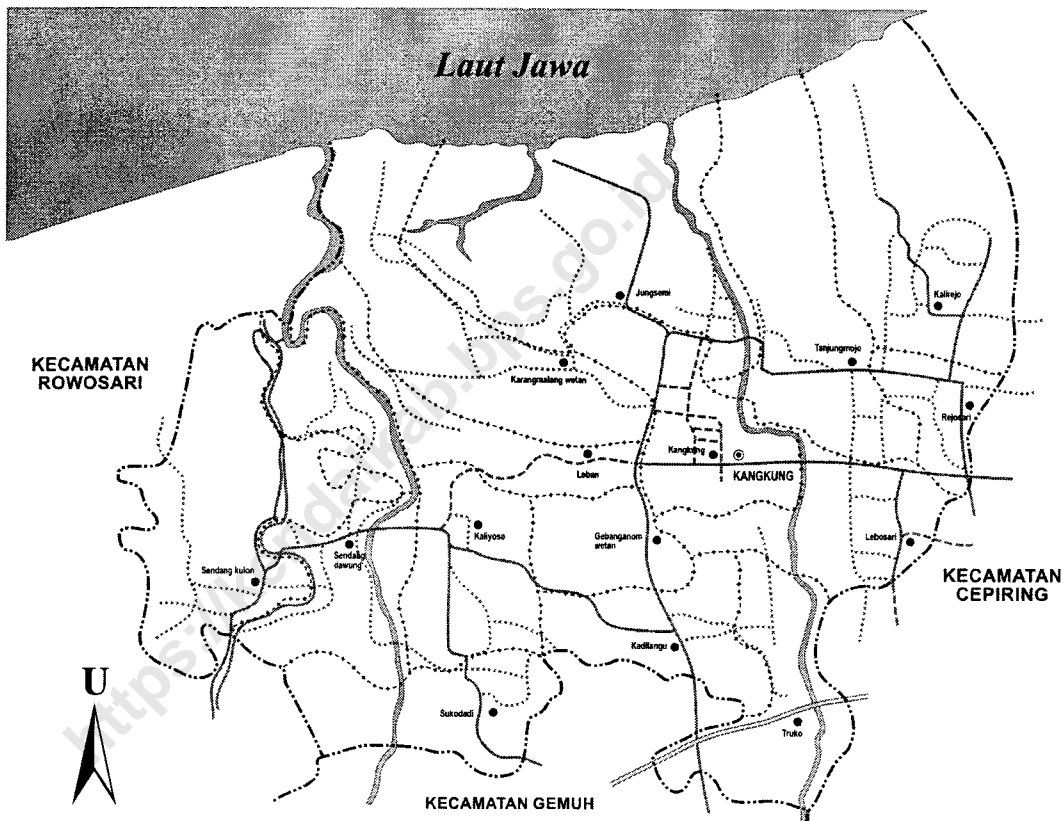
Kecamatan Kangkung merupakan dataran rendah dengan ketinggian 2 – 5 Meter dari Permukaan Laut.
5. Suhu Udara:
  - Pagi/Siang hari :  $\pm 32^{\circ}\text{C}$
  - Sore/Malam hari :  $\pm 24^{\circ}\text{C}$
  
6. Curah Hujan :

Curah hujan berkisar antara 1000 mm sampai dengan 1500 mm pertahun.

## KABUPATEN KENDAL



## KECAMATAN KANGKUNG



TABEL : 1.1

Luas Wilayah Kecamatan Kangkung  
Dirinci Menurut Desa  
Tahun : 2008

Desa	Luas (Km-2)	Persentase (%)
(1)	(2)	(3)
01. Sendangkulon	3.52	9.02
02. Sendangdawung	3.42	8.76
03. Sukodadi	1.62	4.16
04. Kaliyoso	1.45	3.72
05. Gebanganom Wt	1.20	3.08
06. Kadilangu	1.61	4.13
07. T r u k o	1.70	4.37
08. Lebosari	1.73	4.44
09. Kangkung	2.17	5.57
10. L a b a n	1.77	4.54
11. Karangmalang Wt	2.83	7.26
12. Jungsemi	6.08	15.59
13. Tanjungmojo	4.16	10.67
14. Rejosari	1.04	2.67
15. Kalirejo	4.69	12.02
<b>Jumlah</b>	<b>38.98</b>	<b>100.00</b>

BPS Kabupaten Kendal

Sumber data : Kantor Kecamatan Kangkung  
Catatan :

TABEL : 1.2

Jarak Desa Ke Ibukota Kecamatan  
Kecamatan Kangkung  
Tahun : 2008

Desa	Jarak
(1)	(Km) (2)
01. Sendangkulon	4.50
02. Sendangdawung	4.00
03. Sukodadi	4.00
04. Kaliyoso	3.50
05. Gebanganom Wt	1.50
06. Kadilangu	2.50
07. T r u k o	3.50
08. Lebosari	2.00
09. Kangkung	0.00
10. L a b a n	1.00
11. Karangmalang Wt	1.50
12. Jungsemi	2.00
13. Tanjungmojo	2.00
14. Rejosari	3.00
15. Kalirejo	3.50

BPS Kabupaten Kendal

Sumber data : Kantor Kecamatan Kangkung

Catatan :

TABEL : 1.3

**Luas Wilayah Kecamatan Kangkung  
Dirinci Menurut Penggunaan  
Tahun : 2008**

<b>Jenis Penggunaan</b>	<b>Luas (Km-2)</b>	<b>Persentase (%)</b>
<b>(1)</b>	<b>(2)</b>	<b>(3)</b>
01. Tanah Sawah	18.28	46.90
02. Tanah Pekarangan	7.29	18.71
03. Tanah Tegalan	4.91	12.59
04. Tambak dan Kolam	1.88	4.82
05. Hutan	0.00	0.00
06. Perkebunan	0.00	0.00
07. Lain-lain	6.62	16.99
<b>Jumlah</b>	<b>38.98</b>	<b>100.00</b>

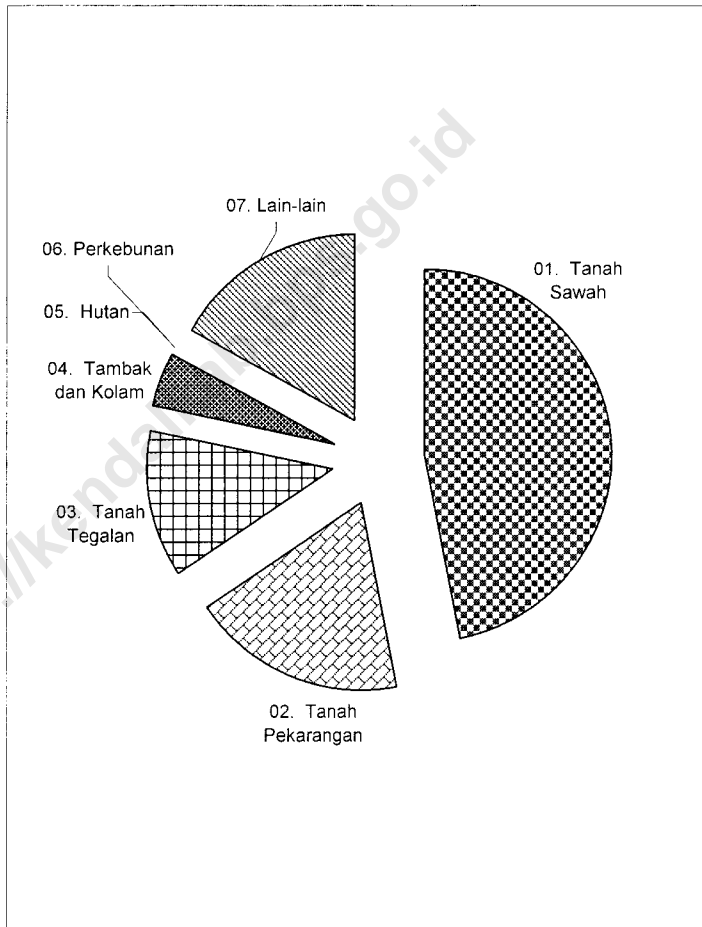
BPS Kabupaten Kendal

Sumber data : Statistik Kecamatan Kangkung  
Catatan :

**GRAFIK : 1**

**Luas Wilayah Kecamatan Kangkung  
Dirinci Menurut Penggunaan**

**Tahun : 2008**



Sumber data : Statistik Kecamatan Kangkung  
Catatan :

BPS Kabupaten Kendal

**TABEL : 1.4**

**Luas Tanah Sawah Menurut jenis Pengairannya  
Kecamatan Kangkung**

**Tahun : 2008**

Desa	Tehnis	Setengah	Non	Tadah	Jumlah
	( Ha )	Tehnis ( Ha )	Tehnis ( Ha )	Hujan Diusahakar ( Ha )	
(1)	(2)	(3)	(4)	(5)	(6)
01. Sendangkulon	249.00	0.00	0.00	0.00	249.00
02. Sendangdawung	126.00	0.00	0.00	0.00	126.00
03. Sukodadi	95.00	0.00	0.00	0.00	95.00
04. Kaliyoso	103.00	0.00	0.00	0.00	103.00
05. Gebanganom Wt	87.00	0.00	0.00	0.00	87.00
06. Kadilangu	88.00	0.00	0.00	0.00	88.00
07. T r u k o	66.55	0.00	0.00	0.00	66.55
08. Lebosari	66.00	0.00	0.00	0.00	66.00
09. Kangkung	77.63	0.00	0.00	0.00	77.63
10. L a b a n	36.00	0.00	0.00	0.00	36.00
11. Karangmalang Wt	143.00	0.00	0.00	0.00	143.00
12. Jungsemi	206.27	0.00	0.00	0.00	206.27
13. Tanjungmojo	182.60	0.00	0.00	0.00	182.60
14. Rejosari	70.00	0.00	0.00	0.00	70.00
15. Kalirejo	232.00	0.00	0.00	0.00	232.00
<b>Jumlah 2008</b>	<b>1,828.05</b>	<b>0.00</b>	<b>0.00</b>	<b>0.00</b>	<b>1,828.05</b>
<b>2007</b>	<b>1,828.05</b>	<b>0.00</b>	<b>0.00</b>	<b>0.00</b>	<b>1,828.05</b>
<b>2006</b>	<b>1,828.05</b>	<b>0.00</b>	<b>0.00</b>	<b>0.00</b>	<b>1,828.05</b>

BPS Kabupaten Kendal

Sumber data : Monografi Desa 2008

Catatan :



**TABEL : 1.5**  
**Luas Tanah Kering Dirinci Menurut Jenisnya**  
**Kecamatan Kangkung**  
**Tahun : 2008**

Desa	Peka	Tegalan	Penggem-	Tambak	Kolam
	rangan		balaan		
(1)	( Ha )	( Ha )	( Ha )	( Ha )	( Ha )
(1)	(2)	(3)	(4)	(5)	(6)
01. Sendangkulon	82.00	0.00	0.00	0.00	0.00
02. Sendangdawung	70.20	30.70	0.00	0.00	0.00
03. Sukodadi	43.16	5.04	0.00	0.00	0.00
04. Kaliyoso	37.40	0.00	0.00	0.00	0.00
05. Gebanganom Wt	16.60	8.30	0.00	0.00	0.00
06. Kadilangu	35.70	3.00	0.00	0.00	0.00
07. T r u k o	64.25	22.70	0.00	0.00	0.00
08. Lebosari	29.40	37.20	0.00	0.00	0.00
09. Kangkung	48.17	38.10	0.00	0.00	0.00
10. L a b a n	26.20	50.80	0.00	0.00	0.00
11. Karangmalang Wt	62.30	63.80	0.00	0.00	0.00
12. Jungsemi	58.40	181.30	0.00	49.60	0.00
13. Tanjungmojo	52.60	49.80	0.00	25.60	0.00
14. Rejosari	27.80	0.00	0.00	0.00	0.00
15. Kalirejo	75.20	0.00	0.00	112.50	0.00
Jumlah 2008	729.38	490.74	0.00	187.70	0.00
2007	729.38	490.74	0.00	187.70	0.00
2006	724.30	490.74	0.00	187.70	0.00

BPS Kabupaten Kendal

Sumber data : Monografi Desa 2008

Catatan :

**TABEL : 1.5 (Lanjutan)**  
**Luas Tanah Kering Dirinci Menurut Jenisnya**  
**Kecamatan Kangkung**  
**Tahun : 2008**

Desa	Hutan		Perkebunan		Lain	Jumlah
	Rakyat	Negara	Rakyat	Negara	lain	
(1)	(Ha)	(Ha)	(Ha)	(Ha)	(Ha)	(Ha)
	(7)	(8)	(9)	(10)	(11)	(12)
01. Sendangkulon	0.00	0.00	0.00	0.00	20.60	102.60
02. Sendangdawung	0.00	0.00	0.00	0.00	114.70	215.60
03. Sukodadi	0.00	0.00	0.00	0.00	19.00	67.20
04. Kaliyoso	0.00	0.00	0.00	0.00	4.50	41.90
05. Gebanganom Wt	0.00	0.00	0.00	0.00	8.20	33.10
06. Kadilangu	0.00	0.00	0.00	0.00	34.10	72.80
07. T r u k o	0.00	0.00	0.00	0.00	16.70	103.65
08. Lebosari	0.00	0.00	0.00	0.00	40.50	107.10
09. Kangkung	0.00	0.00	0.00	0.00	53.10	139.37
10. L a b a n	0.00	0.00	0.00	0.00	64.10	141.10
11. Karangmalang Wt	0.00	0.00	0.00	0.00	13.90	140.00
12. Jungsemi	0.00	0.00	0.00	0.00	112.13	401.43
13. Tanjungmojo	0.00	0.00	0.00	0.00	105.40	233.40
14. Rejosari	0.00	0.00	0.00	0.00	6.30	34.10
15. Kalirejo	0.00	0.00	0.00	0.00	48.90	236.60
<b>Jumlah 2008</b>	<b>0.00</b>	<b>0.00</b>	<b>0.00</b>	<b>0.00</b>	<b>662.13</b>	<b>2,069.95</b>
<b>2007</b>	<b>0.00</b>	<b>0.00</b>	<b>0.00</b>	<b>0.00</b>	<b>662.13</b>	<b>2,069.95</b>
<b>2006</b>	<b>0.00</b>	<b>0.00</b>	<b>0.00</b>	<b>0.00</b>	<b>662.13</b>	<b>2,069.95</b>

BPS Kabupaten Kendal

Sumber data : Monografi Desa 2008  
 Catatan :

TABEL : 1.6

**Banyaknya Hari Hujan  
Kecamatan Kangkung  
Tahun : 2005 - 2008**

BULAN	2005	2006	2007	2008
(1)	(2)	(3)	(4)	(5)
01. Januari	7	13	5	10
02. Pebruari	7	14	17	21
03. Maret	7	5	7	15
04. April	6	4	13	9
05. Mei	1	2	7	8
06. Juni	6	0	7	3
07. Juli	4	0	9	0
08. Agustus	0	0	2	2
09. September	0	0	0	2
10. Oktober	3	0	5	10
11. Nopember	3	5	10	14
12. Desember	9	7	11	16
Jumlah	53	50	93	110
Rata-rata	4	4	8	9

BPS Kabupaten Kendal

Sumber data : Pengairan Ranting Kangkung

Catatan :

TABEL : 1.7

**Banyaknya Curah Hujan  
Kecamatan Kangkung  
Tahun : 2005 - 2008**

BULAN	2005	2006	2007	2008
(1)	(2)	(3)	(4)	(5)
01. Januari	99	373	72	289
02. Pebruari	101	217	271	701
03. Maret	92	115	145	273
04. April	45	180	210	78
05. Mei	22	12	48	97
06. Juni	66	0	117	30
07. Juli	39	0	1	0
08. Agustus	0	0	91	13
09. September	0	0	0	11
10. Oktober	16	0	110	248
11. Nopember	70	30	110	237
12. Desember	179	65	335	324
Jumlah	729	992	1,510	2,301
Rata-rata	61	83	126	192

BPS Kabupaten Kendal

Sumber data : Pengairan Ranting Kangkung

Catatan :

**TABEL : 2.1**  
**Banyaknya Dusun/Dukuh, Rukun Warga Dan Rukun Tetangga**  
**Kecamatan Kangkung**  
**Tahun : 2008**

Desa	Dusun/ Dukuh	Rukun Warga	Rukun Tetangga
(1)	(2)	(3)	(4)
01. Sendangkulon	5	5	26
02. Sendangdawung	4	4	33
03. Sukodadi	2	2	14
04. Kaliyoso	3	3	15
05. Gebanganom Wt	1	2	13
06. Kadilangu	3	3	18
07. T r u k o	4	6	21
08. Lebosari	3	7	21
09. Kangkung	4	4	22
10. L a b a n	2	2	12
11. Karangmalang Wt	1	3	20
12. Jungsemi	3	4	27
13. Tanjungmojo	3	6	31
14. Rejosari	3	3	18
15. Kalirejo	4	6	43
Jumlah 2008	45	60	334
2007	45	60	334
2006	45	60	334

BPS Kabupaten Kendal

Sumber data : Statistik Kecamatan Kangkung

Catatan :

TABEL : 2.2

Banyaknya Balai Desa Dan Kantor Desa  
Kecamatan Kangkung

Tahun : 2008

Desa	Balai Desa	Kantor Desa
(1)	(2)	(3)
01. Sendangkulon	1	1
02. Sendangdawung	1	1
03. Sukodadi	1	1
04. Kaliyoso	1	1
05. Gebanganom Wt	1	1
06. Kadilangu	1	1
07. T r u k o	1	1
08. Lebosari	1	1
09. Kangkung	1	1
10. L a b a n	1	1
11. Karangmalang Wt	1	1
12. Jungsemi	1	1
13. Tanjungmojo	1	1
14. Rejosari	1	1
15. Kalirejo	1	1
Jumlah	15	15

BPS Kabupaten Kendal

Sumber data : Kantor Kecamatan Kangkung

Catatan :

TABEL : 2.3

Banyaknya Perangkat Desa  
Kecamatan Kangkung

Tahun : 2008

Desa	Kepala Desa/ Kelurh		Sek. Desa/ Kelurh		Kaur Umum		Kaur Keuangan		Kepala Dusun		Bayan Tani		Bekel	
	L	P	L	P	L	P	L	P	L	P	L	P	L	P
(1)	(2)	(3)	(4)	(5)	(6)	(7)	(8)	(9)	(10)	(11)	(12)	(13)	(14)	(15)
01. Sendangkulon	1	0	1	0	1	0	1	0	3	0	1	0	1	0
02. Sendangdawung	1	0	1	0	0	1	1	0	4	1	1	0	1	0
03. Sukodadi	1	0	1	0	1	0	0	1	2	0	0	0	1	0
04. Kaliyoso	1	0	1	0	1	0	1	0	3	1	1	0	1	0
05. Gebanganom Wt	0	1	1	0	1	0	1	0	1	0	0	0	1	1
06. Kadilangu	1	0	1	0	1	0	1	0	3	0	1	0	1	0
07. T r u k o	1	0	0	0	1	0	1	0	4	0	1	0	0	1
08. Lebosari	1	0	0	0	1	0	1	0	3	0	1	0	1	0
09. Kangkung	1	0	1	0	0	0	1	0	4	0	1	0	1	0
10. L a b a n	1	0	0	1	0	1	1	0	0	0	0	0	1	0
11. Karangmalang Wt	1	0	0	1	0	1	0	1	3	0	0	0	1	0
12. Jungsemi	1	0	1	0	1	0	1	0	3	0	0	1	1	0
13. Tanjungmojo	0	1	1	0	1	0	1	0	3	0	0	0	1	0
14. Rejosari	1	0	1	0	1	0	0	1	0	0	0	0	1	0
15. Kalirejo	1	0	1	0	1	0	1	0	4	0	1	0	1	0
Jumlah 2008	13	2	11	2	11	3	12	3	40	2	8	1		

BPS Kabupaten Kendal

Sumber data : Kantor Kecamatan Kangkung

Catatan :

**TABEL : 3.1**  
**Banyaknya Rumahtangga Dan Bangunan Tempat Tinggal**  
**Kecamatan Kangkung**  
**Tahun : 2008**

Desa	Rumah Tangga	Bangunan Tempat Tinggal
(1)	(2)	(3)
01. Sendangkulon	1,684	1,574
02. Sendangdawung	1,120	1,073
03. Sukodadi	686	660
04. Kaliyoso	491	517
05. Gebanganom Wt	331	333
06. Kadilangu	696	595
07. T r u k o	975	795
08. Lebosari	613	585
09. Kangkung	708	676
10. L a b a n	508	419
11. Karangmalang Wt	918	796
12. Jungsemi	1,268	924
13. Tanjungmojo	942	916
14. Rejosari	590	570
15. Kalirejo	1,839	1,582
<b>Jumlah 2008</b>	<b>13,369</b>	<b>12,015</b>
2007	13,287	11,741
2006	12,853	17,715

BPS Kabupaten Kendal

Sumber data : Statistik Kecamatan Kangkung

Catatan :



TABEL : 3.2

**Kepadatan Rumah tangga  
Kecamatan Kangkung  
Tahun : 2008**

Desa	Penduduk	Rumah Tangga	Kepadatan (Orang/KK)
(1)	(2)	(3)	(4)
01. Sendangkulon	5,839	1,684	3
02. Sendangdawung	4,630	1,120	4
03. Sukodadi	2,502	686	4
04. Kaliyoso	2,004	491	4
05. Gebanganom Wt	1,542	331	5
06. Kadilangu	2,226	696	3
07. T r u k o	3,366	975	3
08. Lebosari	2,550	613	4
09. Kangkung	2,541	708	4
10. L a b a n	1,530	508	3
11. Karangmalang Wt	3,005	918	3
12. Jungsemi	4,433	1,268	3
13. Tanjungmojo	4,078	942	4
14. Rejosari	2,219	590	4
15. Kalirejo	5,610	1,839	3
Jumlah 2008	48,075	13,369	4
2007	47,701	13,287	4
2006	47,461	12,853	4

BPS Kabupaten Kendal

Sumber data : Statistik Kecamatan Kangkung

Catatan :

TABEL : 3.3

Banyaknya Keluarga menurut Tahapan  
Kecamatan Kangkung  
Tahun : 2008

Desa	Pra Sejah tera	Sejah tera I	Sejah tera II	Sejah tera III	Sejah tera III Plus	Jumlah
(1)	(2)	(3)	(4)	(5)	(6)	(7)
01. Sendangkulon	908	-	84	536	136	1,664
02. Sendangdawung	613	-	-	492	80	1,185
03. Sukodadi	324	116	121	50	63	674
04. Kaliyoso	343	6	8	116	31	504
05. Gebanganom Wt	226	11	47	63	29	376
06. Kadilangu	298	-	18	270	54	640
07. T r u k o	322	102	103	322	92	941
08. Lebosari	365	23	46	213	28	675
09. Kangkung	274	264	115	78	18	749
10. L a b a n	209	70	76	47	15	417
11. Karangmalang Wt	496	138	188	134	28	984
12. Jungsemi	844	106	215	59	102	1,326
13. Tanjungmojo	589	28	159	324	48	1,148
14. Rejosari	401	19	48	97	40	605
15. Kalirejo	1011	170	94	342	59	1,676
Jumlah 2008	7,223	1,053	1,322	3,143	823	13,564
2007	7,605	1,419	1,159	2,869	823	13,689
2006	8,458	958	0	0	0	8,563

Sumber data : PPLKB Kecamatan Kangkung

Catatan :

TABEL : 3.4

Banyaknya tempat Tinggal Penduduk  
Kecamatan Kangkung  
Tahun : 2008

Desa	Per manen	Semi Per manen	Papan	Bambu	Jumlah
(1)	(2)	(3)	(4)	(5)	(6)
01. Sendangkulon	92	60	1,275	147	1,574
02. Sendangdawung	50	70	823	130	1,073
03. Sukodadi	34	41	464	121	660
04. Kaliyoso	25	63	380	49	517
05. Gebanganom Wt	96	83	142	12	333
06. Kadilangu	101	33	452	9	595
07. T r u k o	265	290	197	43	795
08. Lebosari	109	75	382	19	585
09. Kangkung	36	81	498	61	676
10. L a b a n	40	36	251	92	419
11. Karangmalang Wt	51	280	397	68	796
12. Jungsemi	50	31	651	192	924
13. Tanjungmojo	87	156	506	167	916
14. Rejosari	58	72	413	27	570
15. Kalirejo	163	170	1,031	218	1,582
Jumlah 2008	1,257	1,541	7,862	1,355	12,015
2007	814	748	8,783	1,396	12,184
2006	813	746	8,770	1,394	11,723

BPS Kabupaten Kendal

Sumber data : Statistik Kecamatan Kangkung

Catatan :

**TABEL : 3.5**  
**Banyaknya Penduduk Dirinci Menurut Jenis Kelamin**  
**Kecamatan Kangkung**  
**Tahun : 2008**

Desa	Laki-Laki	Perempuan	Jumlah
(1)	(2)	(3)	(4)
01. Sendangkulon	2,887	2,952	5,839
02. Sendangdawung	2,296	2,334	4,630
03. Sukodadi	1,215	1,287	2,502
04. Kaliyoso	1,001	1,003	2,004
05. Gebanganom Wt	762	780	1,542
06. Kadilangu	1,098	1,128	2,226
07. T r u k o	1,681	1,685	3,366
08. Lebosari	1,263	1,287	2,550
09. Kangkung	1,188	1,353	2,541
10. L a b a n	773	757	1,530
11. Karangmalang Wt	1,495	1,510	3,005
12. Jungsemi	2,232	2,201	4,433
13. Tanjungmojo	1,950	2,128	4,078
14. Rejosari	1,148	1,071	2,219
15. Kalirejo	2,849	2,761	5,610
Jumlah 2008	23,838	24,237	48,075
2007	23,561	24,033	47,701
2006	23,393	23,900	47,461

BPS Kabupaten Kendal

Sumber data: Monografi Desa 2008

Catatan :

TABEL : 3.6

**Kepadatan Penduduk  
Kecamatan Kangkung  
Tahun 2008**

Desa	Penduduk	Luas (Km-2)	Kepadatan (Orang/Km-2)
(1)	(2)	(3)	(4)
01. Sendangkulon	5,839	3.52	1,659
02. Sendangdawung	4,630	3.42	1,354
03. Sukodadi	2,502	1.62	1,543
04. Kaliyoso	2,004	1.45	1,383
05. Gebanganom Wt	1,542	1.20	1,284
06. Kadilangu	2,226	1.61	1,384
07. T r u k o	3,366	1.70	1,978
08. Lebosari	2,550	1.73	1,473
09. Kangkung	2,541	2.17	1,171
10. L a b a n	1,530	1.77	864
11. Karangmalang Wt	3,005	2.83	1,062
12. Jungsemi	4,433	6.08	729
13. Tanjungmojo	4,078	4.16	980
14. Rejosari	2,219	1.04	2,132
15. Kalirejo	5,610	4.69	1,197
Jumlah 2008	48,075	38.98	1,233
2007	47,701	38.98	1,224
2006	47,461	38.98	1,218

BPS Kabupaten Kendal

Sumber data : Statistik Kecamatan Kangkung  
Cafatan :

**TABEL : 3.7**  
**Sex Ratio Penduduk Laki-Laki Terhadap Perempuan**  
**Kecamatan Kangkung**  
**Tahun : 2008**

Desa	Penduduk		Sex Ratio (Per 1000)
	Laki-Laki	Perempuan	
(1)	(2)	(3)	(4)
01. Sendangkulon	2.887	2.952	978
02. Sendangdawung	2.296	2.334	984
03. Sukodadi	1.215	1.287	944
04. Kaliyoso	1.001	1.003	998
05. Gebanganom Wt	762	780	977
06. Kadilangu	1.098	1.128	973
07. T r u k o	1.681	1.685	998
08. Lebosari	1.263	1.287	981
09. Kangkung	1.188	1.353	878
10. L a b a n	773	757	1.021
11. Karangmalang Wt	1.495	1.510	990
12. Jungsemi	2.232	2.201	1.014
13. Tanjungmojo	1.950	2.128	916
14. Rejosari	1.148	1.071	1.072
15. Kalirejo	2.849	2.761	1.032
Jumlah 2008	23.838	24.237	984
2007	23.668	24.033	985
2006	23.561	23.900	986

BPS Kabupaten Kendal

Sumber data : Statistik Kecamatan Kangkung

Catatan :

TABEL : 3.8

Perkembangan Penduduk Per Tahun  
Kecamatan Kangkung  
Tahun 1993 - 2008

Tahun	Penduduk	Perkembangan Penduduk (%)
(1)	(2)	(3)
1990		
1991		
1992		
1993	43,903	
1994	44,228	0.74
1995	44,408	0.41
1996	45,555	2.58
1997	45,754	0.44
1998	45,880	0.28
1999	45,801	-0.17
2000	45,985	0.40
2001	46,194	0.45
2002	46,594	0.87
2003	46,733	0.30
2004	46,972	0.51
2005	47,133	0.34
2006	47,461	0.70
2007	47,701	0.51
2008	48,075	0.78

BPS Kabupaten Kendal

Sumber data : Statistik Kecamatan Kangkung

Catatan : Jumlah penduduk tahun 1999 mengalami penurunan dibanding tahun 1998 karena pada bulan April 1999 ada pembenahan administrasi kependudukan di pemerintahan desa (ada perubahan penduduk yang tidak diadministrasikan).

**TABEL : 3.9**  
**Banyaknya Penduduk Menurut Kelompok Umur**  
**Dan jenis Kelamin**  
**Kecamatan Kangkung**  
**Tahun : 2008**

Umur	Laki - Laki	Perempuan	Jumlah
(1)	(2)	(3)	(4)
0 - 4	2,323	2,304	4,627
5 - 9	2,288	2,534	4,822
10 - 14	2,326	2,303	4,629
15 - 19	2,288	2,171	4,459
20 - 24	2,137	2,101	4,238
25 - 29	2,074	2,072	4,146
30 - 39	2,848	2,994	5,842
40 - 49	2,874	2,892	5,766
50 - 59	2,790	2,736	5,526
60 keatas	1,890	2,130	4,020
Jumlah 2008	23,838	24,237	48,075
2007	23,668	24,033	47,701
2006	23,569	23,900	47,467

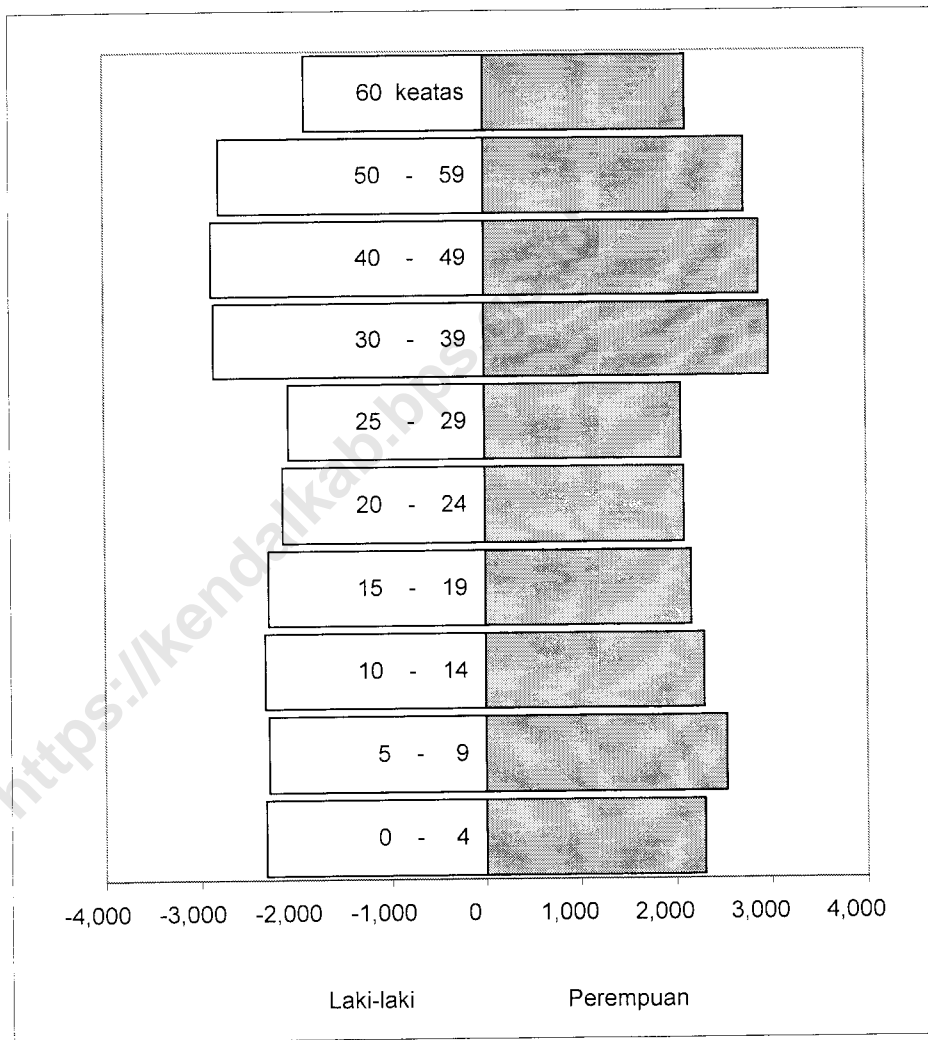
BPS Kabupaten Kendal

Sumber data : Statistik Kecamatan Kangkung

Catatan :



**GRAFIK : 2**  
**Banyaknya Penduduk Menurut Kelompok Umur**  
**Dan jenis kelamin**  
**Kecamatan Kangkung**  
**Tahun : 2008**



BPS Kabupaten Kendal

Sumber data : Statistik Kecamatan Kangkung

**TABEL : 3.10**  
**Banyaknya Penduduk Umur 5 - 6, 7 - 12, 13 - 15**  
**Kecamatan Kangkung**  
**Tahun : 2008**

Desa	5 - 6	7 - 12	13 - 15
(1)	(2)	(3)	(4)
01. Sendangkulon	245	635	363
02. Sendangdawung	186	503	274
03. Sukodadi	99	266	145
04. Kaliyoso	82	244	123
05. Gebanganom Wt	62	163	94
06. Kadilangu	86	300	133
07. T r u k o	128	370	200
08. Lebosari	105	319	157
09. Kangkung	104	277	153
10. L a b a n	69	161	93
11. Karangmalang Wt	118	338	179
12. Jungsemi	180	526	268
13. Tanjungmojo	162	393	243
14. Rejosari	89	195	134
15. Kalirejo	218	584	325
Jumlah 2008	1,933	5,274	2,884
2007	1,916	5,232	2,860
2006	1,912	5,213	2,857

BPS Kabupaten Kendal

Sumber data : Statistik Kecamatan Kangkung

Catatan :

TABEL : 3.11

Banyaknya Mutasi Penduduk  
Kecamatan Kangkung  
Tahun : 2008

Desa	Kela hiran	Kema tian	Datang	Pergi
(1)	(2)	(3)	(4)	(5)
01. Sendangkulon	75	54	12	43
02. Sendangdawung	64	34	40	29
03. Sukodadi	41	22	18	20
04. Kaliyoso	29	16	8	11
05. Gebanganom Wt	30	10	19	12
06. Kadilangu	31	17	8	2
07. Tr u k o	58	23	45	27
08. Lebosari	37	9	2	3
09. Kangkung	35	23	11	9
10. L a b a n	23	3	28	11
11. Karangmalang Wt	46	21	12	17
12. Jungsemi	85	23	6	13
13. Tanjungmojo	38	35	2	8
14. Rejosari	29	17	13	25
15. Kalirejo	99	31	50	39
Jumlah 2008	720	338	274	269
2007	510	260	262	272
2006	450	268	395	249

BPS Kabupaten Kendal

Sumber data : Kantor Kecamatan Kangkung

Catatan :

TABEL : 3.12

Banyaknya Penduduk Di Atas 5 Tahun  
Dirinci Menurut Pendidikan  
Kecamatan Kangkung  
Tahun : 2008

Desa	Tidak Sekolah	Tidak	Belum	Tamat SD
		Tamat SD		
(1)	(2)	(3)	(4)	(5)
01. Sendangkulon	510	728	659	1,927
02. Sendangdawung	793	230	311	2,807
03. Sukodadi	371	289	266	926
04. Kaliyoso	246	480	244	594
05. Gebanganom Wt	366	178	71	572
06. Kadilangu	383	228	286	573
07. T r u k o	376	537	375	864
08. Lebosari	437	332	334	837
09. Kangkung	485	390	128	1.024
10. L a b a n	226	184	150	304
11. Karangmalang Wt	391	497	221	1,421
12. Jungsemi	852	566	516	1,882
13. Tanjungmojo	766	638	392	1,166
14. Rejosari	347	440	190	524
15. Kalirejo	721	637	557	1,445
Jumlah 2008	7,270	6,354	4,700	16,866
2007	3,224	6,103	5,258	16,698
2006	3,336	6,129	5,221	16,681

BPS Kabupaten Kendal

Sumber data : Statistik Kecamatan Kangkung

Catatan :

**TABEL : 3.12 (Lanjutan)**  
**Banyaknya Penduduk Di Atas 5 Tahun**  
**Dirinci Menurut Pendidikan**  
**Kecamatan Kangkung**  
**Tahun : 2008**

Desa	Tamat		
	SLTP	SLTA	PT /Akademi
(1)	(6)	(7)	(8)
01. Sendangkulon	1,374	592	49
02. Sendangdawung	251	202	36
03. Sukodadi	465	168	17
04. Kaliyoso	278	143	19
05. Gebanganom Wt	223	119	13
06. Kadilangu	337	320	99
07. T r u k o	628	524	62
08. Lebosari	252	313	45
09. Kangkung	176	292	46
10. L a b a n	435	183	48
11. Karangmalang Wt	261	176	38
12. Jungsemi	324	278	15
13. Tanjungmojo	506	451	159
14. Rejosari	332	331	55
15. Kalirejo	1,532	606	112
<b>Jumlah 2008</b>	<b>7,374</b>	<b>4,698</b>	<b>813</b>
<b>2007</b>	<b>6,871</b>	<b>4,762</b>	<b>628</b>
<b>2006</b>	<b>6,794</b>	<b>4,647</b>	<b>624</b>

BPS Kabupaten Kendal

Sumber data : Statistik Kecamatan Kangkung  
 Catatan :

**TABEL : 3.13**  
**Banyaknya Penduduk Di Atas 10 Tahun Yang Bekerja**  
**Dirinci Menurut Mata Pencaharian**  
**Kecamatan Kangkung**  
**Tahun : 2008**

Desa	Pertanian		Pertambangan Dan Penggalian		Industri Pengolahan	
	Pengusaha	Buruh	Pengusaha	Buruh	Pengusaha	Buruh
(1)	(2)	(3)	(4)	(5)	(6)	(7)
01. Sendangkulon	948	1,806	0	0	16	24
02. Sendangdawung	628	1,520	0	0	14	23
03. Sukodadi	256	797	0	0	3	6
04. Kaliyoso	303	596	0	0	4	9
05. Gebanganom Wt	199	417	0	0	19	45
06. Kadilangu	322	671	0	0	28	79
07. T r u k o	270	969	0	0	35	340
08. Lebosari	269	727	2	11	21	31
09. Kangkung	366	862	3	14	23	8
10. L a b a n	205	446	0	0	8	8
11. Karangmalang Wt	440	914	0	0	32	17
12. Jungsemi	765	1,213	0	0	12	6
13. Tanjungmojo	584	1,148	0	0	8	29
14. Rejosari	134	658	0	0	16	11
15. Kalirejo	599	1,863	0	0	12	12
Jumlah 2008	6,288	14,607	5	25	251	648
2007	8,662	14,627	9	0	184	1,659
2006	8,662	14,865	11	0	218	1,658

Sumber data : Monografi Desa 2008

Catatan :

**TABEL : 3.13 (Lanjutan)**  
**Banyaknya Penduduk Di Atas 10 Tahun Yang Bekerja**  
**Dirinci Menurut Mata Pencaharian**  
**Kecamatan Kangkung**  
**Tahun : 2008**

Desa	Listrik,Gas Dan Air Minum		Bangunan		Perdagangan,Hotel Dan Restoran	
	Pengusaha	Buruh	Pengusaha	Buruh	Pengusaha	Buruh
(1)	(8)	(9)	(10)	(11)	(12)	(13)
01. Sendangkulon	0	0	0	0	151	85
02. Sendangdawung	0	1	1	5	114	133
03. Sukodadi	0	0	1	5	44	45
04. Kaliyoso	0	0	0	0	38	30
05. Gebanganom Wt	0	0	0	0	32	2
06. Kadilangu	0	0	0	0	75	29
07. T r u k o	0	2	0	0	178	106
08. Lebosari	0	0	2	12	84	63
09. Kangkung	0	0	4	16	340	62
10. L a b a n	0	0	2	0	46	50
11. Karangmalang Wt	0	0	1	0	97	29
12. Jungsemi	0	0	0	0	97	32
13. Tanjungmojo	0	0	2	4	105	31
14. Rejosari	0	0	0	0	59	14
15. Kalirejo	0	0	0	0	237	96
Jumlah 2008	0	3	13	42	1,697	91
2007	0	3	19	869	331	91
2006	0	3	19	869	326	91

Sumber data : Monografi Desa

Catatan :

**TABEL : 3.13 ( Lanjutan )**  
**Banyaknya Penduduk Di Atas 10 Tahun Yang Bekerja**  
**Dirinci Menurut Mata Pencacahan**  
**Kecamatan kangkung**  
**Tahun : 2008**

Desa	Pengangkutan Dan Komunikasi		Keuangan dan Persewaan		Jasa-jasa	
	Pengusaha	Buruh	Pengusaha	Buruh	Pengusaha	Buruh
(1)	(14)	(15)	(16)	(17)	(18)	(19)
01. Sendangkulon	31	13	7	5	17	0
02. Sendangdawung	11	5	11	12	21	5
03. Sukodadi	5	0	2	3	6	0
04. Kaliyoso	3	0	3	0	13	2
05. Gebanganom Wt	6	0	10	8	15	5
06. Kadilangu	21	0	5	6	16	4
07. Truko	7	3	9	14	19	10
08. Lebosari	30	7	7	7	18	6
09. Kangkung	44	5	7	7	23	7
10. Laban	11	5	9	1	12	2
11. Karangmalang Wt	9	1	6	11	26	0
12. Jungsemi	20	0	1	1	16	1
13. Tanjungmojo	23	2	7	18	30	11
14. Rejosari	25	2	6	0	21	3
15. Kalirejo	19	0	3	8	7	13
Jumlah 2008	265	43	93	101	260	69
2007	329	104	36	65	134	1,306
2006	329	104	36	65	134	1,306

Sumber data : Monografi Desa Tahun 2008

Catatan :



TABEL : 4.1.

Banyaknya PUS Akseptor KB Aktif  
Kecamatan Kangkung  
Tahun :2008

DESA	PUS	KONTRASEPSI		
		IUD	PIL	KONDOM
(1)	(2)	(3)	(4)	(5)
01. Sendangkulon	1,205	15	201	2
02. Sendangdawung	722	3	207	2
03. Sukodadi	440	5	78	2
04. Kaliyoso	332	5	68	2
05. Gebanganom Wt	279	20	103	0
06. Kadilangu	391	15	65	3
07. T r u k o	571	1	32	0
08. Lebosari	431	5	151	0
09. Kangkung	458	2	139	0
10. L a b a n	249	4	54	2
11. Karangmalang Wt	572	5	89	0
12. Jungsemi	985	21	207	0
13. Tanjungmojo	678	9	130	0
14. Rejosari	394	2	142	0
15. Kalirejo	1,181	4	387	0
Jumlah 2008	8,888	116	2,053	13
2007	9,034	119	1,835	7
2006	8,218	113	2,178	4

BPS Kabupaten Kendal

Sumber data : PPLKB Kecamatan Kangkung

Catatan :

**TABEL : 4.1. (Lanjutan)**  
**Banyaknya PUS Akseptor KB Aktif**  
**Kecamatan Kangkung**  
**Tahun : 2008**

Desa	Kontrasepsi				Jumlah
	INP	Suntik	MOP	MOW	
(1)	(6)	(7)	(8)	(9)	(10)
01. Sendangkulon	93	589	15	2	917
02. Sendangdawung	6	335	2	4	559
03. Sukodadi	19	227	0	3	334
04. Kaliyoso	8	181	2	1	267
05. Gebanganom Wt	15	79	0	4	221
06. Kadilangu	31	180	2	8	304
07. T r u k o	8	423	5	1	470
08. Lebosari	16	159	2	5	338
09. Kangkung	8	197	0	8	354
10. L a b a n	26	110	0	5	201
11. Karangmalang Wt	12	364	2	5	477
12. Jungsemi	14	537	3	7	789
13. Tanjungmojo	33	320	19	7	518
14. Rejosari	15	130	0	28	317
15. Kalirejo	7	560	2	6	966
Jumlah 2008	311	4,391	54	94	7,032
2007	299	4,027	51	86	6,645
2006	316	3,685	51	82	6,429

BPS Kabupaten Kendal

Sumber data : PPLKB Kecamatan Kangkung  
 Catatan :

TABEL : 5.1

**Banyaknya Pemeluk Agama  
Kecamatan Kangkung  
Tahun : 2008**

Desa	Islam	Kristen		Budha	Hindu	Lainnya
		Protestan	Katolik			
(1)	(2)	(3)	(4)	(5)	(6)	(7)
01. Sendangkulon	5,837	0	2	0	0	0
02. Sendangdawung	4,630	0	0	0	0	0
03. Sukodadi	2,502	0	0	0	0	0
04. Kaliyoso	2,004	0	0	0	0	0
05. Gebanganom Wt	1,542	0	0	0	0	0
06. Kadilangu	2,226	0	0	0	0	0
07. T r u k o	3,366	0	0	0	0	0
08. Lebosari	2,550	0	0	0	0	0
09. Kangkung	2,541	0	0	0	0	0
10. L a b a n	1,530	0	0	0	0	0
11. Karangmalang Wt	3,005	0	0	0	0	0
12. Jungsemi	4,433	0	0	0	0	0
13. Tanjungmojo	4,077	1	0	0	0	0
14. Rejosari	2,219	0	0	0	0	0
15. Kalirejo	5,610	0	0	0	0	0
Jumlah 2008	48,072	1	2	0	0	0
2007	47,695	1	2	0	0	3
2006	47,458	1	2	0	0	0

BPS Kabupaten Kendal

Sumber data : Statistik Kecamatan Kangkung

Catatan :

TABEL : 5.2

Banyaknya Tempat Ibadah  
Kecamatan Kangkung  
Tahun : 2008

Desa	Masjid	Musholla	Gereja	Kuil/ Pura
(1)	(2)	(3)	(4)	(5)
01. Sendangkulon	3	27	0	0
02. Sendangdawung	4	18	0	0
03. Sukodadi	2	8	0	0
04. Kaliyoso	1	10	0	0
05. Gebanganom Wt	1	5	0	0
06. Kadilangu	2	10	0	0
07. Truko	4	9	0	0
08. Lebosari	4	7	0	0
09. Kangkung	2	12	0	0
10. Laban	2	3	0	0
11. Karangmalang Wt	2	9	0	0
12. Jungsemi	3	12	0	0
13. Tanjungmojo	2	13	0	0
14. Rejosari	2	7	0	0
15. Kalirejo	3	20	0	0
Jumlah 2008	37	170	0	0
2007	35	149	0	0
2006	35	149	0	0

BPS Kabupaten Kendal

Sumber data : Statistik DESA di Kecamatan Kangkung

Catatan :

TABEL : 5.3

Peserta Calon Jamaah Haji  
Kecamatan Kangkung  
Tahun : 2008

Desa	2006	2007	2008
(1)	(2)	(3)	(4)
01. Sendangkulon	8	16	8
02. Sendangdawung	5	8	5
03. Sukodadi	2	4	2
04. Kaliyoso	1	3	3
05. Gebanganom Wt	2	6	0
06. Kadilangu	3	0	3
07. T r u k o	6	9	3
08. Lebosari	4	14	2
09. Kangkung	6	2	5
10. L a b a n	3	1	0
11. Karangmalang Wt	0	1	3
12. Jungsemi	5	0	2
13. Tanjungmojo	4	4	6
14. Rejosari	1	1	0
15. Kalirejo	8	3	13
Jumlah	58	72	55

BPS Kabupaten Kendal

Sumber data : KUA Kecamatan Kangkung

Catatan :

TABEL : 5.4

Banyaknya Ulama, Mubaligh Dan Khotib  
Kecamatan Kangkung

Tahun : 2008

Desa	Ulama	Mubaligh	Khotib
(1)	(2)	(3)	(4)
01. Sendangkulon	35	15	8
02. Sendangdawung	20	4	10
03. Sukodadi	13	3	9
04. Kaliyoso	9	3	10
05. Gebanganom Wt	2	3	4
06. Kadilangu	16	13	11
07. T r u k o	13	2	15
08. Lebosari	6	4	13
09. Kangkung	7	4	7
10. L a b a n	15	10	13
11. Karangmalang Wt	7	4	11
12. Jungsemi	4	1	13
13. Tanjungmojo	6	2	8
14. Rejosari	8	1	10
15. Kalirejo	18	2	11
Jumlah 2008	179	71	153
2007	179	71	153
2006	179	71	153

BPS Kabupaten Kendal

Sumber data : KUA Kecamatan Kangkung  
Catatan :

TABEL : 5.5

Banyaknya Nikah, Talak, Cerai Dan Rujuk  
Kecamatan Kangkung  
Tahun : 2008

Desa	Nikah	Talak	Cerai	Rujuk
(1)	(2)	(3)	(4)	(5)
01. Sendangkulon	66	1	4	0
02. Sendangdawung	43	3	3	0
03. Sukodadi	20	1	0	0
04. Kaliyoso	21	2	0	0
05. Gebanganom Wt	14	0	2	0
06. Kadilangu	20	3	0	0
07. T r u k o	17	1	1	0
08. Lebosari	37	0	2	0
09. Kangkung	29	2	2	0
10. L a b a n	12	0	1	0
11. Karangmalang Wt	35	1	0	0
12. Jungsemi	43	3	4	0
13. Tanjungmojo	44	0	3	0
14. Rejosari	24	0	5	0
15. Kalirejo	66	3	1	0
Jumlah 2008	491	20	28	0
2007	475	10	31	0
2006	358	6	18	0

BPS Kabupaten Kendal

Sumber data : KUA Kecamatan Kangkung

Catatan :

TABEL : 6.1

Banyaknya Sekolah TK, Murid Dan Guru  
Kecamatan Kangkung

Tahun : 2008

Desa	Sekolah	Murid	Guru
(1)	(2)	(3)	(4)
01. Sendangkulon	4	177	17
02. Sendangdawung	2	96	6
03. Sukodadi	1	52	4
04. Kaliyoso	1	37	4
05. Gebanganom Wt	1	30	2
06. Kadilangu	2	72	9
07. T r u k o	1	106	10
08. Lebosari	1	68	4
09. Kangkung	1	32	3
10. L a b a n	1	35	4
11. Karangmalang Wt	2	62	5
12. Jungsemi	2	81	7
13. Tanjungmojo	1	58	2
14. Rejosari	2	54	6
15. Kalirejo	2	96	7
Jumlah 2008	24	1,056	90
2007	21	910	66
2006	20	828	63

BPS Kabupaten Kendal

Sumber data : Masing-masing Sekolah di Kecamatan Kangkung

Catatan :



**TABEL : 6.2**  
**Banyaknya Sekolah Dasar Negeri, Murid Dan Guru**  
**Kecamatan Kangkung**  
**Tahun : 2008**

Desa	Sekolah	Murid	Guru
(1)	(2)	(3)	(4)
01. Sendangkulon	4	507	37
02. Sendangdawung	2	311	21
03. Sukodadi	2	266	20
04. Kaliyoso	1	244	12
05. Gebanganom Wt	1	71	10
06. Kadilangu	2	286	23
07. T r u k o	1	82	12
08. Lebosari	2	334	21
09. Kangkung	1	128	12
10. L a b a n	1	150	12
11. Karangmalang Wt	2	221	21
12. Jungsemi	3	516	36
13. Tanjungmojo	2	392	23
14. Rejosari	1	190	10
15. Kalirejo	3	557	33
Jumlah 2008	28	4,255	303
2007	28	4,288	261
2006	28	4,338	264

BPS Kabupaten Kendal

Sumber data : Masing-masing Sekolah di Kecamatan Kangkung

Catatan :

**TABEL : 6.3**  
**Banyaknya Sekolah dasar Swasta , Murid Dan Guru**  
**Kecamatan Kangkung**  
**Tahun : 2008**

Desa	Sekolah	Murid	Guru
(1)	(2)	(3)	(4)
01. Sendangkulon	0	0	0
02. Sendangdawung	0	0	0
03. Sukodadi	0	0	0
04. Kaliyoso	0	0	0
05. Gebanganom Wt	0	0	0
06. Kadilangu	0	0	0
07. T r u k o	1	293	19
08. Lebosari	0	0	0
09. Kangkung	0	0	0
10. L a b a n	0	0	0
11. Karangmalang Wt	0	0	0
12. Jungsemi	0	0	0
13. Tanjungmojo	0	0	0
14. Rejosari	0	0	0
15. Kalirejo	0	0	0
<b>Jumlah 2008</b>	<b>1</b>	<b>293</b>	<b>19</b>
<b>2007</b>	<b>1</b>	<b>279</b>	<b>16</b>
<b>2006</b>	<b>1</b>	<b>250</b>	<b>16</b>

BPS Kabupaten Kendal

Sumber data : Masing-masing Sekolah di Kecamatan Kangkung

Catatan :

**TABEL : 6.4**  
**Banyaknya Madrasah Ibtida'iyah, Murid Dan Guru**  
**Kecamatan Kangkung**  
**Tahun : 2008**

Desa	Sekolah	Murid	Guru
(1)	(2)	(3)	(4)
01. Sendangkulon	1	152	8
02. Sendangdawung	1	179	2
03. Sukodadi	0	0	0
04. Kaliyoso	0	0	0
05. Gebanganom Wt	1	86	7
06. Kadilangu	0	0	0
07. T r u k o	0	0	0
08. Lebosari	0	0	0
09. Kangkung	1	138	8
10. L a b a n	0	0	0
11. Karangmalang Wt	1	84	6
12. Jungsemi	0	0	0
13. Tanjungmojo	0	0	0
14. Rejosari	0	0	0
15. Kalirejo	0	0	0
Jumlah 2008	5	639	31
2007	5	666	39
2006	5	633	36

BPS Kabupaten Kendal

Sumber data : Masing-masing Sekolah di Kecamatan Kangkung

Catatan :

**TABEL : 6.5**  
**Banyaknya Sekolah Lanjutan Pertama Negeri, Murid Dan Guru**  
**Kecamatan Kangkung**  
**Tahun : 2008**

Desa	Sekolah	Murid	Guru
(1)	(2)	(3)	(4)
01. Sendangkulon	0	0	0
02. Sendangdawung	0	0	0
03. Sukodadi	0	0	0
04. Kaliyoso	1	545	27
05. Gebanganom Wt	0	0	0
06. Kadilangu	0	0	0
07. T r u k o	0	0	0
08. Lebosari	0	0	0
09. Kangkung	1	561	33
10. L a b a n	0	0	0
11. Karangmalang Wt	0	0	0
12. Jungsemi	0	0	0
13. Tanjungmojo	1	297	21
14. Rejosari	0	0	0
15. Kalirejo	0	0	0
Jumlah 2008	3	1,403	81
2007	3	1,234	77
2006	2	1,157	68

BPS Kabupaten Kendal

Sumber data : Masing-masing Sekolah di Kecamatan Kangkung  
 Catatan : Termasuk SLTP Kejuruan Negeri

**TABEL : 6.6**  
**Banyaknya Sekolah Lanjutan Pertama Swasta, Murid Dan Guru**  
**Kecamatan Kangkung**  
**Tahun : 2008**

Desa	Sekolah	Murid	Guru
(1)	(2)	(3)	(4)
01. Sendangkulon	0	0	0
02. Sendangdawung	0	0	0
03. Sukodadi	0	0	0
04. Kaliyoso	0	0	0
05. Gebanganom Wt	0	0	0
06. Kadilangu	0	0	0
07. T r u k o	1	111	9
08. Lebosari	0	0	0
09. Kangkung	0	0	0
10. L a b a n	0	0	0
11. Karangmalang Wt	0	0	0
12. Jungsemi	0	0	0
13. Tanjungmojo	0	0	0
14. Rejosari	0	0	0
15. Kalirejo	0	0	0
Jumlah 2008	1	111	9
2007	1	110	10
2006	1	129	9

BPS Kabupaten Kendal

Sumber data : Masing-masing Sekolah di Kecamatan Kangkung

Catatan :

**TABEL : 6.7**  
**Banyaknya Madrasah Tsanawiyah, Murid Dan Guru**  
**Kecamatan Kangkung**  
**Tahun : 2008**

Desa	Sekolah	Murid	Guru
(1)	(2)	(3)	(4)
01. Sendangkulon	0	0	0
02. Sendangdawung	0	0	0
03. Sukodadi	0	0	0
04. Kaliyoso	0	0	0
05. Gebanganom Wt	0	0	0
06. Kadilangu	0	0	0
07. T r u k o	0	0	0
08. Lebosari	0	0	0
09. Kangkung	1	424	20
10. L a b a n	0	0	0
11. Karangmalang Wt	1	79	14
12. Jungsemi	0	0	0
13. Tanjungmojo	0	0	0
14. Rejosari	0	0	0
15. Kalirejo	0	0	0
Jumlah 2008	2	503	34
2007	2	558	38
2006	2	578	36

BPS Kabupaten Kendal

Sumber data : Masing-masing Sekolah di Kecamatan Kangkung  
 Catatan :

**TABEL : 6.8**  
**Banyaknya Sekolah Lanjutan Atas Swasta, Murid Dan Guru**  
**Kecamatan Kangkung**  
**Tahun : 2008**

Desa	Sekolah	Murid	Guru
(1)	(2)	(3)	(4)
01. Sendangkulon	0	0	0
02. Sendangdawung	0	0	0
03. Sukodadi	0	0	0
04. Kaliyoso	0	0	0
05. Gebanganom Wt	0	0	0
06. Kadilangu	0	0	0
07. T r u k o	0	0	0
08. Lebosari	0	0	0
09. Kangkung *)	1	85	16
10. L a b a n	0	0	0
11. Karangmalang Wt	1	44	11
12. Jungsemi	0	0	0
13. Tanjungmojo	0	0	0
14. Rejosari	0	0	0
15. Kalirejo	0	0	0
Jumlah 2008	2	129	27
2007	2	82	33
2006	0	0	0

BPS Kabupaten Kendal

Sumber data : Masing-masing Sekolah di Kecamatan Kangkung  
 Catatan : Lokasi Desa Pindah dari Desa Kadilangu ke Desa Kangkung.

**TABEL : 6.9**  
**Banyaknya Madrasah Aliyah, Murid Dan Guru**  
**Kecamatan Kangkung**  
**Tahun : 2008**

Desa	Sekolah	Murid	Guru
(1)	(2)	(3)	(4)
01. Sendangkulon	0	0	0
02. Sendangdawung	0	0	0
03. Sukodadi	0	0	0
04. Kaliyoso	0	0	0
05. Gebanganom Wt	0	0	0
06. Kadilangu	0	0	0
07. T r u k o	0	0	0
08. Lebosari	0	0	0
09. Kangkung	0	0	0
10. L a b a n	0	0	0
11. Karangmalang Wt	1	64	15
12. Jungsemi	0	0	0
13. Tanjungmojo	0	0	0
14. Rejosari	0	0	0
15. Kalirejo	0	0	0
Jumlah 2008	1	64	15
2007	1	47	15
2006	1	60	19

BPS Kabupaten Kendal

Sumber data : Masing-masing Sekolah di Kecamatan Kangkung

Catatan :



**TABEL : 7.1**  
**Banyaknya Dokter, Tenaga Medis (Mantri Kesehatan),**  
**Bidan, Dukun Bayi Dan Juru Sunat**  
**Kecamatan Kangkung**  
**Tahun : 2008**

Desa	Dokter	Mantri Kesehtn	Bidan	Dukun Bayi	Juru Sunat
(1)	(2)	(3)	(4)	(5)	(6)
01. Sendangkulon	0	4	4	2	0
02. Sendangdawung	0	2	1	4	0
03. Sukodadi	0	1	1	1	0
04. Kaliyoso	0	0	1	1	0
05. Gebanganom Wt	0	1	1	1	0
06. Kadilangu	0	0	1	0	0
07. T r u k o	0	0	2	2	0
08. Lebosari	0	0	1	5	0
09. Kangkung	3	1	3	1	0
10. L a b a n	0	0	1	1	0
11. Karangmalang Wt	0	1	1	1	0
12. Jungsemi	0	1	1	2	0
13. Tanjungmojo	1	3	2	1	0
14. Rejosari	0	1	2	1	0
15. Kalirejo	0	2	1	1	0
Jumlah 2008	4	17	23	24	0
2007	2	8	18	21	0
2006	2	14	19	21	0

BPS Kabupaten Kendal

Sumber data : Puskesmas Kecamatan Kangkung

Catatan :

TABEL : 7.2

Banyaknya Fasilitas Kesehatan  
Kecamatan Kangkung  
Tahun : 2008

Desa	RSU	Puskesmas	Puskesmas Pembantu
(1)	(2)	(3)	(4)
01. Sendangkulon	0	0	1
02. Sendangdawung	0	0	0
03. Sukodadi	0	0	0
04. Kaliyoso	0	0	0
05. Gebanganom Wt	0	0	0
06. Kadilangu	0	0	0
07. T r u k o	0	0	1
08. Lebosari	0	0	0
09. Kangkung	0	1	0
10. L a b a n	0	0	0
11. Karangmalang Wt	0	0	0
12. Jungsemi	0	0	0
13. Tanjungmojo	0	0	0
14. Rejosari	0	0	1
15. Kalirejo	0	0	0
Jumlah 2008	0	1	3
2007	0	1	3
2006	0	1	3

BPS Kabupaten Kendal

Sumber data: Puskesmas Kecamatan Kangkung

Catatan :

TABEL : 7.2 (Lanjutan)

Banyaknya Fasilitas Kesehatan  
Kecamatan Kangkung

Tahun : 2008

Desa	Dokter Umum	Dokter Gigi	Poliklinik Kesehatan desa
(1)	(5)	(6)	(7)
01. Sendangkulon	0	0	0
02. Sendangdawung	0	0	1
03. Sukodadi	0	0	1
04. Kaliyoso	0	0	1
05. Gebanganom Wt	0	0	0
06. Kadilangu	0	0	1
07. Truko	0	0	0
08. Lebosari	0	0	0
09. Kangkung	1	1	0
10. Laban	0	0	0
11. Karangmalang Wt	0	0	1
12. Jungsemi	0	0	1
13. Tanjungmojo	1	0	0
14. Rejosari	0	0	0
15. Kalirejo	0	0	1
Jumlah 2008	2	1	7
2007	2	0	4
2006	2	0	4

BPS Kabupaten Kendal

Sumber data: Puskesmas Kecamatan Kangkung

Catatan :

TABEL : 7.3

**Banyaknya Sarana Air Bersih  
Kecamatan Kangkung**

**Tahun : 2008**

Desa	Sumur Bor/ Artetis/ Sumur Pompa Listrik	SPT	Sumur	Pelanggan
			Gali	PAM
(1)	(2)	(3)	(4)	(5)
01. Sendangkulon	245	0	1,118	0
02. Sendangdawung	38	0	881	0
03. Sukodadi	78	0	391	0
04. Kaliyoso	56	0	301	0
05. Gebanganom Wt	12	0	206	98
06. Kadilangu	15	0	356	121
07. T r u k o	87	0	523	224
08. Lebosari	101	0	498	0
09. Kangkung	65	0	501	0
10. L a b a n	48	0	299	0
11. Karangmalang Wt	71	0	52	0
12. Jungsemi	80	0	687	0
13. Tanjungmojo	63	0	700	98
14. Rejosari	70	0	387	112
15. Kalirejo	156	0	1,001	345
<hr/>				
Jumlah 2008	1,185	0	7,901	998
2007	858	0	7,493	637
2006	836	0	7,463	443

BPS Kabupaten Kendal

Sumber data : Puskesmas Kecamatan Kangkung

Catatan :

TABEL : 7.4

Banyaknya Jamban Dirinci Menurut Jenisnya  
Kecamatan Kangkung  
Tahun : 2008

Desa	Cem- plung Leher Angsa	Cem plung Non Leher Angsa	Sepiteng Leher Angsa	Sepiteng Non Leher Angsa	Jamban Jamak PLUS	Mandi Cuci Kakus
(1)	(2)	(3)	(4)	(5)	(6)	(7)
01. Sendangkulon	176	92	33	17	9	1
02. Sendangdawung	47	67	29	15	4	1
03. Sukodadi	62	92	27	10	3	0
04. Kaliyoso	75	87	32	12	4	0
05. Gebanganom Wt	55	99	21	6	3	0
06. Kadilangu	152	175	34	7	5	0
07. T r u k o	96	101	28	4	2	0
08. Lebosari	57	87	22	13	3	1
09. Kangkung	99	110	27	12	3	1
10. L a b a n	137	112	37	27	4	2
11. Karangmalang Wt	98	121	30	15	2	0
12. Jungsemi	84	78	25	20	3	0
13. Tanjungmojo	92	101	23	11	2	0
14. Rejosari	81	89	24	12	4	0
15. Kalirejo	104	105	36	19	2	0
Jumlah 2008	1,415	1,516	428	200	53	6
2007	1,448	1318	0	0	0	0
2006	1,415	1282	0	0	0	0

Sumber data : PPLKB Kecamatan Kangkung

Catatan :

**TABEL : 7.5**  
**Banyaknya Kepala Keluarga Laki-Laki Dan Perempuan**  
**Kecamatan Kangkung**  
**Tahun : 2008**

Desa	Kepala Keluarga	
	Laki-Laki	Perempuan
(1)	(2)	(3)
01. Sendangkulon	1,566	121
02. Sendangdawung	1,052	65
03. Sukodadi	677	5
04. Kaliyoso	409	80
05. Gebanganom Wt	268	56
06. Kadilangu	591	100
07. T r u k o	712	252
08. Lebosari	568	38
09. Kangkung	499	206
10. L a b a n	455	43
11. Karangmalang Wt	737	176
12. Jungsemi	1,002	253
13. Tanjungmojo	824	121
14. Rejosari	510	80
15. Kalirejo	1,567	254
	<b>Jumlah 2008</b>	<b>1,850</b>
	<b>2007</b>	<b>1,850</b>
	<b>2006</b>	<b>1,788</b>

BPS Kabupaten Kendal

Sumber data : Kantor Kecamatan Kangkung

Catatan :

TABEL : 8.1

**Banyaknya Penderita Cacat  
Kecamatan Kangkung  
Tahun : 2008**

Desa	Jenis Penderita Cacat						Jumlah
	Tuna Netra	Tubuh	Men tal	Bisu	Tuli	Bisu Tuli	
(1)	(2)	(3)	(4)	(5)	(6)	(7)	(8)
01. Sendangkulon	0	4	0	3	0	0	7
02. Sendangdawung	2	6	4	6	0	0	18
03. Sukodadi	1	0	0	0	0	0	1
04. Kaliyoso	4	6	2	4	0	0	16
05. Gebanganom Wt	2	2	0	0	0	0	4
06. Kadilangu	0	1	0	1	0	0	2
07. T r u k o	0	0	0	0	0	0	0
08. Lebosari	2	2	2	5	0	0	11
09. Kangkung	3	4	9	4	0	0	20
10. L a b a n	0	1	1	2	0	0	4
11. Karangmalang Wt	4	6	6	1	0	0	17
12. Jungsemi	0	0	1	0	0	0	1
13. Tanjungmojo	2	5	2	5	0	0	14
14. Rejosari	1	2	5	2	0	0	10
15. Kalirejo	4	0	0	0	0	0	4
Jumlah 2008	25	39	32	33	0	0	129
2007	31	43	34	33	0	0	141
2006	31	43	34	33	0	0	141

BPS Kabupaten Kendal

Sumber data : Dinas Sosial Kecamatan Kangkung  
Catatan :

**TABEL : 9.1**  
**Luas Panen Dan Produksi Padi sawah Dan Gogo**  
**Kecamatan Kangkung**  
**Tahun : 2008**

Desa	Padi Sawah		Padi Gogo	
	Luas ( Ha )	Produksi ( Ton )	Luas ( Ha )	Produksi ( Ton )
(1)	(2)	(3)	(4)	(5)
01. Sendangkulon	319.00	2,169.00	0.00	0.00
02. Sendangdawung	156.00	967.00	0.00	0.00
03. Sukodadi	65.00	397.00	0.00	0.00
04. Kaliyoso	0.00	0.00	0.00	0.00
05. Gebanganom Wt	69.00	428.00	0.00	0.00
06. Kadilangu	76.00	471.00	0.00	0.00
07. T r u k o	48.00	307.00	0.00	0.00
08. Lebosari	96.00	614.00	0.00	0.00
09. Kangkung	103.00	649.00	0.00	0.00
10. L a b a n	36.00	223.00	0.00	0.00
11. Karangmalang Wt	183.00	1,171.00	0.00	0.00
12. Jungsemi	236.00	1,392.00	0.00	0.00
13. Tanjungmojo	237.00	1,683.00	0.00	0.00
14. Rejosari	85.00	569.00	0.00	0.00
15. Kalirejo	273.00	1,801.00	0.00	0.00
<b>Jumlah 2008</b>	<b>1,982.00</b>	<b>12,841.00</b>	<b>0.00</b>	<b>0.00</b>
<b>2007</b>	<b>2,481.00</b>	<b>17,938.50</b>	<b>0.00</b>	<b>0.00</b>
<b>2006</b>	<b>1,018.00</b>	<b>7,533.20</b>	<b>0.00</b>	<b>0.00</b>

BPS Kabupaten Kendal

Sumber data : Petugas Statistik Pertanian Kecamatan Kangkung

Catatan :



TABEL : 9.2

**Luas Panen Dan Produksi Padi Dan Jagung  
Kecamatan Kangkung**

**Tahun : 2008**

Desa	Padi		Jagung	
	Luas ( Ha )	Produksi ( Ton )	Luas ( Ha )	Produksi ( Ton )
(1)	(2)	(3)	(4)	(5)
01. Sendangkulon	319.00	2,169.00	15.00	87.00
02. Sendangdawung	156.00	967.00	36.00	219.00
03. Sukodadi	65.00	397.00	55.00	363.00
04. Kaliyoso	0.00	0.00	103.00	731.00
05. Gebanganom Wt	69.00	428.00	39.00	257.00
06. Kadilangu	76.00	471.00	12.00	74.00
07. T r u k o	48.00	307.00	56.00	381.00
08. Lebosari	96.00	614.00	82.00	566.00
09. Kangkung	103.00	649.00	78.00	530.00
10. L a b a n	36.00	223.00	66.00	436.00
11. Karangmalang Wt	183.00	1,171.00	94.00	601.00
12. Jungsemi	236.00	1,392.00	198.00	1,267.00
13. Tanjungmojo	237.00	1,683.00	76.00	524.00
14. Rejosari	85.00	569.00	10.00	67.00
15. Kalirejo	273.00	1,801.00	5.00	31.00
Jumlah 2008	1,982.00	12,841.00	925.00	6,134.00
2007	2,481.00	17,938.50	1,066.00	7,547.30
2006	1,018.00	7,533.20	1,631.00	12,721.80

BPS Kabupaten Kendal

Sumber data : Petugas Statistik Pertanian Kecamatan Kangkung

Catatan :

**TABEL : 9.3**  
**Luas Panen Dan Produksi Kacang Hijau Dan Bawang Merah**  
**Kecamatan Kangkung**  
**Tahun : 2008**

Desa	Kacang Hijau		Bawang Merah	
	Luas ( Ha )	Produksi ( Ton )	Luas ( Ha )	Produksi ( Ton )
(1)	(2)	(3)	(4)	(5)
01. Sendangkulon	0.00	0.00	155.00	1,007.50
02. Sendangdawung	25.00	20.00	20.00	128.00
03. Sukodadi	19.00	13.30	0.00	0.00
04. Kaliyoso	23.00	18.40	0.00	0.00
05. Gebanganom Wt	0.00	0.00	15.00	93.00
06. Kadilangu	0.00	0.00	0.00	0.00
07. T r u k o	15.00	12.00	0.00	0.00
08. Lebosari	18.00	14.40	0.00	0.00
09. Kangkung	25.00	17.50	15.00	96.00
10. L a b a n	0.00	0.00	0.00	0.00
11. Karangmalang Wt	0.00	0.00	0.00	0.00
12. Jungsemi	85.00	59.50	65.00	396.50
13. Tanjungmojo	56.00	50.40	110.00	704.00
14. Rejosari	0.00	0.00	20.00	126.00
15. Kalirejo	0.00	0.00	0.00	0.00
Jumlah 2008	266.00	205.50	400.00	2,551.00
2007	149.00	161.60	0.00	0.00
2006	0.00	0.00	0.00	0.00

BPS Kabupaten Kendal

Sumber data : Petugas Statistik Pertanian Kecamatan Kangkung

Catatan :

**TABEL : 9.4**  
**Luas Panen Dan Produksi Kacang Tanah Dan Kedelai**  
**Kecamatan Kangkung**  
**Tahun : 2008**

Desa	Kacang Tanah		Kedelai	
	Luas (Ha)	Produksi (Ton)	Luas (Ha)	Produksi (Ton)
(1)	(2)	(3)	(4)	(5)
01. Sendangkulon	0.00	0.00	0.00	0.00
02. Sendangdawung	0.00	0.00	20.00	22.00
03. Sukodadi	15.00	42.00	45.00	72.00
04. Kaliyoso	0.00	0.00	103.00	185.00
05. Gebanganom Wt	0.00	0.00	39.00	66.00
06. Kadilangu	0.00	0.00	12.00	14.00
07. T r u k o	0.00	0.00	54.00	92.00
08. Lebosari	0.00	0.00	66.00	41.00
09. Kangkung	8.00	19.00	56.00	90.00
10. L a b a n	0.00	0.00	41.00	43.00
11. Karangmalang Wt	10.00	30.00	25.00	35.00
12. Jungsemi	0.00	0.00	176.00	299.00
13. Tanjungmojo	0.00	0.00	68.00	122.00
14. Rejosari	0.00	0.00	0.00	0.00
15. Kalirejo	15.00	42.00	0.00	0.00
<b>Jumlah 2008</b>	<b>48.00</b>	<b>133.00</b>	<b>705.00</b>	<b>1,081.00</b>
<b>2007</b>	<b>25.00</b>	<b>0.00</b>	<b>438.00</b>	<b>654.60</b>
<b>2006</b>	<b>0.00</b>	<b>0.00</b>	<b>0.00</b>	<b>0.00</b>

BPS Kabupaten Kendal

Sumber data : Petugas Statistik Pertanian Kecamatan Kangkung

Catatan :

TABEL : 9.5

Produksi Tanaman Perdagangan  
Kecamatan Kangkung

Tahun : 2008

Tahun	Kelapa	Tembakau	Kapok
(1)	(Butir) (2)	(Kw) (3)	(Kw) (4)
2001	1,628,300	11,273	22.98
2002	1,620,000	14,506	13.79
2003	1,613,200	12,400	13.60
2004	1,589,000	12,620	11.43
2005	1,525,920	12,735	11.48
2006	1,138,860	12,521	11.04
2007	30,100	11,718	0.00
2008	86,750	8,831	0.00

BPS Kabupaten Kendal

Sumber data : Petugas Perkebunan Kecamatan Kangkung

Catatan : Satuan kapok diperbaiki.

TABEL : 9.6

**Banyaknya Pemilik Tambak  
Kecamatan Kangkung  
Tahun : 2008**

Desa	Luas	Pemilik
(1)	(Ha) (2)	(Orang) (3)
01. Jungsemi	49.60	49
02. Tanjungmojo	25.60	15
03. Kalirejo	112.50	103
Jumlah 2008	187.70	167
2007	187.70	167
2006	187.70	167

BPS Kabupaten Kendal

Sumber data : Kantor Kecamatan Kangkung

Catatan :

TABEL : 9.7

Produksi Ikan  
Kecamatan Kangkung  
Tahun : 2008

Bulan	Produksi			
	Bandeng	Udang	Lele	Rucah
	(ton)	(ton)	(ton)	(ton)
(1)	(2)	(3)	(4)	(5)
01. Januari	30.00	0	0	0
02. Pebruari	26.70	0	0	0
03. Maret	14.50	0	0	0
04. April	15.00	0	0	0
05. Mei	29.00	0	0	0
06. Juni	22.00	0	0	0
07. Juli	32.00	0	0	0
08. Agustus	34.96	0	0	0
09. September	36.96	0	0	0
10. Oktober	35.00	0	0	0
11. Nopember	34.50	0	0	0
12. Desember	34.70	0	0	0
Jumlah	345.32	0	0	0

BPS Kabupaten Kendal

Sumber data : Petugas Perikanan Kecamatan Kangkung

Catatan :

TABEL : 9.8

**Banyaknya Unggas  
Kecamatan Kangkung  
Tahun : 2008**

Desa	Ayam Kampung	Ayam Ras Petelor	Ayam Ras Pedaging	Itik/ Bebek
(1)	(2)	(3)	(4)	(5)
01. Sendangkulon	3,078	0	0	798
02. Sendangdawung	2,112	0	0	557
03. Sukodadi	1,440	0	0	348
04. Kaliyoso	1,129	0	0	30
05. Gebanganom Wt	239	0	0	21
06. Kadilangu	630	0	0	85
07. T r u k o	2,385	0	0	200
08. Lebosari	3,115	0	0	520
09. Kangkung	2,520	0	0	280
10. L a b a n	1,200	0	0	500
11. Karangmalang Wt	1,551	0	0	245
12. Jungsemi	3,250	0	0	850
13. Tanjungmojo	1,110	0	0	225
14. Rejosari	1,123	0	0	1,026
15. Kalirejo	1,015	0	0	985
Jumlah 2008	25,897	0	0	6,670
2007	24,347	0	136	5,924
2006	28,010	0	13	6,189

BPS Kabupaten Kendal

Sumber data : Kantor Kecamatan Kangkung

Catatan :

TABEL : 9.8 (Lanjutan)

**Banyaknya Unggas  
Kecamatan Kangkung  
Tahun : 2008**

Desa	Itik Manila/ Entog	Burung Puyuh	Angsa
(1)	(6)	(7)	(8)
01. Sendangkulon	69	0	11
02. Sendangdawung	139	0	12
03. Sukodadi	113	0	7
04. Kaliyoso	51	0	39
05. Gebanganom Wt	18	0	5
06. Kadilangu	35	0	19
07. T r u k o	60	0	10
08. Lebosari	280	0	12
09. Kangkung	18	0	9
10. L a b a n	200	0	4
11. Karangmalang Wt	43	0	14
12. Jungsemi	328	0	40
13. Tanjungmojo	56	0	17
14. Rejosari	39	0	3
15. Kalirejo	114	0	22
<b>Jumlah 2008</b>	<b>1,563</b>	<b>0</b>	<b>224</b>
2007	803	0	234
2006	875	508	233

BPS Kabupaten Kendal

Sumber data : Monografi Desa Tahun 2008

Catatan :



Tabel : 9.9

**Banyaknya Ternak  
Kecamatan Kangkung  
Tahun : 2008**

Desa	Sapi Biasa	Sapi Perah	Kerbau	Kuda
(1)	(2)	(3)	(4)	(5)
01. Sendangkulon	5	0	25	4
02. Sendangdawung	3	0	25	3
03. Sukodadi	8	0	0	3
04. Kaliyoso	0	0	0	3
05. Gebanganom Wt	0	0	0	0
06. Kadilangu	0	0	0	3
07. T r u k o	9	0	0	1
08. Lebosari	12	0	0	3
09. Kangkung	2	0	0	6
10. L a b a n	6	0	0	4
11. Karangmalang Wt	12	0	21	0
12. Jungsemi	8	0	7	7
13. Tanjungmojo	2	0	0	0
14. Rejosari	7	0	0	1
15. Kalirejo	11	0	4	2
<b>Jumlah 2008</b>	<b>85</b>	<b>0</b>	<b>82</b>	<b>40</b>
2007	85	0	90	42
2006	110	0	114	84

BPS Kabupaten Kendal

Sumber data: Monografi Desa 2008

Catatan :

TABEL : 9.9 (Lanjutan)

Banyaknya Ternak  
Kecamatan Kangkung

Tahun : 2008

Desa	Kambing	Domba	Babi
(1)	(6)	(7)	(8)
01. Sendangkulon	115	6	0
02. Sendangdawung	65	15	0
03. Sukodadi	60	15	0
04. Kaliyoso	40	30	0
05. Gebanganom Wt	12	6	0
06. Kadilangu	18	7	0
07. T r u k o	29	121	0
08. Lebosari	40	20	0
09. Kangkung	37	5	0
10. L a b a n	65	15	0
11. Karangmalang Wt	33	2	0
12. Jungsemi	4	18	0
13. Tanjungmojo	19	60	0
14. Rejosari	14	0	0
15. Kalirejo	32	0	0
Jumlah 2008	583	320	0
2007	694	227	0
2006	827	257	0

BPS Kabupaten Kendal

Sumber data: Monografi Desa 2008

Catatan :

TABEL : 10.1

**Banyaknya Sarana Angkutan Darat  
Kendaraan Bermotor  
Kecamatan Kangkung  
Tahun : 2008**

Desa	Mobil Penumpang Umum	Bus	Truk	Mobil Pribadi/ Dinas	Sepeda Motor
(1)	(2)	(3)	(4)	(5)	(6)
01. Sendangkulon	5	0	1	25	524
02. Sendangdawung	9	0	0	14	295
03. Sukodadi	1	0	1	9	166
04. Kaliyoso	4	0	0	6	96
05. Gebanganom Wt	1	0	0	3	122
06. Kadilangu	5	0	0	8	119
07. T r u k o	6	8	1	14	214
08. Lebosari	2	0	6	11	135
09. Kangkung	2	0	0	19	96
10. L a b a n	2	0	0	4	90
11. Karangmalang Wt	3	0	0	7	305
12. Jungsemi	2	0	0	7	431
13. Tanjungmojo	3	0	0	23	258
14. Rejosari	13	2	7	5	330
15. Kalirejo	12	2	3	17	663
<b>Jumlah 2008</b>	<b>70</b>	<b>12</b>	<b>19</b>	<b>172</b>	<b>3,844</b>
2007	56	0	12	170	3,029
2006	68	0	8	167	3,138

BPS Kabupaten Kendal

Sumber data : Statistik Kecamatan Kangkung

Catatan :

TABEL : 10.2

Banyaknya sarana Angkutan Darat  
Kendaraan Tak Bermotor  
Kecamatan Kangkung  
Tahun : 2008

Desa	Dokar	Gerobag Dorong	Gerobag Hewan	Becak	Sepeda
(1)	(2)	(3)	(4)	(5)	(6)
01. Sendangkulon	4	49	0	10	929
02. Sendangdawung	3	18	0	4	358
03. Sukodadi	2	12	0	2	236
04. Kaliyoso	3	21	0	3	99
05. Gebanganom Wt	0	66	0	4	179
06. Kadilangu	3	31	0	13	249
07. T r u k o	1	35	0	4	198
08. Lebosari	3	16	0	5	216
09. Kangkung	6	13	0	8	221
10. L a b a n	3	16	0	2	136
11. Karangmalang Wt	0	21	0	3	528
12. Jungsemi	4	14	0	10	759
13. Tanjungmojo	0	24	0	7	196
14. Rejosari	1	10	0	29	388
15. Kalirejo	2	8	0	17	584
Jumlah 2008	35	354	0	121	5,276
2007	41	368	0	108	4,253
2006	84	364	3	117	4,660

BPS Kabupaten Kendal

Sumber data : Statistik Kecamatan Kangkung

Catatan :

**TABEL : 10.3**  
**Jenis Permukaan, Kondisi Dan Kelas Jalan**  
**Kecamatan Kangkung**  
**Tahun : 2008**

Keadaan	Panjang Jalan		
	2006 (Km) (2)	2007 (Km) (3)	2008 (Km) (4)
<b>I. Jenis Permukaan</b>			
a. Aspal	14.50	14.50	14.50
b. Kerikil	59.76	59.76	59.76
c. Tanah	26.95	26.95	26.95
d. Lainnya	13.40	13.40	13.40
<b>Jumlah</b>	<b>114.61</b>	<b>114.61</b>	<b>114.61</b>
<b>II. Kondisi Jalan</b>			
a. Baik	87.66	87.66	87.66
b. Sedang	26.95	26.95	26.95
c. Rusak	0.00	0.00	0.00
d. Rusak Berat	0.00	0.00	0.00
<b>Jumlah</b>	<b>114.61</b>	<b>114.61</b>	<b>114.61</b>
<b>III. Kelas Jalan (*)</b>			
a. Kelas I	1.00	1.00	1.00
b. Kelas II	0.00	0.00	0.00
c. Kelas III	8.50	8.50	8.50
d. Kelas IIIA	0.00	0.00	0.00
e. Kelas IV	0.00	0.00	0.00
f. Kelas V	0.00	0.00	0.00
g. Lainnya	105.11	105.11	105.11
<b>Jumlah</b>	<b>114.61</b>	<b>114.61</b>	<b>114.61</b>

BPS Kabupaten Kendal

Sumber data : Kantor Kecamatan Kangkung

Catatan :

TABEL : 10.4

**Banyaknya Jembatan Desa  
Kecamatan Kangkung  
Tahun : 2008**

Desa	Jembatan			
	Besi	Beton	Kayu	Bambu
(1)	(2)	(3)	(4)	(5)
01. Sendangkulon	0	12	0	0
02. Sendangdawung	0	18	0	0
03. Sukodadi	1	9	0	0
04. Kaliyoso	0	5	0	0
05. Gebanganom Wt	0	6	0	0
06. Kadilangu	0	8	0	0
07. T r u k o	0	9	0	0
08. Lebosari	0	5	0	0
09. Kangkung	0	7	0	0
10. L a b a n	1	3	0	0
11. Karangmalang Wt	0	9	0	0
12. Jungsemi	0	7	0	0
13. Tanjungmojo	0	11	0	0
14. Rejosari	0	9	0	0
15. Kalirejo	0	17	0	0
Jumlah 2008	2	135	0	0
2007	1	126	0	0
2006	1	126	0	0

BPS Kabupaten Kendal

Sumber data : Kantor Kecamatan Kangkung

Catatan :

**TABEL : 11.1**  
**Banyaknya Televisi, Radio, Listrik PLN Dan Telephone**  
**Kecamatan Kangkung**  
**Tahun : 2008**

Desa	Televisi	Radio	Listrik PLN	Telephone
(1)	(2)	(3)	(4)	(5)
01. Sendangkulon	1,056	126	1,238	1
02. Sendangdawung	1,024	128	890	5
03. Sukodadi	417	95	402	1
04. Kaliyoso	285	69	413	2
05. Gebanganom Wt	208	147	272	1
06. Kadilangu	501	61	386	1
07. T r u k o	528	78	693	16
08. Lebosari	352	69	384	4
09. Kangkung	433	225	558	14
10. L a b a n	284	43	301	3
11. Karangmalang Wt	452	78	621	10
12. Jungsemi	698	210	764	1
13. Tanjungmojo	662	141	822	6
14. Rejosari	421	138	432	10
15. Kalirejo	1,325	519	1,053	7
Jumlah 2008	8,646	2,127	9,229	82
2007	8,258	1,579	9,229	82
2006	8,257	1,587	7,613	82

BPS Kabupaten Kendal

Sumber data : Statistik Kecamatan Kangkung

Catatan :

TABEL : 12.1

Banyaknya Lapangan Olahraga  
Kecamatan Kangkung  
Tahun : 2008

Desa	Sepak Bola	Volley	Bulu Tangkis	Tennis
(1)	(2)	(3)	(4)	(5)
01. Sendangkulon	0	1	2	0
02. Sendangdawung	1	1	2	0
03. Sukodadi	1	0	1	0
04. Kaliyoso	1	1	1	1
05. Gebanganom Wt	1	1	1	0
06. Kadilangu	1	1	2	0
07. Tr u k o	1	1	2	0
08. Lebosari	0	1	1	0
09. Kangkung	1	1	1	0
10. L a b a n	0	1	1	0
11. Karangmalang Wt	1	1	1	0
12. Jungsemi	1	1	1	0
13. Tanjungmojo	1	1	1	0
14. Rejosari	1	1	1	0
15. Kalirejo	1	1	1	0
Jumlah 2008	12	14	19	1
2007	13	15	19	1
2006	13	15	19	1

BPS Kabupaten Kendal

Sumber data : Kantor Kecamatan Kangkung  
Catatan :



**TABEL : 13.1**  
**Banyaknya Surat Pemberitahuan Pajak Terdaftar**  
**Kecamatan Kangkung**  
**Tahun : 2008**

Desa	Banyaknya	
	Surat Pemberitahuan Pajak Terdaftar	
(1)	(2)	
01. Sendangkulon	3,031	
02. Sendangdawung	2,360	
03. Sukodadi	1,434	
04. Kaliyoso	1,401	
05. Gebanganom Wt	739	
06. Kadilangu	1,158	
07. T r u k o	1,418	
08. Lebosari	1,597	
09. Kangkung	1,289	
10. L a b a n	970	
11. Karangmalang Wt	1,855	
12. Jungsemi	3,168	
13. Tanjungmojo	2,745	
14. Rejosari	936	
15. Kalirejo	3,177	
	JUMLAH 2007	27,278
	2006	27,200
	2005	27,056

BPS Kabupaten Kendal

Sumber data : Kantor Kecamatan Kangkung

Catatan :

TABEL: 13.2

Pemasukan Pajak Bumi Dan Bangunan  
Kecamatan Kangkung  
Tahun : 2008

Desa	Pemasukan PBB
	0
(1)	(2)
01. Sendangkulon	79,721.54
02. Sendangdawung	45,267.38
03. Sukodadi	20,304.28
04. Kaliyoso	21,466.05
05. Gebanganom Wt	24,763.46
06. Kadilangu	28,506.09
07. T r u k o	52,484.62
08. Lebosari	26,550.34
09. Kangkung	32,985.56
10. L a b a n	18,357.00
11. Karangmalang Wt	41,687.35
12. Jungsemi	74,506.85
13. Tanjungmojo	59,838.51
14. Rejosari	23,503.90
15. Kalirejo	71,475.66
Jumlah 2008	621,418.59
2007	528,004.27
2006	435,376.56

BPS Kabupaten Kendal

Sumber data : Kantor Kecamatan Kangkung

Catatan :

**TABEL : 14.1.**  
**Banyaknya Pasar Permanen Dan Pasar Bukan Permanen**  
**Kecamatan Kangkung**  
**Tahun : 2008**

Desa	Pasar Permanen	Pasar Bukan Permanen
(1)	(2)	(3)
01. Sendangkulon	0	1
02. Sendangdawung	0	0
03. Sukodadi	0	0
04. Kaliyoso	0	0
05. Gebanganom Wt	0	0
06. Kadilangu	0	0
07. T r u k o	1	0
08. Lebosari	0	0
09. Kangkung	1	0
10. L a b a n	0	0
11. Karangmalang Wt	0	0
12. Jungsemi	0	0
13. Tanjungmojo	0	0
14. Rejosari	0	0
15. Kalirejo	1	0
Jumlah 2008	3	1
2007	3	1
2006	3	1

BPS Kabupaten Kendal

Sumber data : Kantor Kecamatan Kangkung

Catatan :