

Katalog BPS: 1403.3521

KECAMATAN NGRAMBE DALAM ANGKA 2010



5544065408
413896325
11411111



**BADAN PUSAT STATISTIK
KOORDINATOR STATISTIK KECAMATAN
NGRAMBE**

<https://ngawikab.bps.go.id>

**KECAMATAN NGRAMBE
DALAM ANGKA
2010**

KATA PENGANTAR


Berkat Rahmat dan Ridhlo Allah Subhanahu Wata'ala dapat kami sajikan buku *Kecamatan Ngrambe Dalam Angka 2010*, yang merupakan hasil kerjasama dengan beberapa dinas/instansi terkait dan Kepala Desa se Wilayah Kecamatan Ngrambe.

Penyusunan buku ini kami maksudkan untuk memenuhi kebutuhan banyak kalangan tentang informasi secara tertulis mengenai Kecamatan Ngrambe yang bisa digunakan untuk dasar mengambil kebijakan atau penelitian.

Kami menyadari masih banyak kekurangan dan keterbatasan dalam penyusunan buku ini. Untuk itu saran dan masukan kami terima dengan senang hati demi perbaikan dan penyempurnaan publikasi yang akan datang.

Akhirnya kepada semua pihak yang telah ikut membantu terbitnya publikasi ini kami sampaikan terima kasih.

Ngrambe, Oktober 2010
Koordinator Statistik
Kecamatan Ngrambe



ACHMAD ALI

NIP. 19611110 198203 1 012


SAMBUTAN CAMAT NGRAMBE

Puji syukur marilah kita panjatkan kehadiran Tuhan Yang Maha Esa atas terbitnya buku *Kecamatan Ngrambe Dalam Angka 2010* yang berisi tentang kompilasi data primer dan sekunder mengenai Kecamatan Ngrambe. Informasi yang disajikan dalam buku ini semoga bermanfaat tidak hanya bagi instansi pemerintah saja, tetapi juga dapat dimanfaatkan oleh semua pihak yang memerlukan seperti institusi swasta, para peneliti dan mahasiswa.

Menyadari bahwa kebutuhan akan data pada tingkat kecamatan semakin dirasa penting maka diharapkan buku ini dapat terbit setiap tahun dengan kualitas yang lebih baik.

Akhirnya saya sampaikan terima kasih kepada Koordinator Statistik Kecamatan Ngrambe dan seluruh dinas/instansi yang telah membantu penyusunan buku ini.

Ngrambe, Oktober 2010
CAMAT NGRAMBE



SUHADI.S. Sos
NIP. 19860511 198003 1 007

Daftar Isi

	Halaman
Kata Pengantar	i
Sambutan Camat	ii
Daftar Isi	iii
Daftar Tabel	iv
Bab 1. Geografi	1
Bab 2. Iklim	5
Bab 3. Pemerintahan	6
Bab 4. Kependudukan	7
Bab 5. Sosial	11
Bab 6. Pertanian	18
Bab 7. Perdagangan	21
Bab 8. Perhubungan dan Komunikasi	22
Bab 9. Keuangan	23

Daftar Tabel

	Halaman
1. GEOGRAFI	
1.1 Status Desa, Topografi dan Geografi Tahun 2009.....	1
1.2 Jarak Desa/Kelurahan ke Ibukota Kecamatan dan Ibukota Kabupaten (km) Tahun 2009	2
1.3 Luas Lahan/Wilayah Menurut Penggunaan Tahun 2009	3
1.4 Luas Lahan Bukan Sawah Menurut Penggunaan Tahun 2009...	4
2. IKLIM	
2 Jumlah Hari Hujan, Curah Hujan dan Temperatur Tahun 2009	5
3. PEMERINTAHAN	
3.1 Jumlah Dusun, Rukun Warga dan Rukun Tetangga Tahun 2009.....	6
4. KEPENDUDUKAN	
4.1. Luas Wilayah, Jumlah Penduduk dan Kepadatan Penduduk Tahun 2009	7
4.2 Jumlah Penduduk Menurut Jenis Kelamin dan Sex Ratio Tahun 2009.....	8
4.3 Jumlah Penduduk Menurut Sistus Kewarganegaraan Tahun 2009	9
4.5 Jumlah Penduduk Menurut Kelompok Umur Tahun 2009	10
5. SOSIAL	
5.1 Jumlah Sarana Kesehatan Tahun 2009.....	11
5.2 Jumlah Tenaga Kesehatan Tahun 2009.....	14
5.3 Jumlah Pernikahan, Talak, Cerai dan Rujuk Tahun 2009	15

5.4	Jumlah Penderita Cacat dan Lanjut Usia/Jompo Tahun 2009....	16
5.5	Jumlah Fasilitas/Sarana Olah Raga Tahun 2009	17

6. PERTANIAN

6.1	Luas Panen dan Produksi Tanaman Padi dan Palawija Tahun 2009.....	18
-----	---	----

7. PERDAGANGAN DAN INDUSTRI

7.	Jumlah Sarana Perdagangan Tahun 2009	21
----	--	----

8. PERHUBUNGAN DAN KOMUNIKASI

8.	Jumlah Pengusaha Angkutan Bermotor Tahun 2009	22
----	---	----

9. KEUANGAN

9.1.	Jumlah Lembaga Keuangan.....	23
9.2.	Jumlah Usaha Jasa Perusahaan Tahun 2009	24
9.3.	Jumlah Usaha Kursus Pendidikan dan Ketrampilan.....	26
9.4.	Jumlah Usaha Jasa Hiburan	28
9.5.	Jumlah Usaha Jasa Perorangan.....	29

GEOGRAFIS

1



<https://ngaw...>

GAMBARAN UMUM

I. Batas Wilayah dan Letak Ketinggian Kecamatan Ngrambe

1.1. Batas Wilayah Kecamatan Ngrambe adalah sebagai berikut:

- Sebelah Utara : Kecamatan Widodaren
- Sebelah Timur : Kecamatan Jogorogo
- Sebelah Selatan : Gunung Lawu
- Sebelah Barat : Kecamatan Sine

1.2. Wilayah Kecamatan Ngrambe terletak pada ketinggian antaram sampai dengan meter di atas permukaan air laut.

II. Luas dan Pembagian Wilayah Administrasi Kecamatan Ngrambe

2.1. Luas Wilayah Kecamatan Ngrambe terdiri dari 2 356,11 ha lahan sawah dan 1 977,73 ha lahan bukan sawah.

2.2. Secara administrasi Kecamatan Ngrambe terbagi ke dalam 14 desa/kelurahan, 57 dusun, 60 rukun warga (RW) dan 266 rukun tetangga (RT).

III. Penduduk

Jumlah penduduk Kecamatan Ngrambe tahun 2009 sebanyak 42 575 Jiwa,

yang terdiri dari 21 163 jiwa penduduk laki-laki dan 21 412 penduduk perempuan.

Tabel 1.1
 Status Desa, Topografi dan Geografi
 2009

Desa/Kelurahan	Status Desa	Topografi	Ketinggian dari Permukaan air laut (m)
<i>1</i>	<i>2</i>	<i>3</i>	<i>4</i>
001. Hargomulyo	Desa	6,0	-
002. Giriharjo	Desa	6,0	-
003. Setono	Desa	3,0	-
004. Wakah	Desa	2,0	-
005. Tawangrejo	Desa	2,0	-
006. Sambirejo	Desa	4,0	-
007. Manisharjo	Desa	3,0	-
008. Sidomulyo	Desa	2,5	-
009. Ngrambe	Desa	0,5	-
010. Babadan	Desa	2,0	-
011. Krandegan	Desa	6,0	-
012. Pucangan	Desa	4,0	-
013. Cepoko	Desa	5,0	-
014. Mendiro	Desa	4,0	-

Sumber: Desa Se kecamatan Ngrambe

Ket : Data Tidak Tersedia

Tabel 1.2
 Jarak Desa/Kelurahan Ke Ibu Kota Kecamatan dan Kabupaten
 2009
 (Kilometer/Km)

Desa/Kelurahan	Jarak ke Ibu Kota	
	Kecamatan	Kabupaten
<i>1</i>	<i>2</i>	<i>3</i>
001. Hargomulyo	6,0	39,0
002. Giriharjo	6,0	39,0
003. Setono	3,0	30,0
004. Wakah	2,0	35,0
005. Tawangrejo	2,0	35,0
006. Sambirejo	4,0	36,0
007. Manisharjo	3,0	38,0
008. Sidomulyo	2,5	36,0
009. Ngrambe	0,5	33,0
010. Babadan	2,0	31,0
011. Krandegan	6,0	39,0
012. Pucangan	4,0	37,0
013. Cepoko	5,0	38,0
014. Mendiro	4,0	37,0

Sumber: Desa Se kecamatan Ngrambe

Tabel 1.3
Luas Lahan/wilayah Menurut Penggunaan
2009
(Hektar/Ha)

Desa/Kelurahan	Lahan Sawah	Lahan Bukan Sawah	Jumlah
<i>1</i>	<i>2</i>	<i>3</i>	<i>4</i>
001. Hargomulyo	188,55	259,49	448,04
002. Giriharjo	118,74	152,22	270,96
003. Setono	127,95	168,53	296,48
004. Wakah	154,34	216,45	370,79
005. Tawangrejo	125,83	98,60	224,43
006. Sambirejo	91,50	60,23	151,73
007. Manisharjo	218,00	93,54	311,54
008. Sidomulyo	118,44	97,60	216,04
009. Ngrambe	165,30	133,37	298,67
010. Babadan	89,41	65,59	155,00
011. Krandegan	97,24	83,91	181,15
012. Pucangan	291,60	139,40	431,00
013. Cepoko	343,73	235,58	579,31
014. Mendiro	225,48	173,22	398,75
Jumlah	2 356,11	1 977,73	4 333,89
2008	2 356,11	1 977,73	4 333,89
2007	2 356,11	1 977,78	4 333,89

Sumber: Desa Se kecamatan Ngrambe


Tabel 1.4
Luas Lahan Bukan Sawah Menurut Penggunaan
2009
(Hektare/Ha)

Desa/Kelurahan	Ladang/tegal/ kebun/ padang rumput	Pemukiman dan lainnya	Jumlah
1	2	3	4
001. Hargomulyo	222,30	37,19	259,49
002. Giriharjo	128,20	24,02	152,22
003. Setono	143,30	25,23	168,53
004. Wakah	169,20	47,25	216,45
005. Tawangrejo	76,30	22,30	98,60
006. Sambirejo	42,60	17,63	60,23
007. Manisharjo	50,90	42,64	93,54
008. Sidomulyo	69,30	28,30	97,60
009. Ngrambe	54,20	79,17	133,37
010. Babadan	46,20	19,39	65,59
011. Krandegan	56,80	27,11	83,91
012. Pucangan	6,50	132,90	139,40
013. Cepoko	155,40	80,18	235,58
014. Mendiro	135,90	37,37	173,27
Jumlah	1 357,10	620,68	1 977,78
2008	1 357,10	620,68	1 977,78
2007	1 357,10	620,68	1 977,78

Sumber: Desa Se kecamatan Ngrambe

IKLIM

2



Tabel 2
 Jumlah Hari Hujan, Curah Hujan dan Temperatur
 2009


B u l a n	Jumlah Hari Hujan	Rata-rata Curah Hujan (mm)	Temperatur Rata-rata (°C)
1	2	3	4
1 Januari	-	-	-
2 Februari	-	-	-
3 Maret	-	-	-
4 April	-	-	-
5 Mei	-	-	-
6 Juni	-	-	-
7 Juli	-	-	-
8 Agustus	-	-	-
9 September	-	-	-
10 Oktober	-	-	-
11 Nopember	-	-	-
12 Desember	-	-	-

Sumber: Desa Se kecamatan Ngrambe

Ket : -Data tidak Tersedia

PEMERINTAHAN

3



Tabel 3
Jumlah Dusun, Rukun Warga dan Rukun Tetangga
2009

Desa/Kelurahan	Dusun/		
	Lingkungan	Rukun Warga	Rukun Tetangga
<i>1</i>	<i>2</i>	<i>3</i>	<i>4</i>
001. Hargomulyo	7	6	26
002. Giriharjo	5	5	10
003. Setono	6	6	18
004. Wakah	5	5	27
005. Tawangrejo	3	3	18
006. Sambirejo	2	2	10
007. Manisharjo	5	5	21
008. Sidomulyo	3	4	19
009. Ngrambe	3	6	29
010. Babadan	2	2	10
011. Krandegan	2	2	14
012. Pucangan	3	3	20
013. Cepoko	5	5	26
014. Mendiro	6	6	18
Jumlah	57	60	266
2008	57	60	266
2007	57	60	266

Sumber: Kantor Desa Se Kecamatan Ngrambe

Tabel 4.1

Luas Wilayah, Jumlah Penduduk dan Kepadatan Penduduk
2009

Desa/Kelurahan	Luas Wilayah (Km ²)	Jumlah Penduduk (Jiwa)	Kepadatan Penduduk (Jiwa/Km ²)
1	2	3	4
001. Hargomulyo	10,63	3 982	374,60
002. Giriharjo	2,63	2 205	838,40
003. Setono	4,76	2 791	586,34
004. Wakah	3,71	4 137	1 115,09
005. Tawangrejo	2,67	2 177	815,36
006. Sambirejo	1,60	1 144	715,00
007. Manisharjo	3,12	2 876	921,79
008. Sidomulyo	1,98	2 139	1 080,30
009. Ngrambe	2,99	4 468	1 494,31
010. Babadan	1,63	1 330	815,95
011. Krandegan	7,45	2 270	304,70
012. Pucangan	4,31	3 965	919,95
013. Cepoko	5,79	5 725	988,77
014. Mendiro	3,98	3 366	845,73
Jumlah	57,25	42 575	743,67
2008	57,25	44 521	777,66
2007	57,25	44 401	775,56

Sumber: Kantor Desa Se Kecamatan Ngrambe

PENDUDUK

4



Tabel 4.2
Jumlah Penduduk Menurut Jenis Kelamin dan Sex Ratio
2009

Desa/Kelurahan	Penduduk			Sex Ratio
	Laki-laki	Perempuan	Jumlah	
1	2	3	4	5
001. Hargomulyo	2 037	1 945	3 982	105
002. Giriharjo	1 079	1 126	2 205	96
003. Setono	1 338	1 453	2 791	92
004. Wakah	2 103	2 034	4 137	103
005. Tawangrejo	1 097	1 080	2 177	102
006. Sambirejo	547	597	1 144	92
007. Manisharjo	1 429	1 447	2 876	99
008. Sidomulyo	1 040	1 099	2 139	95
009. Ngrambe	2 132	2 336	4 468	91
010. Babadan	662	668	1 330	99
011. Krandegan	1 122	1 148	2 270	98
012. Pucangan	1 970	1 995	3 965	99
013. Cepoko	2 892	2 833	5 725	102
014. Mendiro	1 715	1 651	3 366	104
Jumlah	21 163	21 412	42 575	99
2008	21 231	23 290	44 521	91
2007	21 171	23 230	44 401	91

Sumber: Kantor Desa Se Kecamatan Ngrambe

Tabel 4.3
Jumlah Penduduk Menurut Status Kewarganegaraan
2009

Desa/Kelurahan	WNI	WNA	WNI + WNA
<i>1</i>	<i>2</i>	<i>3</i>	<i>4</i>
001. Hargomulyo	3 982	-	3 982
002. Giriharjo	2 205	-	2 205
003. Setono	2 791	-	2 791
004. Wakah	4 137	-	4 137
005. Tawangrejo	2 177	-	2 177
006. Sambirejo	1 144	-	1 144
007. Manisharjo	2 876	-	2 876
008. Sidomulyo	2 139	-	2 139
009. Ngrambe	4 468	-	4 468
010. Babadan	1 330	-	1 330
011. Krandegan	2 270	-	2 270
012. Pucangan	3 965	-	3 965
013. Cepoko	5 725	-	5 725
014. Mendiro	3 366	-	3 366
Jumlah	42 575	-	42 575
2008	44 521	-	44 521
2007	44 401	-	44 401

Sumber: Kantor Desa Se Kecamatan Ngrambe


Tabel 4.5
Jumlah Penduduk Menurut Kelompok Umur
2009

Kelompok Umur	Laki-laki	Perempuan	Jumlah
1	2	3	4
0 - 4	1 655	1 538	3 193
5 - 9	1 787	1 623	3 410
10 - 14	2 006	1 893	3 899
15 - 19	2 111	1 866	3 977
20 - 24	1 480	1 499	2 979
25 - 29	1 549	1 662	3 211
30 - 34	1 589	1 772	3 361
35 - 39	1 725	1 830	3 555
40 - 44	1 622	1 596	3 218
45 - 49	1 432	1 294	2 726
50 - 54	1 076	1 061	2 137
55 - 59	861	909	1 770
60 - 64	806	967	1 773
65 - 69	578	763	1 341
70 - 74	502	605	1 107
75 +	385	532	917
Jumlah	21 163	21 412	42 575
2008	21 231	23 290	44 521
2007	21 171	23 230	44 401

Sumber: BPS Ngawi

SOSIAL

5



Tabel 5.1
Jumlah Sarana Kesehatan
2009

Desa/Kelurahan	Rumah Sakit Umum	Rumah Sakit Bersalin	Rumah Bersalin	Poliklinik	Puskesmas
1	2	3	4	5	6
001. Hargomulyo	- *	-	-	-	-
002. Giriharjo	-	-	-	-	-
003. Setono	-	-	-	-	-
004. Wakah	-	-	-	-	-
005. Tawangrejo	-	-	-	-	-
006. Sambirejo	-	-	-	-	-
007. Manisharjo	-	-	-	-	-
008. Sidomulyo	-	-	-	-	-
009. Ngrambe	-	-	-	-	-
010. Babadan	-	-	-	-	-
011. Krandegan	-	-	-	-	-
012. Pucangan	-	-	-	-	-
013. Cepoko	-	-	-	-	-
014. Mendiro	-	-	-	-	-
Jumlah	-	-	-	-	-
2008	-	-	-	2	1
2007	-	-	-	2	1

Sumber: Kantor Desa Se Kecamatan Ngrambe

Ket : Data Tidak Tersedia

Lanjutan Tabel 5.1:

Desa/Kelurahan	Puskesmas Pembantu	Balai Pengo- batan	Tempat Praktek Dokter	Tempat Praktek Bidan	Pengobatan Tradisional
1	7	8	9	10	11
001. Hargomulyo	-	-	-	-	-
002. Giriharjo	-	-	-	-	-
003. Setono	-	-	-	-	-
004. Wakah	-	-	-	-	-
005. Tawangrejo	-	-	-	-	-
006. Sambirejo	-	-	-	-	-
007. Manisharjo	-	-	-	-	-
008. Sidomulyo	-	-	-	-	-
009. Ngrambe	-	-	-	-	-
010. Babadan	-	-	-	-	-
011. Krandegan	-	-	-	-	-
012. Pucangan	-	-	-	-	-
013. Cepoko	-	-	-	-	-
014. Mendiro	-	-	-	-	-
Jumlah	-	-	-	-	-
2008	3	-	4	3	-
2007	3	-	4	3	-

Sumber: Kantor Desa Se Kecamatan Ngrambe

Ket : Data Tidak Tersedia

Desa/Kelurahan	Posyandu	Polindes	Apotik	Toko Jamu
1	12	13	14	15
001. Hargomulyo	-	-	-	-
002. Giriharjo	-	-	-	-
003. Setono	-	-	-	-
004. Wakah	-	-	-	-
005. Tawangrejo	-	-	-	-
006. Sambirejo	-	-	-	-
007. Manisharjo	-	-	-	-
008. Sidomulyo	-	-	-	-
009. Ngrambe	-	-	-	-
010. Babadan	-	-	-	-
011. Krandegan	-	-	-	-
012. Pucangan	-	-	-	-
013. Cepoko	-	-	-	-
014. Mendiro	-	-	-	-
Jumlah	-	-	-	-
2008	66	14	1	2
2007	66	14	1	2

Sumber: Kantor Desa Se Kecamatan Ngrambe

Ket : Data Tidak Tersedia

Tabel 5.2
Jumlah Tenaga Kesehatan
2009

Desa/Kelurahan	Dokter Umum	Dokter Spesialis	Bidan	Perawat Kesehatan	Dukun Bayi	Tenaga Kes. Tradisional Lainnya
<i>1</i>	<i>2</i>	<i>3</i>	<i>4</i>	<i>5</i>	<i>6</i>	<i>7</i>
001. Hargomulyo	-	-	-	-	-	-
002. Giriharjo	-	-	-	-	-	-
003. Setono	-	-	-	-	-	-
004. Wakah	-	-	-	-	-	-
005. Tawangrejo	-	-	-	-	-	-
006. Sambirejo	-	-	-	-	-	-
007. Manisharjo	-	-	-	-	-	-
008. Sidomulyo	-	-	-	-	-	-
009. Ngrambe	-	-	-	-	-	-
010. Babadan	-	-	-	-	-	-
011. Krandegan	-	-	-	-	-	-
012. Pucangan	-	-	-	-	-	-
013. Cepoko	-	-	-	-	-	-
014. Mendiro	-	-	-	-	-	-
Jumlah	-	-	-	-	-	-
2008	4	1	3	8	28	-
2007	4	1	3	8	28	-

Sumber: Kantor Desa Se Kecamatan Ngrambe

Ket : Data Tidak Tersedia

Tabel 5.3
 Jumlah Pernikahan, Talak, Cerai dan Rujuk
 2009

Desa/Kelurahan	Nikah	Talak	Cerai	Rujuk
<i>1</i>	<i>2</i>	<i>3</i>	<i>4</i>	<i>5</i>
001. Hargomulyo	-	-	-	-
002. Giriharjo	-	-	-	-
003. Setono	-	-	-	-
004. Wakah	-	-	-	-
005. Tawangrejo	-	-	-	-
006. Sambirejo	-	-	-	-
007. Manisharjo	-	-	-	-
008. Sidomulyo	-	-	-	-
009. Ngrambe	-	-	-	-
010. Babadan	-	-	-	-
011. Krandegan	-	-	-	-
012. Pucangan	-	-	-	-
013. Cepoko	-	-	-	-
014. Mendiwo	-	-	-	-
Jumlah	-	-	-	-
2008	4 73	9	3	-
2007	4 66	7	2	-

Sumber: Kantor Urusan Agama Kec Ngrambe

Ket : Data Tidak Tersedia

Tabel 5.4
Jumlah Penderita Cacat dan Lanjut Usia/Jompo
2009

Desa/Kelurahan	Tuna Netra	Tuna Wicara	Tuna Rungu	Cacat Tubuh	Cacat Mental	Lanjut Usia
<i>1</i>	<i>2</i>	<i>3</i>	<i>4</i>	<i>5</i>	<i>6</i>	<i>7</i>
001. Hargomulyo	-	-	-	-	-	-
002. Giriharjo	-	-	-	-	-	-
003. Setono	-	-	-	-	-	-
004. Wakah	-	-	-	-	-	-
005. Tawangrejo	-	-	-	-	-	-
006. Sambirejo	-	-	-	-	-	-
007. Manisharjo	-	-	-	-	-	-
008. Sidomulyo	-	-	-	-	-	-
009. Ngrambe	-	-	-	-	-	-
010. Babadan	-	-	-	-	-	-
011. Krandegan	-	-	-	-	-	-
012. Pucangan	-	-	-	-	-	-
013. Cepoko	-	-	-	-	-	-
014. Mendiro	-	-	-	-	-	-
Jumlah	-	-	-	-	-	-
2008	28	35	112	62	13	96
2007	28	35	107	62	13	81

Sumber: Kantor Desa Se Kecamatan Ngrambe

Ket : Data Tidak Tersedia

Tabel 5.5
Jumlah Fasilitas/Sarana Olah Raga
2009

Desa/Kelurahan	Sepak Bola	Bulu Tangkis	Volley Ball	Tenis Lapangan	Tenis Meja	Sarana Olah Raga Lainnya
1	2	3	4	5	6	7
001. Hargomulyo	-	-	-	-	-	-
002. Giriharjo	-	-	-	-	-	-
003. Setono	-	-	-	-	-	-
004. Wakah	-	-	-	-	-	-
005. Tawangrejo	-	-	-	-	-	-
006. Sambirejo	-	-	-	-	-	-
007. Manisharjo	-	-	-	-	-	-
008. Sidomulyo	-	-	-	-	-	-
009. Ngrambe	-	-	-	-	-	-
010. Babadan	-	-	-	-	-	-
011. Krandegan	-	-	-	-	-	-
012. Pucangan	-	-	-	-	-	-
013. Cepoko	-	-	-	-	-	-
014. Mendiro	-	-	-	-	-	-
Jumlah	-	-	-	-	-	-
2008	9	1	16	-	-	-
2007	9	1	14	-	-	-

Sumber: Kantor Desa Se Kecamatan Ngrambe

Ket : Data Tidak Tersedia

PERTANIAN

6



Tabel 6.1.1
Luas Panen dan Produksi Tanaman Padi dan Palawija
2009

Desa/Kelurahan	Padi		Jagung	
	Luas Panen (Ha)	Produksi (Kw)	Luas Panen (Ha)	Produksi (Kw)
<i>1</i>	<i>2</i>	<i>3</i>	<i>4</i>	<i>5</i>
001. Hargomulyo	-	-	-	-
002. Giriharjo	-	-	-	-
003. Setono	-	-	-	-
004. Wakah	-	-	-	-
005. Tawangrejo	-	-	-	-
006. Sambirejo	-	-	-	-
007. Manisharjo	-	-	-	-
008. Sidomulyo	-	-	-	-
009. Ngrambe	-	-	-	-
010. Babadan	-	-	-	-
011. Krandegan	-	-	-	-
012. Pucangan	-	-	-	-
013. Cepoko	-	-	-	-
014. Mendiro	-	-	-	-
Jumlah	-	-	-	-
2008	-	-	-	-
2007	-	-	-	-

Sumber: Mantri Tani Kecamatan Ngrambe

Ket : - Data Tidak Tersedia

Lanjutan Tabel 6.1.1:

Desa/Kelurahan	Ketela Pohon		Ketela Rambat	
	Luas Panen (Ha)	Produksi (Kw)	Luas Panen (Ha)	Produksi (Kw)
1	6	7	8	9
001. Hargomulyo	-	-	-	-
002. Giriharjo	-	-	-	-
003. Setono	-	-	-	-
004. Wakah	-	-	-	-
005. Tawangrejo	-	-	-	-
006. Sambirejo	-	-	-	-
007. Manisharjo	-	-	-	-
008. Sidomulyo	-	-	-	-
009. Ngrambe	-	-	-	-
010. Babadan	-	-	-	-
011. Krandegan	-	-	-	-
012. Pucangan	-	-	-	-
013. Cepoko	-	-	-	-
014. Mendiro	-	-	-	-
Jumlah	-	-	-	-
2008	-	-	-	-
2007	-	-	-	-

Sumber: Mantri Tani Kecamatan Ngrambe

Ket : - Data Tidak Tersedia

INDUSTRI & PERDAGANGAN

7



Tabel 7
Jumlah Sarana Perdagangan
2009

Desa/Kelurahan	Pasar		Toko Besar/ Swalayan	Dealer	Toko/ Kios
	Permanen/ Semi Permanen	Tidak Permanen		Sepeda Motor Mobil	
1	2	3	4	5	6
001. Hargomulyo	-	-	-	-	-
002. Giriharjo	-	-	-	-	-
003. Setono	-	-	-	-	-
004. Wakah	-	-	-	-	-
005. Tawangrejo	-	-	-	-	-
006. Sambirejo	-	-	-	-	-
007. Manisharjo	-	-	-	-	-
008. Sidomulyo	-	-	-	-	-
009. Ngrambe	1	-	1	-	27
010. Babadan	-	-	-	-	-
011. Krandegan	-	-	-	-	-
012. Pucangan	-	-	-	-	-
013. Cepoko	-	-	-	-	-
014. Mendiro	-	-	-	-	-
Jumlah	1	-	1	-	27
2008	-	-	-	-	-
2007	-	-	-	-	-

Sumber: Mantri Tani Kecamatan Ngrambe

PERHUBUNGAN

8



Tabel 8
Jumlah Pengusaha Angkutan Bermotor
2009

Desa/Kelurahan	Angkutan Penumpang			Angkutan Barang			
	Bus	Station	Ojek	Truck	Dump Truck	Truk Tangki	Pick Up
<i>1</i>	<i>2</i>	<i>3</i>	<i>4</i>	<i>5</i>	<i>6</i>	<i>7</i>	<i>8</i>
001. Hargomulyo	-	4	6	-	-	-	3
002. Giriharjo	-	2	7	-	-	-	2
003. Setono	-	3	11	-	-	-	3
004. Wakah	-	2	8	2	-	-	4
005. Tawangrejo	-	2	5	-	-	-	2
006. Sambirejo	-	3	4	-	-	-	2
007. Manisharjo	-	4	3	2	-	-	5
008. Sidomulyo	-	2	7	5	-	-	4
009. Ngrambe	-	6	11	-	-	-	11
010. Babadan	-	1	4	1	-	-	1
011. Krandegan	-	4	3	-	-	-	4
012. Pucangan	-	5	6	1	-	-	6
013. Cepoko	-	3	8	-	-	-	7
014. Mendiro	-	2	6	-	-	-	3
Jumlah	-	43	89	11	-	-	57
2008	-	-	-	-	-	-	-
2007	-	-	-	-	-	-	-

Sumber: Mantri Tani Kecamatan Ngrambe

KEUANGAN

9



Tabel 9.1
Jumlah Lembaga Keuangan
2009

Desa/Kelurahan	Bank Umum	BPR	Koperasi		Asuransi
			KUD	Non-KUD	
1	2	3	4	5	6
001. Hargomulyo	-	-	-	-	-
002. Giriharjo	-	-	-	-	-
003. Setono	-	-	-	-	-
004. Wakah	-	-	-	-	-
005. Tawangrejo	1	-	-	-	-
006. Sambirejo	1	-	-	-	-
007. Manisharjo	1	-	-	-	-
008. Sidomulyo	1	-	-	-	-
009. Ngrambe	4	-	1	1	-
010. Babadan	1	-	-	-	-
011. Krandegan	1	-	-	-	-
012. Pucangan	-	-	1	-	-
013. Cepoko	1	-	-	-	-
014. Mendiro	-	-	-	-	-
Jumlah	11	-	2	1	-
2008	10	-	2	1	-
2007	10	-	2	1	-

Sumber: Kantor Desa Se Kecamatan Ngrambe

Tabel 9.2
Jumlah Usaha Jasa Perusahaan
2009

Desa/Kelurahan	Notaris	Akuntan	Konsul- tan	Penga- cara	Peri- klan	Penyalur TKI
1	2	3	4	5	6	7
001. Hargomulyo	-	-	-	-	-	-
002. Giriharjo	-	-	-	-	-	-
003. Setono	-	-	-	-	-	-
004. Wakah	-	-	-	-	-	-
005. Tawangrejo	-	-	-	-	-	-
006. Sambirejo	-	-	-	-	-	-
007. Manisharjo	-	-	-	-	-	-
008. Sidomulyo	-	-	-	-	-	-
009. Ngrambe	-	-	-	-	-	-
010. Babadan	-	-	-	-	-	-
011. Krandegan	-	-	-	-	-	-
012. Pucangan	-	-	-	-	-	-
013. Cepoko	-	-	-	-	-	-
014. Mendiro	-	-	-	-	-	-
Jumlah	-	-	-	-	-	-
2008	-	-	-	-	-	-
2007	-	-	-	-	-	-

Sumber: Kantor Desa Se Kecamatan Ngrambe

Ket : - Data Belum Tersedia

Desa/Kelurahan	Biro Perja- jalan	Fotokopi	Persewaan			
			Alat Pesta	Mesin- mesin	Mobil	Komputer
1	8	9	10	11	12	13
001. Hargomulyo	-	-	1	-	-	-
002. Giriharjo	-	-	1	-	-	-
003. Setono	-	-	1	-	-	-
004. Wakah	-	-	1	-	-	-
005. Tawangrejo	-	-	2	-	-	-
006. Sambirejo	-	-	1	-	-	-
007. Manisharjo	-	-	1	-	-	-
008. Sidomulyo	-	-	1	-	-	-
009. Ngrambe	-	4	4	-	-	-
010. Babadan	-	-	2	-	-	-
011. Krandegan	-	-	3	-	-	-
012. Pucangan	-	-	2	-	-	-
013. Cepoko	-	1	3	-	-	-
014. Mendiro	-	-	1	-	-	-
Jumlah	-	5	24	-	-	-
2008	-	4	24	-	-	-
2007	-	4	20	-	-	-

Sumber: Kantor Desa Se Kecamatan Ngrambe

Tabel 9.3
Jumlah Usaha Kursus Pendidikan dan Ketrampilan
2009

Desa/Kelurahan	Bahasa Asing	Bimbingan Belajar	Komputer	Menge- mudi	Montir
1	2	3	4	5	6
001. Hargomulyo	-	-	-	-	-
002. Giriharjo	-	-	-	-	-
003. Setono	-	-	-	-	-
004. Wakah	-	-	-	-	-
005. Tawangrejo	-	-	-	-	-
006. Sambirejo	-	-	-	-	-
007. Manisharjo	-	-	-	-	-
008. Sidomulyo	-	-	-	-	-
009. Ngrambe	-	1	2	-	-
010. Babadan	-	-	-	-	-
011. Krandegan	-	-	-	-	-
012. Pucangan	-	-	-	-	-
013. Cepoko	-	-	-	-	-
014. Mendiro	-	-	-	-	-
Jumlah	-	1	2	-	-
2008	-	1	2	-	-
2007	-	1	2	-	-

Sumber: Kantor Desa Se Kecamatan Ngrambe

Desa/Kelurahan	Menari	Musik	Menjahit	Memasak	Kursus lainnya
1	7	8	9	10	11
001. Hargomulyo	-	-	-	-	-
002. Giriharjo	-	-	-	-	-
003. Setono	-	-	-	-	-
004. Wakah	-	-	-	-	-
005. Tawangrejo	-	-	-	-	-
006. Sambirejo	1	-	-	-	-
007. Manisharjo	-	-	-	-	-
008. Sidomulyo	-	-	-	-	-
009. Ngrambe	-	-	1	-	-
010. Babadan	-	-	-	-	-
011. Krandegan	-	-	-	-	-
012. Pucangan	-	-	-	-	-
013. Cepoko	-	-	-	-	-
014. Mendiro	-	-	-	-	-
Jumlah	1	-	1	-	-
2008	1	-	1	-	-
2007	1	-	1	-	-

Sumber: Kantor Desa Se Kecamatan Ngrambe

Tabel 9.4
Jumlah Usaha Jasa Hiburan
2009

Desa/Kelurahan	Kafe/ Karaoke	Bilyar	Play Station	Rental VCD	Dalang	Penyanyi Profesional
1	2	3	4	5	6	7
001. Hargomulyo	-	-	-	-	-	-
002. Giriharjo	-	-	-	-	-	-
003. Setono	-	-	-	-	-	-
004. Wakah	-	-	-	-	-	-
005. Tawangrejo	-	-	-	-	-	-
006. Sambirejo	-	-	-	-	-	-
007. Manisharjo	-	-	-	-	-	-
008. Sidomulyo	-	-	-	-	-	-
009. Ngrambe	-	-	3	-	-	2
010. Babadan	-	-	-	-	-	-
011. Krandegan	-	-	-	-	-	-
012. Pucangan	-	-	-	-	-	-
013. Cepoko	-	-	-	-	-	-
014. Mendiro	-	-	-	-	-	-
Jumlah	-	-	3	-	-	2
2008	-	-	3	-	-	2
2007	-	1	3	-	-	3

Sumber: Kantor Desa Se Kecamatan Ngrambe

Tabel 9.5
Jumlah Usaha Jasa Perorangan
2009

Desa/Kelurahan	Reparasi/Bengkel					
	Mobil	Sepeda Motor	Knalpot	Las/Cat	Bubut	Sepeda
1	2	3	4	5	6	7
001. Hargomulyo	-	-	-	-	-	-
002. Giriharjo	-	-	-	-	-	-
003. Setono	-	1	-	-	-	-
004. Wakah	-	1	-	-	-	-
005. Tawangrejo	-	-	-	-	-	-
006. Sambirejo	-	1	-	-	-	-
007. Manisharjo	-	-	-	-	-	-
008. Sidomulyo	-	-	-	-	-	-
009. Ngrambe	2	11	-	4	-	1
010. Babadan	-	1	-	-	-	-
011. Krandegan	-	-	-	-	-	-
012. Pucangan	-	2	-	1	-	-
013. Cepoko	1	2	-	2	-	-
014. Mendiro	-	-	-	-	-	-
Jumlah	3	19	-	7	-	1
2008	3	12	-	8	-	1
2007	4	12	-	8	2	2

Sumber: Kantor Desa Se Kecamatan Ngrambe

Lanjutan Tabel 9.5:

Desa/Kelurahan	Tukang Foto	Tukang Patri	Tukang Listrik	Tukang Semir	Sol Sepatu	Tukang Foto
<i>1</i>	<i>22</i>	<i>23</i>	<i>24</i>	<i>25</i>	<i>26</i>	<i>27</i>
001. Hargomulyo	-	-	-	-	-	-
002. Giriharjo	-	-	-	-	-	-
003. Setono	-	-	-	-	-	-
004. Wakah	-	-	-	-	-	-
005. Tawangrejo	-	-	-	-	-	-
006. Sambirejo	-	-	-	-	-	-
007. Manisharjo	-	-	-	-	-	-
008. Sidomulyo	-	-	-	-	-	-
009. Ngrambe	2	1	-	-	1	-
010. Babadan	-	-	-	-	-	-
011. Krandegan	-	-	-	-	-	-
012. Pucangan	1	-	-	-	-	-
013. Cepoko	-	-	-	-	-	-
014. Mendiro	-	-	-	-	-	-
Jumlah	3	1	-	-	1	-
2008	3	1	-	-	2	-
2007	3	1	-	-	2	-

Sumber: Kantor Desa Se Kecamatan Ngrambe

DATA

MENCERDASKAN BANGSA

<https://ngawi.bps.go.id>



BADAN PUSAT STATISTIK KABUPATEN NGAWI

Jl. Basuki Rahmad 1, Ngawi 63218 Telp./Fax. (0351) 749177

E-mail: bps3521@mailhost.bps.go.id