



KECAMATAN KABARUAN DALAM ANGKA

Kabaruan Subdistrict in Figures



BADAN PUSAT STATISTIK
KABUPATEN KEPULAUAN TALAUD
BPS-Statistics of Kepulauan Talaud Regency

2022



**KECAMATAN
KABARUAN
DALAM ANGKA**

Kabaruan Subdistrict in Figures

**Kecamatan Kabaruan Dalam Angka
Kabaruan Subdistrict in Figures
2022**

ISSN: 2548-2610

No. Publikasi/*Publication Number*: 71040.2217

Katalog/*Catalog*: 1102001.7104010

Ukuran Buku/*Book Size*: 14.8 cm x 21 cm

Jumlah Halaman/*Number of Pages*: xxiv + 88 halaman /*pages*

Naskah/*Manuscript*:

Badan Pusat Statistik Kabupaten Kepulauan Talaud

BPS-Statistics of Kepulauan Talaud Regency

Penyunting/*editing*:

Badan Pusat Statistik Kabupaten Kepulauan Talaud

BPS-Statistics of Kepulauan Talaud Regency

Gambar Kover oleh/*Cover Designed by*:

Badan Pusat Statistik Kabupaten Kepulauan Talaud

BPS-Statistics of Kepulauan Talaud Regency

Diterbitkan oleh/*Published by*:

© BPS Kabupaten Kepulauan Talaud /*BPS-Statistics of Kepulauan Talaud Regency*

Dicetak oleh/*Printed by*:

CV Bahu Bahtera Indah

**Dilarang mengumumkan. mendistribusikan. mengomunikasikan. dan/atau
menggandakan sebagian atau seluruh isi buku ini untuk tujuan komersial tanpa izin
tertulis dari Badan Pusat Statistik**

*Prohibited to announce. distribute. communicate. and/or copy part or all of this book
for commercial purpose without permission from BPS-Statistics Indonesia*

TIM PENYUSUN/*TEAM MEMBERS*

Pengarah/*Director*

Bhayu Prabowo, SST., M.Ec.Dev

Penanggungjawab/*Persons in Charge*

Bhayu Prabowo, SST., M.Ec.Dev

Penyunting/*Editor*

Gilar Tri Panji Saputra, S.Tr.Stat

Pengolah Data dan Penulis Naskah/*Data Processor and Writers*

Julia Taarae

Penata Letak/*Layout Designer*

Gilar Tri Panji Saputra, S.Tr.Stat

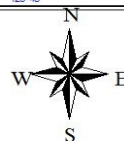
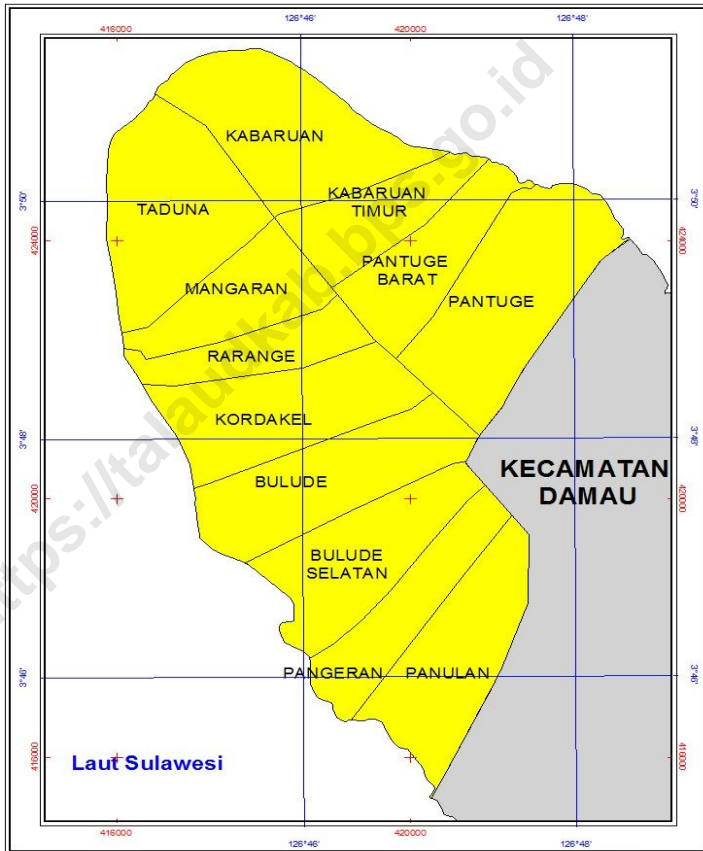
KONTRIBUTOR DATA/*DATA CONTRIBUTORS*

1. Pemerintah Kecamatan Kabaruan
2. Dinas Kependudukan dan Pencatatan Sipil Kabupaten Kepulauan Talaud
3. Dinas Pendidikan dan Kebudayaan Kabupaten Kepulauan Talaud

<https://talaudkab.bps.go.id>

PETA WILAYAH KECAMATAN KABARUAN
MAP OF KABARUAN SUBDISTRICT

Kecamatan Kabaruan



KEPALA BPS KABUPATEN KEPULAUAN TALAUD
CHIEF STATISTICIAN OF KEPULAUAN TALAUD REGENCY



Bhayu Prabowo, SST., M.Ec.Dev



KATA PENGANTAR

Kecamatan Kabaruan Dalam Angka 2022 merupakan publikasi tahunan yang diterbitkan oleh BPS Kabupaten Kepulauan Talaud. Publikasi ini menyajikan dan memberikan gambaran tentang keadaan geografis, ciri-ciri dan keadaan sosial ekonomi penduduk, serta keadaan sosial perekonomian kecamatan.

Publikasi ini dapat terwujud berkat kerja sama dan bantuan dari berbagai pihak baik instansi pemerintah maupun swasta. Kepada semua pihak yang telah memberikan bantuan disampaikan penghargaan dan terima kasih yang sebesar-besarnya.

Walaupun publikasi ini telah disiapkan sebaik-baiknya, namun disadari masih ada kekurangan dan kesalahan yang terjadi. Untuk perbaikan publikasi ini, tanggapan dan saran yang bersifat konstruktif dari para pemakai sangat diharapkan.

Melonguane, September 2022

Kepala BPS

Kabupaten Kepulauan Talaud

Bhayu Prabowo, SST., M.Ec.Dev



PREFACE

Kabaruan Subdistrict in Figures 2022 is an annual publication published by BPS Regency of Kepulauan Talaud. This publication presents and provides an overview of the geographical conditions, characteristics and socioeconomic conditions of the population and the socioeconomic conditions of the subdistrict..

This comprehensive publication has been made possible with the assistance and contribution from several governmental institutions and private organizations. To all parties who have been involved in the preparation of this publication. We would like to express our sincerest appreciation and gratitude.

Although this publication has been prepared as well as possible, but it is realized there are still shortcomings and errors that occur. To improve this publication, comments and constructive suggestions are always welcome.

Melonguane, September 2022

Chief Statistician of

Kepulauan Talaud Regency

Bhayu Prabowo, SST., M.Ec.Dev

DAFTAR ISI/CONTENTS

halaman
page

Peta Wilayah Kecamatan Kabaruan.....	iii
<i>Map Of Kabaruan Subdistrict.....</i>	<i>iii</i>
Kata Pengantar.....	v
<i>Preface.....</i>	<i>vi</i>
Daftar Isi/ <i>Contents.....</i>	<i>vii</i>
Daftar Tabel/ <i>List Of Tables.....</i>	<i>ix</i>
Daftar Gambar/ <i>List Of Figures.....</i>	<i>xvii</i>
Penjelasan Umum/ <i>Explanatory Notes.....</i>	<i>xix</i>
1 Keadaan Geografi/ <i>Geography Condition.....</i>	<i>1</i>
1.1 Keadaan Geografi/ <i>Geography Condition.....</i>	<i>4</i>
2 Pemerintahan/ <i>Government.....</i>	<i>7</i>
2.1 Wilayah Administratif/ <i>Administrative Area.....</i>	<i>9</i>
2.2 Sumber Daya Manusia/ <i>Human Resources.....</i>	<i>10</i>
3 Kependudukan dan Ketenagakerjaan/ <i>Population and Employment.....</i>	<i>17</i>
3.1 penduduk/ <i>Population.....</i>	<i>19</i>
3.2 Ketenagakerjaan/ <i>Employment.....</i>	<i>21</i>
4 Sosial dan kesejahteraan rakyat/ <i>Social and welfare.....</i>	<i>23</i>
4.1 Pendidikan/ <i>Education.....</i>	<i>25</i>
4.2 Kesehatan/ <i>Health.....</i>	<i>29</i>
4.3 Agama dan Sosial Lainnya/ <i>Religion and Other Social Affairs.....</i>	<i>31</i>
5 Pertanian. Peternakan. dan Perikanan/ <i>Agriculture.Livestock and Fishery.....</i>	<i>33</i>
5.1 Hortikultura/ <i>Horticulture.....</i>	<i>35</i>
5.2 Perkebunan/ <i>Estate crops.....</i>	<i>37</i>
5.3 Peternakan/ <i>Livestock.....</i>	<i>39</i>
5.4 Perikanan/ <i>Fishery.....</i>	<i>41</i>
6 Pariwisata/ <i>Tourism.....</i>	<i>43</i>
6.1 Pariwisata/ <i>Tourism.....</i>	<i>45</i>

7	Potensi Desa/Village Potential	47
7.1	Potensi Desa/Village Potential	49

<https://talaudkab.bps.go.id>

DAFTAR TABEL/LIST OF TABLES

halaman
page

1	Keadaan Geografi/Geography Condition	
1.1	Keadaan Geografi/Geography Condition	
1.1.1	Luas Wilayah Menurut Desa/Kelurahan di Kecamatan Kabaruan. 2021/ <i>Total Area by Rural Village/Urban Village in Kabaruan Subdistrict. 2021</i>	4
1.1.2	Jarak Desa/Kelurahan ke Ibukota Kecamatan Kabaruan. 2021/ <i>The Distance of rural village/urban village to the Capital of Kabaruan Subdistrict. 2021</i>	5
2	Pemerintahan/Government	
2.1	Wilayah Administratif/Administrative Area	
2.1.1	Jumlah SLS Menurut Desa/Kelurahan di Kecamatan Kabaruan. 2021/ <i>Number Of SLS by Rural Village/Urban Village in Kabaruan Subdistrict. 2021</i>	9
2.2	Sumber Daya Manusia/Human Resources	
2.2.1	Komposisi personel kantor Camat di Kecamatan Kabaruan. 2021/ <i>Personel Compotition of Subdistrict Office in Kabaruan Subdistrict. 2021</i>	10
2.2.2	Nama Kepala Desa/Lurah dan Sekretaris Desa/Lurah di Kecamatan Kabaruan. 2021/ <i>Name of Rural/Urban villages chief and Rural/Urban Villages Secretary in Kabaruan Subdistrict. 2021</i>	12
2.2.3	Jumlah Pegawai Negeri Sipil Menurut Dinas/Instansi Pemerintah dan Jenis Kelamin Di Kecamatan Kabaruan. 2021/ <i>Number Of Civil Servants According to Agency Government and Gender In Kabaruan Subdistrict. 2021</i>	13
2.2.4	Jumlah Pegawai Negeri Sipil di Kantor Kecamatan Kabaruan Menurut Pendidikan Tertinggi yang ditamatkan. 2021/ <i>Number of Civil Servants at the Kabaruan Subdistrict Office According to the Education of the Supreme Being and Gender. 2021</i>	14

2.2.5	Jumlah Perangkat Desa/Kelurahan Menurut Jenis Kelamin di Kecamatan Kabaruan. 2021/ <i>Name of Rural/Urban villages Officials by Gender in Kabaruan Subdistrict. 2021</i>	15
3	Kependudukan dan Ketenagakerjaan/<i>Population and Employment</i>	
3.1	penduduk/<i>Population</i>	
3.1.1	Jumlah Penduduk. Persentase Dan Rasio Jenis Kelamin Menurut Desa/Kelurahan di Kecamatan Kabaruan. 2021/ <i>Population. Percentage And Sex Ratio By Rural/Urban Village In Kabaruan Subdistrict. 2021</i>	19
3.1.2	Jumlah Penduduk Menurut Kelompok Umur Dan Jenis Kelamin Di Kecamatan Kabaruan. 2021/ <i>Population by Age Group and Gender in Kabaruan Subdistrict. 2021</i>	20
3.2	Ketenagakerjaan/<i>Employment</i>	
3.2.1	Jumlah Penduduk Bekerja Menurut Desa/Kelurahan dan Jenis Mata Pencaharian di Kecamatan Kabaruan. 2021/ <i>Number of Working Population by Rural/Urban Village and Main Livelihood in Kabaruan Subdistrict. 2021</i>	21
4	Sosial dan kesejahteraan rakyat/<i>Social and welfare</i>	
4.1	Pendidikan/<i>Education</i>	
4.1.1	Jumlah Sekolah. Murid. Guru. Dan Rasio Murid-Guru Sekolah Dasar (SD) Menurut Desa/Kelurahan di Kecamatan Kabaruan. 2021/ <i>Number Of Schools. Students. Teachers. And Student-Teacher Ratio Of Primary Schools By Rural/Urban Villages In Kabaruan Subdistrict. 2021</i>	25
4.1.2	Jumlah Sekolah. Murid. Guru. Dan Rasio Murid-Guru Sekolah Menengah Pertama Menurut Desa/Kelurahan di Kecamatan Kabaruan. 2021/ <i>Number Of Schools. Students. Teachers. And Student-Teacher Ratio Of Junior High Schools By Rural/Urban Villages In Kabaruan Subdistrict. 2021</i>	26
4.1.3	Jumlah Sekolah. Murid. Guru. Dan Rasio Murid-Guru Sekolah Menengah Atas Menurut Desa/Kelurahan di Kecamatan Kabaruan. 2021/ <i>Number Of Schools. Students. Teachers. And Student-Teacher Ratio Of Senior High Schools By Rural/Urban Villages In Kabaruan Subdistrict. 2021</i>	27

4.1.4	Jumlah Sekolah. Murid. Guru. Dan Rasio Murid-Guru Sekolah Menengah Kejuruan Menurut Desa/Kelurahan di Kecamatan Kabaruan. 2021/ <i>Number Of Schools. Students. Teachers. And School-Teacher Ratio Of Vocational High Schools By Rural/Urban Village In Kabaruan Subdistrict. 2021</i>	28
4.2	Kesehatan/Health	
4.2.1	Jumlah Fasilitas Kesehatan Menurut Desa/Kelurahan di Kecamatan Kabaruan. 2021/ <i>Number Of Health Facilities By Rural/Urban Village in Kabaruan Subdistrict. 2021</i>	29
4.2.2	Jumlah Tenaga Kesehatan Menurut Desa/Kelurahan di Kecamatan Kabaruan. 2021/ <i>Number Of Health Personnel By Rural/Urban Village In Kabaruan Subdistrict. 2021</i>	30
4.3	Agama dan Sosial Lainnya/Religion and Other Social Affairs	
4.3.1	Persentase Jumlah Penduduk Menurut Desa/Kelurahan dan Agama Yang Dianut Di Kecamatan Kabaruan. 2021/ <i>Number of Population By Rural/Urban Village and Religion In Kabaruan Subdistrict. 2021</i>	31
4.3.2	Jumlah Tempat Peribadatan Menurut Desa/Kelurahan di Kecamatan Kabaruan. 2021/ <i>Number Of Worship Facilities By Rural/Urban Village In Kabaruan Subdistrict. 2021</i>	
		Err
	or! Bookmark not defined.	
5	Pertanian. Peternakan. dan Perikanan/Agriculture.Livestock and Fishery	
5.1	Hortikultura/Horticulture	
5.1.1	Luas Panen dan Produksi Tanaman Sayuran dan Buah-buahan Semusim Menurut Jenis Tanaman di Kecamatan Kabaruan. 2021/ <i>Harvested Area and Production of Seasonal Vegetables and Fruits by Kind of Plant in Kabaruan Subdistrict. 2021</i>	35
5.1.2	Luas Panen dan Produksi Tanaman Biofarmaka Menurut Jenis Tanaman di Kecamatan Kabaruan. 2021/ <i>Harvested Area and Production of Medical Plants by Kind of Plant in Kabaruan Subdistrict. 2021</i>	36

5.2	Perkebunan/<i>Estate crops</i>	
5.2.1	Jumlah Pohon Tanaman Perkebunan Menurut Desa/Kelurahan dan Jenis Tanaman di Kecamatan Kabaruan. 2021/ <i>Number of Tree Estate Crops by Rural/Urban Village and Kind of Crop In Kabaruan Subdistrict. 2021</i>	37
5.2.2	Produksi Tanaman Perkebunan Menurut Desa/Kelurahan dan Jenis Tanaman di Kecamatan Kabaruan (ton). 2021/ <i>Production of Estate Crops by Rural/Urban Village and Kind of Crop In Kabaruan Subdistrict (ton). 2021</i>	38
5.3	Peternakan/<i>Livestock</i>	
5.3.1	Populasi Ternak Menurut Desa/Kelurahan dan Jenis Ternak Di Kecamatan Kabaruan. 2021/ <i>Livestock Population by Rural/Urban Village and Kind of Livestock In Kabaruan Subdistrict. 2021</i>	39
5.3.2	Populasi Unggas Menurut Desa/Kelurahan dan Jenis Ternak Di Kecamatan Kabaruan. 2021/ <i>Poultry Population by Rural/Urban Village and Kind of Poultry In Kabaruan Subdistrict. 2021</i>	40
5.4	Perikanan/<i>Fishery</i>	
5.4.1	Jumlah Rumah Tangga Perikanan Tangkap Menurut Desa/Kelurahan dan Subsektor di Kecamatan Kabaruan. 2021/ <i>Number of Fish Capture Households by Rural/Urban Village and Subsector In Kabaruan Subdistrict.2021</i>	41
5.4.2	Produksi Perikanan Tangkap Menurut Desa/Kelurahan dan Subsektor di Kecamatan Kabaruan. 2021/ <i>Production of Fish Capture by Rural/Urban Village and Subsector In Kabaruan Subdistrict.2021</i>	42
6	Pariwisata/<i>Tourism</i>	
6.1	Pariwisata/<i>Tourism</i>	
6.1.1	Jumlah Restoran. Rumah Makan. Warung Makan dan Lainnya Menurut Desa/Kelurahan di Kecamatan Kabaruan. 2021/ <i>Number of Restaurants. Food Stalls and Others by Rural/Urban Village in Kabaruan Subdistrict. 2021</i>	45
6.1.2	Lokasi Objek Wisata di Kecamatan Kabaruan. 2021/ <i>Location of Tourism Objects in Kepulauan Talaud Regency. 2021</i>	46

7	Potensi Desa/Village Potential	
7.1	Potensi Desa/Village Potential	
7.1.1	Banyaknya Keluarga Menurut Desa/Kelurahan dan Jenis Pengguna Listrik di Kecamatan Kabaruan. 2021/ <i>Number of Families by Rural/Urban Village and Type of Electricity User in Kabaruan Subdistrict. 2021</i>	49
7.1.2	Banyaknya Desa/Kelurahan Menurut Keberadaan Penerangan Jalan Utama Desa/Kelurahan di Kecamatan Kabaruan. 2019. 2020 dan 2021/ <i>Number of Rural/Urban Village by The Existence of Main Street Lighting Rural/Urban Village in Kabaruan Subdistrict. 2019. 2020 and 2021</i>	50
7.1.3	Banyaknya Desa/Kelurahan Menurut Jenis Bahan Bakar untuk Memasak yang Digunakan oleh Sebagian Besar Keluarga di Kecamatan Kabaruan. 2019. 2020 dan 2021/ <i>Number of Rural/Urban Village by Type of Cooking Fuel Used by Most Families in Kabaruan Subdistrict. 2019. 2020 and 2021</i>	51
7.1.4	Banyaknya Desa/Kelurahan Menurut Sumber Air Minum Sebagian Besar Keluarga di Kecamatan Kabaruan. 2019. 2020 dan 2021/ <i>Number of Rural/Urban Village by Source of Drinking Water for Most Families in Kabaruan Subdistrict. 2019. 2020 and 2021</i>	52
7.1.5	Banyaknya Desa/Kelurahan Menurut Penggunaan Fasilitas Tempat Buang Air Besar Sebagian Besar Keluarga di Kecamatan Kabaruan. 2019. 2020 dan 2021/ <i>Number of Rural/Urban Village by Use of Toilet Facilities for Most Families in Kabaruan Subdistrict. 2019. 2020 and 2021</i>	53
7.1.6	Banyaknya Sekolah Dasar (SD) Menurut Desa/Kelurahan di Kecamatan Kabaruan. 2021/ <i>Number of Elementary School by Rural/Urban Village in Kabaruan Subdistrict. 2021</i>	54
7.1.7	Banyaknya Madrasah Ibtidaiyah (MI) Menurut Desa/Kelurahan di Kecamatan Kabaruan. 2021/ <i>Number of Madrasah Ibtidaiyah (MI) by Rural/Urban Village in Kabaruan Subdistrict. 2021</i>	55

- 7.1.8 Banyaknya Sekolah Menengah Pertama (SMP) Menurut Desa/Kelurahan di Kecamatan Kabaruan. 2021/*Number of Junior High School by Rural/Urban Village in Kabaruan Subdistrict. 2021* 56
- 7.1.9 Banyaknya Madrasah Tsanawiyah (MTs) Menurut Desa/Kelurahan di Kecamatan Kabaruan. 2021/*Number of Madrasah Tsanawiyah (MTs) by Rural/Urban Village in Kabaruan Subdistrict. 2021* 57
- 7.1.10 Banyaknya Sekolah Menengah Atas (SMA) Menurut Desa/Kelurahan di Kecamatan Kabaruan. 2021/*Number of Senior High School by Rural/Urban Village in Kabaruan Subdistrict. 2021* 58
- 7.1.11 Banyaknya Madrasah Aliyah (MA) Menurut Desa/Kelurahan di Kecamatan Kabaruan. 2021/*Number of Madrasah Aliyah (MA) by Rural/Urban Village in Kabaruan Subdistrict. 2021* 59
- 7.1.12 Banyaknya Sekolah Menengah Kejuruan (SMK) Menurut Desa/Kelurahan di Kecamatan Kabaruan. 2021/*Number of Vocational High School by Rural/Urban Village in Kabaruan Subdistrict. 2021* 60
- 7.1.13 Banyaknya Akademi/Perguruan Tinggi Menurut Desa/Kelurahan di Kecamatan Kabaruan. 2021/*Number of Academy/College by Rural/Urban Village in Kabaruan Subdistrict. 2021* 61
- 7.1.14 Kemudahan Untuk Mencapai Sarana Pendidikan Terdekat Bagi Desa/Kelurahan yang Tidak Ada Sarana Pendidikan Menurut Desa/Kelurahan dan Jenjang Pendidikan di Kecamatan Kabaruan. 2021/*Ease to Reach the Nearest Educational Facilities for Rural/Urban Village Where There is No Educational Facilities by Rural/Urban Village and Educational Level in Kabaruan Subdistrict. 2021* 62
- 7.1.15 Banyaknya Sarana Kesehatan Menurut Desa/Kelurahan dan Jenis Sarana Kesehatan di Kecamatan Kabaruan. 2021/*Number of Health Facilities by Rural/Urban Village and Kind of Health Facilities in Kabaruan Subdistrict. 2021* 64
- 7.1.16 Kemudahan Mencapai Sarana Kesehatan Terdekat Bagi Desa/Kelurahan yang Tidak ada Sarana Kesehatan Menurut Desa/Kelurahan dan Jenis Sarana Kesehatan di Kecamatan Kabaruan. 2021/*Ease to Reach the Nearest Health Facilities for Rural/Urban Village Where There is No by Rural/Urban Village and Kind of Health Facilities in Kabaruan Subdistrict. 2021* 66

- 7.1.17 Banyaknya Warga Penderita Gizi Buruk Menurut Desa/Kelurahan di Kecamatan Kabaruan. 2019 dan 2020/*Number of People Sufferers of Malnutrition by Rural/Urban Village in Kabaruan Subdistrict. 2019 and 2020* 68
- 7.1.18 Banyaknya Kejadian Bencana Alam Menurut Desa/Kelurahan dan Jenis Bencana Alam di Kecamatan Kabaruan. 2020/*Number of Natural Disaster by Rural/Urban Village and Kind of Natural Disaster in Kabaruan Subdistrict. 2020* 69
- 7.1.19 Banyaknya Korban Jiwa Akibat Bencana Alam Menurut Desa/Kelurahan dan Jenis Bencana Alam di Kecamatan Kabaruan. 2020/*Number of Fatalities Due to Natural Disaster by Rural/Urban Village and Kind of Natural Disaster in Kabaruan Subdistrict. 2020* 72
- 7.1.20 Keberadaan Fasilitas/Upaya Antisipasi/Mitigasi Bencana Alam Menurut Desa/Kelurahan di Kecamatan Kabaruan. 2021/*The Existence of Facilities/Efforts of Anticipate/Mitigate Natural Disaster by Rural/Urban Village in Kabaruan Subdistrict. 2021* 75
- 7.1.21 Banyaknya Sarana dan Prasarana Ekonomi Menurut Desa/Kelurahan di Kecamatan Kabaruan. 2021/*Number of Economic Facilities and Infrastructure by Rural/Urban Village in Kabaruan Subdistrict. 2021* 77
- 7.1.22 Banyaknya Sarana Lembaga Keuangan yang Beroperasi Menurut Desa/Kelurahan di Kecamatan Kabaruan. 2021/*Number of Financial Facilities that Operate by Rural/Urban Village in Kabaruan Subdistrict. 2021* 80
- 7.1.23 Banyaknya Koperasi yang Masih Aktif Menurut Desa/Kelurahan di Kecamatan Kabaruan. 2021/*Number of Cooperative are Still Active by Rural/Urban Village in Kabaruan Subdistrict. 2021* 81
- 7.1.24 Banyaknya Embung Desa Menurut Desa/Kelurahan di Kecamatan Kabaruan. 2020 dan 2021/*Number of Village Reservoirs by Rural/Urban Village in Kabaruan Subdistrict. 2020 and 2021* 82
- 7.1.25 Jumlah Menara dan Operator Layanan Komunikasi Telepon Seluler Serta Kondisi Sinyal Telepon Seluler Menurut Desa/Kelurahan di Kecamatan Kabaruan. 2021/*Number of Tower and Cellular Telephone*

	<i>Communication Service Operator and The Condition of Cell Phone Signal by Rural/Urban Village in Kabaruan Subdistrict. 2021</i>	83
7.1.26	Banyaknya Desa/Kelurahan yang Memiliki Kelompok Kegiatan Olahraga Menurut Jenis Olahraga dan Ketersediaan Fasilitas/Lapangan Olahraga di Kecamatan Kabaruan. 2021/ <i>Number of Rural/Urban Village Have Sport Activity Group by Kind of Sport and existence Facilities/Field in Kabaruan Subdistrict. 2021</i>	84
7.1.27	Sarana Transportasi Antar Desa/Kelurahan Menurut Desa/Kelurahan di Kecamatan Kabaruan. 2021/ <i>Transporatation Facilities between Rural/Urban Village by Rural/Urban Village in Kabaruan Subdistrict. 2021</i>	85
7.1.28	Kondisi Jalan Darat Antar Desa/Kelurahan Menurut Desa/Kelurahan di Kecamatan Kabaruan. 2021/ <i>Road Condition between Rural/Urban Village by Rural/Urban Village in Kabaruan Subdistrict. 2021</i>	86
7.1.29	Keberadaan Kantor Pos/Pos Pembantu/Rumah Pos dan Perusahaan/Agen Jasa Ekspedisi Swasta Menurut Desa/Kelurahan di Kecamatan Kabaruan. 2021/ <i>The Existence of Pos Office/Subsidiary of Pos Office/Pos House and Company/Service Agent Expedition by Rural/Urban Village in Kabaruan Subdistrict. 2021</i>	87

DAFTAR GAMBAR/*LIST OF FIGURES*

	halaman <i>page</i>
1 Luas Wilayah Menurut Desa/Kelurahan di Kecamatan Kabaruan (km ²). <i>2021/Total Area by Rural Village/Urban Village In Kabaruan Subdistrict (km²).2021</i>	3

<https://talaudkab.bps.go.id>

PENJELASAN UMUM/EXPLANATORY NOTES

Tanda-tanda, satuan-satuan, dan lain-lainnya yang digunakan dalam publikasi ini adalah sebagai berikut:

Symbols, measurement units, and acronyms which are used in this publication, are as follows:

1. TANDA-TANDA/SYMBOLS

Data tidak tersedia/ <i>Data not available</i>	:	...
Tidak ada atau nol/ <i>Null or zero</i>	:	—
Data dapat diabaikan/ <i>Data negligible</i>	:	0
Tanda decimal/ <i>Decimal point</i>	:	.
Data tidak dapat ditampilkan/ <i>Not applicable</i>	:	NA
Angka perkiraan/ <i>Estimated figures</i>	:	e
Angka sementara/ <i>Preliminary figures</i>	:	x
Angka sangat sementara/ <i>Very preliminary figures</i>	:	xx
Angka diperbaiki/ <i>Revised figures</i>	:	r

2. SATUAN/UNITS

barel/ <i>barrel</i>	:	158.99 liter/ <i>litres</i> = 1/6.2898 m ³
hektar (ha)/ <i>hectare (ha)</i>	:	10 000 m ²
kilometer (km)/ <i>kilometres (km)</i>	:	1 000 meter/ <i>meters</i> (m)
knot/ <i>knot</i>	:	1.8523 km/jam (km/hour)
kuintal/ <i>quintal</i>	:	100 kg
KWh	:	1 000 Watt <i>hour</i>
MWh	:	1 000 KWh
liter (untuk beras)/ <i>litre (for rice)</i>	:	0.80 kg
ons/ <i>ounce</i>	:	28.31 gram/ <i>grams</i>
ton	:	1 000 kg

Satuan lain: buah, dus, butir, helai/lembar, kaleng, batang, pulsa, ton kilometer (ton-km), jam, menit, persen (%).

Other units: unit, pack, pieces, sheet, tin, pulse, ton-kilometres(ton-km), hour, minute, percent (%).

Perbedaan angka di belakang koma disebabkan oleh pembulatan angka.

The difference in decimal numbers is caused by rounding.

01

Keadaan Geografi *Geography Condition*

Keadaan Geografi Kabaruan *Geographic Condition in Kabaruan*

Desa Terluas
Largest Village

Taduna

10 km²

86,6 km²

Luas Wilayah Kabaruan



12

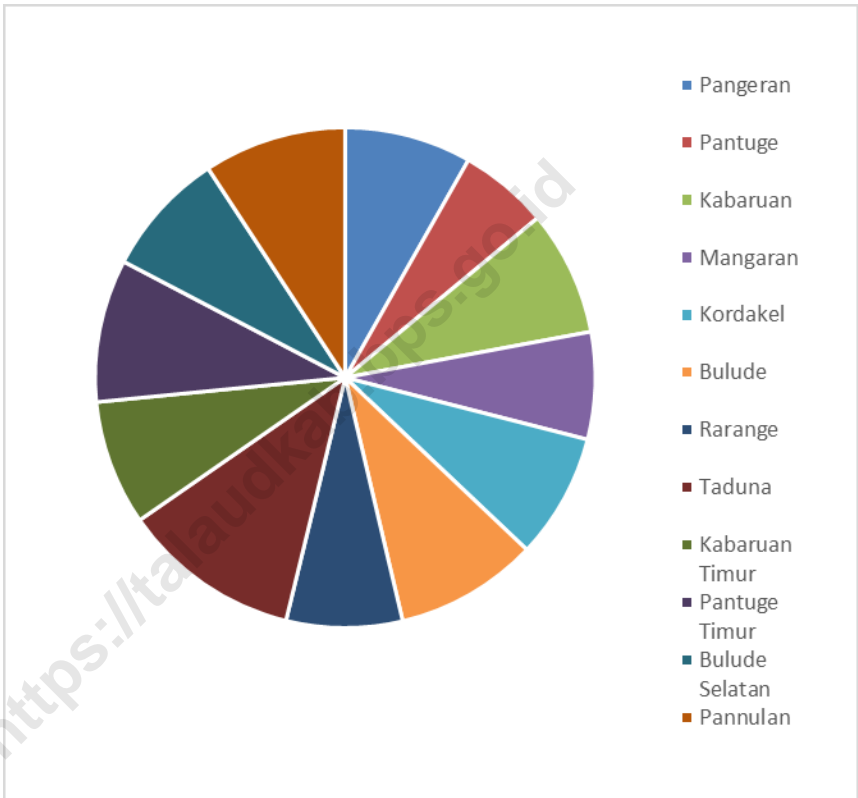
Jumlah DESA di Kabaruan
Number of Village in Kabaruan

Desa Terkecil
Smallest Village

Pantuge

5 km²

Gambar 1 Persentase Luas Wilayah Menurut Desa/Kelurahan di Kecamatan Kabaruan. 2021
Picture Percentage Area by Rural Village/Urban Village In Kabaruan Subdistrict.2021



GEOGRAPHY CONDITION

1.1 KEADAAN GEOGRAFI/GEOGRAPHY CONDITION

Tabel 1.1.1 Luas Wilayah Menurut Desa/Kelurahan di Kecamatan Kabaruan. 2021
Table *Total Area by Rural Village/Urban Village in Kabaruan Subdistrict. 2021*

Desa/Kelurahan <i>Rural/urban villages</i>	Luas (km ²) <i>Total Area (square.km)</i>	Persentase terhadap luas Kecamatan <i>Percentage to subdistrict's Area</i>
(1)	(2)	(3)
1. Pangeran	7.1	8.20
2. Pantuge	5	5.77
3. Kabaruan	7	8.08
4. Mangaran	6	6.93
5. Kordakel	7	8.08
6. Bulude	8	9.24
7. Rarange	6.5	7.51
8. Taduna	10	11.55
9. Kabaruan Timur	7	8.08
10. Pantuge Timur	8	9.24
11. Bulude Selatan	7	8.08
12. Pannulan	8	9.24
Kecamatan Kabaruan	86.6	100

Sumber/Source: Kantor Kecamatan Kabaruan

Tabel 1.1.2 Jarak Desa/Kelurahan ke Ibukota Kecamatan Kabaruan.
2021

The Distance of rural village/urban village to the Capital of Kabaruan Subdistrict. 2021

Desa/Kelurahan <i>Rural/urban villages</i>		Jarak ke ibukota kecamatan/ <i>Distance to capital of subdistrict</i>
(1)		(2)
1.	Pangeran	6
2.	Pantuge	7.5
3.	Kabaruan	7
4.	Mangaran	2
5.	Kordakel	3
6.	Bulude	4
7.	Rarange	2.5
8.	Taduna	1.5
9.	Kabaruan Timur	7.5
10.	Pantuge Timur	8
11.	Bulude Selatan	4.5
12.	Pannulan	7.5

Sumber/Source: Desa/Kelurahan Kecamatan Kabaruan

<https://talauckab.bps.go.id>

Halaman ini sengaja dikosongkan

02

Pemerintahan *Government*

12

Jumlah DESA di Kabaruan


Number of Village in Kabaruan

Jumlah SLS di Kabaruan

Number of SLS in Kabaruan

36

Tidak mengalami perubahan dibandingkan tahun 2019



Jumlah Perangkat Desa di Kecamatan Kabaruan

Number of Village Officer in Kabaruan

123

Jumlah Pegawai Kantor Kecamatan

Number of Civil Servant in Subdistrict Office

27

2.1 WILAYAH ADMINISTRATIF/*ADMINISTRATIVE AREA*

Tabel 2.1.1 Jumlah SLS Menurut Desa/Kelurahan di Kecamatan Kabaruan. 2021
Table Number Of SLS by Rural Village/Urban Village in Kabaruan Subdistrict. 2021

Desa/Kelurahan <i>Rural/urban villages</i>	SLS
(1)	(2)
1. Pangeran	3
2. Pantuge	3
3. Kabaruan	3
4. Mangaran	3
5. Kordakel	2
6. Bulude	3
7. Rarange	3
8. Taduna	4
9. Kabaruan Timur	3
10. Pantuge Timur	3
11. Bulude Selatan	3
12. Pannulan	3
Jumlah / Total	36

Sumber/Source : Desa/Kelurahan Kecamatan Kabaruan

GOVERNMENT

2.2 SUMBER DAYA MANUSIA/HUMAN RESOURCES

Tabel 2.2.1 Komposisi personel kantor Camat di Kecamatan Kabaruan.
Table 2021

Personel Compositon of Subdistrict Office in Kabaruan Subdistrict. 2021

Nama/Name	Pangkat/Golongan Rank/Class	Jabatan/Position
(1)	(2)	(3)
1.Nelson Sarempaa.SE	Pembina Tkt.IV/b	CAMAT
2.Servulus Saletia.Sip	Pembina IV/a	SEKCAM
3. Juri P Sandehang	Penata Tkt I.III/d	KASIE PMD
4.Budiyantos Mandiri.SE	Penata Tkt I.III/d	KASIE Pembangunan
5.Ebenhard Tinihada	Penata Tkt I.III/d	KASIE TRANTIB
6.Dirwan Stevanus Sumaa.Spd	Penata III/c	KASIE PPI
7. Agnes s saleleng.Spd	Penata Tkt I.III/d	KASUBAG UMUM
8. Lona Y pangurian.SS	Penata Tkt I.III/d	KASUBAG PDK
9.Victoria Pandesingka	Penata muda Tkt I.III/b	STAF
10.Patrecia s pinadendi.A.Md	Penata Muda III/a	BENDAHARA
11.Veronika Mamuka <SE	Penata Muda III/a	STAF
12.Susanti n Patiro.SSi	Penata Muda III/a	STAF
13.Delwi r Taengetan	Pengatur Muda Tkt I.II/d	STAF
14.Theresia E Totopandey	Pengatur Muda Tkt I.II/d	STAF
15.Sony P Elungan	Pengatur Muda Tkt I.II/d	STAF
16.Atriani Bawangun	Pengatur Muda Tkt I.II/d	STAF

Sumber : Kantor Kecamatan

Source : Subdistrict Office

2.3 SUMBER DAYA MANUSIA/*HUMAN RESOURCES*

Tabel 2.3.1 Komposisi personel kantor Camat di Kecamatan Kabaruan. 2021
Table *Personel Compositon of Subdistrict Office in Kabaruan Subdistrict. 2021*

Nama/Name	Pangkat/Golongan Rank/Class	Jabatan/Position
(1)	(2)	(3)
17. Steven B Solang	Pengatur Muda Tkt I.II/d	STAF
18. Apner m Medatua	Pengatur Muda Tkt I.II/d	STAF
19. Daniel Andris Riung	Pengatur II/c	STAF
20. Ignawati Bowonseet, SIP	Pengatur II/c	STAF
21. Meikel Anti	Pengatur II/c	STAF
22. Rikter Marthinu	Pengatur Muda Tkt I.II/b	STAF
23. Yeni Marlin Matei	Pengatur Muda Tkt I.II/b	STAF
24. Marnis S Taengetan	Pengatur Muda Tkt I.II/b	STAF
25. Piet R.L P. Malaa	Pengatur Muda Tkt I.II/b	STAF
26. Ignatius E Sandehang	Pengatur Muda II/a	STAF

Sumber : Kantor Kecamatan

Source : Subdistrict Office

Tabel 2.3.2 Nama Kepala Desa/Lurah dan Sekretaris Desa/Lurah di

Kecamatan Kabaruan Dalam Angka 2022

GOVERNMENT

Table **Kecamatan Kabaruan. 2021**
Name of Rural/Urban villages chief and Rural/Urban Villages Secretary in Kabaruan Subdistrict. 2021

Desa/Kelurahan Rural/Urban villages	Nama Kepala Desa/Lurah Name of Rural/Urban villages chief	Nama Sekretaris Desa/Lurah Name of Rural/Urban villages Secretary
(1)	(2)	(3)
1. Pangeran	Djemi Durian	Kartini Matei
2. Pantuge	Djonyor Mangamis	Apner Medatua
3. Kabaruan	Jemi S. Tumbihas	Manuel Gumansalangi
4. Mangaran	Spentje R. P.Gunter	Janli Mapalulo
5. Kordakel	Dikson Sangadi	Binsar Sasondol
6. Bulude	Ignawati Bowonseet	Ryanie Malendes
7. Rarange	Elias Ansiga	Gayatri Panebaren
8. Taduna	Semuel Elungan	Bertus Pontoh
9. Kabaruan Timur	Oknis Thobias	Sakarias Baware
10. Pantuge Timur	Samsuri Bunaen	Aproni Mamarodia
11. Bulude Selatan		
12. Pannulan	Nova Mengga	

Sumber : Desa/Kelurahan Kecamatan Kabaruan

Source : Rural/Urban villages in Kabaruan Subdistrict

Tabel 2.3.3 Jumlah Pegawai Negeri Sipil Menurut Dinas/Instansi Pemerintah dan Jenis Kelamin Di Kecamatan Kabaruan. 2021
Number Of Civil Servants According to Agency Government and Gender In Kabaruan Subdistrict. 2021

Dinas/Instansi Agency Government	Jenis Kelamin/Gender		Jumlah Total
	Laki-Laki Male	Perempuan Female	
(1)	(2)	(3)	(4)
1. Kantor Kecamatan	16	11	27
2. Puskesmas Kabaruan	2	17	19
3. UPTD Pendidikan Kec.Kabaruan	2	7	9
4. UPTD Pertanian Kec.Kabaruan	1	2	3
5. Polsek Kabaruan	12	-	12
6. PLKB Kec.Kabaruan	1	1	2
Jumlah/Total			

Sumber : Dinas/UPTD di Kecamatan Kabaruan

Source : Agency/UPTD in Kabaruan Subdistrict

GOVERNMENT

Tabel 2.3.4 Jumlah Pegawai Negeri Sipil di Kantor Kecamatan Kabaruan Menurut Pendidikan Tertinggi yang ditamatkan. 2021
Table *Number of Civil Servants at the Kabaruan Subdistrict Office According to the Education of the Supreme Being and Gender. 2021*

Pendidikan Terakhir <i>Educational Attainment</i>	Jenis Kelamin/ <i>Gender</i>		Jumlah <i>Total</i>
	Laki-Laki <i>Male</i>	Perempuan <i>Female</i>	
(1)	(2)	(3)	(4)
Sampai dengan SD <i>Up to Primary School</i>	-	-	-
SLTP/Sederajat <i>General/Vocational Junior High School</i>	-	-	-
SMA/Sederajat <i>General/Vocational Senior High School</i>	12	4	16
Diploma I.II <i>Diploma I.II</i>	-	-	-
Diploma III/Sarjana Muda <i>Diploma III/Bachelor</i>	-	1	1
Tingkat Sarjana/Doktor/Ph.d <i>University Graduates</i>	4	6	10
Jumlah/Total			

Sumber : Kantor Kecamatan

Source : Subdistrict Office

Tabel 2.3.5 Jumlah Perangkat Desa/Kelurahan Menurut Jenis Kelamin di Kecamatan Kabaruan. 2021
Name of Rural/Urban villages Officials by Gender in Kabaruan Subdistrict. 2021

Desa/Kelurahan <i>Rural/Urban villages</i>		<i>Laki-Laki</i> <i>Male</i>	<i>Perempuan</i> <i>Female</i>	Jumlah <i>Total</i>
(1)		(2)	(3)	(4)
1.	Pangeran	10	1	11
2.	Pantuge	8	3	11
3.	Kabaruan	9	2	11
4.	Mangaran	8	1	9
5.	Kordakel	7	1	8
6.	Bulude	-	11	11
7.	Rarange	6	3	9
8.	Taduna	9	3	12
9.	Kabaruan Timur	8	2	10
10.	Pantuge Timur	7	3	10
11.	Bulude Selatan	9	2	11
12.	Pannulan	4	6	10
Jumlah/Total			38	123

Sumber/Source: Desa / Kelurahan Kecamatan Kabaruan

<https://talaudkab.bps.go.id>

03

Kependudukan dan Ketenagakerjaan *Population and Employment*

Kependudukan Kabaruan *Population in Kabaruan*

5155

Jumlah Penduduk Kabaruan
Population in Kabaruan

1262,47

Rasio Penduduk Kabaruan
Sex Ratio in Kabaruan

4318

Jumlah Penduduk Usia Kerja

Ketenagakerjaan Kabaruan *Employment in Kabaruan*

1326

**Jumlah Penduduk yang bekerja
sebagai Petani**

**Pekerjaan mayoritas penduduk di Kabaruan*



<https://talaudkab.bps.go.id>

3.1 PENDUDUK/POPULATION

Tabel 3.1.1 Jumlah Penduduk, Persentase Dan Rasio Jenis Kelamin Menurut Desa/Kelurahan di Kecamatan Kabaruan. 2021
Table Population, Percentage And Sex Ratio By Rural/Urban Village In Kabaruan Subdistrict. 2021

Desa/Kelurahan Rural/Urban Village	Jumlah Penduduk / Population	Persentase / Percentage	Rasio Jenis Kelamin Sex Ratio
(1)	(2)	(3)	(4)
1. Pangeran	579	9.28	102.45
2. Pantuge	422	6.77	100.00
3. Kabaruan	591	9.48	103.79
4. Mangaran	567	9.09	96.88
5. Kordakel	372	5.96	108.99
6. Bulude	556	8.91	103.66
7. Rarange	467	7.49	107.56
8. Taduna	1083	17.36	107.87
9. Kabaruan Timur	417	6.69	108.50
10. Pantuge Timur	321	5.15	94.55
11. Bulude Selatan	439	7.04	109.05
12. Pannulan	423	6.78	119.17
Kecamatan Kabaruan	5 155	100	105,21

Sumber : Desa/Kelurahan

Source : Desa/Kelurahan

POPULATION

Tabel 3.1.2 Jumlah Penduduk Menurut Kelompok Umur Dan Jenis Kelamin Di Kecamatan Kabaruan. 2021
Population by Age Group and Gender in Kabaruan Subdistrict. 2021

Kelompok Umur <i>Age Group</i>	Jenis Kelamin/ <i>Gender</i>		
	Laki-laki <i>Male</i>	Perempuan <i>Female</i>	Jumlah <i>Total</i>
(1)	(2)	(3)	(4)
0 – 14	-	-	1 081
15 – 64	-	-	4 318
65+	-	-	587
Jumlah / <i>Total</i>	-	-	5 399

Sumber : Desa/Kelurahan

Source : Desa/Kelurahan

3.2 KETENAGAKERJAAN/*EMPLOYMENT*

Tabel 3.2.1 Jumlah Penduduk Bekerja Menurut Desa/Kelurahan dan Jenis Mata Pencaharian di Kecamatan Kabaruan. 2021
Number of Working Population by Rural/Urban Village and Main Livelihood in Kabaruan Subdistrict. 2021

Desa/Kelurahan <i>Rural/Urban Village</i>	Petani <i>Farmer</i>	Pedagang <i>Trader</i>	PNS <i>Civil Servant</i>	Swasta <i>Private</i>	Lainnya <i>Others</i>
(1)	(2)	(3)	(4)	(5)	(5)
1. Pangeran	125	15	22	18	414
2. Pantuge	82	6	21	14	305
3. Kabaruan	151	1-	20	21	399
4. Mangaran	71	7	48	24	424
5. Kordakel	87	5	18	11	256
6. Bulude	110	9	19	12	415
7. Rarange	101	15	31	24	311
8. Taduna	236	16	39	28	780
9. Kabaruan Timur	89	6	6	11	311
10. Pantuge Timur	66	5	22	7	226
11. Bulude Selatan	117	7	9	11	286
12. Pannulan	91	8	6	11	331
Kecamatan Kabaruan	1 326	99	261	192	4 359

Sumber : Desa/Kelurahan di Kecamatan Kabaruan

Source : *Rural/Urban Villages in Kabaruan Subdistrict*

<https://talaudkab.bps.go.id>

04

Sosial dan Kesejahteraan Rakyat *Social and Welfare*

Pendidikan di Kabaruan
Education in Kabaruan



5,33

Rasio Murid-Guru SMA
Ratio Student-teacher Senior High School



5,58

Rasio Murid-Guru SMP
Ratio Student-teacher Junior High School



6,86

Rasio Murid-Guru SD
Ratio Student-Teacher Elementary School



<https://pelajar.bps.go.id>

<https://talaudkab.bps.go.id>

4.1 PENDIDIKAN/*EDUCATION*

Tabel 4.1.1 Jumlah Sekolah, Murid, Guru, Dan Rasio Murid-Guru Sekolah Dasar (SD) Menurut Desa/Kelurahan di Kecamatan Kabaruan, 2021
Number Of Schools, Students, Teachers, And Student-Teacher Ratio Of Primary Schools By Rural/Urban Villages In Kabaruan Subdistrict, 2021

Desa/Kelurahan <i>Rural/Urban Village</i>	Sekolah <i>Schools</i>	Murid <i>Students</i>	Guru <i>Teachers</i>	Rasio Murid- Guru/ <i>Student- Teacher Ratio</i>
(1)	(2)	(3)	(4)	(5)
1. Pangeran	1	69	13	5.30
2. Pantuge	1	71	11	6.45
3. Kabaruan	1	49	10	4.9
4. Mangaran	1	75	9	8.33
5. Kordakel	1	17	7	2.42
6. Bulude	1	34	14	2.42
7. Rarange	1	52	9	5.77
8. Taduna	1	61	7	8.71
9. Kabaruan Timur	1	37	9	4.11
10. Pantuge Timur	-	-	-	-
11. Bulude Selatan	1	47	7	6.71
12. Pannulan	-	-	-	-
Kecamatan Kabaruan	10	512	96	5.33

Sumber/*Source* : UPTD Dinas Pendidikan Kecamatan Kabaruan

SOCIAL AND WELFARE

Tabel 4.1.2 Jumlah Sekolah, Murid, Guru, Dan Rasio Murid-Guru Sekolah Menengah Pertama Menurut Desa/Kelurahan di Kecamatan Kabaruan, 2021
Number Of Schools, Students, Teachers, And Student-Teacher Ratio Of Junior High Schools By Rural/Urban Villages In Kabaruan Subdistrict, 2021

Desa/Kelurahan Rural/Urban Village	Sekolah Schools	Murid Students	Guru Teachers	Rasio Murid- Guru/Student- Teacher Ratio
(1)	(2)	(3)	(4)	(5)
1. Pangeran	1	32	8	4
2. Pantuge	1	34	9	3.77
3. Kabaruan	-	-	-	-
4. Mangaran	-	-	-	-
5. Kordakel	-	-	-	-
6. Bulude	-	-	-	-
7. Rarange	1	73	11	6.63
8. Taduna	1	90	13	6.92
9. Kabaruan Timur	-	-	-	-
10. Pantuge Timur	-	-	-	-
11. Bulude Selatan	-	-	-	-
12. Pannulan	-	-	-	-
Kecamatan Kabaruan	4	229	41	5.58

Sumber/Source : UPTD Dinas Pendidikan Kecamatan Kabaruan

Tabel 4.1.3 Jumlah Sekolah, Murid, Guru, Dan Rasio Murid-Guru Sekolah Menengah Atas Menurut Desa/Kelurahan di Kecamatan Kabaruan, 2021
Number Of Schools, Students, Teachers, And Student-Teacher Ratio Of Senior High Schools By Rural/Urban Villages In Kabaruan Subdistrict, 2021

Desa/Kelurahan <i>Rural/Urban Village</i>	Sekolah <i>Schools</i>	Murid <i>Students</i>	Guru <i>Teachers</i>	Rasio Murid- Guru/ <i>Student-Teacher Ratio</i>
(1)	(2)	(3)	(4)	(5)
1. Pangeran	-	-	-	-
2. Pantuge	-	-	-	-
3. Kabaruan	-	-	-	-
4. Mangaran	-	-	-	-
5. Kordakel	-	-	-	-
6. Bulude	-	-	-	-
7. Rarange	1	247	36	6.86
8. Taduna	-	-	-	-
9. Kabaruan Timur	-	-	-	-
10. Pantuge Timur	-	-	-	-
11. Bulude Selatan	-	-	-	-
12. Pannulan	-	-	-	-
Kecamatan Kabaruan	1	247	36	6.86

Sumber/Source : Sekolah SMA se-Kecamatan Kabaruan

SOCIAL AND WELFARE

Tabel 4.1.4 Jumlah Sekolah, Murid, Guru, Dan Rasio Murid-Guru Sekolah Menengah Kejuruan Menurut Desa/Kelurahan di Kecamatan Kabaruan, 2021
Number Of Schools, Students, Teachers, And School-Teacher Ratio Of Vocational High Schools By Rural/Urban Village In Kabaruan Subdistrict, 2021

Desa/Kelurahan <i>Rural/Urban Village</i>	Sekolah <i>Schools</i>	Murid <i>Students</i>	Guru <i>Teachers</i>	Rasio Murid- Guru/ <i>Student- Teacher Ratio</i>
(1)	(2)	(3)	(4)	(5)
1. Pangeran	-	-	-	-
2. Pantuge	-	-	-	-
3. Kabaruan	-	-	-	-
4. Mangaran	-	-	-	-
5. Kordakel	-	-	-	-
6. Bulude	-	-	-	-
7. Rarange	-	-	-	-
8. Taduna	-	-	-	-
9. Kabaruan Timur	-	-	-	-
10. Pantuge Timur	-	-	-	-
11. Bulude Selatan	-	-	-	-
12. Pannulan	-	-	-	-
Kecamatan Kabaruan				
Sumber/Source : Sekolah SMK se-Kecamatan Kabaruan				

4.2 KESEHATAN/HEALTH

Tabel 4.2.1 Jumlah Fasilitas Kesehatan Menurut Desa/Kelurahan di Kecamatan Kabaruan. 2021
Table *Number Of Health Facilities By Rural/Urban Village in Kabaruan Subdistrict. 2021*

Desa/Kelurahan <i>Rural/Urban Village</i>	Rumah Sakit <i>Hospital</i>	Puskesmas <i>Public Health Center</i>	Puskesmas Pembantu <i>Subsidiary of Public Health Center</i>	Posyandu <i>Maternal & Child Health Center</i>	Apotek <i>Pharmacy</i>
(1)	(2)	(3)	(4)	(5)	(6)
1. Pangeran	-	-	-	1	-
2. Pantuge	-	-	-	1	-
3. Kabaruan	-	-	-	1	-
4. Mangaran	-	-	-	1	-
5. Kordakel	-	-	-	1	-
6. Bulude	-	-	-	1	-
7. Rarange	-	-	-	1	-
8. Taduna	-	1	-	1	-
9. Kabaruan Timur	-	-	-	1	-
10. Pantuge Timur	-	-	-	1	-
11. Bulude Selatan	-	-	-	1	-
12. Pannulan	-	-	-	1	-
Kecamatan Kabaruan	-	-	-	12	-

Sumber/Source : Puskesmas Kecamatan Kabaruan

SOCIAL AND WELFARE

Tabel 4.2.2 Jumlah Tenaga Kesehatan Menurut Desa/Kelurahan di Kecamatan Kabaruan. 2021
Number Of Health Personnel By Rural/Urban Village In Kabaruan Subdistrict. 2021

Desa/Kelurahan Rural/Urban Village	Tenaga Kesehatan/Health Personnel				
	Dokter Doctor	Perawat Nurse	Bidan Midwife	Farmasi Pharmaceutical	Ahli Gizi Nutritionist
(1)	(2)	(3)	(4)	(5)	(6)
1. Pangeran	1	4	-	-	-
2. Pantuge	-	-	-	-	-
3. Kabaruan	-	2	1	-	-
4. Mangaran	1	2	-	1	-
5. Kordakel	-	3	-	-	-
6. Bulude	-	-	-	-	-
7. Rarange	-	1	1	-	-
8. Taduna	-	1	-	-	-
9. Kabaruan Timur	-	1	-	-	-
10. Pantuge Timur	-	1	-	-	-
11. Bulude Selatan	-	1	-	-	-
12. Pannulan	-	1	-	-	-
Kecamatan Kabaruan	2	17	2	1	-

Sumber/Source : Puskesmas Kecamatan Kabaruan

4.3 AGAMA DAN SOSIAL LAINNYA/RELIGION AND OTHER SOCIAL AFFAIRS

Tabel 4.3.1 Persentase Jumlah Penduduk Menurut Desa/Kelurahan dan Agama Yang Dianut Di Kecamatan Kabaruan. 2021
Number of Population By Rural/Urban Village and Religion In Kabaruan Subdistrict. 2021

Desa/Kelurahan Rural/Urban Village	Islam Islam	Protestan Christian	Katolik Catholic	Hindu Hindu	Budha Buddha	Lainnya Other
(1)	(2)	(3)	(4)	(5)	(6)	(7)
1. Pangeran	0.00	10.04	0.00	-	-	-
2. Pantuge	0.00	6.73	0.13	-	-	-
3. Kabaruan	0.00	9.57	0.58	-	-	-
4. Mangaran	0.11	6.00	4.17	-	-	-
5. Kordakel	0.00	2.79	3.57	-	-	-
6. Bulude	0.00	9.46	0.11	-	-	-
7. Rarange	0.00	1.89	7.33	-	-	-
8. Taduna	0.00	17.11	2.26	-	-	-
9. Kabaruan Timur	0.00	6.99	0.15	-	-	-
10. Pantuge Timur	0.00	5.91	0.00	-	-	-
11. Bulude Selatan	0.00	7.63	0.00	-	-	-
12. Pannulan	0.00	6.54	0.95	-	-	-
Kabaruan	0.11	90.66	19.25	-	-	-

Sumber : Desa/Kelurahan di Kecamatan Kabaruan

Source : Rural/Urban Villages in Kabaruan Subdistrict

<https://talaudkab.bps.go.id>

05

Pertanian *Agriculture*

Pertanian Kabaruan

Agriculture Condition in Kabaruan

40 kw

Produksi Tomat

Production of Tomato

4 ha

Luas Panen Tomat

Harvested Area of Tomato

54kw

Produksi Cabe Rawit

Production of Cayenne Pepper

18 ha

Luas Panen Cabe Rawit

Harvested Area of Cayenne Pepper



5.1 HORTIKULTURA/*HORTICULTURE*Tabel
Table

5.1.1 Luas Panen dan Produksi Tanaman Sayuran dan Buah-buahan Semusim Menurut Jenis Tanaman di Kecamatan Kabaruan. 2021
Harvested Area and Production of Seasonal Vegetables and Fruits by Kind of Plant in Kabaruan Subdistrict. 2021

Jenis Tanaman <i>Kind of Plants</i>	Luas Panen (Hektar) <i>Harvested Area (Hectare)</i>	Produksi (Kuintal) <i>Production (Kwintal)</i>
(1)	(2)	(4)
1. Bawang Merah/ <i>Shallot</i>	1	50
2. Bawang Daun/ <i>Spring Onion</i>	-	-
3. Kacang Panjang/ <i>Long Beans</i>	4	12
4. Cabai Besar/ <i>Big Chili</i>	-	-
5. Cabai Rawit/ <i>Cayenne Pepper</i>	18	54
6. Terong/ <i>Eggplant</i>	4	16
7. Ketimun/ <i>Cucumber</i>	5	50
8. Kangkung/ <i>Kangkung</i>	7	29
9. Bayam/ <i>Spinach</i>	2	70
10. Semangka/ <i>Watermelon</i>	-	-
11. Tomat/ <i>Tomato</i>	4	40
Jumlah	45	321

Sumber/*Source* : Dinas Pertanian dan Ketahanan Pangan Kabupaten Kepulauan Talaud

Tabel 5.1.2 Luas Panen dan Produksi Tanaman Biofarmaka Menurut Jenis Tanaman di Kecamatan Kabaruan, 2021
Table *Harvested Area and Production of Medical Plants by Kind of Plant in Kabaruan Subdistrict. 2021*

Jenis Tanaman <i>Kind of Plants</i>	Luas Panen (m ²) <i>Harvested Area (m²)</i>	Produksi (Kg) <i>Production (Kg)</i>
(1)	(2)	(4)
1. Jahe/ <i>Ginger</i>	23.1	50
2. Lengkuas/ <i>Galanga</i>	81.0	648
3. Kunyit/ <i>Turmeric</i>	28,125	225
Jumlah	132,225	923

Sumber/*Source* : Dinas Pertanian dan Ketahanan Pangan Kabupaten Kepulauan Talaud

5.2 PERKEBUNAN/*ESTATE CROPS*

Tabel 5.2.1 Jumlah Pohon Tanaman Perkebunan Menurut Desa/Kelurahan dan Jenis Tanaman di Kecamatan Kabaruan. 2021
Table *Number of Tree Estate Crops by Rural/Urban Village and Kind of Crop In Kabaruan Subdistrict. 2021*

Desa/Kelurahan <i>Rural/Urban Village</i>	Kelapa <i>Coconut</i>	Cengkeh <i>Clove</i>	Pala <i>Nutmeg</i>
(1)	(2)	(3)	(5)
1. Pangeran	-	-	-
2. Pantuge	-	-	-
3. Kabaruan	-	-	-
4. Mangaran	-	-	-
5. Kordakel	-	-	-
6. Bulude	-	-	-
7. Rarange	-	-	-
8. Taduna	-	-	-
9. Kabaruan Timur	-	-	-
10. Pantuge Timur	-	-	-
11. Bulude Selatan	-	-	-
12. Pannulan	-	-	-
Jumlah	-	-	-

Sumber/*Source* : UPTD Pertanian Kecamatan Kabaruan

Tabel 5.2.2 **Produksi Tanaman Perkebunan Menurut Desa/Kelurahan dan Jenis Tanaman di Kecamatan Kabaruan (ton). 2021**
Production of Estate Crops by Rural/Urban Village and Kind of Crop In Kabaruan Subdistrict (ton). 2021

Desa/Kelurahan <i>Rural/Urban Village</i>	Kelapa <i>Coconut</i>	Cengkeh <i>Clove</i>	Pala <i>Nutmeg</i>
(1)	(2)	(3)	(5)
1. Pangeran	-	-	-
2. Pantuge	-	-	-
3. Kabaruan	-	-	-
4. Mangaran	-	-	-
5. Kordakel	-	-	-
6. Bulude	-	-	-
7. Rarange	-	-	-
8. Taduna	-	-	-
9. Kabaruan Timur	-	-	-
10. Pantuge Timur	-	-	-
11. Bulude Selatan	-	-	-
12. Pannulan	-	-	-
Jumlah	-	-	-

Sumber/Source : UPTD Pertanian Kecamatan Kabaruan

5.3 PETERNAKAN/LIVESTOCK

Tabel 5.3.1 Populasi Ternak Menurut Desa/Kelurahan dan Jenis Ternak Di Kecamatan Kabaruan. 2021
Table *Livestock Population by Rural/Urban Village and Kind of Livestock In Kabaruan Subdistrict. 2021*

Desa/Kelurahan <i>Rural/Urban Village</i>	Sapi <i>Cow</i>	Kambing <i>Goat</i>	Babi <i>Pig</i>	Anjing <i>Dog</i>
(1)	(2)	(3)	(4)	(5)
1. Pangeran	-	-	-	-
2. Pantuge	-	-	-	-
3. Kabaruan	-	-	-	-
4. Mangaran	-	-	-	-
5. Kordakel	-	-	-	-
6. Bulude	-	-	-	-
7. Rarange	-	-	-	-
8. Taduna	-	-	-	-
9. Kabaruan Timur	-	-	-	-
10. Pantuge Timur	-	-	-	-
11. Bulude Selatan	-	-	-	-
12. Pannulan	-	-	-	-
Jumlah	-	-	-	-

Sumber/Source : Kepala desa

AGRICULTURE

Tabel 5.3.2 Populasi Unggas Menurut Desa/Kelurahan dan Jenis Ternak Di Kecamatan Kabaruan. 2021
Table 5.3.2 Poultry Population by Rural/Urban Village and Kind of Poultry In Kabaruan Subdistrict. 2021

Desa/Kelurahan <i>Rural/Urban Village</i>	Itik Manila <i>Manila Duck</i>	Itik Jawa <i>Javanese Duck</i>	Ayam Pedaging <i>Broiler</i>	Ayam Petelur <i>Laying Chicken</i>	Ayam Kampung <i>Kampung Chicken</i>
(1)	(2)	(3)	(4)	(5)	(6)
1. Pangeran	-	-	-	-	-
2. Pantuge	-	-	-	-	-
3. Kabaruan	-	-	-	-	-
4. Mangaran	-	-	-	-	-
5. Kordakel	-	-	-	-	-
6. Bulude	-	-	-	-	-
7. Rarange	-	-	-	-	-
8. Taduna	-	-	-	-	-
9. Kabaruan Timur	-	-	-	-	-
10. Pantuge Timur	-	-	-	-	-
11. Bulude Selatan	-	-	-	-	-
12. Pannulan	-	-	-	-	-
Jumlah	-	-	-	-	-

Sumber/Source : UPTD Pertanian Kecamatan Kabaruan

5.4 PERIKANAN/*FISHERY*

Tabel 5.4.1 Jumlah Rumah Tangga Perikanan Tangkap Menurut Desa/Kelurahan dan Subsektor di Kecamatan Kabaruan. 2021
Number of Fish Capture Households by Rural/Urban Village and Subsector In Kabaruan Subdistrict.2021

Desa/Kelurahan <i>Rural/Urban Village</i>	Perikanan Laut <i>Marine Fisheries</i>	Perairan Umum <i>Inland Water</i>	Jumlah <i>Total</i>
(1)	(3)	(5)	(7)
1. Pangeran	-	-	-
2. Pantuge	-	-	-
3. Kabaruan	-	-	-
4. Mangaran	-	-	-
5. Kordakel	-	-	-
6. Bulude	-	-	-
7. Rarange	-	-	-
8. Taduna	-	-	-
9. Kabaruan Timur	-	-	-
10. Pantuge Timur	-	-	-
11. Bulude Selatan	-	-	-
12. Pannulan	-	-	-
Kecamatan Kabaruan	-	-	-

Sumber/*Source* : Kepala Desa

AGRICULTURE

Tabel 5.4.2 Produksi Perikanan Tangkap Menurut Desa/Kelurahan dan Subsektor di Kecamatan Kabaruan. 2021
Production of Fish Capture by Rural/Urban Village and Subsector In Kabaruan Subdistrict.2021

Desa/Kelurahan <i>Rural/Urban Village</i>	Perikanan Laut <i>Marine Fisheries</i>	Perairan Umum <i>Inland Water</i>	Jumlah <i>Total</i>
(1)	(3)	(5)	(7)
1. Pangeran	-	-	-
2. Pantuge	-	-	-
3. Kabaruan	-	-	-
4. Mangaran	-	-	-
5. Kordakel	-	-	-
6. Bulude	-	-	-
7. Rarange	-	-	-
8. Taduna	-	-	-
9. Kabaruan Timur	-	-	-
10. Pantuge Timur	-	-	-
11. Bulude Selatan	-	-	-
12. Pannulan	-	-	-
Kecamatan Kabaruan	-	-	-

Sumber/Source : UPTD Pertanian Kecamatan Kabaruan

06

Pariwisata *Tourism*

Pariwisata Kabaruan *Tourism in Kabaruan*

2019

25

Jumlah Warung Makan
Number of Food Stalls

2020

25

Jumlah Warung Makan
Number of Food Stalls



<https://talaudkab.bps.go.id>

6.1 PARIWISATA/TOURISM

Tabel 6.1.1 Jumlah Restoran. Rumah Makan. Warung Makan dan Lainnya Menurut Desa/Kelurahan di Kecamatan Kabaruan. 2021
Number of Restaurants. Food Stalls and Others by Rural/Urban Village in Kabaruan Subdistrict. 2021

Desa/Kelurahan <i>Rural/Urban Village</i>	Restoran <i>Restaurant</i>	Rumah Makan <i>Restaurant</i>	Warung Makan <i>Food Stalls</i>	Lainnya <i>Others</i>
(1)	(2)	(3)	(4)	(5)
1. Pangeran	-	-	15	-
2. Pantuge	-	-	6	-
3. Kabaruan	-	-	10	-
4. Mangaran	-	-	7	-
5. Kordakel	-	-	5	-
6. Bulude	-	-	9	-
7. Rarange	-	-	15	-
8. Taduna	-	-	10	-
9. Kabaruan Timur	-	-	6	-
10. Pantuge Timur	-	-	5	-
11. Bulude Selatan	-	-	7	-
12. Pannulan	-	-	8	-
Jumlah / Total	-	-	103	-

Sumber/Source : Desa/Kelurahan di Kecamatan Kabaruan

Tabel 6.1.2 Lokasi Objek Wisata di Kecamatan Kabaruan. 2021
Table Location of Tourism Objects in Kepulauan Talaud Regency. 2021

Desa/Kelurahan Rural/Urban Village	Obyek / Object
(1)	(2)
1. Pangeran	-
2. Pantuge	-
3. Kabaruan	-
4. Mangaran	-
5. Kordakel	-
6. Bulude	-
7. Rarange	-
8. Taduna	-
9. Kabaruan Timur	-
10. Pantuge Timur	-
11. Bulude Selatan	-
12. Pannulan	-

Sumber/Source : Desa/Kelurahan di Kecamatan Kabaruan

07

Potensi Desa

Village Potensial

10

Jumlah SD

Number of Elementary School

4

Jumlah SMP

Number of Junior High School

1

Jumlah SMA

Number of Senior High School

1

Jumlah Fasilitas Kesehatan (Puskesmas)

Number of Health facilities (Puskesmas)

2876

Jumlah Keluarga Pengguna Listrik

Number of families electricity user



<https://talaudkab.bps.go.id>

7.1 POTENSI DESA/VILLAGE POTENTIAL

Tabel 7.1.1 Banyaknya Keluarga Menurut Desa/Kelurahan dan Jenis Pengguna Listrik di Kecamatan Kabaruan. 2021
Number of Families by Rural/Urban Village and Type of Electricity User in Kabaruan Subdistrict. 2021

Desa/Kelurahan <i>Rural/Urban Village</i>	Pengguna Listrik/ <i>Electricity User</i>			Bukan Pengguna Listrik
	PLN	Non-PLN	Jumlah	
(1)	(2)	(3)	(4)	(5)
1. Pangeran	151	0	151	0
2. Pantuge	89	0	89	0
3. Kabaruan	168	0	168	0
4. Mangaran	176	0	176	0
5. Kordakel	110	0	110	5
6. Bulude	133	0	133	0
7. Rarange	156	0	156	0
8. Taduna	311	0	311	0
9. Kabaruan Timur	126	0	126	0
10. Pantuge Timur	94	0	94	0
11. Bulude Selatan	117	0	117	1
12. Pannulan	115	0	115	0
Kecamatan Kabaruan	1 746	0	1 746	6

Sumber/Source : BPS. Pendataan Potensi Desa 2021/BPS-Statistics Indonesia. Village Potential Data Collecting 2021

Tabel 7.1.2 Banyaknya Desa/Kelurahan Menurut Keberadaan Penerangan Jalan Utama Desa/Kelurahan di Kecamatan Kabaruan. 2019.2020 dan 2021
Number of Rural/Urban Village by The Existence of Main Street Lighting Rural/Urban Village in Kabaruan Subdistrict. 2019. 2020 and 2021

Penerangan Jalan Utama	2019	2020	2021
(1)	(2)	(3)	(4)
Sumber Penerangan Jalan Utama	-	-	-
Listrik Pemerintah	-	-	-
Listrik Non-Pemerintah	-	-	-
Non Listrik	-	-	-

Sumber/Source : BPS. Pendataan Potensi Desa 2019. 2020. dan 2021/BPS-Statistics Indonesia. Village Potential Data Collecting 2019. 2020. and 2021

Tabel 7.1.3 Banyaknya Desa/Kelurahan Menurut Jenis Bahan Bakar untuk Memasak yang Digunakan oleh Sebagian Besar Keluarga di Kecamatan Kabaruan. 2019, 2020 dan 2021
Table *Number of Rural/Urban Village by Type of Cooking Fuel Used by Most Families in Kabaruan Subdistrict. 2019, 2020 and 2021*

Jenis Bahan Bakar	2019	2020	2021
(1)	(2)	(3)	(4)
Gas Kota	-	-	-
LPG 3 Kg	-	-	-
LPG lebih dari 3 Kg	-	-	-
Minyak Tanah	6	10	12
Kayu Bakar	6	2	2
Lainnya	-	-	-

Sumber/Source : BPS. Pendataan Potensi Desa 2019, 2020, dan 2021/BPS-Statistics Indonesia. Village Potential Data Collecting 2019, 2020, and 2021

Tabel 7.1.4 Banyaknya Desa/Kelurahan Menurut Sumber Air Minum Sebagian Besar Keluarga di Kecamatan Kabaruan. 2019, 2020 dan 2021
Table *Number of Rural/Urban Village by Source of Drinking Water for Most Families in Kabaruan Subdistrict. 2019, 2020 and 2021*

Sumber Air Minum	2019	2020	2021
(1)	(2)	(3)	(4)
Air Kemasan Bermerk	-	-	-
Air Isi Ulang	1	3	12
Ledeng Dengan Meteran	3	4	4
Ledeng Tanpa Meteran	-	-	-
Sumur Bor atau Pompa	-	-	-
Sumur	-	-	-
Mata Air	8	8	8
Sungai/Danau/Kolam/Waduk/Situ/ Embung/Bendungan	-	-	-
Air Hujan	-	-	-
Lainnya	-	-	-

Sumber/Source : BPS. Pendataan Potensi Desa 2019, 2020, dan 2021/BPS-Statistics Indonesia.

Village Potential Data Collecting 2019, 2020, and 2021

Tabel 7.1.5 Banyaknya Desa/Kelurahan Menurut Penggunaan Fasilitas Tempat Buang Air Besar Sebagian Besar Keluarga di Kecamatan Kabaruan, 2019, 2020 dan 2021
Number of Rural/Urban Village by Use of Toilet Facilities for Most Families in Kabaruan Subdistrict, 2019, 2020 and 2021

Fasilitas Tempat Buang Air Besar	2019	2020	2021
(1)	(2)	(3)	(4)
Jamban	12	12	12
Sendiri	12	12	12
Bersama	-	-	-
Umum	-	-	-
Bukan Jamban	-	-	-

Sumber/Source : BPS. Pendataan Potensi Desa 2019, 2020, dan 2021/BPS-Statistics Indonesia.
Village Potential Data Collecting 2019, 2020, and 2021

VILLAGE POTENSIAL

Tabel 7.1.6 Banyaknya Sekolah Dasar (SD) Menurut Desa/Kelurahan di Kecamatan Kabaruan. 2021
Number of Elementary School by Rural/Urban Village in Kabaruan Subdistrict. 2021

Desa/Kelurahan	Negeri	Swasta	Jumlah
(1)	(2)	(3)	(4)
1. Pangeran	1	-	1
2. Pantuge	1	-	1
3. Kabaruan	1	-	1
4. Mangaran	1	-	1
5. Kordakel	1	-	1
6. Bulude	1	-	1
7. Rarange	-	1	1
8. Taduna	-	1	1
9. Kabaruan Timur	-	1	1
10. Pantuge Timur	-	-	-
11. Bulude Selatan	-	-	-
12. Pannulan	-	-	-
Kecamatan Kabaruan	6	3	7

Sumber/Source : BPS. Pendataan Potensi Desa 2021/BPS-Statistics Indonesia. Village Potential Data Collecting 2021

Tabel 7.1.7 Banyaknya Madrasah Ibtidaiyah (MI) Menurut Desa/Kelurahan di Kecamatan Kabaruan. 2021
Table *Number of Madrasah Ibtidaiyah (MI) by Rural/Urban Village in Kabaruan Subdistrict. 2021*

Desa/Kelurahan	Negeri	Swasta	Jumlah
(1)	(2)	(3)	(4)
1. Pangeran	-	-	-
2. Pantuge	-	-	-
3. Kabaruan	-	-	-
4. Mangaran	-	-	-
5. Kordakel	-	-	-
6. Bulude	-	-	-
7. Rarange	-	-	-
8. Taduna	-	-	-
9. Kabaruan Timur	-	-	-
10. Pantuge Timur	-	-	-
11. Bulude Selatan	-	-	-
12. Pannulan	-	-	-
Kecamatan Kabaruan	-	-	-

Sumber/Source : BPS. Pendataan Potensi Desa 2021/BPS-Statistics Indonesia. Village Potential Data Collecting 2021

VILLAGE POTENSIAL

Tabel 7.1.8 Banyaknya Sekolah Menengah Pertama (SMP) Menurut Desa/Kelurahan di Kecamatan Kabaruan. 2021
Table *Number of Junior High School by Rural/Urban Village in Kabaruan Subdistrict. 2021*

Desa/Kelurahan	Negeri	Swasta	Jumlah
(1)	(2)	(3)	(4)
1. Pangeran	1	-	1
2. Pantuge	1	-	1
3. Kabaruan	-	-	-
4. Mangaran	-	-	-
5. Kordakel	-	-	-
6. Bulude	-	-	-
7. Rarange	-	1	1
8. Taduna	1	-	1
9. Kabaruan Timur	-	-	-
10. Pantuge Timur	-	-	-
11. Bulude Selatan	-	-	-
12. Pannulan	-	-	-
Kecamatan Kabaruan	3	1	4

Sumber/Source : BPS. Pendataan Potensi Desa 2021/BPS-Statistics Indonesia. Village Potential Data Collecting 2021

Tabel 7.1.9 Banyaknya Madrasah Tsanawiyah (MTs) Menurut Desa/Kelurahan di Kecamatan Kabaruan. 2021
Table *Number of Madrasah Tsanawiyah (MTs) by Rural/Urban Village in Kabaruan Subdistrict. 2021*

Desa/Kelurahan	Negeri	Swasta	Jumlah
(1)	(2)	(3)	(4)
1. Pangeran	-	-	-
2. Pantuge	-	-	-
3. Kabaruan	-	-	-
4. Mangaran	-	-	-
5. Kordakel	-	-	-
6. Bulude	-	-	-
7. Rarange	-	-	-
8. Taduna	-	-	-
9. Kabaruan Timur	-	-	-
10. Pantuge Timur	-	-	-
11. Bulude Selatan	-	-	-
12. Pannulan	-	-	-
Kecamatan Kabaruan	-	-	-

Sumber/Source : BPS. Pendataan Potensi Desa 2021/BPS-Statistics Indonesia. Village Potential Data Collecting 2021

VILLAGE POTENSIAL

Tabel 7.1.10 Banyaknya Sekolah Menengah Atas (SMA) Menurut Desa/Kelurahan di Kecamatan Kabaruan. 2021
Number of Senior High School by Rural/Urban Village in Kabaruan Subdistrict. 2021

Desa/Kelurahan	Negeri	Swasta	Jumlah
(1)	(2)	(3)	(4)
1. Pangeran	-	-	-
2. Pantuge	-	-	-
3. Kabaruan	-	-	-
4. Mangaran	-	-	-
5. Kordakel	-	-	-
6. Bulude	-	-	-
7. Rarange	1	-	1
8. Taduna	-	-	-
9. Kabaruan Timur	-	-	-
10. Pantuge Timur	-	-	-
11. Bulude Selatan	-	-	-
12. Pannulan	-	-	-
Kecamatan Kabaruan	1	-	1

Sumber/Source : BPS. Pendataan Potensi Desa 2021/BPS-Statistics Indonesia. Village Potential Data Collecting 2021

Tabel 7.1.11 Banyaknya Madrasah Aliyah (MA) Menurut Desa/Kelurahan di Kecamatan Kabaruan. 2021
Table Number of Madrasah Aliyah (MA) by Rural/Urban Village in Kabaruan Subdistrict. 2021

Desa/Kelurahan	Negeri	Swasta	Jumlah
(1)	(2)	(3)	(4)
1. Pangeran	-	-	-
2. Pantuge	-	-	-
3. Kabaruan	-	-	-
4. Mangaran	-	-	-
5. Kordakel	-	-	-
6. Bulude	-	-	-
7. Rarange	-	-	-
8. Taduna	-	-	-
9. Kabaruan Timur	-	-	-
10. Pantuge Timur	-	-	-
11. Bulude Selatan	-	-	-
12. Pannulan	-	-	-
Kecamatan Kabaruan	-	-	-

Sumber/Source : BPS. Pendataan Potensi Desa 2021/BPS-Statistics Indonesia. Village Potential Data Collecting 2021

VILLAGE POTENSIAL

Tabel 7.1.12 Banyaknya Sekolah Menengah Kejuruan (SMK) Menurut Desa/Kelurahan di Kecamatan Kabaruan. 2021
Number of Vocational High School by Rural/Urban Village in Kabaruan Subdistrict. 2021

Desa/Kelurahan	Negeri	Swasta	Jumlah
(1)	(2)	(3)	(4)
1. Pangeran	-	-	-
2. Pantuge	-	-	-
3. Kabaruan	-	-	-
4. Mangaran	-	-	-
5. Kordakel	-	-	-
6. Bulude	-	-	-
7. Rarange	-	-	-
8. Taduna	-	-	-
9. Kabaruan Timur	-	-	-
10. Pantuge Timur	-	-	-
11. Bulude Selatan	-	-	-
12. Pannulan	-	-	-
Kecamatan Kabaruan	-	-	-

Sumber/Source : BPS. Pendataan Potensi Desa 2021/BPS-Statistics Indonesia. Village Potential Data Collecting 2021

Tabel 7.1.13 Banyaknya Akademi/Perguruan Tinggi Menurut Desa/Kelurahan di Kecamatan Kabaruan. 2021
Table *Number of Academy/College by Rural/Urban Village in Kabaruan Subdistrict. 2021*

Desa/Kelurahan	Negeri	Swasta	Jumlah
(1)	(2)	(3)	(4)
1. Pangeran	-	-	-
2. Pantuge	-	-	-
3. Kabaruan	-	-	-
4. Mangaran	-	-	-
5. Kordakel	-	-	-
6. Bulude	-	-	-
7. Rarange	-	-	-
8. Taduna	-	-	-
9. Kabaruan Timur	-	-	-
10. Pantuge Timur	-	-	-
11. Bulude Selatan	-	-	-
12. Pannulan	-	-	-
Kecamatan Kabaruan	-	-	-

Sumber/Source : BPS. Pendataan Potensi Desa 2021/BPS-Statistics Indonesia. Village Potential Data Collecting 2021

Tabel 7.1.14 Kemudahan Untuk Mencapai Sarana Pendidikan Terdekat Bagi Desa/Kelurahan yang Tidak Ada Sarana Pendidikan Menurut Desa/Kelurahan dan Jenjang Pendidikan di Kecamatan Kabaruan. 2021
Ease to Reach the Nearest Educational Facilities for Rural/Urban Village Where There is No Educational Facilities by Rural/Urban Village and Educational Level in Kabaruan Subdistrict. 2021

Desa/Kelurahan <i>Rural/Urban Village</i>	SD	MI	SMP	MTs
(1)	(2)	(3)	(4)	(5)
1. Pangeran	-	Sulit	-	Sangat Sulit
2. Pantuge	-	Sulit	-	Sangat Sulit
3. Kabaruan	-	Sulit	Mudah	Sangat Sulit
4. Mangaran	-	Sulit	Mudah	Sangat Sulit
5. Kordakel	-	Sangat sulit	Mudah	Sangat Sulit
6. Bulude	-	Sulit	Mudah	Sangat Sulit
7. Rarange	-	Sulit	-	Sangat Sulit
8. Taduna	-	Sulit	-	Sangat Sulit
9. Kabaruan Timur	-	Sulit	Mudah	Sangat Sulit
10. Pantuge Timur	Mudah	Sulit	Mudah	Sangat Sulit
11. Bulude Selatan	-	Sulit	Mudah	Sangat Sulit
12. Pannulan	Sangat mudah	Sulit	Sangat mudah	Sangat Sulit

Sumber/Source : BPS. Pendataan Potensi Desa 2021/BPS-Statistics Indonesia. Village Potential Data Collecting 2021

Lanjutan Tabel 7.1.14

Desa/Kelurahan Rural/Urban Village	SMA	SMK	Akademi / Perguruan Tinggi
(1)	(2)	(4)	(5)
1. Pangeran	Sangat mudah	Sulit	Sangat Sulit
2. Pantuge	Sangat mudah	Sulit	Sangat Sulit
3. Kabaruan	Sangat mudah	Sulit	Sangat Sulit
4. Mangaran	Sangat mudah	Sulit	Sangat Sulit
5. Kordakel	Sangat mudah	Sulit	Sangat Sulit
6. Bulude	Sangat mudah	Sulit	Sangat Sulit
7. Rarange	-	Sulit	Sangat Sulit
8. Taduna	Sangat mudah	Sulit	Sangat Sulit
9. Kabaruan Timur	Sangat mudah	Sulit	Sangat Sulit
10. Pantuge Timur	Sangat mudah	Sulit	Sangat Sulit
11. Bulude Selatan	Sangat mudah	Sulit	Sangat Sulit
12. Pannulan	Sangat mudah	Sulit	Sangat Sulit

Sumber/Source : BPS. Pendataan Potensi Desa 2021/BPS-Statistics Indonesia. Village Potential Data Collecting 2021

VILLAGE POTENSIAL

Tabel 7.1.15 Banyaknya Sarana Kesehatan Menurut Desa/Kelurahan dan Jenis Sarana Kesehatan di Kecamatan Kabaruan. 2021
Number of Health Facilities by Rural/Urban Village and Kind of Health Facilities in Kabaruan Subdistrict. 2021

Desa/Kelurahan Rural/Urban Village	Rumah Sakit	Rumah Sakit Bersalin	Poliklinik / Balai Pengobatan
(1)	(2)	(3)	(4)
1. Pangeran	-	-	--
2. Pantuge	-	-	-
3. Kabaruan	-	-	-
4. Mangaran	-	-	-
5. Kordakel	-	-	-
6. Bulude	-	-	-
7. Rarange	-	-	-
8. Taduna	-	-	-
9. Kabaruan Timur	-	-	-
10. Pantuge Timur	-	-	-
11. Bulude Selatan	-	-	-
12. Pannulan	-	-	-
Kecamatan Kabaruan	-	-	-

Sumber/Source : BPS. Pendataan Potensi Desa 2021/BPS-Statistics Indonesia. Village Potential Data Collecting 2021

Lanjutan Tabel 7.1.15

Desa/Kelurahan <i>Rural/Urban Village</i>	Puskesmas		Apotek
	Rawat Inap	Tanpa Rawat Inap	
(1)	(5)	(6)	(7)
1. Pangeran	-	-	-
2. Pantuge	-	-	-
3. Kabaruan	-	-	-
4. Mangaran	1	-	-
5. Kordakel	-	-	-
6. Bulude	-	-	-
7. Rarange	-	-	-
8. Taduna	-	-	-
9. Kabaruan Timur	-	-	-
10. Pantuge Timur	-	-	-
11. Bulude Selatan	-	-	-
12. Pannulan	-	-	-
Kecamatan Kabaruan	-	-	-

Sumber/Source : BPS. Pendataan Potensi Desa 2021/BPS-Statistics Indonesia. Village Potential Data Collecting 2021

Tabel 7.1.16 Kemudahan Mencapai Sarana Kesehatan Terdekat Bagi Desa/Kelurahan yang Tidak ada Sarana Kesehatan Menurut Desa/Kelurahan dan Jenis Sarana Kesehatan di Kecamatan Kabaruan. 2021
Ease to Reach the Nearest Health Facilities for Rural/Urban Village Where There is No by Rural/Urban Village and Kind of Health Facilities in Kabaruan Subdistrict. 2021

Desa/Kelurahan <i>Rural/Urban Village</i>	Rumah Sakit	Rumah Sakit Bersalin	Poliklinik / Balai Pengobatan
(1)	(2)	(3)	(4)
1. Pangeran	Mudah	Sulit	Sangat sulit
2. Pantuge	Mudah	Sulit	Sangat sulit
3. Kabaruan	Mudah	Sulit	Sangat sulit
4. Mangaran	-	Sulit	Sangat sulit
5. Kordakel	Mudah	Sulit	Sangat sulit
6. Bulude	Mudah	Sulit	Sangat sulit
7. Rarange	Sangat mudah	Sulit	Sangat sulit
8. Taduna	Mudah	Sulit	Sangat sulit
9. Kabaruan Timur	Mudah	Sulit	Sangat sulit
10. Pantuge Timur	Mudah	Sulit	Sangat sulit
11. Bulude Selatan	Mudah	Sulit	Sangat sulit
12. Pannulan	Mudah	Sulit	Sangat sulit

Sumber/Source : BPS. Pendataan Potensi Desa 2021/BPS-Statistics Indonesia. Village Potential Data Collecting 2021

Lanjutan Tabel 7.1.16

Desa/Kelurahan <i>Rural/Urban Village</i>	Puskesmas		Apotek
	Rawat Inap	Tanpa Rawat Inap	
(1)	(5)	(6)	(7)
1. Pangeran	Mudah	Sulit	Sangat sulit
2. Pantuge	Mudah	Sulit	Sangat sulit
3. Kabaruan	Mudah	Sulit	Sangat sulit
4. Mangaran	-	Sulit	Sangat sulit
5. Kordakel	Mudah	Sulit	Sangat sulit
6. Bulude	Mudah	Sulit	Sangat sulit
7. Rarange	Sangat mudah	Sulit	Sangat sulit
8. Taduna	Mudah	Sulit	Sangat sulit
9. Kabaruan Timur	Mudah	Sulit	Sangat sulit
10. Pantuge Timur	Mudah	Sulit	Sangat sulit
11. Bulude Selatan	Mudah	Sulit	Sangat sulit
12. Pannulan	Mudah	Sulit	Sangat sulit

Sumber/Source : BPS. Pendataan Potensi Desa 2021/BPS-Statistics Indonesia. *Village Potential Data Collecting 2021*

Tabel 7.1.17 Banyaknya Warga Penderita Gizi Buruk Menurut Desa/Kelurahan di Kecamatan Kabaruan. 2020 dan 2021
Number of People Sufferers of Malnutrition by Rural/Urban Village in Kabaruan Subdistrict. 2020 and 2021

Desa/Kelurahan	2020	2021
(1)	(2)	(3)
1. Pangeran	-	-
2. Pantuge	-	-
3. Kabaruan	-	-
4. Mangaran	-	-
5. Kordakel	-	-
6. Bulude	-	-
7. Rarange	-	-
8. Taduna	-	-
9. Kabaruan Timur	-	-
10. Pantuge Timur	-	-
11. Bulude Selatan	-	-
12. Pannulan	-	-
Kecamatan Kabaruan	-	-

Sumber/Source : BPS. Pendataan Potensi Desa 2020 dan 2021/BPS-Statistics Indonesia. Village Potential Data Collecting 2020 and 2021

Tabel 7.1.18 Banyaknya Kejadian Bencana Alam Menurut Desa/Kelurahan dan Jenis Bencana Alam di Kecamatan Kabaruan. 2021
Table *Number of Natural Disaster by Rural/Urban Village and Kind of Natural Disaster in Kabaruan Subdistrict. 2021*

Desa/Kelurahan <i>Rural/Urban Village</i>	Gempa Bumi	Tsunami	Gunung Meletus	Tanah Longsor
(1)	(2)	(3)	(4)	(5)
1. Pangeran	-	-	-	-
2. Pantuge	-	-	-	-
3. Kabaruan	-	-	-	-
4. Mangaran	-	-	-	-
5. Kordakel	-	-	-	-
6. Bulude	-	-	-	-
7. Rarange	-	-	-	-
8. Taduna	-	-	-	-
9. Kabaruan Timur	-	-	-	-
10. Pantuge Timur	-	-	-	-
11. Bulude Selatan	-	-	-	-
12. Pannulan	-	-	-	-

Kecamatan Kabaruan

Sumber/Source : BPS. Pendataan Potensi Desa 2021/BPS-Statistics Indonesia. Village Potential Data Collecting 2021

VILLAGE POTENSIAL

Lanjutan 7.1.18

Desa/Kelurahan Rural/Urban Village	Banjir	Banjir Bandang	Kekeringan
(1)	(6)	(7)	(8)
1. Pangeran	-	-	-
2. Pantuge	-	-	-
3. Kabaruan	-	-	-
4. Mangaran	-	-	-
5. Kordakel	-	-	-
6. Bulude	-	-	-
7. Rarange	-	-	-
8. Taduna	-	-	-
9. Kabaruan Timur	-	-	-
10. Pantuge Timur	-	-	-
11. Bulude Selatan	-	-	-
12. Pannulan	-	-	-
Kecamatan Kabaruan	-	-	-

Sumber/Source : BPS. Pendataan Potensi Desa 2021/BPS-Statistics Indonesia. Village Potential Data Collecting 2021

Lanjutan 7.1.18

Desa/Kelurahan Rural/Urban Village	Kebakaran Hutan dan Lahan	Angin Puyuh/Puting Beliung/Topan	Gelombang Pasang Laut
(1)	(9)	(10)	(11)
1. Pangeran	-	-	-
2. Pantuge	-	-	-
3. Kabaruan	-	-	-
4. Mangaran	-	-	-
5. Kordakel	-	-	-
6. Bulude	-	-	-
7. Rarange	-	-	-
8. Taduna	-	-	-
9. Kabaruan Timur	-	-	-
10. Pantuge Timur	-	-	-
11. Bulude Selatan	-	-	-
12. Pannulan	-	-	-
Kecamatan Kabaruan	-	-	-

Sumber/Source : BPS. Pendataan Potensi Desa 2021/BPS-Statistics Indonesia. Village Potential Data Collecting 2021

Tabel 7.1.19 Banyaknya Korban Jiwa Akibat Bencana Alam Menurut Desa/Kelurahan dan Jenis Bencana Alam di Kecamatan Kabaruan, 2020
Number of Fatalities Due to Natural Disaster by Rural/Urban Village and Kind of Natural Disaster in Kabaruan Subdistrict. 2020

Desa/Kelurahan Rural/Urban Village	Gempa Bumi	Tsunami	Gunung Meletus	Tanah Longsor
(1)	(2)	(3)	(4)	(5)
1. Pangeran	-	-	-	-
2. Pantuge	-	-	-	-
3. Kabaruan	-	-	-	-
4. Mangaran	-	-	-	-
5. Kordakel	-	-	-	-
6. Bulude	-	-	-	-
7. Rarange	-	-	-	-
8. Taduna	-	-	-	-
9. Kabaruan Timur	-	-	-	-
10. Pantuge Timur	-	-	-	-
11. Bulude Selatan	-	-	-	-
12. Pannulan	-	-	-	-
Kecamatan Kabaruan	-	-	-	-

Sumber/Source : BPS. Pendataan Potensi Desa 2021/BPS-Statistics Indonesia. Village Potential Data Collecting 2021

Lanjutan 7.1.19

Desa/Kelurahan Rural/Urban Village	Banjir	Banjir Bandang	Kekeringan
(1)	(6)	(7)	(8)
1. Pangeran	-	-	-
2. Pantuge	-	-	-
3. Kabaruan	-	-	-
4. Mangaran	-	-	-
5. Kordakel	-	-	-
6. Bulude	-	-	-
7. Rarange	-	-	-
8. Taduna	-	-	-
9. Kabaruan Timur	-	-	-
10. Pantuge Timur	-	-	-
11. Bulude Selatan	-	-	-
12. Pannulan	-	-	-
Kecamatan Kabaruan	-	-	-

Sumber/Source : BPS. Pendataan Potensi Desa 2021/BPS-Statistics Indonesia. Village Potential Data Collecting 2021

VILLAGE POTENSIAL

Lanjutan 7.1.19

Desa/Kelurahan Rural/Urban Village	Kebakaran Hutan dan Lahan	Angin Puyuh/Puting Beliung/Topan	Gelombang Pasang Laut
(1)	(9)	(10)	(11)
1. Pangeran	-	-	-
2. Pantuge	-	-	-
3. Kabaruan	-	-	-
4. Mangaran	-	-	-
5. Kordakel	-	-	-
6. Bulude	-	-	-
7. Rarange	-	-	-
8. Taduna	-	-	-
9. Kabaruan Timur	-	-	-
10. Pantuge Timur	-	-	-
11. Bulude Selatan	-	-	-
12. Pannulan	-	-	-
Kecamatan Kabaruan	-	-	-

Sumber/Source : BPS. Pendataan Potensi Desa 2021/BPS-Statistics Indonesia. Village Potential Data Collecting 2021

Tabel 7.1.20 Keberadaan Fasilitas/Upaya Antisipasi/Mitigasi Bencana Alam Menurut Desa/Kelurahan di Kecamatan Kabaruan, 2021
The Existence of Facilities/Efforts of Anticipate/Mitigate Natural Disaster by Rural/Urban Village in Kabaruan Subdistrict. 2021

Desa/Kelurahan <i>Rural/Urban Village</i>	Sistem Peringatan Dini Bencana Alam	Sistem Peringatan Dini Khusus Tsunami	Perlengkapan Keselamatan
(1)	(2)	(3)	(4)
1. Pangeran	Tidak ada	Tidak ada	Tidak ada
2. Pantuge	Tidak ada	Tidak ada	Tidak ada
3. Kabaruan	Tidak ada	Tidak ada	Tidak ada
4. Mangaran	Tidak ada	Tidak ada	Tidak ada
5. Kordakel	Tidak ada	Tidak ada	Tidak ada
6. Bulude	Tidak ada	Tidak ada	Tidak ada
7. Rarange	Tidak ada	Tidak ada	Tidak ada
8. Taduna	Tidak ada	Tidak ada	Tidak ada
9. Kabaruan Timur	Tidak ada	Tidak ada	Tidak ada
10. Pantuge Timur	Tidak ada	Tidak ada	Tidak ada
11. Bulude Selatan	Tidak ada	Tidak ada	Tidak ada
12. Pannulan	Tidak ada	Tidak ada	Tidak ada

Sumber/Source : BPS. Pendataan Potensi Desa 2021/BPS-Statistics Indonesia. Village Potential Data Collecting 2021

VILLAGE POTENSIAL

Lanjutan 7.1.20

Desa/Kelurahan	Rambu-ramu dan Jalur Evakuasi Bencana	Pembuatan. Perawatan. atau Normalisasi : Sungai. Kanal. Tanggul. Parit. Drainase. Waduk. Pantai. dll
(1)	(5)	(6)
1. Pangeran	Tidak ada	Tidak ada
2. Pantuge	Tidak ada	Tidak ada
3. Kabaruan	Tidak ada	Tidak ada
4. Mangaran	Tidak ada	Tidak ada
5. Kordakel	Tidak ada	Tidak ada
6. Bulude	Tidak ada	Tidak ada
7. Rarange	Tidak ada	Tidak ada
8. Taduna	Tidak ada	Tidak ada
9. Kabaruan Timur	Tidak ada	Tidak ada
10. Pantuge Timur	Tidak ada	Tidak ada
11. Bulude Selatan	Tidak ada	Tidak ada
12. Pannulan	Tidak ada	Tidak ada

Sumber/Source : BPS. Pendataan Potensi Desa 2021/BPS-Statistics Indonesia. Village Potential Data Collecting 2021

Tabel 7.1.21 Banyaknya Sarana dan Prasarana Ekonomi Menurut Desa/Kelurahan di Kecamatan Kabaruan. 2021
Table *Number of Economic Facilities and Infrastructure by Rural/Urban Village in Kabaruan Subdistrict. 2021*

Desa/Kelurahan <i>Rural/Urban Village</i>	Kelompok Pertokoan	Pasar dengan Bangunan Permanen	Pasar dengan Bangunan Semi Permanen	Pasar Tanpa Bangunan
(1)	(2)	(3)	(4)	(5)
1. Pangeran	-	-	-	1
2. Pantuge	-	-	-	-
3. Kabaruan	-	-	-	-
4. Mangaran	-	1	-	-
5. Kordakel	-	-	-	-
6. Bulude	-	-	-	-
7. Rarange	-	1	1	-
8. Taduna	-	-	-	-
9. Kabaruan Timur	-	-	1	-
10. Pantuge Timur	-	-	1	-
11. Bulude Selatan	-	-	1	-
12. Pannulan	-	-	-	-
Kecamatan Kabaruan	-	2	4	1

Sumber/Source : BPS. Pendataan Potensi Desa 2021/BPS-Statistics Indonesia. Village Potential Data Collecting 2021

VILLAGE POTENSIAL

Lanjutan 7.1.21

Desa/Kelurahan Rural/Urban Village	Minimarket/Swalayan ¹	Toko/Warung Kelontong	Restoran/Rumah Makan
(1)	(6)	(7)	(8)
1. Pangeran	-	15	-
2. Pantuge	-	6	-
3. Kabaruan	-	1-	-
4. Mangaran	-	7	-
5. Kordakel	-	5	-
6. Bulude	-	9	-
7. Rarange	-	15	-
8. Taduna	-	16	-
9. Kabaruan Timur	-	6	-
10. Pantuge Timur	-	5	-
11. Bulude Selatan	-	7	-
12. Pannulan	-	8	-
Kecamatan Kabaruan	-		-

Catatan : ¹yang memiliki luas <400 m²

Sumber/Source : BPS. Pendataan Potensi Desa 2021/BPS-Statistics Indonesia. Village Potential Data Collecting 2021

Lanjutan 7.1.21

Desa/Kelurahan Rural/Urban Village	Warung/Kedai Makan	Hotel	Hostel/Motel/Losmen/ Wisma
(1)	(9)	(10)	(11)
1. Pangeran	5	-	-
2. Pantuge	1	-	-
3. Kabaruan	-	-	-
4. Mangaran	2	-	-
5. Kordakel	1	-	-
6. Bulude	3	-	-
7. Rarange	1	-	-
8. Taduna	4	-	-
9. Kabaruan Timur	2	-	-
10. Pantuge Timur	1	-	-
11. Bulude Selatan	-	-	-
12. Pannulan	2	-	-
Kecamatan Kabaruan			

Sumber/Source : BPS. Pendataan Potensi Desa 2021/BPS-Statistics Indonesia. Village Potential Data Collecting 2021

VILLAGE POTENSIAL

Tabel 7.1.22 Banyaknya Sarana Lembaga Keuangan yang Beroperasi Menurut Desa/Kelurahan di Kecamatan Kabaruan. 2021
Number of Financial Facilities that Operate by Rural/Urban Village in Kabaruan Subdistrict. 2021

Desa/Kelurahan <i>Rural/Urban Village</i>	Bank Umum Pemerintah	Bank Umum Swasta	Bank Perkreditan Rakyat
(1)	(2)	(3)	(4)
1. Pangeran	-	-	-
2. Pantuge	-	-	-
3. Kabaruan	-	-	-
4. Mangaran	1	-	-
5. Kordakel	-	-	-
6. Bulude	-	-	-
7. Rarange	-	-	-
8. Taduna	-	-	-
9. Kabaruan Timur	-	-	-
10. Pantuge Timur	-	-	-
11. Bulude Selatan	-	-	-
12. Pannulan	-	-	-
Kecamatan Kabaruan			

Sumber/Source : BPS. Pendataan Potensi Desa 2021/BPS-Statistics Indonesia. Village Potential Data Collecting 2021

Tabel 7.1.23 Banyaknya Koperasi yang Masih Aktif Menurut Desa/Kelurahan di Kecamatan Kabaruan. 2021
Table *Number of Cooperative are Still Active by Rural/Urban Village in Kabaruan Subdistrict. 2021*

Desa/Kelurahan <i>Rural/Urban Village</i>	Koperasi Unit Desa (KUD)	Koperasi Industri Kecil dan Kerajinan Rakyat (Kopinkra)	Koperasi Simpan Pinjam (Kospin)	Koperasi Lainnya
(1)	(2)	(3)	(4)	(5)
1. Pangeran	-	-	-	-
2. Pantuge	-	-	-	-
3. Kabaruan	-	-	-	-
4. Mangaran	-	-	-	-
5. Kordakel	-	-	-	-
6. Bulude	-	-	-	-
7. Rarange	-	-	-	-
8. Taduna	-	-	-	-
9. Kabaruan Timur	-	-	-	-
10. Pantuge Timur	-	-	-	-
11. Bulude Selatan	-	-	-	-
12. Pannulan	-	-	-	-
Kecamatan Kabaruan				

Sumber/Source : BPS. Pendataan Potensi Desa 2021/BPS-Statistics Indonesia. Village Potential Data Collecting 2021

VILLAGE POTENSIAL

Tabel 7.1.24 Banyaknya Embung Desa Menurut Desa/Kelurahan di Kecamatan Kabaruan. 2020 dan 2021
Number of Village Reservoirs by Rural/Urban Village in Kabaruan Subdistrict. 2020 and 2021

Desa/Kelurahan	2020	2021
(1)	(2)	(3)
1. Pangeran	-	-
2. Pantuge	-	-
3. Kabaruan	-	-
4. Mangaran	-	-
5. Kordakel	-	-
6. Bulude	-	-
7. Rarange	-	-
8. Taduna	-	-
9. Kabaruan Timur	-	-
10. Pantuge Timur	-	-
11. Bulude Selatan	-	-
12. Pannulan	-	-
Kecamatan Kabaruan	-	-

Sumber/Source : BPS. Pendataan Potensi Desa 2020 dan 2021/BPS-Statistics Indonesia. Village Potential Data Collecting 2020 and 2021

Tabel 7.1.25 Jumlah Menara dan Operator Layanan Komunikasi Telepon Seluler Serta Kondisi Sinyal Telepon Seluler Menurut Desa/Kelurahan di Kecamatan Kabaruan. 2021
Table *Number of Tower and Cellular Telephone Communication Service Operator and The Condition of Cell Phone Signal by Rural/Urban Village in Kabaruan Subdistrict. 2021*

Desa/Kelurahan <i>Rural/Urban Village</i>	Jumlah Menara Telepon Seluler (BTS)	Jumlah Operator Layanan Komunikasi Telepon Seluler Yang Menjangkau di Desa/Kelurahan	Kondisi Sinyal Telepon Seluler di Sebagian Besar Wilayah Desa/Kelurahan
(1)	(2)	(3)	(4)
1. Pangeran	-	1	Sinyal lemah
2. Pantuge	-	1	Sinyal kuat
3. Kabaruan	1	1	Sinyal kuat
4. Mangaran	-	1	Sinyal kuat
5. Kordakel	1	1	Sinyal kuat
6. Bulude	-	1	Sinyal lemah
7. Rarange	-	1	Sinyal kuat
8. Taduna	-	1	Sinyal kuat
9. Kabaruan Timur	-	1	Sinyal lemah
10. Pantuge Timur	-	1	Sinyal kuat
11. Bulude Selatan	-	1	Sinyal lemah
12. Pannulan	-	1	Sinyal lemah
Kecamatan Kabaruan			

Sumber/Source : BPS. Pendataan Potensi Desa 2021/BPS-Statistics Indonesia. Village Potential Data Collecting 2021

Tabel 7.1.26 Banyaknya Desa/Kelurahan yang Memiliki Kelompok Kegiatan Olahraga Menurut Jenis Olahraga dan Ketersediaan Fasilitas/Lapangan Olahraga di Kecamatan Kabaruan. 2021
Number of Rural/Urban Village Have Sport Activity Group by Kind of Sport and existence Facilities/Field in Kabaruan Subdistrict. 2021

Desa/Kelurahan <i>Rural/Urban Village</i>	Kondisi Fasilitas/Lapangan Olahraga			Tidak ada Fasilitas / Lapangan Olahraga
	Baik	Rusak Sedang	Rusak Parah	
(1)	(2)	(3)	(4)	(5)
Sepak Bola	5	-	-	-
Bola Voli	7	-	-	-
Bulu Tangkis	-	-	-	-
Bola Basket	-	-	-	-
Tenis Lapangan	-	-	-	-
Tenis Meja	-	-	-	-
Futsal	-	-	-	-
Renang	-	-	-	-
Bela diri (pencak silat, karate, dll)	-	-	-	-
Bilyard	-	-	-	-
Pusat Kebugaran (senam, fitness, aerobic, dll)	-	-	-	-
Lainnya	-	-	-	-

Sumber/Source : BPS. Pendataan Potensi Desa 2021/BPS-Statistics Indonesia. Village Potential Data Collecting 2021

Tabel 7.1.27 Sarana Transportasi Antar Desa/Kelurahan Menurut Desa/Kelurahan di Kecamatan Kabaruan. 2021
Table *Transportation Facilities between Rural/Urban Village by Rural/Urban Village in Kabaruan Subdistrict. 2021*

Desa/Kelurahan	Jenis Transportasi	Keberadaan Angkutan Umum
(1)	(2)	(3)
1. Pangeran	Darat	Ada. dengan trayek tetap
2. Pantuge	Darat	Ada. dengan trayek tetap
3. Kabaruan	Darat	Ada. dengan trayek tetap
4. Mangaran	Darat	Ada. dengan trayek tetap
5. Kordakel	Darat	Ada. dengan trayek tetap
6. Bulude	Darat dan air	Ada. tanpa trayek tetap
7. Rarange	Darat	Ada. dengan trayek tetap
8. Taduna	Darat	Ada. dengan trayek tetap
9. Kabaruan Timur	Darat	Ada. dengan trayek tetap
10. Pantuge Timur	Darat	Ada. dengan trayek tetap
11. Bulude Selatan	Darat	Ada. dengan trayek tetap
12. Pannulan	Darat	Ada. dengan trayek tetap

Sumber/Source : BPS. Pendataan Potensi Desa 2021/BPS-Statistics Indonesia. Village Potential Data Collecting 2021

Tabel 7.1.28 Kondisi Jalan Darat Antar Desa/Kelurahan Menurut Desa/Kelurahan di Kecamatan Kabaruan. 2021
Table Road Condition between Rural/Urban Village by Rural/Urban Village in Kabaruan Subdistrict. 2021

Desa/Kelurahan	Jenis Permukaan Jalan	Dapat Dilalui Kendaraan Bermotor Roda 4 atau Lebih
(1)	(2)	(3)
1. Pangeran	Aspal/beton	Sepanjang tahun
2. Pantuge	Aspal/beton	Sepanjang tahun
3. Kabaruan	Aspal/beton	Sepanjang tahun
4. Mangaran	Aspal/beton	Sepanjang tahun
5. Kordakel	Aspal/beton	Sepanjang tahun
6. Bulude	Aspal/beton	Sepanjang tahun
7. Rarange	Aspal/beton	Sepanjang tahun
8. Taduna	Aspal/beton	Sepanjang tahun
9. Kabaruan Timur	Aspal/beton	Sepanjang tahun
10. Pantuge Timur	Aspal/beton	Sepanjang tahun
11. Bulude Selatan	Aspal/beton	Sepanjang tahun
12. Pannulan	Aspal/beton	Sepanjang tahun

Sumber/Source : BPS. Pendataan Potensi Desa 2021/BPS-Statistics Indonesia. Village Potential Data Collecting 2021

Tabel 7.1.29 Keberadaan Kantor Pos/Pos Pembantu/Rumah Pos dan Perusahaan/Agen Jasa Ekspedisi Swasta Menurut Desa/Kelurahan di Kecamatan Kabaruan. 2021
The Existence of Pos Office/Subsidiary of Pos Office/Pos House and Company/Service Agent Expedition by Rural/Urban Village in Kabaruan Subdistrict. 2021

Desa/Kelurahan	Kantor Pos/Pos Pembantu/Rumah Pos	Perusahaan/Agen Jasa Ekspedisi Swasta
(1)	(2)	(3)
1. Pangeran	Tidak ada	Tidak ada
2. Pantuge	Tidak ada	Tidak ada
3. Kabaruan	Tidak ada	Tidak ada
4. Mangaran	Tidak ada	Tidak ada
5. Kordakel	Tidak ada	Tidak ada
6. Bulude	Tidak ada	Tidak ada
7. Rarange	Tidak ada	Tidak ada
8. Taduna	Tidak ada	Tidak ada
9. Kabaruan Timur	Tidak ada	Tidak ada
10. Pantuge Timur	Tidak ada	Tidak ada
11. Bulude Selatan	Tidak ada	Tidak ada
12. Pannulan	Tidak ada	Tidak ada

Sumber/Source : BPS. Pendataan Potensi Desa 2021/BPS-Statistics Indonesia. Village Potential Data Collecting 2021

DATA

MENCERDASKAN BANGSA

Enlighten The Nation

<https://talaukab.bps.go.id>

