

Katalog: I102001.3511120

Kecamatan  
**PAKEM**  
DALAM ANGKA

**2016**



**BADAN PUSAT STATISTIK  
KABUPATEN BONDOWOSO**

<http://www.bps.go.id>

## **KECAMATAN PAKEM DALAM ANGKA 2016**

Katalog BPS: 1102001.3511120  
Nomor Publikasi: 35110.1518  
Ukuran Buku: 21,59 cm X 33,02 cm  
Jumlah Halaman: xi + 80 halaman

Naskah:  
Koordinator Statistik Kecamatan Pakem

Penyunting:  
Badan Pusat Statistik Kabupaten Bondowoso

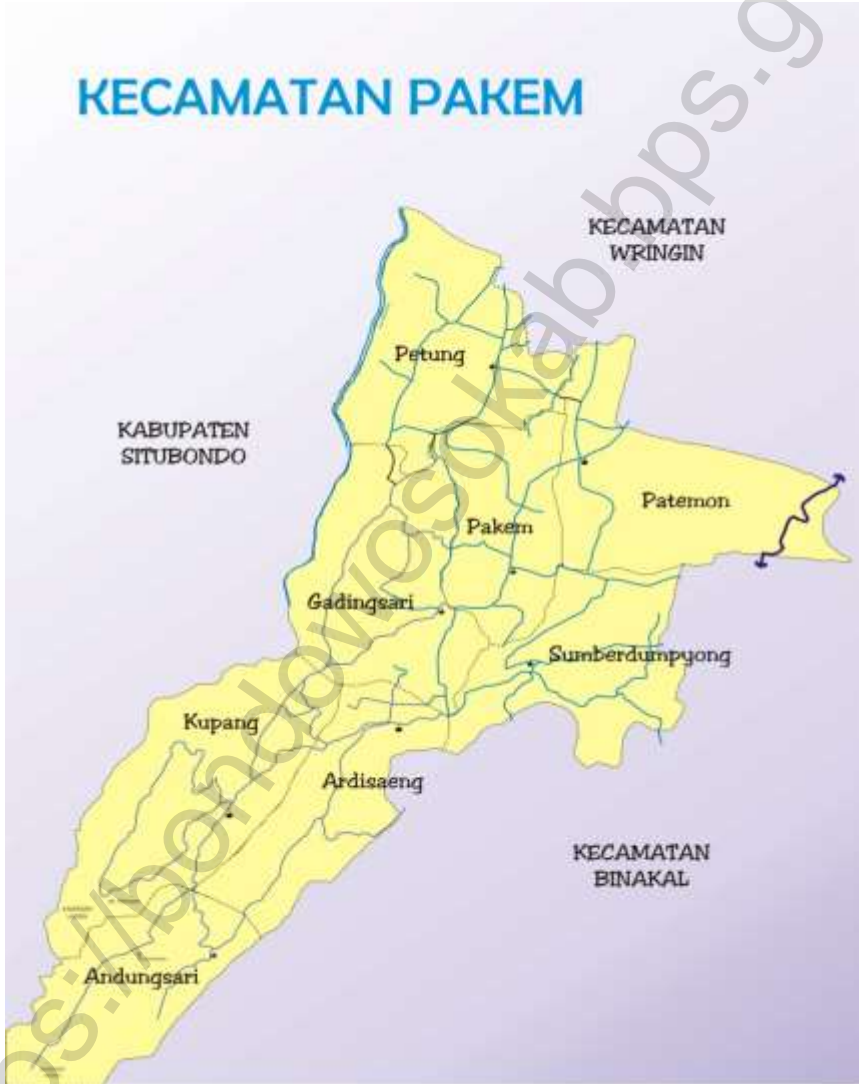
Gambar Kulit:  
Badan Pusat Statistik Kabupaten Bondowoso

Diterbitkan oleh:  
Badan Pusat Statistik Kabupaten Bondowoso, 2016

Boleh dikutip dengan menyebutkan sumbernya.

# PETA WILAYAH

## KECAMATAN PAKEM



## KATA PENGANTAR

Puji syukur kehadiran Tuhan Yang Maha Esa yang telah memberikan rahmat dan hidayahnya sehingga publikasi "Kecamatan Pakem Dalam Angka Tahun 2016" dapat diselesaikan dengan baik.

Publikasi Kecamatan Pakem Dalam Angka Tahun 2016 diterbitkan dalam rangka untuk memenuhi kebutuhan akan pelayanan data statistik yang lengkap, akurat dan mutakhir, yang dapat digunakan sebagai bahan perencanaan dan evaluasi pembangunan di Kabupaten Bondowoso khususnya di Kecamatan Pakem.


Tabel-tabel yang disajikan bersumber dari hasil kegiatan Badan Pusat Statistik Kabupaten Bondowoso dan Dinas Instansi yang berlokasi di Kecamatan Pakem.

Kami menyadari akan keterbatasan dalam menyajikan publikasi yang bisa diterima semua pihak, kami berupaya untuk mengembangkan dan menyempurnakan publikasi ini sebaik mungkin. Kepada semua pihak yang telah membantu sehingga terbitnya publikasi ini kami ucapkan terima kasih. Segala saran dan kritik demi perbaikan publikasi sangat kami harapkan.

Semoga publikasi ini dapat bermanfaat.

Pakem, Oktober 2016

Penyusun,



**ERNY HINDRYAWATI**  
**NIP.19750306 199401 2 001**

## PROFIL KECAMATAN

Kecamatan Pakem merupakan salah satu kecamatan dari 23 kecamatan yang ada di Kabupaten Bondowoso dengan jarak kurang lebih 18 km arah Barat dari ibukota kabupaten. Secara geografis kecamatan Pakem terletak pada ketinggian antara 450 s/d 1.100 meter di atas permukaan laut dan terletak pada 7°52' Lintang Selatan dan 113°45' Bujur Timur.

Batas Daerah, di sebelah utara berbatasan dengan Kecamatan Wringin. Di sebelah barat berbatasan dengan Kecamatan Sumber Malang Kabupaten Situbondo. Di sebelah Selatan berbatasan dengan Kecamatan Curahdami. Sedangkan di sebelah Timur berbatasan dengan Kecamatan Binakal.

Kecamatan Pakem dengan luas wilayah 7.266,00 ha terdiri dari Tanah Sawah 1.443 ha; Tanah Tegalan seluas 1.578 ha; Tanah Pekarangan untuk bangunan dan halaman sekitar 306,97 ha; Hutan Negara 3.900,79 ha dan Tanah Kering Lainnya 37,24 ha.

Wilayah Kecamatan Pakem terdiri dari 8 desa, 47 dusun/pedukuhan, 45 rukun warga dan 128 rukun tetangga. Jumlah penduduk kecamatan Pakem berdasarkan hasil Proyeksi penduduk akhir tahun 2015 sebanyak 21.570 jiwa.

Mata pencaharian utama sebagian besar penduduk Pakem bekerja di sektor pertanian khususnya pertanian tanaman pangan. Kondisi tersebut ditunjukkan dengan jumlah rumah tangga yang berpenghasilan utama di sektor pertanian sebesar 7.193 rumah tangga. Hal ini sesuai dengan kondisi wilayah yang sebagian besar merupakan lahan pertanian

## DAFTAR ISI

<b>Sambutan</b>	Hal.
<b>Kata Pengantar</b>	iv
<b>Profil Kecamatan</b>	v
<b>DAFTAR ISI</b>	vi
	vii
<b>BAB I</b>	<b>GEOGRAFIS</b>
Tabel 1.1 : Ketinggian, Luas Wilayah dan Jarak dari Kantor Desa ke Kantor Kecamatan .....	1
Tabel 1.2 : Luas Wilayah, jarak dari Pemerintahan Desa ke Ibukota Kecamatan dan Ibukota Kabupaten .....	2
Tabel 1.3 : Luas Wilayah Desa menurut Penggunaan Tanah Tahun 2015..	3
Tabel 1.4 : Luas Wilayah Kecamatan menurut Kemiringan Tanah Tahun 2015 .....	4
Tabel 1.5 : Luas Wilayah Kecamatan menurut Ketinggian Tanah Tahun 2015 .....	5
Tabel 1.6 : Luas Sawah menurut Desa dan Jenis Pengairan (Ha) Tahun 2015.....	6
Tabel 1.7 : Curah Hujan dan Hari Hujan menurut Stasiun Pengukur per Bulan Tahun 2015.....	7
<b>BAB II</b>	<b>PEMERINTAHAN</b>
Tabel 2.1 : Jumlah Padukuhan/Dusun, Rukun Warga dan Rukun Tetangga menurut Desa Tahun 2015.....	8
Tabel 2.2 : Luas dan Batas Wilayah Desa Kecamatan Pakem Tahun 2015	9
Tabel 2.3 : Status dan Klasifikasi Desa menurut Tingkat Perkembangan Tahun 2015.....	11
Tabel 2.4 : Tingkat Pendidikan Petinggi / Kades Kec. Pakem Tahun 2015	12
Tabel 2.5 : Tingkat Pendidikan Sekretaris Desa Kec. Pakem Tahun 2015.....	13
Tabel 2.6 : Tingkat Pendidikan Kepala Urusan Desa Kec. Pakem Tahun 2015 .....	14
Tabel 2.7 : Tingkat Pendidikan Kepala Dusun Kec. Pakem Tahun 2015	15

### **BAB III            KEPENDUDUKAN**

Tabel 3.1 :	Jumlah Penduduk menurut Jenis Kelamin ,Sex Ratio per Desa Hasil Proyeksi Tahun 2015.....	16
Tabel 3.2 :	Jumlah Penduduk menurut Kewarganegaraan,Jenis Kelamin per Desa Hasil Proyeksi Tahun 2015.....	17
Tabel 3.3 :	Luas Wilayah, Jumlah Penduduk dan Kepadatan Penduduk menurut Desa Hasil Proyeksi Tahun 2015.....	18
Tabel 3.4 :	Jumlah Penduduk menurut Desa Tahun 2014-2015 .....	19
Tabel 3.5 :	Kepadatan Penduduk menurut Desa Tahun 2014-2015.....	20
Tabel 3.6 :	Jumlah Rumah Tangga, Penduduk dan Rata-rata Penduduk per Rumah Tangga menurut Desa Hasil Proyeksi, Tahun 2015.....	21
Tabel 3.7 :	Jumlah Penduduk menurut Kelompok Umur, Jenis Kelamin dan Sex Ratio Hasil Proyeksi Tahun 2015.....	22
Tabel 3.8 :	Jumlah Penduduk menurut Desa Hasil Sensus Penduduk Tahun 2010.....	23
Tabel 3.9 :	Jumlah Penduduk menurut Kelompok Umur Jenis Kelamin dan Sex Ratio, Hasil Sensus Penduduk 2010.....	24

### **BAB IV            SOSIAL**

Tabel 4.1 :	Jumlah Gedung Sekolah menurut Pengelola dan Desa Tahun 2015 .....	25
Tabel 4.2 :	Jumlah Sekolah TK, Murid dan Guru menurut Desa Tahun 2015.....	26
Tabel 4.3 :	Jumlah Sekolah Dasar, Murid dan Guru menurut Desa Tahun 2015.....	27
Tabel 4.4 :	Jumlah Sekolah SLTP, Murid dan Guru menurut Desa Tahun 2015.....	28
Tabel 4.5 :	Jumlah Sekolah SMK, Murid dan Guru menurut Desa Tahun 2015.....	29
Tabel 4.6 :	Jumlah SD Non Diknas, Murid dan Guru menurut Desa Tahun 2015.....	30
Tabel 4.7 :	Jumlah SLTP Non Diknas, Murid dan Guru menurut Desa Tahun 2015.....	31
Tabel 4.8 :	Jumlah SMU Non Diknas, Murid dan Guru menurut Desa Tahun 2015.....	32

Tabel 4.9 :	Jumlah Sarana Kesehatan menurut Desa Tahun 2015.....	33
Tabel 4.10 :	Jumlah Tenaga Kesehatan menurut Desa Tahun 2015.....	34
Tabel 4.11 :	Jumlah Pengunjung Sarana Kesehatan menurut Jenis Penyakit Tahun 2015.....	35
Tabel 4.12 :	Jumlah Pengunjung Puskesmas Kecamatan Pakem tahun 2015.....	36
Tabel 4.13 :	Jumlah Bayi yang Diimunisasi menurut Jenis Imunisasi per Desa Tahun 2015.....	37
Tabel 4.14 :	Pencapaian Peserta Keluarga Berencana Aktif menurut Alat Kontrasepsi yang Digunakan Tahun 2015.....	38
Tabel 4.15 :	Pencapaian Akseptor Keluarga Berencana Baru menurut Alat Kontrasepsi yang Digunakan Tahun 2015.....	39
Tabel 4.16 :	Jumlah Nikah, Talak, Cerai dan Rujuk menurut Desa Tahun 2015.....	40
Tabel 4.17 :	Jumlah Tempat Ibadah menurut Jenis per Desa Tahun 2015..	41
Tabel 4.18 :	Penduduk Dirinci menurut Agama Tahun 2015.....	42
Tabel 4.19 :	Jumlah Jemaah Haji menurut Desa Tahun 2015.....	43
Tabel 4.20 :	Jumlah KUD dan Koperasi Non KUD menurut Desa Tahun 2015.....	44
Tabel 4.21 :	Jumlah Penyandang Cacat menurut Jenisnya per Desa Tahun 2015.....	45
Tabel 4.22 :	Jumlah Penduduk Umur 15 Tahun ke Atas menurut Lapangan Usaha Tahun 2015.....	46
Tabel 4.23 :	Jumlah Penduduk menurut Lapangan Pekerjaan Pertanian Tahun 2015.....	47
Tabel 4.24 :	Jumlah Penduduk menurut Lapangan Pekerjaan Penggalian Tahun 2015.....	48
Tabel 4.25 :	Jumlah Penduduk menurut Lapangan Pekerjaan Industri Pengolahan (Industri Tanpa Migas) Tahun 2015.....	49
Tabel 4.26 :	Jumlah Penduduk menurut Lapangan Pekerjaan Listrik & Air Bersih Tahun 2015.....	51
Tabel 4.27 :	Jumlah Penduduk menurut Lapangan Pekerjaan Bangunan Tahun 2015.....	52
Tabel 4.28 :	Jumlah Penduduk menurut Lapangan Pekerjaan Perdagangan, Hotel, & Restoran Tahun 2015.....	53
Tabel 4.29 :	Jumlah Penduduk menurut Lapangan Pekerjaan Pengangkutan & Komunikasi Tahun 2015.....	54



Tabel 4.30 :	Jumlah Penduduk menurut Lapangan Pekerjaan Keuangan, Persewaan, & Jasa Perusahaan Tahun 2015.....	56
Tabel 4.31 :	Jumlah Penduduk menurut Lapangan Pekerjaan Jasa-Jasa (Pemerintahan Umum) Tahun 2015.....	57
Tabel 4.32 :	Jumlah Penduduk menurut Lapangan Pekerjaan Jasa-Jasa (Swasta) Tahun 2015.....	58
Tabel 4.33 :	Potensi Daerah menurut Desa Tahun 2015.....	59

## **BAB V            PERTANIAN**

Tabel 5.1 :	Luas Panen dan Produksi Tanaman Pangan menurut Jenisnya Tahun 2015.....	60
Tabel 5.2 :	Luas Panen dan Produksi Tanaman Sayuran, Kencur, Kunyit, Jahe dan Laos menurut Jenisnya Tahun 2015.....	61
Tabel 5.3 :	Luas Panen dan Produksi Tanaman Buah – Buahhan menurut Jenisnya Tahun 2015.....	62
Tabel 5.4 :	Luas Panen dan Produksi Tanaman Perkebunan menurut Jenisnya Tahun 2015.....	63
Tabel 5.5 :	Jumlah Rumah Tangga Perikanan menurut Jenis Perairan Tahun 2015.....	64
Tabel 5.6 :	Jumlah Produksi Ikan menurut Jenis Perairan Tahun 2015.....	65
Tabel 5.7 :	Populasi Ternak Besar, Kecil dan Unggas menurut Jenisnya Tahun 2015.....	66

## **BAB VI            INDUSTRI**

Tabel 6.1 :	Jumlah Kerajinan/Industri menurut Jenisnya dan Jumlah Tenaga Kerja Tahun 2015.....	67
Tabel 6.2 :	Jumlah Usaha Jasa Perorangan menurut Jenisnya Tahun 2015..	68

## **BAB VII           PERHUBUNGAN DAN KOMUNIKASI**

Tabel 7.1 :	Jumlah Kendaraan Bermotor menurut Desa dan Jenisnya Tahun 2015.....	69
Tabel 7.2 :	Jumlah Kendaraan Tidak Bermotor menurut Desa dan Jenisnya Tahun 2015.....	70

Tabel 7.3 :	Obyek Wisata, Jarak dari Kota Bondowoso dan Fasilitasnya Tahun 2015 .....	71
Tabel 7.4 :	Jumlah Wisatawan pada Obyek Wisata Tahun 2015 .....	72

## **BAB VIII KEUANGAN**

Tabel 8.1 :	Target dan Realisasi Penerimaan Pajak Bumi dan Bangunan menurut Desa Tahun 2015.....	73
Tabel 8.2 :	Realisasi Penerimaan Pajak Bumi dan Bangunan menurut Sektor per Desa Tahun 2015.....	74
Tabel 8.3 :	Jumlah Fasilitas Usaha Perekonomian menurut Jenis Usaha/Kegiatan Tahun 2015.....	75
Tabel 8.4 :	Harga Rata-rata Bahan Pokok menurut Jenisnya Dirinci per Triwulan Tahun 2015.....	76

# GEOGRAFI DAN IKLIM 1



**Tabel : 1.1**  
**Ketinggian, Luas Wilayah dan Jarak**  
**Kantor Desa ke Kantor Kecamatan**

	Desa	Tinggi (m)	Luas (km <sup>2</sup> )	Jarak Kantor Desa ke Kantor Kecamatan
	(1)	(2)	(3)	(4)
1	Andungsari	1 100	25,40	10,50
2	Kupang	950	17,17	8,00
3	Ardisaeng	750	9,16	7,10
4	Sumber Dumpyong	650	4,79	5,40
5	Gadingsari	650	4,36	3,70
6	Pakem	550	3,67	2,40
7	Patemon	500	4,17	0,60
8	Petung	450	3,94	1,90
	Jumlah	x	72,66	x

*Sumber : Kantor Kecamatan Pakem*

**Tabel : 1.2**  
**Luas Wilayah, Jarak dari Pemerintahan Desa**  
**Ke Ibukota Kecamatan dan Ibukota Kabupaten**

	D e s a	Luas Km <sup>2</sup>	Jarak ke Ibukota (Km)	
			Kecamatan	Kabupaten
	(1)	(2)	(3)	(4)
1	Andungsari	25,40	10,50	18,80
2	Kupang	17,17	8,00	17,10
3	Ardisaeng	9,16	7,10	14,80
4	Sumber Dumpyong	4,79	5,40	13,30
5	Gadingsari	4,36	3,70	19,90
6	Pakem	3,67	2,40	17,40
7	Patemon	4,17	0,60	15,60
8	Petung	3,94	1,90	18,10
	<b>Jumlah</b>	72,66	x	x

*Sumber : Kantor Kecamatan Pakem*

**Tabel : 1.3**  
**Luas Wilayah Desa Menurut Penggunaan Tanah**  
**Tahun 2015**

Desa	Luas (Ha)						Jumlah
	Sawah	Tegalan	Tambak/ kolam	Hutan Negara	Bangunan & halaman	Lainnya	
(1)	(2)	(3)	(4)	(5)	(6)	(7)	(8)
1 Andungsari	172	29	-	2.309,40	27	2,6	2.540
2 Kupang	237	416	-	1.013,44	34,42	16,14	1.717
3 Ardisaeng	273	30	-	577,95	29,44	5,61	916
4 Sumber Dumpyong	334	97	-	-	42,63	5,37	479
5 Gadingsari	72	321,84	-	-	38,3	3,86	436
6 Pakem	40	273	-	-	50,5	3,5	367
7 Patemon	66	320	-	-	29	2	417
8 Petung	211	101	-	-	72,8	9,2	394
Jumlah	1.405	1.587,84		3.900,79	324,09	48,28	7.266

*Sumber : Kantor Desa Se-Kecamatan Pakem.*

**Tabel : 1.4**  
**Luas Wilayah Kecamatan Menurut Kemiringan Tanah**  
**Tahun 2015**

<b>Kemiringan (derajat)</b>		<b>Luas Wilayah (Ha)</b>
	<b>(1)</b>	<b>(2)</b>
1	0 - 2	-
2	2 - 15	2.193,7
3	15 - 0	1.843,2
4	Diatas 40	2.171,3
<b>Jumlah</b>		<b>6.208,2</b>

*Sumber : Kantor BPN Kabupaten Bondowoso*

**Tabel : 1.5**  
**Luas Wilayah Kecamatan menurut Ketinggian Tanah**  
**Tahun 2015**

	<b>Ketinggian (meter dpl)</b>	<b>Luas Wilayah (ha.)</b>
	(1)	(2)
1	0 - 25	-
2	25 - 100	-
3	100 - 500	1 076,00
4	500 – 1.000	2 207,60
5	1.000 – 2.000	2 924,60
	Jumlah	6 208,20

*Sumber : Kantor BPN Kabupaten Bondowoso*



**Tabel : 1.6**  
**Luas Sawah Menurut Desa dan**  
**Jenis Pengairan (ha) Tahun 2015**

	D e s a	Luas (Ha)			Jumlah
		Teknis	Setengah Teknis	Non Teknis	
	(1)	(2)	(3)	(4)	(5)
1	Andungsari	104	-	68	172
2	Kupang	181	39	17	237
3	Ardisaeng	273	-	0	273
4	Sumber Dumpyong	304	-	30	334
5	Gadingsari	43	-	29	72
6	Pakem	33	-	7	40
7	Patemon	66	-	0	66
8	Petung	176	-	35	211
	Jumlah	1.180	39	186	1.405

Sumber : Kantor Desa Se-Kecamatan Pakem

**Tabel : 1.7**  
**Curah Hujan dan Hari Hujan menurut Stasiun Pengukur**  
**per Bulan Tahun 2015**

Bulan	Stasiun Sumber Dumpyong	
	Curah Hujan (mm)	Hari Hujan (hari)
(1)	(2)	(3)
1 Januari	534	20
2 Pebruari	331	22
3 Maret	431	19
4 April	397	16
5 Mei	113	4
6 Juni	0	0
7 Juli	8	2
8 Agustus	0	0
9 September	0	0
10 Oktober	17	1
11 November	168	9
12 Desember	215	17
Jumlah	2.214	110
Rata-rata	185	9

*Sumber : Dinas Pengairan Kabupaten*

# PEMERINTAHAN 2



<https://bondowosokab.bps.go.id>

**Tabel : 2.1**  
**Jumlah Padukuhan/Dusun, Rukun Warga dan**  
**Rukun Tetangga menurut Desa Tahun 2015**

	Desa	Padukuhan/ Dusun	Rukun Warga	Rukun Tetangga
	(1)	(2)	(3)	(4)
1	Andungsari	4	4	15
2	Kupang	7	7	27
3	Ardisaeng	5	5	12
4	Sumber Dumpyong	4	4	9
5	Gadingsari	9	9	23
6	Pakem	7	7	13
7	Patemon	6	4	15
8	Petung	5	5	14
	Jumlah	47	45	128

Sumber : Kantor Kecamatan Pakem

**Tabel : 2.2**  
**Luas dan Batas Wilayah Desa Kecamatan Pakem**  
**Tahun 2015**

<b>Desa</b>	<b>Luas Wilayah (Km<sup>2</sup>)</b>	<b>Batas Wilayah</b>
(1)	(2)	(3)
1 Andungsari	25,40	Utara :Ds. Kupang & Ardisaeng Selatan :Hutan Barat :Ds. Kupang Timur :Kec. Binakal
2 Kupang	17,17	Utara :Ds. Gadingsari Selatan :Ds. Andungsari Barat :Kab. Situbondo Timur :Ds. Ardisaeng
3 Ardisaeng	9,16	Utara :Ds. Gadingsari Selatan :Ds. Andungsari Barat :Ds. Kupang Timur :Kec. Binakal
4 Sbr. Dumpyong	4,79	Utara :Ds. Patemon Selatan :Kec. Binakal Barat :Ds. Pakem, Gadingsari,Ardisaeng Timur :Kec. Binakal
5 Gadingsari	4,36	Utara :Ds. Petung Selatan :Ds. Ardisaeng, Kupang Barat :Kab. Situbondo Timur :Ds. Pakem

<b>Desa</b>	<b>Luas Wilayah (Km<sup>2</sup>)</b>	<b>Batas Wilayah</b>
(1)	(2)	(3)
6 Pakem	3,67	Utara : Ds. Patemon Selatan : Ds. Gadingsari Barat : Ds. Petung, Gadingsari Timur : Ds. Sbr Dumpyong, Patemon
7 Patemon	4,17	Utara : Kec. Wringin Selatan : Ds. Sbr. Dumpyong Barat : Ds. Pakem, Petung Timur : Kec. Binakal
8 Petung	3,94	Utara : Kec. Wringin Selatan : Ds. Pakem, Gadingsari, Ardisaeng Barat : Kab. Situbondo Timur : Ds. Pakem, Kec. Wringin

Sumber : Kantor Kecamatan Pakem

**Tabel : 2.3**  
**Status dan Klasifikasi Desa menurut**  
**Tingkat Perkembangan Tahun 2015**

D e s a	Status 1-Desa 2- Kelurahan	Tingkat Perkembangan			
		Swakarsa	Swadaya		
			I	II	III
(1)	(2)	(3)	(4)	(5)	(6)
1. Andungsari	1	-	1	-	-
2. Kupang	1	-	1	-	-
3. Ardisaeng	1	-	1	-	-
4. Sumber Dumpyong	1	-	1	-	-
5. Gadingsari	1	-	1	-	-
6. Pakem	1	-	1	-	-
7. Patemon	1	-	1	-	-
8. Petung	1	-	1	-	-
<b>J u m l a h</b>		-	8	-	-

Sumber : Kantor Kecamatan Pakem

**Tabel : 2.4**  
**Tingkat Pendidikan Petinggi / Kades**  
**Tahun 2015**

<b>Desa</b>	<b>SD</b>	<b>SMP</b>	<b>SMU</b>	<b>Akademi/PT</b>	<b>Jumlah</b>
(1)	(2)	(3)	(4)	(5)	(6)
1 Andungsari	-	-	1	-	1
2 Kupang	-	1	-	-	1
3 Ardisaeng	-	-	1	-	1
4 Sumber Dumpyong	-	-	1	-	1
5 Gadingsari	-	-	1	-	1
6 Pakem	-	-	1	-	1
7 Patemon	-	-	1	-	1
8 Petung	-	-	1	-	1
<b>Jumlah</b>	-	1	7	-	8

*Sumber : Kantor Desa Se-Kecamatan Pakem*



**Tabel : 2.5**  
**Tingkat Pendidikan Sekretaris Desa**  
**Tahun 2015**

<b>Desa</b>	<b>SD</b>	<b>SMP</b>	<b>SMU</b>	<b>Akademi/PT</b>	<b>Jumlah</b>
(1)	(2)	(3)	(4)	(5)	(6)
1 Andungsari	-	-	-	1	1
2 Kupang	-	-	-	1	1
3 Ardisaeng	-	-	1	-	1
4 Sumber Dumpyong	-	-	1	-	1
5 Gadingsari	-	-	-	1	1
6 Pakem	-	-	1	-	1
7 Patemon	-	-	1	-	1
8 Petung	-	-	1	-	1
<b>Jumlah</b>	-	-	5	3	8

Sumber : Kantor Desa Se-Kecamatan Pakem

**Tabel : 2.6**  
**Tingkat Pendidikan Kepala Urusan Desa**  
**Tahun 2015**

<b>Desa</b>	<b>SD</b>	<b>SMP</b>	<b>SMU</b>	<b>Akademi/ PT</b>	<b>Jumlah</b>
(1)	(2)	(3)	(4)	(5)	(6)
1 Andungsari	-	3	2	-	5
2 Kupang	-	-	5	-	5
3 Ardisaeng	-	-	5	1	6
4 Sumber Dumpyong	-	3	2	-	5
5 Gadingsari	-	-	5	1	6
6 Pakem	-	-	5	-	5
7 Patemon	-	-	5	-	5
8 Petung	-	-	6	-	6
<b>Jumlah</b>	-	6	37	-	43

*Sumber : Kantor Desa Se-Kecamatan Pakem*

**Tabel : 2.7**  
**Tingkat Pendidikan Kepala Dusun**  
**Tahun 2015**

<b>Desa</b>	<b>SD</b>	<b>SMP</b>	<b>SMU</b>	<b>Akademi/ PT</b>	<b>Jumlah</b>
(1)	(2)	(3)	(4)	(5)	(6)
1 Andungsari	-	4	-	-	4
2 Kupang	-	5	2	-	7
3 Ardisaeng	-	2	3	-	5
4 Sumber Dumpyong	-	4	-	-	4
5 Gadingsari	-	3	5	1	9
6 Pakem	-	-	7	-	7
7 Patemon	-	-	6	-	6
8 Petung	-	-	5	-	5
<b>Jumlah</b>	-	18	28	1	47

Sumber : Kantor Desa Se-Kecamatan Pakem

KEPENDUDUKAN

3



<https://bondowosokab.bps.go.id>

**Tabel : 3.1**  
**Jumlah Penduduk menurut Jenis Kelamin, Sex Ratio**  
**Per Desa Hasil Proyeksi Tahun 2015**

Desa	Jenis Kelamin			Sex Ratio
	Laki-laki	Perempuan	Jumlah	
(1)	(2)	(3)	(4)	(5)
1 Andungsari	1.181	1.274	2.455	93
2 Kupang	1.630	1.779	3.409	92
3 Ardisaeng	942	1.021	1.963	92
4 Sumber Dumpyong	929	1.013	1.942	92
5 Gadingsari	2.118	2.197	4.315	96
6 Pakem	1.492	1.605	3.097	93
7 Patemon	961	1.048	2.009	92
8 Petung	1.193	1.271	2.464	94
Jumlah	10.446	11.208	21.654	93

Sumber : Badan Pusat Statistik

**Tabel : 3.2**  
**Jumlah Penduduk menurut Kewarganegaraan**  
**Jenis Kelamin per Desa Hasil Proyeksi Tahun 2015**

Desa	WNI			WNA		
	L	P	Juml	L	P	Juml
(1)	(2)	(3)	(4)	(5)	(6)	(7)
1 Andungsari	1.181	1.274	2.455	-	-	-
2 Kupang	1.630	1.779	3.409	-	-	-
3 Ardisaeng	942	1.021	1.963	-	-	-
4 Sbr Dumpyong	929	1.013	1.942	-	-	-
5 Gadingsari	2.118	2.197	4.315	-	-	-
6 Pakem	1.492	1.605	3.097	-	-	-
7 Patemon	961	1.048	2.009	-	-	-
8 Petung	1.193	1.271	2.464	-	-	-
<b>Jumlah</b>	<b>10.446</b>	<b>11.208</b>	<b>21.654</b>	<b>-</b>	<b>-</b>	<b>-</b>

Sumber : Badan Pusat Statistik

**Tabel : 3.3**  
**Luas Wilayah, Jumlah Penduduk dan Kepadatan Penduduk menurut Desa**  
**Hasil Proyeksi Tahun 2015**

Desa	Luas (Km <sup>2</sup> )	Jumlah Penduduk (Jiwa)	Kepadatan Penduduk (Jiwa/ Km <sup>2</sup> )
(1)	(2)	(3)	(4)
1 Andungsari	25,4	2.455	96
2 Kupang	17,17	3.409	199
3 Ardisaeng	9,16	1.963	214
4 Sumber Dumpyong	4,79	1.942	405
5 Gadingsari	4,36	4.315	990
6 Pakem	3,67	3.097	844
7 Patemon	4,17	2.009	482
8 Petung	3,94	2.464	625
Jumlah	72,66	21.654	298

Sumber : Badan Pusat Statistik

Tabel : 3. 4  
**Jumlah Penduduk menurut Desa Hasil Proyeksi  
 Tahun 2014 – 2015**

	Desa	2014	2015
	(1)	(6)	(7)
1	Andungsari	2.451	2.455
2	Kupang	3.403	3.409
3	Ardisaeng	1.959	1.963
4	Sumber Dumpyong	1.938	1.942
5	Gadingsari	4.307	4.315
6	Pakem	3.091	3.097
7	Patemon	2.005	2.009
8	Petung	2.460	2.464
	<i>Jumlah</i>	21.614	21.654

*Sumber : Badan Pusat Statistik*



**Tabel : 3. 5**  
**Kepadatan Penduduk menurut Desa hasil Proyeksi**  
**Tahun 2013 – 2015**

	Desa	Luas Area (Km2)	2014	2015
	(1)	(2)	(6)	(7)
1	Andungsari	25,40	96	96
2	Kupang	17,17	198	199
3	Ardisaeng	9,16	214	214
4	Sumber Dumpyong	4,79	405	405
5	Gadingsari	4,36	988	990
6	Pakem	3,67	842	844
7	Patemon	4,17	481	482
8	Petung	3,94	624	625
	Jumlah	72,66	297	298

*Sumber : Badan Pusat Statistik*

**Tabel : 3. 6**  
**Jumlah Rumah Tangga, Penduduk dan Rata-rata Penduduk**  
**Per Rumah Tangga menurut Desa Hasil Proyeksi Tahun 2015**

Desa	Jumlah Rumah Tangga	Jumlah Penduduk	Rata- Rata Jiwa/Rumah Tangga
(1)	(2)	(3)	(4)
1 Andungsari	891	2.455	3
2 Kupang	1.242	3.409	3
3 Ardisaeng	711	1.963	3
4 Sumber Dumpyong	707	1.942	3
5 Gadingsari	1.488	4.315	3
6 Pakem	1.115	3.097	3
7 Patemon	730	2.009	3
8 Petung	886	2.464	3
Jumlah	7.770	21.654	3

Sumber : Badan Pusat Statistik

**Tabel : 3. 7**  
**Jumlah Penduduk menurut Kelompok Umur, Jenis Kelamin,**  
**dan Sex Ratio Hasil Proyeksi Tahun 2015**

Kelompok Umur	Jenis Kelamin			Sex Ratio	
	Laki - Laki	Perempuan	Jumlah		
(1)	(2)	(3)	(4)	(5)	
1	0 - 4	707	769	1476	92
2	5 - 9	897	861	1758	104
3	10 - 14	883	791	1674	112
4	15 - 19	699	660	1359	106
5	20 - 24	695	834	1529	83
6	25 - 29	739	804	1543	92
7	30 - 34	830	938	1768	88
8	35 - 39	928	938	1866	99
9	40 - 44	906	914	1820	99
10	45 - 49	812	834	1646	97
11	50 - 54	750	750	1500	100
12	55 - 59	527	579	1106	91
13	60 - 64	458	569	1027	80
14	65 - 69	284	427	711	67
15	70-75	202	288	490	70
16	75+	129	252	381	51
Jumlah		10.446	11.208	21.654	93

Sumber : Badan Pusat Statistik

**Tabel : 3. 8**  
**Jumlah Penduduk menurut Desa dan Jenis Kelamin**  
**Hasil Sensus Penduduk Tahun 2010**

Desa	Laki-laki	Perempuan	Jumlah
(1)	(2)	(3)	(4)
1 Andungsari	1.176	1.264	2.440
2 Kupang	1.622	1.792	3.414
3 Ardisaeng	938	1.016	1.954
4 Sumber Dumpyong	924	1.019	1.943
5 Gadingsari	2018	2.072	4.090
6 Pakem	1.485	1.585	3.070
7 Patemon	956	1.055	2.011
8 Petung	1.188	1.242	2.430
Jumlah	10.307	11.045	21.352

Sumber : Badan Pusat Statistik

**Tabel : 3.9**  
**Jumlah Penduduk menurut Kelompok Umur Jenis Kelamin dan**  
**Sex Ratio, Hasil Sensus Penduduk 2010**

Kelompok Umur	Jenis Kelamin			Sex Ratio
	Laki - Laki	Perempuan	Jumlah	
(1)	(2)	(3)	(4)	(5)
1 0 - 4	702	760	1 462	92
2 5 - 9	928	888	1 816	105
3 10 - 14	927	833	1 760	111
4 15 - 19	687	655	1 342	105
5 20 - 24	652	806	1 458	81
6 25 - 29	806	885	1 691	91
7 30 - 34	844	943	1 787	90
8 35 - 39	946	948	1 894	100
9 40 - 44	898	909	1 807	99
10 45 - 49	770	792	1 562	97
11 50 - 54	709	680	1 389	104
12 55 - 59	472	490	9 62	96
13 60 - 64	379	520	899	73
14 65 +	587	936	1 523	63
Jumlah	10 307	11 045	21 352	95

Sumber : Badan Pusat Statistik

SOSIAL 4



<https://bondowosok.com/ps-90.id>

**Tabel : 4.1**  
**Jumlah Gedung Sekolah menurut Pengelola**  
**dan Desa Tahun 2015**

Desa	Diknas	Non Diknas	Jumlah
(1)	(2)	(3)	(4)
1 Andungsari	2	-	2
2 Kupang	4	1	5
3 Ardisaeng	4	1	5
4 Sumber Dumpyong	4	-	4
5 Gadingsari	4	2	3
6 Pakem	2	-	2
7 Patemon	5	2	6
8 Petung	3	1	4
<b>Jumlah</b>	<b>28</b>	<b>7</b>	<b>35</b>

*Sumber : Kantor Diknas Kecamatan Pakem*

**Tabel : 4.2**  
**Jumlah Sekolah TK, Murid dan Guru**  
**menurut Desa Tahun 2015**

	Desa	Sekolah	Murid	Guru
	(1)	(2)	(3)	(4)
1	Andungsari	-	-	-
2	Kupang	1	37	3
3	Ardisaeng	1	38	3
4	Sumber Dumpyong	1	30	2
5	Gadingsari	2	59	6
6	Pakem	1	32	3
7	Patemon	1	62	5
8	Petung	1	60	5
	Jumlah	8	318	27

*Sumber : Kantor Diknas Kecamatan Pakem*



**Tabel : 4.3**  
**Jumlah Sekolah Dasar, Murid dan Guru**  
**menurut Desa Tahun 2015**

Desa	Sekolah	Murid	Guru PNS	Guru Sukwan
(1)	(2)	(3)	(4)	
1 Andungsari	2	226	14	4
2 Kupang	3	337	24	12
3 Ardisaeng	2	203	14	11
4 Sumber Dumpyong	3	157	23	8
5 Gadingsari	2	231	12	8
6 Pakem	1	202	7	3
7 Patemon	2	282	11	11
8 Petung	2	281	13	9
Jumlah	17	1.919	118	66

Sumber : Kantor Diknas Kecamatan Pakem

**Tabel : 4.4**  
**Jumlah Sekolah SLTP, Murid dan Guru**  
**menurut Desa Tahun 2015**

Desa	Sekolah	Murid	Guru PNS	Guru Sukwan
(1)	(2)	(3)	(4)	
1 Andungsari	-	-	-	-
2 Kupang	-	-	-	-
3 Ardisaeng	1	153	13	3
4 Sumber Dumpyong	-	-	-	-
5 Gadingsari	-	-	-	-
6 Pakem	-	-	-	-
7 Patemon	1	267	14	3
8 Petung	-	-	-	-
Jumlah	2	420	27	6

*Sumber : Kantor Diknas Kecamatan Pakem*

**Tabel : 4.5**  
**Jumlah Sekolah SMK, Murid dan Guru**  
**menurut Desa Tahun 2015**

Desa	Sekolah	Murid	Guru
(1)	(2)	(3)	(4)
1 Andungsari	-	-	-
2 Kupang	-	-	-
3 Ardisaeng	-	-	-
4 Sumber Dumpyong	-	-	-
5 Gadingsari	-	-	-
6 Pakem	-	-	-
7 Patemon	1	101	17
8 Petung	-	-	-
<b>Jumlah</b>	<b>1</b>	<b>101</b>	<b>17</b>

*Sumber : Kantor Diknas Kecamatan Pake*

**Tabel : 4.6**  
**Jumlah SD Non Diknas, Murid dan Guru**  
**menurut Desa Tahun 2015**

Desa	Sekolah	Murid	Guru
(1)	(2)	(3)	(4)
1 Andungsari	-	-	-
2 Kupang	-	-	-
3 Ardisaeng	1	94	16
4 Sumber Dumpyong	-	-	-
5 Gadingsari	-	-	-
6 Pakem	-	-	-
7 Patemon	-	-	-
8 Petung	-	-	-
Jumlah	1	94	16

*Sumber : Kantor Diknas Kecamatan Pakem*

**Tabel : 4.7**  
**Jumlah SLTP Non Diknas, Murid dan Guru**  
**menurut Desa Tahun 2015**

Desa	Sekolah	Murid	Guru PNS/Sukwan
(1)	(2)	(3)	(4)
1 Andungsari	-	-	-
2 Kupang	-	-	-
3 Ardisaeng	-	-	-
4 Sumber Dumpyong	-	-	-
5 Gading Sari	2	102	28
6 Pakem	-	-	-
7 Patemon	1	86	14
8 Petung	1	68	14
Jumlah	4	256	56

*Sumber : Kantor Depag Kab. Bondowoso*

**Tabel : 4.8**  
**Jumlah SMU Non Diknas, Murid dan Guru**  
**menurut Desa Tahun 2015**

Desa	Sekolah	Murid	Guru
(1)	(2)	(3)	(4)
1 Andungsari	-	-	-
2 Kupang	1	21	16
3 Ardisaeng	-	-	-
4 Sumber Dumpyong	-	-	-
5 Gadingsari	-	-	-
6 Pakem	-	-	-
7 Patemon	1	37	12
8 Petung	-	-	-
<b>Jumlah</b>	<b>1</b>	<b>58</b>	<b>28</b>

*Sumber : Kantor Depag Kab. Bondowoso*

**Tabel : 4.9**  
**Jumlah Sarana Kesehatan menurut Desa**  
**Tahun 2015**

Desa	Puskesmas	Pokesdes	Polindes	Puskesmas pembantu	Dokter Prak tek
(1)	(2)	(3)	(4)	(5)	(6)
1 Andungsari	-	1	-	-	-
2 Kupang	-	1	-	-	-
3 Ardisaeng	-	-	-	1	-
4 Sumber Dumpyong	-	1	-	-	-
5 Gadingsari	-	1	-	-	-
6 Pakem	-	1	-	-	-
7 Patemon	1	1	-	-	-
8 Petung	-	-	-	1	-
<b>Jumlah</b>	<b>1</b>	<b>6</b>		<b>2</b>	<b>-</b>

*Sumber : Puskesmas Kecamatan Pakem*

**Tabel : 4.10**  
**Jumlah Tenaga Kesehatan menurut Desa**  
**Tahun 2015**

Desa	Dokter	Bidan Pns/ Ptt	Perawat Pns/ Kontrak	Dukun Bayi	Lain- nya
(1)	(2)	(3)	(4)	(5)	(6)
1 Andungsari	-	1	2	1	-
2 Kupang	-	1	1	0	-
3 Ardisaeng	-	1	1	3	-
4 Sumber Dumpyong	-	1	1	1	-
5 Gadingsari	-	1	1	6	-
6 Pakem	-	1	2	2	-
7 Patemon	2	2	7	1	1
8 Petung	-	1	1	1	-
Jumlah	2	9	16	14	1

Sumber : Puskesmas Kecamatan Pakem



**Tabel : 4.11**  
**Jumlah Pengunjung Sarana Kesehatan**  
**menurut Jenis Penyakit Tahun 2015**

Jenis Penyakit	Jumlah
(1)	(2)
1 Penyakit pada sitem Otot & Jaringan Pengikat	1.086
2 Infeksi Akut lain pada Saluran Nafas bagian Atas	1.441
3 Hipertensi	188
4 Penyakit Tpyoid Dan Paratyphoid	242
5 Gastritis dan Duodenitis	668
6 Demam	276
7 Suspek Typhoid	224
8 Dermatitis Atopik, Eksim, Neurodermatitis	208
9 Nyeri Kepala	197
10 Penyakit pada Sistem Saluran Kencing	153
11 Asma	126

*Sumber : Puskesmas Kecamatan Pakem*

**Tabel : 4.12**  
**Jumlah Pengunjung Puskesmas Kecamatan Pakem**  
**Tahun 2015**

No	Desa	Jumlah Kunjungan			
		Laki Laki		Perempuan	
		Baru	Lama	Baru	Lama
(1)	(2)	(3)	(4)	(5)	
1	Andungsari	58	86	78	124
2	Kupang	260	50	337	48
3	Ardisaeng	83	378	100	387
4	Sumber Dumpyong	330	4	288	2
5	Gadingsari	246	92	195	61
6	Pakem	374	37	383	37
7	Patemon	297	60	480	42
8	Petung	365	35	273	38
Jumlah		3.578	1.194	3.462	1.088

*Sumber : Puskesmas Kecamatan Pakem*

**Tabel : 4.13**  
**Jumlah Bayi yang Diimunisasi menurut**  
**Jenis Imunisasi per Desa Tahun 2015**

Desa	POLIO	DPT	BCG	Campak
(1)	(2)	(3)	(4)	(5)
1 Andungsari	35	35	36	35
2 Kupang	48	48	45	42
3 Ardisaeng	26	23	21	28
4 Sumber Dumpyong	20	20	29	27
5 Gadingsari	61	61	61	54
6 Pakem	61	61	60	43
7 Patemon	33	33	48	36
8 Petung	29	29	39	35
Jumlah	313	310	339	300

*Sumber : Puskesmas Kecamatan Pakem*

**Tabel : 4.14**  
**Pencapaian Peserta KB Aktif menurut Alat Kontrasepsi**  
**yang Digunakan Tahun 2015**

Jenis Alat Kontrasepsi yang digunakan		Jumlah Peserta KB
(1)		(2)
1	IUD	279
2	MOP	17
3	SUSUK / IMPLANT	699
4	SUNTIKAN	3.146
5	TABLET	866
6	KONDOM	0
7	MOW	38
Jumlah		5.045

Sumber : Dinas KB Kabupaten Bondowoso

**Tabel : 4.15**  
**Pencapaian Akseptor KB Baru menurut Alat Kontrasepsi**  
**yang Digunakan Tahun 2015**

Jenis Alat Kontrasepsi yang digunakan		Jumlah Peserta KB
(1)	(2)	
1	IUD	15
2	OPERASI MEDIS	0
3	SUSUK / IMPLANT	229
4	SUNTIKAN	286
5	TABLET	184
6	KONDOM	0
Jumlah		714

Sumber : Dinas KB Kabupaten Bondowoso

**Tabel : 4.16**  
**Jumlah Nikah, Talak, Cerai dan Rujuk**  
**menurut Desa Tahun 2015**

Desa	Nikah	Talak	Cerai	Rujuk
(1)	(2)	(3)	(4)	(5)
1 Andungsari	23	1	1	-
2 Kupang	21	-	3	-
3 Ardisaeng	16	-	-	-
4 Sumber Dumpyong	21	-	-	-
5 Gadingsari	36	1	2	-
6 Pakem	27	3	5	-
7 Patemon	16	-	4	-
8 Petung	19	2	6	-
<b>Jumlah</b>	<b>179</b>	<b>7</b>	<b>21</b>	

*Sumber : KUA Kecamatan Pakem*

**Tabel : 4.17**  
**Jumlah Tempat Ibadah menurut Jenis**  
**per Desa Tahun 2015**

Desa	Masjid	Gereja Protestan	Gereja Katolik	Pura	Mushola & Langgar
(1)	(2)	(3)	(4)	(5)	(6)
1 Andungsari	5	-	-	-	65
2 Kupang	7	-	-	-	40
3 Ardisaeng	2	-	-	-	63
4 Sumber Dumpyong	5	-	-	-	31
5 Gadingsari	5	-	-	-	59
6 Pakem	4	-	-	-	32
7 Patemon	5	-	-	-	36
8 Petung	7	-	-	-	37
Jumlah	40	-	-	-	326

Sumber : KUA Kecamatan Pakem

**Tabel : 4.18**  
**Penduduk dirinci menurut Agama**  
**Tahun 2015**

Agama	Laki-laki	Perempuan	Jumlah
(1)	(2)	(3)	(4)
1 Islam	10.420	11.180	21.600
2 Katolik	-	-	-
3 Protestan	-	-	-
4 Hindu	-	-	-
5 Budha	-	-	-
6 Lainnya	-	-	-
Jumlah	10.420	11.180	21.600

Sumber : Badan Pusat Statistik



**Tabel : 4.19**  
**Jumlah Jemaah Haji menurut Desa**  
**Tahun 2015**

Desa	Jumlah Jemaah Haji
(1)	(2)
1 Andungsari	-
2 Kupang	2
3 Ardisaeng	-
4 Sumber Dumpyong	1
5 Gadingsari	2
6 Pakem	1
7 Patemon	-
8 Petung	-
Jumlah	6

*Sumber : KUA Kecamatan Pakem*

**Tabel : 4.20**  
**Jumlah KUD dan Koperasi Non KUD**  
**menurut Desa Tahun 2015**

Desa	KUD	Koperasi Non KUD
(1)	(2)	(3)
1 Andungsari	-	2
2 Kupang	-	2
3 Ardisaeng	-	2
4 Sumber Dumpyong	-	3
5 Gadingsari	-	3
6 Pakem	-	3
7 Patemon	1	4
8 Petung	-	3
<b>Jumlah</b>	<b>1</b>	<b>22</b>

*Sumber : DDA Tahun 2015*

**Tabel : 4.21**  
**Jumlah Penyandang Cacat**  
**menurut Jenis dan Desa Tahun 2015**

Desa	Tuna							
	Netra	Rungu	Wicara	Rungu Wicara	Daksa	Grahi ta	Laras	Gan da
(1)	(2)	(3)	(4)	(5)	(6)	(7)	(8)	(9)
1 Andungsari	1	15	5	5	1	1	3	-
2 Kupang	5	2	1	1	11	-	-	2
3 Ardisaeng	5	5	3	3	8	3	1	-
4 Sumber Dumpyong	3	1	1	1	3	2	-	-
5 Gadingsari	5	5	11	4	12	5	2	-
6 Pakem	9	12	5	4	2	-	-	-
7 Patemon	1	2	7	-	4	3	-	-
8 Petung	2	-	-	-	2	1	1	-
Jumlah	31	42	33	18	43	15	7	2

Sumber : Kantor Desa Kec. Kecamatan Pakem

**Tabel : 4.22**  
**Jumlah Penduduk 15 Tahun ke Atas menurut**  
**Lapangan Usaha Tahun 2015**

	Mata Pencarian Utama	Penduduk
	(1)	(2)
1	Karyawan Sipil/ABRI	167
2	Karyawan Swasta	112
3	Petani	7.413
4	Buruh Tani	493
5	Perdagangan	666
6	Industri Makanan	69
7	Penggalian / Pertambangan	48
8	Industri Dari Bambu, Kayu Dan Logam	6.928
9	Konstruksi	135
10	Angkutan	81
11	Jasa Keuangan, Sosial, Rumah Tangga Dll.	591

*Sumber : Kantor Kecamatan Pakem*

**Tabel : 4.23**  
**Jumlah Penduduk menurut Lapangan Pekerjaan Pertanian**  
**Tahun 2015**

Desa	Pertanian				
	Tabama	Peternakan	Perkebunan	Perikanan	Kehutanan
(1)	(2)	(3)	(4)	(5)	(6)
1 Andungsari	558	14	102	0	34
2 Kupang	917	155	67	1	68
3 Ardisaeng	645	155	12	1	23
4 Sumber Dumpyong	565	281	11	1	31
5 Gadingsari	979	203	9	5	221
6 Pakem	297	394	6	0	78
7 Patemon	286	279	7	0	71
8 Petung	539	200	12	1	86
Jumlah	4.786	1781	226	8	612

Sumber : Badan Pusat Statistik

**Tabel : 4.24**  
**Jumlah Penduduk menurut Lapangan Pekerjaan Penggalian**  
**Tahun 2015**

Desa	Penggalian
(1)	(2)
1 Andungsari	-
2 Kupang	6
3 Ardisaeng	6
4 Sumber Dumpyong	-
5 Gadingsari	4
6 Pakem	14
7 Patemon	11
8 Petung	7
Jumlah	48

Sumber : BPS Kab. Bondowoso

**Tabel : 4.25**  
**Jumlah Penduduk menurut Lapangan Pekerjaan Industri**  
**Pengolahan (Industri Tanpa Migas) Tahun 2015**

Desa	Industri Pengolahan (Industri Tanpa Migas)				
	Makanan, Minuman & Tembakau	Tekstil, Pakaian Jadi	Barang Dari Bambu	Barang Dari Kayu	Barang Dari Tali Rafia
(1)	(2)	(3)	(4)	(5)	(6)
1 Andungsari	4	-	853	-	
2 Kupang	9	-	959	9	
3 Ardisaeng	5	-	425	5	
4 Sumber Dumpyong	7	-	583	4	
5 Gadingsari	13	-	1228	6	
6 Pakem	11	-	905	4	
7 Patemon	10	-	807	2	
8 Petung	8	-	956	6	
<b>Jumlah</b>	<b>67</b>		<b>6.716</b>	<b>36</b>	<b>-</b>

*Sumber : BPS Kab. Bondowoso*

Lanjutan Tabel : 4.25

Desa	Industri Pengolahan (Industri Tanpa Migas)			
	Penggilingan Padi	Logam Dasar Besi & Baja	Alat Angkutan, Mesin & Peralatannya	Barang Lainnya
(1)	(7)	(8)	(9)	(10)
1 Andungsari	5	-	-	-
2 Kupang	7	-	-	-
3 Ardisaeng	5	-	-	-
4 Sumber Dumpyong	6	-	-	-
5 Gadingsari	8	-	-	-
6 Pakem	5	17	-	1
7 Patemon	5	1	-	-
8 Petung	5	2	-	12
Jumlah	46	20	-	13

Sumber : BPS Kab. Bondowoso



**Tabel : 4.26**  
**Jumlah Penduduk menurut Lapangan Pekerjaan Listrik & Air Bersih**  
**Tahun 2015**

Desa	Listrik & Air Bersih	
	Listrik	Air Bersih
(1)	(2)	(3)
1 Andungsari	-	1
2 Kupang	-	-
3 Ardisaeng	2	-
4 Sumber Dumpyong	-	-
5 Gadingsari	-	-
6 Pakem	2	-
7 Patemon	2	1
8 Petung	-	-
Jumlah	6	2

Sumber : BPS Kab. Bondowoso

**Tabel : 4.27**  
**Jumlah Penduduk menurut Lapangan Pekerjaan Bangunan**  
**Tahun 2015**

	Desa	Bangunan
	(1)	(2)
1	Andungsari	21
2	Kupang	11
3	Ardisaeng	19
4	Sumber Dumpyong	18
5	Gadingsari	18
6	Pakem	17
7	Patemon	15
8	Petung	21
	Jumlah	134

Sumber : BPS Kab. Bondowoso

**Tabel : 4.28**  
**Jumlah Penduduk menurut Lapangan Pekerjaan**  
**Perdagangan, Hotel, & Restoran Tahun 2015**

Desa	Perdagangan, Hotel, & Restoran		
	Perdagangan	Hotel	Kedai Makanan Dan Minuman
(1)	(2)	(3)	(4)
1 Andungsari	14	-	2
2 Kupang	69	-	18
3 Ardisaeng	30	-	9
4 Sumber Dumpyong	76	-	7
5 Gadingsari	54	-	3
6 Pakem	207	-	21
7 Patemon	93	-	15
8 Petung	40	-	8
<b>Jumlah</b>	<b>583</b>		<b>83</b>

*Sumber : BPS Kab. Bondowoso*

**Tabel : 4.29**  
**Jumlah Penduduk menurut Lapangan Pekerjaan**  
**Pengangkutan & Komunikasi Tahun 2015**

Desa	Pengangkutan	
	Angkutan Jalan Raya	Jasa Penunjang Angkutan
(1)	(2)	(3)
1 Andungsari	9	-
2 Kupang	13	-
3 Ardisaeng	10	-
4 Sumber Dumpyong	12	-
5 Gadingsari	9	-
6 Pakem	10	-
7 Patemon	8	-
8 Petung	10	-
<b>Jumlah</b>	<b>81</b>	<b>-</b>

Sumber : BPS Kab. Bondowoso

Lanjutan Tabel : 4.29

Desa	Komunikasi	
	Pos dan Telekomunikasi	Jasa Penunjang Komunikasi
(1)	(4)	(5)
1 Andungsari	-	-
2 Kupang	-	-
3 Ardisaeng	-	-
4 Sumber Dumpyong	-	-
5 Gadingsari	-	-
6 Pakem	-	-
7 Patemon	-	-
8 Petung	-	-
Jumlah	-	-

Sumber : BPS Kab. Bondowoso

**Tabel : 4.30**  
**Jumlah Penduduk menurut Lapangan Pekerjaan**  
**Keuangan, Persewaan, & Jasa Perusahaan Tahun 2015**

Desa	Keuangan, Persewaan, & Jasa Perusahaan			
	Bank	Lembaga Keuangan Bukan Bank (Asuransi, Koperasi & Pegadaian)	Sewa Bangunan	Jasa Perusahaan (Notaris, Pengacara, & LBH)
(1)	(2)	(3)	(4)	(5)
1 Andungsari	-	2	-	-
2 Kupang	-	3	-	-
3 Ardisaeng	-	3	-	-
4 Sumber Dumpyong	-	3	-	-
5 Gadingsari	-	5	-	-
6 Pakem	-	5	-	-
7 Patemon	-	5	-	-
8 Petung	-	5	-	-
<b>Jumlah</b>	-	31	-	-

Sumber : BPS Kab. Bondowoso

**Tabel : 4.31**  
**Jumlah Penduduk menurut Lapangan Pekerjaan**  
**Jasa-Jasa (Pemerintahan Umum) Tahun 2015**

Desa	Jasa-Jasa (Pemerintahan Umum)	
	Adm. Pemerintahan	Pertahanan & Keamanan
(1)	(2)	(3)
1 Andungsari	30	17
2 Kupang	41	32
3 Ardisaeng	23	15
4 Sumber Dumpyong	17	12
5 Gadingsari	41	33
6 Pakem	27	33
7 Patemon	35	36
8 Petung	23	30
<b>Jumlah</b>	<b>237</b>	<b>208</b>

Sumber : BPS Kab. Bondowoso

**Tabel : 4.32**  
**Jumlah Penduduk menurut Lapangan Pekerjaan**  
**Jasa-Jasa (Swasta) Tahun 2015**

Desa	Jasa-Jasa (Swasta)		
	Sosial Kemasyarakatan	Hiburan & Kebudayaan	Perorangan & Rumah Tangga
(1)	(2)	(3)	(4)
1 Andungsari	5	-	3
2 Kupang	4	-	10
3 Ardisaeng	7	-	7
4 Sumber Dumpyong	9	1	13
5 Gadingsari	6	-	6
6 Pakem	7	1	11
7 Patemon	10	-	8
8 Petung	8	-	3
<b>Jumlah</b>	<b>56</b>	<b>2</b>	<b>61</b>

*Sumber : BPS Kab. Bondowoso*



**Tabel : 4.33**  
**Potensi Daerah menurut Desa**  
**Tahun 2015**

Desa	Tabama	Perkebunan	Peternakan	Kehutanan	Industri	Perdagangan
(1)	(2)	(3)	(4)	(5)	(6)	(7)
1 Andungsari	Padi Jagung	Tembakau	Sapi Kambing	Jati Sengon Mauni	Sak Ikan	Sayuran Buah Duren
2 Kupang	Padi Jagung	Tembakau	Sapi Kambing	Jati Sengon Mauni	Besek Tape	
3 Ardisaeng	Padi Jagung	Tembakau	Sapi Kambing	Jati Sengon Mauni	Sak Ikan	
4 Sumber Dumpyong	Padi Jagung	Tembakau	Sapi Kambing	-	Sak Ikan Kulit	
5 Gadingsari	Padi Jagung	Tembakau	Sapi Kambing	-	Sak Ikan	
6 Pakem	Padi Jagung	Tembakau	Sapi Kambing	-	Sak Ikan Mebel Pandai Besi	Sayuran Buah Duren
7 Patemon	Padi Jagung	Tembakau	Sapi Kambing	-	Sak Ikan Mebel Pandai Besi	Sayuran Buah Duren
8 Petung	Padi Jagung	Tembakau	Sapi Kambing	-	Sak Ikan Mebel Pandai Besi	Sayuran

*Sumber : BPS Kab. Bondowoso*

# PERTANIAN 5



<https://bondowoso.id>

**Tabel : 5.1**  
**Luas Panen dan Produksi Tanaman Pangan**  
**menurut Jenisnya Tahun 2015**

	Jenis Tanaman	Luas Panen (Ha)	Produksi (Ton)
	(1)	(2)	(3)
1	Padi	2.832	13.219,78
2	Jagung	1.451	5.108,97
3	Ubi Kayu	3	142
4	Ubi Jalar	-	-
5	Kacang Hijau	-	-
6	Kacang Tanah	-	-
7	Kedelai	-	-

Sumber : Dinas Pertanian Bondowoso

**Tabel : 5.2**  
**Luas Panen dan Produksi Tanaman Sayuran, Kencur, Kuncit,**  
**Jahe dan Laos menurut Jenisnya Tahun 2015**

Jenis Tanaman		Luas Panen (Ha)	Produksi (Ton)
(1)	(2)	(3)	(3)
1	Bawang Merah	-	-
2	Bawang Putih	-	-
3	Kentang	-	-
4	Kc. Panjang	-	-
5	Kangkung	-	-
6	Kubis	-	-
7	Ketimun	-	-
8	Lombok	8	62
9	Kencur	0,04	0,48
10	Kuncit	10	196
11	Jahe	1	19
12	Laos	0,25	3,10

Sumber : Dinas Pertanian Bondowoso

**Tabel : 5.3**  
**Luas Panen dan Produksi Tanaman Buah -Buahan**  
**menurut Jenisnya Tahun 2015**

Jenis Tanaman	Luas Panen (Ha)	Produksi (Ton)
(1)	(2)	(3)
1 Mangga	178	2 174
2 Rambutan	39	510
3 Pepaya	2	107
4 Nangka	81	2.535
5 Durian	78	1.116
6 Pisang	136	2.817
7 Alpukat	11	167

Sumber : Dinas Pertanian Bondowoso

**Tabel : 5.4**  
**Luas Panen dan Produksi Tanaman Perkebunan**  
**menurut Jenisnya Tahun 2015**

	Jenis Tanaman	Luas Panen (Ha)	Produksi (Ton)
	(1)	(2)	(3)
1	Kelapa	38	22,06
2	Pinang	16,25	10,2
3	Kapuk Randu	7,75	2,33
4	Jambu Mete	-	-
5	Kopi Arabica dalam kawasan hutan	77,75	13,85
6	Kopi Robusta dalam kawasan hutan	-	-
7	Kopi Robusta luar kawasan hutan	4,75	2,19
8	Kopi Arabica luar kawasan hutan	65,14	24,5
9	Cengkeh	4,5	0,61
10	Tembakau Virginia	-	-
11	Temb. Kasturi	-	-
12	Temb. Rajangan	463	324,1
13	Tembakau Berly	-	-
14	Jarak Pagar	-	-
15	Nilam	-	-
16	Tebu	-	-

Sumber : Dinas Pertanian Bondowoso

**Tabel : 5.5**  
**Jumlah Rumah Tangga Perikanan menurut Jenis Perairan**  
**Tahun 2015**

Jenis Perairan	Jumlah Rumah Tangga
(1)	(2)
1 Perairan Umum	56
2 Kolam	85
3 Keramba	-
4 Parit Kolektif	-
5 Mina Padi	-
Jumlah	141

*Sumber : Dinas Perikanan Bondowoso*

**Tabel : 5.6**  
**Jumlah Produksi Ikan menurut Jenis Perairan**  
**Tahun 2015**

Jenis Perairan	Jumlah Produksi (Kg)
(1)	(2)
1 Budidaya	3.269
2 Perairan Umum	0
3 Lahan Bebas	0
Jumlah	3.269

*Sumber : Dinas Perikanan Bondowoso*



**Tabel : 5.7**  
**Populasi Ternak Besar, Kecil dan Unggas menurut Jenisnya**  
**Tahun 2015**

Jenis Ternak		Jumlah
(1)		(2)
1	Kuda	-
2	Sapi Potong	7.588
3	Sapi Perah	-
4	Kerbau	-
5	Kambing	416
6	Domba	693
7	Ayam Buras	33.614
8	Kelinci	303
9	Entok	-
10	Itik	-

Sumber : Dinas Peternakan Kabupaten Bondowoso.

INDUSTRI

# 6



<https://bondowosokab.bps.go.id>

**Tabel : 6.1**  
**Jumlah Kerajinan/Industri menurut Jenisnya**  
**dan Jumlah Tenaga Kerja Tahun 2015**

Jenis Kerajinan/Industri	Jumlah	
	Usaha	Tenaga Kerja
(1)	(2)	(3)
1 Selep/Penggilingan		
- Gabah	46	46
- Tepung	41	41
2 Alat -alat Rumah Tangga dan Mainan		
- Meubelair	38	40
- Kerang	12	12
- Anyaman Bambu	6.928	6.928
- Sapuk Ijuk	21	38
- Pande Besi	20	23
- Perhiasan	0	0
3 Makanan / Minuman		
- Tahu/tempe	0	0
- Tape	5	13
- Kue-kue	17	20
- Krupuk	12	15
4 Alat/Barang Bangunan		
- Batu Bata	0	0
- Batu Galian	0	0

Sumber : BPS Kabupaten Bondowoso


**Tabel : 6.2**  
**Jumlah Usaha Jasa Perorangan menurut Jenisnya**  
**Tahun 2015**

Jenis Usaha	Jumlah
1 Penjahit	8
2 Perias/salon	2
3 Tukang cukur	6
4 Cetak Foto	2
5 Reparasi mobil	-
6 Reparasi sepeda motor	11
7 Tambal ban	15
8 Reparasi radio/tv	6
9 Reparasi jam/arloji	4
10 Tukang Las	1
11 Sewa traktor	3
12 Persewaan Mobil	3
13 Jasa Konstruksi	-
14 Sauwmil/Sirkel Gergaji	2
15 Senso	-
16 Sirkle Keliling	3
17 Sewa Alat-alat pesta	3
18 Fotokopi	2
19 Tukang Gigi	1
20 Tukang pijat/dukun bayi	27
21 Dokter praktek	-
22 Bidan/mantri praktek	9

Sumber : BPS Kab. Bondowoso

# PERHUBUNGAN & KOMUNIKASI

# 7



**Tabel : 7.1**  
**Jumlah Kendaraan Bermotor menurut Desa**  
**dan Jenisnya Tahun 2015**

Desa	Bus	Truk	Pick Up	Jeep	Sepeda Motor	Minibus (Colt)
(1)	(2)	(3)	(4)	(5)	(7)	(8)
1 Andungsari	-	-	4	2	275	2
2 Kupang	-	1	7	3	647	8
3 Ardisaeng	-	-	11	3	426	8
4 Sumber Dumpyong	-	-	15	4	485	14
5 Gadingsari	-	-	12	3	398	4
6 Pakem	-	3	4	2	556	9
7 Patemon	-	6	12	4	464	6
8 Petung	-	2	7	3	448	5
<b>Jumlah</b>	-	12	72	24	3 699	57

*Sumber : Kantor Kecamatan Pakem*

**Tabel : 7.2**  
**Jumlah Kendaraan Tidak Bermotor menurut Desa**  
**dan Jenisnya Tahun 2015**

Desa	Becak	Dokar	Cikar	Sepeda Ontel
(1)	(2)	(3)	(4)	(5)
1 Andungsari	-	-	-	52
2 Kupang	-	-	-	86
3 Ardisaeng	-	-	-	52
4 Sumber Dumpyong	-	-	-	125
5 Gadingsari	-	-	-	121
6 Pakem	-	-	-	101
7 Patemon	-	-	-	112
8 Petung	-	-	-	102
<b>Jumlah</b>	-	-	-	<b>653</b>

*Sumber : Kantor Kecamatan Pakem*

**Tabel : 7.3**  
**Obyek Wisata, Jarak dari Kota Bondowoso**  
**dan Fasilitasnya Tahun 2015**

<b>Nama</b>	<b>Jarak dari Bondowoso</b>	<b>Fasilitas</b>
(1)	(2)	(3)
1 Air Terjun Tancak Kembar	25 Km	Parkir
2 Pusat Penelitian Kopi (Kebun Percobaan Andungsari)	26 Km	Parkir

*Sumber : Kantor Kecamatan Pakem*



**Tabel : 7.4**  
**Jumlah Wisatawan pada Obyek Wisata**  
**Tahun 2015**

Nama	Ketinggian (m dpl)	Kunjungan Wisatawan		
		Asing	Nusantara	Jumlah
(1)	(2)	(3)	(4)	(5)
1 Air Terjun Tancak Kembar	1.000	-	-	-
2 Pusat Penelitian Kopi ( Kebun Percobaan Andungsari)	1.000	-	-	-



<https://id.pandowosokab.bps.go.id>

**Tabel : 8.1**  
**Target dan Realisasi Penerimaan Pajak Bumi dan Bangunan**  
**menurut Desa Tahun 2015(Rp)**

<b>Desa</b>	<b>Target</b>	<b>Realisasi</b>	<b>Persentase (%)</b>
(1)	(2)	(3)	(4)
1 Andungsari	13.076.933	13.076.933	100
2 Kupang	25.779.151	25.779.151	100
3 Ardisaeng	11.135.096	11.135.096	100
4 Sumber Dumpyong	16.495.422	16.495.422	100
5 Gadingsari	22.712.275	22.712.275	100
6 Pakem	16.404.891	16.404.891	100
7 Patemon	19.999.214	19.999.214	100
8 Petung	14.191.415	14.191.415	100
Jumlah	139.794.397	139.794.397	100

*Sumber : Kantor Kecamatan Pakem*

**Tabel : 8.2**  
**Realisasi Penerimaan Pajak Bumi dan Bangunan**  
**menurut Sektor per Desa Tahun 2015 (Rp )**

<b>Desa</b>	<b>Pedesaan</b>	<b>Perkotaan</b>	<b>Kehu tanan</b>	<b>Perke bunan</b>	<b>Pertam bangan</b>
(1)	(2)	(3)	(4)	(5)	(6)
1 Andungsari	13.076.933	-	-	-	-
2 Kupang	25.779.151	-	-	-	-
3 Ardisaeng	11.135.096	-	-	-	-
4 Sumber Dumpyong	16.495.422	-	-	-	-
5 Gadingsari	22.712.275	-	-	-	-
6 Pakem	16.404.891	-	-	-	-
7 Patemon	19.999.214	-	-	-	-
8 Petung	14.191.415	-	-	-	-
Jumlah	139.794.397	-	-	-	-

*Sumber : Kantor Kecamatan Pakem*

**Tabel : 8.3**  
**Jumlah Fasilitas Usaha Perekonomian menurut**  
**Jenis Usaha / Kegiatan Tahun 2015**

Jenis Usaha / Kegiatan	Jumlah
(1)	(2)
1 Bank Rakyat Indonesia (BRI)	-
2 Bank Perkreditan Rakyat (BPR)	-
3 Bank Desa	-
4 Koperasi wanita ( KOPWAN )	8
5 Koperasi Unit Desa (KUD)	1
6 Penggilingan Padi/ Gabah	46
7 Penggilingan Jagung/ Tepung	41
8 Lantai Jemur	36
9 Kios penyalur Saprodi dan penampungan Hasil Pertanian	4
10 Pasar Permanen dengan Kelompok Pertokoan	1
11 Pasar Tidak Permanen	-
12 Pasar Hewan	1
13 Rumah Potong Hewan	-
14 Toko Kelontong/Pracangan Tidak Permanen	81
15 Toko Kelontong / Pracangan Permanen	169
16 Kedai Makanan Dan Minuman	88

*Sumber: Kantor Kecamatan Pakem*

**Tabel : 8.4**  
**Harga Rata-rata Bahan Pokok menurut Jenisnya**  
**Dirinci per Triwulan Tahun 2015**

Jenis Bahan Pokok	Satuan	Harga Per Satuan (Rp)			
		Triw. I	Triw. II	Triw. III	Triw. IV
(1)	(2)	(3)	(4)	(5)	(6)
01. Beras Ir 64	Kg	9500	9800	9800	9800
Beras Ir.66	Kg	8700	8700	8700	8700
02. Gula Pasir	Kg	10000	10 000	12000	12000
03. Ikan Asin / teri no.1	Kg	90000	98000	98000	92000
04. Garam Hancur	Kg	2000	2000	2000	2000
05. Minyak Goreng Filma	Kg	14500	14500	14600	13000
06. Gas LPG	3 Kg	16000	16000	16000	16000
07. Rinso	Kg.	16400	16400	16900	18100
08. Sabun Mandi (LUX)	Buah	3000	3000	3000	3000
09. Textil Tetron Polos	M	12000	12000	12000	12000
10. Tepung Terigu (biasa)	Kg	8 000	8 000	8 000	8 000

*Sumber: Kantor Kecamatan Pakem*



**SENSUS  
EKONOMI**

# **DATA**

**MENCERDASKAN BANGSA**



**BADAN PUSAT STATISTIK  
KABUPATEN BONDOWOSO**