

Kecamatan

# PUSAKO DALAM ANGKA

# 2016



Penduduk terbanyak di  
Kabupaten Siak adalah  
Kecamatan Tualang



**BADAN PUSAT STATISTIK**  
**Kabupaten Siak**

## KECAMATAN PUSAKO

### DALAM ANGKA 2016

Nomor Publikasi : 14.05.2016.17  
Katalog BPS : 1102001.1405.033  
ISBN :

Ukuran Buku : 148 x 210 mm  
Jumlah Halaman : vi+ 45 halaman

Kompilasi Data :  
Rini Amelia  
(Staf Seksi Statistik Produksi)

Naskah :  
Rini Amelia, SST (Staf Seksi Statistik Produksi)  
Seksi Integrasi, Pengolahan, dan Diseminasi Statistik  
Badan Pusat Statistik Kabupaten Siak

Gambar Kulit :  
Seksi Integrasi, Pengolahan, dan Diseminasi Statistik  
Badan Pusat Statistik Kabupaten Siak

Diterbitkan Oleh :  
Badan Pusat Statistik Kabupaten Siak

**Boleh dikutip dengan menyebut sumbernya**



## BADAN PUSAT STATISTIK KABUPATEN SIAK

---

### KATA SAMBUTAN

Penerbitan publikasi Kecamatan Dalam Angka Tahun 2016 ini merupakan sumber data kecamatan. Adapun tujuan dari penerbitan buku ini adalah untuk mempermudah para pengguna data dalam hal rujukan data statistik terutama yang menyangkut statistik sektoral wilayah.

Kami menyadari bahwa publikasi ini masih sangat jauh dari sempurna dan masih banyak mengandung kelemahan oleh sebab itu kritik dan saran yang bersifat membangun sangat kami harapkan dari berbagai pihak untuk kesempurnaan penerbitan yang akan datang.

Dengan terbitnya publikasi ini kami ucapkan terima kasih kepada semua pihak yang telah ikut membantu, khususnya pihak Kecamatan dan semua instansi Pemerintah ataupun swasta yang berada di lingkungan kecamatan. Kami harapkan kerjasama ini dapat terus ditingkatkan pada masa yang akan datang.

Siak Sri Indrapura, Juli 2016  
Badan Pusat Statistik Kabupaten Siak  
Kepala

RAFDI, SST

**KATA PENGANTAR**  
**STAF SEKSI STATISTIK PRODUKSI BPS KABUPATEN SIAK**

Seiring dengan semakin meningkatnya pembangunan dalam segala bidang, kebutuhan akan tersedianya data statistik yang akurat, tepat waktu, berkesinambungan, dan tersaji hingga lingkup wilayah terkecil merupakan suatu keharusan guna mendukung pembangunan tersebut.

Menyadari akan pentingnya informasi tersebut, Badan Pusat Statistik (BPS) Kabupaten Siak berupaya menyajikan data pada level kecamatan. Berkaitan dengan hal tersebut perlu diterbitkan buku “Kecamatan Pusako dalam Angka 2016” yang memuat informasi statistik pada tingkat desa/kelurahan, baik yang diperoleh melalui hasil sensus dan survey yang dilakukan oleh BPS maupun yang dihimpun melalui catatan administrasi/registrasi.

Dengan terbitnya publikasi ini, tidak lupa kami mengucapkan terima kasih atas bantuan yang telah diberikan oleh semua pihak. Semoga kerja sama yang telah terjalin ini dapat lebih ditingkatkan lagi di masa yang akan datang.

Siak Sri Indrapura, Juni 2016  
Staf Seksi Statistik Produksi  
BPS Kabupaten Siak

**RINI AMELIA, S.ST**

## Daftar Isi

	Halaman
Kata Pengantar.....	i
Daftar Isi .....	iv
Daftar Tabel .....	v
Bab I Geografis .....	1
Bab II Pemerintahan .....	5
Bab III Kependudukan .....	11
Bab IV Sosial .....	18
Bab V Lahan .....	41

<https://siakkab.bps.go.id>

## Daftar Tabel

		Halaman
Bab I	1.1 Batas Desa di Kecamatan Pusako, Tahun 2015 .....	3
	1.2 Jarak Antara Ibukota Kecamatan Pusako Dengan Pusat Pemerintahan Desa, Tahun 2015 .....	4
Bab II	2.1 Pejabat Pemerintahan Dirinci Per Desa di Kecamatan Pusako Tahun 2015 .....	7
	2.2 Nama-Nama dan Jabatan Dalam Struktur Pemerintahan di Kecamatan Pusako, Tahun 2015 .....	8
	2.3 Wilayah Administrasi di Kecamatan Pusako Menurut Status Pemerintahan, Tahun 2015 .....	9
	2.4 Pusat Pemerintahan, Luas Wilayah, RW dan RT di Kecamatan Pusako Tahun 2015 .....	10
Bab III	3.1 Banyaknya Kepala Keluarga, Penduduk dan Rata-Rata Penduduk Per Kepala Keluarga di Kecamatan Pusako, Tahun 2015.....	12
	3.2 Luas Wilayah, Penduduk dan Kepadatan Penduduk Per Desa di Kecamatan Pusako, Tahun 2015 .....	13
	3.3 Banyak Penduduk Menurut Jenis Kelamin di Kecamatan Pusako, Tahun 2015 .....	14
	3.4 Banyaknya Penduduk Menurut Jenis Kelamin dan Desa Serta Sex Ratio di Kecamatan Pusako, Tahun 2015 .....	15
Bab IV	4.1 Banyak Sekolah Menurut Desa, Tingkatan dan Status di Kecamatan Pusako Tahun 2015 .....	21
	4.2 Banyak Murid Sekolah Negeri dan Swasta di Lingkungan Dinas Pendidikan Dan Kebudayaan Kecamatan Pusako Tahun 2015 .....	23
	4.3 Banyaknya Guru, Murid dan Rasio Guru dengan Murid Sekolah Dasar (SD) di Kecamatan Pusako Tahun 2015 .....	24
	4.4 Banyaknya Guru, Murid dan Rasio Guru dengan Murid SLTP, SMU dan SMK di Kecamatan Pusako Tahun 2015.....	25
	4.5 Banyaknya Murid, Rombel dan Lulusan di Kecamatan Pusako Tahun 2015.....	26
	4.6 Banyak Guru menurut Status di Kecamatan Pusako Tahun 2015.....	27
	4.7 Banyaknya Fasilitas Kesehatan Menurut Desa di Kecamatan Pusako Tahun 2015 .....	28
	4.8 Banyaknya Tenaga Medis di Kecamatan Pusako Tahun 2015 .....	29
	4.9 Banyaknya Imunisasi Bayi dan Balita Berdasarkan Jenisnya Dirinci Per Desa di Kecamatan Pusako Tahun 2015 .....	30
	4.10 Persentase Bayi dan Balita Yang Diimunisasi Dirinci Per Desa di Kecamatan Pusako Tahun 2015 .....	32
	4.11 Jumlah Dan Persentase Ibu Hamil Yang di Imunisasi Dirinci Per Desa di Kecamatan Pusako Tahun 2015 .....	33

4.12	Rata-Rata Kunjungan dan Penimbangan Balita di Kecamatan Pusako Tahun 2015 .....	33
4.13	Penduduk Menurut Jenis Sarana Air Bersih Yang Dipergunakan di Kecamatan Pusako Tahun 2015 .....	34
4.14	Banyaknya Persalinan Menurut Tenaga Penolong Persalinan di Kecamatan Pusako Tahun 2015 .....	35
4.15	Banyaknya Kunjungan 16 Macam Penderita Penyakit di Kecamatan Pusako Tahun 2015 .....	36
4.16	Banyaknya Tempat Peribadatan Menurut Jenis dan Desa di Kecamatan Pusako Tahun 2015 .....	37
4.17	Banyaknya Nikah, Thalaq, Cerai dan Rujuk Dirinci Per Bulan di Kecamatan Pusako Tahun 2015 .....	39
4.18	Banyak Koperasi Dirinci Menurut Tahun dan Jenisnya di Kecamatan Pusako Tahun 2015.....	40
Bab V	5.1 Keadaan Desa di Kecamatan Pusako menurut Desa/Kelurahan Tahun 2015.....	43
	5.2 Kondisi Kesuburan Lahan Dirinci Menurut Desa di Kecamatan Pusako Tahun 2015.....	44
	5.3 Luas Tanam, Luas Panen, Produktivitas dan Produksi Tanaman Pangan Menurut Jenis Tanaman Tahun 2015.....	44
	5.4 Luas Tanam, Luas Panen, Produktivitas dan Produksi Tanaman Sayur Mayur Menurut Jenis Tanaman Tahun 2015.....	45
	5.5 Luas Tanam, Luas Panen, Produktivitas dan Produksi Tanaman Buah-Buahan Menurut Jenis Tanaman Tahun 2015.....	46
	5.6 Luas Tanam, Luas Panen, Produktivitas dan Produksi Tanaman Obat-obatan Menurut Jenis Tanaman Tahun 2015.....	48
	5.7 Luas Tanam, Luas Panen, Produktivitas dan Produksi Tanaman Hias Menurut Jenis Tanaman Tahun 2015.....	49
	5.8 Luas Areal, Produktivitas dan Produksi Perkebunan Menurut Komoditi di Kecamatan Pusako Tahun 2015.....	50

**LETAK GEOGRAFIS DAN BATAS WILAYAH  
KECAMATAN PUSAKO**



Kecamatan Pusako terletak antara 0,8888 – 1,0396 LU serta antara 120,0661 – 120,1018 BT. Luas daratan mencapai 544,47 Km<sup>2</sup> yang berarti 6,36 persen dari daratan Kabupaten Siak yang luasnya 855.609 Km<sup>2</sup>. Kecamatan Pusako diapit oleh 4 Kecamatan : Kecamatan Mempura, Kecamatan Bunga Raya, Kabupaten Sabak Auh dan Kecamatan Sungai Apit.



## BAB I GEOGRAFIS

### 1.1. LETAK

Kecamatan Pusako terletak antara :

120,0661- 120,1018 Bujur Timur

0,8888-1,0396 Lintang Utara

### 1.2. BATAS

Kecamatan Pusako berbatasan dengan :

- ❖ UTARA : Kecamatan Sabak Auh
- ❖ SELATAN : Kecamatan Mempura
- ❖ BARAT : Kecamatan Bunga Raya
- ❖ TIMUR : Kecamatan Sungai Apit

### 1.3. GEOLOGI

Wilayah kecamatan Pusako seperti pada umumnya wilayah Kabupaten Siak terdiri dari dataran rendah tidak berbukit dengan struktur tanah pada umumnya terdiri dari tanah podsolik merah kuning dari batuan dan aluvial serta tanah organosol dan gley humus dalam bentuk rawa-rawa atau tanah basah.

Kecamatan Pusako secara umum berada pada datar dengan mayoritas penduduk bekerja di sektor pertanian didominasi oleh padi dan palawija serta berbagai jenis hortikultura.

**Tabel 1.1**  
**Batas Desa di Kecamatan Pusako, Tahun 2015**

D e s a	Utara	Selatan	Barat	Timur
(1)	(2)	(3)	(4)	(5)
Sungai Berbari	Sungai Limau	Kota Ringin	Sungai Siak	Sungai Rawa
Sungai Limau	Sungai Siak	Sungai Batang Uat	Sungai Berbari	Dosan
Dosan	Benayah	Sungai Limau	Sungai Siak	Mengkapan
Benayah	Pebadaran	Dosan	Sungai Siak	Mengkapan
Pebadaran	Benayah	Dusun Pusaka	Sungai Siak	Mengkapan
Dusun Pusaka	Perincit	Pebadaran	Sungai Siak	Lalang
Perincit	Teluk Mesjid	Dusun Pusaka	Sungai Siak	Teluk Mesjid

*Sumber: Kantor Camat Pusako*

Tabel 1.2

**Jarak Antara Ibukota Kecamatan Pusako dengan Pusat  
Pemerintahan Desa, Tahun 2015**

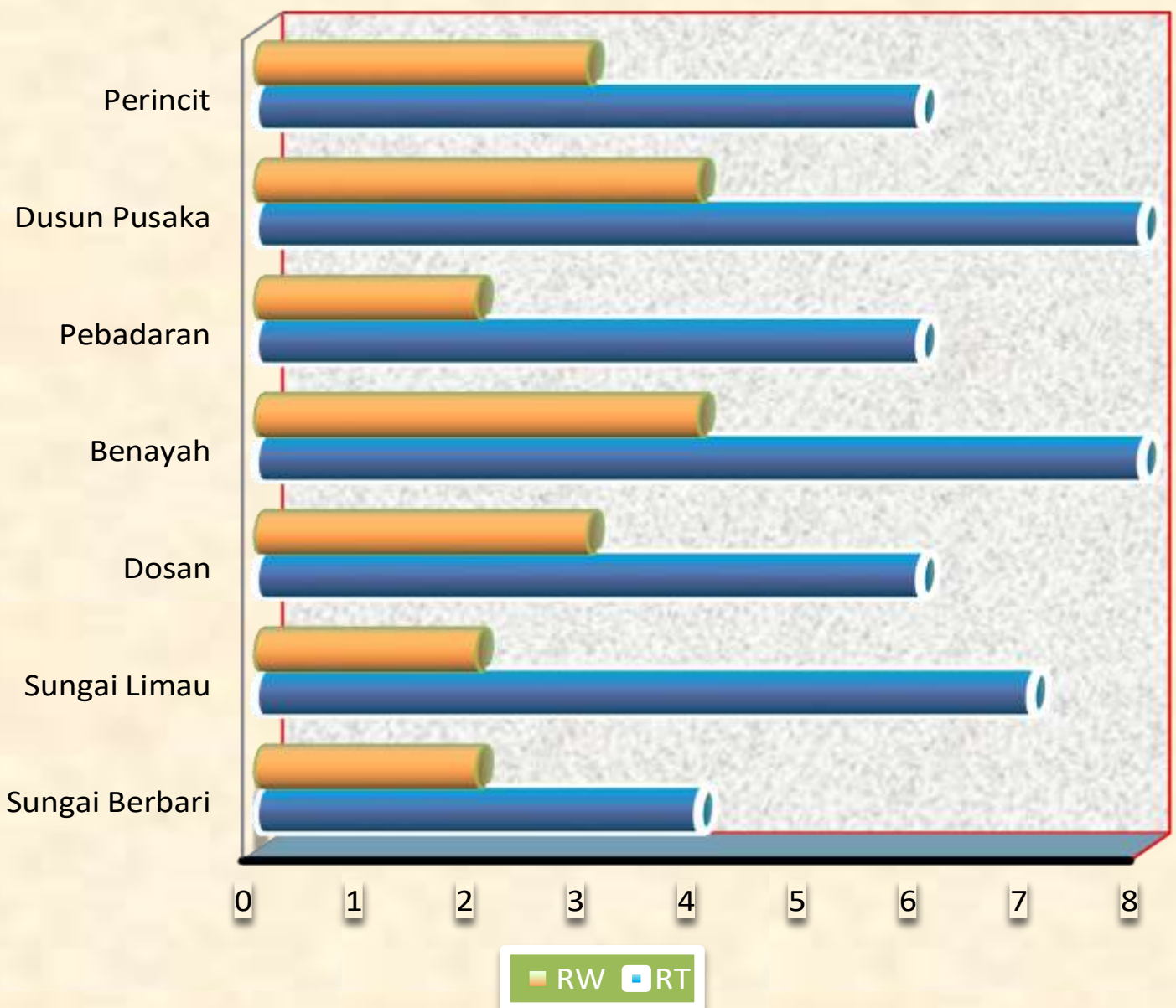
D e s a	Jarak Lurus (Km)
(1)	(2)
Sungai Berbari	11
Sungai Limau	9
Dosan	8
Benayah	6
Pebadaran	4
Dusun Pusaka	0
Perincit	3

Sumber: Kantor Camat Pusako

# PEMERINTAHAN GOVERNMENT

# 2

## JUMLAH RT DAN RW DILINGKUNGAN PEMERINTAHAN KECAMATAN PUSAKO TAHUN 2015



Jumlah RT & RW terbanyak terdapat di kampung Benayah dan Dusun Pusaka ,  
sedangkan yang paling sedikit adalah kampung S. Berbari, S.Limau & Peadaran.

## BAB II

### PEMERINTAHAN

Terbentuknya Kecamatan Pusako sebagai institusi eksekutif yang berperan menjalankan roda pemerintahan dan pemberdayaan serta pembangunan masyarakat merupakan perpanjangan tangan dari pemerintah otonomi Kabupaten Siak, merupakan aspirasi masyarakat yang bermanfaat untuk mempermudah masyarakat dalam hal pelaksanaan kepengurusan administrasi serta lebih memperdekat antara pemerintah dengan rakyat yang diperintahnya.

Kecamatan Pusako posisi pusat pemerintahannya ada di Desa Dusun Pusako kurang lebih jaraknya 54 km dari pusat pemerintah Kabupaten Siak yang dapat ditempuh melalui darat.

Kecamatan Pusako merupakan hasil pemekaran dari Kecamatan Bunga Raya yang dimekarkan menjadi dua kecamatan yaitu Kecamatan Pusako dan Kecamatan Bunga Raya yang dilaksanakan pada tahun 2007 berdasarkan pada Perda No. 8 Tahun 2007 yang dikeluarkan oleh Pemerintah Daerah Kabupaten Siak. Tujuan pemekaran ini adalah untuk mempermudah masyarakat juga pemerintah dalam menjalankan hubungan administrasi, serta mempermudah jangkauan pembangunan dari pemerintahan kecamatan. Dengan demikian potensi yang ada di kecamatan ini secara tidak langsung lebih terangkat dengan jangkauan pemerintah yang lebih dekat, jangkauan pembangunan yang lebih baik dibandingkan dengan pemerintah yang lama.

Maka sesuai dengan Perda Kabupaten Siak Nomor 2 Tahun 2007 Kecamatan Pusako terdiri 7 Desa. Diharapkan dapat menumbuh kembangkan prakarsa masyarakat desa dengan memperhatikan asal usul dan adat istiadat desa, selain itu dapat meningkatkan kemampuan penyelenggaraan pemerintah secara berdaya guna dan berhasil guna, serta peningkatan pelayanan kepada masyarakat.

Tabel 2.1

**Pejabat Pemerintahan Dirinci Per Desa di Kecamatan Pusako  
Tahun 2015**

D e s a	Nama Kepala Pemerintahan
(1)	(2)
Sungai Berbari	DULSAT
Sungai Limau	ZULKARNAIN
Dosan	FIRDAUS
Benayah	SYAMSURI
Pebadaran	M. THOYIB
Dusun Pusaka	MISRIZAL, S.Sos
Perincit	ARPIZAM

Sumber: Kantor Camat Pusako

Tabel 2.2

**Nama-nama dan Jabatan Dalam Struktur Pemerintahan di  
Kecamatan Pusako, Tahun 2015**

N a m a	Jabatan	Keterangan
(1)	(2)	(5)
SAID MARWAZI, S.Sos	CAMAT	-
ANDI PUTRA, S.STP, M.Si	SEKCAM	-
SYAFRUDDIN, S.Pd	Kasi PEM	-
MASRI, AMA.Pd	Kasi PMD	-
A YUNAN, S.Kom	Kasi TRAMTIB	-
MUSTAPA, S.Pd	Kasi KESOS	-
DAMURI, S.Sos	Kasubag UMUM	-
JAMHUR INDRA, S.Sos	Kasubag PROGRAM	-
HERWAN, S.IP	Kasubag KEUANGAN	-

Sumber: Kantor Camat Pusako

Tabel 2.3

**Wilayah Administrasi di Kecamatan Pusako Menurut Status Pemerintahan, Tahun 2015**

<b>Nama Wilayah Administrasi</b>	<b>Status Pemerintahan</b>
<b>(1)</b>	<b>(2)</b>
Sungai Berbari	Desa Definitif
Sungai Limau	Desa Definitif
Dosan	Desa Definitif
Benayah	Desa Definitif
Pebadaran	Desa Definitif
Dusun Pusaka	Desa Definitif
Perincit	Desa Definitif

*Sumber: Kantor Camat Pusako*



Tabel 2.4

**Pusat Pemerintahan, Luas Wilayah, RW dan RT  
di Kecamatan Pusako. Tahun 2015**

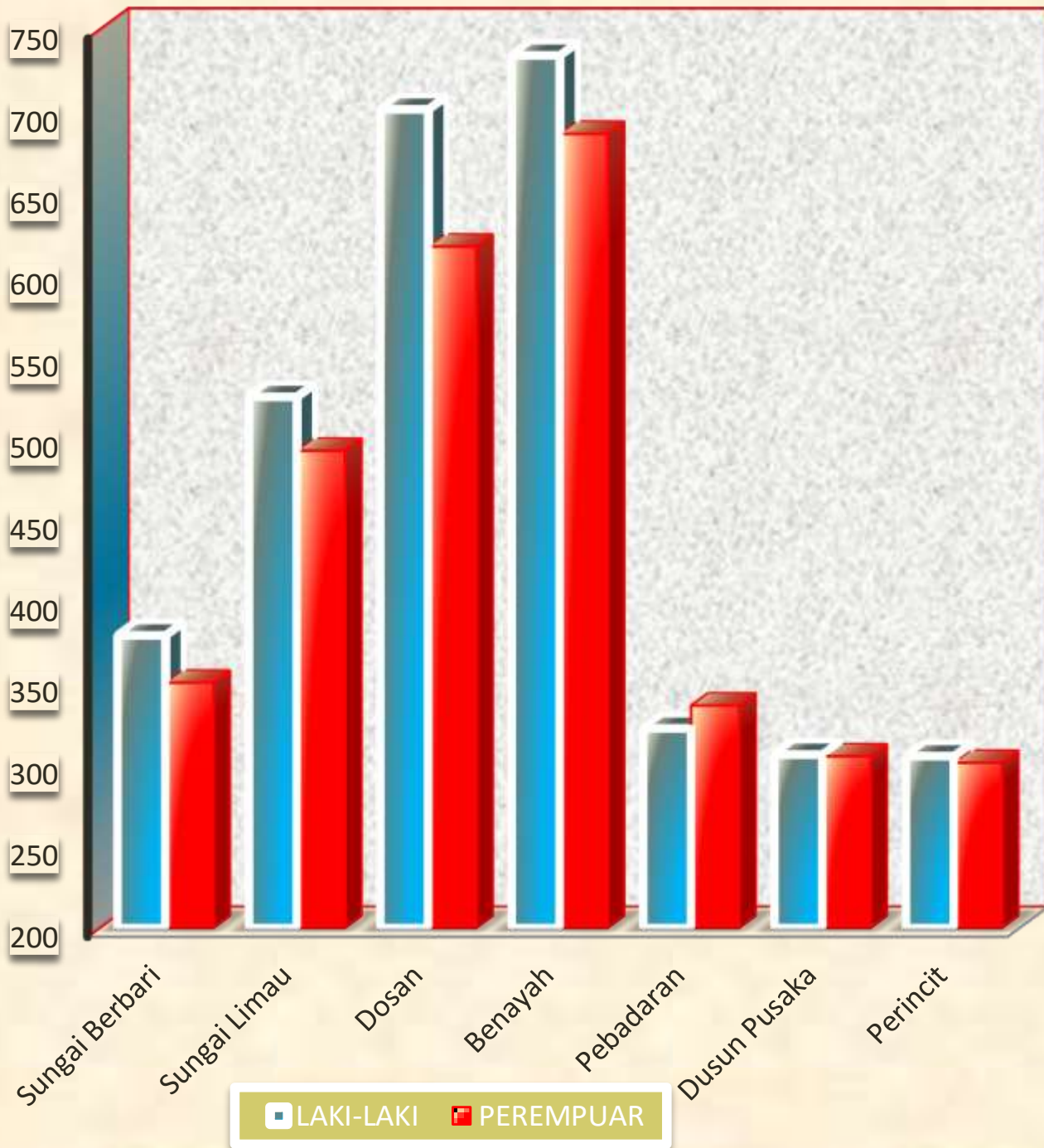
D e s a	Pusat Pemerintahan	Luas Wilayah (Ha)	RT	RW
(1)	(2)	(3)	(4)	(5)
Sungai Berbari	Sungai Berbari	12.000	4	2
Sungai Limau	Sungai Limau	113.270	7	2
Dosan	Dosan	10.028	6	3
Benayah	Benayah	3.150	8	4
Pebadaran	Pebadaran	28.000	6	2
Dusun Pusaka	Dusun Pusaka	40.000	8	4
Perincit	Perincit	14.000	6	3
<b>JUMLAH</b>		<b>220.448</b>	<b>45</b>	<b>20</b>

Sumber: Kantor Camat Pusako

## KEPENDUDUKAN *POPULATION*

# 3

**Banyaknya Penduduk Menurut Jenis Kelamin dan Desa di Kecamatan Pusako, Tahun 2015**



**Pada tahun 2015, Jumlah Penduduk Laki-laki dan Perempuan terbesar terdapat di Kampung Benayah dengan Jumlah Penduduk Laki-laki sebanyak 734 orang dan Perempuan sebanyak 686 orang.**

### BAB III

## KEPENDUDUKAN

Data statistik kependudukan dalam publikasi ini diambil dari kantor kecamatan berdasarkan hasil laporan registrasi penduduk dari setiap desa/kelurahan, sehingga diharapkan dapat memberikan gambaran keadaan jumlah dan komposisi penduduk di lapangan.

Disamping itu kegiatan pemeriksaan data secara berkala dan sekaligus pembinaan pelaksanaan registrasi penduduk sampai ke tingkat desa serta kedisiplinan penduduk itu sendiri sangat diperlukan guna mendapatkan data registrasi kependudukan yang lengkap, akurat dan dapat dipercaya sebagai dasar perencanaan pembangunan.

### 3.1. Penduduk dan Rumah tangga

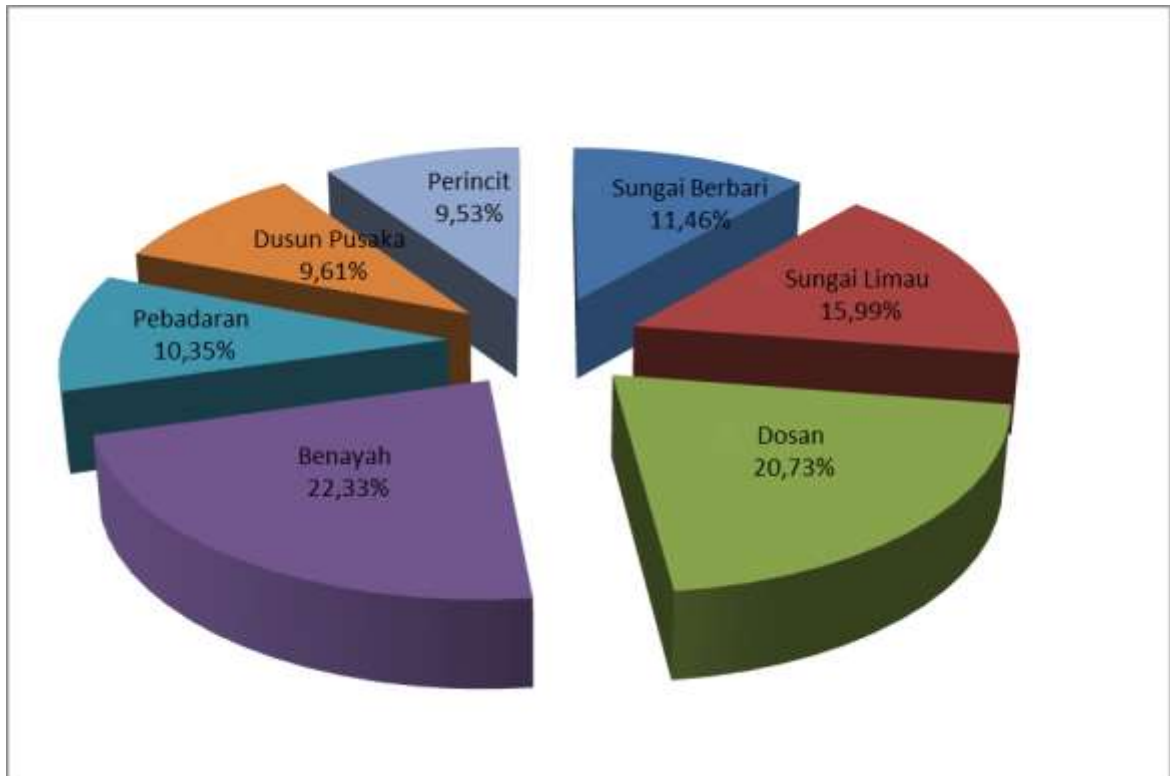
Dari jumlah penduduk dapat dilihat penyebaran serta persentase pada masing-masing desa sebagai berikut :

No	Desa/Kelurahan	Jumlah Penduduk	Persentase
1.	Sungai Berbari	729	11,46
2.	Sungai Limau	1.017	15,99
3.	Dosan	1.318	20,73
4.	Benayah	1.420	22,33
5.	Pebadaran	658	10,35
6.	Dusun Pusaka	611	9,61
7.	Perincit	606	9,53
		<b>6.359</b>	<b>100</b>

Sumber: Kantor Camat Pusako

Grafik 3.1

Distribusi Penduduk Menurut Desa di Kecamatan Pusako, 2015



<https://siakkab.go.id>

Tabel 3.1

**Banyaknya Kepala Keluarga, Penduduk dan Rata-rata Penduduk  
Per Kepala Keluarga di Kecamatan Pusako, Tahun 2015**

<b>D e s a</b>	<b>Kepala Keluarga</b>	<b>Penduduk</b>	<b>Rata-rata Penduduk Per Kepala Keluarga</b>
<b>(1)</b>	<b>(2)</b>	<b>(3)</b>	<b>(4)</b>
Sungai Berbari	170	729	4,29
Sungai Limau	277	1.017	3,67
Dosan	357	1.318	3,69
Benayah	392	1.420	3,62
Pebadaran	176	658	3,74
Dusun Pusaka	270	611	2,26
Perincit	169	606	3,59
<b>Jumlah</b>	<b>1.810</b>	<b>6.359</b>	<b>3,51</b>

Sumber: Kantor Camat Pusako

Tabel 3.2

**Luas Wilayah, Penduduk dan Kepadatan Penduduk Per Desa  
di Kecamatan Pusako, Tahun 2015**

D e s a	Luas (Km <sup>2</sup> )	Penduduk	Kepadatan Penduduk
(1)	(2)	(3)	(4)
Sungai Berbari	120	729	6,08
Sungai Limau	1.132,7	1.017	0,9
Dosan	100,28	1.318	13,14
Benayah	31,5	1.420	45,08
Pebadaran	280	658	2,35
Dusun Pusaka	400	611	1,53
Perincit	140	606	4,33
<b>Jumlah</b>	<b>2.204,48</b>	<b>6.359</b>	<b>2,88</b>

Sumber: Kantor Camat Pusako

Tabel 3.3

**Banyak Penduduk Menurut Jenis Kelamin di Kecamatan Pusako  
Tahun 2015**

<b>D e s a</b>	<b>Laki-laki</b>	<b>Perempuan</b>	<b>Jumlah</b>
<b>(1)</b>	<b>(2)</b>	<b>(3)</b>	<b>(4)</b>
Sungai Berbari	379	350	729
Sungai Limau	525	492	1.017
Dosan	701	617	1.318
Benayah	734	686	1.420
Pebadaran	322	336	658
Dusun Pusaka	306	305	611
Perincit	305	301	606
<b>Jumlah</b>	<b>3.272</b>	<b>3.087</b>	<b>6.359</b>

Sumber: Kantor Camat Pusako

Tabel 3.4

**Banyaknya Penduduk Menurut Jenis Kelamin dan Desa Serta Sex Ratio  
di Kecamatan Pusako, Tahun 2015**

<b>D e s a</b>	<b>Laki-laki</b>	<b>Perempuan</b>	<b>Sex Ratio</b>
<b>(1)</b>	<b>(2)</b>	<b>(3)</b>	<b>(4)</b>
Sungai Berbari	379	350	108
Sungai Limau	525	492	107
Dosan	701	617	114
Benayah	734	686	107
Pebadaran	322	336	96
Dusun Pusaka	306	305	100
Perincit	305	301	101
<b>Jumlah</b>	<b>3.272</b>	<b>3.087</b>	<b>106</b>

Sumber: Kantor Camat Pusako



## JUMLAH FASILITAS KESEHATAN KECAMATAN PUSAKO TAHUN 2015



Puskesmas Kecamatan Pusako Terletak di Kampung Peadaran

## BAB IV SOSIAL

### 4.1. PENDIDIKAN

Kabupaten Siak yang masih berusia sangat muda saat ini sangat membutuhkan segenap dukungan seluruh daerah bawahannya untuk berperan serta dalam proses pembangunan. Proses pembangunan yang sedang berjalan akan dapat terlaksana dengan baik apabila sumber daya manusia yang diperlukan dapat terpenuhi.

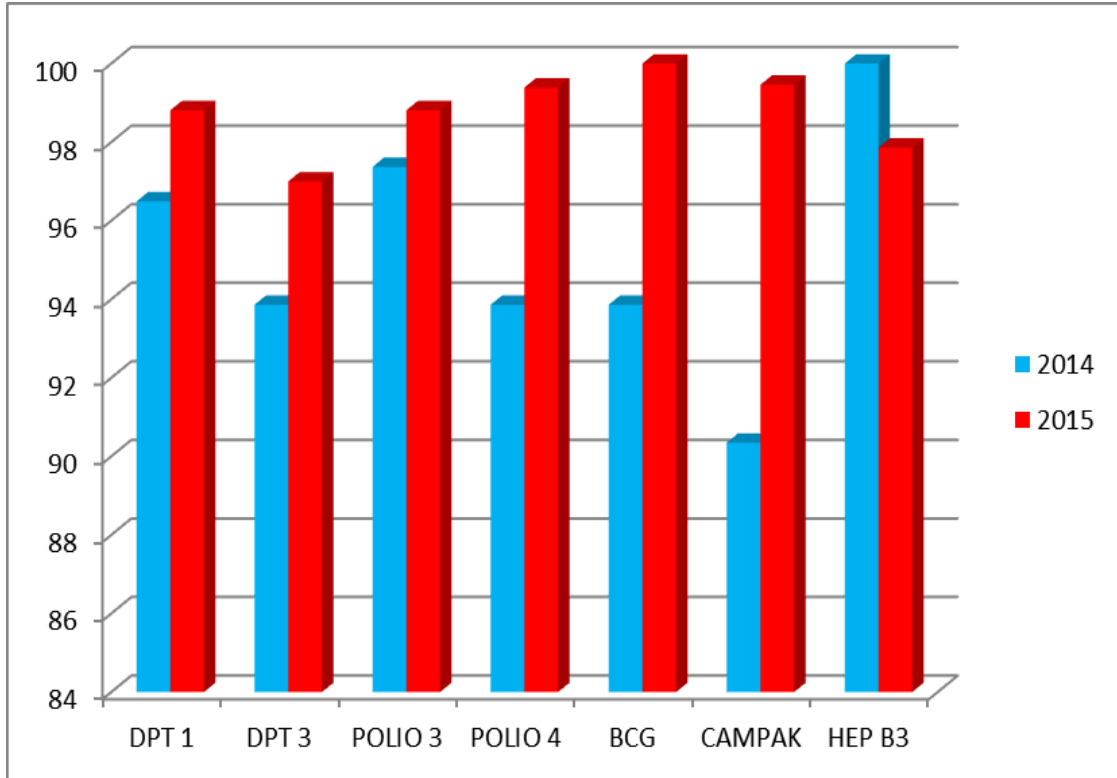
Sejalan dengan hal tersebut peran pendidikan di daerah ini dirasa sangat perlu ditingkatkan baik berupa fasilitas penunjang maupun sumber daya guru pengajar sehingga dapat menunjang kelancaran proses belajar mengajar. Dalam publikasi ini yang dapat disediakan hanya sebatas jumlah murid dan jumlah guru, sehingga analisa yang diperoleh belum dapat terinci.

### 4.2. KESEHATAN

Derajat kesehatan suatu masyarakat tidak lepas dari perhatian pemerintahnya terutama mengenai fasilitas kesehatan yang di sediakan. Terjaminnya kesehatan masyarakat tidak hanya diperoleh dari fasilitas kesehatan yang ada tetapi juga tersedianya tenaga kesehatan yang mencukupi. Sehingga peningkatan derajat kesehatan masyarakat dapat terpenuhi.

GRAFIK 4.1

Persentase Bayi dan Balita yang Diimunisasi Menurut Jenis  
Di Kecamatan Pusako, 2014 - 2015



Tabel 4.1

**Banyak Sekolah Menurut Desa, Tingkatan dan Status  
Di Kecamatan Pusako Tahun 2015**

Desa	TK		SD	
	Negeri	Swasta	Negeri	Swasta
(1)	(2)	(3)	(4)	(5)
Sungai Berbari	-	1	2	-
Sungai Limau	-	1	1	-
Dosan	-	1	1	-
Benayah	1	-	1	-
Pebadaran	-	1	1	-
Dusun Pusaka	-	1	1	-
Perincit	-	1	1	-
<b>Jumlah</b>	<b>1</b>	<b>6</b>	<b>8</b>	<b>-</b>

Sumber: Kantor Cabang Dinas Pendidikan Pusako

Lanjutan Tabel 4.1

D e s a	SLTP		SMU/SMK	
	Negeri	Swasta	Negeri	Swasta
(1)	(2)	(3)	(4)	(5)
Sungai Berbari	-	-	-	-
Sungai Limau	1	-	-	-
Dosan	-	-	1	-
Benayah	1	-	-	-
Pebadaran	-	-	-	-
Dusun Pusaka	-	1	-	-
Perincit	1	-	-	-
<b>Jumlah</b>	<b>3</b>	<b>1</b>	<b>1</b>	<b>-</b>

Sumber: Kantor Cabang Dinas Pendidikan Pusako

Tabel 4.2

## Banyak Murid Sekolah Negeri dan Swasta di Kecamatan Pusako Tahun 2015

Tingkatan Sekolah	Negeri	Swasta
(1)	(2)	(3)
1. TK	27	139
2. SD	888	-
3. SLTP	261	40
4. SMU	147	-
5. SMK	-	-
<b>Jumlah</b>	<b>578</b>	<b>111</b>

Sumber: Kantor Cabang Dinas Pendidikan Pusako

Tabel 4.3

**Banyaknya Guru, Murid dan Rasio Guru dengan Murid Sekolah Dasar (SD)  
di Lingkungan Dinas Pendidikan Kecamatan Pusako Tahun 2015**

Nama Sekolah	Guru	Murid	Rasio
(1)	(2)	(3)	(4)
SDN 001 Benayah	11	186	16,91
SDN 002 Sungai Limau	11	128	11,64
SDN 003 Dosan	10	150	15
SDN 004 Pebadaran	11	87	7,91
SDN 005 Dusun Pusaka	15	103	6,87
SDN 006 Perincit	10	80	8
SDN 007 Sei Barbari	13	83	6,38
SDN 008 Sei Barbari	9	115	12,78
<b>Jumlah</b>	<b>90</b>	<b>932</b>	<b>10,36</b>

Sumber: Kantor Dinas Pendidikan Kabupaten Siak

Tabel 4.4

**Banyaknya Guru, Murid dan Rasio Guru dengan Murid SLTP, SMU dan SMK di Lingkungan Dinas Pendidikan Kecamatan Pusako Tahun 2015**

Nama Sekolah	Guru	Murid	Rasio
(1)	(2)	(3)	(4)
SMPN 1 Pusako	13	155	11,92
SMPN 2 Pusako	10	92	9,20
SMP N 1 Satu Atap Perincit	9	42	4,67
SMAN 1 Pusako	21	147	7
<b>Jumlah</b>	<b>53</b>	<b>436</b>	<b>8,23</b>

Sumber: Kantor Dinas Pendidikan Kabupaten Siak

<https://siakkab.go.id>



Tabel 4.5

## Banyaknya Murid, Rombel dan Kelas di Kecamatan Pusako Tahun 2015

<b>Sekolah</b>	<b>Jumlah Murid</b>	<b>Rombel</b>	<b>Kelas</b>
<b>(1)</b>	<b>(2)</b>	<b>(3)</b>	<b>(4)</b>
SD	932	50	50
SLTP	289	13	13
SLTA Umum	147	6	6
SLTA Kejuruan	-	-	-
<b>Jumlah</b>	<b>1.368</b>	<b>69</b>	<b>69</b>

Sumber: Kantor Dinas Pendidikan Kabupaten Siak

Tabel 4.6

## Banyak Guru menurut Status di Kecamatan Pusako Tahun 2015

Nama Sekolah	Guru	
	PNS	Honor
(1)	(2)	(3)
SD	64	19
SLTP / MTS	15	28
SMU / MA	11	10
SLTA Kejuruan	-	-
<b>Jumlah</b>	<b>90</b>	<b>57</b>

Sumber: Kantor Dinas Pendidikan Kabupaten Slak

Tabel 4.7

**Banyaknya Fasilitas Kesehatan Menurut Desa di Kecamatan Pusako  
Tahun 2015**

DESA	Puskesmas	Puskesmas		Polindes/ Puskesdes	Posyandu
		Keliling	Pembantu		
(1)	(2)	(3)	(4)	(5)	(6)
Sungai Berbari	-	-	1	1	2
Sungai Limau	-	-	-	2	1
Dosan	-	-	-	1	2
Benayah	-	-	1	-	2
Pebadaran	1	1	-	-	1
Dusun Pusaka	-	-	-	1	1
Perincit	-	-	-	1	1
<b>Jumlah</b>	<b>1</b>	<b>1</b>	<b>2</b>	<b>6</b>	<b>10</b>

Sumber: Puskesmas Pusako

Tabel 4.8

## Banyaknya Tenaga Medis di Kecamatan Pusako Tahun 2015

Tenaga Kesehatan	Jumlah
(1)	(2)
1. Dokter Spesialis	-
2. Dokter Umum	2
3. Dokter Gigi	1
4. Perawat Umum dan Perawat Gigi	12
5. Epidemiologi	1
6. Kesling	1
7. Bidan	18
8. Gizi	1
9. AKK	0
10. Dukun Bayi	5
11. Rekam Medik	1
12. Apoteker	1
13. Asisten Apoteker	2
<b>Jumlah</b>	<b>45</b>

Sumber: Puskesmas Pusako

Tabel 4.9

**Banyak Imunisasi Bayi dan Balita Berdasarkan Jenisnya Dirinci Per Desa di Kecamatan Pusako Tahun 2015**

DESA	DPT 1		DPT 3		POLIO 3		POLIO 4	
	Target	Realisasi	Target	Realisasi	Target	Realisasi	Target	Realisasi
(1)	(2)	(3)	(4)	(5)	(6)	(7)	(8)	(9)
Sungai Berbari	14	18	14	17	14	18	14	17
Sungai Limau	17	23	17	21	17	19	17	21
Dosan	23	27	23	22	23	24	23	22
Benayah	26	30	26	26	26	27	26	26
Pebadaran	12	17	12	14	12	12	12	14
Dusun Pusaka	10	10	10	13	10	13	10	13
Perincit	12	11	12	12	12	11	12	12
<b>Jumlah</b>	<b>114</b>	<b>136</b>	<b>114</b>	<b>125</b>	<b>114</b>	<b>124</b>	<b>114</b>	<b>125</b>

Sumber: Puskesmas Pusako

Lanjutan tabel 4.9

DESA	BCG		Campak		Hep B3	
	Target	Realisasi	Target	Realisasi	Target	Realisasi
(1)	(2)	(3)	(4)	(5)	(6)	(7)
Sungai Berbari	14	14	14	15	14	22
Sungai Limau	17	18	17	18	17	22
Dosan	23	25	23	29	23	25
Benayah	26	29	26	25	26	28
Pebadaran	12	16	12	16	12	16
Dusun Pusaka	10	13	10	10	10	16
Perincit	12	14	12	12	12	9
<b>Jumlah</b>	<b>114</b>	<b>129</b>	<b>114</b>	<b>125</b>	<b>114</b>	<b>138</b>

Sumber: Puskesmas Pusako

Tabel 4.10

**Persentase Bayi dan Balita yang Diimunisasi Dirinci Per Desa di  
Kecamatan Pusako Tahun 2015**

<b>DESA</b>	<b>DPT 1</b>	<b>DPT 3</b>	<b>Polio 3</b>	<b>Polio 4</b>	<b>BCG</b>	<b>Campak</b>	<b>Hep B3</b>
<b>(1)</b>	<b>(2)</b>	<b>(4)</b>	<b>(5)</b>	<b>(6)</b>	<b>(7)</b>	<b>(8)</b>	<b>(9)</b>
Sungai Berbari	100,00	100,00	100,00	100,00	100,00	100,00	100,00
Sungai Limau	100,00	100,00	100,00	100,00	100,00	100,00	100,00
Dosan	100,00	95,70	100,00	95,70	100,00	100,00	100,00
Benayah	100,00	100,00	100,00	100,00	100,00	96,20	100,00
Pebadaran	100,00	83,33	100,00	100,00	100,00	100,00	100,00
Dusun Pusaka	100,00	100,00	100,00	100,00	100,00	100,00	100,00
Perincit	91,70	100,00	91,70	100,00	100,00	100,00	85,00
<b>Kecamatan Pusako</b>	<b>98,81</b>	<b>97,00</b>	<b>98,81</b>	<b>99,39</b>	<b>100,00</b>	<b>99,46</b>	<b>97,86</b>

Sumber: Puskesmas Pusako

Tabel 4.11

**Jumlah dan Persentase Ibu Hamil yang Di imunisasi Dirinci Per Desa  
di Kecamatan Pusako Tahun 2015**

D e s a	T T 1			T T 2		
	Target	Reali-sasi	Persen	Target	Reali-sasi	Persen
(1)	(2)	(3)	(4)	(5)	(6)	(7)
Sungai Berbari	15	12	80	15	9	60
Sungai Limau	19	2	10,5	19	2	10,5
Dosan	25	11	44	25	6	24
Benayah	28	10	35,5	28	12	42,9
Pebadaran	14	11	78,6	14	4	28,6
Dusun Pusaka	10	5	50	10	4	40
Perincit	13	4	84,6	13	12	92,3
<b>Kecamatan Pusako</b>	<b>124</b>	<b>55</b>	<b>44,35</b>	<b>124</b>	<b>49</b>	<b>39,52</b>

Sumber: Puskesmas Pusako



Tabel 4.12

**Rata-rata Kunjungan dan Penimbangan Balita di Kecamatan Pusako  
Tahun 2015**

Rincian	Kecamatan
(1)	(2)
Jumlah Posyandu	10
Balita	597
Balita dengan KMS	578
Balita yang Ditimbang	494

Sumber: Puskesmas Pusako

Tabel 4.13

**Penduduk Menurut Jenis Sarana Air Bersih yang Dipergunakan  
di Kecamatan Pusako Tahun 2015**

Rincian	Kecamatan
	2015
(1)	(2)
Ledeng	-
Sumur Pompa	-
Sumur	605
Mata Air	-
Air Hujan	-
Sumur Bor	170
Lainnya	-
<b>Jumlah</b>	<b>775</b>

Sumber: Puskesmas Pusako

Tabel 4.14

**Banyaknya Persalinan Menurut Tenaga Penolong Persalinan di Kecamatan Pusako Tahun 2015-2015**

Rincian	Kecamatan Pusako	
	2015	2015
(1)	(2)	(3)
Perkiraan Jumlah Persalinan	118	119
Persalinan Ditolong Oleh Tenaga Kesehatan	119	115
Persalinan Ditolong oleh Dukun atau Anggota Keluarga Lainnya	0	0

*Sumber: Puskesmas Pusako*

Tabel 4.15

**Banyaknya Kunjungan 12 Macam Penderita Penyakit  
di Kecamatan Pusako Tahun 2015**

Penderita Penyakit		Kasus
(1)		(2)
1	ISPA	2273
2	Gastritis	419
3	Hipertensi	317
4	Rematik	427
5	Diare	-
6	Kecelakaan dan Ruda Paksa	-
7	Asma	-
8	Dermatitis	166
9	Penyakit lain mata	-
10	Infeksi Kulit	-
11	Gangguan gigi dan penyanggah lainnya	-
12	Dispepsia	-

*Sumber: Puskesmas Pusako*

Tabel 4.16

**Banyaknya Tempat Peribadatan Menurut Jenis dan Desa  
di Kecamatan Pusako Tahun 2015**

DESA	Mesjid	Mushalla/ Langgar	Gereja		Vihara	Pura
			Khatolik	Protestan		
(1)	(2)	(3)	(4)	(5)	(6)	(7)
Sungai Berbari	2	1	-	-	-	-
Sungai Limau	1	3	-	-	-	-
Dosan	2	2	-	-	-	-
Benayah	3	5	-	-	-	-
Pebadaran	1	1	-	-	-	-
Dusun Pusaka	2	1	-	-	-	-
Perincit	2	2	-	-	-	-
<b>Kecamatan Pusako</b>	<b>13</b>	<b>15</b>	-	-	-	-

Sumber: KUA Kecamatan Pusako

Tabel 4.17

**Banyaknya Nikah, Thalaq, Cerai dan Rujuk Dirinci Per Desa di Kecamatan Pusako tahun 2015**

<b>Bulan</b>	<b>Nikah</b>	<b>Thalaq</b>	<b>Cerai</b>	<b>Rujuk</b>	<b>% Talaq dan cerai Terhadap Nikah &amp; Rujuk</b>
<b>(1)</b>	<b>(2)</b>	<b>(3)</b>	<b>(4)</b>	<b>(5)</b>	<b>(6)</b>
Sungai Berbari	6	-	-	-	-
Sungai Limau	8	1	2	-	-
Dosan	6	-	1	-	-
Benayah	8	-	3	-	-
Pebadaran	6	-	-	-	-
Dusun Pusaka	9	-	-	-	-
Perincit	4	-	-	-	-
<b>Kecamatan Pusako</b>	<b>47</b>	<b>1</b>	<b>6</b>	<b>-</b>	<b>-</b>

Sumber: KUA Kecamatan Bunga Raya

\*Data cerai tidak diketahui

Tabel 4.18

**Banyak Koperasi Dirinci Menurut Tahun dan Jenisnya  
di Kecamatan Pusako Tahun 2014 - 2015**

JENIS	Tahun	
	2014	2015
(1)	(2)	(3)
KUD/KOP	-	-
KOPONTREN	-	-
PERTANIAN	-	-
PERKEBUNAN	10	8
KOPPAS	-	-
JASA & PERDAGANGAN	1	1
<b>Kecamatan Pusako</b>	<b>11</b>	<b>9</b>

Sumber: Kantor Dinas Koperasi dan PKM Kabupaten Siak

## Produksi Perkebunan Menurut Komoditi di Kecamatan Pusako Tahun 2015



Produksi Perkebunan terbanyak di Kecamatan Pusako adalah  
Kelapa Sawit 9.847 ton



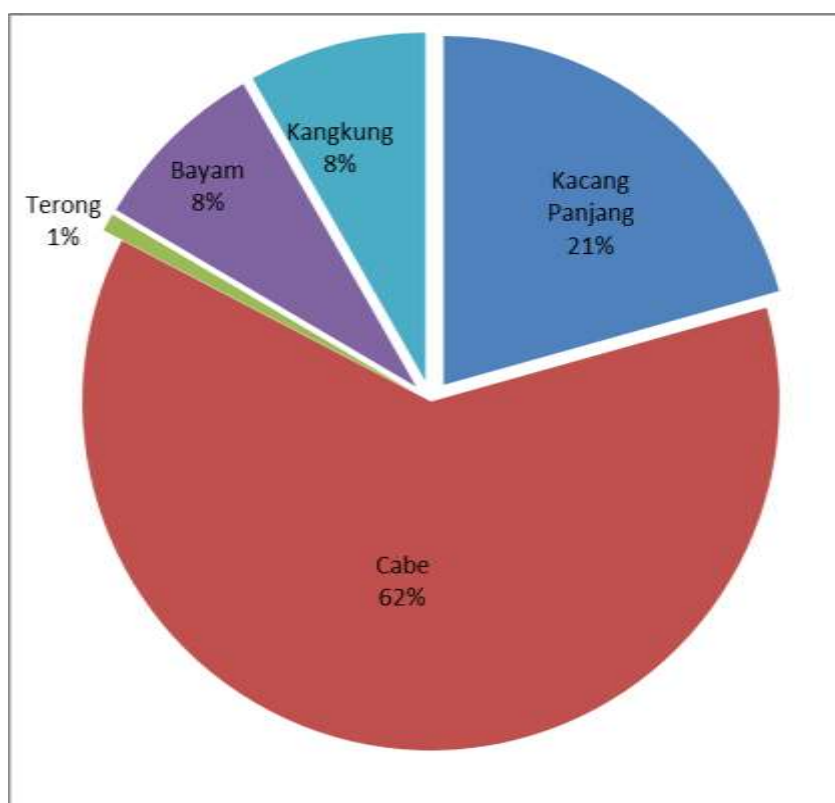
## BAB V

### LAHAN

Tingkat kesuburan tanah di kecamatan Pusako secara umum adalah baik dengan sebagian besar lahan pertanian digunakan untuk perkebunan. Sedangkan topografi kecamatan Pusako secara umum adalah datar.

Grafik 5.1

Persentase Hasil Sayur Mayur Menurut Komoditas di Kecamatan Pusako, 2014



Tabel 5.1

**Keadaan Desa di Kecamatan Pusako menurut Desa/Kelurahan  
Tahun 2015**

DESA	Keadaan Desa		
	Geografis	Topografi	Permukaan Jalan Terluas
(1)	(2)	(3)	(4)
Sungai Berbari	Lembah/DAS	Datar	Tanah
Sungai Limau	Lembah/DAS	Datar	Aspal
Dosan	Lembah/DAS	Datar	Aspal
Benayah	Lembah/DAS	Datar	Aspal
Pebadaran	Lembah/DAS	Datar	Aspal
Dusun Pusaka	Dataran	Datar	Aspal/Beton
Perincit	Dataran	Datar	Aspal

Sumber: Kantor Camat Pusako

Tabel 5.2

## Kondisi Kesuburan Lahan Dirinci Menurut Desa di Kecamatan Pusako Tahun 2015

DESA	Kondisi Kesuburan Lahan
(1)	(2)
Sungai Berbari	Subur
Sungai Limau	Subur
Dosan	Subur
Benayah	Subur
Pebadaran	Subur
Dusun Pusaka	Subur
Perincit	Subur

Sumber: Kantor Camat Pusako

<https://siakkab.bps.go.id>

Tabel 5.3

**Luas Tanam, Luas Panen, Produktivitas dan Produksi Tanaman Pangan Menurut Jenis Tanaman di Kecamatan Pusako Tahun 2015**

Jenis Tanaman	Luas Tanam (Ha)	Luas Panen (Ha)	Produktivitas (Kw/Ha)	Produksi (Ton)
(1)	(2)	(3)	(4)	(5)
Padi Sawah	30	30	-	-
Jagung	-	-	-	-
Kedelai	-	-	-	-
Kacang Tanah	-	-	-	-
Kacang Hijau	-	-	-	-
Ubi Kayu	4	4	-	-
Ubi Jalar	-	-	-	-

Sumber: Dinas Tanaman Pangan dan Hortikultura Kab. Siak 2105

Tabel 5.4

**Luas Tanam, Luas Panen, Produktivitas dan Produksi Tanaman Sayur Mayur Menurut Jenis Tanaman di Kecamatan Pusako Tahun 2015**

Jenis Tanaman	Luas Tanam (Ha)	Luas Panen (Ha)	Produktivitas (Kw/Ha)	Produksi (Ton)
(1)	(2)	(3)	(4)	(5)
Kacang Panjang	1	1	-	-
Cabe	2	2	-	-
Tomat	-	-	-	-
Terong	-	-	-	-
Ketimun	-	-	-	-
Labu Siam	-	-	-	-
Bayam	1	1	-	-
Kangkung	1	1	-	-

Sumber: Dinas Tanaman Pangan dan Hortikultura Kab. Siak 2105

Tabel 5.5

**Jumlah Pohon, Luas Tanam, Luas Panen, Produktivitas dan Produksi Tanaman Buah-Buahan Menurut Jenis Tanaman di Kecamatan Pusako Tahun 2015**

Jenis Tanaman	Luas Tanam Ha	Luas Panen Ha	Produktivitas (Kw/Ha)	Produksi (Ton)
(1)	(2)	(3)	(4)	(5)
Melon	-	-	-	-
Semangka	2	2	-	-
Blewah	-	-	-	-
Stroberi	-	-	-	-

Sumber: Dinas Tanaman Pangan dan Hortikultura Kab. Siak 2105

<https://siakkab.bps.go.id>

Tabel 5.6

Luas Tanam, Luas Panen, Produktivitas dan Produksi Tanaman Obat-obatan Menurut Jenis Tanaman di Kecamatan Pusako Tahun 2015

Jenis Tanaman	Luas Tanaman (M <sup>2</sup> )		Produktivitas (Kg/M <sup>2</sup> )	Produksi (Kg)
	Tanam	Panen		
(1)	(2)	(3)	(4)	(5)
Jahe	232	232	-	-
Lengkuas	142	142	-	-
Kunyit	158	158	-	-
Kencur	305	305	-	-
Mahkota Dewa	-	-	-	-
Sirih	-	-	-	-
Mengkudu	-	-	-	-
Temukunci	-	-	-	-
Mengkudu	-	-	-	-
Sambiloto	-	-	-	-

Sumber: Dinas Tanaman Pangan dan Hortikultura Kab. Siak 2105

Tabel 5.7

**Luas Tanam, Luas Panen, Produktivitas dan Produksi Tanaman Hias Menurut Jenis Tanaman di Kecamatan Pusako Tahun 2015**

Jenis Tanaman	Luas Tanaman (M <sup>2</sup> )		Produktivitas (Tangkai/M <sup>2</sup> )	Produksi	
	Akhir Tahun	Panen		Tangkai	(Kg)
(1)	(2)	(3)	(4)	(5)	
Anggrek	-	-	-	-	-
Anthurium	-	-	-	-	-
Anyelir	-	-	-	-	-
Garbera	-	-	-	-	-
Gladiol	-	-	-	-	-
Heliconia	-	-	-	-	-
Krisan	-	-	-	-	-
Mawar	-	-	-	-	-
Sedap Malam	-	-	-	-	-
Dracaena	-	-	-	-	-
Melati	-	-	-	-	-
Palem	-	-	-	-	-

Sumber: Dinas Tanaman Pangan dan Hortikultura Kab. Siak 2105



Tabel 5.8

**Luas Areal, Produktivitas dan Produksi Perkebunan Menurut Komoditi  
di Kecamatan Pusako Tahun 2015**

Komoditi	Luas Areal (Ha)	Produktivitas (Ton/Ha/Th)	Produksi (Ton/Th)
(1)	(2)	(3)	(4)
Kelapa Sawit	3.323	3,23	9.874
Karet	163	1,1	115
Kelapa	64	1,1	26
Kopi	8	0,75	4
Pinang	12	0,45	3
Kakao	3	0,8	0,8

Sumber: Dinas Pertanian dan Perkebunan Kabupaten Siak

