

Katalog : 11010021604.122

**STATISTIK DAERAH
KECAMATAN PSEKSU 2016**



BADAN PUSAT STATISTIK KABUPATEN LAHAT

The background features a light gray area with several dark gray circles of varying sizes. Below this, there is a silhouette of a landscape with rolling hills and a dark foreground. The entire design is framed by a blue border.

**STATISTIK DAERAH
KECAMATAN PSEKSU 2016**

<http://lahatkaribns.go.id>

STATISTIK DAERAH KECAMATAN PSEKSU 2016

Katalog : 1101002.1604.122

Ukuran Buku : 17,6 x 25,0

Jumlah Halaman : V + 19 halaman

Naskah :

Koordinator Statistik Kecamatan Pseksu

Gambar Kulit:

Koordinator Statistik Kecamatan Pseksu

Diterbitkan Oleh :

Badan Pusat Statistik Kabupaten Lahat

Dicetak Oleh :

Dilarang mengumumkan, mendistribusikan, mengomunikasikan, dan/atau menggandakan sebagian atau seluruh isi buku ini untuk tujuan komersial tanpa izin tertulis dari Badan Pusat Statistik”



Kepala BPS Kab. Lahat



Kantor BPS Kab. Lahat

Kata Pengantar

Publikasi Statistik Daerah Kecamatan Pseksu 2016 diterbitkan oleh Badan Pusat Statistik Kabupaten Lahat berisi berbagai data dan informasi terpilih seputar Kecamatan Pseksu yang sangat berguna untuk mengetahui perkembangan pembangunan yang ada di Kecamatan Pseksu.

Publikasi ini diterbitkan untuk melengkapi publikasi-publikasi statistik yang sudah terbit secara rutin setiap tahun. Berbeda dengan publikasi-publikasi yang sudah ada, publikasi ini lebih menekankan pada analisis data-data pokok yang paling sering dibutuhkan oleh pengguna data.

Materi yang disajikan dalam publikasi ini memuat berbagai informasi/indikator terpilih yang terkait dengan pembangunan di berbagai sektor Kecamatan Pseksu dan diharapkan dapat menjadi bahan rujukan/kajian dalam perencanaan dan evaluasi kegiatan pembangunan.

Kritik dan saran konstruktif dari berbagai pihak sangat kami harapkan untuk penyempurnaan pada penerbitan mendatang. Semoga publikasi ini mampu memenuhi tuntutan kebutuhan data statistik, baik oleh instansi/dinas pemerintah, swasta, kalangan akademisi, maupun masyarakat luas.

Lahat, September 2016

Kepala Badan Pusat Statistik
Kabupaten Lahat,

Yudhistira Arya Noegraha



DAFTAR ISI

01. Geografi	1
02. Pemerintahan	2
03. Penduduk	3
04. Pendidikan	5
05. Kesehatan	6
06. Sarana Sosial	8
07. Pertanian	9
08. Ekonomi	10
09. Perhubungan dan Komunikasi	11
10 Perbandingan Kecamatan	12
Lampiran Tabel	13

GEOGRAFI

1

Luas wilayah Kecamatan Pseksu adalah 267,53 km²

Kecamatan Pseksu dengan wilayah seluas 267,53 kilometer persegi dengan batasan wilayah sebagai berikut:

- Sebelah utara : Kecamatan Kikim Timur
- Sebelah Selatan : Kecamatan Pajar Bulan dan Pulau Pinang
- Sebelah Timur : Kecamatan Gumay Talang
- Sebelah Barat : Kecamatan Kikim Selatan

Berdasarkan Perda No. 08 Tahun 2008, Kecamatan Pseksu dibagi dalam 11 desa. Desa Lubuk Atung merupakan desa yang memiliki wilayah terluas dengan luas wilayah 38,01 km² atau 14 persen dari luas wilayah Kecamatan Pseksu.

Jarak tempuh dari ibukota Kecamatan Pseksu ke ibukota Kabupaten Lahat adalah 30 km. Desa terjauh dari ibukota kecamatan adalah Desa Lubuk Tuba dengan jarak yang harus ditempuh melalui darat yaitu kurang lebih sejauh 36,00 km. Secara topografi permukaan daratan Kecamatan Pseksu adalah dataran dan berbukit, dimana rata-rata ketinggian tempat diatas permukaan laut adalah 103 sampai dengan 187 meter. Wilayah Kecamatan Pseksu juga rawan dengan bencana tanah longsor, hal ini disebabkan karena sebagian wilayahnya adalah berbukit.

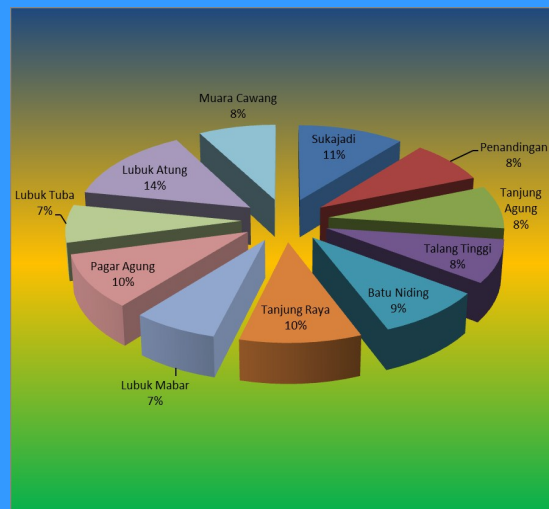
Kecamatan Pseksu sendiri merupakan daerah beriklim tropis dan memiliki dua musim yaitu musim hujan dan musim kemarau. Karena memiliki iklim tropis sehingga di wilayah Kecamatan Pseksu sangat cocok untuk budidaya tanaman perkebunan khususnya kelapa sawit dan karet.

Tabel 1.1
Luas Wilayah menurut Desa
di Kecamatan Pseksu, 2015

Desa	Luas wilayah (Km ²)
Sukajadi	30,30
Penandingan	20,91
Tanjung Agung	21,46
Talang Tinggi	20,06
Batu Niding	23,64
Tanjung Raya	28,05
Lubuk Mabar	19,76
Pagar Agung	26,45
Lubuk Tuba	18,84
Lubuk Atung	38,01
Muara Cawang	20,05
Jumlah	267,53

Sumber: Kecamatan Pseksu Dalam Angka 2016

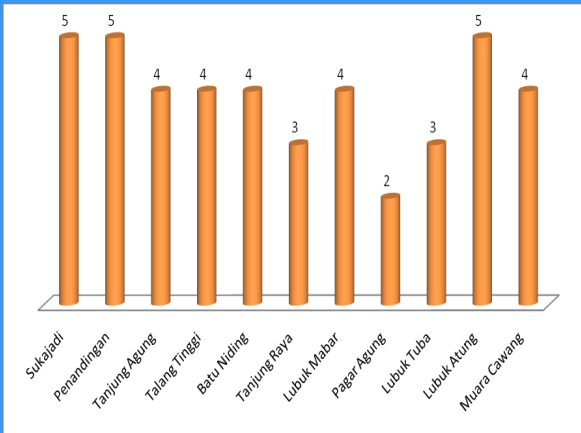
Grafik 1.1
Persentase Luas Wilayah Menurut Desa
di Kecamatan Pseksu, 2015



Sumber: Kecamatan Pseksu Dalam Angka 2016

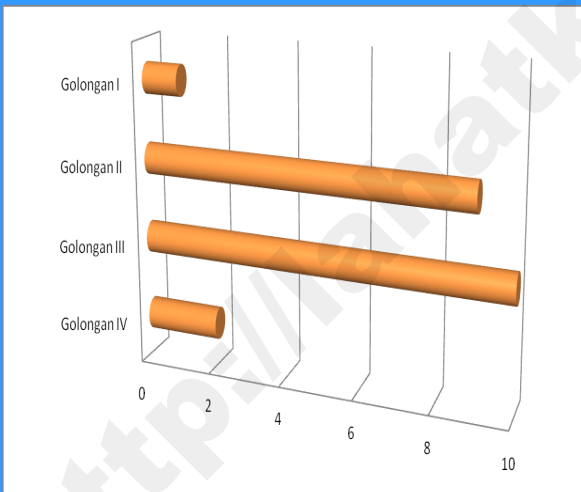


Grafik 2.1
Jumlah Satuan Lingkungan Setempat
menurut Desa di Kecamatan Pseksu, 2015



Sumber: Kecamatan Pseksu Dalam Angka 2016

Grafik 2.2
Jumlah Pegawai Kantor Camat Pseksu
menurut Golongan, 2015



Sumber: Kecamatan Pseksu Dalam Angka 2016

Kecamatan adalah sebuah pembagian administratif Negara Indonesia dibawah daerah tingkat II. Sebuah kecamatan dipimpin oleh seorang camat dan dipecah menjadi beberapa kelurahan/desa.

Menurut UU No. 5 tahun 1979 desa adalah suatu wilayah yang ditempati oleh sejumlah penduduk sebagai kesatuan masyarakat termasuk di dalamnya kesatuan masyarakat dan hukum yang mempunyai organisasi pemerintahan terendah langsung dibawa camat dan berhak menyelenggarakan rumah tangganya sendiri dalam ikatan Negara Kesatuan Republik Indonesia.

Secara administratif Kecamatan Pseksu terdiri dari 11 desa, dari sebelas desa yang ada di Kecamatan Pseksu, masing-masing memiliki satuan lingkungan Setempat (dusun), total keseluruhan dusun yang ada di Kecamatan Pseksu berjumlah 43 dusun.

Setiap dusun yang ada di desa di kepalai oleh seorang kadus yang ditunjuk langsung oleh kepala desa setempat. Selain di bantu oleh kadus, dalam menjalankan tugasnya seorang kepala desa juga memiliki sekretaris desa (Sekdes). Jumlah sekdes di Kecamatan Pseksu adalah 7 orang, tidak semua desa di Kecamatan Pseksu memiliki sekdes, dikarenakan status sekdes adalah Pegawai Negeri Sipil (PNS).

Kecamatan Pseksu dipimpin oleh seorang camat yang dibantu oleh staf dan pegawai kecamatan. Jumlah Pegawai Negeri Sipil di kantor Kecamatan Pseksu adalah 22 orang, dengan rincian 1 (satu) orang pegawai golongan I, 9 (sembilan) orang pegawai golongan II, 10 orang pegawai golongan III serta 2 (dua) orang pegawai golongan IV.



Pada tahun 2015 jumlah penduduk Kecamatan Pseksu sebanyak 8.449 orang



PENDUDUK

3

Berdasarkan konsep BPS yang dimaksud dengan Penduduk Indonesia mencakup semua orang yang berdomisili di wilayah geografis Republik Indonesia, baik yang bertempat tinggal tetap maupun yang bertempat tinggal tidak tetap (seperti tuna wisma, pengungsi, awak kapal berbendera Indonesia, masyarakat terpencil/terasing, dan penghuni perahu/rumah apung) selama enam bulan atau lebih dan atau mereka yang berdomisili kurang dari enam bulan tetapi bertujuan menetap. Anggota korps diplomatik beserta keluarga, meskipun menetap di wilayah geografis Indonesia, tidak dicakup sebagai penduduk.

Jumlah proyeksi penduduk pertengahan tahun di Kecamatan Pseksu pada tahun 2015 berjumlah 8.449 orang terdiri dari 4.308 orang laki-laki dan 4.141 orang perempuan. Kepadatan penduduk di Kecamatan Pseksu pada tahun 2015 mencapai 31,58 jiwa/km², yang artinya dengan luas wilayah 267,53 km² berarti setiap km² rata-rata dihuni oleh 31 sampai dengan 32 orang.

Rasio jenis kelamin adalah perbandingan penduduk laki-laki dan penduduk perempuan. Angka rasio sebesar 104,03 pada tahun 2015 menunjukkan bahwa Kecamatan Pseksu memiliki jumlah penduduk laki-laki lebih banyak dibanding penduduk perempuan.

Tabel 3.1
Indikator Kependudukan Kecamatan Pseksu, 2015

Variabel Kependudukan	2015
Jumlah Penduduk (jiwa)	8 449
Laki-laki	4 308
Perempuan	4 141
Rasio Jenis Kelamin	104.03
Kepadatan Penduduk (jiwa/km ²)	31.58

Sumber: Kecamatan Pseksu Dalam Angka 2015

Tabel 3.2
Jumlah Penduduk Pertengahan Tahun menurut Desa dan Jenis Kelamin di Kecamatan Pseksu, 2015

Desa	Penduduk (orang)		
	Laki-laki	Perempuan	Jumlah
(1)	(2)	(3)	(4)
1 Sukajadi	921	906	1 827
2 Penandingan	246	236	482
3 Tanjung Agung	228	232	460
4 Talang Tinggi	241	238	479
5 Batu Niding	369	368	737
6 Tanjung Raya	307	332	639
7 Lubuk Mabar	226	196	422
8 Pagar Agung	444	443	887
9 Lubuk Tuba	145	107	252
10 Lubuk Atung	618	537	1 155
11 Muara Cawang	563	546	1 109
Jumlah 2015	4 308	4 141	8 449

Sumber: Kecamatan Pseksu Dalam Angka 2015

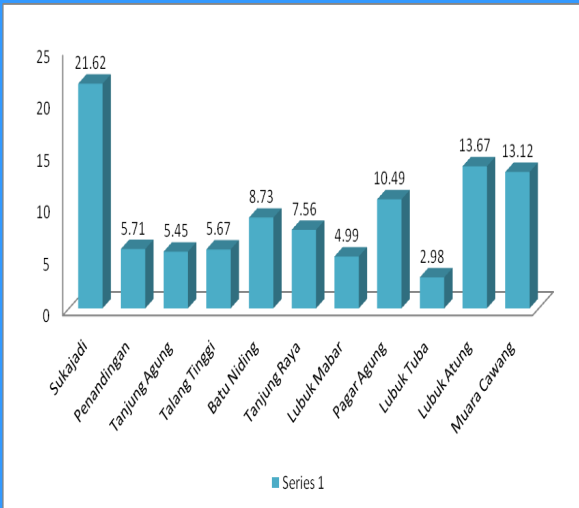


PENDUDUK

Desa Sukajadi merupakan desa yang memiliki jumlah penduduk terpadat

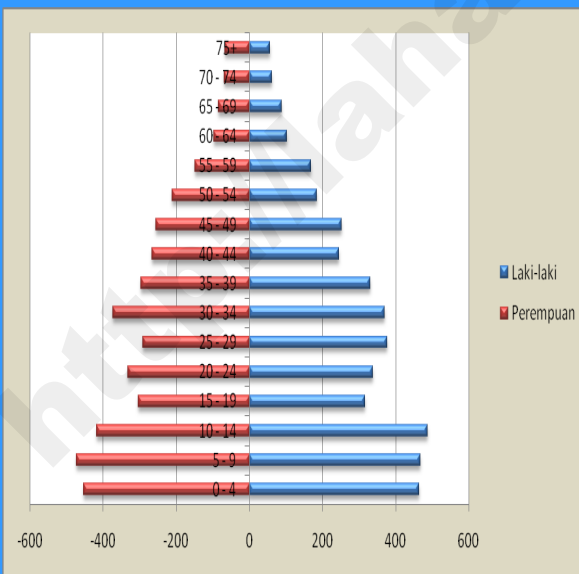


Grafik 3.1
Penyebaran Penduduk di Kecamatan Pseksu, 2015 (%)



Sumber: Kecamatan Pseksu Dalam Angka 2016

Grafik 3.2
Piramida Penduduk Kecamatan Pseksu, 2015




Sumber: Kecamatan Pseksu Dalam Angka 2016

Penyebaran penduduk antar desa masih belum merata, dimana penduduk masih terkonsentrasi di wilayah Desa Sukajadi. Tercatat bahwa Penyebaran Penduduk di Desa Sukajadi 21,62 persen, Sedangkan penyebaran penduduk terkecil ada di Desa Lubuk Tuba yaitu hanya sebesar 2,98 persen.

Kepadatan penduduk merupakan perbandingan antara jumlah penduduk dan luas wilayah, karena itu kepadatan penduduk erat kaitannya dengan kemampuan wilayah dalam mendukung kehidupan penduduknya. Kepadatan penduduk di suatu wilayah biasanya dipengaruhi oleh beberapa faktor, antara lain faktor iklim dan topografi, faktor ekonomi serta faktor sosial budaya.

Komposisi penduduk Kecamatan Pseksu dilihat dari piramida penduduk berada pada kelompok umur muda, terlihat dari proporsi penduduk dibawah 15 tahun yang relatif cukup tinggi yaitu mencapai angka 32,69, proporsi penduduk antara 15 tahun sampai dengan 64 tahun sebesar 62,27 persen dan proporsi penduduk diatas 65 tahun sebesar 5,03 persen.



Pada tahun 2012 Kecamatan Pseksu sudah memiliki gedung sekolah untuk SLTA



Pendidikan merupakan salah satu faktor penting dalam menentukan kemajuan suatu daerah. Oleh karena itu ketersediaan sarana dan prasarana pendidikan yang berupa sumber daya manusia dan sarana fisik sangatlah penting.

Dalam rangka mencerdaskan kehidupan bangsa sebagaimana termaktub dalam Pembukaan Undang-undang Dasar 1945 maka dibutuhkan sarana dan prasarana pendidikan yang memadai, terlebih-lebih dalam rangka mensukseskan program wajib belajar pendidikan dasar 9 (Sembilan) tahun.

Berdasarkan Undang-undang Nomor 14 tahun 2005, guru adalah pendidik profesional dengan tugas utama mendidik, mengajar, membimbing, mengarahkan, melatih, menilai dan mengevaluasi peserta didik pada anak usia dini jalur pendidikan formal, pendidikan dasar dan menengah.

Peran guru sangat penting dalam dunia pendidikan karena selain berperan menyampaikan ilmu pengetahuan ke peserta didik, guru juga dituntut memberikan pendidikan karakter dan menjadi contoh karakter yang baik. Salah satu faktor upaya peningkatan kualitas pendidikan adalah tersedianya guru dalam jumlah cukup dan berkualitas. Pada tahun 2015 di Kecamatan Pseksu jumlah tenaga guru SD sebanyak 170 orang, tenaga guru SMP berjumlah 65 orang dan tenaga guru untuk SMU sebanyak 25 orang.

Tabel 4.1
Jumlah guru menurut Jenjang Pendidikan dan Jenis Kelamin di Kecamatan Pseksu, 2015

Jenjang Pendidikan	Jumlah Guru		Jumlah
	Laki-Laki	Perempuan	
SD	56	114	170
SMP	23	42	65
SMU	8	17	25
Jumlah 2015	87	173	260

Sumber: Kecamatan Pseksu Dalam Angka 2016

Grafik 4.1
Jumlah Sekolah menurut Jenjang Pendidikan di Kecamatan Pseksu, 2015 (Unit)



Sumber: Kecamatan Pseksu Dalam Angka 2016



Dengan sarana kesehatan yang ada di Kecamatan Pseksu diharapkan dapat memberikan pelayanan kepada masyarakat dalam berobat



Tabel 5.1
Fasilitas Kesehatan menurut Jenisnya
di Kecamatan Pseksu, 2015 (unit)

Fasilitas Kesehatan (Unit)	2015
Praktek Dokter	-
Puskesmas	1
Pustu	2
Poskesdes	9
Posyandu	11
Jumlah	23

Sumber: Kecamatan Pseksu Dalam Angka 2016

Tabel 5.2
Tenaga Kesehatan di
Kecamatan Pseksu, 2015

Jumlah Tenaga Kesehatan	
Dokter	1
Bidan	7
Tenaga Kesehatan	13
Jumlah	21

Sumber: Kecamatan Pseksu Dalam Angka 2016

Puskesmas merupakan unit pelaksana teknis kesehatan dibawah Dinas Kesehatan Kabupaten/Kota. Puskesmas biasanya memiliki sub unit pelayanan seperti puskesmas pembantu (Pustu), Pos Kesehatan Desa (Poskesdes) dan Pos Pelayanan Terpadu (Posyandu).

Upaya kesehatan tersebut diselenggarakan dengan menitikberatkan kepada pelayanan untuk masyarakat luas guna mencapai derajat kesehatan yang optimal tanpa mengabaikan mutu pelayanan kepada perorangan.

Puskesmas Pembantu (Pustu) merupakan salah satu jaringan pelayanan kegiatan Puskesmas yang melaksanakan kegiatan sesuai dengan program pokok Puskesmas dalam lingkup yang lebih kecil (satu atau dua desa). Di Kecamatan Pseksu sendiri sudah ada 2 (dua) unit Pustu yang terletak di Desa Sukajadi dan Desa Lubuk Atung.

Pos Kesehatan Desa (Poskesdes) adalah upaya kesehatan bersumberdaya masyarakat (UKBM) yang dibentuk di desa dalam rangka mendekatkan atau menyediakan pelayanan kesehatan dasar masyarakat desa. Untuk Kecamatan Pseksu sendiri tercatat sudah ada 9 (sembilan) poskesdes.

Selain fasilitas fisik, hal lain yang juga sangat penting adalah ketersediaan tenaga kesehatan. Tenaga kesehatan yang ada di Kecamatan Pseksu yaitu mantri, bidan, dan perawat, termasuk dukun bayi/tradisional yang sudah terdaftar di Dinas Kesehatan

Dari 2.319 PUS yang ada di Kecamatan Pseksu, 1.643 diantaranya telah menjadi peserta KB

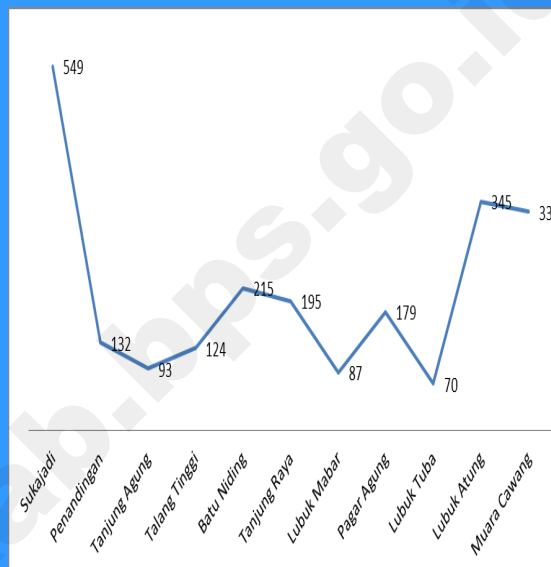
Keluarga Berencana (KB) adalah gerakan untuk membentuk keluarga yang sehat dan sejahtera dengan membatasi kelahiran. Program KB yang dilakukan adalah perencanaan jumlah keluarga dengan pembatasan yang bisa dilakukan dengan penggunaan alat-alat kontrasepsi atau penanggulangan kelahiran seperti kondom, spiral, IUD dan sebagainya. Jumlah anak dalam sebuah keluarga yang dianggap ideal dalam program KB adalah dua orang.

Tujuan umum program KB adalah meningkatkan kesejahteraan ibu dan anak dalam rangka mewujudkan NKKBS (Norma Keluarga Kecil Bahagia Sejahtera) yang menjadi dasar terwujudnya masyarakat yang sejahtera dengan mengendalikan kelahiran sekaligus menjamin terkendalinya pertumbuhan penduduk.

Salah satu indikator keberhasilan pembangunan adalah keberhasilan program KB. Hal yang dapat dipantau sebagai salah satu indikatornya adalah banyaknya peserta KB aktif. Untuk Kecamatan Pseksu, pada tahun 2014 pasangan usia subur yang menjadi peserta KB berjumlah 1.643 pasangan dari 2.319 pasangan usia subur di Kecamatan Pseksu.



Grafik 5.1
Jumlah Pasangan Usia Subur (PUS) di Kecamatan Pseksu, 2014*



Sumber: Kecamatan Pseksu Dalam Angka 2016

*Data Tahun 2015 Belum Tersedia

Tabel 5.3
Jumlah Peserta Keluarga Berencana (KB) di Kecamatan Pseksu, 2014*

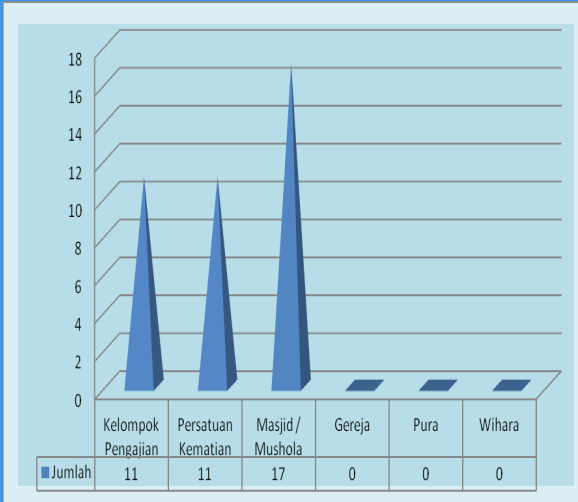
Desa	Peserta KB
Sukajadi	390
Penandingan	96
Tanjung Agung	67
Talang Tinggi	84
Batu Niding	154
Tanjung Raya	135
Lubuk Mabar	63
Pagar Agung	129
Lubuk Tuba	51
Lubuk Atung	244
Muara Cawang	230

Sumber: Kecamatan Pseksu Dalam Angka 2016

*Data Tahun 2015 Belum Tersedia

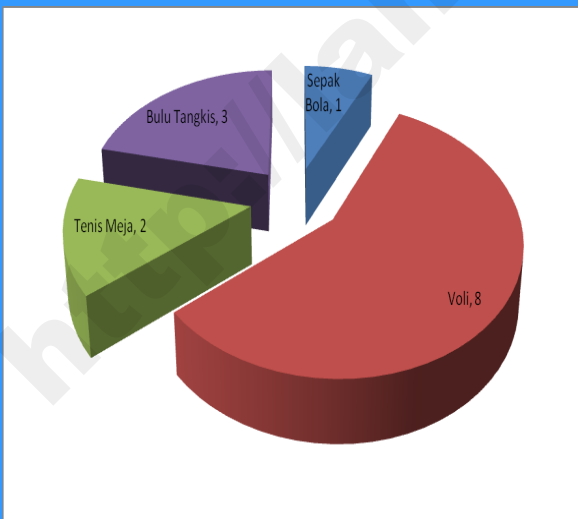
Kecamatan Pseksu memiliki 17 Masjid / Mushola untuk tempat ibadah

Grafik 6.1
Keberadaan Organisasi Kemasyarakatan serta Tempat Ibadah di Kecamatan Pseksu, 2015



Sumber: Kecamatan Pseksu Dalam Angka 2016

Grafik 6.2
Keberadaan Fasilitas Olahraga di Kecamatan Pseksu, 2015 (unit)



Sumber: Kecamatan Pseksu Dalam Angka 2016

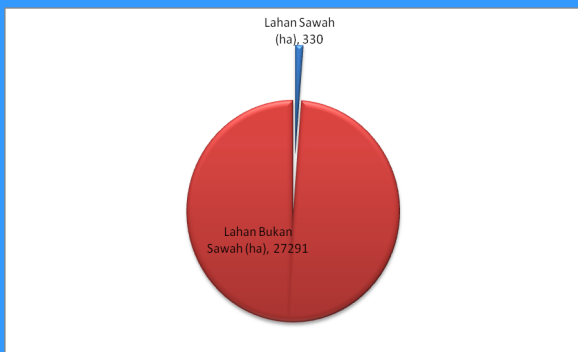
Organisasi kemasyarakatan merupakan suatu bentuk organisasi berbasis massa yang tidak bertujuan politis dan dapat dibentuk berdasarkan beberapa kesamaan atau tujuan, misalnya agama, pendidikan dan sosial. Di Kecamatan Pseksu organisasi kemasyarakatan yang dibentuk oleh masyarakat berupa kelompok pengajian dan persatuan kematian yang bersifat sosial.

Tempat ibadah merupakan suatu tempat yang digunakan oleh umat beragama untuk beribadah menurut ajaran agama dan kepercayaan. Jika dilihat dari ketersediaan tempat peribadatan, di Kecamatan Pseksu hanya memiliki masjid/mushola, hal ini dikarenakan mayoritas penduduk memeluk agama Islam.

Aktifitas olahraga merupakan salah satu upaya dalam rangka meningkatkan derajat kesehatan menuju manusia sehat jasmani dan rohani. Salah satu faktor yang menentukan adalah fasilitas olahraga yang memadai, dikarenakan fasilitas olahraga merupakan sumber daya pendukung dalam kegiatan olahraga. Jumlah fasilitas olahraga yang ada di Kecamatan Pseksu berupa 1 (satu) lapangan sepak bola, 8 (delapan) lapangan voli, 3 (tiga) lapangan bulutangkis dan ada 2 (dua) tenis meja.

Sebagian besar lahan pertanian di Kecamatan Pseksu adalah lahan perkebunan

Grafik 7.1
Luas Lahan Sawah dan Bukan Sawah di Kecamatan Pseksu, 2015



Sumber: Kecamatan Pseksu Dalam Angka 2016

Tabel 7.1
Luas Tanam dan Produksi Tanaman Perkebunan di Kecamatan Pseksu, 2015

Komoditi Perkebunan	Luas Tanam (Ha)	Produksi (Ton)
Karet	4 076,00	7 500,00
Kelapa	16,00	6,40
Kelapa Sawit	700,00	675,00
Kopi	3 610,00	626,70
Lada	0,75	0,30
Kakao	17,00	13,00
Kemiri	0	0
Pinang	0	0

Sumber: Kecamatan Pseksu Dalam Angka 2016

Tabel 7.2
Populasi Ternak Besar, Ternak Kecil dan Unggas di Kecamatan Pseksu, 2015

Jenis Ternak	Populasi (Ekor)
Ternak Besar	
Kerbau	191
Sapi	386
Kuda	0
Ternak Kecil	
Kambing	611
Domba	70
Babi	0
Unggas	
Ayam Kampung	3 606
Ayam Petelur	0
Ayam Pedaging	34 158
Itik	1 617

Sumber: Kecamatan Pseksu Dalam Angka 2016

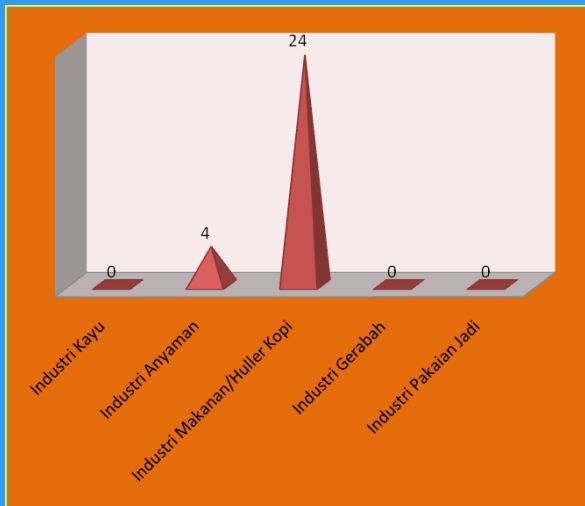
Secara umum pertanian merupakan kegiatan manusia yang termasuk di dalamnya kegiatan bercocok tanam, peternakan, perikanan dan kehutanan. Perkebunan adalah segala kegiatan yang mengusahakan tanaman tertentu pada tanah atau media tumbuh lainnya. Kecamatan Pseksu merupakan salah satu kecamatan di Kabupaten Lahat yang sebagian besar masyarakatnya bergerak di sektor perkebunan. Tanaman perkebunan yang ada di Kecamatan Pseksu yaitu karet, sawit, kopi dan kakao. Luas lahan perkebunan di Kecamatan Pseksu pada tahun 2015 mencapai 8.419 hektar. Sedangkan untuk lahan sawah, di tahun 2015 tercatat hanya ada 330 hektar.

Pada sektor peternakan secara umum dapat di bagi atas tiga golongan, yaitu peternakan hewan besar seperti sapi, kerbau, kuda dan lain-lain. Selanjutnya adalah ternak kecil seperti kambing, domba dan babi. Untuk jenis ternak yang terakhir adalah ternak unggas. Pada tahun 2015, jumlah populasi ternak besar yaitu kerbau ada 191 ekor dan sapi sebanyak 386 ekor. Jika dilihat dari jumlah ternak besar tersebut, populasi ternak sapi lebih mendominasi dibandingkan dengan ternak kerbau.

Untuk populasi ternak kecil, di Kecamatan Pseksu sendiri hanya ada ternak kambing dan domba, sedangkan populasi unggas yang ada di Kecamatan Pseksu terdiri dari ayam kampung, ayam pedaging, dan itik.

Warung kelontong / sembako merupakan usaha rumah tangga yang mendominasi di Kecamatan Pseksu

Grafik 8.1
Jumlah Unit Usaha menurut Jenisnya
di Kecamatan Pseksu, 2015



Sumber: Kecamatan Pseksu Dalam Angka 2016

Tabel 8.1
Banyaknya Sarana Perdagangan menurut Jenisnya
di Kecamatan Pseksu, 2015

Jenis Sarana Perdagangan	2015
Pasar	9
Toko	0
Kios	0
Warung	106
Jumlah 2015	115

Sumber: Kecamatan Pseksu Dalam Angka 2016

Perdagangan adalah kegiatan tukar menukar barang atau jasa. Pada masa modern perdagangan dilakukan dengan penukaran uang, pembeli akan menukar barang atau jasa dengan sejumlah uang yang diinginkan penjual.

Menurut UU No. 5 Tahun 1984, industri merupakan kegiatan ekonomi yang mengolah bahan mentah, bahan baku, barang setengah jadi atau bahan jadi menjadi barang dengan nilai lebih tinggi untuk penggunaannya.

Selain bekerja di sektor pertanian dan perkebunan, sebagian masyarakat di Kecamatan Pseksu bergerak di sektor Industri rumah tangga serta perdagangan. Dari data yang ada, perdagangan lebih mendominasi dibandingkan dengan industri rumah tangga dan jasa.

Pada tahun 2015 jumlah warung kelontong / sembako yang ada di Kecamatan Pseksu sebanyak 106 unit. Usaha warung kelontong bagi sebagian warga merupakan usaha tambahan/sampingan untuk memenuhi kebutuhan keluarga, hal ini dikarenakan sebagian besar penduduk Kecamatan Pseksu berprofesi sebagai petani. Selain dari warung kelontong, terdapat juga usaha industri penggilingan padi/kopi yang berskala kecil. Jumlah industri penggilingan padi/kopi yang ada di Kecamatan Pseksu pada tahun 2015 berjumlah 24 unit.

Lapisan permukaan jalan terluas di Kecamatan Pseksu adalah aspal

Tabel 9.1
Jenis dan Permukaan Jalan Terluas menurut Desa di Kecamatan Pseksu, 2015

Desa	Lapisan Permukaan Jalan			
	Aspal	Kerikil	Semen	Tanah
Sukajadi	√	-	-	-
Penandingan	√	-	-	-
Tanjung Agung	√	-	-	-
Talang Tinggi	√	-	-	-
Batu Niding	√	-	-	-
Tanjung Raya	√	-	-	-
Lubuk Mabar	√	-	-	-
Pagar Agung	√	-	-	-
Lubuk Tuba	√	-	-	-
Lubuk Atung	√	-	-	-
Muara Cawang	√	-	-	-

Sumber: Kecamatan Pseksu Dalam Angka 2016

Tabel 9.2
Keberadaan Signal Telepon Genggam menurut Desa di Kecamatan Pseksu, 2015

Desa	Ada Kuat	Ada Lemah	Tidak Ada
Sukajadi	√	-	-
Penandingan	√	-	-
Tanjung Agung	√	-	-
Talang Tinggi	√	-	-
Batu Niding	√	-	-
Tanjung Raya	√	-	-
Lubuk Mabar	√	-	-
Pagar Agung	√	-	-
Lubuk Tuba	-	√	-
Lubuk Atung	-	√	-
Muara Cawang	-	√	-

Sumber: Kecamatan Pseksu Dalam Angka 2016

Jalan merupakan salah satu sarana dan prasarana yang sangat vital bagi perkembangan ekonomi dan transportasi suatu daerah. Semakin baik dan banyak jalan maka semakin lancar serta perkembangan perekonomian di daerah tersebut semakin baik.

Kondisi permukaan jalan yang ada di Kecamatan Pseksu relatif telah baik, pada tahun 2015 seluruh lapisan permukaan jalan yang menghubungkan antar desa sudah di aspal, hanya akses jalan Unit Pemukiman Transmigrasi (UPT) Tembeling Jaya yang berada di Desa Lubuk Atung lapisan permukaan jalannya masih diperkeras. Akses jalan yang baik sangat dibutuhkan oleh masyarakat, terutama untuk mengangkut hasil panen perkebunan serta akses keluar masuknya angkutan umum untuk aktifitas masyarakat sehari-hari.

Selain sarana dan prasarana jalan, telekomunikasi juga sangat membantu pergerakan perekonomian dan aktifitas masyarakat. Munculnya berbagai macam teknologi modern dalam kehidupan merupakan inovasi yang membantu dan mempermudah untuk segala kegiatan. Salah satu model telekomunikasi yang banyak di gunakan oleh masyarakat saat ini adalah telepon genggam dan telepon rumah.

Di Kecamatan Pseksu, penggunaan telepon genggam sebagai sarana telekomunikasi sudah merupakan hal yang lumrah, hal ini dikarenakan penggunaan telepon genggam untuk berkomunikasi dirasakan sangat efektif dan mudah.



PERBANDINGAN KECAMATAN

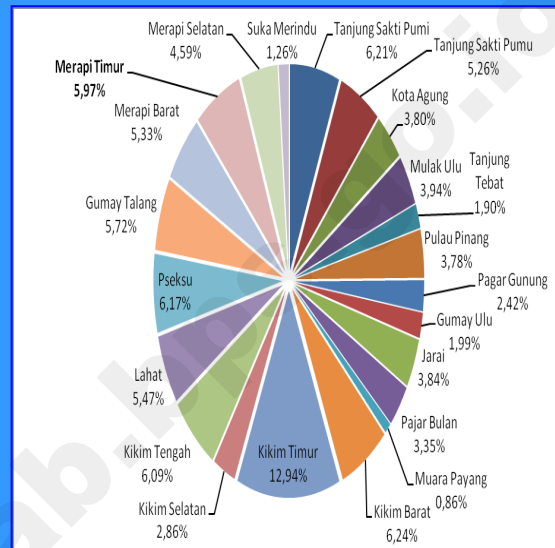
Kecamatan Pseksu memiliki luas wilayah sekitar 6,17 persen dari luas Kabupaten Lahat

Beberapa indikator yang dapat digunakan untuk melihat keterbandingan antar kecamatan adalah dari geografi dan kependudukannya.

Kabupaten Lahat telah mengalami pemekaran wilayah sebanyak tiga kali yaitu tahun 2001 dengan lahirnya Kota Pagaralam, tahun 2007 dengan berdirinya Kabupaten Empat Lawang sehingga pada tahun 2011 Kabupaten Lahat memiliki 21 kecamatan yang tersebar pada luas wilayah 4.361,83 km². Pada tahun 2012, Kecamatan di Kabupaten Lahat bertambah yaitu Kecamatan Sukamerindu, pemekaran dari Kecamatan Pajar Bulan. Kecamatan terluas yaitu Kecamatan Kikim Timur dengan luas wilayah 564,45 km² atau sekitar 12,94 persen dari total wilayah Kabupaten Lahat dan dengan luas wilayah terkecil kurang dari 1 persen total Kabupaten sebesar 37,50 km² yaitu Kecamatan Muara Payang.

Dari kependudukan, jumlah penduduk terbanyak adalah di Kecamatan Lahat sebesar 108.791 jiwa, dan jumlah penduduk terkecil adalah Kecamatan Gumay Ulu dengan jumlah 5.307 jiwa. Berdasarkan seks rasio Kabupaten Lahat sebesar 104,22, yang artinya di semua kecamatan mempunyai jumlah penduduk laki-laki lebih besar dari pada penduduk perempuan.

Grafik 10.1
Luas Wilayah Menurut Kecamatan di Kabupaten Lahat, 2015



Sumber : Badan Pusat Statistik Kabupaten Lahat

Tabel 11.2
Jumlah Penduduk menurut Jenis Kelamin di Kabupaten Lahat, 2015

Kecamatan	Laki-laki	Perempuan	Total	Sex Ratio (%)
Tanjung Sakti Pumi	8.171	7.806	15.977	104,88
Tanjung Sakti Pumu	7.253	6.832	14.085	106,16
Kota Agung	6.609	6.146	12.755	107,53
Mulak Ulu	9.109	8.470	17.579	107,54
Tanjung Tebat	4.241	3.979	8.220	106,58
Pulau Pinang	6.006	5.679	11.685	105,76
Pagar Gunung	6.334	5.961	12.295	106,26
Gumay Ulu	2.853	2.454	5.307	116,26
Jarai	10.517	9.923	20.440	105,99
Pajar Bulan	6.865	6.539	13.404	104,99
Muara Payang	4.634	4.230	8.864	109,55
Sukamerindu	3.422	3.303	6.725	103,60
Kikim Barat	8.035	7.589	15.624	105,88
Kikim Timur	14.012	13.637	27.649	102,75
Kikim Selatan	8.017	7.728	15.745	103,74
Kikim Tengah	4.437	4.272	8.709	103,86
Lahat	54.756	54.035	108.791	101,33
Gumay Talang	5.330	5.090	10.420	104,72
Pseksu	4.308	4.141	8.449	104,03
Merapi Barat	10.824	10.203	21.027	106,09
Merapi Timur	10.982	10.714	21.696	102,50
Merapi Selatan	3.974	3.815	7.789	104,17
TOTAL	200.689	192.546	393.235	104,23

Sumber : Badan Pusat Statistik Kabupaten Lahat

LAMPIRAN TABEL

<http://lahana.com/ps-go-id>



Tabel 2.1 Banyaknya Pegawai Negeri Sipil menurut Tingkat Pendidikan yang Ditamatkan dan Jenis Kelamin di Kantor Camat Pseksu, 2015

Tingkat Pendidikan yang Ditamatkan	Jenis Kelamin		Jumlah
	Laki-laki	Perempuan	
(1)	(2)	(3)	(4)
SD	1	-	1
SMP	1	-	1
SMA	11	1	12
Diploma	-	-	-
S1	6	1	7
S2	1	-	1
S3	-	-	-
Jumlah 2015	20	2	22

Sumber: Kecamatan Pseksu Dalam Angka 2016

Tabel 2.2

**Kelengkapan Aparat Pemerintahan Desa
di Kecamatan Pseksu, 2015**

Desa		Kepala Desa	Sekretaris Desa	Ketua BPD	Ketua LPMD
(1)		(2)	(3)	(4)	(5)
1	Sukajadi	√	√	√	√
2	Penandingan	√	√	√	√
3	Tanjung Agung	√	-	√	√
4	Talang Tinggi	√	√	√	√
5	Batu Niding	√	√	√	√
6	Tanjung Raya	√	√	√	√
7	Lubuk Mabar	√	-	√	√
8	Pagar Agung	√	√	√	√
9	Lubuk Tuba	√	√	√	√
10	Lubuk Atung	√	-	√	√
11	Muara Cawang	√	-	√	√

Sumber: Kecamatan Pseksu Dalam Angka 2016

Tabel 4.1 Keterangan Banyaknya Sekolah menurut Tingkatan di Kecamatan Pseksu, 2015

Desa		TK/RA/BA	SD/MI	SMP/MTS	SMU/MA/SMK
(1)		(2)	(3)	(4)	(5)
1	Sukajadi	TK Satap SDN 04 Pseksu	SDN 04 Pseksu		
2	Penandingan	-	-		
3	Tanjung Agung	TK Satap SDN 03 Pseksu	SDN 03 Pseksu	SMPN 03 Pseksu	
4	Talang Tinggi	-	-		
5	Batu Niding	TK Satap SDN 05 Pseksu	SDN 05 Pseksu		
6	Tanjung Raya	TK Satap SDN 02 Pseksu	SDN 02 Pseksu	SMPN 01 Pseksu	
7	Lubuk Mabar	-	-		
8	Pagar Agung	TK Satap SDN 07 Pseksu	SDN 07 Pseksu		SMUN 01 Pseksu
9	Lubuk Tuba	-	SDN 09 Pseksu		
10	Lubuk Atung	TK Satap SDN 01 Pseksu	SDN 01, SDN 06 Pseksu		
11	Muara Cawang	TK Satap SDN 08 Pseksu	SDN 08 Pseksu	SMPN 02 Pseksu	

Sumber: Kecamatan Pseksu Dalam Angka 2016

Tabel 7.1 Luas Lahan Sawah Dirinci menurut Jenis Pengairan di Kecamatan Pseksu, 2015

Jenis Lahan	Luas
(1)	(2)
Irigasi	330
Rawa Lebak	-
Tadah Hujan	-
Pasang Surut	-
Lainnya	-
Jumlah 2015	330

Sumber: Kecamatan Pseksu Dalam Angka 2016

Tabel 7.2 Luas Lahan Bukan Sawah menurut Jenis dan Penggunaan di Kecamatan Pseksu, 2015

Jenis Lahan	Luas
(1)	(2)
Tegal	405
Ladang	641
Pengembalaan	302
Sementara tidak diusahakan	10.303
Hutan Rakyat	7.680
Perkebunan	5.710
Lainnya	2.250
Jumlah 2015	27.291

Sumber: Kecamatan Pseksu Dalam Angka 2016

Tabel 9.1 Banyaknya Fasilitas Pos dan Telekomunikasi menurut Desa di Kecamatan Pseksu, 2015

Desa		Wartel/ Telepon Koin/ Telepon Umum	Posling	Warnet	Pos Pembantu	Menara BTS/ Telepon Seluler
(1)		(2)	(3)	(4)	(5)	(6)
1	Sukajadi	-	-	-	-	-
2	Penandingan	-	-	1	-	1
3	Tanjung Agung	-	-	-	-	-
4	Talang Tinggi	-	-	-	-	-
5	Batu Niding	-	-	-	-	-
6	Tanjung Raya	-	-	-	-	1
7	Lubuk Mabar	-	-	-	-	-
8	Pagar Agung	-	-	-	-	-
9	Lubuk Tuba	-	-	-	-	-
10	Lubuk Atung	-	-	-	-	-
11	Muara Cawang	-	-	-	-	-
Jumlah 2014		-	-	1	-	2

Sumber: Kecamatan Pseksu Dalam Angka 2016



DATA

MENCERDASKAN BANGSA



Badan Pusat Statistik Kabupaten Lahat

Jl. Bandar Jaya Lk. III Lahat

(0731)321416, Fax. (0731)321416

E-mail : bps1604@mailhost.bps.go.id