



KECAMATAN MALINAU SELATAN

DALAM ANGKA

2010



Koordinator Statistik Kecamatan Malinau Selatan
Kabupaten Malinau - Kalimantan Timur

KECAMATAN MALINAU SELATAN

DALAM ANGKA 2010

ISBN :

Katalog BPS : 1403.6406.041

Nomor Publikasi :

N a s k a h : Seksi Neraca Wilayah dan Analisis Statistik
BPS Kabupaten Malinau

P e n y u n t i n g : Seksi Neraca Wilayah dan Analisis Statistik
BPS Kabupaten Malinau

U k u r a n B u k u : 14,8 cm x 21 cm

Gambar Kulit : Badan Pusat Statistik Kabupaten Malinau

Dicetak oleh :

Boleh dikutip dengan menyebut sumbernya

May be cited with reference to the source

CAMAT MALINAU SELATAN

KATA SAMBUTAN

Terbitnya *Buku Kecamatan Malinau Selatan Dalam Angka 2010* saya sambut gembira, karena buku ini menyajikan data statistik yang cukup lengkap sehingga dapat memberikan gambaran umum keadaan Kecamatan Malinau Selatan secara garis besar.

Buku ini diterbitkan selain dapat dimanfaatkan untuk evaluasi dari hasil-hasil pembangunan juga sangat bermanfaat untuk penyusunan dan perumusan kebijaksanaan yang akan diambil agar lebih tepat dan terarah.

Oleh karena itu saya minta kepada Koordinator Statistik Kecamatan selaku penyusun buku ini, agar tetap secara rutin menerbitkan Publikasi Kecamatan Dalam Angka dan untuk menerbitkan selanjutnya tetap berupaya agar data yang disajikan lebih lengkap dan akurat dengan mengadakan konfirmasi dan koordinasi dengan nara sumber.

Semoga *Buku Kecamatan Malinau Selatan Dalam Angka 2010* ini dapat memberikan manfaat bagi kita semua.

Long Loreh, Oktober 2010
Camat Malinau Selatan,

YERMIA, S.Pd

KATA PENGANTAR

Puji syukur kami panjatkan kehadiran Tuhan Yang Maha Esa, karena atas segala bimbingan dan petunjuk dari-Nya, sehingga penyusunan publikasi *Kecamatan Malinau Selatan Dalam Angka Tahun 2010* dapat terselesaikan dengan baik.

Adapun isi publikasi ini sebagian besar data yang dimuat adalah data primer dan sekunder yang terkumpul dari berbagai sumber data, dalam hal ini Instansi yang berada di Kecamatan Malinau Selatan yang sangat terbatas dan juga dari sumber-sumber data lainnya.

Dengan terbitnya publikasi ini, diharapkan agar dapat bermanfaat bagi konsumen data untuk perencanaan pembangunan disegala bidang. Namun perlu diadakan penyempurnaan pada penerbitan yang akan datang, karena itulah kritik dan saran konstruksi sangat kami harapkan dari semua pihak untuk penyempurnaan publikasi berikutnya.

Akhirnya kepada semua pihak yang telah membantu penerbitan publikasi ini, kami ucapkan terima kasih. Dan semoga publikasi ini bermanfaat bagi kita semua.

Long Loreh, Oktober 2010
KSK Malinau Selatan,

SOSIMUS SILOR
NIP. 19760112 200604 1 016

DAFTAR ISI

| | Halaman |
|---|---------|
| Kata Sambutan..... | i |
| Kata Pengantar..... | ii |
| Daftar Isi..... | iii |
| Daftar Grafik..... | vii |
| | |
| 1. Keadaan Geografi | |
| 1.1 Letak Geografis..... | 1 |
| 1.2 Luas Wilayah dan Jarak Kota Kecamatan dari Malinau Kota Menurut Kecamatan..... | 2 |
| | |
| 2. Pemerintahan | |
| 2.1 Klasifikasi Tingkat Desa di Kecamatan Malinau Selatan Tahun 2009..... | 3 |
| 2.2 Tingkat Perkembangan LKMD di Kecamatan Malinau Selatan Tahun 2009..... | 5 |
| 2.3 Banyaknya Sarana Pemerintah Tahun 2009. | 7 |
| 2.4 Banyaknya Pegawai Negeri Sipil di Lingkungan Kecamatan Berdasarkan Golongan Ruang Tahun 2009..... | 8 |
| 2.5 Banyaknya Anggota Hansip Menurut Kualifikasi Tugas Tahun 2009..... | 9 |
| 2.6 Banyaknya Anggota Hansip Menurut Pendidikan Tahun 2009..... | 9 |
| | |
| 3. Kependudukan | |
| 3.1 Perkembangan Jumlah Penduduk dan Keluarga Tahun 2002-2009..... | 11 |

| | | |
|---------------------|--|----|
| 3.2 | Banyaknya Penduduk dan Rasio Jenis Kelamin Tahun 2009..... | 12 |
| 3.3 | Luas Wilayah, Jumlah Penduduk, Kepadatan Penduduk, Penduduk Per Kepala Keluarga Menurut Desa Tahun 2009. | 14 |
| 4. Sosial | | |
| 4.1 | Banyaknya Sekolah Dasar, Guru, dan Murid SD Menurut Desa Tahun 2009 | 17 |
| 4.2 | Banyaknya Sekolah, Murid, dan Guru SLTP Menurut Desa Tahun 2009..... | 19 |
| 4.3 | Banyaknya Akseptor KB Baru dan KB Aktif Tahun 2009..... | 21 |
| 4.4 | Banyaknya Pasangan Usia Subur dan Peserta KB Tahun 2003-2009..... | 22 |
| 4.7 | Banyaknya Akseptor KB Baru Menurut Jenis Alat Kontrasepsi yang Digunakan Tahun 2003-2009..... | 23 |
| 4.8 | Banyaknya Akseptor KB Aktif Menurut Jenis Alat Kontrasepsi yang Digunakan Tahun 2003-2009..... | 23 |
| 4.9 | Banyaknya Rumah Ibadah Tahun 2009..... | 24 |
| 4.10 | Penduduk Menurut Agama yang Dianut Tahun 2009..... | 24 |
| 5. Pertanian | | |
| 5.1 | Luas Panen dan Produksi Tanaman Pangan Tahun 2009..... | 26 |
| 5.2 | Luas Panen dan Produksi Tanaman Sayur-Sayuran Tahun 2009..... | 27 |
| 5.3 | Luas Panen dan Produksi Tanaman Buah-Buahan Tahun 2009..... | 28 |
| 5.4 | Luas Panen dan Produksi Tanaman Perkebunan Tahun 2009..... | 29 |

| | | |
|------|---|----|
| 5.5 | Luas Panen dan Produksi Padi Sawah Tahun 2001 – 2009..... | 30 |
| 5.6 | Luas Panen dan Produksi Padi Ladang Tahun 2001 – 2009..... | 31 |
| 5.7 | Luas Panen dan Produksi Jagung Tahun 2002 – 2009..... | 32 |
| 5.8 | Luas Panen dan Produksi Ubi Kayu Tahun 2002 – 2009..... | 33 |
| 5.9 | Luas Panen dan Produksi Ubi Jalar Tahun 2002 – 2009..... | 34 |
| 5.10 | Luas Panen dan Produksi Kacang Tanah Tahun 2002 – 2009..... | 35 |
| 5.11 | Luas Panen dan Produksi Kedelai Tahun 2002 – 2009..... | 36 |
| 5.12 | Luas Panen dan Produksi Kacang Hijau Tahun 2002 – 2009..... | 37 |
| 5.13 | Luas Tanam dan Produksi Kelapa Tahun 2001 – 2009..... | 38 |
| 5.14 | Luas Panen dan Produksi Cengkeh Tahun 2001 – 2009..... | 39 |
| 5.15 | Luas Panen dan Produksi Coklat Tahun 2001 – 2009..... | 40 |
| 5.16 | Luas Panen dan Produksi Lada Tahun 2001 – 2009..... | 41 |
| 5.17 | Luas Tanam dan Produksi Tanaman Kopi Tahun 2001 – 2009..... | 42 |
| 5.18 | Banyaknya Ternak Tahun 2003- 2009 (Ekor) | 43 |
| 5.19 | Banyaknya Ternak Unggas Tahun 2002- 2009 (Ekor)..... | 44 |
| 5.20 | Banyaknya Produksi Perikanan Menurut Jenis Budidaya Tahun 2003- 2009 (Ton)..... | 45 |

DAFTAR GRAFIK

| | | Halaman |
|--------|---|--|
| Grafik | 1 | Banyaknya Penduduk Tahun 2009..... 10 |
| Grafik | 2 | Perkembangan Jumlah Murid dan Guru SD Tahun 2003-2009..... 16 |
| Grafik | 3 | Perkembangan Produksi Padi Sawah dan Padi Ladang Tahun 2002-2009..... 25 |
| Grafik | 4 | Perkembangan Jumlah Ternak Babi, Ayam, dan Itik Tahun 2003-2009..... 25 |

Keadaan Geografi

<http://malinaukab.bps.go.id/>



Tabel 1.1

LETAK GEOGRAFIS

| | | |
|-------------------------------------|---|-------------------------------|
| 1. Kecamatan | : | Malinau Selatan |
| 2. Kabupaten | : | Malinau |
| 3. Batas-batas Wilayah : | | |
| ❑ Sebelah Utara | : | Kec. Malinau Barat |
| ❑ Sebelah Timur | : | Kab. Bulungan dan Tana Tidung |
| ❑ Sebelah Selatan | : | Kec.Pujungan |
| ❑ Sebelah Barat | : | Kecamatan Mentarang |
| 4. Luas Wilayah | : | 2.107,25 Km ² |
| 5. Jumlah Penduduk Akhir Tahun 2007 | : | 7.119 Jiwa |
| 6. Jumlah Desa | : | 24 Desa |
| 7. Jumlah KK | : | 1.690 KK |
| 8. Kepadatan Penduduk | : | 3,38 Jiwa/Km ² |

Sumber : Kantor Camat Malinau Selatan

Tabel 1.2

**LUAS WILAYAH DAN JARAK KOTA KECAMATAN DARI
MALINAU KOTA MENURUT KECAMATAN**

| <i>Kecamatan</i> | Kota Kecamatan | Jarak (Km) | Luas Km ² |
|---------------------------------|------------------|---------------|-------------------------|
| (1) | (2) | (3) | (4) |
| 1. Kayan Hulu | Long Nawang | 444 | 1.594,93 |
| 2. Kayan Selatan | Long Ampung | ... | 2.645,61 |
| 3. Sungai Boh | Mahak Baru | 420 | 1.567,46 |
| 4. Kayan Hilir | Data Dian | 375 | 12.921,40 |
| 5. Pujungan | Long Pujungan | 219 | 6.339,,20 |
| 6. Bahau Hulu | Long Alango | ... | 5.412,00 |
| 7. Malinau | Malinau Kota | 0 | 474,92 |
| 8. Malinau Selatan Loreh | | 70 | 2.107,25 |
| 9. Malinau Barat | Tanjung Lapang | 10 | 508,25 |
| 10. Malinau Utara | Malinau Seberang | 2 | 2.147,93 |
| 11. Mentarang | Pulau Sapi | 15 | 5.709,04 |
| 12. Mentarang Hulu | Long Berang | ... | 1.804,38 |

Sumber : Bappeda Kab. Malinau

Pemerintahan

<http://malinaukab.bps.go.id/>



Tabel 2.1

**KLASIFIKASI TINGKAT DESA DI KECAMATAN
MALINAU SELATAN TAHUN 2009**

| D e s a | Klasifikasi Desa | | |
|------------------------|------------------|----------|------------|
| | Swadaya | Swakarya | Swasembada |
| (1) | (2) | (3) | (4) |
| 1. Long Jalan | √ | - | - |
| 2. Tanjung Nanga | √ | - | - |
| 3. Punan Rian | √ | - | - |
| 4. Metut | √ | - | - |
| 5. Long Lake | √ | - | - |
| 6. Paya Seturan | √ | - | - |
| 7. Punan Mirau | √ | - | - |
| 8. Halanga | √ | - | - |
| 9. Laban Nyarit | √ | - | - |
| 10. Long Rat | √ | - | - |
| 11. Nunuk Tanah Kibang | √ | - | - |

Sambungan Tabel 2.1

| (1) | (2) | (3) | (4) |
|----------------------|-----------|----------|----------|
| 12. Langap | √ | - | - |
| 13. Sengayan | √ | - | - |
| 14. Long Loreh | - | √ | - |
| 15. Bila Bekayuk | √ | - | - |
| 16. Pelencau | √ | - | - |
| 17. Long Adiu | √ | - | - |
| 18. Punan Gong Solok | √ | - | - |
| 19. Punan Long Adiu | √ | - | - |
| 20. Gong Solok | √ | - | - |
| 21. Batu Kajang | √ | - | - |
| 22. Setarap | √ | - | - |
| 23. Punan Setarap | √ | - | - |
| 24. Setulang | - | √ | - |
| Jumlah | 22 | 2 | - |

Sumber : Kantor Camat Malinau Selatan

Tabel 2.2

**TINGKAT PERKEMBANGAN LKMD DI KECAMATAN
MALINAU SELATAN TAHUN 2009**

| D e s a | Kategori LKMD | | | |
|---------------------------|---------------|---------------|----------------|-----------------|
| | Persiapan | Kategori I | Kategori II | Kategori III |
| (1) | (2) | (3) | (4) | (5) |
| 1. Long Jalan | - | √ | - | - |
| 2. Tanjung Naga | - | √ | - | - |
| 3. Punan Rian | - | √ | - | - |
| 4. Metut | - | √ | - | - |
| 5. Long Lake | - | √ | - | - |
| 6. Paya Seturan | - | √ | - | - |
| 7. Punan Mirau | - | √ | - | - |
| 8. Halanga | - | √ | - | - |
| 9. Laban Nyarit | - | √ | - | - |
| 10. Long Rat | - | √ | - | - |
| 11. Nunuk Tanah Kibang | - | √ | - | - |

Sambungan Tabel 2.2

| (1) | (2) | (3) | (4) | (5) |
|----------------------|-----|-----|-----|-----|
| 12. Langap | - | √ | - | - |
| 13. Sengayan | - | √ | - | - |
| 14. Long Loreh | - | √ | - | - |
| 15. Bila Bekayuk | - | √ | - | - |
| 16. Pelencau | - | √ | - | - |
| 17. Long Adiu | - | √ | - | - |
| 18. Punan Gong Solok | - | √ | - | - |
| 19. Punan Long Adiu | - | √ | - | - |
| 20. Gong Solok | - | √ | - | - |
| 21. Batu Kajang | - | √ | - | - |
| 22. Setarp | - | √ | - | - |
| 23. Punan Setarap | - | √ | - | - |
| 24. Setulang | - | - | - | - |
| Jumlah | - | 24 | - | - |

Sumber : Kantor Camat Malinau Selatan

Tabel 2.3

**BANYAKNYA SARANA PEMERINTAH
TAHUN 2009**

| Prasarana | Banyaknya | Keterangan |
|------------------|-----------|------------|
| (1) | (2) | (3) |
| Kantor Kecamatan | 1 | - |
| Kantor Desa | 24 | - |
| Balai Desa | 24 | - |

Sumber : Kantor Camat Malinau Selatan

Tabel 2.4

**BANYAKNYA PEGAWAI NEGERI SIPIL DI LINGKUNGAN
KECAMATAN BERDASARKAN PENDIDIKAN
TAHUN 2009**

| Pangkat/Golongan Ruang | Banyaknya | Keterangan |
|------------------------|-----------|-------------|
| (1) | (2) | (3) |
| Gol.I | 1 | - - - |
| Gol II | 10 | - - - |
| Gol.III | 3 | - - - |
| Gol. IV | 1 | - - - |
| Jumlah 2009 | 15 | |
| 2009 | | |

Sumber : Badan Kepegawaian Daerah Kab. Malinau

Tabel 2.5
**BANYAKNYA ANGGOTA HANSIP
 MENURUT KUALIFIKASI TUGAS TAHUN 2009**

| Jenis Pendidikan | Banyaknya | Keterangan |
|------------------|-----------|------------|
| (1) | (2) | (3) |
| 1. Linmas | 6 | - |
| 2. Kamra | - | - |
| 3. Wanra | - | - |
| Jumlah | 6 | |

Sumber : Kantor Kesbang Linmas Kabupaten Malinau

Tabel 2.6
**BANYAKNYA ANGGOTA HANSIP
 MENURUT PENDIDIKAN TAHUN 2009**

| Jenis Pendidikan | Banyaknya | Keterangan |
|------------------|-----------|------------|
| (1) | (2) | (3) |
| 1. SD | 2 | - |
| 2. SLTP | 1 | - |
| 3. SLTA | 3 | - |
| Jumlah | 6 | |

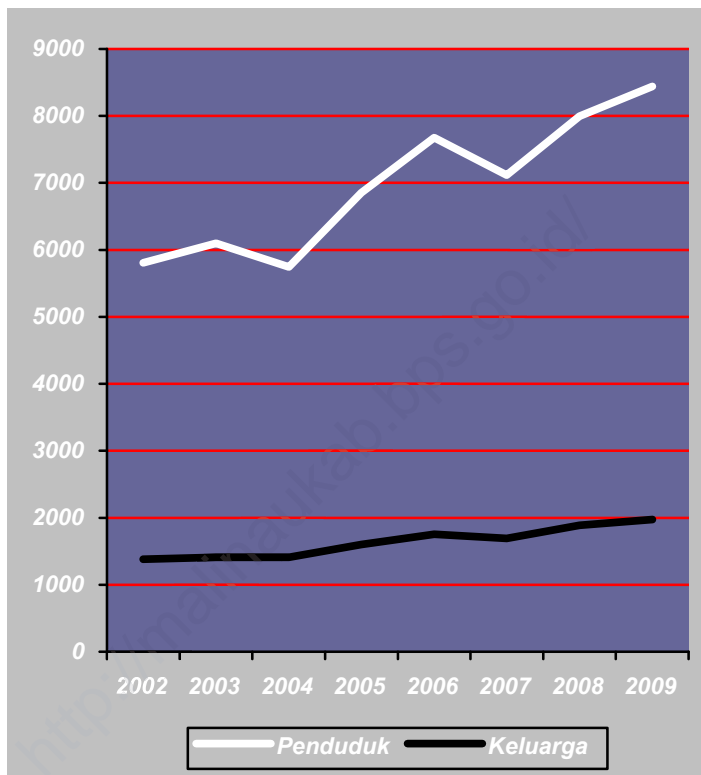
Sumber : Kantor Kesbang Linmas Kabupaten Malinau

Kependudukan

<http://malinaukab.bps.go.id/>



Grafik 1
BANYAKNYA PENDUDUK
TAHUN 2002 - 2009



Tabel 3.1

**PERKEMBANGAN JUMLAH PENDUDUK DAN KELUARGA
TAHUN 2002-2009**

| T a h u n | Banyaknya | |
|-----------|-----------|----------|
| | Penduduk | Keluarga |
| (1) | (2) | (3) |
| 2 0 0 2 | 5.806 | 1.379 |
| 2 0 0 3 | 6.101 | 1.411 |
| 2 0 0 4 | 5.746 | 1.411 |
| 2 0 0 5 | 6.854 | 1.600 |
| 2 0 0 6 | 7.677 | 1.752 |
| 2 0 0 7 | 7.119 | 1.690 |
| 2 0 0 8 | 7.994 | 1.890 |
| 2 0 0 9 | 8.439 | 1.975 |

Sumber : Registrasi 2008 BPS Kabupaten Malinau

Tabel 3.2

**BANYAKNYA PENDUDUK DAN RASIO JENIS KELAMIN
TAHUN 2009**

| Desa | Jumlah Penduduk | | Rasio Jenis Kelamin |
|------------------------|-----------------|-----------|---------------------|
| | Laki-Laki | Perempuan | |
| (1) | (2) | (3) | (4) |
| 1. Long Jalan | 111 | 99 | 112,12 |
| 2. Tanjung Nanga | 378 | 379 | 99,73 |
| 3. Punan Rian | 59 | 43 | 137,20 |
| 4. Metut | 176 | 159 | 111,39 |
| 5. Long Lake | 191 | 160 | 115,37 |
| 6. Paya Seturan | 80 | 64 | 125 |
| 7. Punan Mirau | 77 | 53 | 145,28 |
| 8. Halanga | 126 | 117 | 107,69 |
| 9. Laban Nyarit | 142 | 115 | 123,47 |
| 10. Long Rat | 75 | 87 | 86,20 |
| 11. Nunuk Tanah Kibang | 78 | 61 | 127,86 |
| 12. Langap | 399 | 343 | 116,32 |

Sambungan Tabel 3.2

| (1) | (2) | (3) | (4) |
|----------------------|--------------|--------------|---------------|
| 13. Sengayan | 282 | 182 | 154,94 |
| 14. Long Loreh | 497 | 471 | 105,52 |
| 15. Bila Bekayuk | 158 | 150 | 105,33 |
| 16. Pelencau | 185 | 144 | 128,47 |
| 17. Long Adiu | 79 | 65 | 121,53 |
| 18. Punan Gong Solok | 216 | 194 | 111,34 |
| 19. Punan Long Adiu | 58 | 52 | 111,53 |
| 20. Gong Solok | 133 | 98 | 135,71 |
| 21. Batu Kajang | 244 | 215 | 133,48 |
| 22. Setarap | 183 | 171 | 107,01 |
| 23. Punan Setarap | 83 | 67 | 123,88 |
| 24. Setulang | 505 | 378 | 133,59 |
| Jumlah | 4.515 | 3.919 | 114,62 |

Sumber : Registrasi 2008 BPS Kab. Malinau

Tabel 3.3

**LUAS WILAYAH, JUMLAH PENDUDUK,
KEPADATAN PENDUDUK, PENDUDUK PER KEPALA
KELUARGA MENURUT DESA
TAHUN 2009**

| D e s a | Luas Wilayah (Km2) | Banyaknya | | Kepadatan Penduduk (Jiwa/Km2) | Rata-rata Penduduk per KK |
|------------------------------|--------------------------|--------------|----------|-------------------------------------|---------------------------------|
| | | Kelu arga | Penduduk | | |
| (1) | (2) | (3) | (4) | (5) | (6) |
| 1. Long Jalan | 85,47 | 51 | 204 | 2,39 | 3,92 |
| 2. Tanjung Naga | 86,45 | 171 | 712 | 8,24 | 4,16 |
| 3. Punan Rian | 140,26 | 18 | 76 | 0,54 | 4,22 |
| 4. Metut | 86,21 | 75 | 332 | 3,85 | 4,42 |
| 5. Long Lake | 85,47 | 74 | 338 | 3,95 | 4,56 |
| 6. Paya Seturan | 89,39 | 26 | 115 | 1,29 | 4,42 |
| 7. Punan Mirau | 86,45 | 32 | 140 | 1,62 | 4,37 |
| 8. Halanga | 85,31 | 51 | 239 | 2,80 | 4,68 |
| 9. Laban Nyarit | 83,19 | 61 | 276 | 3,32 | 4,52 |
| 10. Long Rat | 85,53 | 72 | 156 | 1,82 | 2,16 |
| 11. Nunuk Tanah Kibang | 84,83 | 30 | 141 | 1,66 | 4,7 |
| 12. Langap | 81,01 | 145 | 670 | 17,51 | 8,27 |

Sambungan Tabel 3.3

| | | | | | | |
|--------|------------------|----------|-------|-------|-------|------|
| 13. | Sengayan | 86,32 | 99 | 446 | 5,17 | 4,50 |
| 14. | Long Loreh | 85,47 | 213 | 897 | 10,49 | 9,06 |
| 15. | Bila Bekayuk | 86,44 | 73 | 286 | 3,31 | 3,91 |
| 16. | Pelencau | 86,21 | 78 | 294 | 3,41 | 3,76 |
| 17. | Long Adiu | 76,07 | 28 | 132 | 1,74 | 4,71 |
| 18. | Punan Gong Solok | 85,83 | 86 | 374 | 4,36 | 4,34 |
| 19. | Punan Long Adiu | 93,16 | 22 | 106 | 1,14 | 4,81 |
| 20. | Gong Solok | 86,09 | 48 | 217 | 2,52 | 4,52 |
| 21. | Batu Kajang | 85,68 | 108 | 433 | 5,05 | 4,00 |
| 22. | Setarap | 87,13 | 83 | 344 | 3,95 | 4,14 |
| 23. | Punan Setarap | 83,81 | 33 | 145 | 1,73 | 4,39 |
| 24. | Setulang | 85,47 | 244 | 921 | 10,94 | 3,94 |
| Jumlah | | 1.765,16 | 1.921 | 7.994 | 3,79 | 4,23 |

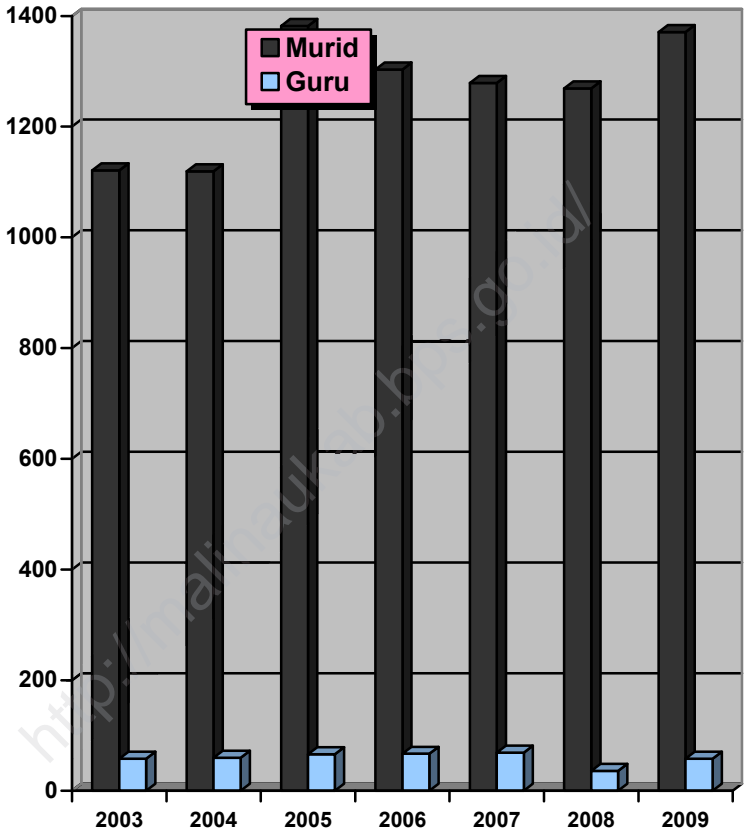
Sumber : Registrasi 2008, BPS Kab. Malinau

Sosial

<http://malinaukab.bps.go.id/>



GRAFIK 2
PERKEMBANGAN JUMLAH MURID DAN GURU SD
TAHUN 2003-2009



Tabel 4.1
**BANYAKNYA SEKOLAH, MURID DAN GURU TK
 MENURUT DESA TAHUN 2009**

| Desa | Sekolah | Murid | | | Guru | | |
|------------------|---------|-----------|-----------|--------|-----------|-----------|--------|
| | | Laki-laki | Perempuan | Jumlah | Laki-laki | Perempuan | Jumlah |
| (1) | (3) | (4) | (5) | (6) | (7) | (8) | (9) |
| 1. LongJalan | - | - | - | - | - | - | - |
| 2. Tg nanga | - | - | - | - | - | - | - |
| 3. Pn.Rian | - | - | - | - | - | - | - |
| 4. Metut | | | | | | | |
| 5. Long Lake | - | - | - | - | - | - | - |
| 6. Paya Seturan | - | - | - | - | - | - | - |
| 7. Pn.Mirau | - | - | - | - | - | - | - |
| 8. Halanga | - | - | - | - | - | - | - |
| 9. Laban Nyarit | - | - | - | - | - | - | - |
| 10. Long Rat | - | - | - | - | - | - | - |
| 11. N T K | - | - | - | - | - | - | - |
| 12. Langap | - | - | - | - | - | - | - |
| 13. Sengayan | - | - | - | - | - | - | - |
| 14. Long Loreh | 1 | 27 | 13 | 40 | - | 4 | 4 |
| 15. Bila Bekayuk | - | - | - | - | - | - | - |
| 16. Pelancau | | | | | | | |
| 17. Long Adiu | | | | | | | |
| 18. Pn.Gg Solok | | | | | | | |
| 19. Pn.Lg Adiu | | | | | | | |
| 20. Gong Solok | | | | | | | |

| | | | | | | | |
|-----------------|---|----|----|----|---|---|---|
| 21. Batu Kajang | | - | - | - | - | - | - |
| 22. Setarap | | - | - | - | - | - | - |
| 23. Pn.Setarap | | - | - | - | - | - | - |
| 24. Setulang | | - | - | - | - | - | - |
| Jumlah | 1 | 27 | 13 | 40 | - | 4 | 4 |

<http://malinaukab.bps.go.id/>

Tabel 4.2
**BANYAKNYA SEKOLAH DASAR, GURU, DAN MURID SD
 MENURUT DESA TAHUN 2009**

| Desa | Sekolah | Murid | | | Guru | | |
|----------------------|---------|-----------|-----------|--------|-----------|-----------|--------|
| | | Laki-laki | Perempuan | Jumlah | Laki-laki | Perempuan | Jumlah |
| (1) | (3) | (4) | (5) | (6) | (7) | (8) | (9) |
| 1. LongJalan | - | - | - | - | - | - | - |
| 2. Tg nanga | 1 | 60 | 64 | 124 | 5 | 1 | 6 |
| 3. Pn.Rian | - | - | - | - | - | - | - |
| 4. Metut | 1 | 50 | 46 | 96 | 9 | 3 | 12 |
| 5. Long Lake | - | - | - | - | - | - | - |
| 6. Paya Seturan | 1 | 41 | 41 | 82 | 6 | 5 | 11 |
| 7. Pn.Mirau | - | - | - | - | - | - | - |
| 8. Halanga | - | - | - | - | - | - | - |
| 9. Laban Nyarit | 1 | 62 | 52 | 114 | 11 | 1 | 12 |
| 10. Long Rat | - | - | - | - | - | - | - |
| 11. N T K | - | - | - | - | - | - | - |
| 12. Langap | 1 | 89 | 72 | 161 | 10 | 8 | 18 |
| 13. Sengayan | - | - | - | - | - | - | - |
| 14. Long Loreh | 1 | 122 | 99 | 221 | 6 | 7 | 6 |
| 15. Bila Bekayuk | - | - | - | - | - | - | - |
| 16. Pelencau | - | - | - | - | - | - | - |
| 17. 17.Long Adiu | 1 | 26 | 21 | 47 | 4 | - | 4 |
| 18. 18.Pn gong Solok | 1 | 21 | 36 | 57 | 5 | 5 | 10 |
| 19. 19.Pn.Long adiu | - | - | - | - | - | - | - |

| | | | | | | | |
|----------------|----|-----|-----|-------|----|----|-----|
| 20.Gg.Solok | 1 | 30 | 25 | 55 | 6 | 7 | 13 |
| 21.Batu kajang | 1 | 22 | 33 | 55 | 5 | 6 | 11 |
| 22.Setarap | 1 | 52 | 54 | 106 | 6 | 7 | 13 |
| 23.Pn.SETarap | - | - | - | - | - | - | - |
| 24.Setulang | 1 | 77 | 58 | 135 | 6 | 7 | 13 |
| Jumlah | 12 | 652 | 601 | 1.253 | 79 | 57 | 129 |

Tabel 4.3
BANYAKNYA SEKOLAH, MURID DAN GURU SLTP
MENURUT DESA TAHUN 2009

| Desa | Sekolah | Murid | | | Guru | | |
|--------------------|---------|-----------|-----------|--------|-----------|-----------|--------|
| | | Laki-laki | Perempuan | Jumlah | Laki-laki | Perempuan | Jumlah |
| (1) | (3) | (4) | (5) | (6) | (7) | (8) | (9) |
| 1. LongJalan | - | - | - | - | - | - | - |
| 2. Tg nanga | 1 | 37 | 38 | 75 | 5 | 4 | 9 |
| 3. Pn.Rian | - | - | - | - | - | - | - |
| 4. Metut | | | | | | | |
| 5. Long Lake | - | - | - | - | - | - | - |
| 6. Paya Seturan | - | - | - | - | - | - | - |
| 7. Pn.Mirau | - | - | - | - | - | - | - |
| 8. Halanga | - | - | - | - | - | - | - |
| 9. Laban Nyarit | - | - | - | - | - | - | - |
| 10. Long Rat | - | - | - | - | - | - | - |
| 11. N T K | - | - | - | - | - | - | - |
| 12. Langap | - | - | - | - | - | - | - |
| 13. Sengayan | - | - | - | - | - | - | - |
| 14. Long Loreh | 1 | 108 | 109 | 217 | 6 | 5 | 11 |
| 15. Bila Bekayuk | - | - | - | - | - | - | - |
| 16. Pelancau | | | | | | | |
| 17. Long Adiu | | | | | | | |
| 18. Pn. gong Solok | 1 | 7 | 3 | 10 | 1 | - | 1 |
| 19. Pn. Long adiu | | | | | | | |
| 20. Gg. Solok | | | | | | | |
| 21. Batu kajang | 1 | 23 | 22 | 45 | 5 | 4 | 9 |
| 22. Setarap | | | | | | | |

| | | | | | | | |
|---------------|---|-----|-----|-----|----|----|----|
| 23.Pn.Setarap | | - | - | - | - | - | - |
| 24.Setulang | 1 | 25 | 23 | 48 | 4 | 1 | 5 |
| JUMLAH | 5 | 200 | 195 | 395 | 21 | 14 | 35 |

<http://malinaukab.bps.go.id/>

Tabel 4.4
BANYAKNYA SEKOLAH, MURID DAN GURU SLTA
MENURUT DESA TAHUN 2009

| Desa | Sekolah | Murid | | | Guru | | |
|--------------------|---------|-----------|-----------|--------|-----------|-----------|--------|
| | | Laki-laki | Perempuan | Jumlah | Laki-laki | Perempuan | Jumlah |
| (1) | (3) | (4) | (5) | (6) | (7) | (8) | (9) |
| 1. LongJalan | - | - | - | - | - | - | - |
| 2. Tg nanga | - | - | - | - | - | - | - |
| 3. Pn.Rian | - | - | - | - | - | - | - |
| 4. Metut | - | - | - | - | - | - | - |
| 5. Long Lake | - | - | - | - | - | - | - |
| 6. Paya Seturan | - | - | - | - | - | - | - |
| 7. Pn.Mirau | - | - | - | - | - | - | - |
| 8. Halanga | - | - | - | - | - | - | - |
| 9. Laban Nyarit | - | - | - | - | - | - | - |
| 10. Long Rat | - | - | - | - | - | - | - |
| 11. N T K | - | - | - | - | - | - | - |
| 12. Langap | - | - | - | - | - | - | - |
| 13. Sengayan | - | - | - | - | - | - | - |
| 14. Long Loreh | 1 | 24 | 7 | 31 | 1 | - | 1 |
| 15. Bila Bekayuk | - | - | - | - | - | - | - |
| 16. Pelancau | - | - | - | - | - | - | - |
| 17. Long Adiu | - | - | - | - | - | - | - |
| 18. Pn. gong Solok | - | - | - | - | - | - | - |
| 19. Pn.Long adiu | - | - | - | - | - | - | - |
| 20. Gg.Solok | - | - | - | - | - | - | - |
| 21. Batu kajang | - | - | - | - | - | - | - |
| 22. Setarap | - | - | - | - | - | - | - |

| | | | | | | | |
|----------------|---|----|---|----|---|---|---|
| 23. Pn.SETarap | - | - | - | - | - | - | - |
| 24. Setulang | - | - | - | - | - | - | - |
| JUMLAH | 1 | 24 | 7 | 31 | 1 | - | 1 |

<http://malinaukab.bps.go.id/>

Tabel 4.5
BANYAKNYA AKSEPTOR KB BARU DAN AKTIF
TAHUN 2009

| Jenis Kontrasepsi | Baru | Aktif |
|-------------------|------|-------|
| (1) | (2) | (3) |
| 1. Pil | 673 | 673 |
| 2. IUD | 5 | 5 |
| 3. Kondom | 12 | 12 |
| 4. Medis Operasi | - | - |
| 5. Suntikan | 402 | 402 |
| 6. Lainnya | - | - |
| Jumlah 2009 | 1092 | 1092 |

Sumber : Dinas Kesehatan Kab. Malinau

Tabel 4.5

**BANYAKNYA PASANGAN USIA SUBUR DAN PESERTA
TAHUN 2003 – 2009**

| Tahun | PUS | Akseptor baru | Akseptor Aktif |
|-------|-------|---------------|----------------|
| (1) | (2) | (3) | (4) |
| 2003 | 1.372 | 241 | 356 |
| 2004 | 603 | 45 | 146 |
| 2005 | 1.103 | 20 | 446 |
| 2006 | 879 | 107 | 503 |
| 2007 | 1.133 | 93 | 790 |
| 2008 | 1.181 | 38 | 1.092 |
| 2009 | 1.439 | 59 | 954 |

Sumber: Dinas Kesehatan Kabupaten Malinau

Tabel 4.6
**BANYAKNYA AKSEPTOR KB BARU MENURUT JENIS ALAT
 KONTRASEPSI YANG DIGUNAKAN
 TAHUN 2004 – 2009**

| Tahun | PIL | IUD | Kondom | Suntikan | Lainnya | Jumlah |
|-------|-----|-----|--------|----------|---------|--------|
| (1) | (2) | (3) | (4) | (5) | (6) | (7) |
| 2005 | 11 | - | - | 9 | - | 20 |
| 2006 | 21 | - | 26 | 60 | - | 107 |
| 2007 | 46 | - | 1 | 34 | 12 | 93 |
| 2008 | 26 | - | - | 12 | - | 38 |
| 2009 | 35 | - | - | 18 | 1 | 54 |

Sumber: Dinas Kesehatan Kabupaten Malinau

Tabel 4.7
**BANYAKNYA AKSEPTOR KB AKTIF MENURUT JENIS ALAT
 KONTRASEPSI YANG DIGUNAKAN
 TAHUN 2004 - 2009**

| Tahun | PIL | IUD | Kondom | Suntikan | Lainnya | Jumlah |
|-------|-----|-----|--------|----------|---------|--------|
| (1) | (2) | (3) | (4) | (5) | (6) | (7) |
| 2005 | 244 | 2 | 12 | 183 | 0 | 441 |
| 2006 | 237 | - | - | 264 | 2 | 503 |
| 2007 | 402 | - | 2 | 346 | 40 | 790 |
| 2008 | 673 | 5 | 12 | 402 | - | 1.092 |
| 2009 | 660 | 11 | 12 | 271 | - | 954 |

Sumber: Dinas Kesehatan Kabupaten Malinau.

Tabel 4.8
**BANYAKNYA RUMAH IBADAH
 TAHUN 2009**

| Rumah Ibadah | Permanen | Semi Permanen | Jumlah |
|--------------------|----------|------------------|--------|
| (1) | (2) | (3) | (4) |
| 1. Masjid | 1 | 1 | 2 |
| 2. Langgar/Mushala | - | - | - |
| 3. Gereja | 28 | - | 28 |
| 4. Wihara/Caitia | - | - | - |
| 5. Kuil/Pura | - | - | - |

Sumber : Departen Agama Kab. Malinau

Tabel 4.9
**PENDUDUK MENURUT AGAMA YANG DIANUT
 TAHUN 2009**

| Agama | Penduduk | Persentase |
|-------------|----------|------------|
| (1) | (2) | (3) |
| 1. Islam | 539 | 6,39 |
| 2. Kristen | 6.817 | 80,89 |
| 3. Katholik | 1.071 | 12,70 |
| 4. Budha | 1 | 0,010 |
| 5. Hindu | 0 | 0 |
| Jumlah 2009 | 8425 | 100,00 |
| 2008 | 7.994 | 100,00 |

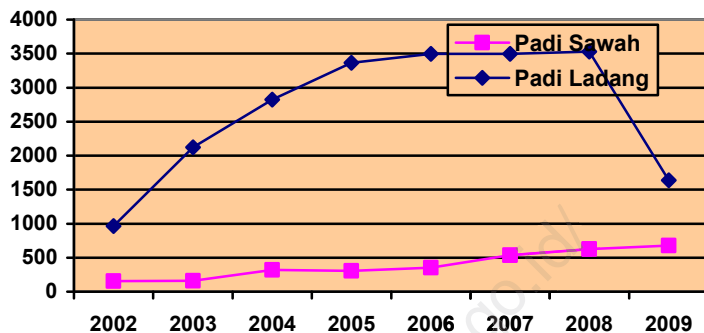
Sumber : Departemen Agama Kab. Malinau

Pertanian

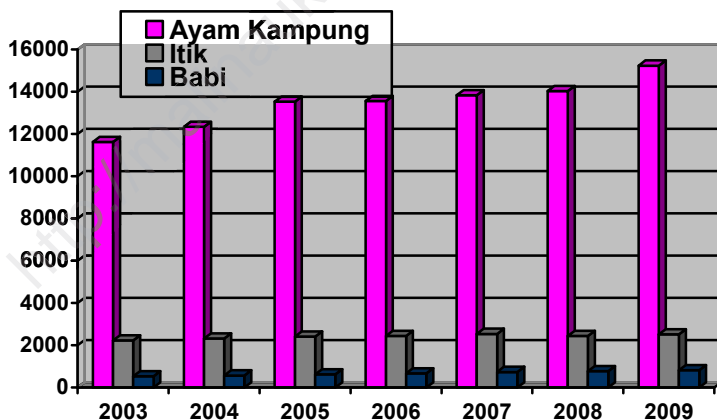
<http://malinaukab.bps.go.id/>



Grafik 3
PERKEMBANGAN PRODUKSI PADI SAWAH DAN LADANG
TAHUN 2002-2009



Grafik 4
PERKEMBANGAN JUMLAH TERNAK BABI, AYAM, DAN ITIK
TAHUN 2003-2009



Tabel 5.1

**LUAS PANEN DAN PRODUKSI TANAMAN PANGAN
TAHUN 2009**

| Jenis Tanaman | Luas Panen (Ha) | Produksi (Ton) |
|-----------------|--------------------|-------------------|
| (1) | (3) | (4) |
| 1. Padi Sawah | 176 | 628,00 |
| 2. Padi Ladang | 1.615 | 3529,00 |
| 3. Jagung | 27 | 51,00 |
| 4. Ubi Kayu | 11 | 120,00 |
| 5. Ubi Jalar | 15 | 138,00 |
| 6. Kacang Tanah | 21 | 22,00 |
| 7. Kedelai | 4 | 4,00 |
| 8. Kacang Hijau | 3 | 3,00 |

Sumber : Dinas Pertanian Kab. Malinau

Tabel 5.2

**LUAS PANEN, DAN PRODUKSI
SAYUR-SAYURAN TAHUN 2009**

| Jenis Tanaman | Luas Panen (Ha) | Produksi (Kw) |
|-------------------|--------------------|------------------|
| (1) | (3) | (4) |
| 1. Bawang Merah | 0,0 | 0,00 |
| 2. Bawang Daun | 0,0 | 0,00 |
| 3. Kubis | 0,0 | 0,00 |
| 4. Sawi | 10,0 | 1092 |
| 5. Kacang Panjang | 24,0 | 690 |
| 6. Cabe | 38,0 | 1.020,00 |
| 7. Tomat | 6,0 | 360,00 |
| 8. Terung | 10,0 | 480,00 |
| 9. Buncis | 9,0 | 320,00 |
| 10. Ketimun | 14,0 | 580,00 |
| 11. Labu Siam | 0,0 | 0,00 |
| 12. Kangkung | 0,0 | 0,00 |
| 13. Bayam | 13,0 | 432,00 |

Sumber : Dinas Pertanian Kab. Malinau

Tabel 5.3

**LUAS PANEN DAN PRODUKSI TANAMAN BUAH-BUAHAN
TAHUN 2009**

| Jenis Tanaman | Luas Panen (Pohon) | Produksi (Kw) |
|-----------------|-----------------------|------------------|
| (1) | (3) | (4) |
| 1. Pepaya | 1.300,0 | 93,00 |
| 2. Mangga | 0,0 | 0,00 |
| 3. Rambutan | 305,0 | 28,00 |
| 4. Duku/Langsar | 180,0 | 32,00 |
| 5. Jeruk Siam | 500,0 | 52,00 |
| 6. Durian | 100,0 | 13,00 |
| 7. Nangka | 540,0 | 89,00 |
| 8. Pisang | 1.350,0 | 61,00 |
| 9. Nanas | 430,0 | 10,00 |
| 10. Belimbing | 5,0 | 1,00 |
| 11. Jambu | 0,0 | 0,00 |

Sumber : Dinas Pertanian Kab. Malinau

Tabel 5.4

**LUAS PANEN DAN PRODUKSI TANAMAN PERKEBUNAN
TAHUN 2009**

| Jenis Tanaman | Luas Panen (Ha) | Produksi (Ton) |
|---------------|--------------------|-------------------|
| (1) | (3) | (4) |
| 1. Kelapa | 105,00 | 62,00 |
| 2. Kopi | 293,00 | 180,00 |
| 3. Kakao | 440 | 65,00 |
| 4. Lada | 27,00 | 4,00 |
| 5. Cengkeh | 3,46 | 0,56 |
| 6. Panili | 5,40 | 0,00 |

Sumber : Dinas Kehutanan dan Perkebunan Kab. Malinau

Tabel 5.5

**LUAS PANEN DAN PRODUKSI PADI SAWAH
TAHUN 2001 – 2009*)**

| T a h u n | Luas Panen (Ha) | Produksi (Ton) |
|-----------|--------------------|-------------------|
| (1) | (2) | (3) |
| 2001 | 1.067 | 4.950,88 |
| 2002 | 68 | 156,40 |
| 2003 | 60 | 162,00 |
| 2004 | 94 | 320,00 |
| 2005 | 88 | 304,00 |
| 2006 | 100 | 353,00 |
| 2007 | 150 | 535,00 |
| 2008 | 176 | 628,00 |
| 2009 | 190 | 678,00 |

*) tahun 2000-2001 masih bergabung dengan Kecamatan Malinau
Sumber : Dinas Pertanian Kab. Malinau

Tabel 5.6

**LUAS PANEN DAN PRODUKSI PADI LADANG
TAHUN 2001 – 2009*)**

| T a h u n | Luas tanam (Ha) | Produksi (Ton) |
|-----------|--------------------|-------------------|
| (1) | (2) | (3) |
| 2001 | 3.379 | 8.312,34 |
| 2002 | 420 | 966,00 |
| 2003 | 1.010 | 2.121,00 |
| 2004 | 1.299 | 2.825,00 |
| 2005 | 1.540 | 3.365,00 |
| 2006 | 1.598 | 3.496,00 |
| 2007 | 1.600 | 3.496,00 |
| 2008 | 1.615 | 3.529,00 |
| 2009 | 1.640 | 3.583,00 |

*) tahun 2000-2001 masih tergabung dengan Kec. Malinau
Sumber : Dinas Pertanian Kab. Malinau

Tabel 5.7

**LUAS PANEN DAN PRODUKSI JAGUNG
TAHUN 2002 – 2009**

| T a h u n | Luas tanam (Ha) | Produksi (Ton) |
|-----------|--------------------|-------------------|
| (1) | (2) | (3) |
| 2002 | - | - |
| 2003 | 37,0 | 25,30 |
| 2004 | 51,0 | 93,00 |
| 2005 | 18,0 | 30,00 |
| 2006 | 17,0 | 31,00 |
| 2007 | 30,0 | 55,00 |
| 2008 | 27,0 | 51,00 |
| 2009 | 24,0 | 45,00 |

Sumber : Dinas Pertanian Kab. Malinau

Tabel 5.8

**LUAS PANEN DAN PRODUKSI UBI KAYU
TAHUN 2002 – 2009**

| T a h u n | Luas tanam (Ha) | Produksi (Ton) |
|-----------|--------------------|-------------------|
| (1) | (2) | (3) |
| 2002 | - | - |
| 2003 | 15,0 | 167,25 |
| 2004 | 28,0 | 304,00 |
| 2005 | 19,0 | 251,00 |
| 2006 | 8,0 | 106,00 |
| 2007 | 15,0 | 198,00 |
| 2008 | 11,0 | - |
| 2009 | 17,0 | 224,00 |

Sumber : Dinas Pertanian Kab. Malinau

Tabel 5.9

**LUAS PANEN DAN PRODUKSI UBI JALAR
TAHUN 2002-2009**

| T a h u n | Luas tanam (Ha) | Produksi (Ton) |
|-----------|--------------------|-------------------|
| (1) | (2) | (3) |
| 2002 | - | - |
| 2003 | 14,0 | 112,70 |
| 2004 | 17,0 | 156,00 |
| 2005 | 5,0 | 46,00 |
| 2006 | 5,0 | 46,00 |
| 2007 | 15,0 | 138,00 |
| 2008 | 12,0 | - |
| 2009 | 8,0 | 74,00 |

Sumber : Dinas Pertanian Kab. Malinau

Tabel 5.10

**LUAS PANEN DAN PRODUKSI KACANG TANAH
TAHUN 2002-2009**

| T a h u n | Luas tanam (Ha) | Produksi (Ton) |
|-----------|--------------------|-------------------|
| (1) | (2) | (3) |
| 2002 | - | - |
| 2003 | 14,0 | 23,10 |
| 2004 | 17,0 | 17,00 |
| 2005 | 16,0 | 16,00 |
| 2006 | 5,0 | 5,00 |
| 2007 | 21,0 | 22,00 |
| 2008 | 20,0 | - |
| 2009 | 13,0 | 13,00 |

Sumber : Dinas Pertanian Kab. Malinau

Tabel 5.11

**LUAS PANEN DAN PRODUKSI KEDELAI
TAHUN 2002-2009**

| T a h u n | Luas tanam (Ha) | Produksi (Ton) |
|-----------|--------------------|-------------------|
| (1) | (2) | (3) |
| 2002 | - | - |
| 2003 | - | - |
| 2004 | 32,0 | 32,00 |
| 2005 | 4,0 | 4,00 |
| 2006 | 2,0 | 2,00 |
| 2007 | 7,0 | 7,00 |
| 2008 | 5,0 | 5,00 |
| 2009 | 2,0 | 2,00 |

Sumber : Dinas Pertanian Kab. Malinau

Tabel 5.12

**LUAS PANEN DAN PRODUKSI KACANG HIJAU
TAHUN 2002-2009**

| T a h u n | Luas tanam (Ha) | Produksi (Ton) |
|-----------|--------------------|-------------------|
| (1) | (2) | (3) |
| 2002 | - | - |
| 2003 | 10,0 | 20,70 |
| 2004 | 13,0 | 13,00 |
| 2005 | 6,0 | 6,00 |
| 2006 | 2,0 | 2,00 |
| 2007 | 4,0 | 4,00 |
| 2008 | 3,0 | 3,00 |
| 2009 | - | - |

Sumber : Dinas Pertanian Kab. Malinau

Tabel 5.13

**LUAS DAN PRODUKSI KELAPA
TAHUN 2001- 2009*)**

| T a h u n | Luas tanam (Ha) | Produksi (Ton) |
|-----------|--------------------|-------------------|
| (1) | (2) | (3) |
| 2001 | - | - |
| 2002 | - | - |
| 2003 | - | - |
| 2004 | 97,5 | 56,00 |
| 2005 | 100,0 | 58,50 |
| 2006 | 100,0 | 60,30 |
| 2007 | 105,0 | 62,00 |
| 2008 | 105,0 | 62,00 |
| 2009 | 105,0 | 62,00 |

*) tahun 2000-2001 masih bergabung dengan Kecamatan Malinau
Sumber : Dinas Kehutanan dan Perkebunan Kab. Malinau

Tabel 5.14

**LUAS DAN PRODUKSI CENGKEH
TAHUN 2001- 2009*)**

| T a h u n | Luas tanam (Ha) | Produksi (Ton) |
|-----------|--------------------|-------------------|
| (1) | (2) | (3) |
| 2001 | - | - |
| 2002 | - | - |
| 2003 | - | - |
| 2004 | 0,50 | 0,50 |
| 2005 | 3,46 | 0,70 |
| 2006 | 3,46 | 0,56 |
| 2007 | 3,46 | 0,56 |
| 2008 | 3,46 | 0,56 |
| 2009 | 3,46 | 0,56 |

*) tahun 2000-2001 masih bergabung dengan Kecamatan Malinau
Sumber : Dinas Kehutanan dan Perkebunan Kab. Malinau

Tabel 5.15

**LUAS DAN PRODUKSI COKLAT
TAHUN 2001-2009*)**

| T a h u n | Luas tanam (Ha) | Produksi (Ton) |
|-----------|--------------------|-------------------|
| (1) | (2) | (3) |
| 2001 | - | - |
| 2002 | - | - |
| 2003 | - | - |
| 2004 | 373,0 | 57,00 |
| 2005 | 422,50 | 63,05 |
| 2006 | 422,50 | 65,45 |
| 2007 | 433,50 | 68,00 |
| 2008 | 440,00 | 65,00 |
| 2009 | 443,00 | 65,00 |

*) tahun 1991-2001 masih bergabung dengan Kecamatan Malinau
Sumber : Dinas Kehutanan dan Perkebunan Kab. Malinau

Tabel 5.16

**LUAS DAN PRODUKSI LADA
TAHUN 2001- 2009*)**

| T a h u n | Luas tanam (Ha) | Produksi (Ton) |
|-----------|--------------------|-------------------|
| (1) | (2) | (3) |
| 2001 | - | - |
| 2002 | - | - |
| 2003 | - | - |
| 2004 | 15,00 | 2,00 |
| 2005 | 16,31 | 2,04 |
| 2006 | 21,31 | 2,34 |
| 2007 | 22,00 | 3,00 |
| 2008 | 27,00 | 4,00 |
| 2009 | 27,00 | 2,00 |

*) tahun 2000-2001 masih bergabung dengan Kecamatan Malinau
Sumber : Dinas Kehutanan dan Perkebunan Kab. Malinau

Tabel 5.17

**LUAS DAN PRODUKSI TANAMAN KOPI
TAHUN 2001- 2009*)**

| T a h u n | Luas tanam (Ha) | Produksi (Ton) |
|-----------|--------------------|-------------------|
| (1) | (2) | (3) |
| 2001 | - | - |
| 2002 | - | - |
| 2003 | - | - |
| 2004 | 193,5 | 101,00 |
| 2005 | 206,19 | 111,11 |
| 2006 | 276,19 | 116,01 |
| 2007 | 293,00 | 119,00 |
| 2008 | 475,00 | 180,00 |
| 2009 | 510,00 | 180,00 |

*) tahun 2000-2001 masih bergabung dengan Kecamatan Malinau
Sumber : Dinas Kehutanan dan Perkebunan Kab. Malinau

Tabel 5.18

**BANYAKNYA TERNAK TAHUN 2003-2009
(Ekor)**

| Tahun | Sapi | Kerbau | Kambing | Babi |
|-------|------|--------|---------|------|
| (1) | (2) | (3) | (4) | (5) |
| 2003 | 26 | 0 | 36 | 539 |
| 2004 | 34 | 0 | 39 | 574 |
| 2005 | 42 | 0 | 44 | 622 |
| 2006 | 49 | 0 | 52 | 674 |
| 2007 | 73 | 0 | 58 | 741 |
| 2008 | 114 | - | - | 780 |
| 2009 | 134 | - | 76 | 820 |

Sumber: Dinas Pertanian Kabupaten Malinau

Tabel 5.19

**BANYAKNYA TERNAK UNGGAS
TAHUN 2003-2009
(Ekor)**

| Tahun | Ayam kampung | Itik | Ayam Ras |
|-------|--------------|-------|----------|
| (1) | (2) | (3) | (4) |
| 2003 | 11.622 | 2.234 | 5.000 |
| 2004 | 12.328 | 2.323 | 2.000 |
| 2005 | 13.528 | 2.415 | 1.000 |
| 2006 | 13.561 | 2.439 | 1.000 |
| 2007 | 13.828 | 2.542 | 1.500 |
| 2008 | 14.028 | 2.442 | 1.851 |
| 2009 | 15.228 | 2.516 | 9000 |

Sumber: Dinas Pertanian Kabupaten Malinau

Tabel 5.20

**BANYAKNYA PRODUKSI PERIKANAN MENURUT JENIS
BUDIDAYA TAHUN 2003-2009
(Ton)**

| Tahun | Budidaya Kolam | Perairan Umum |
|-------|----------------|---------------|
| (1) | (2) | (3) |
| 2003 | 0,200 | 1,000 |
| 2004 | 1,340 | ... |
| 2005 | 1,474 | 1,323 |
| 2006 | 3,080 | 1,720 |
| 2007 | ... | ... |
| 2008 | 2.400 | 8.650 |
| 2009 | 48,264 | 38,133 |

Sumber: Dinas Pertanian Kabupaten Malinau