


Kecamatan
SELUMA UTARA
DALAM ANGKA
2021



Kecamatan
SELUMA UTARA
DALAM ANGKA
2021



KECAMATAN SELUMA UTARA DALAM ANGKA 2021

ISSN : 2622-4429

No. Publikasi : 17050.2116

Katalog : 1102001.1705044

Ukuran Buku : 14,8 cm x 21 cm

Jumlah Halaman : xx + 113 halaman

Naskah :

Badan Pusat Statistik Kabupaten Seluma

Penyunting :

Badan Pusat Statistik Kabupaten Seluma

Gambar Kover :

Badan Pusat Statistik Kabupaten Seluma

Ilustrasi Kover :

Sungai di Seluma Utara

Diterbitkan oleh :

© Badan Pusat Statistik Kabupaten Seluma

Dicetak oleh :

Percetakan Kita

Dilarang mengumumkan, mendistribusikan, mengomunikasikan, dan/atau menggandakan sebagian atau seluruh isi buku ini untuk tujuan komersial tanpa izin tertulis dari Badan Pusat Statistik.

TIM PENYUSUN

Penanggungjawab Umum

Rialdo Eka Putera, SE, M.Si

Koordinator

Arie Bukhari Adam S, SST, ME

Penulis

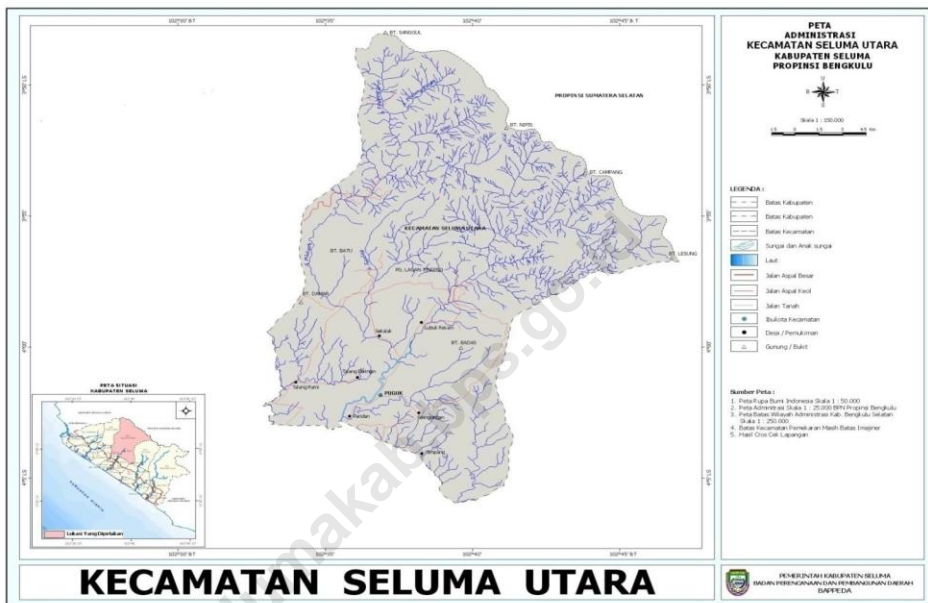
Syakhroni, SE

Penyunting Layout

Arie Bukhari Adam S, SST, ME

<https://selumakan.pps.go.id>

PETA WILAYAH KECAMATAN SELUMA UTARA



<https://selumakab.go.id>

KEPALA BPS KABUPATEN SELUMA



Rialdo Eka Putera, SE, M.Si.



KATA PENGANTAR

Kecamatan Seluma Utara Dalam Angka 2021 merupakan publikasi tahunan yang diterbitkan oleh BPS Kabupaten Seluma. Publikasi ini diharapkan dapat membantu melengkapi penyusunan rencana pembangunan di Kecamatan Seluma Utara.

Publikasi ini dapat terwujud berkat kerja sama dan bantuan dari berbagai pihak baik instansi pemerintah maupun swasta. Kepada semua pihak yang telah memberikan bantuan disampaikan penghargaan dan terima kasih yang sebesar-besarnya.

Walaupun publikasi ini telah disiapkan sebaik-baiknya, namun disadari masih ada kekurangan dan kesalahan yang terjadi. Untuk perbaikan publikasi ini, tanggapan dan saran yang bersifat konstruktif dari para pemakai sangat diharapkan.

Tais, 24 September 2021
Kepala Badan Pusat Statistik
Kabupaten Seluma



Rialdo Eka Putera, SE, M.Si.

DAFTAR ISI

	Halaman
Tim Penyusun	iii
Peta Wilayah Kecamatan Seluma.....	v
Kepala BPS Kabupaten Seluma.....	vii
Kata Pengantar	ix
Daftar Isi	xi
Daftar Tabel.....	xiii
Daftar Gambar.....	xviii
Penjelasan Umum.....	xix
1 Geografi	1
2 Pemerintahan	11
3 Kependudukan.....	23
4 Sosial	33
5 Pertanian	71
6 Perumahan dan Lingkungan.....	81
7 Transportasi dan Komunikasi	93
8 Ekonomi.....	103

DAFTAR TABEL

	halaman
1	GEOGRAFI
1.1	Luas Wilayah Desa di Kecamatan Seluma Utara (Ha), 2020 7
1.2	Jarak Antara Desa dengan Ibukota Kecamatan dan Kabupaten (Km), 2020 8
1.3	Letak Desa Menurut Topografis di Kecamatan Seluma Utara, 2020 9
2	PEMERINTAHAN
2.1	Aparatur Pemerintah Kantor Kecamatan Seluma Utara, 2020.... 15
2.2	Status Pemerintahan dan Klasifikasi Perkotaan/Perdesaan Menurut Desa/ Kelurahan di Kecamatan Seluma Utara, 2020.... 16
2.3	Status Desa Definitif/Persiapan Menurut Desa di Kecamatan Seluma Utara, 2020 17
2.4	Nama dan Jumlah Satuan Lingkungan Setempat Menurut Desa di Kecamatan Seluma Utara, 2020 18
2.5	Jumlah Aparatur Pemerintah Desa di Kecamatan Seluma Utara, 2020 19
2.6	Nama Kepala Desa, Jenis Kelamin dan Pendidikan Menurut Desa di Kecamatan Seluma Utara, 2020..... 20
2.7	Tanggal Mulai Terhitung (TMT) dan Periode Jabatan Menurut Desa di Kecamatan Seluma Utara, 2020..... 21
2.8	Keberadaan Sekretaris Desa, Jenis Kelamin, Pendidikan dan Keterangan PNS Menurut Desa di Kecamatan Seluma Utara, 2020 22

3	KEPENDUDUKAN	
3.1	Penduduk, Laju Pertumbuhan Penduduk, Distribusi Persentase Penduduk, Kepadatan Penduduk, Rasio Jenis Kelamin Menurut Desa di Kecamatan Seluma Utara, 2020.....	27
3.2	Jumlah Penduduk Menurut Kelompok Umur dan Jenis Kelamin di Kecamatan Seluma Utara, 2020	30
3.3	Jenis Usaha Utama Sebagian Besar Penduduk Menurut Desa di Kecamatan Seluma Utara, 2020	31
4	SOSIAL	
4.1	PENDIDIKAN	
4.1.1	Jumlah Fasilitas Pendidikan di Kecamatan Seluma Utara 2010-2020	41
4.1.2	Jumlah Sekolah, Murid, Guru dan Rasio Murid-Guru Taman Kanak-Kanak (TK) Menurut Tahun di Kecamatan Seluma Utara 2010-2020	42
4.1.3	Banyaknya Sekolah Dasar (SD) Menurut Desa di Kecamatan Seluma Utara, 2020	43
4.1.4	Jumlah Murid, Guru Dan Rasio Murid-Guru Sekolah Dasar (SD) Menurut Tahun di Kecamatan Seluma Utara 2010-2020.....	44
4.1.5	Banyaknya Sekolah Menengah Pertama (SMP) Menurut Desa di Kecamatan Seluma Utara, 2020	45
4.1.6	Jumlah Murid, Guru dan Rasio Murid-Guru Sekolah Menengah Pertama (SMP) Menurut Tahun di Kecamatan Seluma Utara 2010-2020	46
4.1.7	Banyaknya Sekolah, Guru dan Murid dan Rasio Murid dan Guru di Bawah Kementerian Agama Menurut Tingkat Pendidikan di Kecamatan Seluma Utara Tahun 2019/2020	47
4.1.8	Kemudahan Untuk Mencapai Sarana Pendidikan Terdekat Bagi Desa yang Tidak Ada Sarana Pendidikan Menurut Desa dan Jentang Pendidikan di Kecamatan Seluma Utara, 2020	48

4.2	KESEHATAN	
4.2.1	Banyaknya Sarana Kesehatan Menurut Desa dan Jenis Sarana Kesehatan di Kecamatan Seluma Utara, 2020	50
4.2.2	Kemudahan Mencapai Sarana Kesehatan Terdekat Bagi Desa yang Tidak Ada Sarana Kesehatan Menurut Desa dan Jenis Sarana Kesehatan di Kecamatan Seluma Utara, 2020.....	52
4.2.3	Jumlah Tenaga Kesehatan di Kecamatan Seluma Utara, 2020....	54
4.2.4	Jumlah Kelahiran (lahir hidup dan lahir mati) yang Tercatat di Kecamatan Seluma Utara, 2020	55
4.2.5	Jumlah Tempat Pelayanan KB di Kecamatan Seluma Utara, 2020	56
4.2.6	Banyaknya Warga Penderita Gizi Buruk Menurut Desa di Kecamatan Seluma Utara, 2018 dan 2019	57
4.3	Agama	
4.3.1	Jumlah Tempat Peribadatan Menurut Tahun di Kecamatan Seluma Utara 2010-2020	58
4.3.2	Jumlah Pernikahan Di Kecamatan Seluma Utara Tahun 2012-2020	59
4.3.3	Jumlah Jemaah Haji yang Diberangkatkan menurut Status Kembali dan Jenis Kelamin di Kecamatan Seluma Utara, 2020.....	60
4.4	BENCANA ALAM DAN MITIGASI	
4.4.1	Banyaknya Kejadian Bencana Alam Menurut Desa dan Jenis Bencana Alam di Kecamatan Seluma Utara, 2020	61
4.4.2	Banyaknya Korban Jiwa Akibat Bencana Alam Menurut Desa Dan Jenis Bencana Alam Di Kecamatan Seluma Utara, 2020	64
4.4.3	Keberadaan Fasilitas/Upaya Antisipasi/Mitigasi Bencana Alam Menurut Desa di Kecamatan Seluma Utara, 2020.....	66
4.5	OLAHRAGA	
4.5.1	Banyaknya Desa yang Memiliki Kelompok Kegiatan Olahraga Menurut Jenis Olahraga dan Ketersediaan Fasilitas/Lapangan Olahraga di Kecamatan Seluma Utara, 2020	69

5	PERTANIAN	
5.1	PERKEBUNAN	
5.1.1	Luas Tanaman Perkebunan Menurut Jenis Tanaman di Kecamatan Seluma Utara (Ha), 2020	77
5.1.2	Produksi Tanaman Perkebunan Menurut Jenis Tanaman di Kecamatan Seluma Utara (Ton), 2020.....	78
5.2	LAIN-LAIN	
5.2.1	Banyaknya Embung Desa Menurut Desa di Kecamatan Seluma Utara, 2019 dan 2020	79
6	PERUMAHAN DAN LINGKUNGAN	
6.1	Banyaknya Keluarga Menurut Desa dan Jenis Pengguna Listrik di Kecamatan Seluma Utara, 2020	87
6.2	Banyaknya Desa Menurut Keberadaan Penerangan Jalan Utama Desa di Kecamatan Seluma Utara, 2018, 2019 dan 2020	88
6.3	Banyaknya Desa Menurut Jenis Bahan Bakar Untuk Memasak yang Digunakan Oleh Sebagian Besar Keluarga di Kecamatan Seluma Utara, 2018, 2019 dan 2020	89
6.4	Banyaknya Desa Menurut Sumber Air Minum Sebagian Besar Keluarga di Kecamatan Seluma Utara, 2018, 2019 dan 2020.....	90
6.5	Banyaknya Desa Menurut Penggunaan Fasilitas Tempat Buang Air Besar Sebagian Besar Keluarga di Kecamatan Seluma Utara, 2018, 2019 dan 2020	91
7	TRANSPORTASI DAN KOMUNIKASI	
7.1	TRANSPORTASI	
7.1.1	Sarana Transportasi Antar Desa Menurut Desa di Kecamatan Seluma Utara, 2020	99
7.1.2	Kondisi Jalan Darat Antar Desa Menurut Desa di Kecamatan Seluma Utara, 2020	100

7.2 KOMUNIKASI

7.2.1	Jumlah Menara dan Operator Layanan Komunikasi Telepon Seluler Serta Kondisi Sinyal Telepon Seluler Menurut Desa di Kecamatan Seluma Utara, 2020	101
7.2.2	Keberadaan Kantor Pos/ Pos Pembantu/ Rumah Pos dan Perusahaan/ Agen Jasa Ekspedisi Swasta Menurut Desa di Kecamatan Seluma Utara, 2020	102

8 EKONOMI

8.1	Banyaknya Sarana dan Prasarana Ekonomi Menurut Desa dan Jenisnya di Kecamatan Seluma Utara, 2020	109
8.2	Banyaknya Sarana Lembaga Keuangan yang Beroperasi Menurut Desa dan Jenisnya di Kecamatan Seluma Utara, 2020 .	112
8.3	Banyaknya Koperasi yang Masih Aktif Menurut Desa dan Jenis Koperasi di Kecamatan Seluma Utara, 2020.....	113

DAFTAR GAMBAR

	halaman
1 Persentase Luas Wilayah Desa Terhadap Kecamatan di Kecamatan Seluma Utara, 2020.....	5
2 Jumlah Penduduk Menurut Desa di Kecamatan Seluma Utara (jiwa), 2020	26

<https://selumakab.bps.go.id>

PENJELASAN UMUM

Tanda-tanda, satuan-satuan, dan lain-lainnya yang digunakan dalam publikasi ini adalah sebagai berikut:

1. TANDA-TANDA/SYMBOLS

Data tidak tersedia	: ...
Tidak ada atau nol	: –
Data dapat diabaikan	: 0
Tanda	: ,
Data tidak dapat ditampilkan	: NA
Angka perkiraan	: e
Angka sementara	: x
Angka sangat sementara	: xx
Angka diperbaiki	: r

2. SATUAN

barel	: 158,99 liter= $1/6,2898 \text{ m}^3$
hektar (ha)	: $10\,000 \text{ m}^2$
kilometer (km)	: 1 000 meter (m)
knot	: 1,8523 km/jam
kuintal	: 100 kg
KWh	: 1 000 Watt <i>hour</i>
MWh	: 1 000 KWh
liter (untuk beras)	: 0,80 kg
ons	: 28,31 gram
ton	: 1 000 kg

Satuan lain: buah, dus, butir, helai/lembar, kaleng, batang, pulsa, ton kilometer (ton-km), jam, menit, persen (%).

Perbedaan angka di belakang koma disebabkan oleh pembulatan angka.

GEOGRAFI

<https://www.bps.go.id>



PENJELASAN TEKNIS

1. Data geografi Kecamatan Seluma Utara terdiri atas luas wilayah desa, jarak antara desa dengan ibukota kecamatan dan kabupaten, letak geografis desa menurut topografis dan posisi terhadap laut.
2. Berdasarkan posisi geografisnya, Kecamatan **Seluma Utara** memiliki batas-batas: Utara – Provinsi Sumatera Selatan; Selatan - Kecamatan Seluma dan Kecamatan Seluma Timur; Barat - Kecamatan Lubuk Sandi dan Kecamatan Seluma Barat; Timur - Kecamatan Seluma Timur.
3. Luas wilayah administratif desa di Kecamatan Seluma Utara mengikuti Peraturan Bupati Seluma tahun 2017 Tentang penetapan dan Penegasan Batas Desa dan Kelurahan.
4. Penetapan batas desa/ kelurahan adalah proses penetapan batas desa/kelurahan secara kartometrik diatas suatu peta dasar yang disepakati.
5. Penegasan batas desa/ kelurahan adalah kegiatan penentuan titik-titik koordinat batas desa/ kelurahan.
6. Kecamatan **Seluma Utara** terdiri dari 1 Kelurahan dan 9 desa, yaitu:
 - Simpang
 - Selingsingan
 - Puguk
 - Pandan
 - Talang Beringin
 - Talang Rami
 - Lubuk Resam
 - Sekalak
 - Sinar Pagi
 - Talang Empat

ULASAN

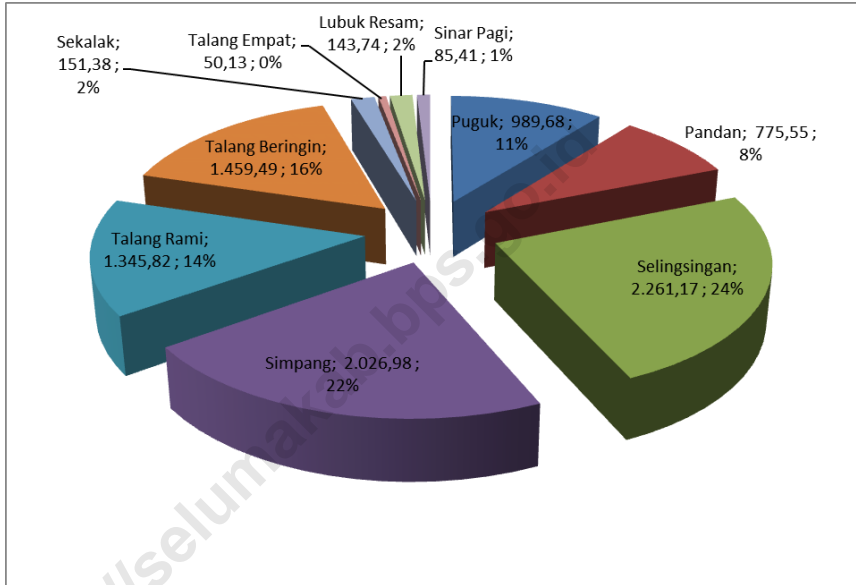
Kecamatan **Seluma Utara** merupakan salah satu kecamatan pemekaran di Kabupaten Seluma yang di bentuk sesuai dengan SK bupati Seluma Nomor: 382/ Tahun 2004 yang pada awalnya merupakan bagian dari wilayah Kecamatan Seluma.

Berikut ini adalah batas-batas wilayah Kecamatan **Seluma Utara** :

- Sebelah Utara :Provinsi Sumatera Selatan
- Sebelah Timur :Kecamatan Seluma Timur
- Sebelah Selatan :Kecamatan Seluma dan Seluma Timur
- Sebelah Barat :Kecamatan Lubuk Sandi & Seluma Barat

Kecamatan **Seluma Utara** memiliki wilayah seluas 32.099 hektar atau 12.94 % dari seluruh luas Kabupaten Seluma yang terbagi kedalam 1 Kelurahan dan 9 Desa definitif. Untuk luas masing-masing desa/kelurahan telah ada batasan wilayah secara faktual dari Peraturan Bupati Seluma tahun 2020. Dimana desa dengan wilayah terluas adalah Desa Selingsingan dengan luas wilayah 2.261,17 ha atau sekitar 24,34% dari luas wilayah Kecamatan Seluma Utara. Desa dengan luas wilayah terkecil adalah Desa Talang Empat yang hanya memiliki luas sekitar 50,13 ha atau sekitar 0,54% dari luas wilayah Kecamatan Seluma Utara. Ibukota Kecamatan **Seluma Utara** berjarak sekitar 14.7 Km dari ibukota Kabupaten Seluma dan 75 km dari Provinsi Bengkulu.

Gambar 1. Persentase Luas Wilayah Desa Terhadap Kecamatan di Kecamatan Seluma Utara, 2020



Sumber: Peraturan Bupati Seluma Tahun 2017

1. Geografi

Tabel 1.1 Luas Wilayah Desa di Kecamatan Seluma Utara (Ha), 2020

Desa		Luas (Ha)
(1)		(3)
1	SIMPANG	2.026,98
2	SELINGSINGAN	2.261,17
3	PUGUK	989,68
4	PANDAN	775,55
5	TALANG BERINGIN	1.459,49
6	TALANG RAMI	1.345,82
7	LUBUK RESAM	143,74
8	SEKALAK	151,38
9	SINAR PAGI	85,41
10	TALANG EMPAT	50,13
Seluma Utara		9,289.35

Sumber: Peraturan Bupati Seluma Tahun 2017

Tabel 1.2 Jarak Antara Desa dengan Ibukota Kecamatan dan Kabupaten (Km), 2020

	Desa	Jarak ke Ibukota Kecamatan	Jarak ke Ibukota Kabupaten
	(1)	(2)	(3)
1	Simpang	9	12,4
2	Selingsingan	6	9,4
3	Puguk	1	10,4
4	Pandan	3	9
5	Talang Beringin	20	8
6	Talang Rami	20	8
7	Lubuk Resam	24	34,4
8	Sekalak	28	17
9	Sinar Pagi	20	30,4
10	Talang Empat	17	27,4

Sumber: Kantor Kecamatan Seluma Utara

Tabel 1.3 Letak Desa Menurut Topografis di Kecamatan Seluma Utara, 2020

Desa	Topografis		
	Lereng/Puncak	Lembah	Dataran
(1)	(2)	(3)	(4)
1 Simpang	-	-	√
2 Selingsingan	-	-	√
3 Puguk	-	-	√
4 Pandan	-	-	√
5 Talang Beringin	-	-	√
6 Talang Rami	-	-	√
7 Lubuk Resam	-	-	√
8 Sekalak	√	-	-
9 Sinar Pagi	√	-	-
10 Talang Empat	-	-	√

Sumber: BPS, Pendataan Potensi Desa (Podes) 2018

PEMERINTAHAN



2

PENJELASAN TEKNIS

1. Kecamatan adalah pembagian wilayah administratif di Indonesia di bawah kabupaten atau kota. Kecamatan terdiri atas desa-desa atau kelurahan-kelurahan. Kedudukan kecamatan merupakan perangkat daerah kabupaten/kota sebagai pelaksana teknis kewilayahan yang mempunyai wilayah kerja tertentu dan dipimpin oleh seorang camat.
2. Kelurahan adalah suatu wilayah yang dipimpin oleh seorang Lurah sebagai perangkat daerah kabupaten dan atau daerah kota di bawah kecamatan (UndangUndang No. 32 Tahun 2004 tentang Pemerintahan Daerah).
3. Desa adalah kesatuan masyarakat hukum yang memiliki batas-batas wilayah yang berwenang untuk mengatur dan mengurus kepentingan masyarakat setempat berdasarkan asal-usul dan adat istiadat setempat yang diakui dan dihormati dalam sistem pemerintahan Negara Kesatuan Republik Indonesia
4. Desa definitif adalah wilayah yang secara administratif di bawah kecamatan yang dipimpin oleh Kepala Desa.
5. Desa persiapan adalah desa baru di dalam wilayah desa sebagai hasil pemekaran yang akan ditingkatkan menjadi desa definitif.
6. Satuan Lingkungan Setempat adalah satuan kewilayahan atau lingkungan di bawah desa/kelurahan. Satuan kewilayahan ini biasanya ditetapkan dengan peraturan daerah atau peraturan desa, dimana dalam peraturan tersebut menyebutkan tingkatan dan banyaknya satuan kewilayahan di bawah desa beserta batas-batasnya. Tingkatan dan nama SLS bisa berbeda antar daerah, seperti rukun tetangga (RT), rukun warga (RW), jorong, dusun, dan lingkungan.

ULASAN

Kecamatan **Seluma Utara** pada saat di mekarkan dari kecamatan induk memiliki wilayah administratif sebanyak 1 Kelurahan dan 9 Desa definitive yaitu Kelurahan Puguk, Desa Pandan, Desa Selingsingan, Desa Simpang, Desa Talang Beringin, Desa Talang Rami, Desa Sekalak, Desa Lubuk Resam, Desa Talang Empat, dan Desa Sinar Pagi

<https://selumakab.bps.go.id>

2. Pemerintahan

Tabel 2.1 Aparatur Pemerintah Kantor Kecamatan Seluma Utara, 2020

	Jabatan	Nama	JK	Pendidikan	Jumlah
	(1)	(2)	(3)	(4)	(5)
1	Camat	Usep Amendison Sofiar, ST	L	S1	
2	Sekretaris Kecamatan	Sefri Yarmen, S.Sos	L	S1	
3	Kasubbag Kepegawaian	-	-	-	
E	Kasubbag Perencanaan dan	Sarono, SE	L	S1	
4	Keuangan				
5	Kasi Tarantib	Sunardi, S. Sos	L	S1	
6	Kasi Pemerintahan	Muktarman, S.Ip	L	S1	
7	Kasi PMD	Aroni	L	S1	
8	Kasi Kesos	Deiyan Sutaryo, SE	L	S1	
9	Staf				14

Sumber : Kantor Kecamatan Seluma Utara

Tabel 2.2 Status Pemerintahan dan Klasifikasi Perkotaan/Perdesaan Menurut Desa di Kecamatan Seluma Utara, 2020

	Desa	Status Pemerintahan	Klasifikasi Perkotaan/Perdesaan
	(1)	(2)	(3)
1	Simpang	Desa	Perdesaan
2	Selingsingan	Desa	Perdesaan
3	Puguk	Kelurahan	Perdesaan
4	Pandan	Desa	Perdesaan
5	Talang Beringin	Desa	Perdesaan
6	Talang Rami	Desa	Perdesaan
7	Lubuk Resam	Desa	Perdesaan
8	Sekalak	Desa	Perdesaan
9	Sinar Pagi	Desa	Perdesaan
10	Talang Empat	Desa	Perdesaan

Sumber : Kantor Kecamatan Seluma Utara

Tabel 2.3 Status Desa Definitif/Persiapan Menurut Desa di Kecamatan Seluma Utara, 2020

	Desa	Definitif	Persiapan
	(1)	(2)	(3)
1	Simpang	√	-
2	Selingsingan	√	-
3	Puguk	√	-
4	Pandan	√	-
5	Talang Beringin	√	-
6	Talang Rami	√	-
7	Lubuk Resam	√	-
8	Sekalak	√	-
9	Sinar Pagi	√	-
10	Talang Empat	√	-

Sumber : Kantor Kecamatan Seluma Utara

Tabel 2.4 Nama dan Jumlah Satuan Lingkungan Setempat Menurut Desa di Kecamatan Seluma Utara, 2020

	Desa	Tingkat SLS		Nama SLS
		Nama	Jumlah	
	(1)	(2)	(3)	(4)
1	Simpang	Dusun	3	Dusun I, Dusun II, Dusun III
2	Selingsingan	Dusun	3	Dusun I, Dusun II, Dusun III
3	Puguk	RT	9	RW. 1 (RT.1, RT.2 , RT.3), RW. 2 (RT.1, RT.2 , RT.3), RW. 3 (RT.1, RT.2 , RT.3).
4	Pandan	Dusun	3	Dusun I, Dusun II, Dusun III
5	Talang Beringin	Dusun	3	Dusun I, Dusun II, Dusun III
6	Talang Rami	Dusun	3	Dusun I, Dusun II, Dusun III
7	Lubuk Resam	Dusun	3	Dusun I, Dusun II, Dusun III
8	Sekalak	Dusun	3	Dusun I, Dusun II, Dusun III
9	Sinar Pagi	Dusun	3	Dusun I, Dusun II, Dusun III
10	Talang Empat	Dusun	3	Dusun I, Dusun II, Dusun III

Sumber : Kantor Kecamatan Seluma Utara

Tabel 2.5 Jumlah Aparatur Pemerintah Desa di Kecamatan Seluma Utara, 2020

	Desa	Kades		Sekdes	Kaur	Kasi	Kadus	Jumlah
		Definitif	PJS					
	(1)	(2)	(3)	(4)	(5)	(4)	(5)	(6)
1	Simpang	1	-	1	2	2	3	9
2	Selingsingan	1	-	1	2	2	3	9
3	Puguk	1	-	1	2	2	9	14
4	Pandan	1	-	1	2	2	3	9
5	Talang Beringin	1	-	1	2	2	3	9
6	Talang Rami	1	-	1	2	2	3	9
7	Lubuk Resam	1	-	1	2	2	3	9
8	Sekalak	1	-	1	2	2	3	9
9	Sinar Pagi	1	-	1	2	2	3	9
10	Talang Empat	1	-	1	2	2	3	9

Sumber : Kantor Kecamatan Seluma Utara

Tabel 2.6 Nama kepala Desa/lurah Jenis Kelamin dan Pendidikan Menurut Desa di Kecamatan Seluma Utara, 2020

	Desa	Nama	JK	Pendidikan
	(1)	(2)	(3)	(4)
1	Simpang	Rezon Efendi	L	Diploma IV/S1
2	Selingsingan	Saswandi	L	SMU/Sederajat
3	Puguk	Darmiyono, SE	L	Diploma IV/S1
4	Pandan	Anton Nofri	L	Diploma IV/S1
5	Talang Beringin	Muksi	L	SMU/Sederajat
6	Talang Rami	Sriani	L	SMP/Sederajat
7	Lubuk Resam	Sudarmono	L	SMU/Sederajat
8	Sekalak	Sudarmono D	L	SMU/Sederajat
9	Sinar Pagi	Riki Rikardo	L	SMU/Sederajat
10	Talang Empat	Asuandi	L	SMU/Sederajat

Sumber : Kantor Kecamatan Seluma Utara

Tabel 2.7 Tanggal Mulai Terhitung (TMT) dan Periode Jabatan Menurut Desa di Kecamatan Seluma Utara, 2020

	Desa	Tanggal Mulai Terhitung (TMT)	Periode
	(1)	(2)	(3)
1	Simpang	17-Feb-20	I
2	Selingsingan	28-Jan-17	I
3	Puguk	1-Jan-2017	I
4	Pandan	19-Apr-17	I
5	Talang Beringin	16-Nov-15	I
6	Talang Rami	17-Dec-2019	I
7	Lubuk Resam	21-Apr-17	I
8	Sekalak	17-Dec-2019	I
9	Sinar Pagi	21-Apr-17	I
10	Talang Empat	21-Apr-17	I

Sumber : Kantor Kecamatan Seluma Utara

Tabel 2.8 Keberadaan Sekretaris Desa, Jenis Kelamin, Pendidikan dan Keterangan PNS Menurut Desa di Kecamatan Seluma Utara, 2020

	Desa	Keberadaan Sekdes/Seklur	Jenis Kelamin	Pendidikan	Keterangan
	(1)	(2)	(3)	(4)	(5)
1	Simpang	ada	L	SMU/Sederajat	Non PNS
2	Selingsingan	ada	L	Diploma IV/S1	Non PNS
3	Puguk	ada	L	Diploma IV/S1	PNS
4	Pandan	ada	L	SMU/Sederajat	Non PNS
5	Talang Beringin	ada	L	SMU/Sederajat	Non PNS
6	Talang Rami	ada	L	SMU/Sederajat	Non PNS
7	Lubuk Resam	ada	L	SMU/Sederajat	Non PNS
8	Sekalak	ada	L	SMU/Sederajat	Non PNS
9	Sinar Pagi	ada	L	SMU/Sederajat	Non PNS
10	Talang Empat	ada	L	SMU/Sederajat	Non PNS

Sumber : Kantor Kecamatan Seluma Utara

KEPENDUDUKAN



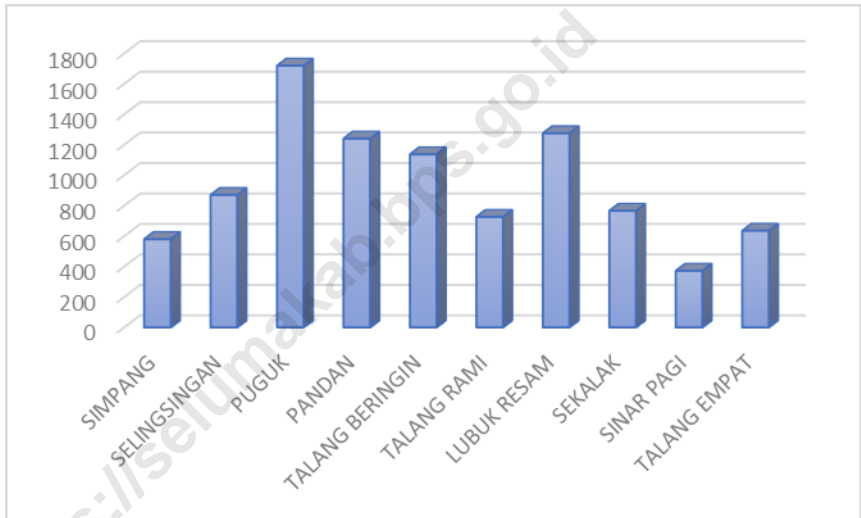
PENJELASAN TEKNIS

1. Sumber utama data kependudukan adalah sensus penduduk yang dilaksanakan setiap sepuluh tahun sekali. Sensus penduduk telah dilaksanakan sebanyak tujuh kali sejak Indonesia merdeka, yaitu tahun 1961, 1971, 1980, 1990, 2000, 2010 dan 2020 .Di dalam sensus penduduk pencacahan dilakukan terhadap seluruh penduduk yang berdomisili di wilayah teritorial Indonesia termasuk warga negara asing kecuali anggota korp diplomatik negara sahabat beserta keluarganya. Hingga sensus penduduk 2010, Metode pengumpulan data dalam sensus dilakukan dengan wawancara antara petugas sensus dengan responden dan juga melalui e-census. Pencatatat penduduk menggunakan konsep usual residence, yaitu konsep di mana penduduk biasa bertempat tinggal. Sedangkan pada sensus penduduk 2020, metode pengumpulan data menggunakan metode kombinasi, yaitu dengan menggunakan data administrasi kependudukan dari Ditjen Dukcapil sebagai basis data dasar yang kemudian dilengkapi dengan wawancara langsung
2. Laju pertumbuhan penduduk adalah angka yang menunjukkan persentase penambahan penduduk dalam jangka waktu tertentu.
3. Kepadatan penduduk adalah rasio banyaknya penduduk per kilometer persegi.
4. Rasio jenis kelamin adalah perbandingan antara penduduk laki-laki dan penduduk perempuan pada suatu wilayah dan waktu tertentu. Biasanya dinyatakan dengan banyaknya penduduk laki-laki untuk 100 penduduk perempuan.

ULASAN

Jumlah penduduk Kecamatan **Seluma Utara** pada tahun 2020 sebanyak 9.320 jiwa dengan *sex ratio* sebesar 1,12 dan kepadatan 26 penduduk per Km².

Gambar 2. Jumlah Penduduk Menurut Desa di Kecamatan Seluma Utara (jiwa), 2020



Sumber : BPS, Hasil Sensus Penduduk 2020 (September)

Gambar 2 menunjukkan perbandingan jumlah penduduk menurut desa di Kecamatan Seluma Utara pada tahun 2020. Terlihat jumlah penduduk terbanyak di Kecamatan Seluma Utara pada kegiatan Sensus Penduduk 2020 terdapat di Desa Puguk.

3. Kependudukan

Tabel 3.1 Penduduk, Laju Pertumbuhan Penduduk, Distribusi Persentase Penduduk, Kepadatan Penduduk, Rasio Jenis Kelamin Menurut Desa di Kecamatan Seluma Utara, 2020

Desa	Penduduk (jiwa) ¹	Laju Pertumbuhan Penduduk per Tahun 2010-2020 ^{2,3}
(1)	(2)	(3)
1 Simpang	580	0,66
2 Selingsingan	870	1,67
3 Puguk	1 719	1,24
4 Pandan	1 240	1,76
5 Talang Beringin	1 137	1,09
6 Talang Rami	726	1,51
7 Lubuk Resam	1 275	2,73
8 Sekalak	766	7,41
9 Sinar Pagi	372	-1,17
10 Talang Empat	635	1,91
SELUMA UTARA	9 320	1,82

Lanjutan Tabel 3.1

	Desa	Persentase Penduduk	Kepadatan Penduduk (per km²)⁴
	(1)	(4)	(5)
1	Simpang	6,22	29
2	Selingsingan	9,33	38
3	Puguk	18,44	174
4	Pandan	13,30	161
5	Talang Beringin	12,20	78
6	Talang Rami	7,79	54
7	Lubuk Resam	13,68	887
8	Sekalak	8,22	506
9	Sinar Pagi	3,99	436
10	Talang Empat	6,81	1 267
	SELUMA UTARA	100,00	29

Lanjutan Tabel 3.1

Desa		Rasio Jenis Kelamin
(1)		(6)
1	Simpang	1,17
2	Selingsingan	1,02
3	Puguk	1,10
4	Pandan	1,09
5	Talang Beringin	1,08
6	Talang Rami	1,17
7	Lubuk Resam	1,20
8	Sekalak	1,08
9	Sinar Pagi	1,24
10	Talang Empat	1,14
SELUMA UTARA		1,12

Catatan : ¹ Hasil SP2020 (September)

² Laju pertumbuhan penduduk dihitung berdasarkan penduduk hasil SP2010 dengan kondisi desa/kelurahan tahun 2020, dibandingkan dengan penduduk hasil SP2020

³ Laju pertumbuhan penduduk terlalu tinggi atau negative karena adanya perubahan wilayah pada desa/kelurahan antara SP2010 dan SP2020

⁴ Luas desa/kelurahan berdasarkan Peraturan Bupati Seluma Tahun 2017

Sumber : BPS, Sensus Penduduk 2020

Tabel 3.2 Jumlah Penduduk Menurut Kelompok Umur dan Jenis Kelamin di Kecamatan Seluma Utara, 2020

Kelompok Umur	Jenis Kelamin		
	Laki-Laki	Perempuan	Jumlah
(1)	(2)	(3)	(4)
0-14	1 146	1 111	2 257
15-64	3 551	3 057	6 608
65+	220	235	455
SELUMA UTARA	4 917	4 403	320

Catatan : Kepadatan Penduduk menyesuaikan dengan luas wilayah menurut Perbup Tahun 2017

Hasil Perapihan Umur dari Data Administrasi Kependudukan dan Sensus Penduduk 2020 (September)

Sumber : BPS, Sensus Penduduk 2020

Tabel 3.3 Jenis Usaha Utama Sebagian Besar Penduduk Menurut Desa di Kecamatan Seluma Utara, 2020

	Desa	Usaha Utama	Komoditi
	(1)	(2)	(3)
1	Simpang	Pertanian	Perkebunan
2	Selingsingan	Pertanian	Perkebunan
3	Puguk	Pertanian	Perkebunan
4	Pandan	Pertanian	Padi
5	Talang Beringin	Pertanian	Perkebunan
6	Talang Rami	Pertanian	Perkebunan
7	Lubuk Resam	Pertanian	Perkebunan
8	Sekalak	Pertanian	Perkebunan
9	Sinar Pagi	Pertanian	Perkebunan
10	Talang Empat	Pertanian	Perkebunan

Sumber : BPS, Pendataan Potensi Desa (Podes) 2020

SOSIAL



PENJELASAN TEKNIS

1. Jenjang pendidikan formal Jenjang pendidikan formal terdiri atas jenjang pendidikan dasar, menengah, dan tinggi.
 - Jenjang pendidikan dasar, meliputi Sekolah Dasar (SD), termasuk SD kecil/pamong (pendidikan anak oleh masyarakat, orang tua, dan guru), Sekolah Luar Biasa (SLB) tingkat dasar, Madrasah Ibtidaiyah (MI), Sekolah Menengah Pertama (SMP) Umum/Kejuruan (termasuk SMP Terbuka, SMEP, ST, SKKP), dan Madrasah Tsanawiyah (MTs).
 - Jenjang pendidikan menengah, meliputi Sekolah Menengah Atas (SMA), Madrasah Aliyah (MA), Sekolah Menengah Kejuruan (antara lain: SMEA, STM, SMIP, SPG, SGA, termasuk sekolah kejuruan yang dikelola oleh kementerian selain Kemdikbud), dan Madrasah Aliyah Kejuruan (MAK).
 - Jenjang pendidikan tinggi, meliputi:
 - Pendidikan Akademik merupakan pendidikan tinggi program sarjana dan/atau program pascasarjana yang diarahkan pada penguasaan dan pengembangan cabang ilmu pengetahuan dan teknologi. Yang termasuk program pendidikan akademik antara lain: program sarjana (S1), magister (S2), dan doktor (S3). Lulusan program-program tersebut berhak menggunakan gelar sarjana, magister, atau doktor.
 - Pendidikan Vokasi merupakan pendidikan tinggi program diploma yang menyiapkan mahasiswa untuk pekerjaan dengan keahlian terapan tertentu sampai program sarjana terapan. Program pendidikan vokasi antara lain: program diploma (diploma satu (D1), diploma dua (D2), diploma tiga (D3), dan diploma empat (D4) atau sarjana terapan), magister terapan, dan doktor terapan.
 - Pendidikan Profesi merupakan pendidikan tinggi setelah program sarjana yang menyiapkan mahasiswa dalam pekerjaan yang memerlukan persyaratan keahlian khusus. Program pendidikan profesi (keahlian

lanjutan) antara lain program profesi dan program spesialis. Program profesi dapat menggunakan nama lain yang sederajat seperti: program profesi dokter, insinyur, apoteker, akuntan, notaris, psikolog, guru/pendidik, dan wartawan.

2. Bersekolah adalah seseorang yang terdaftar dan aktif mengikuti proses belajar, baik di suatu jenjang pendidikan formal maupun nonformal.
3. Rumah Sakit adalah sarana kesehatan/bangunan tempat untuk melayani penderita yang sakit untuk berobat rawat jalan atau rawat inap yang pelayanannya disediakan oleh dokter, perawat, dan tenaga ahli kesehatan lainnya.
4. Rumah Sakit Bersalin adalah rumah sakit khusus untuk persalinan, dilengkapi pelayanan spesialis pemeriksaan kehamilan, persalinan, rawat inap, dan rawat jalan ibu dan anak yang berada di bawah pengawasan dokter spesialis kandungan.
5. Poliklinik adalah sarana kesehatan/bangunan yang dipakai untuk pelayanan berobat jalan. Biasanya dikelola oleh swasta atau organisasi keagamaan tertentu.
6. Balai pengobatan adalah tempat pemeriksaan kesehatan di bawah pengawasan menteri kesehatan.
7. Puskesmas (Pusat Kesehatan Masyarakat) adalah sebagai unit pelayanan kesehatan milik pemerintah (pelaksana teknis dinas kesehatan kabupaten/ kota) yang bertanggung jawab terhadap pelayanan kesehatan masyarakat untuk wilayah kecamatan, sebagian kecamatan, atau kelurahan/desa. Puskesmas memberikan pelayanan berobat jalan atau rawat inap. Biasanya Puskesmas berada di setiap kecamatan dan dapat terdiri dari 2 sampai 3 puskesmas di dalam 1 kecamatan. Puskesmas dibedakan antara puskesmas yang menyediakan pelayanan rawat inap dan tidak.

8. Apotek adalah suatu sarana kesehatan yang digunakan untuk pekerjaan kefarmasian, dan penyaluran/penjualan obat/bahan farmasi. Apotek melayani pembelian obat secara bebas atau dengan resep dokter. Apotek selalu ada tenaga apoteker selaku penanggungjawabnya.
9. Gizi buruk adalah suatu keadaan kekurangan konsumsi zat gizi yang disebabkan oleh rendahnya konsumsi energi protein dalam makanan sehari-hari, yang ditandai dengan berat dan tinggi badan tidak sesuai umur (dibawah rata-rata) dan harus ditetapkan oleh tenaga medis. Busung lapar termasuk salah satu bentuk gizi 86 Pedoman Pencacah Desa/Kelurahan buruk. Secara klinis, status gizi buruk meliputi tiga tipe, yaitu *marasmus*, *kwashiorkor*, dan *marasmus-kwashiorkor*.
10. Bencana alam adalah bencana yang diakibatkan oleh peristiwa atau serangkaian peristiwa yang disebabkan oleh alam antara lain berupa gempa bumi, tsunami, gunung meletus, banjir, banjir bandang, kekeringan, angin topan, dan tanah longsor. Data bencana yang disajikan merupakan kejadian bencana yang terjadi selama 3 tahun terakhir.
11. Sistem peringatan dini bencana alam adalah serangkaian kegiatan pemberian peringatan sesegera mungkin kepada masyarakat tentang kemungkinan terjadinya bencana alam pada suatu tempat oleh lembaga yang berwenang.
12. Lapangan olahraga adalah tempat lapang untuk kegiatan olahraga yang ada di desa/kelurahan baik yang sesuai dengan persyaratan olahraga yang bersangkutan maupun tidak. Keberadaan lapangan olahraga yang dimaksudkan bukan hanya yang dimiliki oleh desa/kelurahan, melainkan juga lapangan yang dimiliki swasta atau pribadi, baik yang difungsikan secara komersial maupun tidak komersial dan masyarakat umum dapat mengaksesnya.

ULASAN

Pendidikan merupakan hak dasar hidup manusia, dan pemerintah berkewajiban menyediakan sarana dan prasarannya. Di kecamatan **Seluma Utara** terdapat 10 Sekolah Dasar (SD) Negeri serta 4 Sekolah Madrasah Ibtidaiyah (MI) dan 2 Sekolah Menengah Pertama (SMP) Negeri. Sedangkan untuk Sekolah Menengah Atas (SMA) di Kecamatan **Seluma Utara** belum ada.

Pada tahun 2020 berdasarkan data dari Dinas Pendidikan Kabupaten Seluma jumlah Taman Kanak-Kanak (TK) 4 dengan jumlah 119 murid dan 12 guru. Sedangkan untuk Sekolah Dasar (SD) dari 10 sekolah tersebar 814 murid dengan 87 guru. Sedangkan untuk Madrasah Ibtidaiyah (MI) 4 Sekolah MI. Pada jenjang Sekolah Menengah Pertama (SMP) di **Seluma Utara** terdapat 2 sekolah yang terdiri dari 182 murid dan 28 guru. Sedangkan untuk SMA sampai dengan tahun 2020 belum ada.

KESEHATAN

Penduduk yang sehat merupakan modal dasar dalam pembangunan. Penduduk yang sehat dan terjaga kesehatannya memiliki potensi dapat meningkatkan produktivitas. Meningkatnya produktivitas berarti dapat meningkatkan nilai tambah ekonomi yang akhirnya dapat peningkatan pertumbuhan ekonomi. Oleh karena itu peningkatan kualitas kesehatan masyarakat memegang peranan penting dalam memacu pertumbuhan ekonomi.

Upaya peningkatan kesehatan masyarakat diwujudkan dalam pembangunan sarana kesehatan. Pada tahun 2020 di Kecamatan **Seluma Utara** terdapat 1(satu) unit fasilitas kesehatan yakni Puskesmas yang berada di Kelurahan Puguk dan 2 (dua) unit puskesmas pembantu yang berada di Desa Lubuk Resam dan Desa Talang Beringin.

KELUARGA BERENCANA

Program Keluarga Berencana adalah program pemerintah yang bertujuan untuk menekan laju pertumbuhan penduduk. Di Kecamatan Seluma Utara terdapat tempat pelayanan KB yang cukup memadai yang terdiri dari 10 unit Posyandu dan 1 Pusat Pelayanan Keluarga Berencana (PPKS).

AGAMA

Pada tahun 2020, di Kecamatan terdapat 20 masjid, 10 musholla. Selama tahun 2020 di Kecamatan **Seluma Utara** terdapat 40 pasangan yang melangsungkan pernikahan di Kecamatan **Seluma Utara**.

BENCANA ALAM DAN MITIGASI

Kejadian bencana alam mengganggu kehidupan dan menyebabkan kerugian bagi masyarakat. Selama tahun 2021 terjadi 3 Kali Lonsor. Namun kejadian bencana tersebut tidak memakan korban jiwa meskipun minimnya keberadaan fasilitas/upaya mitigasi bencana alam di Kecamatan Seluma Utara.

OLAHRAGA

Upaya mewujudkan masyarakat yang sehat tidak semata dibutuhkan fasilitas kesehatan, namun perlu digerakkan kegiatan olahraga sebagai upaya pencegahan. Kegiatan olahraga perlu pula didukung dengan fasilitas dan kelompok olahraga yang mendukung. Di Kecamatan Seluma Utara sudah tersedia lapangan dan fasilitas olahraga sepak bola, bola voli, bulu tangkis, tenis meja dan lainnya. Namun fasilitas tersebut tidak tersedia untuk semua desa.

4. Sosial

4.1 Pendidikan

Tabel 4.1.1 Jumlah Fasilitas Pendidikan di Kecamatan Seluma Utara 2010-2020

Jenis Fasilitas	TK	SD	MI	SMP	MTS	SMA	SMK	MA
(1)	(2)	(3)	(4)	(5)	(6)	(7)	(8)	(9)
2010	1	12	-	2	-	-	-	-
2011	-	9	4	2	-	-	-	-
2012	5	10	4	2	-	-	-	-
2013	3	10	4	2	-	-	-	-
2014	3	10	4	2	-	-	-	-
2015	-	-	-	-	-	-	-	-
2016	4	10	4	2	-	-	-	-
2017	6	10	4	2	-	-	-	-
2018	6	10	4	2	-	-	-	-
2019	4	10	4	2	-	-	-	-
2020	4	10	4	2	-	-	-	-

Sumber : Dinas Pendidikan Kabupaten Seluma

Tabel 4.1.2 Jumlah Sekolah, Murid, Guru dan Rasio Murid-Guru Taman Kanak-Kanak (TK) Menurut Tahun di Kecamatan Seluma Utara 2010-2020

Tahun	Jumlah			Rasio Murid-Guru
	Sekolah	Murid	Guru	
(1)	(2)	(3)	(4)	(5)
2010	1	12	3	4
2011	-	-	-	-
2012	5	88	11	8
2013	3	5	-	-
2014	3	11	-	-
2015	-	-	-	-
2016	4	90	14	6,43
2017	6	124	26	4,77
2018	6	129	22	4,87
2019	4	125	10	12,5
2020	4	119	12	12,5

Sumber : Dinas Pendidikan Kabupaten Seluma

Tabel 4.1.3 Banyaknya Sekolah Dasar (SD) Menurut Desa di Kecamatan Seluma Utara, 2020

	Desa	Negeri	Swasta	Jumlah
	(1)	(2)	(3)	(4)
1	Simpang	1	-	1
2	Selingsingan	1	-	1
3	Puguk	1	-	1
4	Pandan	1	-	1
5	Talang Beringin	1	-	1
6	Talang Rami	1	-	1
7	Lubuk Resam	1	-	1
8	Sekalak	1	-	1
9	Sinar Pagi	1	-	1
10	Talang Empat	1	-	1
Seluma Utara		10	-	10

Sumber : BPS, Pendataan Potensi Desa (Podes) 2020

Tabel 4.1.4 Jumlah Murid, Guru dan Rasio Murid-Guru Sekolah Dasar (SD) Menurut Tahun di Kecamatan Seluma Utara 2010-2020

Tahun	Jumlah		Rasio Murid-Guru
	Murid	Guru	
(1)	(2)	(3)	(4)
2010	1 144	108	10,59
2011	1 155	50	23,10
2012	1 158	57	20,32
2013	1 037	82	12,65
2014	1 037	82	12,65
2015	-	-	-
2016	1 019	30	33,97
2017	1 019	78	13,06
2018	943	80	11,25
2019	898	86	10,44
2020	814	87	9,36

Sumber : Dinas Pendidikan Kabupaten Seluma

Tabel 4.1.5 Banyaknya Sekolah Menengah Pertama (SMP) Menurut Desa di Kecamatan Seluma Utara, 2020

	Desa	Negeri	Swasta	Jumlah
	(1)	(2)	(3)	(4)
1	Simpang	-	-	-
2	Selingsingan	-	-	-
3	Puguk	1	-	1
4	Pandan	-	-	-
5	Talang Beringin	-	-	-
6	Talang Rami	-	-	-
7	Lubuk Resam	1	-	1
8	Sekalak	-	-	-
9	Sinar Pagi	-	-	-
10	Talang Empat	-	-	-
	Seluma Utara	2	-	2

Sumber : BPS, Pendataan Potensi Desa (Podes) 2020

Tabel 4.1.6 Jumlah Murid, Guru dan Rasio Murid-Guru Sekolah Menengah Pertama (SMP) Menurut Tahun di Kecamatan Seluma Utara 2010-2020

Tahun	Jumlah		Rasio Murid-Guru
	Murid	Guru	
(1)	(2)	(3)	(4)
2010	79	-	-
2011	201	23	8,74
2012	184	27	6,81
2013	204	20	10,20
2014	204	20	10,20
2015	-	-	-
2016	222	18	12,33
2017	234	26	9,00
2018	208	25	7,62
2019	191	28	6,82
2020	182	28	6,50

Sumber : Dinas Pendidikan Kabupaten Seluma

Tabel 4.1.7 Banyaknya Sekolah, Guru dan Murid dan Rasio Murid dan Guru di Bawah Kementerian Agama Menurut Tingkat Pendidikan di Kecamatan Seluma Utara Tahun 2019/2020

Tingkat Pendidikan	Jumlah		Rasio Murid-Guru
	Murid	Guru	
(1)	(2)	(3)	(4)
Raudatul Athfal (RA)	-	-	-
Madrasah ibtdaiyah (MI)	240	43	5,58
Madrasa Tsanawiyah MTs)	-	-	-
Madrasah Aliyah (MA)	-	-	-

Sumber : Dinas Pendidikan Kabupaten Seluma

Tabel 4.1.8 Kemudahan Untuk Mencapai Sarana Pendidikan Terdekat Bagi Desa yang Tidak Ada Sarana Pendidikan Menurut Desa dan Jenjang Pendidikan di Kecamatan Seluma Utara, 2020

	Desa	SD	MI	SMP	MTs
	(1)	(2)	(3)	(4)	(5)
1	Simpang	Tidak Relevan	Tidak Relevan	Mudah	Sulit
2	Selingsingan	Tidak Relevan	Sulit	Sulit	Sulit
3	Puguk	Tidak Relevan	Sulit	Tidak Relevan	Sulit
4	Pandan	Tidak Relevan	Tidak Relevan	Sulit	Sulit
5	Talang Beringin	Tidak Relevan	Tidak Relevan	Sulit	Sulit
6	Talang Rami	Tidak Relevan	Mudah	Mudah	Mudah
7	Lubuk Resam	Tidak Relevan	Tidak Relevan	Tidak Relevan	Sangat Sulit
8	Sekalak	Tidak Relevan	Sulit	Sulit	Sulit
9	Sinar Pagi	Tidak Relevan	Sulit	Sangat Sulit	Sulit
10	Talang Empat	Tidak Relevan	Mudah	Mudah	Sulit

Lanjutan Tabel 4.1.7

	Desa	SMA	MA	SMK	Akademi/ Perguruan Tinggi
	(1)	(6)	(7)	(8)	(9)
1	Simpang	Sulit	Sulit	Mudah	Sulit
2	Selingsingan	Sulit	Sulit	Mudah	Sulit
3	Puguk	Sulit	Sulit	Mudah	Sulit
4	Pandan	Sulit	Sulit	Sulit	Sangat Sulit
5	Talang Beringin	Sulit	Sulit	Sulit	Sangat Sulit
6	Talang Rami	Mudah	Mudah	Mudah	Sulit
7	Lubuk Resam	Sangat Sulit	Sangat Sulit	Sangat Sulit	Sangat Sulit
8	Sekalak	Sulit	Sulit	Sulit	Sulit
9	Sinar Pagi	Sulit	Sulit	Sulit	Sangat Sulit
10	Talang Empat	Sulit	Sulit	Sulit	Sulit

Sumber : BPS, Pendataan Potensi Desa (Podes) 2020

4.2. Kesehatan

Tabel 4.2.1 Banyaknya Sarana Kesehatan Menurut Desa dan Jenis Sarana Kesehatan di Kecamatan Seluma Utara, 2020

Desa	Rumah Sakit	Rumah Sakit Bersalin	Poliklinik/ Balai Pengobatan
(1)	(2)	(3)	(4)
1 Simpang	-	-	-
2 Selingsingan	-	-	-
3 Puguk	-	-	-
4 Pandan	-	-	-
5 Talang Beringin	-	-	-
6 Talang Rami	-	-	-
7 Lubuk Resam	-	-	-
8 Sekalak	-	-	-
9 Sinar Pagi	-	-	-
10 Talang Empat	-	-	-
Seluma Utara	-	-	-

Lanjutan Tabel 4.2.1

Desa	Puskesmas		Apotek
	Rawat Inap	Tanpa Rawat Inap	
(1)	(5)	(6)	(7)
1 Simpang	-	-	-
2 Selingsingan	-	-	-
3 Puguk	-	1	-
4 Pandan	-	-	-
5 Talang Beringin	-	-	-
6 Talang Rami	-	-	-
7 Lubuk Resam	-	-	-
8 Sekalak	-	-	-
9 Sinar Pagi	-	-	-
10 Talang Empat	-	-	-
Seluma Utara	-	1	-

Sumber : BPS, Pendataan Potensi Desa (Podes) 2020

Tabel 4.2.2 Kemudahan Mencapai Sarana Kesehatan Terdekat Bagi Desa yang Tidak Ada Sarana Kesehatan Menurut Desa dan Jenis Sarana Kesehatan di Kecamatan Seluma Utara, 2020

	Desa	Rumah Sakit	Rumah Sakit Bersalin	Poliklinik/ Balai Pengobatan
	(1)	(2)	(3)	(4)
1	Simpang	Sulit	Sangat Sulit	Sulit
2	Selingsingan	Sulit	Sangat Sulit	Sangat Sulit
3	Puguk	Sulit	Sangat Sulit	Sulit
4	Pandan	Sulit	Sangat Sulit	Sulit
5	Talang Beringin	Sulit	Sangat Sulit	Sulit
6	Talang Rami	Sulit	Sangat Sulit	Sulit
7	Lubuk Resam	Sangat Sulit	Sangat Sulit	Sangat Sulit
8	Sekalak	Sulit	Sangat Sulit	Sulit
9	Sinar Pagi	Sulit	Sangat Sulit	Sangat Sulit
10	Talang Empat	Sulit	Sangat Sulit	Sulit

Lanjutan Tabel 4.2.2

Desa	Puskesmas		Apotek
	Rawat Inap	Tanpa Rawat Inap	
(1)	(5)	(6)	(7)
1 Simpang	Sulit	Mudah	Sulit
2 Selingsingan	Sulit	Sulit	Sulit
3 Puguk	Sulit	Tidak Relevan	Sulit
4 Pandan	Sulit	Sulit	Sulit
5 Talang Beringin	Sulit	Sulit	Sulit
6 Talang Rami	Sulit	Mudah	Mudah
7 Lubuk Resam	Sangat Sulit	Sangat Sulit	Sangat Sulit
8 Sekalak	Sulit	Sangat Sulit	Sulit
9 Sinar Pagi	Sulit	Sulit	Sulit
10 Talang Empat	Sangat Sulit	Sulit	Sulit

Sumber : BPS, Pendataan Potensi Desa (Podes) 2020

Tabel 4.2.3 Jumlah Tenaga Kesehatan di Kecamatan Seluma Utara, 2020

Petugas Kesehatan	Jumlah
(1)	(2)
Dokter	-
Perawat	9
Ahli Gizi	-
Farmasi	-
Bidan	8

Sumber : Puskesmas Puguk

Tabel 4.2.4 Jumlah Kelahiran (lahir hidup dan Lahir mati) yang Tercatat di Kecamatan Seluma Utara, 2020

Uraian	Lahir		Jumlah
	Hidup	Mati	
(1)	(2)	(3)	(6)
2017	145	1	146
2018	124	1	125
2019	227	0	227
2020	135	1	136
Kebupaten	3.239	20	3.259

Sumber : Dinas Kesehatan Kabupaten Seluma

Tabel 4.2.5 Jumlah Tempat Pelayanan KB di Kecamatan Seluma Utara, 2020

Nama Tempat	Jumlah
(1)	(2)
Posyandu	10
Sub PPKB	22
PPKB	10
Klinik	1
UPPKS	1

Sumber : Puskesmas Puguk

Tabel 4.2.6 Banyaknya Warga Penderita Gizi Buruk Menurut Desa di Kecamatan Seluma Utara, 2018 dan 2019

Desa		2018	2019
(1)		(2)	(3)
1	Simpang	1	3
2	Selingsingan	-	2
3	Puguk	-	1
4	Pandan	-	-
5	Talang Beringin	-	-
6	Talang Rami	-	4
7	Lubuk Resam	-	2
8	Sekalak	-	2
9	Sinar Pagi	-	-
10	Talang Empat	-	-
Seluma Utara		-	14

Sumber : BPS, Pendataan Potensi Desa (Podes) 2019 dan 2020

4.3 Agama

Tabel 4.3.1 Jumlah Tempat Peribadatan Menurut Tahun di Kecamatan Seluma Utara 2010-2020

Tahun	Jumlah				
	Masjid	Musholla	Gereja	Pura	Vihara
(1)	(2)	(3)	(4)	(5)	(6)
2010	19	8	-	-	-
2011	21	9	-	-	-
2012	21	9	-	-	-
2013	21	10	-	-	-
2014	21	10	-	-	-
2015	21	10	-	-	-
2016	21	10	-	-	-
2017	21	10	-	-	-
2018	21	10	-	-	-
2019	21	10	-	-	-
2020	20	10	-	-	-

Sumber : Kantor Kementerian Agama Kabupaten Seluma

Tabel 4.3.2 Jumlah Pernikahan di Kecamatan Seluma Utara Tahun 2012-2020

Tahun	Jumlah Pernikahan
(1)	(2)
2012	97
2013	81
2014	55
2015	70
2016	47
2017	91
2018	42
2019	46
2020	40

Sumber : Kantor Urusan Agama Kecamatan Seluma Utara

Tabel 4.3.3 Jumlah Jemaah Haji yang Diberangkatkan menurut Status Kembali dan Jenis Kelamin di Kecamatan Seluma Utara, 2020

Jemaah Haji		Jumlah
(1)		(2)
Kembali	Laki-Laki	-
	Perempuan	-
Meninggal	Laki-Laki	-
	Perempuan	-
Tidak Kembali	Laki-Laki	-
	Perempuan	-
Seluma Utara		-

Sumber : Kantor Kementerian Agama Kabupaten Seluma

4.4 Bencana Alam dan Mitigasi

Tabel 4.4.1 Banyaknya Kejadian Bencana Alam Menurut Desa dan Jenis Bencana Alam di Kecamatan Seluma Utara, 2020

Desa	Gempa Bumi	Tsunami	Gunung Meletus	Tanah Longsor
(1)	(2)	(3)	(4)	(5)
1 Simpang	-	-	-	-
2 Selingsingan	-	-	-	-
3 Puguk	-	-	-	-
4 Pandan	-	-	-	1
5 Talang Beringin	-	-	-	-
6 Talang Rami	-	-	-	-
7 Lubuk Resam	-	-	-	-
8 Sekalak	-	-	-	2
9 Sinar Pagi	-	-	-	-
10 Talang Empat	-	-	-	-
Seluma Utara	-	-	-	3

Lanjutan Tabel 4.4.1

	Desa	Banjir	Banjir Bandang	Kekeringan
	(1)	(6)	(7)	(8)
1	Simpang	-	-	-
2	Selingsingan	-	-	-
3	Puguk	-	-	-
4	Pandan	-	-	-
5	Talang Beringin	-	-	-
6	Talang Rami	-	-	-
7	Lubuk Resam	-	-	-
8	Sekalak	1	-	-
9	Sinar Pagi	-	-	-
10	Talang Empat	-	-	-
	Seluma Utara	1	-	-

Lanjutan Tabel 4.4.1

Desa	Kebakaran Hutan dan Lahan	Angin Puyuh/ Putting Beliung/ Topan	Gelombang Laut Pasang
(1)	(9)	(10)	(11)
1 Simpang	-	-	-
2 Selingsingan	-	-	-
3 Puguk	-	-	-
4 Pandan	-	-	-
5 Talang Beringin	-	-	-
6 Talang Rami	-	-	-
7 Lubuk Resam	-	-	-
8 Sekalak	-	-	-
9 Sinar Pagi	-	-	-
10 Talang Empat	-	-	-
Seluma Utara	-	1	-

Sumber : BPS, Pendataan Potensi Desa (Podes) 2020

Tabel 4.4.2 Banyaknya Korban Jiwa Akibat Bencana Alam Menurut Desa dan Jenis Bencana Alam di Kecamatan Seluma Utara, 2020

	Desa	Gempa Bumi	Tsunami	Gunung Meletus	Tanah Longsor
	(1)	(2)	(3)	(4)	(5)
1	Simpang	-	-	-	-
2	Selingsingan	-	-	-	-
3	Puguk	-	-	-	-
4	Pandan	-	-	-	-
5	Talang Beringin	-	-	-	-
6	Talang Rami	-	-	-	-
7	Lubuk Resam	-	-	-	-
8	Sekalak	-	-	-	-
9	Sinar Pagi	-	-	-	-
10	Talang Empat	-	-	-	-
	Seluma Utara	-	-	-	-

Lanjutan Tabel 4.4.2

	Desa	Banjir	Banjir Bandang	Kekeringan
	(1)	(6)	(7)	(8)
1	Simpang	-	-	-
2	Selingsingan	-	-	-
3	Puguk	-	-	-
4	Pandan	-	-	-
5	Talang Beringin	-	-	-
6	Talang Rami	-	-	-
7	Lubuk Resam	-	-	-
8	Sekalak	-	-	-
9	Sinar Pagi	-	-	-
10	Talang Empat	-	-	-
Seluma Utara		-	-	-

Lanjutan Tabel 4.4.2

Desa		Kebakaran Hutan dan Lahan	Angin Puyuh/ Putting Beliung/ Topan	Gelombang Laut Pasang
(1)		(9)	(10)	(11)
1	Simpang	-	-	-
2	Selingsingan	-	-	-
3	Puguk	-	-	-
4	Pandan	-	-	-
5	Talang Beringin	-	-	-
6	Talang Rami	-	-	-
7	Lubuk Resam	-	-	-
8	Sekalak	-	-	-
9	Sinar Pagi	-	-	-
10	Talang Empat	-	-	-
Seluma Utara		-	-	-

Sumber : BPS, Pendataan Potensi Desa (Podes) 2020

Tabel 4.4.3 Keberadaan Fasilitas/Upaya Antisipasi/Mitigasi Bencana Alam Menurut Desa di Kecamatan Seluma Utara, 2020

	Desa	Sistem Peringatan Dini Bencana Alam	Sistem Peringatan Dini Khusus Tsunami	Perlengkapan Keselamatan
	(1)	(2)	(3)	(4)
1	Simpang	Tidak Ada	Bukan Wilayah Potensi Tsunami	Tidak Ada
2	Selingsingan	Tidak Ada	Bukan Wilayah Potensi Tsunami	Tidak Ada
3	Puguk	Tidak Ada	Bukan Wilayah Potensi Tsunami	Tidak Ada
4	Pandan	Tidak Ada	Bukan Wilayah Potensi Tsunami	Tidak Ada
5	Talang Beringin	Tidak Ada	Bukan Wilayah Potensi Tsunami	Tidak Ada
6	Talang Rami	Tidak Ada	Bukan Wilayah Potensi Tsunami	Tidak Ada
7	Lubuk Resam	Tidak Ada	Bukan Wilayah Potensi Tsunami	Tidak Ada
8	Sekalak	Tidak Ada	Bukan Wilayah Potensi Tsunami	Tidak Ada
9	Sinar Pagi	Tidak Ada	Bukan Wilayah Potensi Tsunami	Tidak Ada
10	Talang Empat	Tidak Ada	Bukan Wilayah Potensi Tsunami	Tidak Ada

Sumber : BPS, Pendataan Potensi Desa (Podes) 2020

lanjutan Tabel 4.4.3

	Desa	Rambu-Rambu dan Jalur Evakuasi Bencana	Pembuatan, Perawatan, atau Normalisasi : Sungai, Kanal, Tanggul, Parit, Drainase, Waduk, Pantai, dll
	(1)	(5)	(6)
1	Simpang	Tidak Ada	Tidak Ada
2	Selingsingan	Tidak Ada	Tidak Ada
3	Puguk	Tidak Ada	Tidak Ada
4	Pandan	Tidak Ada	Tidak Ada
5	Talang Beringin	Tidak Ada	Tidak Ada
6	Talang Rami	Tidak Ada	Tidak Ada
7	Lubuk Resam	Tidak Ada	Tidak Ada
8	Sekalak	Tidak Ada	Tidak Ada
9	Sinar Pagi	Tidak Ada	Tidak Ada
10	Talang Empat	Tidak Ada	Tidak Ada

Sumber : BPS, Pendataan Potensi Desa (Podes) 2020

4.5 Olahraga

Tabel 4.5.1 Banyaknya Desa yang Memiliki Kelompok Kegiatan Olahraga Menurut Jenis Olahraga dan Ketersediaan Fasilitas/Lapangan Olahraga di Kecamatan Seluma Utara, 2020

Desa	Kondisi Fasilitas/Lapangan Olahraga			Tidak Ada Fasilitas/Lapangan Olahraga
	Baik	Rusak Sedang	Rusak Parah	
(1)	(2)	(3)	(4)	(5)
1 Sepak Bola	3	-	-	7
2 Bola Voli	10	-	-	-
3 Bulu Tangkis	4	-	-	6
4 Bola Basket	-	-	-	10
5 Tenis Lapangan	-	-	-	10
6 Tenis Meja	2	-	-	8
7 Futsal	1	-	-	9
8 Renang	-	-	-	10
9 Bela Diri (Pencak Silat, Karate, dll)	-	-	-	10
10 Bilyard	-	-	-	10
11 Pusat Kebugaran (Senam, Fitnes, Aerobik, dll)	-	-	-	10
12 Lainnya	-	-	-	10

Sumber : BPS, Pendataan Potensi Desa (Podes) 2020

PERTANIAN



PENJELASAN TEKNIS

1. **Lahan sawah** adalah lahan pertanian yang berpetak-petak dan dibatasi oleh pematang (galengan), saluran untuk menahan/ menyalurkan air, yang biasanya ditanami padi sawah tanpa memandang dari mana diperoleh atau status lahan tersebut. Lahan yang dimaksud termasuk lahan yang terdaftar di Pajak Bumi Bangunan, luran Pembangunan Daerah, lahan bengkok, lahan serobotan, lahan rawa yang ditanami padi dan lahan bekas tanaman tahunan yang telah dijadikan sawah, baik yang ditanami padi, palawija atau tanaman semusim lainnya.
2. **Tegal/Kebun** adalah lahan pertanian bukan sawah (lahan kering) yang ditanami tanaman semusim atau tahunan dan terpisah dengan halaman sekitar rumah serta penggunaannya tidak berpindah pindah.
3. **Ladang/Huma** adalah lahan pertanian bukan sawah (lahan kering) yang biasanya ditanami tanaman semusim dan penggunaannya hanya semusim atau dua musim, kemudian akan ditinggalkan bila sudah tidak subur lagi (berpindah-pindah). Kemungkinan lahan ini beberapa tahun kemudian akan dikerjakan kembali jika sudah subur.
4. **Lahan yang sementara tidak diusahakan** adalah lahan yang biasanya diusahakan tetapi untuk sementara (lebih dari 1 (satu) tahun tetapi kurang dari atau sama dengan 2 (dua) tahun) tidak diusahakan, termasuk lahan sawah yang tidak diusahakan selama lebih dari 2 (dua) tahun.
5. Data pokok tanaman pangan yang dikumpulkan adalah luas panen dan produktivitas (hasil per hektar). Produksi tanaman pangan merupakan hasil perkalian antara luas panen dengan produktivitas. Pengumpulan data luas panen dilakukan setiap bulan dengan pendekatan area kecamatan di seluruh wilayah Indonesia. Pengumpulan data produktivitas dilakukan melalui pengukuran langsung pada plot ubinan berukuran $2\frac{1}{2}$ m x $2\frac{1}{2}$ m. Pengumpulan data produktivitas dilakukan setiap subround (empat bulanan) pada waktu panen petani.

6. Data produksi padi dan palawija yang disajikan adalah dalam kualitas: gabah kering giling (padi), pipilan kering (jagung), biji kering (kedelai dan kacang tanah), dan umbi basah (ubi kayu dan ubi jalar).
7. Penghitungan luas tanaman perkebunan besar adalah pada keadaan akhir tahun dan tidak termasuk yang luasnya kurang dari 5 hektar.
8. Data statistik perikanan merupakan data sekunder yang bersumber dari Dinas Perikanan Kabupaten Seluma. Statistik perikanan dibedakan atas data Perikanan Tangkap dan Perikanan Budidaya. Perikanan Tangkap diklasifikasikan atas penangkapan ikan di laut dan penangkapan ikan di perairan umum.
9. Embung adalah bangunan yang berfungsi menampung kelebihan air yang terjadi pada musim hujan untuk persediaan suatu desa di musim kering.

ULASAN

Di Kecamatan **Seluma Utara** sebagian besar penduduk **Seluma Utara** bekerja pada sektor pertanian dan perkebunan. Untuk pertanian, sebagian besar penduduk bekerja sebagai petani padi sawah, sedangkan untuk perkebunan bekerja pada perkebunan Kopi dan Kelapa Sawit.

Komoditi perkebunan yang dihasilkan di Kecamatan **Seluma Utara** antara lain kopi, kelapa sawit, karet, dan lain-lain. Pada tahun 2020, kopi dan kelapa sawit merupakan komoditas unggulan.

<https://selumakab.bps.go.id>

5. Pertanian

5.1 Perkebunan

Tabel 5.1.1 Luas Tanaman Perkebunan Menurut Jenis Tanaman di Kecamatan Seluma Utara (Ha), 2020

Jenis Tanaman		Luas Tanaman (Ha)
(1)		(2)
1	Kopi	1 207,0
2	Karet	1 255,0
3	Kelapa	52,0
4	Kelapa Sawit	1 284,0

Sumber : Dinas Pertanian Kabupaten Seluma

Tabel 5.1.2 Produksi Tanaman Perkebunan Menurut Jenis Tanaman di Kecamatan Seluma Utara (Ton), 2020

Jenis Tanaman		Produksi (Ton)
(1)		(2)
1	Kopi	692,5
2	Karet	730,6
3	Kelapa	53,3
4	Kelapa Sawit	1.841,9

Sumber : Dinas Pertanian Kabupaten Seluma

5.2 Lain-Lain

Tabel 5.2 Banyaknya Embung Desa Menurut Desa di Kecamatan Seluma Utara, 2019 dan 2020

	Desa	2019	2020
	(1)	(2)	(3)
1	Simpang	-	-
2	Selingsingan	-	1
3	Puguk	-	-
4	Pandan	-	-
5	Talang Beringin	-	-
6	Talang Rami	-	-
7	Lubuk Resam	-	-
8	Sekalak	-	-
9	Sinar Pagi	-	-
10	Talang Empat	-	-

Sumber : BPS, Pendataan Potensi Desa (Podes) 2020

PERUMAHAN DAN LINGKUNGAN



6

PENJELASAN TEKNIS

1. **Keluarga pengguna listrik Perusahaan Listrik Negara (PLN)** adalah keluarga pengguna/pelanggan listrik yang disalurkan oleh PLN, dengan atau tanpa meteran resmi dari PLN.
2. **Keluarga pengguna listrik non-PLN** adalah keluarga pengguna/pelanggan listrik selain PLN, misalnya diesel/generator, listrik diusahakan oleh pemerintah daerah, swasta, atau listrik swadaya masyarakat.
3. **Keluarga bukan pengguna listrik** adalah keluarga yang tidak menggunakan listrik sebagai sumber energi untuk penerangan rumah
4. **Penerangan di jalan utama desa/kelurahan** adalah keberadaan sarana penerangan dan jenis penerangan di jalan utama desa/kelurahan. Penerangan jalan yang dicatat di sini adalah fasilitas yang tersedia dan berfungsi sebagaimana mestinya. Penerangan jalan yang diusahakan/dibiayai oleh masyarakat (swadaya) atau perusahaan walaupun sumbernya dari PLN dikategorikan sebagai listrik non pemerintah. Misalnya, karena tidak ada lampu di jalan utama desa, maka setiap rumah yang berada di pinggir jalan utama dianjurkan memasang lampu di jalan depan rumahnya.
5. **Gas kota** adalah penggunaan gas bumi yang diperoleh dari perusahaan gas untuk memenuhi kebutuhan bahan bakar untuk memasak keluarga sehari-hari.
6. **Liquid Petroleum Gas (LPG)** adalah bahan bakar berupa gas yang dicairkan yang merupakan produk minyak bumi yang diperoleh dari proses distilasi bertekanan tinggi. Berasal dari beberapa sumber yaitu dari gas alam maupun gas hasil dari pengolahan minyak bumi (Light End). LPG pada rincian ini dibedakan menjadi dua, yaitu LPG 3 kg dan LPG lebih dari 3 kg.
7. **Air kemasan bermerek** adalah air yang diproduksi oleh suatu perusahaan melalui proses yang higienis dan terdaftar di kementerian kesehatan.

8. **Air isi ulang** adalah air yang diproduksi melalui proses penjernihan dan biasanya tidak memiliki merek.
9. **Ledeng dengan meteran (PAM/PDAM)** adalah air yang diproduksi melalui penjernihan dan penyehatan sebelum dialirkan kepada konsumen melalui suatu instalasi berupa saluran air. Sumber air ini diusahakan oleh Perusahaan Air Minum (PAM), Perusahaan Daerah Air Minum (PDAM), atau Badan Pengelola Air Minum (BPAM), baik dikelola oleh pemerintah maupun swasta.
10. **Ledeng tanpa meteran** adalah air yang diproduksi melalui proses penjernihan dan penyehatan (air PAM) namun disalurkan ke konsumen melalui pedagang air keliling/pikulan.
11. **Sumur bor atau pompa** adalah air tanah yang cara pengambilannya dengan pompa tangan, pompa listrik, atau kincir angin, termasuk sumur artesis (sumur pantek).
12. **Sumur** adalah air dalam tanah yang cara pengambilannya dengan menggunakan gayung atau ember, baik dengan menggunakan katrol maupun tidak.
13. **Mata air** adalah sumber air permukaan tanah di mana air timbul dengan sendirinya (alami).
14. **Air hujan** adalah air yang diperoleh dengan cara menampung air hujan.
15. **Jamban** adalah tempat buang air besar yang tertutup, baik menggunakan tangkiseptik maupun tidak.
16. **Jamban sendiri** adalah jamban yang hanya digunakan oleh satu keluarga.
17. **Jamban bersama** adalah jamban yang digunakan oleh dua keluarga atau lebih.
18. **Jamban umum** adalah jamban yang dapat digunakan oleh setiap warga desa/kelurahan yang bersangkutan maupun masyarakat lainnya.

19. **Bukan jamban** adalah tempat pembuangan air besar yang penampungan akhirnya kolam/sawah, lubang tanah/tanah lapang/kebun, sungai/danau/laut, dan sebagainya.

<https://selumakab.bps.go.id>

ULASAN

Energi khususnya listrik dan penerangan merupakan kebutuhan pokok masyarakat. Penggunaan listrik bisa bersumber dari Perusahaan Listrik Negara (PLN) ataupun bukan. Masyarakat Kecamatan Seluma Utara yang menggunakan listrik mayoritas bersumber dari PLN 98,9% persen. Namun di Kecamatan Seluma Utara sekitar 18 persen masih ada yang belum menikmati energi listrik dalam kehidupan sehari-harinya.

Dalam kehidupan sehari-hari sebagian besar masyarakat di Kecamatan Seluma Utara menggunakan bahan bakar utama LPG 3Kg dan sumur sebagai sumber air minum utama. Mayoritas perumahan di Kecamatan Seluma Utara belum memiliki / memanfaatkan fasilitas jamban sendiri, ada 2 Desa yang memiliki Jamban Sendiri .

6. Perumahan dan Lingkungan

Tabel 6.1 Banyaknya Keluarga Menurut Desa dan Jenis Pengguna Listrik di Kecamatan Seluma Utara, 2020

	Desa	Pengguna Listrik			Bukan Pengguna Listrik
		PLN	Non PLN	Jumlah	
	(1)	(2)	(3)	(4)	(5)
1	Simpang	146	-	146	10
2	Selingsingan	256	-	256	9
3	Puguk	431	-	431	7
4	Pandan	306	-	306	20
5	Talang Beringin	311	-	311	20
6	Talang Rami	211	-	211	13
7	Lubuk Resam	337	-	337	27
8	Sekalak	175	-	175	20
9	Sinar Pagi	79	2	81	53
10	Talang Empat	178	-	178	19

Sumber : BPS, Pendataan Potensi Desa (Podes) 2020

Tabel 6.2 Banyaknya Desa Menurut Keberadaan Penerangan Jalan Utama Desa di Kecamatan Seluma Utara, 2018, 2019 dan 2020

Penerangan Jalan Utama	2018	2019	2020
(1)	(2)	(3)	(4)
Sumber Penerangan Jalan Utama			
Listrik Pemerintah	-	-	-
Listrik Non Pemerintah	-	1	-
Non Listrik	-	-	-

Sumber : BPS, Pendataan Potensi Desa (Podes) 2018,2019, 2020

Tabel 6.3 Banyaknya Desa Menurut Jenis Bahan Bakar untuk Memasak yang Digunakan Oleh Sebagian Besar Keluarga di Kecamatan Seluma Utara, 2018, 2019 dan 2020

Jenis Bahan Bakar	2018	2020	2020
(1)	(2)	(3)	(4)
Gas Kota	-	-	-
LPG 3 Kg	4	8	9
LPG Lebih dari 3 Kg	-	-	-
Minyak Tanah	-	-	-
Kayu Bakar	6	2	1
Lainnya	-	-	-

Catatan : ¹Termasuk LPG lebih dari 3 Kg

Sumber : BPS, Pendataan Potensi Desa (Podes) 2018,2019, 2020

Tabel 6.4 Banyaknya Desa Menurut Sumber Air Minum Sebagian Besar Keluarga di Kecamatan Seluma Utara, 2018, 2019 dan 2020

Sumber Air Minum	2018	2019	2020
(1)	(2)	(3)	(4)
Air Kemasan Bermerk	-	-	-
Air Isi Ulang	-	-	-
Ledeng Dengan Meteran	-	-	-
Ledeng Tanpa Meteran	-	-	-
Sumur Bor atau Pompa	-	-	-
Sumur	9	8	8
Mata Air	1	-	-
Sungai/Danau/Kolam/Waduk/Situ/Embung/Bendungan	-	2	2
Air Hujan	-	-	-
Lainnya	-	-	-

Sumber : BPS, Pendataan Potensi Desa (Podes) 2018,2019, 2020

Tabel 6.5 Banyaknya Desa Menurut Penggunaan Fasilitas Tempat Buang Air Besar Sebagian Besar Keluarga di Kecamatan Seluma Utara, 2018, 2019 dan 2020

Fasilitas Tempat Buang Air Besar	2018	2019	2020
(1)	(2)	(3)	(4)
Jamban	3	3	4
Sendiri	2	2	4
Bersama	-	-	-
Umum	1	1	-
Bukan Jamban	7	7	6

Sumber : BPS, Pendataan Potensi Desa (Podes) 2018,2019, 2020

TRANSPORTASI DAN KOMUNIKASI



7

PENJELASAN TEKNIS

1. **Sarana transportasi yang biasa digunakan** adalah seluruh sarana transportasi yang biasa digunakan oleh sebagian besar penduduk dari kantor kepala desa/lurah ke kantor camat/bupati/walikota.
2. **Angkutan umum** adalah moda transportasi darat untuk masyarakat umum.
3. **Trayek angkutan** adalah lintasan/rute/jalur angkutan umum untuk pelayanan jasa angkutan orang atau orang dan barang yang mempunyai asal, tujuan, dan lintasan perjalanan yang tetap. Tidak termasuk yang hanya mengangkut barang saja. Kendaraan umum dengan trayek tetap, tetapi operasionalnya dapat di luar jalur trayek (sesuai permintaan penumpang), maka termasuk trayek tetap.
4. **Kendaraan pribadi** dalam rincian ini adalah jenis angkutan yang menggunakan kendaraan bermotor milik pribadi. Kendaraan bermotor adalah kendaraan yang menggunakan mesin/motor dan membutuhkan bahan bakar untuk menjalankannya, seperti sepeda motor, mobil, dan lain-lain.
5. Jenis permukaan jalan terdiri dari: aspal/beton, diperkeras (dengan kerikil, batu), tanah, air, dan lainnya (termasuk jalan terbuat dari kayu/papan yang biasanya digunakan di daerah rawa, termasuk jalan setapak, jalan di hutan, dan sejenisnya).
6. **Dapat dilalui kendaraan bermotor roda 4 atau lebih** pada kondisi :
Sepanjang tahun, jika jalan tersebut dapat dilalui kendaraan bermotor roda 4 atau lebih setiap saat, dan tidak terpengaruh oleh hujan, air pasang, dll.
Sepanjang tahun kecuali saat tertentu, jika jalan tersebut dapat dilalui kendaraan bermotor roda 4 atau lebih kecuali saat tertentu, seperti ketika turun hujan (sehingga jalannya menjadi sangat licin dan berbahaya untuk dilalui), air pasang yang biasanya banyak dijumpai pada jalan yang berada di pinggir laut, dll.
Selama musim kemarau, jika jalan tersebut dapat dilalui kendaraan bermotor roda 4 atau lebih selama musim kemarau saja. Biasanya jalan ini berupa jalan tanah yang ketika musim hujan akan berlumpur sehingga tidak dapat dilalui oleh

kendaraan bermotor roda 4 atau lebih. Selain itu, dapat juga berada di wilayah yang rentan terjadi bencana alam ekstrem akibat musim hujan seperti longsor, dll. **Tidak dapat dilalui sepanjang tahun**, jika jalan tersebut tidak dapat dilalui kendaraan bermotor roda 4 atau lebih. Biasanya jalan ini berupa jalan setapak, atau karena lebar jalan tidak memungkinkan untuk dilalui oleh kendaraan bermotor roda 4 atau lebih.

7. **Menara Base Transceiver Station (BTS)** adalah alat yang berfungsi sebagai pengirim dan penerima (*transceiver*) sinyal komunikasi seluler. *BTS* ditandai adanya menara/*tower* yang dilengkapi antena sebagai perangkat *transceiver*. Masyarakat umum sering menyebutnya sebagai *tower* telepon seluler/*handphone*.
8. **Pos** merupakan bagian dari sistem pos yaitu sebuah metode yang digunakan untuk mengirimkan informasi atau suatu objek, di mana untuk dokumen tertulis biasanya dikirimkan dengan amplop tertutup atau berupa paket untuk benda-benda yang lain, pengirimannya mampu menjangkau seluruh wilayah di dunia. **Kantor pos** adalah pemberi pelayanan komunikasi tertulis dan/atau surat elektronik, layanan paket, layanan logistik, layanan transaksi keuangan, dan layanan keagenan pos untuk kepentingan umum. **Kantor Pos Pembantu** adalah unit usaha PT Pos Indonesia (Persero) di luar kota yang bertanggungjawabkan penerimaan dan pengeluaran serta pengurusan eksploitasinya kepada Kantor Pos dan Giro. **Rumah pos** berfungsi sama seperti kantor pos dan kantor pos pembantu, bedanya rumah pos biasanya terletak di daerah terpencil.
9. **Jasa pengiriman paket/dokumen swasta** adalah pelayanan pengiriman paket maupun dokumen yang dikelola oleh pihak swasta, misalnya Tiki, JNE, ESL, dll.

ULASAN

Transportasi antar desa di Kecamatan Seluma Utara semuanya ditempuh melalui jalur darat, dimana rata-rata masyarakat menggunakan kendaraan pribadi atau ojek motor dalam untuk sarana transportasi.

Jenis permukaan jalan antar desa di Kecamatan Seluma Utara ada 3 desa jalan tanah dan 7 desa jalan aspal dan mayoritas adalah aspal/beton dan Diperkeras (kerikil, batu, dll.) dan dapat dilalui kendaraan roda 4 sepanjang tahun.

Layanan seluler di Kecamatan Seluma Utara relatif cukup, namun hanya ada 3 desa yang sinyalnya kuat , 6 sinyal lemah dan 1 Desa tidak ada sinyal yaitu Desa Talang Empat.

7.1 Transportasi

Tabel 7.1.1 Sarana Transportasi Antar Desa Menurut Desa di Kecamatan Seluma Utara, 2020

	Desa	Jenis Transportasi	Keberadaan Angkutan Umum
	(1)	(2)	(3)
1	Simpang	Darat	Tidak ada angkutan umum
2	Selingsingan	Darat	Tidak ada angkutan umum
3	Puguk	Darat	Tidak ada angkutan umum
4	Pandan	Darat	Tidak ada angkutan umum
5	Talang Beringin	Darat	Tidak ada angkutan umum
6	Talang Rami	Darat	Tidak ada angkutan umum
7	Lubuk Resam	Darat	Tidak ada angkutan umum
8	Sekalak	Darat	Tidak ada angkutan umum
9	Sinar Pagi	Darat	Tidak ada angkutan umum
10	Talang Empat	Darat	Tidak ada angkutan umum

Sumber : BPS, Pendataan Potensi Desa (Podes) 2020

Tabel 7.1.2 Kondisi Jalan Darat Antar Desa Menurut Desa di Kecamatan Seluma Utara, 2020

	Desa	Jenis Permukaan Jalan	Dapat Dilalui Kendaraan Bermotor Roda 4 atau Lebih
	(1)	(2)	(3)
1	Simpang	Diperkeras (kerikil, batu, dll.)	Sepanjang tahun kecuali saat tertentu (ketika turun hujan, pasang, dll.)
2	Selingsingan	Diperkeras (kerikil, batu, dll.)	Sepanjang tahun kecuali saat tertentu (ketika turun hujan, pasang, dll.)
3	Puguk	Aspal/beton	Sepanjang tahun
4	Pandan	Aspal/beton	Sepanjang tahun
5	Talang Beringin	Diperkeras (kerikil, batu, dll.)	Sepanjang tahun kecuali saat tertentu (ketika turun hujan, pasang, dll.)
6	Talang Rami	Diperkeras (kerikil, batu, dll.)	Sepanjang tahun kecuali saat tertentu (ketika turun hujan, pasang, dll.)
7	Lubuk Resam	Diperkeras (kerikil, batu, dll.)	Sepanjang tahun kecuali saat tertentu (ketika turun hujan, pasang, dll.)
8	Sekalak	Diperkeras (kerikil, batu, dll.)	Sepanjang tahun kecuali saat tertentu (ketika turun hujan, pasang, dll.)
9	Sinar Pagi	Tanah	Tidak dapat dilalui sepanjang tahun
10	Talang Empat	Diperkeras (kerikil, batu, dll.)	Sepanjang tahun kecuali saat tertentu (ketika turun hujan, pasang, dll.)

Sumber : BPS, Pendataan Potensi Desa (Podes) 2020

7.2 Komunikasi

Tabel 7.2.1 Jumlah Menara dan Operator Layanan Komunikasi Telepon Seluler Serta Kondisi Sinyal Telepon Seluler Menurut Desa di Kecamatan Seluma Utara, 2020

Desa	Jumlah Menara Telepon Seluler (BTS)	Jumlah Operator Layanan Komunikasi Telepon Seluler yang Terjangkau di Desa	Kondisi Sinyal Telepon Seluler di Sebagian Besar Wilayah Desa
(1)	(2)	(3)	(4)
1 Simpang	-	2	Sinyal Lemah
2 Selingsingan	-	2	Sinyal Lemah
3 Puguk	1	1	Sinyal Kuat
4 Pandan	-	1	Sinyal Kuat
5 Talang Beringin	-	2	Tidak Ada Sinyal
6 Talang Rami	-	1	Tidak Ada Sinyal
7 Lubuk Resam	-	1	Sinyal Lemah
8 Sekalak	-	2	Sinyal Lemah
9 Sinar Pagi	-	1	Sinyal Kuat
10 Talang Empat	-	1	Tidak Ada Sinyal

Sumber : BPS, Pendataan Potensi Desa (Podes) 2020

Tabel 7.2.2 Keberadaan Kantor Pos/ Pos Pembantu/ Rumah Pos dan Perusahaan/ Agen Jasa Ekspedisi Swasta Menurut Desa di Kecamatan Seluma Utara, 2020

	Desa	Kantor Pos/ Pos Pembantu/ Rumah Pos	Perusahaan/ Agen Jasa Ekspedisi Swasta
	(1)	(2)	(3)
1	Simpang	Tidak ada	Tidak ada
2	Selingsingan	Tidak ada	Tidak ada
3	Puguk	Tidak ada	Tidak ada
4	Pandan	Tidak ada	Tidak ada
5	Talang Beringin	Tidak ada	Tidak ada
6	Talang Rami	Tidak ada	Tidak ada
7	Lubuk Resam	Tidak ada	Tidak ada
8	Sekalak	Tidak ada	Tidak ada
9	Sinar Pagi	Tidak ada	Tidak ada
10	Talang Empat	Tidak ada	Tidak ada

Sumber : BPS, Pendataan Potensi Desa (Podes) 2020

EKONOMI



<https://selumakab.bps.go.id>

PENJELASAN TEKNIS

1. **Kelompok pertokoan** adalah sejumlah toko yang terdiri dari minimal 10 toko dan mengelompok dalam satu lokasi. Dalam satu kelompok pertokoan, jumlah bangunan fisiknya dapat lebih dari satu.
2. **Pasar dengan bangunan permanen** adalah pasar pada bangunan tetap, yang memiliki lantai, atap, dan dinding permanen.
3. **Pasar dengan bangunan semi permanen** adalah pasar pada bangunan tetap, yang memiliki lantai dan atap, tetapi tanpa dinding.
4. **Bangunan pada pasar tradisional** yang mencakup bangunan permanen dan semi permanen dikategorikan sebagai pasar dengan bangunan permanen.
5. **Pasar tanpa bangunan** adalah pasar yang tidak berada dalam bangunan.
6. **Minimarket/swalayan** adalah sistem pelayanan mandiri, menjual berbagai jenis barang secara eceran, dan semua barang memiliki label harga, dengan luas bangunan kurang dari 400m. Yang dicatat pada kegiatan Podes adalah minimarket yang masih aktif. Luas yang dimaksud merujuk pada luas lantai yang terdapat pelayanan (menjual barang).
7. **Toko/warung kelontong** adalah bangunan yang berfungsi sebagai tempat usaha di bangunan tetap untuk menjual barang keperluan sehari-hari secara eceran, tidak mempunyai sistem pelayanan mandiri yang dikelola oleh satu penjual.
8. **Restoran** adalah suatu jenis usaha yang mempergunakan seluruh bangunan secara permanen untuk menyediakan jasa pangan yang pengolahan dan penyajiannya secara langsung di tempat sesuai dengan keinginan para pengguna jasa yang mempunyai ciri pembeli biasanya dikenakan pajak. Izin restoran dan kualifikasinya diberikan oleh Ditjen Pariwisata/Kanwil Parpostel setempat.

9. **Rumah makan** adalah jenis usaha yang menyediakan jasa pangan yang pengolahan makanannya dapat dilakukan diluar rumah makan, yang mempunyai ciri pembeli biasanya dikenakan pajak. Izin rumah makan diberikan oleh Diparda (pada kabupaten/kota). Di wilayah yang terdapat Dinas Pariwisata, biasanya pemberian izin ditangani oleh Direktorat Perekonomian/Bagian Perekonomian Pemda setempat.
10. **Warung/kedai makanan minuman** adalah usaha yang menjual makanan dan minuman siap saji yang dijual di bangunan yang tetap dan tidak mempunyai surat izin usaha. Ciri utama dari warung/kedai makanan minuman adalah pembeli biasanya tidak dikenakan pajak.
11. **Hotel** adalah jenis akomodasi yang mempergunakan sebagian atau keseluruhan bangunan untuk jasa pelayanan penginapan, penyedia makanan dan minuman serta jasa lainnya (seperti restoran, binatu, dll) bagi masyarakat umum yang dikelola secara komersial dengan izin usaha sebagai hotel.
12. **Penginapan (hostel/motel/losmen/wisma)** adalah jenis akomodasi yang mempergunakan sebagian atau keseluruhan bangunan untuk jasa pelayanan penginapan bagi umum, biasanya tanpa fasilitas pelayanan makan minum yang dikelola secara komersial dengan izin usaha bukan hotel. Yang dicatat dalam Podes 2018 mencakup hostel, motel, matel, bumi perkemahan, pondok wisata, losmen, wisma, dan sejenisnya.
13. **Bank Umum** adalah bank yang dapat memberikan jasa dalam proses pembayaran. Usaha dari bank umum adalah menghimpun dana masyarakat dalam bentuk giro, deposito berjangka, sertifikat deposito dan tabungan serta menyalurkan kredit. Bank umum mencakup bank umum pemerintah maupun swasta.
14. **Yang termasuk bank umum pemerintah** meliputi Bank Rakyat Indonesia (BRI), Bank Negara Indonesia (BNI), Bank Mandiri, Bank Pembangunan Daerah (BPD), Bank Tabungan Negara (BTN), dan Teras BRI.

15. **Yang termasuk bank umum swasta**, meliputi Bank Permata, Bank Syariah Mandiri, Bank Cimb Niaga, Bank BRI Syariah, Bank Central Asia (BCA), Bank Mutiara, Rabo Bank, Bank Sinarmas, dsb.
16. **Bank Perkreditan Rakyat (BPR)** adalah bank yang menerima simpanan dalam bentuk deposito berjangka, tabungan, atau bentuk lain yang disamakan dengan itu, menyalurkan dana dalam bentuk kredit kepada masyarakat yang membutuhkan. BPR dapat menempatkan dananya dalam bentuk Sertifikat BI (SBI), deposito berjangka, atau tabungan pada bank lain.
17. **Koperasi Unit Desa (KUD)** adalah suatu organisasi ekonomi yang bersifat sosial merupakan wadah bagi pengembangan berbagai kegiatan ekonomi masyarakat perdesaan yang diselenggarakan oleh dan untuk masyarakat itu sendiri.
18. **Koperasi Industri Kecil dan Kerajinan Rakyat (Kopinkra)** merupakan koperasi yang beranggotakan industri-industri kecil dan kerajinan rakyat yang ada di wilayah desa/kelurahan.
19. **Koperasi Simpan Pinjam (Kospin)** adalah koperasi yang bergerak di bidang simpanan dan pinjaman.
20. **Koperasi lainnya**, seperti koperasi serbaguna dan koperasi konsumsi.

ULASAN

Kelurahan Puguk Kecamatan Seluma Utara yang merupakan pusat pemerintahan Kecamatan terdapat 1 Pasar Permanen dan terdapat 16 toko/warung kelontong, selain Puguk Desa Lubuk Resam dan Desa Talang Empat juga memiliki masing-masing 1 Pasar Permanen yang dapat menunjang Perekonomian Kecamatan Seluma Utara.

Di Kecamatan Seluma Utara belum terdapat lembaga keuangan Bank, baik Bank Umum Pemerintah, Bank Umum Swasta maupun Bank Perkreditan Rakyat. Koperasi Unit Desa (KUD), Koperasi Industri Kecil dan Kerajinan Rakyat (Kopinkra), maupun Koperasi Simpan Pinjam (Kospin) belum ada di Kecamatan Seluma Utara, hanya terdapat 1 unit koperasi lainnya yang berada di Desa Simpang

8. Ekonomi

Tabel 8.1 Banyaknya Sarana dan Prasarana Ekonomi Menurut Desa dan Jenisnya di Kecamatan Seluma Utara, 2020

	Desa	Kelompok Pertokoan	Pasar			Hari Pasar
			Bangunan Permanen	Bangunan Semi Permanen	Tanpa Bangunan	
	(1)	(2)	(3)	(4)	(5)	(6)
1	Simpang	-	-	-	-	-
2	Selingsingan	-	-	-	-	-
3	Puguk	-	1	-	-	Sabtu
4	Pandan	-	-	-	-	-
5	Talang Beringin	-	-	-	1	-
6	Talang Rami	-	-	-	-	-
7	Lubuk Resam	-	-	1	-	Kamis
8	Sekalak	-	-	1	-	Senin
9	Sinar Pagi	-	-	-	-	-
10	Talang Empat	-	-	1	-	Rabu

Lanjutan Tabel 8.1

	Desa	Minimarket/ Swalayan ¹	Toko/Warung Kelontong	Restoran/Rumah Makan
	(1)	(7)	(8)	(9)
1	Simpang	-	5	-
2	Selingsingan	-	12	-
3	Puguk	-	22	-
4	Pandan	-	14	-
5	Talang Beringin	-	10	-
6	Talang Rami	-	11	-
7	Lubuk Resam	-	17	-
8	Sekalak	-	7	-
9	Sinar Pagi	-	9	-
10	Talang Empat	-	6	-

Lanjutan Tabel 8.1

Desa	Warung/Kedai Makanan	Hotel	Hostel/Motel/Losmen/Wisma
(1)	(10)	(11)	(12)
	-	-	-
1 Simpang	-	-	-
2 Selingsingan	4	-	-
3 Puguk	5	-	-
4 Pandan	-	-	-
5 Talang Beringin	-	-	-
6 Talang Rami	1	-	-
7 Lubuk Resam	-	-	-
8 Sekalak	-	-	-
9 Sinar Pagi	-	-	-
10 Talang Empat	-	-	-

Catatan : ¹ yang memiliki luas <400 m²

Sumber : BPS, Pendataan Potensi Desa (Podes) 2020

Tabel 8.2 Banyaknya Sarana Lembaga Keuangan yang Beroperasi Menurut Desa dan Jenisnya di Kecamatan Seluma Utara, 2020

	Desa	Bank Umum Pemerintah	Bank Umum Swasta	Bank Perkreditan Rakyat
	(1)	(2)	(3)	(4)
1	Simpang	-	-	-
2	Selingsingan	-	-	-
3	Puguk	-	-	-
4	Pandan	-	-	-
5	Talang Beringin	-	-	-
6	Talang Rami	-	-	-
7	Lubuk Resam	-	-	-
8	Sekalak	-	-	-
9	Sinar Pagi	-	-	-
10	Talang Empat	-	-	-

Sumber : BPS, Pendataan Potensi Desa (Podes) 2020

Tabel 8.3 Banyaknya Koperasi yang Masih Aktif Menurut Desa dan Jenis Koperasi di Kecamatan Seluma Utara, 2020

	Desa	Koperasi Unit Desa (KUD)	Koperasi Industri Kecil dan Kerajinan Rakyat (Kopinkra)	Koperasi Simpan Pinjam (Kospin)	Koperasi Lainnya
	(1)	(2)	(3)	(4)	(5)
1	Simpang	-	-	-	1
2	Selingsingan	-	-	-	-
3	Puguk	-	-	-	-
4	Pandan	-	-	-	-
5	Talang Beringin	-	-	-	-
6	Talang Rami	-	-	-	-
7	Lubuk Resam	-	-	-	-
8	Sekalak	-	-	-	-
9	Sinar Pagi	-	-	-	-
10	Talang Empat	-	-	-	-

Sumber : BPS, Pendataan Potensi Desa (Podes) 2020

DATA

MENCERDASKAN BANGSA

<https://selumakab.bps.go.id>



**BADAN PUSAT STATISTIK
KABUPATEN SELUMA**

Jl. RA. Kartini, Kel. Napal, Kec. Seluma, Kab. Seluma 38876

Telp/Fax. : (0736) 9150007

Homepage : <http://selumakab.bps.go.id> E-mail : bps1705@bps.go.id

