

Kecamatan Padang Guci Hilir Dalam Angka 2021



Kecamatan Padang Guci Hilir Dalam Angka 2021



Kecamatan Padang Guci Hilir Dalam Angka 2021

ISSN : -

No. Publikasi : 17040.1918

Katalog : 1102001.1704071

Ukuran Buku : 14,8 cm x 21 cm

Jumlah Halaman : xviii + 79 halaman

Naskah :

Badan Pusat Statistik Kabupaten Kaur

Gambar Kulit Oleh :

Badan Pusat Statistik Kabupaten Kaur

Diterbitkan Oleh :

© BPS Kabupaten Kaur

Dicetak Oleh :

Percetakan Fazzy

**Dilarang mengumumkan, mendistribusikan, mengomunikasikan,
dan/ atau menggandakan sebagian atau seluruh isi buku ini untuk
tujuan komersial tanpa izin tertulis dari Badan Pusat Statistik.**

TIM PENYUSUN

Penanggungjawab Umum:

lin Inayati, S.ST., M.M.

Penanggungjawab Wilayah:

Ikhsan Ramadhan, S.Tr.Stat

Penyunting:

Kade Pasca Dwijayate, S.Tr.Stat

Penulis Naskah:

Ikhsan Ramadhan, S.Tr.Stat

Pengumpul Data:

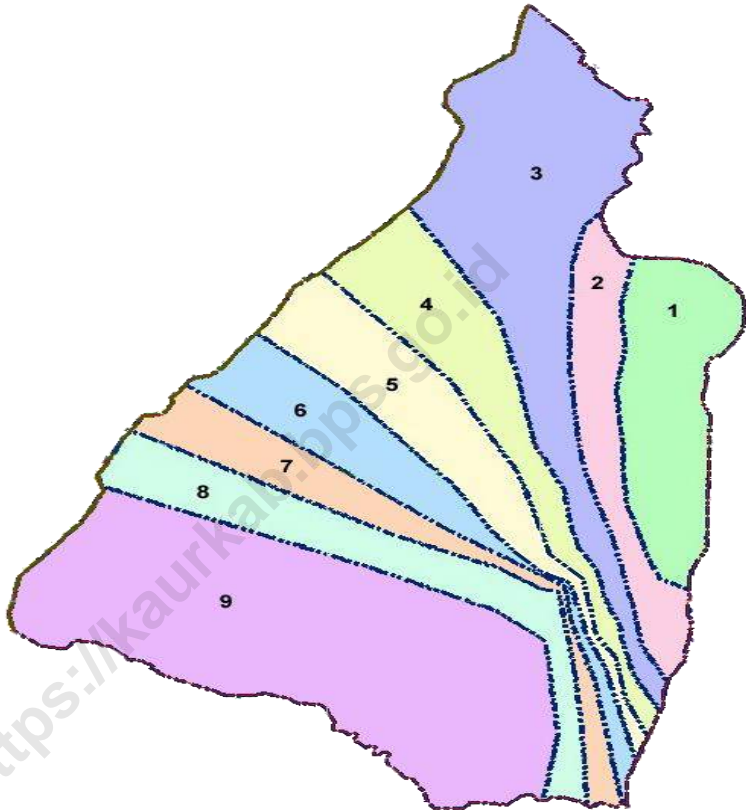
Ikhsan Ramadhan, S.Tr.Stat

Penginput Data:

Ikhsan Ramadhan, S.Tr.Stat

Perwajahan Kulit:

SKETSA PETA WILAYAH KECAMATAN PADANG GUCI HILIR



Keterangan :

- | | |
|-------------------|------------------|
| 1. Pulau Panggung | 6. Air Kering I |
| 2. Talang Besar | 7. Talang Padang |
| 3. Talang Jawi II | 8. Gunung Kaya |
| 4. Talang Jawi I | 9. Ulak Agung |
| 5. Air Kering II | |

KEPALA BPS KABUPATEN KAUR



lin Inayati, S.ST., M.M.

<https://kaurkab.go.id>



KATA PENGANTAR

Kecamatan Padang Guci Hilir Dalam Angka 2021 merupakan publikasi tahunan yang diterbitkan oleh BPS Kabupaten Kaur. Disadari bahwa publikasi ini belum sepenuhnya memenuhi harapan pihak pemakai data khususnya para perencana, namun diharapkan dapat membantu melengkapi penyusunan rencana pembangunan di Kabupaten Kaur.

Publikasi ini dapat terwujud berkat kerjasama dan bantuan dari berbagai pihak baik instansi pemerintah maupun swasta. Kepada semua pihak yang telah memberikan bantuan disampaikan penghargaan dan terima kasih yang sebesar-besarnya.

Walau pun publikasi ini telah disiapkan sebaik-baiknya, namun disadari masih ada kekurangan dan kesalahan yang terjadi. Untuk perbaikan publikasi ini, tanggapan dan saran yang bersifat konstruktif dari para pemakai sangat diharapkan.

Bintuhan, September 2021

Kepala BPS

Kabupaten Kaur

lin Inayati, S.ST., M.M.

DAFTAR ISI

	halaman
Sketsa Peta Wilayah Kecamatan Padang Guci Hilir	V
Kepala BPS Kabupaten Kaur	vii
Kata Pengantar	ix
Daftar Isi	xi
Daftar Tabel	xii
Daftar Gambar	xvii
Penjelasan Umum	xviii
1. Geografi dan Iklim	3
1.1 Geografi	3
1.2 Iklim	4
2. Pemerintahan	13
3. Kependudukan	21
4. Sosial	27
4.1 Pendidikan	27
4.2 Kesehatan	28
4.3 Agama	28
5. Pertanian	45
5.1 Tanaman Pangan	45
5.2 Hortikultura	45
5.3 Perkebunan	46
5.4 Peternakan	46
5.5 Perikanan	46
6. Energi	59
7. Perdagangan	66
8. Hotel dan Pariwisata	69

DAFTAR TABEL

halaman

1. GEOGRAFI DAN IKLIM

1.1 Geografi	6
1.1.1 Luas Wilayah Menurut Desa di Kecamatan Padang Guci Hilir, 2020	6
1.1.2 Tinggi Wilayah di Atas Permukaan Laut (DPL) Menurut Desa di Kecamatan Padang Guci Hilir (Km), 2018	7
1.1.3 Jarak Dari Kantor/Balai Desa ke Kantor Camat Kabupaten di Kecamatan Padang Guci Hilir, 2020 ...	8
1.2 Iklim	9
1.2.1 Rata-Rata Suhu dan Kelembaban Udara Menurut Bulan di Kabupaten Kaur, 2020	9
1.2.2 Jumlah Curah Hujan dan Hari Hujan Menurut Bulan di Kabupaten Kaur, 2020	10

2. PEMERINTAHAN

2.1 Desa dan Klasifikasi Desa di Kecamatan Padang Guci Hilir, 2020	15
2.2 Jumlah Pegawai Kantor Camat dan Desa Menurut Jenis Kelamin di Kecamatan Padang Guci Hilir, 2020	16
2.3 Jumlah Pegawai Kantor Camat dan Desa Menurut Pendidikan Tertinggi yang Ditamatkan di Kecamatan Padang Guci Hilir, 2020	17

3. KEPENDUDUKAN

3.1 Jumlah Penduduk Menurut Jenis Kelamin dan Sex Ratio Menurut Desa Di Kecamatan Padang Guci Hilir 2010-2020	23
3.2 Jumlah Penduduk dan Kepadatan Penduduk di Kecamatan Padang Guci Hilir, 2010-2020	24

4. SOSIAL

4.1 Pendidikan	30
4.1.1 Angka Partisipasi Murni (APM) dan Angka Partisipasi Kasar (APK) Menurut Jenjang Pendidikan di Kabupaten Kaur, 2020	30
4.1.2 Jumlah Sekolah, Murid, Guru, dan Rasio Murid-Guru Menurut Jenjang Pendidikan di Kecamatan Padang Guci Hilir, 2020	31
4.2 Kesehatan	32
4.2.1 Jumlah Fasilitas Kesehatan Menurut Desa di Kecamatan Padang Guci Hilir, 2020	32
4.2.2 Jumlah Tenaga Kesehatan Menurut Desa di Kecamatan Padang Guci Hilir, 2020	33
4.2.3 Jumlah Dokter Spesialis, Dokter Umum, dan Dokter Gigi Menurut Sarana Pelayanan Kesehatan di Kecamatan Padang Guci Hilir, 2020	34
4.2.4 Jumlah Kasus 10 Penyakit Terbanyak di Kecamatan Padang Guci Hilir, 2020	35
4.2.5 Jumlah Bayi Lahir, Bayi Berat Badan Lahir Rendah (BBLR), BBLR Dirujuk, dan Bergizi Buruk di Kecamatan Padang Guci Hilir, 2012 – 2020	36

4.2.6 Jumlah Ibu Hamil, Melakukan Kunjungan K1, Melakukan Kunjungan K4, Kurang Energi Kronis (KEK), dan Mendapat Tablet Zat Besi (Fe) di Kecamatan Padang Guci Hilir, 2012 – 2020	37
4.2.7 Jumlah Kasus HIV/AIDS, IMS, DBD, Diare, TB, dan Malaria Menurut Desa/Kelurahan di Kecamatan Padang Guci Hilir, 2020	38
4.2.8 Jumlah Pasangan Usia Subur dan Peserta KB Aktif Menurut Desa/Kelurahan di Kecamatan Padang Guci Hilir, 2020	39
4.3 Agama	41
4.3.1 Jumlah Penduduk Menurut Desa/Kelurahan dan Agama yang Dianut di Kecamatan Padang Guci Hilir, 2020	41
4.3.2 Jumlah Tempat Peribadatan Menurut Desa/Kelurahan di Kecamatan Padang Guci Hilir, 2020	42

5. PERTANIAN

5.1 Tanaman Pangan	47
5.1.1 Luas Lahan Sawah Menurut Jenis Pengairan di Kecamatan Padang Guci Hilir (Hektar), 2020	47
5.1.2 Luas Lahan Ladang/Huma, Tegal/Kebun dan Sementara Tidak Diusahakan di Kecamatan Padang Guci Hilir, 2018	48
5.1.3 Luas Panen Padi Sawah Dan Padi Ladang di Kecamatan Padang Guci Hilir, 2018	49
5.1.4 Luas Panen Tanaman Palawija Di Kecamatan Padang Guci Hilir, 2020.....	50

5.2 Hortikultura	51
5.2.1 Luas Panen dan Tanaman Sayuran Menurut Desa/Kelurahan dan Jenis Sayuran di Kecamatan Padang Guci Hilir, 2020	51
5.3 Perkebunan	52
5.3.1 Luas Tanaman dan Produksi Tanaman Perkebunan Menurut Jenis Tanaman di Kecamatan Padang Guci Hilir(hektar), 2020	52
5.4 Peternakan	53
5.4.1 Populasi Ternak Menurut Jenis Ternak di Kecamatan Padang Guci Hilir, 2020	53
5.4.2 Populasi Unggas Menurut Jenis Unggas di Kecamatan Padang Guci Hilir, 2020	54
5.5 Perikanan	55
5.5.1 Jumlah Rumah Tangga Perikanan Tangkap Menurut Subsektor di Kecamatan Padang Guci Hilir, 2019 dan 2020	55
5.5.2 Jumlah Perahu/Kapal Menurut Jenis Kapal di Kecamatan Padang Guci Hilir, 2020	56

6. ENERGI

6.1 Jumlah Pelanggan Listrik di Kecamatan Padang Guci Hilir, 2012 – 2020	61
---	----

7. PERDAGANGAN

7.1 Jumlah Pasar Menurut Desa/Kelurahan di Kecamatan Padang Guci Hilir, 2020	66
---	----

8. HOTEL DAN PARIWISATA

- 8.1 Jumlah Rumah Makan/Restoran Menurut Desa/Kelurahan 69
di Kecamatan Padang Guci Hilir, 2018 - 2020

<https://kaurkab.bps.go.id>

DAFTAR GAMBAR

	halaman
1. Luas Wilayah Menurut Desa di Kecamatan Padang Guci Hilir (Km ²), 2020	5
2. Persentase Pegawai Kantor Camat dan Desa Menurut Jenis Kelamin Di Kecamatan Padang Guci Hilir, 2020	14
3. Persentase Pegawai Kantor Camat an Desa Menurut Jenis Kelamin Di Kecamatan Padang Guci Hilir, 2020	14
4. Persentase Jumlah Penduduk Menurut Jenis Kelamin di Kecamatan Padang Guci Hilir, 2020	22
5. Perkembangan jumlah Penduduk di Kecamatan Padang Guci Hilir, 2020	22
6. Jumlah Sekolah Menurut Jenjang Pendidikan di Kecamatan Padang Guci Hilir, 2020	29
7. Jumlah Peserta KB Aktif di Kecamatan Padang Guci Hilir, 2020	29
8. Jumlah Pelanggan Listrik Di Kecamatan Padang Guci Hilir, 2012 – 2020	60

PENJELASAN UMUM

Tanda-tanda, satuan-satuan, dan lain-lainnya yang digunakan dalam publikasi ini adalah sebagai berikut:

1. TANDA-TANDA

Data tidak tersedia	: ...
Tidak ada atau nol	: —
Data dapat diabaikan	: 0
Tanda desimal	: ,
Data tidak ditampilkan	: NA
Angka perkiraan	: ^e
Angka sementara	: x
Angka sangat sementara	: xx
Angka diperbaiki	: r

2. SATUAN

hektar (ha) = 10.000 m²
kilometer (km) = 1.000 meter
knot = 1,8523 km/jam
kuintal = 100 kg
ton = 1 000 kg
Satuan lain : persen (%), ekor.

Perbedaan angka di belakang koma disebabkan oleh pembulatan angka.

1. GEOGRAFI DAN IKLIM

<https://kaurkampus.go.id>

1. GEOGRAFI DAN IKLIM

1.1 Geografi

Secara astronomis Kecamatan Padang Guci Hilir terletak pada $4^{\circ} 36' 25'' - 4^{\circ} 45' 25''$ Lintang Selatan dan $103^{\circ} 18' 20'' - 103^{\circ} 29' 23''$ Bujur Timur. Letak astronomis ini memberikan gambaran bahwa Kecamatan Padang Guci Hilir beriklim tropis. Terdapat dua musim seperti umumnya kecamatan lain di Kabupaten Kaur yaitu musim penghujan dan musim kemarau. Pada tabel dideskripsikan bahwa musim penghujan lebih banyak terjadi pada akhir hingga awal tahun. Sedangkan musim kering atau kemarau lebih banyak terjadi pada pertengahan tahun.

Secara geografis, Kecamatan Padang Guci Hilir terletak di sebelah barat Pegunungan Bukit Barisan dan termasuk dalam wilayah administrasi Kabupaten Kaur, Provinsi Bengkulu. Ibukota Kecamatan Padang Guci Hilir berjarak 57 km dari ibukota kabupaten dan 67 km dari ibukota kabupaten terdekat lainnya. Batas-batas wilayah Kecamatan Padang Guci Hilir adalah :

- Sebelah paling utara berbatasan langsung dengan Kecamatan Kaur Utara;
- Sebelah paling selatan berbatasan dengan Kecamatan Tanjung Kemuning dan Kalam Tengah;
- Sebelah paling barat berbatasan dengan Kecamatan Tanjung Kemuning; dan
- Sebelah paling timur berbatasan dengan Kabupaten Bengkulu Selatan.

Luas wilayah yang terbesar di Kecamatan Padang Guci Hilir adalah Desa Ulak Agung dengan luas wilayah mencapai 33,00 km² atau sekitar 31,61% dari luas Kecamatan Padang Guci Hilir sedangkan luas wilayah paling terkecil adalah Desa Talang Padang dengan luas wilayah 5,5 km² atau sekitar 5,27% luas Kecamatan Padang Guci Hilir.

1.2 Iklim

Letak astronomis menyebabkan Kecamatan Padang Guci Hilir berada pada iklim tropis. Sepanjang tahun 2020, rata-rata suhu udara tertinggi berada pada bulan Juli sebesar 31,4°C dan rata-rata suhu udara terendah berada pada bulan Desember 24°C. Curah hujan terbesar jatuh pada bulan September yang mencapai 480 mm³ dan terendah pada bulan Juli yang mencapai 98 mm³.

Gambar 1.
Persentase Luas Wilayah Menurut Desa di
Kecamatan Padang Guci Hilir



Sumber : Badan Pertanahan Nasional Kabupaten Kaur

1.1 GEOGRAFI

Tabel 1.1.1 Luas Wilayah Menurut Desa di Kecamatan Padang Guci Hilir, 2020

	Desa	Luas (km²)	Persentase
	(1)	(2)	(3)
1	Gunung Kaya	8,50	8,14
2	Ulak Agung	33,00	31,61
3	Talang Padang	5,50	5,27
4	Talang Jawi I	17,50	16,76
5	Talang Jawi II	8,50	8,14
6	Talang Besar	6,50	6,23
7	Pulau Panggung	9,50	9,10
8	Air Kering I	6,50	6,23
9	Air Kering II	8,90	8,52
	Padang Guci Hilir	115,96	100,00

Sumber : Badan Pertanahan Nasional Kabupaten Kaur

Tabel 1.1.2 Tinggi Wilayah di Atas Permukaan Laut (DPL) Menurut Desa di Kecamatan Padang Guci Hilir, 2020

Desa/Kelurahan		Tinggi DPL (meter)
(1)		(2)
1	Gunung Kaya	91,00
2	Ulak Agung	74,00
3	Talang Padang	98,00
4	Talang Jawi I	105,00
5	Talang Jawi II	109,00
6	Talang Besar	109,00
7	Pulau Panggung	132,00
8	Air Kering I	96,00
9	Air Kering II	99,00

Sumber : Statistik Potensi Desa BPS Kabupaten Kaur

Tabel 1.1.3 Jarak dari Kantor/Balai Desa ke Kantor Camat di Kecamatan Padang Guci Hilir (km), 2020

	Desa/Kelurahan	Keberadaan Kantor/Balai Desa (ada/tidak)	Jarak ke Kantor Camat
	(1)	(2)	(3)
1	Gunung Kaya	Ada	1,00
2	Ulak Agung	Ada	1,00
3	Talang Padang	Ada	1,50
4	Talang Jawi I	Tidak	0,00
5	Talang Jawi II	Ada	2,50
6	Talang Besar	Ada	4,00
7	Pulau Panggung	Tidak	0,00
8	Air Kering I	Tidak	0,00
9	Air Kering II	Ada	2,50

Sumber : Kantor Camat Padang Guci Hilir

1.2 IKLIM

Tabel 1.2.1 Rata-rata Suhu dan Kelembaban Udara Menurut Bulan, 2020

Bulan	Suhu Udara (°C)			Kelembaban Udara (%)		
	Maks	Min	Rata-rata	Maks	Min	Rata-rata
(1)	(2)	(3)	(4)	(5)	(6)	(7)
Januari	29,6	23,9	26,1	-	-	85
Februari	30,1	23,6	26,2	-	-	87
Maret	30,9	24,0	27,0	-	-	83
April	32,1	24,9	27,7	-	-	85
Mei	31,6	24,8	27,5	-	-	84
Juni	31,5	24,3	27,1	-	-	82
Juli	31,4	24,0	27,0	-	-	83
Agustus	31,3	23,9	26,8	-	-	83
September	31,2	24,2	26,8	-	-	85
Oktober	30,9	24,1	26,9	-	-	83
November	30,3	24,4	26,8	-	-	84
Desember	29,7	24,0	26,4	-	-	85

Sumber : Badan Meteorologi, Klimatologi dan Geofisika Stasiun Klimatologi Klas I Pulau Bai

Tabel 1.2.1 Jumlah Curah Hujan dan Hari Hujan Menurut Bulan di Kabupaten Kaur, 2020

Bulan	Diperta Kaur		Linau	
	Curah Hujan (mm ³)	Hari Hujan	Curah Hujan (mm ³)	Hari Hujan
(1)	(2)	(3)	(4)	(5)
Januari	376	-	-	-
Februari	477	-	-	-
Maret	322	-	-	-
April	330	-	-	-
Mei	238	-	-	-
Juni	211	-	-	-
Juli	98	-	-	-
Agustus	317	-	-	-
September	480	-	-	-
Oktober	343	-	-	-
November	324	-	-	-
Desember	402	-	-	-

Sumber : Badan Meteorologi, Klimatologi dan Geofisika Stasiun Klimatologi Klas I Pulau Bai

2. PEMERINTAHAN

<https://kaurkaha.com/go.id>

2. PEMERINTAHAN

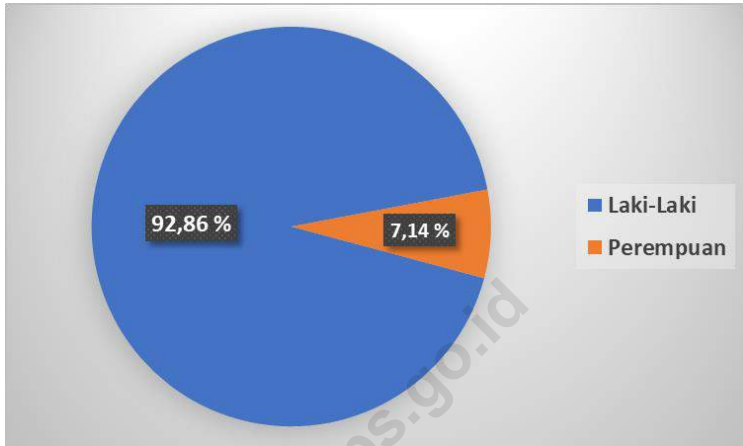
Pembentukan Kecamatan Padang Guci Hilir didasarkan pada Perda Nomor 64 Tahun 2005. Hingga tahun 2020, wilayah administrasi pemerintahan Kecamatan Padang Guci Hilir terdiri dari 9 desa. Pembentukan desa-desa tersebut berdasarkan Peraturan Daerah pada tahun 2005 dan 2009. Seluruh wilayah desa di Kecamatan Padang Guci Hilir berstatus desa definitif. Ibukota Kecamatan Padang Guci Hilir terletak di Desa Gunung Kaya.

Wilayah administrasi pemerintahan di Kecamatan Padang Guci Hilir terdiri dari 9 desa definitif. Setiap desa dipimpin oleh kepala desa yang proses penunjukannya dipilih secara langsung oleh masyarakat desa. Perangkat desa terdiri dari Kepala Desa (Kades), Sekretaris Desa (Sekdes), Kepala Urusan (Kaur), Badan Perwakilan Desa (BPD).

Semua desa di Kecamatan Padang Guci Hilir memiliki Satuan Lingkungan Setempat (SLS) terkecil berupa dusun dan desa yang diketuai oleh kepala dusun dan kepala desa. Dengan adanya perangkat atau aparatur desa ini menunjukkan bahwa kelengkapan organisasi pemerintah di Kecamatan Padang Guci Hilir sudah tertata dengan baik. Seluruh desa di Kecamatan Padang Guci Hilir merupakan desa swasembada.

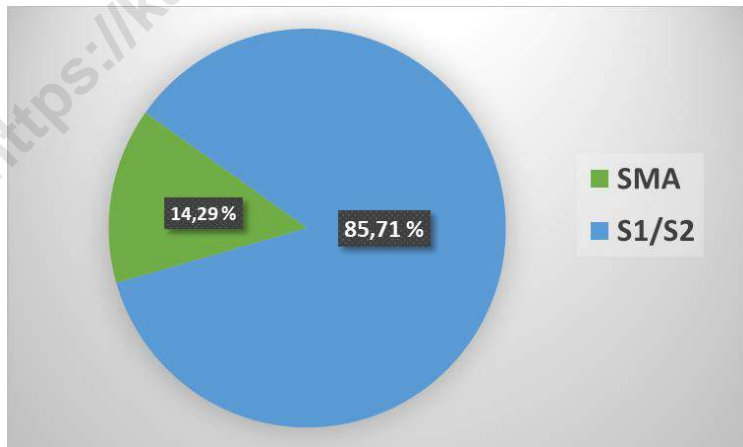
Jumlah pegawai kantor camat di Kecamatan Padang Guci Hilir berjumlah 14 orang dengan perbandingan jumlah laki-laki jauh lebih besar daripada perempuan yaitu 13 berbanding 1. Mayoritas pegawai adalah tamatan S1/S2.

Gambar 2.
Persentase Pegawai Kantor Camat Menurut Jenis Kelamin di Kecamatan Padang Guci Hilir, 2020



Sumber : Kantor Camat

Gambar 3.
Persentase Pegawai Kantor Camat dan Desa Menurut Pendidikan Tertinggi yang Ditamatkan di Kecamatan Padang Guci Hilir, 2020



Sumber : Kantor Camat

Tabel 2.1 Desa dan Klasifikasi Desa di Kecamatan Padang Guci Hilir, 2019

	Kecamatan	Swasembada	Swakarsa	Swadaya
	(1)	(2)	(3)	(4)
1	Gunung Kaya	V	-	-
2	Ulak Agung	V	-	-
3	Talang Padang	V	-	-
4	Talang Jawi I	V	-	-
5	Talang Jawi II	V	-	-
6	Talang Besar	V	-	-
7	Pulau Panggung	V	-	-
8	Air Kering I	V	-	-
9	Air Kering II	V	-	-
	Padang Guci Hilir	9	0	0

Sumber : Kantor Desa

Tabel 2.2 Jumlah Pegawai Kantor Camat Menurut Jenis Kelamin di Kecamatan Padang Guci Hilir, 2020

Kantor Camat dan Desa		Laki-laki	Perempuan	Jumlah
(1)		(2)	(3)	(4)
1	Kantor Camat	13	1	14
Padang Guci Hilir		13	1	14

Sumber : Kantor Camat

<https://kaurkab.bps.go.id>

Tabel 2.3 Jumlah Pegawai Kantor Camat dan Desa Menurut Pendidikan Tertinggi yang Ditamatkan di Kecamatan Padang Guci Hilir, 2020

Kantor Camat dan Desa		SMP	SMA	D-3	S1/ S2	Jumlah
(1)		(2)	(3)	(4)	(5)	(6)
1	Kantor Camat	-	2	-	12	14
2	Gunung Kaya	-	-	-	-	-
3	Ulak Agung	-	-	-	-	-
4	Talang Padang	-	-	-	-	-
5	Talang Jawi I	-	-	-	-	-
6	Talang Jawi II	-	-	-	-	-
7	Talang Besar	-	-	-	-	-
8	Pulau Panggung	-	-	-	-	-
9	Air Kering I	-	-	-	-	-
10	Air Kering II	-	-	-	-	-
Padang Guci Hilir		0	2	0	12	14

3. KEPENDUDUKAN

<https://kau.kemendiknas.go.id>

3. KEPENDUDUKAN

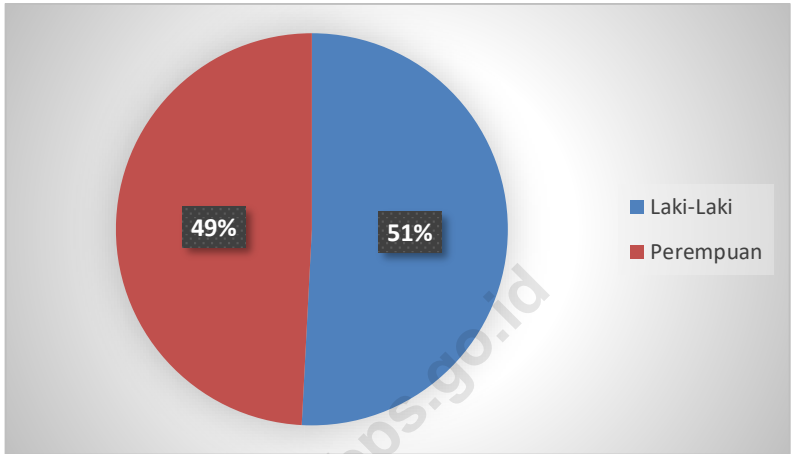
Jumlah penduduk Kecamatan Padang Guci Hilir setiap tahun terus mengalami kenaikan terutama dalam kurun waktu lima tahun terakhir. Pada tahun 2020, jumlah penduduk total diperkirakan mencapai 3.994 jiwa. Pada tahun 2019, jumlah penduduk Kecamatan Padang Guci Hilir tercatat 3.948 jiwa. Artinya, pada tahun 2020 terjadi pertumbuhan penduduk sebesar 1,29 persen.

Pada tahun 2020 Jumlah penduduk laki-laki tercatat mencapai 2.030 orang dan perempuan 1.964 orang. Rasio jenis kelamin atau *sex ratio* penduduk Kecamatan Padang Guci Hilir pada 2020 sebesar 103,34. Angka ini menunjukkan bahwa setiap 100 penduduk perempuan di Kecamatan Padang Guci Hilir terdapat 103 penduduk laki-laki.

Kepadatan penduduk juga menunjukkan kenaikan dari tahun ke tahun. Pada tahun 2020, kepadatan penduduk Kecamatan Padang Guci Hilir mencapai 34,44 jiwa per km², sedangkan di tahun 2019 mencapai 34,05 jiwa per km².

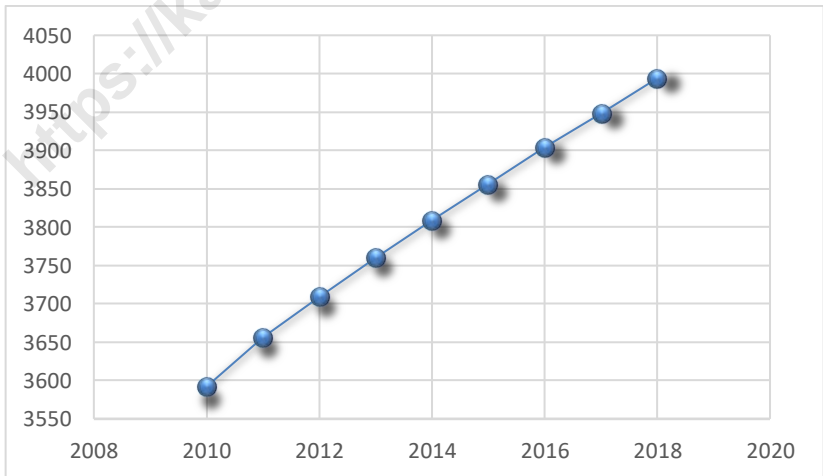
Perbandingan persentase penduduk laki-laki dan perempuan di Kecamatan Padang Guci ditunjukkan pada Gambar 4. Untuk perkembangan jumlah penduduk di Kecamatan Padang Guci Hilir, 2010 – 2020 ditunjukkan pada Gambar 5 di bawah.

Gambar 4.
Persentase Jumlah Penduduk Menurut Jenis Kelamin di Kecamatan Padang Guci Hilir, 2020



Sumber : Kantor Camat

Gambar 5.
Perkembangan Jumlah Penduduk di Kecamatan Padang Guci Hilir, 2010 – 2020



Sumber : Kantor Camat

3.1 KEPENDUDUKAN

Tabel 3.1.1 Jumlah Penduduk, Rasio Jenis Kelamin dan Laju Pertumbuhan Penduduk di Kecamatan Padang Guci Hilir 2010 -2020

Desa/Kelurahan	Penduduk (ribu) ¹	Laju Pertumbuhan Penduduk per Tahun 2010-2020 ^{2,3}	Persentase Penduduk
(1)	(2)	(3)	
1 Gunung Kaya			
2 Ulak Agung			
3 Talang Padang			
4 Talang Jawi I			
5 Talang Jawi II			
6 Talang Besar			
7 Pulau Panggung			
8 Air Kering I			
9 Air Kering II			
Padang Guci Hilir			

KEPENDUDUKAN

Desa/Kelurahan	Kepadatan Penduduk (per km ²) ⁴	Rasio Jenis Kelamin
(1)	(2)	(3)
1 Gunung Kaya		
2 Ulak Agung		
3 Talang Padang		
4 Talang Jawi I		
5 Talang Jawi II		
6 Talang Besar		
7 Pulau Panggung		
8 Air Kering I		
9 Air Kering II		
Padang Guci Hilir		

<https://kaunkab.bps.go.id>

4. SOSIAL

4. SOSIAL

Keadaan sosial penduduk digambarkan dalam beberapa variabel antara lain pendidikan, kesehatan, dan agama.

4.1 Pendidikan

Salah satu indikator yang digunakan dalam melihat perkembangan pendidikan pada suatu wilayah, kabupaten misalnya, adalah melalui angka tingkat partisipasi sekolah. Tingkat partisipasi sekolah dikelompokkan menjadi Angka Partisipasi Murni (APM) dan Angka Partisipasi Kasar (APK). Semakin tinggi jenjang pendidikan, APM dan APK biasanya semakin mengecil. Hanya APK SD yang dapat mencapai angka 100 persen. Angka Partisipasi Kasar (APK) Kabupaten Kaur pada tahun 2020 mencapai 111,56. Artinya, apabila dibandingkan dengan jumlah penduduk usia 7 – 12 tahun, terdapat 111,56 persen penduduk yang masih bersekolah di SD tanpa memperhatikan umur. Sementara ditinjau dari Angka Partisipasi Murni (APM) untuk SD di tahun yang sama mencapai 100. Artinya terdapat 100 persen penduduk usia 7 – 12 tahun yang sedang bersekolah di tingkat SD. Demikian halnya dengan tingkat SMP dan SMA dalam membaca APM dan APK.

Pada tahun 2020, di Kecamatan Padang Guci Hilir terdapat 5 SD, 1 SMP, dan 1 SMK. Dari jumlah tersebut dapat dilihat bahwa sekolah SD belum tersedia di semua desa. Rasio murid guru masing-masing sebanyak 5 untuk SD, 37 untuk SMP dan 18 untuk SMK.

4.2 Kesehatan

Fasilitas kesehatan merupakan salah satu tolak ukur dalam pencapaian pelaksanaan pembangunan di Kecamatan Padang Guci Hilir. Pada tahun 2020 terdapat satu puskesmas, sedangkan fasilitas kesehatan lainnya yakni posyandu sebanyak 9 tersebar di setiap desa dan poskesdes sebanyak 2. Tenaga kesehatan sendiri untuk tenaga medis, keperawatan dan kebidanan sudah tersedia. Dokter yang ada yaitu dokter gigi sebanyak 1 orang.

Dari 10 kasus penyakit yang paling banyak diderita penduduk di Kecamatan Padang Guci Hilir pada tahun 2020, 3 urutan teratas yaitu ISPA sebanyak 290 kasus, gastritis sebanyak 151 kasus, dan hipertensi sebanyak 112 kasus. Sementara kasus penyakit gawat lain yang tercatat di Puskesmas Padang Guci Hilir yaitu Conjungtivitis dan Myalgia.

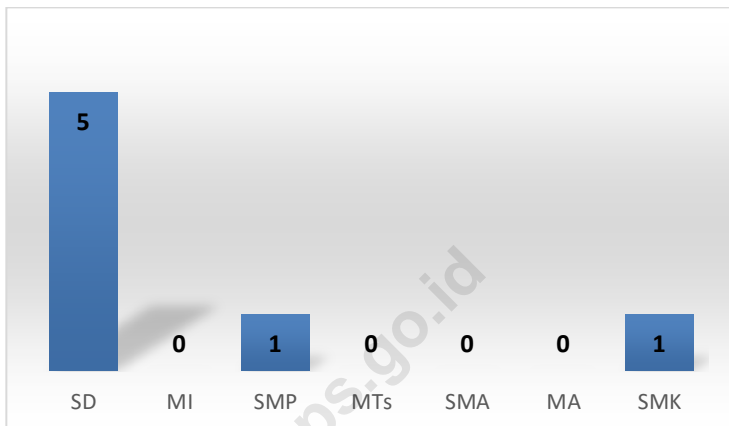
Pada tahun 2020, jumlah bayi dilahirkan berjumlah 30 anak. Dari data Puskesmas Padang Guci Hilir, tidak terdapat bayi yang dikategorikan bayi berat badan lahir rendah dan 10 bayi dikategorikan Gizi Buruk.

Jumlah pasangan usia subur sebanyak 697 pasangan. Dari jumlah tersebut 187 pasangan yang merupakan peserta KB aktif. Jenis KB yang digunakan di antaranya IUD, MOW, Implan, dan Suntikan.

4.3 Agama

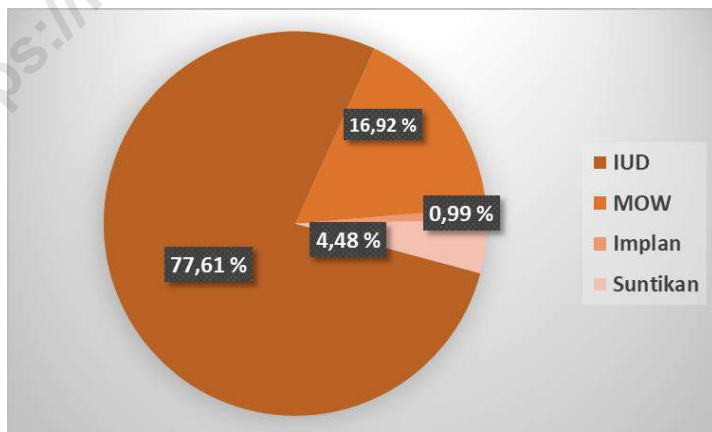
Keagamaan meliputi banyaknya penduduk pemeluk agama tertentu dan jumlah sarana ibadah. Hingga tahun 2020 di Kecamatan Padang Guci Hilir sebagian besar penduduknya memeluk agama Islam.

Gambar 6.
Jumlah Sekolah Menurut Jenjang Pendidikan
di Kecamatan Padang Guci Hilir, 2020



Sumber : Dinas Pendidikan dan Kantor Kemenag Kab. Kaur

Gambar 7.
Jumlah Peserta KB Aktif di Kecamatan
Padang Guci Hilir, 2020



Sumber : Puskesmas Kecamatan Padang Guci Hilir

4.1 Pendidikan

Tabel 4.1.1 Angka Partisipasi Murni (APM) dan Angka Partisipasi Kasar (APK) Menurut Jenjang Pendidikan di Kabupaten Kaur, 2020

Jenjang Pendidikan	APM	APK
(1)	(2)	(3)
SD/MI	100	111,56
SMP/MTs	70,28	83,30
SMA/SMK/MA	69,73	94,70

Survei Sosial Ekonomi Nasional Kor, Maret 2020

Tabel 4.1.2 Jumlah Sekolah, Murid, Guru, dan Rasio Murid-Guru Sekolah Dasar (SD) Menurut Jenjang Pendidikan di Kecamatan Padang Guci Hilir, 2020

	Jenjang Pendidikan	Sekolah	Murid	Guru	Rasio Murid-Guru
	(1)	(2)	(3)	(4)	(5)
1	SD	5	450	85	5
2	MI	-	-	-	-
3	SMP	1	187	5	37
4	MTs	-	-	-	-
5	SMA	-	-	-	-
6	MA	-	-	-	-
7	SMK	1	55	3	18
Padang Guci Hilir		7	692	93	7

Sumber : Dinas Pendidikan dan Kebudayaan dan Kementerian Agama Kabupaten Kaur

4.2 Kesehatan

Tabel 4.2.1 Jumlah Fasilitas Kesehatan Menurut Desa di Kecamatan Padang Guci Hilir, 2020

Desa/Kelurahan	RS	Rumah Bersalin	Puskesmas	Posyandu	Klinik/Balai Kesehatan	Poskes des
(1)	(2)	(3)	(4)	(5)	(6)	(7)
1 Gunung Kaya	-	-	-	1	-	1
2 Ulak Agung	-	-	-	1	-	1
3 Talang Padang	-	-	-	1	-	-
4 Talang Jawi I	-	-	-	1	-	-
5 Talang Jawi II	-	-	-	1	-	-
6 Talang Besar	-	-	1	1	-	-
7 Pulau Panggung	-	-	-	1	-	-
8 Air Kering I	-	-	-	1	-	-
9 Air Kering II	-	-	-	1	1	-
Padang Guci Hilir	0	0	1	9	1	2

Sumber : Puskesmas Kecamatan Padang Guci Hilir, 2020

Tabel 4.2.2 Jumlah Tenaga Kesehatan Menurut Desa di Kecamatan Padang Guci Hilir, 2020

Desa/Kelurahan	Tenaga Kesehatan				
	Tenaga Medis	Tenaga Keperawatan	Tenaga Kebidanan	Tenaga Kefarmasian	Tenaga Kesehatan Lainnya
(1)	(2)	(3)	(4)	(5)	(6)
1 Gunung Kaya	-	-	1	-	1
2 Ulak Agung	-	-	1	-	-
3 Talang Padang	-	-	1	-	-
4 Talang Jawi I	-	-	1	-	-
5 Talang Jawi II	-	-	1	-	-
6 Talang Besar	-	1	1	1	1
7 Pulau Panggung	-	1	1	-	-
8 Air Kering I	-	-	1	-	-
9 Air Kering II	-	1	2	-	-
Padang Guci Hilir	0	3	10	1	2

Sumber : Puskesmas Kecamatan Padang Guci Hilir, 2020

Tabel 4.2.3 Jumlah Dokter Spesialis, Dokter Umum, dan Dokter Gigi Menurut Sarana Pelayanan Kesehatan di Kecamatan Padang Guci Hilir, 2020

Unit Kerja	Dokter Spesialis	Dokter Umum	Dokter Gigi
(1)	(2)	(3)	(4)
Puskesmas	-	-	1
Rumah Sakit	-	-	-
Jumlah	0	-	1

Sumber : Puskesmas Kecamatan Padang Guci Hilir, 2020

Tabel 4.2.4 Jumlah Kasus 10 Penyakit Terbanyak di Kecamatan Padang Guci Hilir, 2020

Jenis Penyakit		Jumlah Kasus
(1)		(2)
1.	ISPA	290
2.	Gastritis	151
3.	Hipertensi	112
4.	Alergi	70
5.	Myalgia	45
6.	Febris	30
7.	Conjuktivitis	30
8.	ISK	22
9.	Athritis Rematoid	10
10.	Anemia	5
Padang Guci Hilir		765

Sumber : Puskesmas Kecamatan Padang Guci Hilir, 2020

Tabel 4.2.5 Jumlah Bayi Lahir, Bayi Berat Badan Lahir Rendah (BBLR), BBLR Dirujuk, dan Bergizi Buruk di Kecamatan Padang Guci Hilir, 2012-2020

Desa/Kelurahan	Bayi Lahir	BBLR		Gizi Buruk
		Jumlah	Dirujuk	
(1)	(2)	(3)	(4)	(5)
2012	74	-	-	-
2013	76	-	-	-
2014	78	-	-	-
2015	76	-	-	-
2018	77	-	-	-
2019	48	2	1	0
2020	30	-	-	10

Sumber : Puskesmas Kecamatan Padang Guci Hilir, 2020

Tabel 4.2.6 Jumlah Ibu Hamil, Melakukan Kunjungan K1, Melakukan Kunjungan K4, Kurang Energi Kronis (KEK), dan Mendapat Tablet Zat Besi (Fe) di Kecamatan Padang Guci Hilir, 2012 – 2020

Tahun	Jumlah Ibu Hamil	Melakukan Kunjungan K1	Melakukan Kunjungan K4	Kurang Energi Kronis (KEK)	Mendapat Zat Besi (Fe)
(1)	(2)	(3)	(4)	(5)	(6)
2012	81	88	75	4	79
2013	82	88	75	2	88
2014	84	89	78	4	89
2015	85	82	75	3	82
2018	87	84	74	4	84
2019	86	55	59	7	55
2020	36	20	30	4	6

Sumber : Puskesmas Kecamatan Padang Guci Hilir, 2020

Tabel 4.2.7 Jumlah Kasus HIV/AIDS, IMS, DBD, Diare, TB, dan Malaria di Kecamatan Padang Guci Hilir, 2020

Desa/Kelurahan	HIV/AIDS	IMS	DBD	Diare	TB	Malaria
(1)	(2)	(3)	(4)	(5)	(6)	(7)
1 Gunung Kaya	-	-	-	4	-	-
2 Ulak Agung	-	-	-	3	-	-
3 Talang Padang	-	-	-	14	-	-
4 Talang Jawi I	-	-	-	10	-	-
5 Talang Jawi II	-	-	-	5	-	-
6 Talang Besar	-	-	-	7	-	-
7 Pulau Panggung	-	-	-	5	-	-
8 Air Kering I	-	-	-	11	-	-
9 Air Kering II	-	-	-	8	-	-
Padang Guci Hilir	0	0	0	67	-	0

Sumber : Puskesmas Kecamatan Padang Guci Hilir, 2020

Tabel 4.2.8 Jumlah Pasangan Usia Subur dan Peserta KB Aktif Menurut Desa di Kecamatan Padang Guci Hilir, 2020

Desa/Kelurahan	Jumlah PUS	Peserta KB Aktif			
		IUD	MOW	MOP	Kondom
(1)	(2)	(3)	(4)	(5)	(6)
1 Gunung Kaya	100	15	12	0	0
2 Ulak Agung	87	23	3	0	0
3 Talang Padang	92	15	5	0	0
4 Talang Jawi I	80	8	1	0	0
5 Talang Jawi II	78	19	1	0	0
6 Talang Besar	79	15	4	0	0
7 Pulau Panggung	61	20	2	0	0
8 Air Kering I	62	19	4	0	0
9 Air Kering II	58	22	2	0	0
Padang Guci Hilir	697	156	34	0	0

Lanjutan Tabel 4.2.8

Desa/Kelurahan	Peserta KB Aktif			Jumlah
	Implan	Suntikan	Pil	
(1)	(7)	(8)	(9)	(10)
1 Gunung Kaya	0	1	0	28
2 Ulak Agung	0	1	0	27
3 Talang Padang	0	1	0	21
4 Talang Jawi I	1	2	0	12
5 Talang Jawi II	0	1	0	21
6 Talang Besar	1	0	0	20
7 Pulau Panggung	0	3	0	25
8 Air Kering I	0	0	0	23
9 Air Kering II	0	0	0	24
Padang Guci Hilir	2	9	0	201

Sumber : Puskesmas Kecamatan Padang Guci Hilir, 2020

4.3 Agama

Tabel 4.3.1 Jumlah Penduduk Menurut Desa dan Agama yang Dianut di Kecamatan Padang Guci Hilir, 2020

Desa/Kelurahan	Islam	Protes- tan	Kato- lik	Hin- du	Bud- ha	Lain- nya
(1)	(2)	(3)	(4)	(5)	(6)	(7)
1 Gunung Kaya	574	-	-	-	-	-
2 Ulak Agung	516	-	-	-	-	-
3 Talang Padang	589	-	-	-	-	-
4 Talang Jawi I	455	-	-	-	-	-
5 Talang Jawi II	444	-	-	-	-	-
6 Talang Besar	527	-	-	-	-	-
7 Pulau Panggung	431	-	-	-	-	-
8 Air Kering I	634	-	-	-	-	-
9 Air Kering II	516	-	-	-	-	-
Padang Guci Hilir	4686					

Sumber : KUA Kecamatan Padang Guci Hilir, 2020

Tabel 4.3.2 Jumlah Tempat Peribadatan Menurut Desa di Kecamatan Padang Guci Hilir, 2020

Desa/Kelurahan	Mas- jid	Mu- shola	Gereja Protes- tan	Gereja Katholik	Pura	Vihara
(1)	(2)	(3)	(4)	(5)	(6)	(7)
1 Gunung Kaya	2	-	-	-	-	-
2 Ulak Agung	1	-	-	-	-	-
3 Talang Padang	1	-	-	-	-	-
4 Talang Jawi I	1	-	-	-	-	-
5 Talang Jawi II	1	-	-	-	-	-
6 Talang Besar	1	-	-	-	-	-
7 Pulau Panggung	1	-	-	-	-	-
8 Air Kering I	1	-	-	-	-	-
9 Air Kering II	1	-	-	-	-	-
Padang Guci Hilir	10	0	0	0	0	0

Sumber : KUA Kecamatan Padang Guci Hilir

5. PERTANIAN

<https://kaunkab.bps.go.id>

5. PERTANIAN

5.1 Tanaman Pangan

Sektor pertanian berperan penting dalam perekonomian Kabupaten Kaur karena merupakan sektor utama yang memberikan peranan terbesar dalam pembentukan Produk Domestik Regional Bruto (PDRB). Cakupan kegiatan pertanian terdiri dari beberapa jenis kegiatan yaitu pertanian tanaman pangan, hortikultura, peternakan, perkebunan, dan perikanan.

Pada tahun 2020, luas lahan sawah yang terdapat di Kecamatan Padang Guci Hilir berjumlah total 568 hektar yang terdiri dari jenis pengairan irigasi sejumlah 508 hektar dan non irigasi sejumlah 60 hektar. Selain lahan sawah, Kecamatan Padang Guci Hilir juga memiliki lahan tegal/kebun seluas 310 hektar, ladang/huma seluas 48 hektar, dan lahan yang sementara tidak diusahakan seluas 706 hektar.

Pada tahun 2020, luas panen padi sawah yaitu 1.268,2 hektar dan padi ladang 0 hektar. Untuk tanaman palawija yang dihasilkan di antaranya jagung, kedelai, kacang tanah, ubi kayu dan ubi jalar. Luas panen terbesar adalah komoditas jagung, yaitu sebesar 147 hektare

5.2 Hortikultura

Selain tanaman padi dan palawija, Kabupaten Kaur juga mempunyai keragaman produksi tanaman hortikultura. Pada tahun 2020, terdapat 2 komoditi besar yaitu cabai besar dan kunyit. Total luas panen tanaman cabai besar mencapai 17 hektar dengan produksi

PERTANIAN

sebesar 196 kuintal. Sementara untuk kunyit, luas panen mencapai 28 hektar dengan produksi sebanyak 160 kuintal.

5.3 Perkebunan

Dukungan luas wilayah dan kondisi lahan di Kabupaten Kaur terhadap komoditas tanaman perkebunan menjadikan wilayah ini banyak yang dimanfaatkan sebagai lahan perkebunan. Selain dikelola oleh perusahaan pemerintah (Perkebunan Nusantara), terdapat juga perkebunan yang dimiliki dan dikelola rakyat. Komoditi yang dihasilkan antara lain kopi, kelapa sawit, dan karet, dan lain-lain.

5.4 Peternakan

Hewan ternak dibagi dalam dua kelompok yaitu ternak besar dan ternak kecil serta unggas. Hewan yang masuk kategori ternak besar adalah sapi potong dan kerbau. Sedangkan hewan yang masuk kategori ternak kecil dan unggas adalah kambing, domba, babi, itik, ayam ras, dan ayam kampung.

5.5 Perikanan

Indikator perikanan dilihat berdasarkan jumlah rumah tangga dan produksi perikanan tangkap menurut subsektor dan jumlah perahu/kapal menurut jenis kapal.

5.1 Tanaman Pangan

Tabel 5.1.1 Luas Lahan Sawah Menurut Jenis Pengairan di Kecamatan Padang Guci Hilir (Hektar), 2020

Jenis Lahan Sawah	Luas
(1)	(2)
1. Sawah Irigasi	508
2. Sawah Non Irigasi	60
Padang Guci Hilir	568

Sumber: Laporan Statistik Tanaman Pangan, Penggunaan Lahan

PERTANIAN

Tabel 5.1.2 Luas Lahan Tegal/Kebun, Ladang/Huma dan Sementara Tidak Diusahakan di Kecamatan Padang Guci Hilir (Hektar), 2020

Jenis Lahan	Luas
(1)	(2)
1. Tegal/Kebun	310
2. Ladang/Huma	48
3. Sementara Tidak Diusahakan	706
Padang Guci Hilir	1064

Sumber: Laporan Statistik Tanaman Pangan, Penggunaan Lahan

Tabel 5.1.3 Luas Panen Padi Sawah dan Padi Ladang di Kecamatan Padang Guci Hilir (Hektar), 2020

Jenis Padi	Luas Panen
(1)	(2)
1. Padi Sawah	1.268,2
2. Padi Ladang	-
Padang Guci Hilir	1.268,2

Sumber: Laporan Statistik Tanaman Pangan, Penggunaan Lahan

<https://kaurkab.bps.go.id>

PERTANIAN

Tabel 5.1.4 Luas Panen Tanaman Palawija di Kecamatan Padang Guci Hilir (Hektar), 2020

Jenis Palawija	Luas Panen
(1)	(2)
1. Jagung	147
2. Kedelai	25
3. Kacang Tanah	5
4. Kacang Hijau	0
5. Ubi Kayu	0
6. Ubi Jalar	0

Sumber: Laporan Statistik Tanaman Pangan, Penggunaan Lahan

5.2 Hortikultura

Tabel 5.2.1 Luas Panen dan Produksi Tanaman Sayuran dan Biofarmaka di Kecamatan Padang Guci Hilir, 2020

Jenis Sayuran	Luas Panen (Hektar)	Produksi (Kuintal)
(1)	(2)	(3)
1. Ketimun	1	2
2. Terung	3	30
3. Tomat	2	28
4. Kacang Panjang	4	31
5. Cabai Besar	17	196
6. Cabai Rawit	2	51
7. Bawang Daun	5	21
8. Jahe	0,0007	0,6
9. Kencur	0,0011	0,68
10. Kunyit	0,0028	1,60
11. Laos/ Lengkuas	0,0014	0,5

Sumber : Dinas Pertanian melalui Survei Pertanian Hortikultura

5.3 Perkebunan

Tabel 5.3.1 Luas Tanaman dan Produksi Tanaman Perkebunan di Kecamatan Padang Guci Hilir, 2020

Jenis Tanaman	Luas Tanaman (Hektar)	Produksi (Ton)
(1)	(2)	(3)
1. Karet	-	-
2. Kelapa	50	38
3. Kelapa Sawit	220	781,44
4. Kopi	262	190,8
5. Lada	40	8
6. Kakao	92	5,879
7. Cengkeh	20	4,2
8. Jarak	0	0
9. Kemiri	9	5,423
10. Kapuk	26	0,68
11. Pinang	35	4,4
12. Kayu Manis	5	2,25
13. Aren	27	3

Sumber : Dinas Pertanian Kabupaten Kaur

5.4 Peternakan

Tabel 5.4.1 Populasi Ternak Menurut Jenis Ternak di Kecamatan Padang Guci Hilir (Ekor), 2020

Jenis Ternak	Jumlah
(1)	(2)
1. Sapi Perah	0
2. Sapi Potong	901
3. Kerbau	1.137
4. Kuda	0
5. Kambing	2.405
6. Domba	0
7. Babi	0
Padang Guci Hilir	4.443

Sumber : Dinas Pertanian Kabupaten Kaur

PERTANIAN

Tabel 5.4.2 Populasi Unggas Menurut Jenis Unggas di Kecamatan Padang Guci Hilir (Ekor), 2020

Jenis Unggas	Jumlah
(1)	(2)
1. Ayam Kampung	3.895
2. Ayam Petelur	0
3. Ayam Pedaging	1.450
4. Ayam	0
5. Itik/Itik Manila	2.076
Padang Guci Hilir	7421

Sumber : Dinas Pertanian Kabupaten Kaur

5.5 Perikanan

Tabel 5.5.1 Jumlah Rumah Tangga dan Produksi Perikanan Tangkap Menurut Subsektor di Kecamatan Padang Guci Hilir, 2020

Jenis	Rumah Tangga	Produksi (Ton)
(1)	(2)	(3)
1. Perikanan Laut	-	-
2. Perairan Umum	33	-
Padang Guci Hilir	0	0

Sumber : Dinas Kelautan dan Perikanan Kab. Kaur

PERTANIAN

Tabel 5.5.2 Jumlah Perahu/Kapal Menurut Jenis Kapal di Kecamatan Padang Guci Hilir, 2020

Jenis Unggas	Jumlah
(1)	(2)
1. Perahu Tanpa Motor	-
2. Perahu Motor Tempel	-
3. Kapal Motor	-
Padang Guci Hilir	-

Sumber : Dinas Kelautan dan Perikanan Kab. Kaur

<https://kaunkab.bps.go.id>

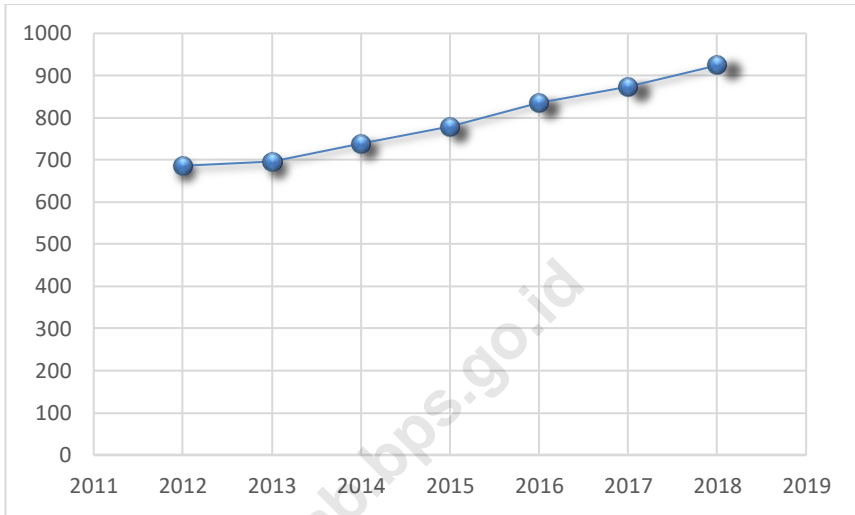
6. ENERGI

6. ENERGI

Permintaan listrik di Indonesia sebagai negara berkembang tumbuh cukup pesat. Pemakaian listrik meningkat per tahun karena cukup besarnya peningkatan pemakaian listrik di sektor rumah tangga. Peningkatan ini diperkirakan akan terus berlanjut di masa depan.

Jumlah pelanggan listrik PLN selama kurun waktu 7 tahun terakhir di Kecamatan Padang Guci Hilir cenderung mengalami peningkatan. Pada tahun 2020, jumlah pelanggan listrik di kecamatan Padang Guci Hilir mencapai 924 pelanggan, tertinggi dari tahun 2012 hingga 2020.

Gambar 8.
Jumlah Pelanggan Listrik di Kecamatan
Padang Guci Hilir, 2012 – 2020



Sumber: PT PLN Kabupaten Kaur

Tabel 6.1.1 Jumlah Pelanggan Listrik di Kecamatan Padang Guci Hilir, 2012 – 2020

Tahun	Jumlah
(1)	(2)
2012	686
2013	696
2014	739
2015	778
2018	835
2019	874
2020	924

Sumber: PT PLN Kabupaten Kaur

<https://kaunkalbps.go.id>

7. PERDAGANGAN

7. PERDAGANGAN

Sektor perdagangan memegang peranan penting dalam mendukung perekonomian penduduk. Kemajuan pembangunan sektor perdagangan diharapkan dapat memberikan kontribusi yang berarti bagi kemajuan pembangunan pertumbuhan ekonomi.

Salah satu tempat terjadinya kegiatan ekonomi perdagangan yang disediakan pemerintah adalah pasar. Pada tahun 2020, di Kecamatan Padang Guci Hilir terdapat 1 pasar yang terletak di Desa Gunung Kaya, pasar tersebut merupakan pasar mingguan.

<https://kaurkab.bps.go.id>

PERDAGANGAN

Tabel 7.1 Jumlah Pasar Menurut Desa di Kecamatan Padang Guci Hilir, 2020

	Desa	Pasar Harian	Pasar Mingguan
	(1)	(2)	(3)
1	Gunung Kaya	-	1
2	Ulak Agung	-	-
3	Talang Padang	-	-
4	Talang Jawi I	-	-
5	Talang Jawi II	-	-
6	Talang Besar	-	-
7	Pulau Panggung	-	-
8	Air Kering I	-	-
9	Air Kering II	-	-
	Padang Guci Hilir	0	1

Sumber : Kantor Kecamatan Padang Guci Hilir

8. HOTEL DAN PARIWISATA

<https://kaunkampus.go.id>

8. HOTEL DAN PARIWISATA

Di daerah kecamatan Padang Guci Hilir tidak terdapat tempat wisata atau pun hotel.

Tabel 8.1 Jumlah Restoran/Rumah Makan Menurut Desa di Kecamatan Padang Guci Hilir, 2019 – 2020

Desa/Kelurahan	2019	2020
(1)	(2)	(3)
1 Gunung Kaya	-	-
2 Ulak Agung	-	-
3 Talang Padang	-	-
4 Talang Jawi I	-	-
5 Talang Jawi II	-	-
6 Talang Besar	-	-
7 Pulau Panggung	-	-
8 Air Kering I	-	-
9 Air Kering II	-	-
Padang Guci Hilir	0	0

Sumber : Kantor Kecamatan Padang Guci Hilir

DATA

MENCERDASKAN BANGSA

Enlighten The Nation



**BADAN PUSAT STATISTIK
KABUPATEN KAUR**

Jl. Peltu M.Ilyas, Komplek Perkantoran Kabupaten Kaur, Padang Kempas, Kaur Selatan
Telp: (0739) 7873781-83; Fax: (0739) 7873955, 7875497; E-mail: bps1704@bps.go.id