

Katalog/Catalogue:1102001.1111

# ACEH UTARA DALAM ANGKA *ACEH UTARA IN FIGURES* 2024

Volume 20, 2024



**BADAN PUSAT STATISTIK  
KABUPATEN ACEH UTARA**

BPS - STATISTICS OF ACEH UTARA REGENCY



# **ACEH UTARA DALAM ANGKA ACEH UTARA IN FIGURES 2024**

Volume 20, 2024

<https://acehutarakab.bps.go.id>



**BADAN PUSAT STATISTIK KABUPATEN ACEH UTARA**  
**BPS-STATISTICS OF ACEH UTARA REGENCY**

## **Aceh Utara DALAM ANGKA**

### ***Aceh Utara in Figures***

**2024**

Volume 20, 2024

Katalog /*Catalogue*: 1102001.1111

Ukuran Buku/*Book Size*: 14,8 cm x 21 cm

Jumlah Halaman/*Number of Pages* : xxxiv + 420 hal/*pages*

Penyusun Naskah/*Manuscript Drafter*:

BPS Kabupaten Aceh Utara

*BPS-Statistics of Aceh Utara Regency*

Penyunting/*Editor*:

BPS Kabupaten Aceh Utara

*BPS-Statistics of Aceh Utara Regency*

Pembuat Kover/*Cover Designer*:

BPS Kabupaten Aceh Utara

*BPS-Statistics of Aceh Utara Regency*

Penerbit/*Publisher*

©BPS Kabupaten Aceh Utara/*BPS-Statistics of Aceh Utara Regency*

Sumber Ilustrasi/*Illustration Source*:

<https://www.flaticon.com>

Dilarang mereproduksi dan/atau menggandakan sebagian atau seluruh isi buku ini untuk tujuan komersial tanpa izin tertulis dari Badan Pusat Statistik Kabupaten Aceh Utara.  
*It is prohibited to reproduce and/or duplicate part or all of this book for commercial purpose without permission from BPS-Statistics of Aceh Utara Regency.*

**TIM PENYUSUN/COMPILERS**

**Aceh Utara Dalam Angka 2024**  
***Aceh Utara in Figures 2024***

Volume 20, 2024

**Pengarah/Director:**

Andi Hardiyanto

**Penanggung Jawab/Persons in Charge:**

Andi Hardiyanto

**Penyunting/Editors:**

Gestyhan Ramadhan

**Pengolah Data dan Penulis Naskah/Data Processors and Writers:**

Citra Baskoro

Gestyhan Ramadhan

Pinky Aulia Viradina

Sevy Dyahartanti

Virginia Madina

**Penata Letak/Layouters:**

Gestyhan Ramadhan

**Penerjemah/Translators:**

Citra Baskoro

Gestyhan Ramadhan

Pinky Aulia Viradina

Sevy Dyahartanti

Virginia Madina



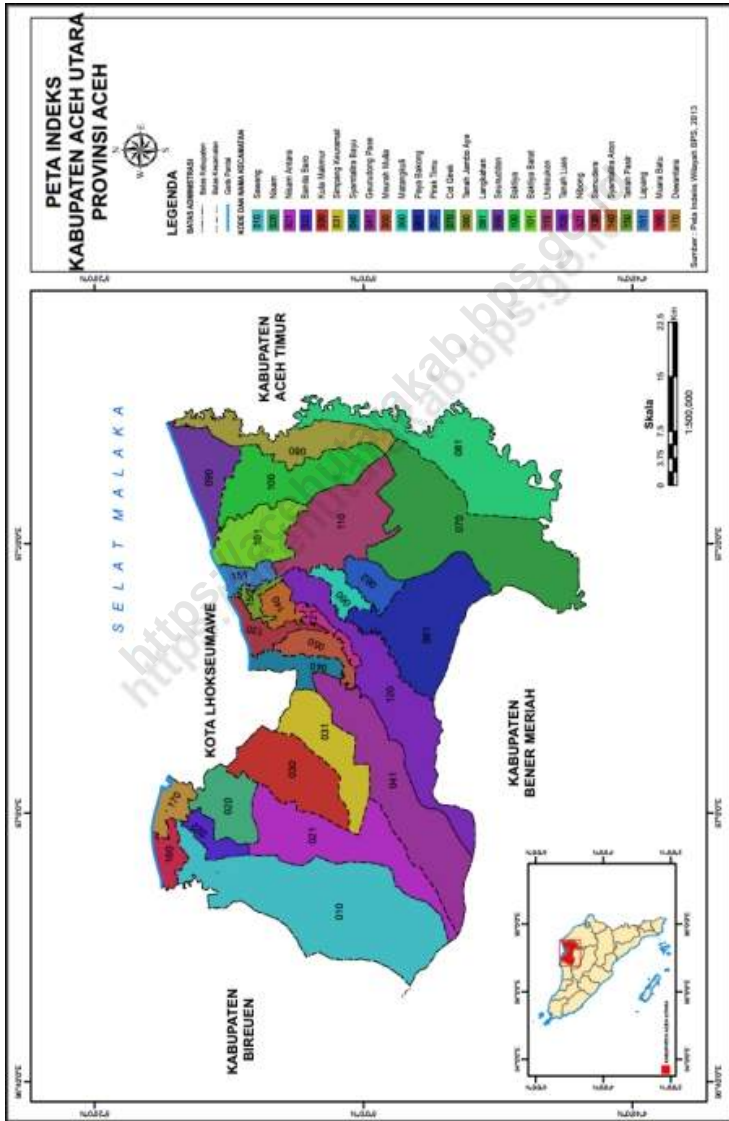
## KONTRIBUTOR DATA/DATA CONTRIBUTOR

1. *Badan Pusat Statistik Kabupaten Aceh Utara*
2. *Badan Perencanaan Pembangunan Daerah Kabupaten Aceh Utara*
3. *Badan Penanggulangan Bencana Daerah Kabupaten Aceh Utara*
4. *Badan Pemberdayaan Masyarakat, Pengendalian Penduduk dan Keluarga Berencana Kabupaten Aceh Utara*
5. *Bagian Pemerintahan Mukim dan Gampong Kabupaten Aceh Utara*
6. *Badan Kepegawaian dan pengembangan Sumber Daya Manusia Kabupaten Aceh Utara*
7. *Dinas Kelautan dan Perikanan Kabupaten Aceh Utara*
8. *Dinas Kependudukan dan Pencatatan Sipil Kabupaten Aceh Utara*
9. *Dinas Kesehatan Kabupaten Aceh Utara*
10. *Dinas Pekerjaan Umum dan Penataan Ruang Kabupaten Aceh Utara*
11. *Dinas Penanaman Modal, Transmigrasi dan Tenaga Kerja Kabupaten Aceh Utara*
12. *Dinas Perdagangan, Perindustrian, Koperasi, dan Usaha Kecil Menengah Kabupaten Aceh Utara*
13. *Dinas Perhubungan Kabupaten Aceh Utara*
14. *Dinas Perkebunan, Peternakan, dan Kesehatan Hewan Kabupaten Aceh Utara*
15. *Dinas Pertanian dan Tanaman Pangan Kabupaten Aceh Utara*
16. *Kejaksaan Negeri Kabupaten Aceh Utara*
17. *Kementerian Agama Kabupaten Aceh Utara*
18. *Mahkamah Syariah Kabupaten Aceh Utara*
19. *Pengadilan Negeri Lhoksukon Kabupaten Aceh Utara*
20. *Pengelolaan Keuangan Daerah Kabupaten Aceh Utara*
21. *Perusahaan Milik Daerah Air Minum Tirta Pase Kabupaten Aceh Utara*
22. *Rumah Sakit Umum Daerah Cut Mutia*
23. *Dinas Sosial, Pemberdayaan Perempuan dan Perlindungan Anak Kabupaten Aceh Utara*





# PETA WILAYAH ACEH UTARA MAP OF ACEH UTARA





**KEPALA BPS Aceh Utara**  
**HEAD OF BPS-STATISTICS Aceh Utara**



**Andi Hardiyanto**




## KATA PENGANTAR

Kabupaten Aceh Utara Dalam Angka 2024 merupakan publikasi tahunan yang diterbitkan oleh BPS Kabupaten Aceh Utara. Disadari bahwa publikasi ini belum sepenuhnya sempurna memenuhi harapan pihak pemakai data khususnya para perencana, namun diharapkan dapat membantu pihak pemakai data khususnya para perencana, namun diharapkan dapat membantu melengkapi penyusunan rencana pembangunan di Kabupaten Aceh Utara.

Publikasi ini dapat terwujud berkat kerja sama dan bantuan dari berbagai pihak baik Instansi pemerintah maupun swasta. Kepada semua pihak yang telah memberikan bantuan disampaikan penghargaan dan terima kasih yang sebesar-besarnya.

Walaupun publikasi ini telah disiapkan sebaik-baiknya, namun disadari masih ada kekurangan dan kesalahan yang terjadi. Untuk perbaikan publikasi ini, tanggapan dan saran yang bersifat konstruktif dari para pemakai sangat diharapkan.

27, Februari 2024  
Kepala BPS Aceh Utara



**Andi Hardiyanto**

## **PREFACE**

*Aceh Utara Regency in Figures 2023 is an annual publication written by BPS-Statistics Regency of Aceh Utara. Honestly, this publication has not perfect yet and has not filled the user's hope, especially for the planner yet, but hopely it can help to equip compilation of development planning in this regency.*

*This comprehensive publication has been made possible with the assistance and contribution from several governmental institutions and private organizations. To All parties who have been involved in the preparation of this publication, I would like to express my sincerest appreciation and gratitude.*

*Comments and constructive suggestions for the improvement of this publication are always welcome.*

27, February 2024

Head of BPS-Statistics Aceh Utara



**Andi Hardiyanto**

## DAFTAR ISI / CONTENTS

### Aceh Utara Dalam Angka 2024

### *Aceh Utara in Figures 2024*

Volume 20, 2024

	Halaman Page
Kata Pengantar/ <i>Preface</i> .....	xi
Daftar Isi/ <i>Contents</i> .....	xiii
Daftar Tabel/ <i>List of Tables</i> .....	xv
Penjelasan Umum/ <i>Explanatory Notes</i> .....	
<i>Aceh Utarai</i>	
Daftar Singkatan/ <i>List of Abbreviations</i> .....	
<i>Aceh Utaraiii</i>	
Statistik Kunci/ <i>Key Statistics</i> .....	1
1. Geografi dan Iklim/ <i>Geography and Climate</i> .....	1
2. Pemerintahan/ <i>Government</i> .....	15
3. Penduduk dan Ketenagakerjaan/ <i>Population and Employment</i> .....	35
4. Sosial dan Kesejahteraan Rakyat/ <i>Social and Welfare</i> .....	51
5. Pertanian, Kehutanan, Peternakan, dan Perikanan/ <i>Agriculture, Forestry, Livestock, and Fishery</i> .....	109
6. Industri, Pertambangan, dan Energi/ <i>Industry, Mining, and Energy</i> .....	159
7. Pariwisata/ <i>Tourism</i> .....	169
8. Transportasi dan Komunikasi/ <i>Transportation and Communication</i> .....	177
9. Perbankan, Koperasi, dan Harga-harga/ <i>Banking, Cooperative, dan Prices</i> .....	189
10. Pengeluaran Penduduk/ <i>Population Expenditure</i> .....	207
11. Perdagangan/ <i>Trade</i> .....	217
12. Sistem Neraca Regional/ <i>System of Regional Accounts</i> .....	225
13. Perbandingan Antar Kabupaten/Kota/ <i>Regency/Municipal Comparison</i>	243





## DAFTAR TABEL/LIST OF TABLES

Tabel Table	Halaman Page
<b>1. GEOGRAFI DAN IKLIM/GEOGRAPHY AND CLIMATE</b>	
<b>1.1 KEADAAN GEOGRAFI GEOGRAPHY CONDITION</b>	
1.1.1 Luas Daerah dan Jumlah Pulau Menurut Kecamatan di Kabupaten Aceh Utara, 2023 <i>Total Area and Number of Islands by District in Aceh Utara Regency, 2023</i> .....	9
1.1.2 Tinggi Wilayah dan Jarak ke Ibukota Kabupaten Menurut Kecamatan di Kabupaten Aceh Utara, 2023 <i>Altitude and Distance to the Capital of Regency by District in Aceh Utara Regency, 2023</i> .....	12
<b>1.2 KEADAAN IKLIM CLIMATE CONDITION</b>	
1.2.1 Pengamatan Unsur Iklim Menurut Bulan di Stasiun Aceh Utara, 2023 <i>Observation of Climate Elements By Months at Aceh Utara Station, 2023</i> .....	14
<b>2. PEMERINTAHAN/GOVERNMENT</b>	
<b>2.1 WILAYAH ADMINISTRATIF ADMINISTRATIVE AREA</b>	
2.1.1 Jumlah Desa <sup>1</sup> /Kelurahan Menurut Kecamatan di Kabupaten Aceh Utara, 2019–2023 <i>Number of Villages<sup>1</sup>/Kelurahan by District in Aceh Utara Regency, 2019–2023</i> .....	26
<b>2.2 DEWAN PERWAKILAN RAKYAT DAERAH REGIONAL HOUSE OF REPRESENTATIVE</b>	
2.2.1 Jumlah Anggota Dewan Perwakilan Rakyat Daerah Menurut Partai Politik dan Jenis Kelamin di Kabupaten Aceh Utara, 2023	

	<i>Number of Regional House of Representatives's Members by Political Parties and Sex in Aceh Utara Regency 2023.....</i>	28
<b>2.3</b>	<b>SUMBER DAYA MANUSIA</b>	
	<b>HUMAN RESOURCES</b>	
2.3.1	Jumlah Pegawai Negeri Sipil Menurut Jabatan dan Jenis Kelamin di Kabupaten Aceh Utara, Desember 2022 dan Desember 2023 <i>Number of Civil Servants by Occupation and Sex in Aceh Utara Regency, Desember 2022 and Desember 2023 .....</i>	29
2.3.2	Jumlah Pegawai Negeri Sipil Menurut Tingkat Pendidikan dan Jenis Kelamin di Kabupaten Aceh Utara, Desember 2022 dan Desember 2023 <i>Number of Civil Servants by Educational Level and Sex in Aceh Utara Regency, Desember 2022 and Desember 2023 .....</i>	31
2.3.3	Jumlah Pegawai Negeri Sipil Menurut Tingkat Kepangkatan dan Jenis Kelamin di Kabupaten Aceh Utara, Desember 2022 dan Desember 2023 <i>Number of Civil Servants by Hierarchy and Sex in Aceh Utara Regency, Desember 2022 and Desember 2023 .....</i>	33
<b>3.</b>	<b>PENDUDUK DAN KETENAGAKERJAAN/</b>	
	<b>POPULATION AND EMPLOYMENT</b>	
<b>3.1</b>	<b>PENDUDUK</b>	
	<b>POPULATION</b>	
3.1.1	Penduduk, Laju Pertumbuhan Penduduk, Distribusi Persentase Penduduk, Kepadatan Penduduk, Rasio Jenis Kelamin Penduduk Menurut Kecamatan di Kabupaten Aceh Utara, 2023 ..... <i>Population, Population Growth Rate, Percentage Distribution of Population, Population Density, and Population Sex Ratio by District in Aceh Utara Regency, 2023 .....</i>	45
3.1.2	Jumlah Penduduk Menurut Kelompok Umur dan Jenis Kelamin di Kabupaten Aceh Utara, 2023..... <i>Population by Age Groups and Sex in Aceh Utara Regency, 2023.....</i>	49
<b>3.2</b>	<b>KETENAGAKERJAAN</b>	

**EMPLOYMENT**

3.2.1	Jumlah Penduduk Berumur 15 Tahun Keatas Menurut Jenis Kegiatan Selama Seminggu yang Lalu dan Jenis Kelamin di Kabupaten Aceh Utara, 2023..... <i>Population Aged 15 Years and Over by Type of Activity During The Previous Week and Sex in Aceh Utara Regency, 2023.....</i>	50
3.2.2	Penduduk Berumur 15 Tahun ke Atas Menurut Pendidikan Tertinggi yang Ditamatkan dan Jenis Kegiatan Selama Seminggu yang Lalu di Kabupaten Aceh Utara, 2023 <i>Population 15 Years of Age and Over by Educational Attainment and Type of Activity During the Previous Week in Aceh Utara Regency, 2023 .....</i>	51
3.2.3	Penduduk Berumur 15 Tahun Ke Atas yang Bekerja Selama Seminggu yang Lalu Menurut Status Pekerjaan Utama dan Jenis Kelamin di Kabupaten Aceh Utara, 2023 <i>Population 15 Years of Age and Over who Worked During The Previous Week by Main Employment Status and Sex in Aceh Utara Regency, 2023 .....</i>	53
<b>4.</b>	<b>SOSIAL DAN KESEJAHTERAAN RAKYAT/SOCIAL AND WELFARE</b>	
<b>4.1</b>	<b>PENDIDIKAN</b>	
	<b>EDUCATION</b>	
4.1.1	Jumlah Sekolah, Guru, dan Murid Taman Kanak-Kanak (TK) di Bawah Kementerian Pendidikan, Kebudayaan, Riset, dan Teknologi Menurut Kecamatan di Kabupaten Aceh Utara, 2022/2023 dan 2023/2024 <i>Number of Schools, Teachers, and Pupils in Kindergarten Under The Ministry of Education, Culture, Research, and Technology by District in Aceh Utara Regency, 2022/2023 and 2023/2024.....</i>	68
4.1.2	Jumlah Sekolah, Guru, dan Murid Raudatul Athfal (RA) di Bawah Kementerian Agama Menurut Kecamatan di Kabupaten Aceh Utara, 2022/2023 dan 2023/2024	

	<i>Number of Schools, Teachers, and Pupils in Raudatul Athfal (RA) Under The Ministry of Religious Affairs by District in Aceh Utara Regency, 2022/2023 and 2023/2024 .....</i>	72
4.1.3	Jumlah Sekolah, Guru, dan Murid Sekolah Dasar (SD) di Bawah Kementerian Pendidikan, Kebudayaan, Riset, dan Teknologi Menurut Kecamatan di Kabupaten Aceh Utara, 2022/2023 dan 2023/2024 <i>Number of Schools, Teachers, and Pupils in Primary Schools Under The Ministry of Education, Culture, Research, and Technology by District in Aceh Utara Regency, 2022/2023 and 2023/2024 .....</i>	74
4.1.4	Jumlah Sekolah, Guru, dan Murid Madrasah Ibtidaiyah (MI) di Bawah Kementerian Agama Menurut Kecamatan di Kabupaten Aceh Utara, 2022/2023 dan 2023/2024 <i>Number of Schools, Teachers, and Pupils in Madrasah Ibtidaiyah (MI) Under The Ministry of Religious Affairs by District in Aceh Utara Regency, 2022/2023 and 2023/2024 .....</i>	78
4.1.5	Jumlah Sekolah, Guru, dan Murid Sekolah Menengah Pertama (SMP) di Bawah Kementerian Pendidikan, Kebudayaan, Riset, dan Teknologi Menurut Kecamatan di Kabupaten Aceh Utara, 2022/2023 dan 2023/2024 <i>Number of Schools, Teachers, and Pupils in Lower Secondary Schools Under The Ministry of Education, Culture, Research, and Technology by District in Aceh Utara Regency, 2022/2023 and 2023/2024 .....</i>	82
4.1.6	Jumlah Sekolah, Guru, dan Murid Madrasah Tsanawiyah (MTs) di Bawah Kementerian Agama Menurut Kecamatan di Kabupaten Aceh Utara, 2022/2023 dan 2023/2024 <i>Number of Schools, Teachers, and Pupils in Madrasah Tsanawiyah (MTs) Under The Ministry of Religious Affairs by District in Aceh Utara Regency, 2022/2023 and 2023/2024 .....</i>	87
4.1.7	Jumlah Sekolah, Guru, dan Murid Sekolah Menengah Atas (SMA) di Bawah Kementerian Pendidikan, Kebudayaan, Riset, dan Teknologi Menurut Kecamatan di Kabupaten Aceh Utara, 2022/2023 dan 2023/2024 <i>Number of Schools, Teachers, and Pupils in Upper Secondary Schools Under The Ministry of Education, Culture, Research, and Technology by District in Aceh Utara Regency, 2022/2023 and 2023/2024 .....</i>	92

4.1.8	Jumlah Sekolah, Guru, dan Murid Sekolah Menengah Kejuruan (SMK) di Bawah Kementerian Pendidikan, Kebudayaan, Riset, dan Teknologi Menurut Kecamatan di Kabupaten Aceh Utara, 2022/2023 dan 2023/2024 <i>Number of Schools, Teachers, and Pupils in Vocational High Schools Under The Ministry of Education, Culture, Research, and Technology by District in Aceh Utara Regency, 2022/2023 and 2023/2024</i> .....	97
4.1.9	Jumlah Sekolah, Guru, dan Murid Madrasah Aliyah (MA) di Bawah Kementerian Agama Menurut Kecamatan di Kabupaten Aceh Utara, 2022/2023 dan 2023/2024 <i>Number of Schools, Teachers, and Pupils in Madrasah Aliyah (MA) Under the Ministry of Religious Affairs by District in Aceh Utara Regency, 2022/2023 and 2023/2024</i> .....	102
4.1.10	Angka Partisipasi Murni (APM) dan Angka Partisipasi Kasar (APK) Menurut Jenjang Pendidikan di Kabupaten Aceh Utara, 2022 dan 2023 <i>Net Enrollment Rate and Gross Enrollment Ratio by Educational Level in Aceh Utara Regency, 2022 and 2023</i> .....	106
4.1.11	Persentase Penduduk Berumur 15 Tahun ke Atas yang Melek Huruf Menurut Kelompok Umur di Kabupaten Aceh Utara, 2022 dan 2023 <i>Percentage of Literate People Aged 15 Years and Over by Age Group in Aceh Utara Regency, 2022 and 2023</i> .....	107
4.1.12	Jumlah Desa <sup>1</sup> /Kelurahan yang Memiliki Fasilitas Sekolah Menurut Kecamatan dan Tingkat Pendidikan di Kabupaten Aceh Utara, 2019–2021 <i>Number of Villages<sup>1</sup>/Kelurahan Having Educational Facilities by District and Educational Level in Aceh Utara Regency, 2019–2021</i> .....	108
<b>4.2</b>	<b>KESEHATAN</b>	
	<b>HEALTH</b>	
4.2.1	Jumlah Desa <sup>1</sup> /Kelurahan Yang Memiliki Sarana Kesehatan Menurut Kecamatan di Kabupaten Aceh Utara, 2019–2021 <i>Number of Villages<sup>1</sup>/Kelurahan Having Health Facilities by District in Aceh Utara Regency, 2019–2021</i> .....	115

Tabel Table	Halaman Page	
4.2.2	Jumlah Tenaga Kesehatan Menurut Kecamatan di Kabupaten Aceh Utara, 2023 <i>Number of Health Human Resources by District in Aceh Utara Regency, 2023</i> .....	123
4.2.3	Jumlah Rumah Sakit Umum, Rumah Sakit Khusus, Puskesmas, Klinik Pratama, dan Posyandu Menurut Kecamatan di Kabupaten Aceh Utara, 2022 dan 2023 <i>Number of General Hospital, Specialized Hospital, Public Health Center, Primary Clinic, and Integrated Health Post by District in Aceh Utara Regency, 2022 and 2023</i> .....	129
<b>4.3</b>	<b>AGAMA DAN SOSIAL LAINNYA</b> <b>RELIGION AND OTHER SOCIAL AFFAIRS</b>	
4.3.1	Jumlah Penduduk Menurut Kecamatan dan Agama yang Dianut di Kabupaten Aceh Utara, 2023 <i>Population by District and Religion in Aceh Utara Regency, 2023</i> .....	133
4.3.2	Jumlah Tempat Peribadatan Menurut Kecamatan di Kabupaten Aceh Utara, 2023 <i>Number of Places of Worship by District in Aceh Utara Regency, 2023</i>	135
4.3.3	Jumlah Desa <sup>1</sup> /Kelurahan yang Mengalami Bencana Alam <sup>2</sup> Menurut Kecamatan di Kabupaten Aceh Utara, 2019–2021 <i>Number of Villages<sup>1</sup>/Kelurahan that Had Natural Disaster<sup>2</sup> by District in Aceh Utara Regency, 2019–2021</i> .....	137
<b>4.4</b>	<b>KEMISKINAN</b> <b>POVERTY</b>	
4.4.1	Garis Kemiskinan, Jumlah, dan Persentase Penduduk Miskin di Kabupaten Aceh Utara, 2016–2023 <i>Poverty Line, Number, and Percentage of Poor People in Aceh Utara Regency, 2016–2023</i> .....	142
4.4.2	Indeks Kedalaman Kemiskinan dan Indeks Keparahan Kemiskinan di Kabupaten Aceh Utara, 2016–2023 <i>Poverty Gap Index and Poverty Severity Index in Aceh Utara Regency, 2016–2023</i> .....	143

<b>5.</b>	<b>PERTANIAN, KEHUTANAN, PETERNAKAN, DAN PERIKANAN/ AGRICULTURE, FORESTRY, LIVESTOCK, AND FISHERY</b>	
<b>5.1</b>	<b>HORTIKULTURA HORTICULTURE</b>	
5.1.1	Luas Panen Tanaman Sayuran Menurut Kecamatan dan Jenis Tanaman di Kabupaten Aceh Utara (ha), 2022 dan 2023* <i>Harvested Area of Vegetables by District and Kind of Plant in Aceh Utara Regency (ha), 2022 and 2023*</i> .....	160
5.1.2	Produksi Tanaman Sayuran Menurut Kecamatan dan Jenis Tanaman di Kabupaten Aceh Utara (kuintal), 2022 dan 2023* <i>Production of Vegetables by District and Kind of Plant in Aceh Utara Regency (quintal), 2022 and 2023*</i> .....	166
5.1.3	Luas Panen Tanaman Sayuran dan Buah- buahan Semusim Menurut Jenis Tanaman di Kabupaten Aceh Utara (ha), 2020–2023* <i>Harvested Area of Seasonal Vegetables and Fruits by Kind of Plant in Aceh Utara Regency (ha), 2020–2023*</i> .....	173
5.1.4	Produksi Tanaman Sayuran dan Buah-buahan Semusim Menurut Jenis Tanaman di Kabupaten Aceh Utara (kuintal), 2020–2023* <i>Production of Seasonal Vegetables and Fruits by Kind of Plant in Aceh Utara Regency (quintal), 2020–2023*</i> .....	175
5.1.5	Luas Panen Tanaman Biofarmaka Menurut Kecamatan dan Jenis Tanaman di Kabupaten Aceh Utara (m <sup>2</sup> ), 2022 dan 2023* <i>Harvested Area of Medicinal Plants by District and Kind of Plant in Aceh Utara Regency (m<sup>2</sup>), 2022 and 2023*</i> .....	177
5.1.6	Produksi Tanaman Biofarmaka Menurut Kecamatan dan Jenis Tanaman di Kabupaten Aceh Utara (kg), 2022 dan 2023* <i>Production of Medicinal Plants by District and Kind of Plant in Aceh Utara Regency (kg), 2022 and 2023*</i> .....	185
5.1.7	Luas Panen Tanaman Biofarmaka Menurut Jenis Tanaman di Kabupaten Aceh Utara (m <sup>2</sup> ), 2020–2023*	

Tabel Table	Halaman Page
	193
5.1.8	194
5.1.9	195
5.1.10	207
5.1.11	219
5.1.12	221
5.1.13	223
5.1.14	239
<b>5.2</b>	
<b>PERKEBUNAN</b>	



**ESTATE CROPS**

5.2.1	Luas Areal Tanaman Perkebunan Menurut Kecamatan dan Jenis Tanaman di Kabupaten Aceh Utara (ha), 2021 dan 2022* <i>Planted Area of Estate Crops by District and Type of Crops in Aceh Utara Regency (ha), 2021 and 2022*</i> .....	241
5.2.2	Produksi Perkebunan Menurut Kecamatan dan Jenis Tanaman di Kabupaten Aceh Utara (ton), 2021 dan 2022* <i>Production of Estates by District and Type of Crops in Aceh Utara Regency (ton), 2021 and 2022*</i> .....	247
5.2.3	Luas Areal Tanaman Perkebunan Rakyat Menurut Jenis Tanaman di Kabupaten Aceh Utara (ha), 2019–2023* <i>Planted Area of Estate Crops by Type of Crops in Aceh Utara Regency (ha), 2019–2023*</i> .....	253
5.2.4	Produksi Perkebunan Rakyat Menurut Jenis Tanaman di Kabupaten Aceh Utara (ton), 2019–2023* <i>Production of Estates by Type of Crops in Aceh Utara Regency (ton), 2019–2023*</i> .....	254
<b>5.3 PETERNAKAN</b>		
<b>LIVESTOCK</b>		
5.3.1	Populasi Ternak Besar Sapi Menurut Kecamatan di Kabupaten Aceh Utara, 2023 <i>Livestock Population of Cow by Sub Distric in Aceh Utara Regency, 2023</i> .....	255
5.3.2	Populasi Ternak Besar Kerbau Menurut Kecamatan di Kabupaten Aceh Utara, 2023 <i>Livestock Population of Buffalo by Sub Distric in Aceh Utara Regency, 2023</i> .....	257
5.3.3	Populasi Ternak Kecil Domba Menurut Kecamatan di Kabupaten Aceh Utara, 2023	

Tabel Table	Halaman Page
	259
5.3.4	261
5.3.5	263
5.3.6	267
5.3.7	269
5.3.8	271
5.3.9	273
5.3.10	275
5.3.11	277

5.3.12	<p><i>Jumlah Produksi Daging Unggas Menurut Kecamatan di Kabupaten Aceh Utara, 2023 (Kg)</i>  <i>The amount of Poultry Meat Production by Sub Distric in Aceh Utara Regency , 2023 (Kg)</i>.....</p>	279
5.3.13	<p><i>Jumlah Konsumsi Daging Unggas Menurut Kecamatan di Kabupaten Aceh Utara, 2023</i>  <i>The amount of Poultry Meat Consumption by Sub Distric in Aceh Utara Regency , 2023</i>.....</p>	281
5.3.14	<p><i>Jumlah Konsumsi Daging Unggas Menurut Kecamatan di Kabupaten Aceh Utara, 2023</i>  <i>The amount of Poultry Meat Consumption by Sub Distric in Aceh Utara Regency , 2023</i>.....</p>	283
5.3.15	<p><i>Ternak Masuk Kambing dan Domba Antar Kabupaten Menurut Kecamatan di Kabupaten Aceh Utara, 2023 (Ekor)</i>  <i>Livestock Entry Goat and Sheep Between Districts by Sub Distric in Aceh Utara Regency , 2023 (Tail)</i> .....</p>	285
5.3.16	<p><i>Ternak Masuk Unggas Antar Kabupaten Menurut Kecamatan di Kabupaten Aceh Utara, 2023</i>  <i>Poultry Livestock Entry Between Districts By Sub Districts in Aceh Utara Regency , 2023</i>.....</p>	287
<b>5.4</b>	<b>PERIKANAN</b>	
	<b>FISHERY</b>	
5.4.1	<p><i>Produksi dan Nilai Produksi Ikan Hasil Perikanan Laut Menurut Kecamatan di Kabupaten Aceh Utara, 2023</i>  <i>Sea Fish Production and Value by Sub Distric in Aceh Utara Regency , 2023</i>.....</p>	289
5.4.2	<p><i>Produksi dan Nilai Produksi Ikan Hasil Perikanan Laut Menurut Jenis Ikan di Kabupaten Aceh Utara, 2023</i>  <i>Sea Fish Production and Value by Type of Fish in Aceh Utara Regency , 2023</i> .....</p>	291
5.4.3	<p><i>Produksi dan Nilai Produksi Binatang Berkulit Keras Hasil Perikanan Laut Menurut Kecamatan di Kabupaten Aceh Utara, 2023</i></p>	

	<i>Hard-skinned Animal Sea Fish Production and Value by Sub Distric in Aceh Utara Regency , 2023</i>	
	<i>Planted Area of Estate Crops by Type of Crops in Aceh Utara Regency (ha), 2019–2023* .....</i>	296
5.4.4	<i>Produksi dan Nilai Produksi Binatang Berkulit Keras Hasil Perikanan Laut Menurut Jenis Hewan di Kabupaten Aceh Utara, 2023</i>	
	<i>Hard-skinned Animal Sea Fish Production and Value by Type of Animal in Aceh Utara Regency , 2023 .....</i>	298
5.4.5	<i>Luas Tambak Menurut Teknologi Budidaya Menurut Kecamatan di Kabupaten Aceh Utara (Ha), 2023</i>	
	<i>Areal of Earthen Dam by Cultivation Technologys By Sub Districts in Aceh Utara Regency (Ha), 2023 .....</i>	299
5.4.6	<i>Jumlah Petani Tambak Menurut Kategori Menurut Kecamatan di Kabupaten Aceh Utara, 2023</i>	
	<i>Number of Earthem Dam Farmer by Category By Sub Districts in Aceh Utara Regency, 2023 .....</i>	301
5.4.7	<i>Luas Kolam, Jumlah Produksi dan Jumlah Petani Budidaya Kolam Air Tenang Menurut Kecamatan di Kabupaten Aceh Utara, 2023</i>	
	<i>Area of Earthen Dams, Productions, and Number of Farmers Fishpond Cultivation by Sub Distric in Aceh Utara Regency, 2023.....</i>	303
5.4.8	<i>Jumlah Produksi Ikan Olahan Dan Pengolah Ikan Menurut Kecamatan di Kabupaten Aceh Utara, 2023</i>	
	<i>Number of Processing Fish Farmer By Sub Districts in Aceh Utara Regency, 2023.....</i>	305
5.4.9	<i>Jumlah Pasar dan Pedagang Ikan Menurut Kecamatan di Kabupaten Aceh Utara, 2023</i>	
	<i>Number of Fish Market and Merchant By Sub Districts in Aceh Utara Regency, 2023 .....</i>	311
5.4.10	<i>Jumlah Produksi Per Jenis Komoditas Air Tawar Yang Dibudidayakan Menurut Kecamatan di Kabupaten Aceh Utara, 2023 (Ton)</i>	

	<i>Number of Production by Kinds of Cultivated Comodity Fresh Water By Sub Districts in Aceh Utara Regency, 2023(Ton) .....</i>	315
5.4.11	<i>Jumlah Petani Tambak Menurut Kategori Menurut Kecamatan di Kabupaten Aceh Utara, 2023</i> <i>Number of Earthem Dam Farmer by Category By Sub Districts in Aceh Utara Regency, 2023.....</i>	319
5.4.12	<i>Jumlah Nelayan Perikanan Laut Menurut Kategori Nelayan di Kabupaten Aceh Utara, 2023 (Orang)</i> <i>Number of Sea Fishing Fisherman by Category in Aceh Utara Regency, 2023 (Man) .....</i>	323
5.4.13	<i>Jumlah Nelayan Tangkap Menurut Kecamatan di Kabupaten Aceh Utara, 2023 (Orang)</i> <i>Number of Marine Fisherman by Sub District in Aceh Utara Regency, 2023 (Man).....</i>	324
<b>6.</b>	<b>INDUSTRI, PERTAMBANGAN, DAN ENERGI/ INDUSTRY, MINING, AND ENERGY</b>	
6.1	<i>Jumlah Pelanggan dan Air yang Disalurkan Menurut Pelanggan di Kabupaten Aceh Utara, 2023</i> <i>Number of Customers and Distributed Water by Type of Customers in North Aceh Regency, 2023 .....</i>	333
6.2	<i>Realisasi Penerimaan dan Pemasaran Pertamina Pada Terminal BBM Pertamina Lhokseumawe Menurut Bulan, 2023 (Kilo Liter)</i> <i>Monthly Receipts and Marketing of Pertamina by Fuel Terminal Pertamina Lhokseumawe 2023 (Kilo Litres) .....</i>	334
6.3	<i>Realisasi Penerimaan dan Pemasaran BioSolar Pada Terminal BBM Pertamina Lhokseumawe Menurut Bulan, 2023 (Kilo Liter)</i> <i>Monthly Receipts and Marketing of BioSolar by Fuel Terminal Pertamina Lhokseumawe 2023 (Kilo Litres).....</i>	335
6.4	<i>Realisasi Penerimaan dan Pemasaran Peralite Pada Terminal BBM Pertamina Lhokseumawe Menurut Bulan, 2023 (Kilo Liter)</i> <i>Monthly Receipts and Marketing of Peralite by Fuel Terminal Pertamina Lhokseumawe 2023 (Kilo Litres).....</i>	336

**7. PARIWISATA/TOURISM**

7.1	Jumlah Tamu yang Menginap di Beberapa Hotel di Kabupaten Aceh Utara, 2023 <i>Total of Visitor Stayed Over Night in Hotel in Aceh Utara Regency, 2023</i> .....	345
-----	---	-----

**8. TRANSPORTASI DAN KOMUNIKASI/  
TRANSPORTATION AND COMMUNICATION**

**8.1 TRANSPORTASI**

**TRANSPORTATION**

8.1.1	<i>Panjang Jalan1 Menurut Tingkat Kewenangan Pemerintahan di Kabupaten Aceh Utara (km), 2021–2023</i> <i>Length of Roads1 by Level of Government Authority in North Aceh Regency (km), 2021–2023</i> .....	355
-------	---	-----

8.1.2	<i>Panjang Jalan Menurut Jenis Permukaan Jalan di Kabupaten Aceh Utara (km), 2021–2023</i> <i>Length of Roads by Type of Road Surface in North Aceh Regency (km), 2021–2023</i> .....	356
-------	--	-----

8.1.3	<i>Panjang Jalan Menurut Kondisi Jalan di Kabupaten Aceh Utara (km), 2021–2023</i> <i>Length of Roads by Condition of Roads in North Aceh Regency (km), 2021–2023</i> .....	357
-------	--	-----

8.1.4	<i>Jumlah Kendaraan Bermotor Menurut Kecamatan dan Jenis Kendaraan di Kabupaten Aceh Utara, 2023</i> <i>Number of Motor Vehicles by Subdistrict and Type of Vehicle in Aceh Utara Regency, 2023</i> .....	358
-------	--	-----

**8.2 KOMUNIKASI  
COMMUNICATION**

8.2.1	Jumlah Kantor Pos Pembantu Menurut Kecamatan di Kabupaten Aceh Utara, 2020–2023 <i>Number of Post Offices Subsidiaries by District in Aceh Utara Regency, 2020–2023</i> .....	360
-------	--	-----

<b>9.</b>	<b>PERBANKAN, KOPERASI, DAN HARGA-HARGA/BANKING, COOPERATIVE, AND PRICES.....</b>	
9.1	Jumlah Koperasi Aktif Menurut Kecamatan di Kabupaten Aceh Utara, 2020–2023 <i>Number of Active Cooperative by District in Aceh Utara Regency, 2020–2023.....</i>	370
9.2	Jumlah Koperasi Menurut Jenis Koperasi dan Kecamatan di Kabupaten Aceh Utara, 2023 <i>Number of Cooperative by Kind of Cooperative and District in Aceh Utara Regency, 2023.....</i>	372
<b>10.</b>	<b>PENGELUARAN PENDUDUK/POPULATION EXPENDITURE</b>	
10.1	Rata-rata Pengeluaran per Kapita Sebulan Menurut Kelompok Komoditas (rupiah) di Kabupaten Aceh Utara, 2022 dan 2023 <i>Monthly Average Expenditure per Capita by Commodity Group (rupiahs) in Aceh Utara Regency, 2022 and 2023.....</i>	381
10.2	Persentase Pengeluaran per Kapita Sebulan Menurut Kelompok Komoditas di Kabupaten Aceh Utara, 2022 dan 2023 <i>Percentage of Monthly Expenditure per Capita by Commodity Group in Aceh Utara Regency, 2022 and 2023.....</i>	382
10.3	Persentase Penduduk Menurut Golongan Pengeluaran Per Kapita Sebulan di Kabupaten Aceh Utara, 2023 <i>Percentage of Population by Class of Monthly Expenditure per Capita in Aceh Utara Regency, 2023.....</i>	383
<b>11.</b>	<b>PERDAGANGAN/TRADE</b>	
11.1	Jumlah Perusahaan Menurut Bentuk Badan Hukum di Kabupaten Utara, 2019–2023 <i>Number of Establishments by Type of Business Entity in Aceh Utara Regency, 2019–2023.....</i>	393
11.2	Penyaluran Beras Golongan Anggaran Dasar Prinlog dan Di Luar Prinlog Perum Bulog Sub Divre Lhokseumawe (Kg), 2023 <i>Rice Distribution by Prinlog and Non-Prinlog Regional Division Bulog of Lhokseumawe (Kg), 2023.....</i>	394

Tabel Table	Halaman Page	
11.3	<i>Penyaluran Beras Di Luar Golongan Anggaran Perum Bulog Sub Divre Lhokseumawe (Kg), 2023</i> <i>Rice Distribution by Outside Prinlog Regional Division Bulog of Lhokseumawe (Kg), 2023</i> .....	395
11.4	<i>Jumlah Stock Beras di Gudang Perum Bulog Sub Divre Lhokseumawe Menurut Bulan (Ton), 2023</i> <i>Total Stock of Rice at Regional Division Bulog of Lhokseumawe By Month (Ton), 2023</i> .....	396
11.5	<i>Pemasukan Beras Dari Luar Negeri (Import) pada Perum Bulog Sub Divre Lhokseumawe Menurut Bulan (Kg), 2023</i> <i>Number of Imported Rice at Regional Division Bulog of Lhokseumawe By Month (Kg), 2023</i> .....	397
<b>12. SISTEM NERACA REGIONAL/SYSTEM OF REGIONAL ACCOUNTS</b>		
12.1.	Produk Domestik Regional Bruto Atas Dasar Harga Berlaku Menurut Lapangan Usaha di Kabupaten Aceh Utara (miliar rupiah), 2019–2023 <i>Gross Regional Domestic Product at Current Market Prices by Industry in Aceh Utara Regency (billion rupiahs), 2019–2023</i> .....	405
12.2	Produk Domestik Regional Bruto Atas Dasar Harga Konstan 2010 Menurut Lapangan Usaha di Kabupaten Aceh Utara (miliar rupiah), 2019–2023 <i>Gross Regional Domestic Product at 2010 Constant Market Prices by Industry in Aceh Utara Regency (billion rupiahs), 2019–2023</i> .....	407
12.3	Distribusi Persentase Produk Domestik Regional Bruto Atas Dasar Harga Berlaku Menurut Lapangan Usaha di Kabupaten Aceh Utara, 2019–2023 <i>Percentage Distribution of Gross Regional Domestic Product at Current Market Prices by Industry in Aceh Utara Regency, 2019–2023.</i>	409
12.4	Laju Pertumbuhan Produk Domestik Regional Bruto Atas Dasar Harga Konstan 2010 Menurut Lapangan Usaha di Kabupaten Aceh Utara (persen), 2019–2023 <i>Growth Rate of Gross Regional Domestic Product at 2010 Constant Market Prices by Industry in Aceh Utara Regency (percent), 2019–2023</i> .....	411



Tabel Table	Halaman Page	
12.5	Produk Domestik Regional Bruto Atas Dasar Harga Berlaku Menurut Jenis Pengeluaran di Kabupaten Aceh Utara (miliar rupiah), 2019–2023 <i>Gross Regional Domestic Product at Current Market Prices by Type of Expenditure in Aceh Utara Regency (billion rupiahs), 2019–2023 .....</i>	413
12.6	Produk Domestik Regional Bruto Atas Dasar Harga Konstan 2010 Menurut Jenis Pengeluaran di Kabupaten Aceh Utara (miliar rupiah), 2019–2023 <i>Gross Regional Domestic Product at 2010 Constant Market Prices by Type of Expenditure in Aceh Utara Regency (billion rupiahs), 2019–2023 .....</i>	414
<b>13.</b>	<b>PERBANDINGAN ANTAR KABUPATEN/ REGENCY/MUNICIPAL COMPARISON</b>	
13.1	Jumlah Penduduk Menurut Kabupaten di Provinsi Aceh Utara (ribu), 2020–2024 <i>Population by Regency in Aceh Utara Province (thousand), 2020–2024 .....</i>	420
13.2	Laju Pertumbuhan Produk Domestik Regional Bruto Atas Dasar Harga Konstan 2010 Menurut Kabupaten di Provinsi Aceh Utara (persen), 2019–2023 <i>Rate of Growth of Gross Regional Domestic Products at Constant 2010 Prices by Regency in Aceh Utara Province (percent), 2019–2023.</i>	421
13.3	Jumlah Penduduk Miskin Menurut Kabupaten di Provinsi Aceh Utara (ribu), 2019–2023 <i>Number of Poor Population by Regency in Aceh Utara Province (thousand), 2019–2023.....</i>	422
13.4	Indeks Pembangunan Manusia Menurut Kabupaten di Provinsi Aceh Utara, 2019–2023 <i>Human Development Index by Regency in Aceh Utara Province, 2019–2023 .....</i>	423



## DAFTAR GAMBAR/LIST OF FIGURES

Gambar Figure		Halaman Page
1.1	Luas Daerah menurut Kecamatan (%), 2023 <i>Area of District (%), 2023</i> .....	7
1.2	Jarak ke Ibukota Kabupaten Menurut Kecamatan di Kabupaten Aceh Utara (km), 2023 <i>Distance to Capital of Regency by District in Aceh Utara Regency (km), 2023</i> .....	7
2.1	Jumlah Desa/Kelurahan Menurut Kecamatan di Kabupaten Aceh Utara, 2023 <i>Number of Villages/Kelurahan by District in Aceh Utara Regency, 2023</i>	24
2.2	Jumlah Anggota DPRD Menurut Partai Politik dan Jenis Kelamin di Kabupaten Aceh Utara, 2023 <i>Number of Regional House of Representatives's Members by Political Parties and Sex in Aceh Utara Regency 2023</i> .....	25
3.1	Persentase Penduduk menurut Kecamatan (%), 2023 <i>Percentage of Total Population(%), 2023</i> .....	44
4.1	di Bawah Kementerian Agama Menurut Kecamatan di Kabupaten Aceh Utara, 2023/2024 <i>Number of Schools, Teachers, and Pupils in Raudatul Athfal (RA) Under The Ministry of Religious Affairs by Subdistrict in Aceh Utara Regency, 2023/2024</i> .....	66
4.2	Persentase Penduduk Miskin Kabupaten Aceh Utara, 2018-2023 <i>Perecentage of Poor People in Aceh Utara regency, 2018-2023</i> .....	67
6.1	Jumlah Air yang Disalurkan Menurut Pelanggan di Kabupaten Aceh Utara, 2023 <i>Number of Customers and Distributed Water by Type of Customers in North Aceh Regency, 2023</i> .....	336
7.1	Jumlah Tamu yang Menginap di Beberapa Hotel di Kabupaten Aceh Utara, 2023 <i>Total of Visitor Stayed Over Night in Hotel in Aceh Utara Regency, 2023</i> .....	347

Gambar Figure		Halaman Page
9.1	Jumlah Koperasi Aktif Menurut Kecamatan di Kabupaten Aceh Utara, 2023 <i>Number of Active Cooperative by District in Aceh Utara Regency, 2023</i>	369
11.1	Jumlah Perusahaan Menurut Bentuk Badan Hukum di Kabupaten Utara, 2023 <i>Number of Establishments by Type of Business Entity in Aceh Utara Regency, 2023</i> .....	389
12.1	Berlaku Menurut Lapangan Usaha di Kabupaten Aceh Utara (miliar rupiah), 2019–2023 <i>Gross Regional Domestic Product at Current Market Prices by Industry in Aceh Utara Regency (billions rupiahs), 2019–2023</i> .....	400

## PENJELASAN UMUM/EXPLANATORY NOTES

Tanda-tanda, satuan-satuan, dan lain-lainnya yang digunakan dalam publikasi ini adalah sebagai berikut:

*Symbols, measurement units, and acronyms which are used in this publication, are as follows:*

### 1. TANDA-TANDA/SYMBOLS

Data tidak tersedia/ <i>Data not available</i> .....	: ...
Tidak ada atau nol / <i>Null or zero</i> .....	: -
Data dapat diabaikan/ <i>Data negligible</i> .....	: ~0
Tanda decimal/ <i>Decimal point</i> .....	: ,
Data tidak dapat ditampilkan/ <i>Not applicable</i> .....	: NA
Angka estimasi/ <i>Estimated figures</i> .....	: e
Angka diperbaiki/ <i>Revised figures</i> .....	: r
Angka sementara/ <i>Preliminary figures</i> .....	: *
Angka sangat sementara/ <i>Very preliminary figures</i> .....	: **
Angka sangat sangat sementara/ <i>Very very preliminary figures</i> .....	: ***

### 2. SATUAN/UNITS

barel/ <i>barrel</i> .....	: 158,99 liter/ <i>litres</i> = 1/6,2898 m <sup>3</sup>
hektare (ha)/ <i>hectare (ha)</i> .....	: 10.000 m <sup>2</sup>
kilometer (km)/ <i>kilometres (km)</i> .....	: 1.000 meter/ <i>meters (m)</i>
knot/ <i>knot</i> .....	: 1,8523 km/jam ( <i>km/hour</i> )
kuintal/ <i>quintal</i> .....	: 100 kg
KWh .....	: 1.000 Watt <i>hour</i>
MWh .....	: 1.000 KWh
liter (untuk beras)/ <i>litre (for rice)</i> .....	: 0,80 kg
MMSCF .....	: 1/35,3 m <sup>3</sup>
metrik ton (m.ton)/ <i>metric ton (m. ton)</i> .....	: 0,98421 long ton = 1.000 kg
ons/ <i>ounce</i> .....	: 28,31 gram/ <i>grams</i>
ton .....	: 1.000 kg

Satuan lain: buah, dus, butir, helai/lembar, kaleng, batang, pulsa, ton kilometer (ton-km), jam, menit, persen (%).

*Other units: unit, pack, pieces, sheet, tin, pulse, ton-kilometres(ton-km), hour, minute, percent (%).*

Perbedaan angka di belakang koma disebabkan oleh pembulatan angka.

*The difference in decimal numbers is caused by rounding.*



## DAFTAR SINGKATAN/ LIST OF ABBREVIATIONS

SI	: Stasiun Iklim
SIMPK	: Stasiun Meteorologi Pertanian Khusus
t.t	: Tempat tidur
BCG	: Bacillus Calmette Guerin
DPT	: Difteri, Pertusis, Tetanus
TT	: Tetanus Toxoid
IOT	: Industri Obat Tradisional/ <i>Traditional Medicine Industry</i>
IKOT	: Industri Kecil Obat Tradisional/ <i>Traditional Medicine Small</i>
Alkes	: Alat kesehatan/ <i>Health Kits</i>
PKRT	: Perbekalan Kesehatan Rumah tangga/ <i>Household Health Logistics</i>
Kompl	: Komplemen/ <i>Complement</i>
IRTP	: Industri Pangan Produksi Rumah Tangga/ <i>Foods Home Industry</i>
PBF	: Pedagang Besar Farmasi/ <i>Pharmacy Whole-seller</i>
GFK	: Gudang Farmasi Kab/Kota/Regency/ <i>Municipality Pharmacy Warehouse</i>
RB	: Rumah Bersalin/ <i>Delivery House</i>
Pustu	: Puskesmas pembantu/ <i>Auxiliary Public Health Center</i>
BP	: Balai Pengobatan/ <i>Polyclinic</i>
TPS	: Tempat Pembuangan Sementara / <i>landfill</i>
Jamkesmas	: Jaminan kesehatan masyarakat miskin/ <i>Poor public health insurance</i>
PJKMU	: Program Jaminan Kesehatan Masyarakat Umum
SIUP	: Surat Ijin Usaha Perdagangan/ <i>Trading Permission Letter</i>
TDP	: Tanda Daftar Perusahaan/ <i>Company Registration Identity</i>
API	: Angka Pengenal Importir/ <i>Importer's Identity Number</i>





## Statistik Kunci, 2021–2023

### Key Statistics, 2021–2023

Rincian/Description	Satuan/Unit	2021	2022	2023
(1)	(2)	(3)	(4)	(5)
<b>SOSIAL/SOCIAL</b>				
Penduduk <sup>1</sup> /Population <sup>1</sup>	jiwa/people	610.428	617.717	624.899
Laju Pertumbuhan Penduduk <sup>1</sup> /Population Growth <sup>1</sup>	%	1,22	1,19	1,16
Angka Harapan Hidup <sup>1-e</sup> /Life Expectancy Rate <sup>1</sup>	tahun/years	68.81	69.01	n.a
Tingkat Partisipasi Angkatan Kerja -TPAK <sup>2</sup> Labour Force Participation Rate-LFPR <sup>2</sup>	%	58,47	56,37	58,84
Tingkat Pengangguran Terbuka-TPT <sup>2</sup> Unemployment Rate-UR <sup>2</sup>	%	8,31	7,08	7,07
Penduduk Miskin <sup>3</sup> /Poor People <sup>3</sup>	ribu/thousand	109,49	107,02	106,77
Persentase Penduduk Miskin <sup>3</sup> Percentage of Poor People <sup>3</sup>	%	17,43	16,86	16,64
Indeks Pembangunan Manusia-IPM <sup>4</sup> Human Development Index <sup>4</sup>	—	71,08	71,85	72,50
<b>EKONOMI/ECONOMIC</b>				
Produk Domestik Regional Bruto (PDRB) Harga Berlaku <sup>5</sup> Gross Regional Domestic Bruto (GRDP) at Current Price <sup>5</sup>	triliun rupiah trillion rupiahs	23.242,91	28.310,46	28.472,15
Laju Pertumbuhan Ekonomi <sup>6</sup> /Economic Growth <sup>6</sup>	%	-0,54	4,69	0,51
PDRB Per Kapita Harga Berlaku Per Capita of GRDP at Current Price	juta rupiah million rupiahs	38.076,41	45.830,79	45.562,81

Catatan/Notes: <sup>1</sup> Hasil Proyeksi Sensus Penduduk 2020/Projected Results Of The 2020 Population Census

<sup>2</sup> Kondisi Agustus/Condition at August

<sup>3</sup> Kondisi Maret/Condition at March

<sup>4</sup> Sejak tahun 2010, IPM dihitung dengan metode baru. Komponen IPM metode baru adalah angka harapan hidup saat lahir, harapan lama sekolah, rata-rata lama sekolah, dan pengeluaran per kapita/Since 2010, HDI was calculated using new method. New HDI component are life expectancy at birth, expected years of schooling, means years of schooling, and expenditure per capita

<sup>5</sup> Mulai tahun 2010 mengadopsi System of National Account 2008 (SNA 2008)/Since 2010 is in line with System of National Account 2008 (SNA 2008)

<sup>6</sup> Menggunakan tahun dasar 2010 (2010=100)/Using 2010 base year (2010=100)



# BAB

Chapter

# 01

# GEOGRAFI DAN IKLIM

GEOGRAPHY AND CLIMATE

## Aceh Utara 2023

### Luas Wilayah<sup>1</sup>

Area<sup>1</sup>

**3.296,86 KM<sup>2</sup>**

### Jumlah Kecamatan<sup>1</sup>

Number of Districts<sup>1</sup>

**27**

### Jumlah Desa<sup>1</sup>

Number of Villages<sup>1</sup>

**825**

### Curah Hujan<sup>2</sup>

Number of Precipitation<sup>2</sup>

**3.296,86 KM<sup>2</sup>**

Sumber/Source:

1) Bappeda - Badan Perencanaan Pembangunan Daerah Kab. Aceh Utara/Planning and Development Agency of North Aceh Regency

2) Badan Meteorologi, Klimatologi, dan Geofisika/The Agency for Meteorology, Climatology, and Geophysics





**PENJELASAN TEKNIS****TECHNICAL NOTES**

- |  |   |
|--|---|
| <p>1. Desa/Kelurahan Tepi Laut adalah desa/kelurahan yang sebagian atau seluruh wilayahnya bersinggungan langsung dengan laut, baik berupa pantai maupun tebing karang.</p>  | <p>1. <i>Coastal Village/Coastal Sub-District is a village/sub-district which some areas are intersect/directly adjacent to the sea, either gently sloping/flat beach or cliffs/reef.</i></p>                                   |
| <p>2. Desa/Kelurahan bukan tepi laut adalah desa/kelurahan yang wilayahnya tidak bersinggungan langsung dengan laut.</p>   | <p>2. <i>Non Coastal Village/Non Coastal Sub-District is a village which has no area that intersect/directly adjacent to the sea.</i></p>   |
| <p>3. Desa/Kelurahan Lereng/Puncak adalah desa/kelurahan yang sebagian besar wilayahnya berada di puncak gunung/pegunungan atau terletak di antara puncak sampai lembah.</p>   | <p>3. <i>Slope/Peak Village/Sub-District is a village/sub-district which the largest part of village/sub-district lies on the highest part of mount/mountain or lies between the peak to the valley.</i></p>                    |
| <p>4. Desa/Kelurahan lembah adalah desa/kelurahan yang wilayahnya sebagian besar merupakan daerah rendah yang terletak di antara dua gunung/pegunungan atau daerah yang mempunyai kedudukan lebih rendah dibandingkan daerah sekitarnya.</p> | <p>4. <i>Valley Village/Sub-District area is a village/sub-district with the largest part of the village/sub-district is a low area between two mountains or area that has a position lower than the surrounding areas.</i></p> |
| <p>5. Desa/Kelurahan Dataran adalah desa/kelurahan yang sebagian besar wilayahnya tampak datar, rata, dan membentang.</p>  | <p>5. <i>Flat Village/Sub-District is a village/sub-district which the largest part of village/sub-district looked plane, flat, and stretches.</i></p>  |

6. Curah hujan merupakan ketinggian air hujan yang terkumpul dalam tempat yang datar, tidak menguap, tidak meresap, dan tidak mengalir. Curah hujan 1 (satu) milimeter artinya dalam luasan satu meter persegi pada tempat yang datar tertampung air setinggi satu milimeter atau tertampung air sebanyak satu liter. Intensitas hujan adalah banyaknya curah hujan persatuan jangka waktu tertentu. Apabila dikatakan intensitasnya besar berarti hujan lebat dan kondisi ini sangat berbahaya karena berdampak dapat menimbulkan banjir, longsor dan efek negatif terhadap tanaman.
6. *Rainfall is the height of rainwater collected in a flat level, that do not evaporate, seep, and flowing. Rainfall of 1 (one) millimeter means in an area of one square meter at a flat level as high as one millimeter of water was accommodated or accommodated as much as one liter of water. Rainfall intensity is the amount of rainfall in a given time period. When it is said great intensity means heavy rains and these conditions is very dangerous because the impact can cause floods, landslides and negative effects on plants.*

**ULASAN**

Kabupaten Aceh Utara merupakan dataran rendah dengan ketinggian rata-rata  $\pm 125$  meter di atas permukaan laut, terletak pada posisi  $04.46.00^\circ$  Lintang Utara dan  $05.00.40^\circ$  Lintang Utara, serta  $96.52.00^\circ$  dan  $97.31.00^\circ$  bujur Timur. Luas wilayah Aceh Utara, adalah berupa daratan seluas  $3.296,86$  km<sup>2</sup>.

Akhir tahun 2018, wilayah administrasi Kabupaten Aceh Utara terdiri dari 27 wilayah Kecamatan, berdasarkan Peraturan Daerah no. 2 tahun 2008 luas daratan masing-masing kabupaten/kota, yaitu: Sawang ( $384,65$  Km<sup>2</sup>), Nisam ( $114,74$  Km<sup>2</sup>), Nisam Antara ( $84,38$  Km<sup>2</sup>), Banda Baro ( $42,35$  Km<sup>2</sup>), Kuta Makmur ( $151,32$  Km<sup>2</sup>), Simpang Keuramat ( $79,78$  Km<sup>2</sup>), Syamtalira Bayu ( $77,53$  Km<sup>2</sup>), Geureudong Pase ( $269,28$  Km<sup>2</sup>), Meurah Mulia ( $202,57$  Km<sup>2</sup>), Matangkuli ( $56,94$  Km<sup>2</sup>), Paya Bakong ( $418,32$  Km<sup>2</sup>), Pirak Timu ( $67,70$  Km<sup>2</sup>), Cot Girek ( $189,00$  Km<sup>2</sup>), Tanah Jambo Aye ( $162,98$  Km<sup>2</sup>), Langkahan ( $150,52$  Km<sup>2</sup>), Seunuddon ( $100,63$  Km<sup>2</sup>), Baktiya ( $158,67$  Km<sup>2</sup>), Baktiya Barat ( $83,08$  Km<sup>2</sup>), Lhoksukon ( $243,00$  Km<sup>2</sup>), Tanah Luas ( $30,64$  Km<sup>2</sup>), Nibong ( $44,91$  Km<sup>2</sup>), Samudera ( $43,28$  Km<sup>2</sup>), Syamtalira Aron ( $28,13$  Km<sup>2</sup>), Tanah Pasir ( $20,38$  Km<sup>2</sup>), Lapang ( $19,27$  Km<sup>2</sup>), Muara Batu ( $33,34$  Km<sup>2</sup>), dan Dewantara ( $39,47$  Km<sup>2</sup>).

Berdasarkan elevasi (ketinggian dari permukaan laut), dataran di Kabupaten Aceh Utara terdiri dari:

0 m - 100 m = 4,69 %

101 m - 500 m = 3,52 %

**DESCRIPTION**

*North Aceh Regency is an area with average high around 125 meters of sea surface, it is located between  $04.46.00^\circ$  north latitude and  $05.00.40^\circ$  north latitude,  $96.52.00^\circ$  and  $97.31.00^\circ$  east longitude. North Aceh Regency area is shaped in land by  $3,296.86$  km<sup>2</sup>.*

*In 2018, North Aceh Regency is divided into twenty seven subdistricts, based on regional regulation no2/2008 the land area of each subdistrict is Sawang ( $384.65$  Km<sup>2</sup>), Nisam ( $114.74$  Km<sup>2</sup>), Nisam Antara ( $84.38$  Km<sup>2</sup>), Banda Baro ( $42.35$  Km<sup>2</sup>), Kuta Makmur ( $151.32$  Km<sup>2</sup>), Simpang Keuramat ( $79.78$  Km<sup>2</sup>), Syamtalira Bayu ( $77.53$  Km<sup>2</sup>), Geureudong Pase ( $269.28$  Km<sup>2</sup>), Meurah Mulia ( $202.57$  Km<sup>2</sup>), Matangkuli ( $56.94$  Km<sup>2</sup>), Paya Bakong ( $418.32$  Km<sup>2</sup>), Pirak Timu ( $67.70$  Km<sup>2</sup>), Cot Girek ( $189.00$  Km<sup>2</sup>), Tanah Jambo Aye ( $162.98$  Km<sup>2</sup>), Langkahan ( $150.52$  Km<sup>2</sup>), Seunuddon ( $100.63$  Km<sup>2</sup>), Baktiya ( $158.67$  Km<sup>2</sup>), Baktiya Barat ( $83.08$  Km<sup>2</sup>), Lhoksukon ( $243.00$  Km<sup>2</sup>), Tanah Luas ( $30.64$  Km<sup>2</sup>), Nibong ( $44.91$  Km<sup>2</sup>), Samudera ( $43.28$  Km<sup>2</sup>), Syamtalira Aron ( $28.13$  Km<sup>2</sup>), Tanah Pasir ( $20.38$  Km<sup>2</sup>), Lapang ( $19.27$  Km<sup>2</sup>), Muara Batu ( $33.34$  Km<sup>2</sup>), dan Dewantara ( $39.47$  Km<sup>2</sup>).*

*Based on elevation (high of sea surface), land in North Aceh Regency consists of:*

*0 m - 100 m = 4.69 %*

*101 m - 500 m = 3.52 %*

501 m -1000 m = 84,98 %

1.001 m keatas = 6,81 %

Jarak antara Ibukota Kecamatan ke  
Ibukota Kabupaten:

1. Sawang : 47 Km
2. Nisam : 24 Km
3. Nisam Antara : 40 Km
4. Banda Baro : 30 Km
5. Kuta Makmur : 14 Km
6. Simpang Keuramat : 16 Km
7. Syamtalira Bayu : 12 Km
8. Geureudong Pase : 34 Km
9. Meurah Mulia : 24 Km
10. Matangkuli : 32 Km
11. Paya Bakong : 41 Km
12. Pirak Timu : 35 Km
13. Cot Girek : 43 Km
14. Tanah Jambo Aye : 54 Km
15. Langkahan : 70 Km
16. Seunuddon : 60 Km
17. Baktiya : 46 Km
18. Baktiya Barat : 40 Km
19. Lhoksukon : 31 Km
20. Tanah Luas : 24 Km
21. Nibong : 22 Km
22. Samudera : 15 Km
23. Syamtalira Aron : 19 Km
24. Tanah Pasir : 25 Km
25. Lapang : 19 Km
26. Muara Batu : 31 Km
27. Dewantara : 16 Km

Wilayah Kabupaten Aceh Utara bagian utara berbatasan dengan Kota Lhokseumawe dan Selat Malaka, bagian timur berbatasan dengan Kabupaten Aceh Timur, bagian selatan berbatasan dengan Kabupaten Bener Meriah, dan bagian barat berbatasan dengan Kabupaten Bireuen.

501 m-1000 m = 84.98 %

1,001 m and over = 6.81 % Distance

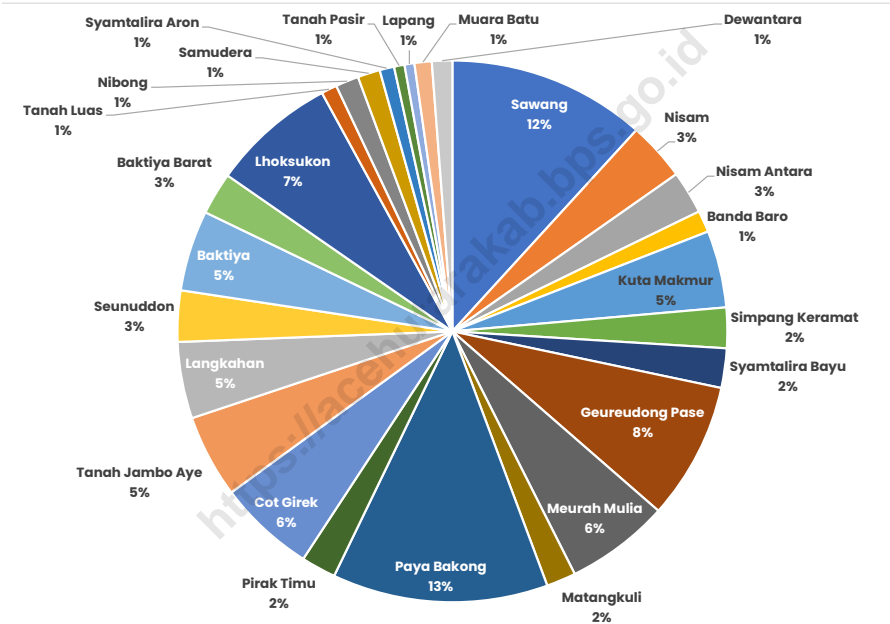
between Regencies

Capital to Subdistrict Capital:

1. Sawang : 47 Km
2. Nisam : 24 Km
3. Nisam Antara : 40 Km
4. Banda Baro : 30 Km
5. Kuta Makmur : 14 Km
6. Simpang Keuramat : 16 Km
7. Syamtalira Bayu : 12 Km
8. Geureudong Pase : 34 Km
9. Meurah Mulia : 24 Km
10. Matangkuli : 32 Km
11. Paya Bakong : 41 Km
12. Pirak Timu : 35 Km
13. Cot Girek : 43 Km
14. Tanah Jambo Aye : 54 Km
15. Langkahan : 70 Km
16. Seunuddon : 60 Km
17. Baktiya : 46 Km
18. Baktiya Barat : 40 Km
19. Lhoksukon : 31 Km
20. Tanah Luas : 24 Km
21. Nibong : 22 Km
22. Samudera : 15 Km
23. Syamtalira Aron : 19 Km
24. Tanah Pasir : 25 Km
25. Lapang : 19 Km
26. Muara Batu : 31 Km
27. Dewantara : 16 Km

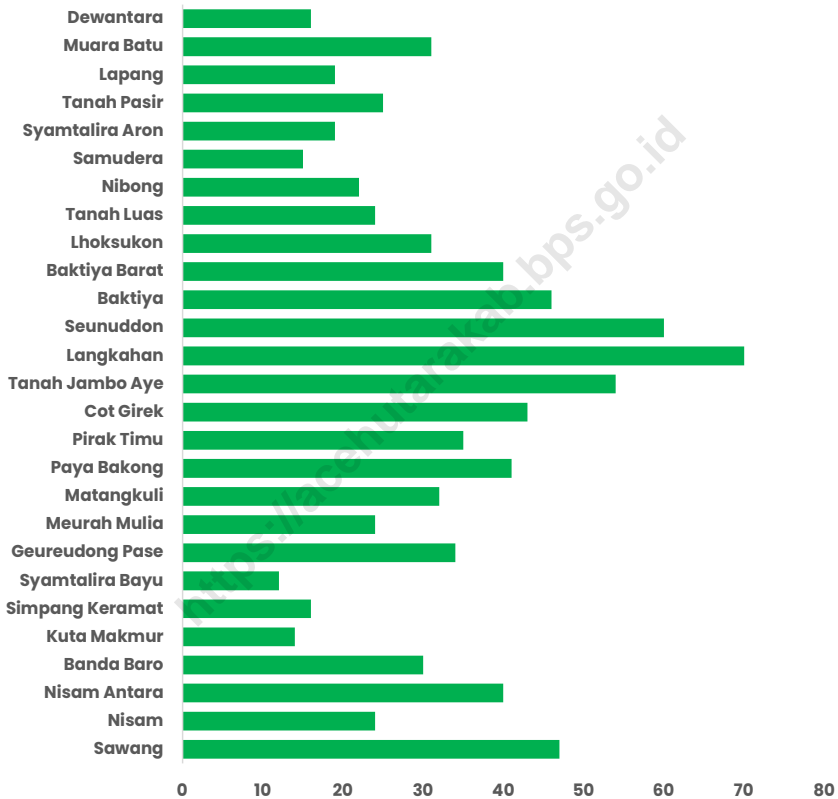
*Territorial Boundaries of North Aceh Regency in northern area bordered by Lhokseumawe City and Malaka Stait, eastern area border on East Aceh Regency, southern area border on Bener Meriah Regency, and western area bordered by Bireuen Regency.*





Sumber/Source : BAPPEDA- Badan Perencanaan Pembangunan Daerah Kab. Aceh Utara/Planning Development Agency of Aceh Utara Regency

**Gambar 1.1** Luas Daerah menurut Kecamatan (%), 2023  
**Figures 1.1** Area of District (%), 2023



Sumber/Source : BAPPEDA- Badan Perencanaan Pembangunan Daerah Kab. Aceh Utara/Planning Development Agency of Aceh Utara Regency

**Gambar**  
**Figures** 1.2

**Jarak ke Ibukota Kabupaten Menurut Kecamatan di Kabupaten Aceh Utara, 2023**  
**Distance to the Capital of Regency by District in Aceh Utara Regency, 2023**

## 1.1 KEADAAN GEOGRAFI GEOGRAPHY CONDITION

**Tabel** 1.1.1 **Luas Daerah dan Jumlah Pulau Menurut Kecamatan di Kabupaten Aceh Utara, 2023**  
**Table** 1.1.1 **Total Area and Number of Islands by District in Aceh Utara Regency, 2023**

Kecamatan <i>District</i>	Ibukota Kecamatan <i>Capital of District</i>	Luas <i>Total Area</i> (km <sup>2</sup> /sq.km)
(1)	(2)	(3)
Sawang	Sawang	384,65
Nisam	Keude Amplah	114,74
Nisam Antara	Alue Dua	84,38
Banda Baro	Ulee Nyeue	42,35
Kuta Makmur	Buluh Blang Ara	151,32
Simpang Keramat	Kedee Simpang Empat	79,78
Syamtalira Bayu	Bayu	77,53
Geureudong Pase	Mbang	269,28
Meurah Mulia	Jungka Gajah	202,57
Matangkuli	Matang Kuli	56,94
Paya Bakong	Keude Paya Bakong	418,32
Pirak Timu	Alue Bungkoh	67,70
Cot Girek	Cot Girek	189,00
Tanah Jambo Aye	Panton Labu	162,98
Langkahan	Langkahan	150,52
Seunuddon	Seunuddon	100,63
Baktiya	Alue le Puteh	158,67
Baktiya Barat	Keude Sampoiniet	83,08
Lhoksukon	Lhoksukon	243,00
Tanah Luas	Blang Jruen	30,64
Nibong	Keude Nibong	44,91

Lanjutan Tabel/*Continued Table* 1.1.1

<b>Kecamatan District</b>	<b>Ibukota Kecamatan Capital of District</b>	<b>Luas Total Area (km<sup>2</sup>/sq.km)</b>
(1)	(2)	(3)
Samudera	Geudong	43,28
Syamtalira Aron	Simpang Muling	28,13
Tanah Pasir	Jrat Manyang	20,38
Lapang	Lapang	19,27
Muara Batu	Krueng Mane	33,34
Dewantara	Krueng Geukueh	39,47
<b>Aceh Utara</b>	<b>Lhoksukon</b>	<b>3.296,86</b>

<https://acehutarakab.bps.go.id>

Lanjutan Tabel/*Continued Table* 1.1.1

Kecamatan <i>District</i>	Persentase terhadap Luas Kabupaten/ Kota <i>Percentage to Regency/Municipal Area</i>	Jumlah Pulau <i>Number of Islands</i>
(1)	(4)	(5)
Sawang	11,67	–
Nisam	3,48	–
Nisam Antara	2,56	–
Banda Baro	1,28	–
Kuta Makmur	4,59	–
Simpang Keramat	2,42	–
Syamtalira Bayu	2,35	–
Geureudong Pase	8,17	–
Meurah Mulia	6,15	–
Matangkuli	1,73	–
Paya Bakong	12,69	–
Pirak Timu	2,05	–
Cot Girek	5,73	–
Tanah Jambo Aye	4,94	–
Langkahan	4,57	–
Seunuddon	3,05	–
Baktiya	4,81	–
Baktiya Barat	2,52	–
Lhoksukon	7,37	–
Tanah Luas	0,93	–
Nibong	1,36	–
Samudera	1,31	–
Syamtalira Aron	0,85	–
Tanah Pasir	0,62	–
Lapang	0,59	–
Muara Batu	1,01	–
Dewantara	1,2	–
<b>Aceh Utara</b>	<b>100</b>	<b>–</b>

Catatan/*Note:* ...Sumber/*Source:* BAPPEDA- Badan Perencanaan Pembangunan Daerah Kab. Aceh Utara/Planning Development Agency of Aceh Utara Regency

**Tabel**  
**Table** 1.1.2

**Tinggi Wilayah dan Jarak ke Ibukota Kabupaten Menurut Kecamatan di Kabupaten Aceh Utara, 2023**  
**Altitude and Distance to the Capital of Regency by District in Aceh Utara Regency, 2023**

Kecamatan <i>District</i>	Tinggi Wilayah (mdpl) <i>Altitude (m a.s.l)</i>	Jarak ke Ibukota Kabupaten/Kota <i>Distance to the Capital of Regency</i>
(1)	(2)	(3)
Sawang	198	47
Nisam	25	24
Nisam Antara	362	40
Banda Baro	13	30
Kuta Makmur	168	14
Simpang Keramat	165	16
Syamtalira Bayu	7	12
Geureudong Pase	195	34
Meurah Mulia	25	24
Matangkuli	5	32
Paya Bakong	113	41
Pirak Timu	11	35
Cot Girek	151	43
Tanah Jambo Aye	9	54
Langkahan	64	70
Seunuddon	9	60
Baktiya	10	46
Baktiya Barat	8	40
Lhoksukon	7	31
Tanah Luas	13	24
Nibong	12	22
Samudera	19	15
Syamtalira Aron	8	19
Tanah Pasir	6	25

Lanjutan Tabel/*Continued Table 1.1.2*

<b>Kecamatan District</b>	<b>Tinggi Wilayah (mdpl) Altitude (m a.s.l)</b>	<b>Jarak ke Ibukota Kabupaten/Kota Distance to the Capital of Regency</b>
(1)	(2)	(3)
Lapang	6	19
Muara Batu	7	31
Dewantara	8	16
<b>Aceh Utara</b>		

Catatan/Note: -

Sumber/Source: BAPPEDA- Badan Perencanaan Pembangunan Daerah Kab. Aceh Utara/*Planning Development Agency of Aceh Utara Regency*

**1.2 KEADAAN IKLIM  
CLIMATE CONDITION**

**Tabel 1.2.1 Pengamatan Unsur Iklim Menurut Bulan di Stasiun Malikussaleh, 2023**  
*Table Observation of Climate Elements By Months at Malikussaleh Station, 2023*

Bulan Month	Suhu/Temperature (°C)			Kelembaban/Humidity (%)		
	Minimum	Rata-rata Average	Maksimum Maximum	Minimum	Rata-rata Average	Maksimum Maximum
(1)	(2)	(3)	(4)	(5)	(6)	(7)
Januari/January	21,00	29,20	33,00	73,00	87,00	93,00
Februari/February	22,30	30,00	31,10	70,00	80,00	94,00
Maret/March	23,00	31,00	32,00	69,00	82,00	95,00
April/April	22,40	31,40	35,00	69,00	83,00	93,00
Mei/May	21,40	31,00	33,60	71,00	85,00	95,00
Juni/June	22,00	31,50	34,90	64,00	81,00	94,00
Juli/July	22,00	31,50	34,70	64,00	80,00	93,00
Agustus/August	21,00	31,00	36,60	67,00	82,00	94,00
September/September	22,00	30,50	33,20	70,00	84,00	94,00
Oktober/October	22,30	29,60	31,40	75,00	87,00	96,00
November/November	21,80	29,40	32,60	76,00	88,00	96,00
Desember/December	22,00	29,30	33,00	75,00	86,00	94,00



Lanjutan Tabel/*Continued Table 1.2.1*

<b>Bulan</b> <i>Month</i>	<b>Jumlah Curah Hujan</b> <b>(mm/tahun)</b> <i>Number of Precipitation</i> <i>(mm/year)</i>	<b>Jumlah Hari Hujan</b> <b>(hari)</b> <i>Number of Rainy Days</i> <i>(day)</i>	<b>Penyinaran Matahari</b> <b>(jam)</b> <i>Duration of Sunshine</i> <i>(hour)</i>
(1)	(14)	(15)	(16)
Januari/ <i>January</i>	129	9	72,50
Februari/ <i>February</i>	296	14	54,90
Maret/ <i>March</i>	61	11	58,20
April/ <i>April</i>	112	9	67,90
Mei/ <i>May</i>	62	7	60,80
Juni/ <i>June</i>	182	11	59,40
Juli/ <i>July</i>	31	4	62,70
Agustus/ <i>August</i>	132	12	59,40
September/ <i>September</i>	56	10	61,80
Oktober/ <i>October</i>	359	17	52,60
November/ <i>November</i>	271	15	52,50
Desember/ <i>December</i>	379	22	52,3

Catatan/*Note*: *Calm* adalah kecepatan angin mendekati nol/*Calm is wind velocity close to zero*

Sumber/*Source*: Badan Meteorologi, Klimatologi, dan Geofisika/*The Agency for Meteorology, Climatology, and Geophysics*



**8.716** Jumlah  
Pegawai Negeri Sipil  
*Number of Civil Servants*

♂  
**33,55%**  
Laki-Laki  
*Male*

♀  
**66,45%**  
Perempuan  
*Female*

Sekolah Dasar  
*Primary School*  
**39**

Sekolah  
Menengah Pertama  
*Junior High School*

**80**

Sekolah  
Menengah Atas  
*Senior High School*  
**1.282**

Lebih dari  
Sekolah Menengah Atas  
*More than Senior High School*  
**7.315**



**PENJELASAN TEKNIS**

1. Anggota Dewan Perwakilan Rakyat Daerah (DPRD) dipilih melalui pemilihan umum (pemilu) dan dilantik dalam masa jabatan lima tahun.
2. Susunan pemerintahan Republik Indonesia periode 2014–2019 terdiri dari presiden, wakil presiden, lembaga tinggi negara, kementerian, setingkat menteri, dan Lembaga Pemerintahan Non Kementerian (LPNK).
3. Lembaga tinggi negara terdiri dari Majelis Permusyawaratan Rakyat (MPR), Dewan Perwakilan Rakyat (DPR), Badan Pemeriksa Keuangan (BPK), dan Mahkamah Agung (MA), Dewan Perwakilan Daerah (DPD), Mahkamah Konstitusi (MK), dan Komisi Yudisial (KY).
4. Kementerian terdiri dari kementerian koordinator dan kementerian.
5. Kementerian koordinator terdiri dari bidang politik, hukum, dan keamanan (Polhukam), bidang perekonomian, bidang pembangunan manusia dan kebudayaan, dan bidang kemaritiman.
6. Pertahanan, Kementerian Hukum dan Hak Asasi Manusia, Kementerian Keuangan, Kementerian Energi dan Sumber Daya Mineral, Kementerian Perindustrian, Kementerian Perdagangan, Kementerian

**TECHNICAL NOTES**

1. *Regional House of Representatives (DPRD) members are elected through a general election and appointed for a five-years membership.*
2. *The government structure of the Republic of Indonesia period 2009–2014 consists of president, vice president, state supreme agencies, ministries, ministerial level institutions, and nonministerial institutions.*
3. *State supreme agencies consist of The People's Consultative Assembly, The House of Representative, The Audit Board of the Republic of Indonesia, Supreme Court, Local Councils, Constitutional Court, and Judicial Commission.*
4. *Ministries consist of coordinating ministry and departmental ministry.*
5. *Coordinating ministries consist of Coordinating Ministry for Political, Legal, and Security Affairs, Coordinating Ministry for the Economy, Coordinating Ministry for Maritime Affairs, and Coordinating Ministry for Human Development and Culture.*
6. *Departmental Ministries consist of State Secretary; Ministry of Home Affairs; Ministry of Foreign Affairs; Ministry of National Development Planning/Chairperson of National Development Planning Agency; Ministry of Defense; Ministry of*

Pertanian, Kementerian Perhubungan, Kementerian Kelautan dan Perikanan, Kementerian Ketenagakerjaan, Kementerian Badan Usaha Milik Negara, Kementerian Koperasi dan UKM, Kementerian Pekerjaan Umum dan Perumahan Rakyat, Kementerian Lingkungan Hidup dan Kehutanan, Kementerian Agraria dan Tata Ruang/Badan Pertanahan Nasional, Kementerian Kesehatan, Kementerian Kebudayaan dan Pendidikan Dasar Menengah, Kementerian Sosial, Kementerian Agama, Kementerian Pariwisata, Kementerian Komunikasi dan Informatika, Kementerian Pendayagunaan Aparatur Negara dan Reformasi Birokrasi, Kementerian Pemuda dan Olahraga, Kementerian Desa, Pembangunan Daerah Tertinggal dan Transmigrasi, Kementerian Riset Teknologi dan Pendidikan Tinggi, dan Kementerian Pemberdayaan Perempuan dan Perlindungan Anak.

*Justice and Human Rights; Ministry of Finance; Ministry of Energy and Mineral Resources; Ministry of Industry; Ministry of Trade; Ministry of Agriculture; Ministry of Transportation; Ministry of Maritime Affairs and Fisheries; Ministry of Manpower; Ministry of State Owned Enterprises; Ministry of Cooperatives and Small and Medium Enterprises; Ministry of Public Works and Public Housing; Ministry of Environment and Forestry; Ministry of Agrarian Affairs and Spatial Planning/National Land Agency; Ministry of Health; Ministry of Culture and Elementary & Secondary Education; Ministry of Social Services; Ministry of Religious Affairs; Ministry of Tourism; Ministry of Communication and Informatics; Ministry of Empowerment of State Apparatus and Bureaucracy Reform; Ministry of Youth and Sports Affairs; Ministry of Village Development, Disadvantaged Regions and Transmigration; Ministry of Research, Technology, and Higher Education; and Ministry of Women Empowerment and Child Protection.*

7. Setingkat Menteri terdiri dari Kejaksaan Agung, Tentara Nasional Indonesia, dan Kepolisian Negara Republik Indonesia.

7. *Ministerial Level Officials consist of, Attorney General, Indonesian National Defense Force, and Indonesian National Police.*

8. Lembaga Pemerintah Non Kementerian terdiri dari Arsip Nasional Republik Indonesia, Badan Intelijen Negara, Badan Kependudukan dan Keluarga Berencana Nasional, Badan Koordinasi Penanaman Modal, Badan Informasi Geospasial, Badan Meteorologi, Klimatologi, dan Geofisika, Badan Narkotika Nasional, Badan Nasional Penanggulangan Bencana, Badan Nasional Penanggulangan Terorisme, Badan Nasional Penempatan dan Perlindungan Tenaga Kerja Indonesia, Badan Pengawasan Obat dan Makanan, Badan Pengawasan Tenaga Nuklir, Badan Pengawasan Keuangan dan Pembangunan, Badan Pengkajian dan Penerapan Teknologi, Badan Pusat Statistik, Badan SAR Nasional, Badan Standardisasi Nasional, Badan Tenaga Nuklir Nasional, Lembaga Administrasi Negara, Lembaga Ilmu Pengetahuan Indonesia, Lembaga Ketahanan Nasional, Lembaga Kebijakan Pengadaan Barang/Jasa Pemerintah, Lembaga Penerbangan dan Antariksa Nasional, Lembaga Sandi Negara, dan Perpustakaan Nasional Republik Indonesia.
8. *Non Ministerial Institutions consist of National Archive of the Republic of Indonesia, State Intelligence Board, National Civil Service Agency, National Population and Family Planning Board, Investment Coordinating Board, Geospatial Information Agency, Meteorology, Climatology, and Geophysics Agency, National Narcotics Agency, National Agency for Disaster Management, National Counter Terrorism Agency, The National Authority for The Placement and Protection of Indonesian Overseas Workers, National Agency of Drugs and Foods Control, Nuclear Energy Controlling Board, Audit and Development Supervising Agency, Agency for the Assesment and Application Technology, BPS Statistics Indonesia, National Search and Rescue Agency, National Standardization Board, National Nuclear Energy Board, National Institute of Administration, National Institute of Science, National Resilience Institute, Government Procurement Policy Board, National Institute of Space and Aeronautics, National Crypto Agency, and National Library of Republic of Indonesia.*

**ULASAN**

Kabupaten Aceh Utara sebelumnya tergabung dengan kabupaten Bireuen dan Kota Lhokseumawe. Kemudian, melalui Undang-undang Nomor 48 Tahun 1999 dan selanjutnya diubah dengan Undang-undang Nomor 8 Tahun 2000, Bireuen dimekarkan menjadi sebuah kabupaten yang otonom dan disusul dengan Kota Lhokseumawe yang berpisah setelah keluarnya Undang-undang Nomor 2 Tahun 2001. Sejak berdirinya, Kabupaten Aceh Utara telah terjadi perkembangan yang cukup signifikan dalam bidang pemerintahan, sehingga pada saat ini Kabupaten Aceh Utara memiliki 27 Kecamatan.

Jumlah wakil rakyat yang duduk pada lembaga legislatif, yaitu Dewan Perwakilan Rakyat Daerah (DPRD) sebanyak 45 orang, dengan 44 orang laki-laki dan 1 orang perempuan. Sebagian besar wakil rakyat pada lembaga ini memiliki pendidikan tertinggi Sekolah Menengah Atas (SMA).

Secara organisasi, lembaga wakil rakyat tahun ini terdiri dari dua fraksi, yaitu fraksi Partai Aceh dan Partai Gabungan. Fraksi Partai Aceh memiliki anggota sebanyak 25 orang, dengan 24 orang laki-laki dan seorang perempuan. Sedangkan untuk Fraksi Partai Gabungan beranggotakan 7 orang yang seluruhnya laki-laki.

**DESCRIPTION**

*North Aceh Regency was previously a part of the Bireuen Regency and Lhokseumawe City. Through Law 48/1999 subsequently amended by Law 8/2000, Bireuen Regency was broadened into an autonomous regency and was followed by Lhokseumawe City who split after the issuance of Law No. 2 of 2001. Since the establishment, North Aceh Regency's governmental system has occurred a significant developments so at this time, North Aceh regency has 27 subdistricts.*

*North Aceh Regency House of Representatives (DPRD) has 45 members, comprising 44 men and a women. Most of the members in these institutions have a high school graduate (SMA) background.*

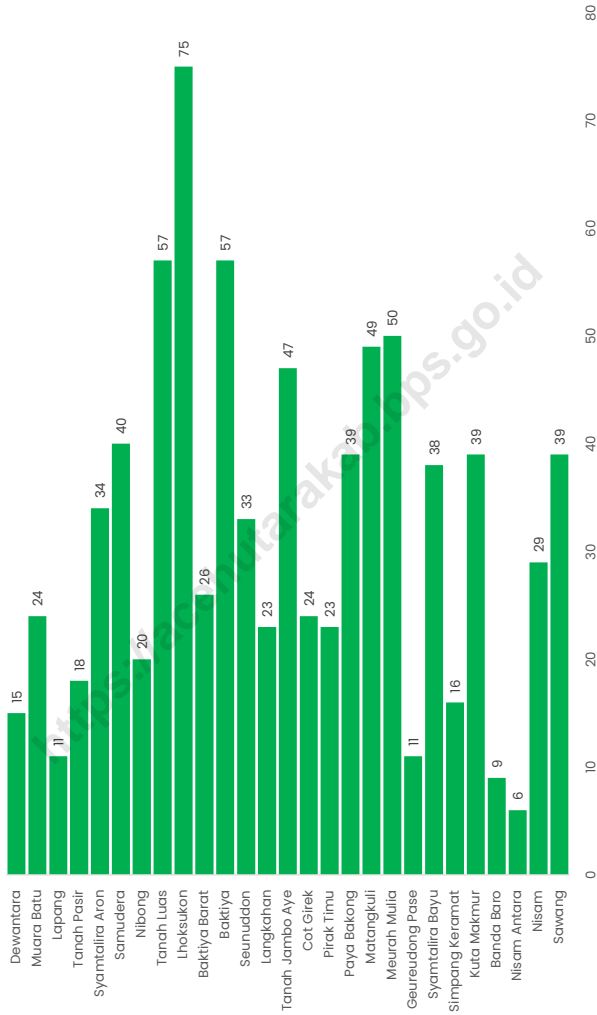
*In an organizational structure, North Aceh Regency House of Representatives (DPRD) this year consists of two fractions, named Aceh Party and the Joint Party fraction. Aceh Party has 25 members, comprising 24 men and a woman. While the Joint Party has 7 members, comprising with all men.*



Dalam menjalankan fungsinya, DPRD Kabupaten Aceh Utara dibentuk 5 komisi dan satu Koordinator/Pimpinan DPRD Aceh Utara yang masing-masing beranggotakan 7 orang untuk komisi A, 8 orang untuk komisi B, 9 orang untuk komisi C, 9 orang untuk komisi D, 7 orang untuk komisi E, dan 3 orang untuk Koordinator/Pimpinan DPRD Kabupaten Aceh Utara.

*To perform its duties, North Aceh Regency House of Representatives (DPRD) formed five commissions and a Coordinator/Chief of Bireuen House of Representatives (DPRD). Commission A consists of 7 members, Commission B consists of 8 members, Commission C consists of 9 members, Commission D consists of 9 members, and Commission E consists of 7 members, and 3 members for Coordinator/Chief North Aceh Regency House of Representatives (DPRD).*

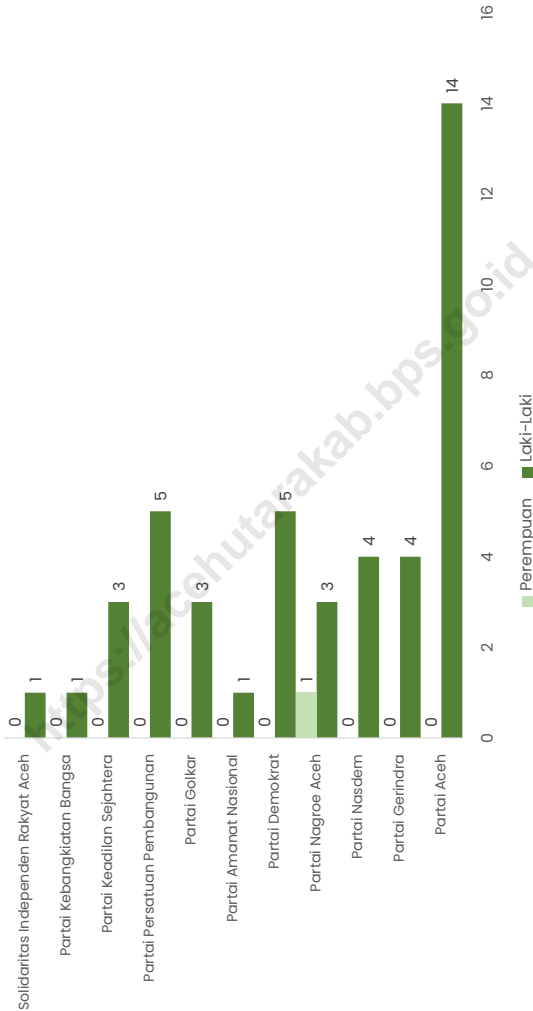
<https://acehutarakab.bps.go.id>



Sumber/Source : Badan Pusat Statistik Nomor 1 Tahun 2021 tentang Kode dan Nama Wilayah Kerja Statistik Tahun 2021  
2022  
Kegiatan Pemutakhiran Kerangka Geospasial ST2023, Kondisi 2022 Semester 1

**Gambar** 2.1  
**Figures**

**Jumlah Desa/Kelurahan Menurut Kecamatan di Kabupaten Aceh Utara, 2023**  
**Number of Villages/Kelurahan by District in Aceh Utara Regency, 2023**



Sumber/Source : Sekretariat DPRK Aceh Utara / Secretary Of Aceh Utara's Parlemetary

**Gambar 2.2** Jumlah Anggota DPRD Menurut Partai Politik dan Jenis Kelamin di Kabupaten Aceh Utara, 2023

**Number of Regional House of Representatives's Members by Political Parties and Sex in Aceh Utara Regency 2023**

**2.1 WILAYAH ADMINISTRATIF  
ADMINISTRATIVE AREA**

**Tabel 2.1.1 Jumlah Desa<sup>1</sup>/Kelurahan Menurut Kecamatan di Kabupaten Aceh Utara, 2019–2023**  
**Number of Villages<sup>1</sup>/Kelurahan by District in Aceh Utara Regency, 2019–2023**

Kecamatan District	2019	2020	2021	2022	2023
(1)	(2)	(3)	(4)	(5)	(6)
Sawang	39	39	39	39	39
Nisam	29	29	29	29	29
Nisam Antara	6	6	6	6	6
Banda Baro	9	9	9	9	9
Kuta Makmur	39	39	39	39	39
Simpang Keramat	16	16	16	16	16
Syamtalira Bayu	38	38	38	38	38
Geureudong Pase	11	11	11	11	11
Meurah Mulia	50	50	50	50	50
Matangkuli	49	49	49	49	49
Paya Bakong	39	39	39	39	39
Pirak Timu	23	23	23	23	23
Cot Girek	24	24	24	24	24
Tanah Jambo Aye	47	47	47	47	47
Langkahan	23	23	23	23	23
Seunuddon	33	33	33	33	33
Baktiya	57	57	57	57	57
Baktiya Barat	26	26	26	26	26
Lhoksukon	75	75	75	75	75
Tanah Luas	57	57	57	57	57
Nibong	20	20	20	20	20
Samudera	40	40	40	40	40
Syamtalira Aron	34	34	34	34	34
Tanah Pasir	18	18	18	18	18

Lanjutan Tabel/*Continued Table 2.1.1*

Kecamatan <i>District</i>	2019	2020	2021	2022	2023
(1)	(2)	(3)	(4)	(5)	(6)
Lapang	11	11	11	11	11
Muara Batu	24	24	24	24	24
Dewantara	15	15	15	15	15
<b>Aceh Utara</b>	<b>852</b>	<b>852</b>	<b>852</b>	<b>852</b>	<b>852</b>

Catatan/*Note*: 2019

<sup>1</sup> Termasuk kelurahan dan Unit Permukiman Transmigrasi (UPT)/Include Transmigration Settlement Unit

<sup>2</sup> Updating data dari 2019 Semester 1 ke 2019 Semester 2

2020

<sup>1</sup> Termasuk kelurahan dan Unit Permukiman Transmigrasi (UPT)/Include Transmigration Settlement Unit

2021

<sup>1</sup> Termasuk kelurahan dan Unit Permukiman Transmigrasi (UPT)/Include Transmigration Settlement Unit

2022

<sup>1</sup> Termasuk kelurahan dan Unit Permukiman Transmigrasi (UPT)/Include Transmigration Settlement Unit

Sumber/*Source*: 2019

Peraturan Badan Pusat Statistik Nomor 3 Tahun 2020

2020

Peraturan Badan Pusat Statistik Nomor 1 Tahun 2021 Tanggal 25 Mei 2021 tentang Kode dan Nama Wilayah Kerja Statistik Tahun 2020

2021

Peraturan Badan Pusat Statistik Nomor 5 Tahun 2021 Tanggal 30 Desember 2021 tentang Perubahan Atas Peraturan Badan Pusat Statistik Nomor 1 Tahun 2021 tentang Kode dan Nama Wilayah Kerja Statistik Tahun 2021

2022

Kegiatan Pemutakhiran Kerangka Geospasial ST2023, Kondisi 2022 Semester 1

**2.2 DEWAN PERWAKILAN RAKYAT DAERAH  
REGIONAL HOUSE OF REPRESENTATIVE**

**Tabel 2.2.1 Jumlah Anggota Dewan Perwakilan Rakyat Daerah Menurut Partai Politik dan Jenis Kelamin di Kabupaten Aceh Utara, 2023**  
*Number of Regional House of Representatives's Members by Political Parties and Sex in Aceh Utara Regency 2023*

<b>Partai Politik Political Parties</b>	<b>Laki-laki Male</b>	<b>Perempuan Female</b>	<b>Jumlah Total</b>
(1)	(2)	(3)	(4)
Partai Aceh	14	-	14
Partai Gerindra	4	-	4
Partai Nasdem	4	-	4
Partai Nagroe Aceh	3	1	3
Partai Demokrat	5	-	5
Partai Amanat Nasional	1	-	1
Partai Golkar	3	-	3
Partai Persatuan Pembangunan	5	-	5
Partai Keadilan Sejahtera	3	-	3
Partai Kebangkitan Bangsa	1	-	1
Solidaritas Independen Rakyat Aceh	1	-	1
<b>Aceh Utara</b>	<b>44</b>	<b>1</b>	<b>45</b>

Catatan/Note: ...  
Sumber/Source: Sekretariat DPRK Aceh Utara / Secretary Of Aceh Utara's Parleментарy

## 2.3 SUMBER DAYA MANUSIA HUMAN RESOURCES

**Tabel 2.3.1** Jumlah Pegawai Negeri Sipil Menurut Jabatan dan Jenis Kelamin di Kabupaten Aceh Utara, Desember 2022 dan Desember 2023  
*Number of Civil Servants by Occupation and Sex in Aceh Utara Regency, Desember 2022 and Desember 2023*

Jabatan <i>Occupation</i>	2022		
	Laki-laki <i>Male</i>	Perempuan <i>Female</i>	Jumlah <i>Total</i>
(1)	(2)	(3)	(4)
Jabatan Pimpinan Tinggi Utama <i>Senior Executives</i>	–	–	–
Jabatan Pimpinan Tinggi Madya <i>Middle Executives</i>	–	–	–
Jabatan Pimpinan Tinggi Pratama <i>Junior Executives</i>	32	3	35
Administrator/ <i>Administrator</i>	166	34	200
Pengawas/ <i>Supervisor</i>	136	148	284
Eselon V/ <i>5<sup>th</sup> Echelon</i>	–	–	–
Jabatan Fungsional Dosen <i>Certain Functional Position for Lecturer</i>	–	–	–
Jabatan Fungsional Guru <i>Certain Functional Position for Teacher</i>	846	2.503	3.349
Jabatan Fungsional Medis <i>Certain Functional Position for Medical Field</i>	305	1.359	1.664
Jabatan Fungsional Teknis <i>Certain Functional Position for Technical Field</i>	241	167	408
Jabatan Fungsional Umum/Pelaksana <i>General Functional Position</i>	1.288	1.686	2.974
<b>Jumlah/<i>Total</i></b>	<b>3.014</b>	<b>5.900</b>	<b>8.914</b>

Lanjutan Tabel/*Continued Table 2.3.1*

Jabatan <i>Occupation</i>	2023		
	Laki-laki <i>Male</i>	Perempuan <i>Female</i>	Jumlah <i>Total</i>
(1)	(2)	(3)	(4)
Jabatan Pimpinan Tinggi Utama <i>Senior Executives</i>	–	–	–
Jabatan Pimpinan Tinggi Madya <i>Middle Executives</i>	–	–	–
Jabatan Pimpinan Tinggi Pratama <i>Junior Executives</i>	28	2	30
Administrator/ <i>Administrator</i>	165	37	202
Pengawas/ <i>Supervisor</i>	138	148	286
Eselon V/ <i>5<sup>th</sup> Echelon</i>	–	–	–
Jabatan Fungsional Dosen <i>Certain Functional Position for Lecturer</i>	–	–	–
Jabatan Fungsional Guru <i>Certain Functional Position for Teacher</i>	839	2.498	3.337
Jabatan Fungsional Medis <i>Certain Functional Position for Medical Field</i>	232	1.634	1.866
Jabatan Fungsional Teknis <i>Certain Functional Position for Technical Field</i>	302	374	676
Jabatan Fungsional Umum/Pelaksana <i>General Functional Position</i>	1.220	1.099	2.319
<b>Jumlah/Total</b>	<b>2.924</b>	<b>5.792</b>	<b>8.716</b>

Catatan/Note: Desember 2022  
 Jumlah Pegawai Negeri Sipil yang Bekerja pada Instansi Daerah/ *Number of Civil Servants Working at Regional Institutions*  
 Desember 2023  
 -

Sumber/Source: Badan Kepegawaian Negara (BKN)/ *National Civil Service Agency*  
 Desember 2023  
 Badan Kepegawaian Negara (BKN)/*National Civil Service Agency*



**Tabel**  
**Table** 2.3.2

**Jumlah Pegawai Negeri Sipil Menurut Tingkat Pendidikan dan Jenis Kelamin di Kabupaten Aceh Utara, Desember 2022 dan Desember 2023**  
**Number of Civil Servants by Educational Level and Sex in Aceh Utara Regency, Desember 2022 and Desember 2023**

Tingkat Pendidikan <i>Educational Level</i>	2022		
	Laki-laki <i>Male</i>	Perempuan <i>Female</i>	Jumlah <i>Total</i>
(1)	(2)	(3)	(4)
Sekolah Dasar (SD) <i>Primary School</i>	37	6	43
Sekolah Menengah Pertama (SMP) <i>Junior High School</i>	72	7	79
Sekolah Menengah Atas (SMA) <i>Senior High School</i>	815	533	1.348
Diploma I/Akta I <i>Diploma I/Akta I</i>	1	21	22
Diploma II/Akta II <i>Diploma II/Akta II</i>	69	54	123
Diploma III/Akta III <i>Diploma III/Akta III</i>	207	1.370	1.577
Diploma IV/Akta IV <i>Diploma IV/Akta IV</i>	29	78	107
S1/Sarjana <i>Under Graduate/Bachelor</i>	1.521	3.612	5.133
S2/Pasca Sarjana <i>Graduate</i>	256	218	474
S3/Doktor/Ph.D <i>Post Graduate</i>	7	1	8
<b>Jumlah/Total</b>	<b>3.014</b>	<b>5.900</b>	<b>8.914</b>

Lanjutan Tabel/*Continued Table 2.3.2*

Tingkat Pendidikan <i>Educational Level</i>	2023		
	Laki-laki <i>Male</i>	Perempuan <i>Female</i>	Jumlah <i>Total</i>
(1)	(2)	(3)	(4)
Sekolah Dasar (SD) <i>Primary School</i>	33	6	39
Sekolah Menengah Pertama (SMP) <i>Junior High School</i>	71	9	80
Sekolah Menengah Atas (SMA) <i>Senior High School</i>	783	499	1.282
Diploma I/Akta I <i>Diploma I/Akta I</i>	1	19	20
Diploma II/Akta II <i>Diploma II/Akta II</i>	67	46	113
Diploma III/Akta III <i>Diploma III/Akta III</i>	201	1.306	1.507
Diploma IV/Akta IV <i>Diploma IV/Akta IV</i>	25	95	120
S1/Sarjana <i>Under Graduate/Bachelor</i>	1.464	3.591	5.055
S2/Pasca Sarjana <i>Graduate</i>	273	220	493
S3/Doktor/Ph.D <i>Post Graduate</i>	6	1	7
<b>Jumlah/Total</b>	<b>2.924</b>	<b>5.792</b>	<b>8.716</b>

Catatan/Note: Desember 2022  
 Jumlah Pegawai Negeri Sipil yang Bekerja pada Instansi Daerah/ *Number of Civil Servants Working at Regional Institutions*  
 Desember 2023

Sumber/Source: Desember 2022  
 Badan Kepegawaian Negara (BKN)/ *National Civil Service Agency*  
 Desember 2023  
 Badan Kepegawaian Negara (BKN)/*National Civil Service Agency*

**Tabel**  
**Table** 2.3.3

**Jumlah Pegawai Negeri Sipil Menurut Tingkat  
Kepangkatan dan Jenis Kelamin di Kabupaten Aceh Utara,  
Desember 2022 dan Desember 2023**  
*Number of Civil Servants by Hierarchy and Sex in Aceh Utara  
Regency, Desember 2022 and Desember 2023*

Pangkat/Golongan/Ruang Hierarchy	2022		
	Laki-laki Male	Perempuan Female	Jumlah Total
(1)	(2)	(3)	(4)
<b>Golongan I/Range I</b>	52	7	59
1. I/A (Juru Muda/Junior Clerk)	–	–	–
2. I/B (Juru Muda Tingkat I/First Class Junior Clerk)	4	1	5
3. I/C (Juru/Clerk)	11	–	11
4. I/D (Juru Tingkat I/First Class Clerk)	37	6	43
<b>Golongan II/Range II</b>	767	951	1.718
5. II/A (Pengatur Muda/Junior Supervisor)	79	33	112
6. II/B (Pengatur Muda Tingkat I/First Class Junior Supervisor)	110	56	166
7. II/C (Pengatur/Supervisor)	195	634	829
8. II/D (Pengatur Tingkat I/First Class Supervisor)	383	228	611
<b>Golongan III/Range III</b>	1.436	3.527	4.963
9. III/A (Penata Muda/Junior Superintendent)	234	466	700
10. III/B (Penata Muda Tingkat I/First Class Junior Superintendent)	317	613	930
11. III/C (Penata/Superintendent)	364	881	1.245
12. III/D (Penata Tingkat I/First Class Superintendent)	521	1.567	2.088
<b>Golongan IV/Range IV</b>	759	1.415	2.174
13. IV/A (Pembina/Administrator)	409	618	1.027
14. IV/B (Pembina Tingkat I/First Class Administrator)	312	767	1.079
15. IV/C (Pembina Utama Muda/Junior Administrator)	36	30	66
16. IV/D (Pembina Utama Madya/Middle Administrator)	2	–	2
17. IV/E (Pembina Utama/Senior Administrator)	–	–	–
<b>Jumlah/Total</b>	<b>3.014</b>	<b>5.900</b>	<b>8.914</b>

Lanjutan Tabel/Continued Table 2.3.3

Pangkat/Golongan/Ruang Hierarchy		2023		
		Laki-laki Male	Perempuan Female	Jumlah Total
(1)	(2)	(3)	(4)	
<b>Golongan I/Range I</b>		40	6	46
1. I/A	(Juru Muda/Junior Clerk)	...	...	...
2. I/B	(Juru Muda Tingkat I/First Class Junior Clerk)	4	1	5
3. I/C	(Juru/Clerk)	8	-	8
4. I/D	(Juru Tingkat I/First Class Clerk)	28	5	33
<b>Golongan II/Range II</b>		615	844	1.459
5. II/A	(Pengatur Muda/Junior Supervisor)	61	27	88
6. II/B	(Pengatur Muda Tingkat I/First Class Junior Supervisor)	101	41	142
7. II/C	(Pengatur/Supervisor)	191	127	318
8. II/D	(Pengatur Tingkat I/First Class Supervisor)	262	649	911
<b>Golongan III/Range III</b>		1.514	3.475	4.989
9. III/A	(Penata Muda/Junior Superintendent)	313	476	789
10. III/B	(Penata Muda Tingkat I/First Class Junior Superintendent)	309	546	855
11. III/C	(Penata/Superintendent)	338	854	1.192
12. III/D	(Penata Tingkat I/First Class Superintendent)	554	1.599	2.153
<b>Golongan IV/Range IV</b>		755	1.467	2.222
13. IV/A	(Pembina/Administrator)	394	663	1.057
14. IV/B	(Pembina Tingkat I/First Class Administrator)	319	764	1.083
15. IV/C	(Pembina Utama Muda/Junior Administrator)	39	40	79
16. IV/D	(Pembina Utama Madya/Middle Administrator)	3	-	3
17. IV/E	(Pembina Utama/Senior Administrator)	-	-	-
<b>Jumlah/Total</b>		<b>2.924</b>	<b>5.792</b>	<b>8.716</b>

Catatan/Note: Desember 2022  
 Jumlah Pegawai Negeri Sipil yang Bekerja pada Instansi Daerah/ Number of Civil Servants Working at Regional Institutions  
 Desember 2023

Sumber/Source: Desember 2022  
 Badan Kepegawaian Negara (BKN)/ National Civil Service Agency

Desember 2023  
 Badan Kepegawaian Negara (BKN)/National Civil Service Agency

# BAB Chapter 03

## PENDUDUK & KETENAGAKERJAAN POPULATION & EMPLOYMENT Aceh Utara 2023

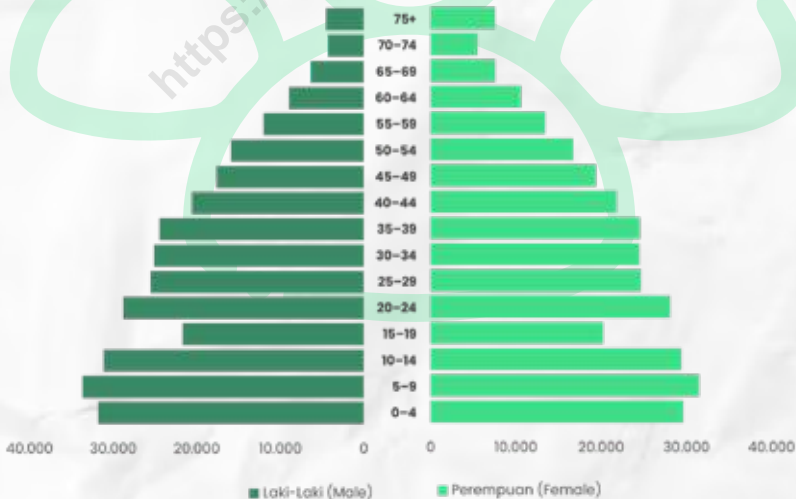
**624.582**  
Jumlah Penduduk (ribu)  
*Population (thousnad)*

**189**  
Kepadatan  
Penduduk (per km<sup>2</sup>)  
*Population Density (per sq.km)*

**3,61%**  
Laju Pertumbuhan  
Penduduk  
*Population Growth Rate*

**99,23**  
Rasio Jenis Kelamin  
*Population Sex Ratio*

### Piramida Penduduk *Population Pyramid*



Sumber/Sources:  
Dinas Kependudukan dan Catatan Sipil Kabupaten Aceh Utara/ Regional Population and Civil Registry Office of Aceh Utara Regency



**PENJELASAN TEKNIS****TECHNICAL NOTES**

1. **Sumber utama data kependudukan** adalah sensus penduduk yang dilaksanakan setiap sepuluh tahun sekali. Sensus penduduk telah dilaksanakan sebanyak enam kali sejak Indonesia merdeka, yaitu tahun 1961, 1971, 1980, 1990, 2000, dan 2010. Di dalam sensus penduduk, pencacahan dilakukan terhadap seluruh penduduk yang berdomisili di wilayah teritorial Indonesia termasuk warga negara asing kecuali anggota korps diplomatik negara sahabat beserta keluarganya. Metode pengumpulan data dalam sensus dilakukan dengan wawancara antara petugas sensus dengan responden dan juga melalui e-census. Pencatatan penduduk menggunakan konsep usual residence, yaitu konsep di mana penduduk biasa bertempat tinggal. Bagi penduduk yang bertempat tinggal tetap dicacah di mana mereka biasa tinggal, sedangkan untuk penduduk yang tidak bertempat tinggal tetap dicacah di tempat di mana mereka ditemukan petugas sensus pada malam 'HariSensus'. Termasuk penduduk yang tidak bertempat tinggal tetap adalah tuna wisma, awak kapal berbendera Indonesia, penghuni perahu/rumah apung, masyarakat terpencil/terasing, dan pengungsi. Bagi mereka

1. **The main source of demographic data** is population census, which is conducted every ten years. Population Census has been conducted six times since Indonesia's independence: 1961, 1971, 1980, 1990, 2000, and 2010. The population census enumerates all residents who domicile in the entire territory of Indonesia including foreign citizens except the diplomatic corps members and their families. The method of data collection in a population census involves interviewing respondents and conducting e-census. Enumeration of the population uses the concept of "usual residence", which is the concept of "places where people usually live". *De jure* was applied to the permanent residents, while *de facto* was applied to nonpermanent residents. The permanent residents were enumerated in place where they normally live, the non-permanent residents were enumerated where they were found by the enumerators, on the night of 'Census Date'. The non-permanent residents include homeless people, ship crew, boat people, remote area community, and internally displaced persons. Those who had permanent residence and had been travelling away from their home for six months or more were not enumerated in their permanent

yang mempunyai tempat tinggal tetap dan sedang bepergian ke luar wilayah lebih dari enam bulan, tidak dicacah di tempat tinggalnya, tetapi dicacah di tempat tujuannya. Untuk tahun yang tidak dilaksanakan sensus penduduk, data kependudukan diperoleh dari hasil proyeksi penduduk. Proyeksi penduduk merupakan suatu perhitungan ilmiah yang didasarkan pada asumsi dari komponen-komponen perubahan penduduk, yaitu kelahiran, kematian, dan migrasi. Proyeksi penduduk Indonesia 2010–2035 menggunakan data dasar penduduk hasil SP2010.

*place, but in the place where they were during the census. For the periods where the population census is not conducted, population projection is done to estimate population during those years. The population projection is an estimate based on the demographic components, such as birth, death, and migration. Indonesia's 2010–2035 population projection used the 2010 Population Census as the base population.*

2. **Penduduk Indonesia** adalah semua orang yang berdomisili di wilayah teritorial Indonesia selama 6 bulan atau lebih dan atau mereka yang berdomisili kurang dari 6 bulan tetapi bertujuan menetap.
3. **Laju pertumbuhan penduduk** adalah angka yang menunjukkan persentase penambahan penduduk dalam jangka waktu tertentu.
4. **Kepadatan penduduk** adalah rasio banyaknya penduduk per kilometer persegi.
5. **Rasio jenis kelamin** adalah perbandingan antara penduduk laki-laki dan penduduk

2. **The population of Indonesia** are all residents of the entire territory of Indonesia who have stayed for six months or longer, and those who intended to stay more than six months even though their length of stay is less than six months.
3. **The growth rate of population** is the number that show percentage of population growth within a specified period.
4. **Population density** is ratio of population per square kilometer.
5. **Sex ratio** is the ratio of male population to female population in a given area and time, usually



perempuan pada suatu wilayah dan waktu tertentu. Biasanya dinyatakan dengan banyaknya penduduk lakilaki untuk 100 penduduk perempuan.

*expressed as the number of males for every 100 females.*

6. **Distribusi penduduk** adalah polaperebaran penduduk di suatu wilayah, baik berdasarkan batasbatas geografis maupun berdasarkan batas-batas administrasi pemerintahan.
7. **Komposisi penduduk** adalah pola persebaran penduduk menurut karakteristiknya, contoh: penduduk menurut kelompok umur, penduduk menurut jenis kelamin.
8. **Rumah tangga** adalah seseorang atau sekelompok orang yang mendiami sebagian atau seluruh bangunan fisik/sensus dan biasanya tinggal bersama serta pengelolaan makan dari satu dapur. Yangdimaksud makan dari satu dapur adalah jika pengurusan kebutuhan sehari-harinya dikelola bersamasama menjadi satu.
9. **Anggota rumah tangga** adalah semua orang yang biasanya bertempat tinggal di suatu rumah tangga, baik yang berada di rumah pada waktu pencacahan maupun yang sementara tidak ada.
6. **Population distribution** is the pattern of population distribution in an area, either by geographic boundaries or by government administrative boundaries.
7. **Population composition** is the pattern of population distribution by its characteristics, example: population by age group, population by sex.
8. **Household** is an individual or group of people living in a physical/census building unit or part of it and usually commit on a common provision for food and other essentials of living. Common provision for food means one organising daily needs for all of household members.
9. **Household member** are those who usually lives in a household regardless of their location at the time of enumeration.

- 10. Rata-rata anggota rumah tangga** adalah angka yang menunjukkan rata-rata jumlah anggota rumah tangga per rumah tangga.
- 10. *Average household size*** is the average number of household members per household.
- 11. Penduduk usia kerja** adalah penduduk yang berumur 15 tahun ke atas.
- 11. *Working age population*** is persons of 15 years and over.
- 12. Angkatan kerja** adalah penduduk usia kerja (15 tahun ke atas) yang bekerja, punya pekerjaan namun sementara tidak bekerja, dan pengangguran.
- 12. *Labor force or economically active*** are persons of 15 years and over, who in the previous week were working, temporarily absent from work but having jobs, and unemployment.
- 13. Bekerja** adalah kegiatan ekonomi yang dilakukan oleh seseorang dengan maksud memperoleh atau membantu memperoleh pendapatan atau keuntungan dan lamanya bekerja paling sedikit 1 jam secara terus menerus dalam seminggu yang lalu (termasuk pekerja keluarga tanpa upah yang membantu dalam suatu usaha/kegiatan ekonomi).
- 13. *Working*** is economic activity conducted by a person and intended to earn income by doing work or helping to do work at least one hour continuously during the reference week (including unpaid family worker/s for any economic activity).
- 14. Jumlah jam kerja seluruhnya** adalah jumlah jam kerja yang digunakan untuk bekerja (tidak termasuk jam kerja istirahat resmi dan jam kerja yang digunakan untuk hal-hal di luar pekerjaan).
- 14. *Total working hours*** is the total hours spent by an employee to perform all jobs (excluding the time used for other activities which are not classified as work).
- 15. Lapangan usaha** adalah bidang kegiatan dari pekerjaan/tempat bekerja di mana seseorang bekerja. Klasifikasi lapangan usaha mengikuti Klasifikasi Baku
- 15. *Industry*** is field of a person's activity or establishment. The classification of industries follows the Indonesia Standard Industrial Classification (KBLI) in one digit.

Lapangan Usaha Indonesia (KBLI) dalam 1 digit.

- 16. Status pekerjaan** adalah kedudukan seseorang dalam unit usaha/kegiatan dalam melakukan pekerjaan.
- 16. *Employment status*** is the status of a person at his place of work or establishment where he was employed.
- 17. Berusaha sendiri tanpa dibantu orang lain** adalah bekerja atau berusaha dengan menanggung risiko secara ekonomis, yaitu dengan tidak kembalinya ongkos produksi yang telah dikeluarkan dalam rangka usahanya tersebut, serta tidak menggunakan pekerja dibayar maupun pekerja tak dibayar, termasuk yang sifat pekerjaannya memerlukan teknologi atau keahlian khusus.
- 17. *Own-account worker*** is a person who works at his own risk without assisted by paid per mount worker or unpaid worker include technical job or skill job.
- 18. Berusaha dibantu buruh tidak tetap/buruh tidak dibayar** adalah bekerja atau berusaha atas risiko sendiri, dan menggunakan buruh/pekerja tak dibayar dan atau buruh/pekerja tidak tetap.
- 18. *Employer assisted by temporary workers/unpaid worker*** is a person who works at his own risk and assisted by temporary worker/unpaid worker.
- 19. Berusaha dibantu buruh tetap/buruh dibayar** adalah berusaha atas risiko sendiri dan mempekerjakan paling sedikit satu orang buruh/pekerja tetap yang dibayar.
- 19. *Employer assisted by permanent workers/paid workers*** is a person who does his business at her/his own risk at least one assisted by paid permanent worker.
- 20. Buruh/karyawan/pegawai** adalah seseorang yang bekerja pada orang lain atau instansi/kantor/ perusahaan secara tetap dengan menerima upah/gaji baik
- 20. *Employee*** is a person who work permanently for other people or institution/office/ company and gains some money/cash or goods as wage/salary. Labor who have

berupa uang maupun barang. Buruh yang tidak mempunyai majikan tetap, tidak digolongkan sebagai buruh/karyawan, tetapi sebagai pekerja bebas. Seseorang dianggap memiliki majikan tetap jika memiliki 1 (satu) majikan (orang/rumah tangga) yang sama dalam sebulan terakhir, khusus pada sektor bangunan batasannya tiga bulan. Apabila majikannya instansi/lembaga, boleh lebih dari satu.

*no permanent employer is not categorized as a laborer/ worker/ employee but casual worker. A laborers in general is considered to have a permanent employer if he has the same employer during the past month, particularly for building construction sector is 3 months. If the employer is an institution, more than 1 (one) employer is allowed.*

**21. Pekerja bebas** adalah seseorang yang bekerja pada orang lain/ majikan/institusi yang tidak tetap (lebih dari 1 majikan dalam sebulan terakhir) di usaha pertanian baik berupa usaha rumah tangga maupun bukan usaha rumah tangga, ataupun di nonpertanian atas dasar balas jasa dengan menerima upah atau imbalan baik berupa uang maupun barang, dan baik dengan sistem pembayaran harian maupun borongan.

**21. Casual employee** is a person who does not work permanently for other people/employer/ institution (more than 1 employer during the last 1 month) in agricultural sector, either home industry or not home industry, or in non-agricultural sector based on remuneration paid with money or goods, and based on daily or contact payment system.

**22. Pekerja tak dibayar** adalah seseorang yang bekerja membantu usaha untuk memperoleh penghasilan/ keuntungan yang dilakukan oleh salah seorang anggota rumah tangga atau bukan anggota rumah tangga tanpa mendapat upah/gaji baik berupa uang maupun barang.

**22. Unpaid worker** is a person who intended to work without pay either with money or good, in an establishment run by other members of the family, relative or neighbour.

**ULASAN****DESCRIPTION****Kependudukan**

Jumlah penduduk Kabupaten Aceh Utara hasil pencatatan Dinas kependudukan dan catatan sipil Kabupaten Aceh Utara adalah 624.582 jiwa, terdiri dari 312.500 jiwa penduduk laki-laki dan 315.043 jiwa penduduk perempuan.

Kepadatan Penduduk di Kabupaten Aceh Utara Tahun 2023 mencapai 189 jiwa per km<sup>2</sup>. Namun, penduduk yang tersebar di 27 Kecamatan tersebut berbeda kepadatan antar wilayahnya. Kecamatan dengan tingkat kepadatan tertinggi adalah Kecamatan Dewantara yaitu 1.188 jiwa per km<sup>2</sup> sedangkan wilayah yang tingkat kepadatan terjarang adalah Kecamatan Gerureudong Pase yaitu 22 jiwa per km<sup>2</sup>.

**Population**

*The population of Aceh Utara Regency as registered by Regional Population and Civil Registry Office of Aceh Utara Regency in 2023 is 624,582 people, consisting of 312,500 male residents and 315,043 female residents.*

*The population density in Aceh Utara Regency in 2023 will reach 189 people per km<sup>2</sup>. However, the population spread across the 27 sub-districts differs in density between regions. The subdistrict with the highest density level is Dewantara District which is 1,188 people per km<sup>2</sup>, while the area with the lowest density level is Geureudong Pase District, which is 22 people per km<sup>2</sup>.*

**Gambar** 3.1  
**Figures**

**Persentase Penduduk menurut Kecamatan (%), 2023**  
**Percentage of Total Population(%), 2023**



Sumber/Source : Dinas Kependudukan dan Catatan Sipil Kabupaten Aceh Utara/Regional Population and Civil Registry Office of Aceh Utara Regency

### 3.1 PENDUDUK POPULATION

**Tabel 3.1.1** Penduduk, Laju Pertumbuhan Penduduk, Distribusi Persentase Penduduk, Kepadatan Penduduk, Rasio Jenis Kelamin Penduduk Menurut Kecamatan di Kabupaten Aceh Utara, 2023  
*Population, Population Growth Rate, Percentage Distribution of Population, Population Density, and Population Sex Ratio by District in Aceh Utara Regency, 2023*

Kecamatan <i>District</i>	Penduduk (ribu) <i>Population (thousand)</i>	Laju Pertumbuhan Penduduk per Tahun 2020–2023 (%) <i>Annual Population Growth Rate 2020–2023 (%)</i>
(1)	(2)	(3)
Sawang	40.135	2,74
Nisam	20.721	5,38
Nisam Antara	13.967	3,73
Banda Baro	8.410	6,11
Kuta Makmur	28.307	7,31
Simpang Keramat	10.994	10,41
Syamtalira Bayu	22.941	2,45
Geureudong Pase	5.924	7,05
Meurah Mulia	22.304	6,09
Matangkuli	19.621	4,61
Paya Bakong	15.937	2,46
Pirak Timu	9.074	3,13
Cot Girek	20.537	1,15
Tanah Jambo Aye	44.929	1,59
Langkahan	23.192	2,99
Seunuddon	26.430	1,72
Baktiya	39.463	4,79
Baktiya Barat	19.881	4,75
Lhoksukon	51.421	3,39
Tanah Luas	26.380	4,71

Lanjutan Tabel/*Continued Table* 3.1.1

Kecamatan <i>District</i>	Penduduk (ribu) <i>Population (thousand)</i>	Laju Pertumbuhan Penduduk per Tahun 2020–2023 (%) <i>Annual Population Growth Rate 2020–2023 (%)</i>
(1)	(2)	(3)
Nibong	11.279	4,65
Samudera	28.366	4,49
Syamtalira Aron	19.910	2,92
Tanah Pasir	10.136	1,58
Lapang	8.862	0,64
Muara Batu	28.588	3,01
Dewantara	46.873	2,16
<b>Aceh Utara</b>	<b>624.582</b>	<b>3,61</b>



Lanjutan Tabel/*Continued Table* 3.1.1

Kecamatan <i>District</i>	Persentase Penduduk <i>Percentage of Total Population</i>	Kepadatan Penduduk per km <sup>2</sup> <i>Population Density per sq.km</i>
(1)	(4)	(5)
Sawang	6,43	104
Nisam	3,32	181
Nisam Antara	2,24	166
Banda Baro	1,35	199
Kuta Makmur	4,53	187
Simpang Keramat	1,76	138
Syamtalira Bayu	3,67	296
Geureudong Pase	0,95	22
Meurah Mulia	3,57	110
Matangkuli	3,14	345
Paya Bakong	2,55	38
Pirak Timu	1,45	134
Cot Girek	3,29	109
Tanah Jambo Aye	7,19	276
Langkahan	3,71	154
Seunuddon	4,23	263
Baktiya	6,32	249
Baktiya Barat	3,18	239
Lhoksukon	8,23	212
Tanah Luas	4,22	861
Nibong	1,81	251
Samudera	4,54	655
Syamtalira Aron	3,19	708
Tanah Pasir	1,62	497
Lapang	1,42	460
Muara Batu	4,58	857
Dewantara	7,50	1.188
<b>Aceh Utara</b>	<b>100</b>	<b>189</b>

Lanjutan Tabel/*Continued Table* 3.1.1

Kecamatan <i>District</i>	Rasio Jenis Kelamin Penduduk <i>Population Sex Ratio</i>
(1)	(6)
Sawang	99,26
Nisam	97,47
Nisam Antara	99,81
Banda Baro	94,27
Kuta Makmur	97,27
Simpang Keramat	103,89
Syamtalira Bayu	100,13
Geureudong Pase	101,77
Meurah Mulia	97,43
Matangkuli	96,35
Paya Bakong	99,34
Pirak Timu	97,69
Cot Girek	101,74
Tanah Jambo Aye	100,51
Langkahan	101,42
Seunuddon	100,02
Baktiya	99,70
Baktiya Barat	100,82
Lhoksukon	99,91
Tanah Luas	98,05
Nibong	97,15
Samudera	100,11
Syamtalira Aron	96,20
Tanah Pasir	98,78
Lapang	95,76
Muara Batu	98,01
Dewantara	100,25
<b>Aceh Utara</b>	<b>99,23</b>

Catatan/*Note*: -

Sumber/*Source*: Dinas Kependudukan dan Catatan Sipil Kabupaten Aceh Utara/Regional Population and Civil Registry Office of Aceh Utara Regency

**Tabel**  
**Table** 3.1.2

**Jumlah Penduduk Menurut Kelompok Umur dan Jenis Kelamin di Kabupaten Aceh Utara, 2023**  
**Population by Age Groups and Sex in Aceh Utara Regency, 2023**

Kelompok Umur Age Groups	Jenis Kelamin/Sex		
	Laki-Laki Male	Perempuan Female	Jumlah Total
(1)	(2)	(3)	(4)
0–4	31.810	29.605	61.415
5–9	33.665	31.480	65.145
10–14	31.163	29.401	60.564
15–19	21.679	20.216	41.895
20–24	28.800	28.051	56.851
25–29	25.538	24.659	50.197
30–34	25.077	24.504	49.581
35–39	24.444	24.579	49.023
40–44	20.570	21.817	42.387
45–49	17.599	19.402	37.001
50–54	15.915	16.716	32.631
55–59	11.997	13.431	25.428
60–64	8.972	10.576	19.548
65–69	6.414	7.560	13.974
70–74	4.336	5.490	9.826
75+	4.521	7.556	12.077
<b>Aceh Utara</b>	<b>312.500</b>	<b>315.043</b>	<b>624.582</b>

Catatan/Note: -

Sumber/Source: Dinas Kependudukan dan Catatan Sipil Kabupaten Aceh Utara/Regional Population and Civil Registry Office of Aceh Utara Regency

**3.2 KETENAGAKERJAAN  
EMPLOYMENT**

**Tabel 3.2.1** Jumlah Penduduk Berumur 15 Tahun Keatas Menurut Jenis Kegiatan Selama Seminggu yang Lalu dan Jenis Kelamin di Kabupaten Aceh Utara, 2023  
*Population Aged 15 Years and Over by Type of Activity During The Previous Week and Sex in Aceh Utara Regency, 2023*

Kegiatan Utama <i>Main Activity</i>	Jenis Kelamin/Sex		
	Laki-Laki <i>Male</i>	Perempuan <i>Female</i>	Laki-Laki+ Perempuan <i>Male+Female</i>
(1)	(2)	(3)	(4)
<b>I. Angkatan Kerja/<i>Economically Active</i></b>	71.901	197.193	269.094
1. Bekerja/ <i>Working</i>	63.388	186.681	250.069
2. Pengangguran Terbuka/ <i>Unemployment</i>	8.513	10.512	19.025
<b>II. Bukan Angkatan Kerja/<i>Not Economically Active</i></b>	48.471	139.728	188.199
1. Sekolah/ <i>Attending School</i>	10.324	28.812	39.136
2. Mengurus Rumah Tangga/ <i>Housekeeping</i>	25.316	81.630	106.946
3. Lainnya/ <i>Others</i>	12.831	29.286	42.117
<b>Jumlah/<i>Total</i></b>	<b>120.372</b>	<b>336.921</b>	<b>457.293</b>

Catatan/Note: -  
 Sumber/Source: Badan Pusat Statistik, Survei Angkatan Kerja Nasional (Sakernas) Agustus/BPS-Statistics Indonesia, August National Labor Force Survey

**Tabel** 3.2.2  
**Table**

**Penduduk Berumur 15 Tahun ke Atas Menurut Pendidikan Tertinggi yang Ditamatkan dan Jenis Kegiatan Selama Seminggu yang Lalu di Kabupaten Aceh Utara, 2023**  
*Population 15 Years of Age and Over by Educational Attainment and Type of Activity During the Previous Week in Aceh Utara Regency, 2023*

Pendidikan Tertinggi yang Ditamatkan <sup>1</sup> <i>Educational Attainment <sup>1</sup></i>	Angkatan Kerja/Economically Active			Persentase Bekerja terhadap Angkatan Kerja <i>Percentage of Working to Economically Active</i>
	Bekerja <i>Working</i>	Pengangguran <sup>2</sup> <i>Unemployment <sup>2</sup></i>	Jumlah Angkatan Kerja <i>Total of Economically Active</i>	
(1)	(2)	(3)	(4)	(5)
0	67.540	494	68.034	99,27
1	53.396	2.404	55.800	95,69
2	105.952	14.538	120.490	87,93
3	23.181	1.589	247.70	93,58
<b>Jumlah/Total</b>	<b>250.069</b>	<b>19.025</b>	<b>269.094</b>	<b>92,93</b>

Lanjutan Tabel/*Continued Table 3.2.2*

Pendidikan Tertinggi yang Ditamatkan <sup>1</sup> <i>Educational Attainment<sup>1</sup></i>	Bukan Angkatan Kerja <i>Not Economically Active</i>	Jumlah Total	Tingkat Partisipasi Angkatan Kerja (TPAK) <i>Labour Force Participation Rate (%)</i>
(1)	(6)	(7)	(8)
0	49.106	117.140	58,08
1	56.403	112.203	49,73
2	79.471	199.961	60,26
3	3.219	27.989	88,50
<b>Jumlah/Total</b>	<b>188.199</b>	<b>457.293</b>	<b>58,84</b>

Catatan/Note: <sup>1</sup> 0. ≤ Sekolah Dasar (SD)/≤ *Primary School*  
 1. Sekolah Menengah Pertama/*Junior High School*  
 2. Sekolah Menengah Atas/*Senior High School*  
 3. Perguruan Tinggi/*Collage*  
<sup>2</sup> 1. Mencari pekerjaan/*Looking for work*  
 2. Mempersiapkan usaha/*Establishing a new business/firm*  
 3. Merasa tidak mungkin mendapat pekerjaan/*Feeling hopeless in looking for work (discouraged job seekers)*  
 4. Sudah punya pekerjaan tetapi belum mulai bekerja/*Having job already but not starting to work yet*  
 Sumber/Source: Badan Pusat Statistik, Survei Angkatan Kerja Nasional (Sakernas) Agustus/BPS-Statistics Indonesia, August National Labor Force Survey

**Tabel**  
**Table** 3.2.3

**Penduduk Berumur 15 Tahun Ke Atas yang Bekerja Selama Seminggu yang Lalu Menurut Status Pekerjaan Utama dan Jenis Kelamin di Kabupaten Aceh Utara, 2023**  
*Population 15 Years of Age and Over who Worked During The Previous Week by Main Employment Status and Sex in Aceh Utara Regency, 2023*

<b>Status Pekerjaan Utama</b> <i>Main Employment Status</i>	<b>Laki-Laki</b> <i>Male</i>	<b>Perempuan</b> <i>Female</i>	<b>Jumlah</b> <i>Total</i>
(1)	(2)	(3)	(4)
Berusaha sendiri <i>Own account worker</i>	53.885	24.762	78.647
Berusaha dibantu buruh tidak tetap/buruh tidak dibayar <i>Employer assisted by temporary worker/unpaid worker</i>	25.136	10.539	35.675
Berusaha dibantu buruh tetap/buruh dibayar <i>Employer assisted by permanent worker/paid worker</i>	7.745	2.974	10.719
Buruh/Karyawan/Pegawai/ <i>Employee</i>	48.050	27.571	75.621
Pekerja bebas <i>Casual worker</i>	19.519	4.935	24.454
Pekerja keluarga/tak dibayar <i>Family worker/unpaid worker</i>	6.781	18.172	24.953
<b>Jumlah/Total</b>	<b>161.116</b>	<b>88.953</b>	<b>250.069</b>

Catatan/Note: -

Sumber/Source: Badan Pusat Statistik, Survei Angkatan Kerja Nasional (Sakernas) Agustus/BPS-Statistics Indonesia, August National Labor Force Survey





**BAB**  
*Chapter*  
**04**

**SOSIAL &  
KESEJAHTERAAN RAKYAT**  
*SOCIAL & WELFARE*





**PENJELASAN TEKNIS**

1. Tidak/belum pernah sekolah adalah mereka yang tidak pernah atau belum pernah terdaftar dan tidak pernah atau belum pernah aktif mengikuti pendidikan di suatu jenjang pendidikan formal. Termasuk juga yang tamat/belum tamat taman kanak-kanak tetapi tidak melanjutkan ke sekolah dasar.
2. Masih bersekolah adalah mereka yang terdaftar dan aktif mengikuti pendidikan formal dan nonformal (Paket A, B, atau C), baik pendidikan tingkat dasar, menengah maupun pendidikan tinggi. Bagi mahasiswa yang sedang cuti dianggap masih bersekolah.
3. Tidak bersekolah lagi adalah mereka yang pernah terdaftar dan aktif mengikuti pendidikan di suatu jenjang pendidikan formal, tetapi pada saat pencacahan tidak lagi terdaftar dan tidak aktif mengikuti pendidikan.
4. Tamat sekolah adalah menyelesaikan pelajaran yang ditandai dengan lulus ujian akhir pada kelas atau tingkat terakhir suatu jenjang pendidikan di sekolah negeri maupun swasta dengan mendapatkan tanda tamat belajar/ijazah. Seseorang yang belum mengikuti pelajaran pada kelas tertinggi tetapi telah mengikuti ujian akhir dan lulus dianggap tamat sekolah.

**TECHNICAL NOTES**

1. *Not/never attending school is someone who has never attended or never been registered in a formal education, such as primary, secondary, and tertiary education. Those who just completed kindergarten are considered as never attended school*
2. *Attending school is someone who is currently attending primary, secondary, or tertiary education, including package A, package B, or package C. College student who postpones his/her study is considered as attending school.*
3. *Not attending school anymore are those who never enrolled and actively enrolled in a formal education, but at the time of enumeration is no longer listed and is not actively pursuing.*
4. *Graduate school is a complete lesson that is characterized by passing the final exam on the last grade or level of education in a school with a sign of graduation/ Diploma. Someone who has not followed the lessons on the highest class but have been following the exam considered final and finished graduate school.*

5. Dapat membaca dan menulis artinya dapat membaca dan menulis kata-kata/kalimat sederhana dengan suatu aksara tertentu.
6. Jalur Pendidikan di Indonesia terdiri atas 1) pendidikan formal, 2) pendidikan nonformal, dan 3) pendidikan informal yang ketiganya dapat saling melengkapi dan memperkaya (Undang-Undang No. 20 Tahun 2013 tentang Sistem Pendidikan Nasional).
7. Jenjang Pendidikan Formal terdiri atas pendidikan dasar, pendidikan menengah, dan pendidikan tinggi. Jenis pendidikan yang diajarkan mencakup pendidikan umum, kejuruan, akademik, profesi, vokasi, keagamaan, dan khusus.
  - a. Pendidikan Dasar berbentuk Sekolah Dasar (SD) dan Madrasah Ibtidaiyah (MI) atau bentuk lain yang sederajat serta Sekolah Menengah Pertama (SMP) dan Madrasah Tsanawiyah (MTs), atau bentuk lain yang sederajat.
  - b. Pendidikan Menengah berbentuk Sekolah Menengah Atas (SMA), Madrasah Aliyah (MA), Sekolah Menengah Kejuruan (SMK), dan Madrasah Aliyah Kejuruan (MAK), atau bentuk lain yang sederajat.
  - c. Pendidikan Tinggi merupakan jenjang pendidikan setelah pendidikan menengah
5. *Able to read and write is the ability to read and write at least a simple sentence in any letter of alphabets.*
6. *The Education System in Indonesia consists of 1) a formal education, 2) non-formal education, and 3) informal education that all*
7. *The Formal Education Level consists of primary education, secondary education, and high education. The kind of education that taught consists of general education, vocational, academic, professional, religious, and specific education.*
  - a. *The Primary Education consists of Elementary School and Islamic Elementary School or other equivalent forms and Junior High School and MTs, or other equivalent forms.*
  - b. *The Secondary Education consists of the senior high school, MA, Vocational School, and Vocational Madrasah Aliyah, or other equivalent forms.*
  - c. *The High Education consists of the education level after the secondary education that consists of diplomas, bachelor, master, specialist, and doctoral degrees that are held by the college. The colleges can be academy, polytechnic, high school, institute, or university.*
8. *Hospital is a place for health check, usually controlled/supervised by doctors/medical personnel to serve the ill patients to get outpatient or*

8. Rumah Sakit adalah tempat pemeriksaan dan perawatan kesehatan, biasanya berada di bawah pengawasan dokter/tenaga medis, yang melayani penderita yang sakit untuk berobat rawat jalan atau rawat inap.
9. Poliklinik adalah sarana kesehatan yang dipakai untuk pelayanan berobat jalan, biasanya berada di bawah pengawasan dokter/tenaga medis.
10. Puskesmas (Pusat Kesehatan Masyarakat) adalah unit pelaksana teknis dinas kesehatan kabupaten/ kota yang mempunyai fungsi utama sebagai penyelenggara pelayanan kesehatan tingkat pertama. Wilayah kerja puskesmas maksimal adalah satu kecamatan dan untuk dapat menjangkau wilayah kerjanya, puskesmas mempunyai jaringan pelayanan yang meliputi unit Puskesmas Pembantu (Pustu), unit Puskesmas Keliling (Puskel), dan unit bidan desa/komunitas (Peraturan Menteri Kesehatan RI No. 75 Tahun 2014 Tentang Pusat Kesehatan Masyarakat).
11. Apotek adalah suatu tempat tertentu yang digunakan untuk melakukan pekerjaan kefarmasian, dan penyaluran/penjualan obat atau bahan farmasi dan perbekalan kesehatan lainnya kepada masyarakat yang dikelola oleh *inpatient treatment services.*
9. *Polyclinic is a health facility in which to get outpatient services, usually under the control of doctor/ medical personnel.*
10. *Public Health Center is technical implementation unit of regency health department that have the primary function as a first-level health care providers. The working area standard of public health center is one district and to reach their working areas, public health centers have a service network covering subsidiary of public health center, mobile public health center units, and midwife units (Regulation of the Minister of Health of Indonesia Number 75 Year 2014 about Public Health Center).*
11. *Pharmacy is a specific place that is used for pharmaceutical jobs, and distribution/sale o f drugs/pharmaceuticals and other medical supplies to people that are administered by trained pharmacist (Regulation of the Minister of Health of Indonesia Number 1332 Year 2002 about the Changes of Regulation of the Minister of Health of Indonesia Number 922/MENKES/PER/X/1993 about Pro-vision and Procedures for Administration of Licensed Pharmacies).*
12. *Immunization is putting enervated*

tenaga apoteker (Peraturan Menteri Kesehatan RI No. 1332 Tahun 2002 Tentang Perubahan Atas Peraturan Menteri Kesehatan RI No. 922/MENKES/PER/X/1993 Tentang Ketentuan dan Tata Cara Pemberian Izin Apotek).

12. Imunisasi adalah memasukkan kuman atau racun penyakit tertentu yang sudah dilemahkan (vaksin) ke dalam tubuh dengan cara disuntik atau diminum (diteteskan dalam mulut) dengan maksud agar terjadi kekebalan tubuh terhadap penyakit tersebut
13. BCG (*Bacillus Calmette Guerin*) merupakan vaksinasi untuk mencegah penyakit TBC, diberikan pada bayi baru lahir atau anak, dengan suntikan pada kulit pangkal lengan atas. Bekas suntikan kemudian akan membentuk tonjolan kecil jaringan parut pada kulit lengan atas. Suntikan BCG diberikan kepada anak sebanyak 1 kali.
14. DPT (*Difteri, Pertusis, Tetanus*) merupakan vaksin untuk mencegah penyakit Difteri, Pertusis, dan Tetanus yang diberikan pada bayi berumur 3 bulan ke atas, dengan suntikan pada paha, diulang 1 bulan dan 2 bulan kemudian, sehingga suntikan imunisasi DPT lengkap pada balita berjumlah 3 kali (kadang-kadang selang waktu antar suntikan bisa lebih dari 1 bulan).

*microbe of a certain disease into human body by injection or drinking (dropping into mouth) to make the body immune to that disease.*

13. *BCG (*Bacillus Calmette Guerin*) is a vaccine to prevent TBC disease, given to newborns or children, by injection at the base of the skin of the upper arm. Injection site will form little bumps of scar tissue in the skin of the upper arm. BCG injections given to children 1 times*
14. *DPT (*Diphtheria, Pertussis, Tetanus*) is a vaccine to prevent the diphtheria, pertussis, and tetanus disease, given to infants aged 3 months and above, with a shot in the thigh, repeated one month and two months later, so that the complete DPT immunization shots at toddler totaling 3 times (sometimes the time interval between injections can be more than 1 month).*
15. *Pipe water is a water source that comes from water that has been through a process of purification and sanitation before distribute to consumers through an instalation of water lines. This water source is usually distributed b y PAM/PDAM/BPAM. This include a*

15. Air leding adalah sumber air yang berasal dari air yang telah melalui proses penjernihan dan penyehatan sebelum dialirkan kepada konsumen melalui instalasi berupa saluran air. Sumber air ini biasanya diusahakan oleh PAM/PDAM/BPAM. Termasuk dalam hal ini air leding yang didapat secara eceran.
  16. Sumur terlindung adalah air yang berasal dari dalam tanah yang digali dan lingkaran sumur tersebut dilindungi oleh tembok paling sedikit 0,8 meter di atas tanah dan 3 meter ke bawah tanah, serta ada lantai semen sejauh 1 meter dari lingkaran sumur.
  17. Peristiwa tindak pidana yang dilaporkan ialah setiap peristiwa yang diterima kepolisian dari laporan masyarakat, atau peristiwa dimana pelakunya tertangkap tangan oleh kepolisian
  18. Jumlah tindak pidana menggambarkan jumlah kasus tindak pidana yang terjadi pada kurun waktu tertentu.
  19. Persentase penyelesaian peristiwa tindak pidana menyatakan persentase penyelesaian tindak pidana oleh polisi. Suatu tindak pidana dinyatakan sebagai kasus yang selesai di tingkat kepolisian, apabila: 1. berkas perkaranya sudah siap untuk diserahkan atau telah diserahkan kepada kejaksaan; 2. dalam hal delik aduan, pengaduannya dicabut
- pipe water that sold at retail.*
16. *Protected wells is water that comes from the soil were excavated and the circumference of the well was protected by walls at least 0.8 meters above ground and 3 meters underground, and cement floor as far as 1 meter from the well circumference.*
  17. *Reported crime incidence includes all criminal cases reported and received by police office, and all crimes caught by police.*
  18. *Crime total refers to the number of criminal cases occurring during a given period.*
  19. *Crime clearance rate refers to percentage of crime clearance by police. A criminal case is categorized as a cleared case by police, if:*
    1. *All documents are ready to submit or already submitted to justice court;*
    2. *In the case of attense that warrants complaint, the complaint was withdraw within a given period state in the law;*
    3. *The case was cleared by police based on the principle of plichmatigheid (obligation on the basis of law outhority);*
    4. *The case was not the responsibility of police office;*
    5. *The suspect died;*
    6. *The case was out of date.*

- dalam tenggang waktu yang telah ditentukan menurut undang-undang; 3. telah diselesaikan oleh kepolisian berdasarkan azas plichmatigheid (kewajiban berdasarkan kewenangan hukum); 4. kasus yang dimaksud tidak termasuk kompetensi kepolisian 5. tersangka meninggal dunia; 6. kasus kadaluwarsa.
20. Untuk mengukur kemiskinan, BPS menggunakan konsep kemampuan memenuhi kebutuhan dasar (basic needs approach). Dengan pendekatan ini, kemiskinan dipandang sebagai ketidakmampuan dari sisi ekonomi untuk memenuhi kebutuhan dasar makanan dan bukan makanan yang diukur dari sisi pengeluaran. Metode yang digunakan adalah menghitung Garis Kemiskinan (GK), yang terdiri dari dua komponen yaitu Garis Kemiskinan Makanan (GKM) dan Garis Kemiskinan Non-Makanan (GKNM). Penghitungan Garis Kemiskinan dilakukan secara terpisah untuk daerah perkotaan dan perdesaan
  21. Penduduk miskin adalah penduduk yang memiliki rata-rata pengeluaran per kapita per bulan di bawah Garis Kemiskinan
  22. Garis Kemiskinan Makanan (GKM) merupakan nilai pengeluaran kebutuhan minimum makanan yang disetarakan dengan 2.100 kkalori per kapita per hari. Garis Kemiskinan Non-Makanan
20. *To measure poverty, BPS-Statistics Indonesia has used the concept of basic needs approach. Therefore, poverty is viewed as economic inability to fulfill food and non-food basic needs which are measured by consumption/expenditure. The method used is calculating poverty line, which consists of two components that are Food Poverty*
  21. *A person whose expenditure per capita per month is below the poverty line is considered to be poor*
  22. *The Food Poverty Line refers to the daily minimum requirement of 2,100 kcal per capita per day. The Non- Food Poverty Line refers to the minimum requirement for household necessities for clothing, education, health, and other basic individual needs.*
  23. *Poverty Measures a. Head Count Index (HCI-P0) simply measures the percentage of the population that is counted as poor, often denoted by P0. b. Poverty Gap Index-P1 measures the extent to which individuals fall below the poverty line (the poverty gaps) as a proportion of the poverty line. Higher value of the index shows that the gap between average expenditure of the poor*



- (GKNM) adalah kebutuhan minimum untuk perumahan, sandang, pendidikan, kesehatan, dan kebutuhan dasar lainnya.
23. **U k u r a n K e m i s k i n a n**
- Head Count Index (HCI-P0) adalah persentase penduduk miskin yang berada di bawah Garis Kemiskinan (GK).
  - Indeks Kedalaman Kemiskinan (Poverty Gap Index-P1) merupakan ukuran rata-rata kesenjangan pengeluaran masing-masing penduduk miskin terhadap garis kemiskinan. Semakin tinggi nilai indeks, semakin jauh rata-rata pengeluaran penduduk dari garis kemiskinan.
  - Indeks Keparahan Kemiskinan (Poverty Severity Index-P2) memberikan gambaran mengenai penyebaran pengeluaran di antara penduduk miskin. Semakin tinggi nilai indeks, semakin tinggi ketimpangan pengeluaran di antara penduduk miskin.
24. Indeks Pembangunan Manusia (IPM) menjelaskan bagaimana penduduk dapat mengakses hasil pembangunan dalam memperoleh pendapatan, kesehatan, pendidikan dan sebagainya. IPM diperkenalkan oleh UNDP pada tahun 1990 dan dipublikasikan secara berkala dalam laporan tahunan Human
- and the poverty line is wider.*
- c. Poverty Severity Index-P2 describes inequality among the poor. This is simply a weighted sum of poverty gaps (as a proportion of the poverty line), where the weights are the proportionate poverty gaps themselves. Hence, by squaring the poverty gap index, the measure implicitly puts more weight on observations that fall well below the poverty line. Higher value of the index shows that inequality among the poor is higher.*
24. *The Human Development Index (HDI) explains how people can access development results in obtaining income, health, education and so forth. HDI was introduced by United Nations Development Programme (UNDP) in 1990 and published periodically in the annual report of the Human Development Report. HDI was formed by three basic dimensions: a long and healthy life; knowledge; and a decent standard of living.*

Development Report (HDR). IPM dibentuk oleh 3 (tiga) dimensi dasar: Umur panjang dan hidup sehat; pengetahuan; dan standar hidup layak.

<https://acehutarakab.bps.go.id>

**ULASAN**

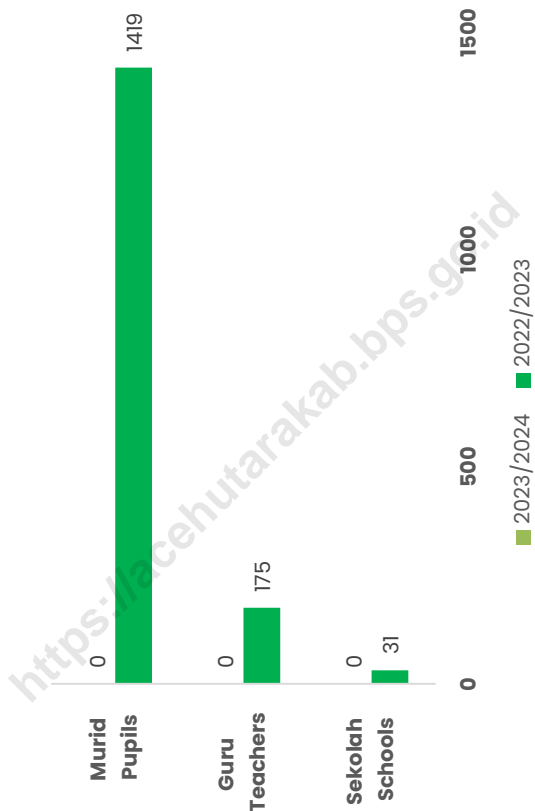
Pada tahun ajaran 2023/2024, jumlah sekolah SD yang ada di Kabupaten Aceh Utara adalah sebanyak 366 sekolah, dimana 319 diantaranya adalah sekolah negeri dan 47 diantaranya adalah swasta. Jumlah sekolah MI yang ada di Kabupaten Aceh Utara adalah sebanyak 49 sekolah, dimana 36 diantaranya adalah sekolah negeri dan 13 diantaranya adalah swasta.

Jumlah sekolah SMP yang ada di Kabupaten Aceh Utara adalah sebanyak 147 sekolah, dimana 99 diantaranya adalah sekolah negeri dan 48 diantaranya adalah swasta. Jumlah sekolah MTs yang ada di Kabupaten Aceh Utara adalah sebanyak 49 sekolah, dimana 10 diantaranya adalah sekolah negeri dan 39 diantaranya adalah swasta. Jumlah sekolah SMA yang ada di Kabupaten Aceh Utara adalah sebanyak 53 sekolah, dimana 37 diantaranya adalah sekolah negeri dan 16 diantaranya adalah swasta.

**DESCRIPTION**

*In the 2023/2024 academic year, the number of elementary schools in North Aceh Regency is 366 schools, of which 319 are state schools and 47 of them are private. The number of MI schools in North Aceh Regency is 49 schools, of which 36 are state schools and 13 of them are private.*

*The number of junior high schools in North Aceh Regency is 147 schools, of which 99 are state schools and 48 of them are private. The number of MTs schools in North Aceh Regency is 49 schools, of which 10 are state schools and 39 of them are private. The number of high school schools in North Aceh Regency is 53 schools, of which 37 are state schools and 16 of them are private.*

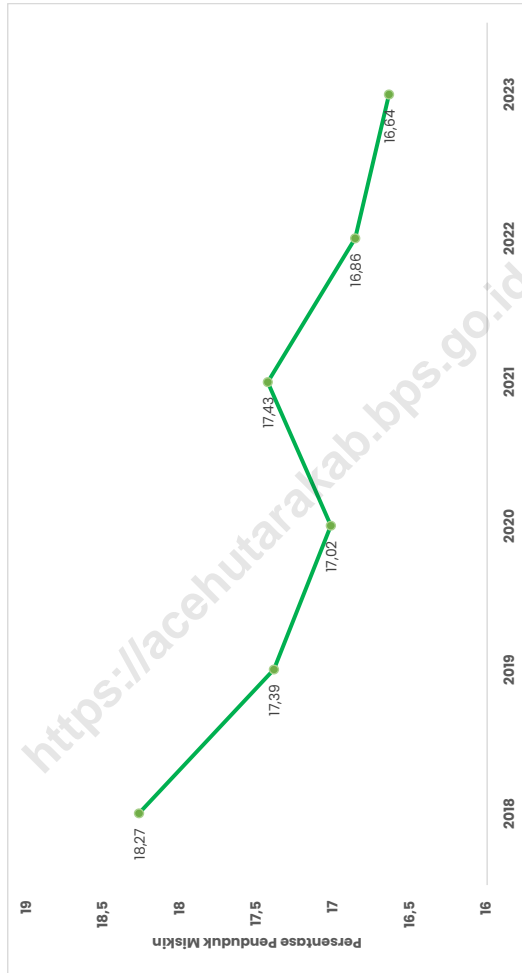


Sumber/Source : Kementerian Agama, EMIS, data semester ganjil laporan sampai dengan 31 Desember 2023/ Ministry of Religious Affairs, EMIS, odd semester report data up to 31 December 2023

**Gambar**  
**Figures** 4.1

**Jumlah Sekolah, Guru, dan Murid Raudatul Athfal (RA) di Bawah Kementerian Agama Menurut Kecamatan di Kabupaten Aceh Utara, 2023/2024**

**Number of Schools, Teachers, and Pupils in Raudatul Athfal (RA) Under The Ministry of Religious Affairs by Subdistrict in Aceh Utara Regency, 2023/2024**



Sumber/Source : Sumber data : Badan Pusat Statistik, Survei Sosial Ekonomi Nasional Maret/BPS-Statistics Indonesia, March National Socioeconomic Survey

**Gambar** 4.2  
**Figures**

**Persentase Penduduk Miskin Kabupaten Aceh Utara, 2018-2023**  
**Percentage of Poor People in Aceh Utara regency, 2018-2023**

**4.1 PENDIDIKAN  
EDUCATION**

**Tabel 4.1.1** Jumlah Sekolah, Guru, dan Murid Taman Kanak-Kanak (TK) di Bawah Kementerian Pendidikan, Kebudayaan, Riset, dan Teknologi Menurut Kecamatan di Kabupaten Aceh Utara, 2020/2021 dan 2021/2022  
*Number of Schools, Teachers, and Pupils in Kindergarten Under The Ministry of Education, Culture, Research, and Technology by District in Aceh Utara Regency/, 2020/2021 dan 2021/2022*

Kecamatan District	Sekolah/Schools					
	Negeri/Public		Swasta/Private		Jumlah/Total	
	2020/2021	2021/2022	2020/2021	2021/2022	2020/2021	2021/2022
(1)	(2)	(3)	(4)	(5)	(6)	(7)
Sawang	4	4	25	25	29	29
Nisam	2	2	12	11	14	13
Nisam Antara	1	1	7	8	8	9
Banda Baro	1	1	4	4	5	5
Kuta Makmur	2	2	13	14	15	16
Simpang Keramat	1	1	3	4	4	5
Syamtalira Bayu	1	1	5	5	6	6
Geureudong Pase	1	1	2	1	3	2
Meurah Mulia	1	1	10	10	11	11
Matangkuli	1	1	7	8	8	9
Paya Bakong	1	2	10	10	11	12
Pirak Timu	1	1	4	4	5	5
Cot Girek	1	1	10	10	11	11
Tanah Jambo Aye	4	4	16	17	20	21
Langkahan	1	1	4	5	5	6
Seunuddon	1	1	7	7	8	8
Baktiya	1	1	13	12	14	13
Baktiya Barat	1	1	8	9	9	10
Lhoksukon	4	4	19	22	23	26
Tanah Luas	3	3	12	12	15	15
Nibong	1	1	2	3	3	4
Samudera	2	2	9	9	11	11

Lanjutan Tabel/*Continued Table 4.1.1*

Kecamatan District	Sekolah/Schools					
	Negeri/Public		Swasta/Private		Jumlah/Total	
	2020/2021	2021/2022	2021/2022	2020/2021	2020/2021	2021/2022
(1)	(2)	(3)	(4)	(5)	(6)	(7)
Syamtalira Aron	3	3	8	6	11	9
Tanah Pasir	1	1	-	-	1	1
Lapang	1	1	3	3	4	4
Muara Batu	3	3	14	16	17	19
Dewantara	1	1	22	22	23	23
<b>Aceh Utara</b>	<b>45</b>	<b>46</b>	<b>249</b>	<b>257</b>	<b>294</b>	<b>303</b>

Lanjutan Tabel/*Continued Table* 4.1.1

Kecamatan <i>District</i>	Guru <sup>1</sup> /Teachers <sup>1</sup>					
	Negeri/ <i>Public</i>		Swasta/ <i>Private</i>		Jumlah/ <i>Total</i>	
	2020/2021	2021/2022	2020/2021	2021/2022	2020/2021	2021/2022
(1)	(8)	(9)	(10)	(11)	(12)	(13)
Sawang	27	28	109	106	136	134
Nisam	15	14	48	41	63	55
Nisam Antara	4	4	20	22	24	26
Banda Baro	7	7	14	12	21	19
Kuta Makmur	10	13	55	57	65	70
Simpang Keramat	11	5	11	11	22	16
Syamtalira Bayu	22	17	28	30	50	47
Geureudong Pase	6	7	6	3	12	10
Meurah Mulia	7	8	38	33	45	41
Matangkuli	9	9	21	25	30	34
Paya Bakong	4	4	35	27	39	31
Pirak Timu	4	4	15	15	19	19
Cot Girek	5	5	38	34	43	39
Tanah Jambo Aye	20	21	55	60	75	81
Langkahan	5	5	11	14	16	19
Seunuddon	8	7	25	23	33	30
Baktiya	12	11	56	45	68	56
Baktiya Barat	8	7	33	30	41	37
Lhoksukon	18	18	94	107	112	125
Tanah Luas	17	14	34	37	51	51
Nibong	3	4	10	13	13	17
Samudera	11	10	36	31	47	41
Syamtalira Aron	16	17	29	22	45	39
Tanah Pasir	7	8	-	-	7	8
Lapang	6	6	11	10	17	16
Muara Batu	27	28	73	72	100	100
Dewantara	9	8	121	112	130	120
<b>Aceh Utara</b>	<b>298</b>	<b>289</b>	<b>1.026</b>	<b>992</b>	<b>1.324</b>	<b>1.281</b>



Lanjutan Tabel/*Continued Table 4.1.1*

Kecamatan District	Murid/Pupils					
	Negeri/Public		Swasta/Private		Jumlah/Total	
	2020/2021	2021/2022	2020/2021	2021/2022	2020/2021	2021/2022
(1)	(14)	(15)	(16)	(17)	(18)	(19)
Sawang	195	214	671	610	866	824
Nisam	112	93	266	211	378	304
Nisam Antara	30	38	213	220	243	258
Banda Baro	65	50	97	80	162	130
Kuta Makmur	47	73	435	318	482	391
Simpang Keramat	48	44	77	110	125	154
Syamtalira Bayu	215	250	255	278	470	528
Geureudong Pase	61	66	47	20	108	86
Meurah Mulia	53	58	297	228	350	286
Matangkuli	38	37	205	211	243	248
Paya Bakong	36	58	350	317	386	375
Pirak Timu	46	41	141	98	187	139
Cot Girek	76	74	305	273	381	347
Tanah Jambo Aye	143	128	702	677	845	805
Langkahan	34	43	138	129	172	172
Seunuddon	80	69	233	214	313	283
Baktiya	128	159	421	369	549	528
Baktiya Barat	101	109	215	240	316	349
Lhoksukon	195	183	717	713	912	896
Tanah Luas	109	127	401	291	510	418
Nibong	20	41	139	166	159	207
Samudera	91	81	327	286	418	367
Syamtalira Aron	125	134	298	261	423	395
Tanah Pasir	41	36	-	-	41	36
Lapang	17	29	100	85	117	114
Muara Batu	182	180	538	512	720	692
Dewantara	26	19	1.081	954	1.107	973
<b>Aceh Utara</b>	<b>2.314</b>	<b>2.434</b>	<b>8.669</b>	<b>7.871</b>	<b>10.983</b>	<b>10.305</b>

Catatan/Note: <sup>1</sup> Jumlah guru termasuk kepala sekolah dan guru/*The total of teachers including headmaster and teacher*  
 Sumber/Source: Kementerian Pendidikan, Kebudayaan, Riset, dan Teknologi, Data Semester Ganjil/*Ministry of Education, Culture, Research, and Technology, Odd semester report data*

**Tabel**  
**Table** 4.1.2

**Jumlah Sekolah, Guru, dan Murid Raudatul Athfal (RA) di Bawah Kementerian Agama Menurut Kecamatan di Kabupaten Aceh Utara, 2022/2023 dan 2023/2024**  
**Number of Schools, Teachers, and Pupils in Raudatul Athfal (RA) Under The Ministry of Religious Affairs by District in Aceh Utara Regency, 2022/2023 and 2023/2024**

Kecamatan District	Sekolah/Schools		Guru/Teachers		Murid/Pupils	
	2022/2023	2023/2024	2022/2023	2023/2024	2022/2023	2023/2024
(1)	(2)	(3)	(4)	(5)	(6)	(7)
Sawang	1	4	16	17	124	112
Nisam	6	7	33	33	256	214
Nisam Antara	-	-	-	-	-	-
Banda Baro	-	2	12	12	83	81
Kuta Makmur	2	2	11	11	106	74
Simpang Keramat	1	1	3	3	25	22
Syamtalira Bayu	-	2	6	6	75	44
Geureudong Pase	2	-	-	-	-	-
Meurah Mulia	1	2	2	9	40	54
Matangkuli	5	1	2	2	-	-
Paya Bakong	1	-	-	-	-	-
Pirak Timu	-	-	-	-	-	-
Cot Girek	1	-	-	-	-	-
Tanah Jambo Aye	2	1	10	10	69	49
Langkahan	-	-	-	-	-	-
Seunuddon	1	1	4	2	56	65
Baktiya	-	1	5	6	20	20
Baktiya Barat	1	-	-	-	-	-
Lhoksukon	2	1	-	4	-	33
Tanah Luas	-	-	-	-	-	-
Nibong	-	1	3	3	40	60
Samudera	-	2	10	10	48	52
Syamtalira Aron	1	-	-	-	-	-

Lanjutan Tabel/*Continued Table* 4.1.2

Kecamatan <i>District</i>	Sekolah/ <i>Schools</i>		Guru/ <i>Teachers</i>		Murid/ <i>Pupils</i>	
	2022/2023	2023/2024	2022/2023	2023/2024	2022/2023	2023/2024
(1)	(2)	(3)	(4)	(5)	(6)	(7)
Tanah Pasir	4	-	-	-	-	-
Lapang	-	1	5	5	11	15
Muara Batu	-	5	22	22	199	215
Dewantara	-	6	31	29	267	259
<b>Aceh Utara</b>	<b>31</b>	<b>40</b>	<b>175</b>	<b>184</b>	<b>1.419</b>	<b>1.369</b>

Catatan/*Note*: Seluruh Raudatul Athfal (RA) berstatus swasta/*All Raudatul Athfal (RA) are private*

Sumber/*Source*: Kementerian Agama, EMIS, Data Semester Ganjil/*Ministry of Religious Affairs, EMIS, Odd semester report data*

**Tabel 4.1.3**  
**Table**

**Jumlah Sekolah, Guru, dan Murid Sekolah Dasar (SD) di Bawah Kementerian Pendidikan, Kebudayaan, Riset, dan Teknologi Menurut Kecamatan di Kabupaten Aceh Utara, 2022/2023 dan 2023/2024**  
***Number of Schools, Teachers, and Pupils in Elementary Schools Under The Ministry of Education, Culture, Research, and Technology by District in Aceh Utara Regency, 2022/2023 and 2023/2024***

Kecamatan District	Sekolah/Schools					
	Negeri/Public		Swasta/Private		Jumlah/Total	
	2022/2023	2023/2024	2022/2023	2023/2024	2022/2023	2023/2024
(1)	(2)	(3)	(4)	(5)	(6)	(7)
Sawang	28	27	-	1	28	28
Nisam	11	11	1	1	12	12
Nisam Antara	12	11	-	1	12	12
Banda Baro	5	3	1	3	6	6
Kuta Makmur	20	18	-	2	20	20
Simpang Keramat	9	8	-	1	9	9
Syamtalira Bayu	10	8	-	2	10	10
Geureudong Pase	4	4	-	-	4	4
Meurah Mulia	14	10	-	4	14	14
Matangkuli	9	8	-	1	9	9
Paya Bakong	9	6	-	3	9	9
Pirak Timu	6	5	-	1	6	6
Cot Girek	19	17	-	2	19	19
Tanah Jambo Aye	25	21	-	4	25	25
Langkahan	14	12	-	2	14	14
Seunuddon	16	14	-	2	16	16
Baktiya	22	17	-	5	22	22
Baktiya Barat	10	9	-	1	10	10
Lhoksukon	26	27	2	1	28	28
Tanah Luas	15	10	-	5	15	15
Nibong	5	4	-	1	5	5
Samudera	13	13	-	-	13	13
Syamtalira Aron	13	13	-	-	13	13
Tanah Pasir	6	6	-	-	6	6

Lanjutan Tabel/*Continued Table* 4.1.3

Kecamatan District	Sekolah/Schools					
	Negeri/Public		Swasta/Private		Jumlah/Total	
	2022/2023	2023/2024	2022/2023	2023/2024	2022/2023	2023/2024
(1)	(2)	(3)	(4)	(5)	(6)	(7)
Lapang	6	5	-	1	6	6
Muara Batu	14	13	-	1	14	14
Dewantara	18	19	3	2	21	21
<b>Aceh Utara</b>	<b>359</b>	<b>319</b>	<b>7</b>	<b>47</b>	<b>366</b>	<b>366</b>

Lanjutan Tabel/*Continued Table* 4.1.3

Kecamatan <i>District</i>	Guru <sup>1</sup> / <i>Teachers</i> <sup>1</sup>					
	Negeri/ <i>Public</i>		Swasta/ <i>Private</i>		Jumlah/ <i>Total</i>	
	2022/2023	2023/2024	2022/2023	2023/2024	2022/2023	2023/2024
(1)	(8)	(9)	(10)	(11)	(12)	(13)
Sawang	465	445	-	13	465	458
Nisam	189	181	7	15	196	196
Nisam Antara	170	157	-	15	170	172
Banda Baro	64	33	11	40	75	73
Kuta Makmur	316	270	-	37	316	307
Simpang Keramat	106	93	-	12	106	105
Syamtalira Bayu	164	142	-	26	164	168
Geureudong Pase	57	61	-	-	57	61
Meurah Mulia	218	156	-	65	218	221
Matangkuli	132	112	-	18	132	130
Paya Bakong	137	84	-	50	137	134
Pirak Timu	97	78	-	11	97	89
Cot Girek	233	208	-	37	233	245
Tanah Jambo Aye	370	304	-	65	370	369
Langkahan	193	163	-	35	193	198
Seunuddon	238	202	-	41	238	243
Baktiya	318	261	-	61	318	322
Baktiya Barat	157	141	-	17	157	158
Lhoksukon	382	382	24	12	406	394
Tanah Luas	222	157	-	76	222	233
Nibong	73	61	-	12	73	73
Samudera	195	194	-	-	195	194
Syamtalira Aron	241	250	-	-	241	250
Tanah Pasir	102	107	-	-	102	107
Lapang	96	73	-	12	96	85
Muara Batu	269	232	-	22	269	254
Dewantara	345	355	51	39	396	394
<b>Aceh Utara</b>	<b>5.549</b>	<b>4.902</b>	<b>93</b>	<b>731</b>	<b>5.642</b>	<b>5.633</b>

Lanjutan Tabel/*Continued Table 4.1.3*

Kecamatan <i>District</i>	Murid/ <i>Pupils</i>					
	Negeri/ <i>Public</i>		Swasta/ <i>Private</i>		Jumlah/ <i>Total</i>	
	2022/2023	2023/2024	2022/2023	2023/2024	2022/2023	2023/2024
(1)	(14)	(15)	(16)	(17)	(18)	(19)
Sawang	3.603	3.592	-	117	3.603	3.709
Nisam	1.878	1.802	18	98	1.896	1.900
Nisam Antara	1.713	1.547	-	157	1.713	1.704
Banda Baro	522	233	87	387	609	620
Kuta Makmur	2.349	2.188	-	167	2.349	2.355
Simpang Keramat	888	802	-	99	888	901
Syamtalira Bayu	2.246	1.967	-	246	2.246	2.213
Geureudong Pase	738	770	-	-	738	770
Meurah Mulia	2.124	1.656	-	501	2.124	2.157
Matangkuli	1.721	1.400	-	290	1.721	1.690
Paya Bakong	1.494	868	-	611	1.494	1.479
Pirak Timu	1.078	989	-	104	1.078	1.093
Cot Girek	2.182	1.803	-	396	2.182	2.199
Tanah Jambo Aye	4.840	3.964	-	1.003	4.840	4.967
Langkahan	2.347	2.066	-	308	2.347	2.374
Seunuddon	2.308	1.941	-	444	2.308	2.385
Baktiya	3.590	3.058	-	597	3.590	3.655
Baktiya Barat	1.692	1.457	-	204	1.692	1.661
Lhoksukon	5.093	5.414	413	146	5.506	5.560
Tanah Luas	2.402	1.638	-	829	2.402	2.467
Nibong	795	679	-	100	795	779
Samudera	2.268	2.254	-	-	2.268	2.254
Syamtalira Aron	2.148	2.164	-	-	2.148	2.164
Tanah Pasir	1.257	1.317	-	-	1.257	1.317
Lapang	924	770	-	176	924	946
Muara Batu	2.618	2.437	-	199	2.618	2.636
Dewantara	3.563	4.085	790	348	4.353	4.433
<b>Aceh Utara</b>	<b>58.381</b>	<b>52.861</b>	<b>1.308</b>	<b>7.527</b>	<b>59.689</b>	<b>60.388</b>

Catatan/*Note*: <sup>1</sup> Jumlah guru termasuk kepala sekolah dan guru/*The total of teachers including headmaster and teacher*  
 Sumber/*Source*: Kementerian Pendidikan, Kebudayaan, Riset, dan Teknologi, data semester ganjil/*Ministry of Education, Culture, Research, and Technology, odd semester report data*

**Tabel 4.1.4** Jumlah Sekolah, Guru, dan Murid Madrasah Ibtidaiyah (MI) di Bawah Kementerian Agama Menurut Kecamatan di Kabupaten Aceh Utara, 2022/2023 dan 2023/2024  
**Number of Schools, Teachers, and Pupils in Madrasah Ibtidaiyah (MI) Under The Ministry of Religious Affairs by District in Aceh Utara Regency, 2022/2023 and 2023/2024**

Kecamatan District	Sekolah/Schools					
	Negeri/Public		Swasta/Private		Jumlah/Total	
	2022/2023	2023/2024	2022/2023	2023/2024	2022/2023	2023/2024
(1)	(2)	(3)	(4)	(5)	(6)	(7)
Sawang	5	5	1	1	6	6
Nisam	1	1	-	-	1	1
Nisam Antara	-	-	-	-	-	-
Banda Baro	1	1	1	1	2	2
Kuta Makmur	4	4	1	1	5	5
Simpang Keramat	1	1	-	-	1	1
Syamtalira Bayu	1	1	-	-	1	1
Geureudong Pase	-	-	-	-	-	-
Meurah Mulia	2	2	-	-	2	2
Matangkuli	1	1	-	-	1	1
Paya Bakong	1	1	-	-	1	1
Pirak Timu	-	-	-	-	-	-
Cot Girek	-	-	-	-	-	-
Tanah Jambo Aye	3	3	-	-	3	3
Langkahan	1	1	1	1	2	2
Seunuddon	2	2	2	2	4	4
Baktiya	1	1	2	2	3	3
Baktiya Barat	2	2	-	-	2	2
Lhoksukon	2	2	1	1	3	3
Tanah Luas	1	1	-	-	1	1
Nibong	2	2	-	-	2	2
Samudera	2	2	-	1	2	3
Syamtalira Aron	-	-	-	-	-	-



Lanjutan Tabel/*Continued Table 4.1.4*

Kecamatan <i>District</i>	Sekolah/ <i>Schools</i>					
	Negeri/ <i>Public</i>		Swasta/ <i>Private</i>		Jumlah/ <i>Total</i>	
	2022/2023	2023/2024	2022/2023	2023/2024	2022/2023	2023/2024
(1)	(2)	(3)	(4)	(5)	(6)	(7)
Tanah Pasir	-	-	-	-	-	-
Lapang	-	-	-	-	-	-
Muara Batu	1	1	1	1	2	2
Dewantara	2	2	1	2	3	4
<b>Aceh Utara</b>	<b>36</b>	<b>36</b>	<b>11</b>	<b>13</b>	<b>47</b>	<b>49</b>

Lanjutan Tabel/*Continued Table* 4.1.4

Kecamatan <i>District</i>	Guru/Teachers					
	Negeri/ <i>Public</i>		Swasta/ <i>Private</i>		Jumlah/ <i>Total</i>	
	2022/2023	2023/2024	2022/2023	2023/2024	2022/2023	2023/2024
(1)	(8)	(9)	(10)	(11)	(12)	(13)
Sawang	106	115	9	8	115	123
Nisam	31	30	-	-	31	30
Nisam Antara	-	-	-	-	-	-
Banda Baro	29	33	9	8	38	41
Kuta Makmur	97	101	15	15	112	116
Simpang Keramat	31	34	-	-	31	34
Syamtalira Bayu	25	24	-	-	25	24
Geureudong Pase	-	-	-	-	-	-
Meurah Mulia	51	56	-	-	51	56
Matangkuli	12	14	-	-	12	14
Paya Bakong	37	41	-	-	37	41
Pirak Timu	-	-	-	-	-	-
Cot Girek	-	-	-	-	-	-
Tanah Jambo Aye	89	102	-	-	89	102
Langkahan	19	22	13	15	32	37
Seunuddon	40	40	29	28	69	68
Baktiya	14	15	27	27	41	42
Baktiya Barat	51	60	-	-	51	60
Lhoksukon	58	62	28	37	86	99
Tanah Luas	32	34	-	-	32	34
Nibong	30	36	-	-	30	36
Samudera	74	78	-	5	74	83
Syamtalira Aron	-	-	-	-	-	-
Tanah Pasir	-	-	-	-	-	-
Lapang	-	-	-	-	-	-
Muara Batu	28	34	14	14	42	48
<b>Dewantara</b>	62	64	33	41	95	105
<b>Aceh Utara</b>	<b>916</b>	<b>995</b>	<b>177</b>	<b>198</b>	<b>1.093</b>	<b>1.193</b>

Lanjutan Tabel/*Continued Table 4.1.4*

Kecamatan District	Murid/Pupils					
	Negeri/Public		Swasta/Private		Jumlah/Total	
	2022/2023	2023/2024	2022/2023	2023/2024	2022/2023	2023/2024
(1)	(14)	(15)	(16)	(17)	(18)	(19)
Sawang	933	974	73	69	1.006	1.043
Nisam	320	348	-	-	320	348
Nisam Antara	-	-	-	-	-	-
Banda Baro	232	208	48	43	280	251
Kuta Makmur	929	907	70	73	999	980
Simpang Keramat	402	383	-	-	402	383
Syamtalira Bayu	411	419	-	-	411	419
Geureudong Pase	-	-	-	-	-	-
Meurah Mulia	384	395	-	-	384	395
Matangkuli	344	351	-	-	344	351
Paya Bakong	553	548	-	-	553	548
Pirak Timu	-	-	-	-	-	-
Cot Girek	-	-	-	-	-	-
Tanah Jambo Aye	1.438	1.431	-	-	1.438	1.431
Langkahan	319	333	89	89	408	422
Seunuddon	697	725	291	292	988	1.017
Baktiya	256	263	251	254	507	517
Baktiya Barat	637	663	-	-	637	663
Lhoksukon	723	712	361	390	1.084	1.102
Tanah Luas	326	333	-	-	326	333
Nibong	532	531	-	-	532	531
Samudera	991	1.002	-	5	991	1.007
Syamtalira Aron	-	-	-	-	-	-
Tanah Pasir	-	-	-	-	-	-
Lapang	-	-	-	-	-	-
Muara Batu	544	541	93	88	637	629
<b>Dewantara</b>	<b>963</b>	<b>944</b>	<b>155</b>	<b>163</b>	<b>1.118</b>	<b>1.107</b>
<b>Aceh Utara</b>	<b>11.934</b>	<b>12.011</b>	<b>1.431</b>	<b>1.466</b>	<b>1.365</b>	<b>13.477</b>

Catatan/Note:

Sumber/Source: Kementerian Agama, EMIS, Data Semester Ganjil/Ministry of Religious Affairs, EMIS, Odd semester report data

**Tabel**  
**Table** 4.1.5

**Jumlah Sekolah, Guru, dan Murid Sekolah Menengah Pertama (SMP) di Bawah Kementerian Pendidikan, Kebudayaan, Riset, dan Teknologi Menurut Kecamatan di Kabupaten Aceh Utara, 2022/2023 dan 2023/2024**  
**Number of Schools, Teachers, and Pupils in Junior High Schools Under The Ministry of Education, Culture, Research, and Technology by District in Aceh Utara Regency, 2022/2023 and 2023/2024**

Kecamatan District	Sekolah/Schools					
	Negeri/Public		Swasta/Private		Jumlah/Total	
	2022/2023	2023/2024	2022/2023	2023/2024	2022/2023	2023/2024
(1)	(2)	(3)	(4)	(5)	(6)	(7)
Sawang	7	7	-	1	7	8
Nisam	4	4	-	1	4	5
Nisam Antara	3	3	-	-	3	3
Banda Baro	2	2	-	-	2	2
Kuta Makmur	5	5	-	-	5	5
Simpang Keramat	3	3	-	-	3	3
Syamtalira Bayu	2	2	1	1	3	3
Geureudong Pase	2	2	-	-	2	2
Meurah Mulia	4	4	2	2	6	6
Matangkuli	2	2	3	3	5	5
Paya Bakong	3	3	1	1	4	4
Pirak Timu	1	1	1	1	2	2
Cot Girek	4	4	-	-	4	4
Tanah Jambo Aye	6	6	3	4	9	10
Langkahan	5	5	2	2	7	7
Seunuddon	4	4	3	3	7	7
Baktiya	7	7	6	6	13	13
Baktiya Barat	3	3	2	3	5	6
Lhoksukon	8	8	3	3	11	11
Tanah Luas	4	4	3	3	7	7
Nibong	2	2	3	3	5	5
Samudera	4	4	3	3	7	7

Lanjutan Tabel/*Continued Table* 4.1.5

Kecamatan District	Sekolah/Schools					
	Negeri/Public		Swasta/Private		Jumlah/Total	
	2022/2023	2023/2024	2022/2023	2023/2024	2022/2023	2023/2024
(1)	(2)	(3)	(4)	(5)	(6)	(7)
Syamtalira Aron	4	4	2	2	6	6
Tanah Pasir	1	1	-	-	1	1
Lapang	1	1	-	1	1	2
Muara Batu	4	4	1	1	5	5
Dewantara	4	4	5	4	9	8
<b>Aceh Utara</b>	<b>99</b>	<b>99</b>	<b>44</b>	<b>48</b>	<b>143</b>	<b>147</b>

Lanjutan Tabel/*Continued Table* 4.1.5

Kecamatan <i>District</i>	Guru <sup>1</sup> / <i>Teachers</i> <sup>1</sup>					
	Negeri/ <i>Public</i>		Swasta/ <i>Private</i>		Jumlah/ <i>Total</i>	
	2022/2023	2023/2024	2022/2023	2023/2024	2022/2023	2023/2024
(1)	(8)	(9)	(10)	(11)	(12)	(13)
Sawang	154	155	-	10	154	165
Nisam	95	91	-	13	95	104
Nisam Antara	64	66	-	-	64	66
Banda Baro	32	30	-	-	32	30
Kuta Makmur	96	97	-	-	96	97
Simpang Keramat	73	72	-	-	73	72
Syamtalira Bayu	78	82	12	13	90	95
Geureudong Pase	30	33	-	-	30	33
Meurah Mulia	113	112	20	19	133	131
Matangkuli	85	83	41	41	126	124
Paya Bakong	81	77	23	23	104	100
Pirak Timu	29	29	4	7	33	36
Cot Girek	68	68	-	-	68	68
Tanah Jambo Aye	167	174	38	45	205	219
Langkahan	108	106	26	26	134	132
Seunuddon	85	87	31	30	116	117
Baktiya	156	153	82	76	238	229
Baktiya Barat	60	58	22	30	82	88
Lhoksukon	187	190	20	22	207	212
Tanah Luas	104	111	63	55	167	166
Nibong	39	41	36	35	75	76
Samudera	97	98	25	26	122	124
Syamtalira Aron	99	97	13	12	112	109
Tanah Pasir	30	31	-	-	30	31
Lapang	27	28	-	17	27	45
Muara Batu	123	117	20	18	143	135
Dewantara	118	112	49	43	167	155
<b>Aceh Utara</b>	<b>2.398</b>	<b>2.398</b>	<b>525</b>	<b>561</b>	<b>2.923</b>	<b>2.959</b>

Lanjutan Tabel/*Continued Table 4.1.5*

Kecamatan District	Murid/Pupils					
	Negeri/Public		Swasta/Private		Jumlah/Total	
	2022/2023	2023/2024	2022/2023	2023/2024	2022/2023	2023/2024
(1)	(14)	(15)	(16)	(17)	(18)	(19)
Sawang	1.051	1.069	-	26	1.051	1.095
Nisam	822	760	-	78	822	838
Nisam Antara	346	366	-	-	346	366
Banda Baro	183	164	-	-	183	164
Kuta Makmur	572	627	-	-	572	627
Simpang Keramat	358	330	-	-	358	330
Syamtalira Bayu	671	645	105	96	776	741
Geureudong Pase	195	187	-	-	195	187
Meurah Mulia	668	701	204	214	872	915
Matangkuli	759	738	405	406	1.164	1.144
Paya Bakong	453	481	409	464	862	945
Pirak Timu	232	193	42	58	274	251
Cot Girek	758	762	-	-	758	762
Tanah Jambo Aye	1.690	1.625	619	634	2.309	2.259
Langkahan	794	756	205	216	999	972
Seunuddon	854	862	261	232	1.115	1.094
Baktiya	1.121	1.110	894	907	2.015	2.017
Baktiya Barat	427	455	348	386	775	841
Lhoksukon	1.681	1.654	181	200	1.862	1.854
Tanah Luas	797	816	671	505	1.468	1.321
Nibong	170	155	407	405	577	560
Samudera	562	593	308	232	870	825
Syamtalira Aron	657	679	228	229	885	908
Tanah Pasir	331	315	-	-	331	315
Lapang	465	442	-	39	465	481
Muara Batu	944	936	69	62	1.013	998
Dewantara	1.007	989	406	403	1.413	1.392
<b>Aceh Utara</b>	<b>18.568</b>	<b>18.410</b>	<b>5.762</b>	<b>5.792</b>	<b>24.330</b>	<b>24.202</b>

Catatan/Note: <sup>1</sup> Jumlah guru termasuk kepala sekolah dan guru/*The total of teachers including headmaster and teacher*  
Sumber/Source: Kementerian Pendidikan, Kebudayaan, Riset, dan Teknologi, data semester ganjil/*Ministry of Education, Culture, Research, and Technology, Basic Education Data System, odd semester report data*

<https://acehutarakab.bps.go.id>



**Tabel**  
**Table** 4.1.6

**Jumlah Sekolah, Guru, dan Murid Madrasah Tsanawiyah (MTs) di Bawah Kementerian Agama Menurut Kecamatan di Kabupaten Aceh Utara, 2022/2023 dan 2023/2024**  
**Number of Schools, Teachers, and Pupils in Madrasah Tsanawiyah (MTs) Under The Ministry of Religious Affairs by District in Aceh Utara Regency, 2022/2023 and 2023/2024**

Kecamatan District	Sekolah/Schools					
	Negeri/Public		Swasta/Private		Jumlah/Total	
	2022/2023	2023/2024	2022/2023	2023/2024	2022/2023	2023/2024
(1)	(2)	(3)	(4)	(5)	(6)	(7)
Sawang	1	1	3	3	4	4
Nisam	-	-	4	4	4	4
Nisam Antara	-	-	-	-	-	-
Banda Baro	-	-	1	1	1	1
Kuta Makmur	1	1	2	2	3	3
Simpang Keramat	-	-	1	1	1	1
Syamtalira Bayu	-	-	3	3	3	3
Geureudong Pase	-	-	-	-	-	-
Meurah Mulia	-	-	3	3	3	3
Matangkuli	1	1	-	-	1	1
Paya Bakong	-	-	-	-	-	-
Pirak Timu	-	-	1	1	1	1
Cot Girek	-	-	2	2	2	2
Tanah Jambo Aye	1	1	1	1	2	2
Langkahan	-	-	1	1	1	1
Seunuddon	1	1	2	2	3	3
Baktiya	-	-	1	1	1	1
Baktiya Barat	1	1	1	1	2	2
Lhoksukon	1	1	2	2	3	3
Tanah Luas	-	-	-	-	-	-
Nibong	1	1	-	-	1	1
Samudera	1	1	2	2	3	3
Syamtalira Aron	-	-	2	2	2	2

Lanjutan Tabel/*Continued Table* 4.1.6

Kecamatan <i>District</i>	Sekolah/ <i>Schools</i>					
	Negeri/ <i>Public</i>		Swasta/ <i>Private</i>		Jumlah/ <i>Total</i>	
	2022/2023	2023/2024	2022/2023	2023/2024	2022/2023	2023/2024
(1)	(2)	(3)	(4)	(5)	(6)	(7)
Tanah Pasir	-	-	-	-	-	-
Lapang	-	-	1	1	1	1
Muara Batu	-	-	2	2	2	2
Dewantara	1	1	4	4	5	5
<b>Aceh Utara</b>	<b>10</b>	<b>10</b>	<b>39</b>	<b>39</b>	<b>49</b>	<b>49</b>

Lanjutan Tabel/*Continued Table 4.1.6*

Kecamatan District	Guru/Teachers					
	Negeri/Public		Swasta/Private		Jumlah/Total	
	2022/2023	2023/2024	2022/2023	2023/2024	2022/2023	2023/2024
(1)	(8)	(9)	(10)	(11)	(12)	(13)
Sawang	38	40	33	30	71	70
Nisam	-	-	66	72	66	72
Nisam Antara	-	-	-	-	-	-
Banda Baro	-	-	13	15	13	15
Kuta Makmur	30	39	45	52	75	91
Simpang Keramat	-	-	10	12	10	12
Syamtalira Bayu	-	-	39	37	39	37
Geureudong Pase	-	-	-	-	-	-
Meurah Mulia	-	-	46	54	46	54
Matangkuli	33	34	-	-	33	34
Paya Bakong	-	-	-	-	-	-
Pirak Timu	-	-	15	18	15	18
Cot Girek	-	-	21	25	21	25
Tanah Jambo Aye	36	39	15	14	51	53
Langkahan	-	-	13	12	13	12
Seunuddon	24	35	16	28	40	63
Baktiya	-	-	16	16	16	16
Baktiya Barat	10	16	21	21	31	37
Lhoksukon	78	74	81	87	159	161
Tanah Luas	-	-	-	-	-	-
Nibong	37	43	-	-	37	43
Samudera	52	52	20	21	72	73
Syamtalira Aron	-	-	21	22	21	22
Tanah Pasir	-	-	-	-	-	-
Lapang	-	-	24	24	24	24
Muara Batu	-	-	18	24	18	24
Dewantara	64	71	109	119	173	190
<b>Aceh Utara</b>	<b>402</b>	<b>443</b>	<b>642</b>	<b>703</b>	<b>1.044</b>	<b>1.146</b>

Lanjutan Tabel/*Continued Table* 4.1.6

Kecamatan <i>District</i>	Murid/Pupils					
	Negeri/ <i>Public</i>		Swasta/ <i>Private</i>		Jumlah/ <i>Total</i>	
	2022/2023	2023/2024	2022/2023	2023/2024	2022/2023	2023/2024
(1)	(14)	(15)	(16)	(17)	(18)	(19)
Sawang	326	275	101	98	427	373
Nisam	-	-	304	307	304	307
Nisam Antara	-	-	-	-	-	-
Banda Baro	-	-	324	335	324	335
Kuta Makmur	208	215	400	295	608	510
Simpang Keramat	-	-	37	43	37	43
Syamtalira Bayu	-	-	146	108	146	108
Geureudong Pase	-	-	-	-	-	-
Meurah Mulia	-	-	147	120	147	120
Matangkuli	123	133	-	-	123	133
Paya Bakong	-	-	-	-	-	-
Pirak Timu	-	-	98	105	98	105
Cot Girek	-	-	166	197	166	197
Tanah Jambo Aye	389	396	82	85	471	481
Langkahan	-	-	36	24	36	24
Seunuddon	299	310	80	87	379	397
Baktiya	-	-	92	78	92	78
Baktiya Barat	147	146	6	-	153	146
Lhoksukon	713	691	900	766	1.613	1.457
Tanah Luas	-	-	-	-	-	-
Nibong	238	236	-	-	238	236
Samudera	459	493	180	144	639	637
Syamtalira Aron	-	-	41	37	41	37
Tanah Pasir	-	-	-	-	-	-
Lapang	-	-	-	-	-	-
Muara Batu	-	-	81	92	81	92
Dewantara	554	517	1.375	1.263	1.929	1.780
<b>Aceh Utara</b>	<b>3.456</b>	<b>3.412</b>	<b>4.596</b>	<b>4.184</b>	<b>8.052</b>	<b>7.596</b>

Catatan/Note: ....

Sumber/Source: Kementerian Agama, EMIS, Data Semester Ganjil/Ministry of Religious Affairs, EMIS, Odd semester report data

<https://acehutarakab.bps.go.id>

**Tabel**  
**Table** 4.1.7

**Jumlah Sekolah, Guru, dan Murid Sekolah Menengah Atas (SMA) di Bawah Kementerian Pendidikan, Kebudayaan, Riset, dan Teknologi Menurut Kecamatan di Kabupaten Aceh Utara, 2022/2023 dan 2023/2024**  
**Number of Schools, Teachers, and Pupils in Senior High Schools Under The Ministry of Education, Culture, Research, and Technology by District in Aceh Utara Regency, 2022/2023 and 2023/2024**

Kecamatan District	Sekolah/Schools					
	Negeri/Public		Swasta/Private		Jumlah/Total	
	2022/2023	2023/2024	2022/2023	2023/2024	2022/2023	2023/2024
(1)	(2)	(3)	(4)	(5)	(6)	(7)
Sawang	2	2	-	-	2	2
Nisam	2	2	-	-	2	2
Nisam Antara	1	1	-	-	1	1
Banda Baro	1	1	-	-	1	1
Kuta Makmur	2	2	-	-	2	2
Simpang Keramat	1	1	-	-	1	1
Syamtalira Bayu	1	1	-	-	1	1
Geureudong Pase	1	1	-	-	1	1
Meurah Mulia	1	1	1	1	2	2
Matangkuli	1	1	1	1	2	2
Paya Bakong	1	1	1	1	2	2
Pirak Timu	1	1	-	-	1	1
Cot Girek	1	1	-	-	1	1
Tanah Jambo Aye	4	4	1	1	5	5
Langkahan	2	2	-	-	2	2
Seunuddon	2	2	1	1	3	3
Baktiya	1	1	2	2	3	3
Baktiya Barat	1	1	2	1	3	2
Lhoksukon	3	3	-	-	3	3
Tanah Luas	1	1	3	3	4	4
Nibong	-	-	1	1	1	1
Samudera	1	1	1	1	2	2

Lanjutan Tabel/*Continued Table* 4.1.7

Kecamatan District	Sekolah/Schools					
	Negeri/Public		Swasta/Private		Jumlah/Total	
	2022/2023	2023/2024	2022/2023	2023/2024	2022/2023	2023/2024
(1)	(2)	(3)	(4)	(5)	(6)	(7)
Syamtalira Aron	1	1	-	-	1	1
Tanah Pasir	1	1	-	-	1	1
Lapang	-	-	-	-	-	-
Muara Batu	2	2	1	1	3	3
Dewantara	2	2	2	2	4	4
<b>Aceh Utara</b>	<b>37</b>	<b>37</b>	<b>17</b>	<b>16</b>	<b>54</b>	<b>53</b>

Lanjutan Tabel/*Continued Table 4.1.7*

Kecamatan <i>District</i>	Guru <sup>1</sup> / <i>Teachers</i> <sup>1</sup>					
	Negeri/ <i>Public</i>		Swasta/ <i>Private</i>		Jumlah/ <i>Total</i>	
	2022/2023	2023/2024	2022/2023	2023/2024	2022/2023	2023/2024
(1)	(8)	(9)	(10)	(11)	(12)	(13)
Sawang	62	57	-	-	62	57
Nisam	66	57	-	-	66	57
Nisam Antara	17	15	-	-	17	15
Banda Baro	20	19	-	-	20	19
Kuta Makmur	61	65	-	-	61	65
Simpang Keramat	25	21	-	-	25	21
Syamtalira Bayu	45	44	-	-	45	44
Geureudong Pase	17	19	-	-	17	19
Meurah Mulia	35	34	10	6	45	40
Matangkuli	48	47	14	16	62	63
Paya Bakong	34	33	30	23	64	56
Pirak Timu	24	22	-	-	24	22
Cot Girek	35	35	-	-	35	35
Tanah Jambo Aye	143	138	19	22	162	160
Langkahan	42	39	-	-	42	39
Seunuddon	64	61	15	15	79	76
Baktiya	37	38	32	26	69	64
Baktiya Barat	26	26	27	17	53	43
Lhoksukon	96	105	-	-	96	105
Tanah Luas	40	41	39	38	79	79
Nibong	-	-	12	11	12	11
Samudera	45	46	18	17	63	63
Syamtalira Aron	48	41	-	-	48	41
Tanah Pasir	27	23	-	-	27	23
Lapang	-	-	-	-	-	-
Muara Batu	100	91	15	14	115	105
Dewantara	77	74	29	28	106	102
<b>Aceh Utara</b>	<b>1.234</b>	<b>1.191</b>	<b>260</b>	<b>233</b>	<b>1.494</b>	<b>1.424</b>



Lanjutan Tabel/Continued Table 4.1.7

Kecamatan District	Murid/Pupils					
	Negeri/Public		Swasta/Private		Jumlah/Total	
	2022/2023	2023/2024	2022/2023	2023/2024	2022/2023	2023/2024
(1)	(14)	(15)	(16)	(17)	(18)	(19)
Sawang	444	425	-	-	444	425
Nisam	321	381	-	-	321	381
Nisam Antara	63	99	-	-	63	99
Banda Baro	110	114	-	-	110	114
Kuta Makmur	384	378	-	-	384	378
Simpang Keramat	159	168	-	-	159	168
Syamtalira Bayu	609	683	-	-	609	683
Geureudong Pase	97	101	-	-	97	101
Meurah Mulia	317	372	85	93	402	465
Matangkuli	509	546	255	288	764	834
Paya Bakong	286	283	410	382	696	665
Pirak Timu	129	117	-	-	129	117
Cot Girek	465	450	-	-	465	450
Tanah Jambo Aye	1.302	1.281	237	259	1.539	1.540
Langkahan	256	236	-	-	256	236
Seunuddon	634	693	123	93	757	786
Baktiya	312	273	339	307	651	580
Baktiya Barat	195	217	152	139	347	356
Lhoksukon	1.093	1.194	-	-	1.093	1.194
Tanah Luas	391	409	224	205	615	614
Nibong	-	-	170	148	170	148
Samudera	438	451	211	210	649	661
Syamtalira Aron	469	530	-	-	469	530
Tanah Pasir	250	265	-	-	250	265
Lapang	-	-	-	-	-	-
Muara Batu	742	807	66	77	808	884
Dewantara	811	846	218	246	1.029	1.092
<b>Aceh Utara</b>	<b>10.786</b>	<b>11.319</b>	<b>2.490</b>	<b>2.447</b>	<b>13.276</b>	<b>13.766</b>

Catatan/Note: <sup>1</sup> Jumlah guru termasuk kepala sekolah dan guru/*The total of teachers including headmaster and teacher*  
Sumber/Source: Kementerian Pendidikan, Kebudayaan, Riset, dan Teknologi, data semester ganjil/*Ministry of Education, Culture, Research, and Technology, Basic Education Data System, odd semester report data*

<https://acehutarakab.bps.go.id>

**Tabel**  
**Table** 4.1.8

**Jumlah Sekolah, Guru, dan Murid Sekolah Menengah Kejuruan (SMK) di Bawah Kementerian Pendidikan, Kebudayaan, Riset, dan Teknologi Menurut Kecamatan di Kabupaten Aceh Utara, 2022/2023 dan 2023/2024**  
***Number of Schools, Teachers, and Pupils in Vocational High Schools Under The Ministry of Education, Culture, Research, and Technology by District in Aceh Utara Regency, 2022/2023 and 2023/2024***

Kecamatan District	Sekolah/Schools					
	Negeri/Public		Swasta/Private		Jumlah/Total	
	2022/2023	2023/2024	2022/2023	2023/2024	2022/2023	2023/2024
(1)	(2)	(3)	(4)	(5)	(6)	(7)
Sawang	1	1	-	-	1	1
Nisam	1	1	1	1	2	2
Nisam Antara	-	-	-	-	-	-
Banda Baro	-	-	-	-	-	-
Kuta Makmur	-	-	1	1	1	1
Simpang Keramat	-	-	-	-	-	-
Syamtalira Bayu	-	-	1	1	1	1
Geureudong Pase	-	-	-	-	-	-
Meurah Mulia	-	-	-	-	-	-
Matangkuli	-	-	-	1	-	1
Paya Bakong	-	-	-	-	-	-
Pirak Timu	-	-	1	1	1	1
Cot Girek	1	1	-	-	1	1
Tanah Jambo Aye	1	1	2	2	3	3
Langkahan	-	-	-	-	-	-
Seunuddon	1	1	1	2	2	3
Baktiya	1	1	2	2	3	3
Baktiya Barat	1	1	-	-	1	1
Lhoksukon	1	1	1	1	2	2
Tanah Luas	1	1	1	1	2	2
Nibong	1	1	-	-	1	1

Lanjutan Tabel/*Continued Table* 4.1.8

Kecamatan <i>District</i>	Sekolah/ <i>Schools</i>					
	Negeri/ <i>Public</i>		Swasta/ <i>Private</i>		Jumlah/ <i>Total</i>	
	2022/2023	2023/2024	2022/2023	2023/2024	2022/2023	2023/2024
(1)	(2)	(3)	(4)	(5)	(6)	(7)
Samudera	-	-	1	1	1	1
Syamtalira Aron	1	1	-	-	1	1
Tanah Pasir	-	-	-	-	-	-
Lapang	1	1	-	-	1	1
Muara Batu	1	1	-	-	1	1
Dewantara	1	1	-	-	1	1
<b>Aceh Utara</b>	<b>14</b>	<b>14</b>	<b>12</b>	<b>14</b>	<b>26</b>	<b>28</b>

<https://acehutarakab.bps.go.id>

Lanjutan Tabel/*Continued Table 4.1.8*

Kecamatan <i>District</i>	Guru <sup>1</sup> /Teachers <sup>1</sup>					
	Negeri/ <i>Public</i>		Swasta/ <i>Private</i>		Jumlah/ <i>Total</i>	
	2022/2023	2023/2024	2022/2023	2023/2024	2022/2023	2023/2024
(1)	(8)	(9)	(10)	(11)	(12)	(13)
Sawang	37	36	-	-	37	36
Nisam	48	47	8	13	56	60
Nisam Antara	-	-	-	-	-	-
Banda Baro	-	-	-	-	-	-
Kuta Makmur	-	-	32	27	32	27
Simpang Keramat	-	-	-	-	-	-
Syamtalira Bayu	-	-	13	10	13	10
Geureudong Pase	-	-	-	-	-	-
Meurah Mulia	-	-	-	-	-	-
Matangkuli	-	-	-	8	-	8
Paya Bakong	-	-	-	-	-	-
Pirak Timu	-	-	12	16	12	16
Cot Girek	26	28	-	-	26	28
Tanah Jambo Aye	33	35	31	30	64	65
Langkahan	-	-	-	-	-	-
Seunuddon	42	42	9	26	51	68
Baktiya	29	28	25	25	54	53
Baktiya Barat	54	54	-	-	54	54
Lhoksukon	71	77	8	7	79	84
Tanah Luas	52	49	24	21	76	70
Nibong	37	34	-	-	37	34
Samudera	-	-	15	16	15	16
Syamtalira Aron	25	24	-	-	25	24
Tanah Pasir	-	-	-	-	-	-
Lapang	41	36	-	-	41	36
Muara Batu	39	33	-	-	39	33
Dewantara	44	46	-	-	44	46
<b>Aceh Utara</b>	<b>578</b>	<b>569</b>	<b>177</b>	<b>199</b>	<b>755</b>	<b>768</b>

Lanjutan Tabel/*Continued Table* 4.1.8

Kecamatan <i>District</i>	Murid/ <i>Pupils</i>					
	Negeri/ <i>Public</i>		Swasta/ <i>Private</i>		Jumlah/ <i>Total</i>	
	2022/2023	2023/2024	2022/2023	2023/2024	2022/2023	2023/2024
(1)	(14)	(15)	(16)	(17)	(18)	(19)
Sawang	78	86	-	-	78	86
Nisam	320	373	51	27	371	400
Nisam Antara	-	-	-	-	-	-
Banda Baro	-	-	-	-	-	-
Kuta Makmur	-	-	296	241	296	241
Simpang Keramat	-	-	-	-	-	-
Syamtalira Bayu	-	-	64	50	64	50
Geureudong Pase	-	-	-	-	-	-
Meurah Mulia	-	-	-	-	-	-
Matangkuli	-	-	-	51	-	51
Paya Bakong	-	-	-	-	-	-
Pirak Timu	-	-	150	149	150	149
Cot Girek	176	190	-	-	176	190
Tanah Jambo Aye	257	222	302	271	559	493
Langkahan	-	-	-	-	-	-
Seunuddon	185	132	91	153	276	285
Baktiya	201	171	248	240	449	411
Baktiya Barat	255	194	-	-	255	194
Lhoksukon	605	545	60	55	665	600
Tanah Luas	264	242	211	182	475	424
Nibong	95	84	-	-	95	84
Samudera	-	-	123	128	123	128
Syamtalira Aron	117	147	-	-	117	147
Tanah Pasir	-	-	-	-	-	-
Lapang	129	160	-	-	129	160
Muara Batu	186	170	-	-	186	170
Dewantara	252	353	-	-	252	353
<b>Aceh Utara</b>	<b>3.120</b>	<b>3.069</b>	<b>1.596</b>	<b>1.547</b>	<b>4.716</b>	<b>4.616</b>

Catatan/Note: <sup>1</sup> Guru yang mengajar di 2 sekolah atau lebih dihitung di masing-masing sekolah. Jumlah guru termasuk kepala sekolah dan guru/*The teacher who taught in two schools or more counted in every school. The total of teachers including headmaster and teacher*

Sumber/Source: Kementerian Pendidikan, Kebudayaan, Riset, dan Teknologi, data semester ganjil/*Ministry of Education, Culture, Research, and Technology, Basic Education Data System, odd semester report data*

<https://acehutarakab.bps.go.id>

**Tabel**  
**Table** 4.1.9

**Jumlah Sekolah, Guru, dan Murid Madrasah Aliyah (MA) di Bawah Kementerian Agama Menurut Kecamatan di Kabupaten Aceh Utara, 2022/2023 dan 2023/2024**  
**Number of Schools, Teachers, and Pupils in Madrasah Aliyah (MA) Under the Ministry of Religious Affairs by District in Aceh Utara Regency, 2022/2023 and 2023/2024**

Kecamatan District	Sekolah/Schools					
	Negeri/Public		Swasta/Private		Jumlah/Total	
	2022/2023	2023/2024	2022/2023	2023/2024	2022/2023	2023/2024
(1)	(2)	(3)	(4)	(5)	(6)	(7)
Sawang	-	-	1	1	1	1
Nisam	-	-	1	1	1	1
Nisam Antara	-	-	1	1	1	1
Banda Baro	-	-	1	1	1	1
Kuta Makmur	1	1	1	1	2	2
Simpang Keramat	-	-	1	1	1	1
Syamtalira Bayu	-	-	2	2	2	2
Geureudong Pase	-	-	-	-	-	-
Meurah Mulia	-	-	1	1	1	1
Matangkuli	1	1	1	1	2	2
Paya Bakong	-	-	-	-	-	-
Pirak Timu	-	-	-	-	-	-
Cot Girek	-	-	2	2	2	2
Tanah Jambo Aye	1	1	-	-	1	1
Langkahan	-	-	1	1	1	1
Seunuddon	-	-	1	1	1	1
Baktiya	-	-	1	1	1	1
Baktiya Barat	-	-	-	-	-	-
Lhoksukon	1	1	1	1	2	2
Tanah Luas	-	-	-	-	-	-
Nibong	1	1	-	-	1	1
Samudera	-	-	3	3	3	3
Syamtalira Aron	-	-	1	1	1	1



Lanjutan Tabel/*Continued Table* 4.1.9

Kecamatan District	Sekolah/Schools					
	Negeri/Public		Swasta/Private		Jumlah/Total	
	2022/2023	2023/2024	2022/2023	2023/2024	2022/2023	2023/2024
(1)	(2)	(3)	(4)	(5)	(6)	(7)
Tanah Pasir	-	-	-	-	-	-
Lapang	-	-	-	-	-	-
Muara Batu	-	-	-	-	-	-
Dewantara	1	1	3	4	4	5
<b>Aceh Utara</b>	<b>6</b>	<b>6</b>	<b>23</b>	<b>24</b>	<b>29</b>	<b>30</b>

Lanjutan Tabel/*Continued Table* 4.1.9

Kecamatan <i>District</i>	Guru/Teachers					
	Negeri/ <i>Public</i>		Swasta/ <i>Private</i>		Jumlah/ <i>Total</i>	
	2022/2023	2023/2024	2022/2023	2023/2024	2022/2023	2023/2024
(1)	(8)	(9)	(10)	(11)	(12)	(13)
Sawang	-	-	16	15	16	15
Nisam	-	-	6	4	6	4
Nisam Antara	-	-	18	17	18	17
Banda Baro	-	-	19	18	19	18
Kuta Makmur	33	44	14	13	47	57
Simpang Keramat	-	-	8	10	8	10
Syamtalira Bayu	-	-	25	28	25	28
Geureudong Pase	-	-	-	-	-	-
Meurah Mulia	-	-	14	16	14	16
Matangkuli	40	48	16	10	56	58
Paya Bakong	-	-	-	-	-	-
Pirak Timu	-	-	-	-	-	-
Cot Girek	-	-	25	21	25	21
Tanah Jambo Aye	47	59	-	-	47	59
Langkahan	-	-	18	18	18	18
Seunuddon	-	-	27	23	27	23
Baktiya	-	-	17	17	17	17
Baktiya Barat	-	-	-	-	-	-
Lhoksukon	52	54	31	39	83	93
Tanah Luas	-	-	-	-	-	-
Nibong	34	46	-	-	34	46
Samudera	-	-	25	23	25	23
Syamtalira Aron	-	-	10	11	10	11
Tanah Pasir	-	-	-	-	-	-
Lapang	-	-	-	-	-	-
Muara Batu	-	-	-	-	-	-
Dewantara	51	63	99	114	150	177
<b>Aceh Utara</b>	<b>257</b>	<b>314</b>	<b>388</b>	<b>397</b>	<b>645</b>	<b>711</b>

Lanjutan Tabel/Continued Table 4.1.9

Kecamatan District	Murid/Pupils					
	Negeri/Public		Swasta/Private		Jumlah/Total	
	2022/2023	2023/2024	2022/2023	2023/2024	2022/2023	2023/2024
(1)	(14)	(15)	(16)	(17)	(18)	(19)
Sawang	-	-	64	45	64	45
Nisam	-	-	71	62	71	62
Nisam Antara	-	-	5	-	5	-
Banda Baro	-	-	69	55	69	55
Kuta Makmur	113	111	65	52	178	163
Simpang Keramat	-	-	61	59	61	59
Syamtalira Bayu	-	-	82	97	82	97
Geureudong Pase	-	-	-	-	-	-
Meurah Mulia	-	-	64	76	64	76
Matangkuli	340	302	102	124	442	426
Paya Bakong	-	-	-	-	-	-
Pirak Timu	-	-	-	-	-	-
Cot Girek	-	-	100	89	100	89
Tanah Jambo Aye	367	420	-	-	367	420
Langkahan	-	-	75	77	75	77
Seunuddon	-	-	89	71	89	71
Baktiya	-	-	69	68	69	68
Baktiya Barat	-	-	-	-	-	-
Lhoksukon	255	279	469	551	724	830
Tanah Luas	-	-	-	-	-	-
Nibong	200	226	-	-	200	226
Samudera	-	-	170	140	170	140
Syamtalira Aron	-	-	33	43	33	43
Tanah Pasir	-	-	-	-	-	-
Lapang	-	-	-	-	-	-
Muara Batu	-	-	-	-	-	-
Dewantara	294	261	954	1023	1248	1284
<b>Aceh Utara</b>	<b>1569</b>	<b>1599</b>	<b>2542</b>	<b>2632</b>	<b>4111</b>	<b>4231</b>

Catatan/Note: ...

Sumber/Source: Kementerian Agama, EMIS, Data Semester Ganjil/Ministry of Religious Affairs, EMIS, Odd semester report data

**Tabel 4.1.10** Angka Partisipasi Murni (APM) dan Angka Partisipasi Kasar (APK) Menurut Jenjang Pendidikan di Kabupaten Aceh Utara, 2022 dan 2023  
**Net Enrollment Rate and Gross Enrollment Ratio by Educational Level in Aceh Utara Regency, 2022 and 2023**

Jenjang Pendidikan <i>Educational Level</i>	Angka Partisipasi Murni (APM) <i>Net Enrollment Rate</i>		Angka Partisipasi Kasar (APK) <i>Gross Enrollment Ratio</i>	
	2022	2023	2022	2023
(1)	(2)	(3)	(4)	(5)
SD/MI/Sederajat <i>Primary School</i>	99,15	99,35	107,8	108,7
SMP/MTs/ Sederajat <i>Lower Secondary School</i>	86,10	89,15	90,28	97,05
SMA/SMK/MA/Sederajat <i>Upper Secondary School</i>	69,21	77,83	88,54	86,41

Catatan/Note: ...  
 Sumber/Source: Badan Pusat Statistik, Survei Sosial Ekonomi Nasional (Susenas)/BPS-Statistics Indonesia, National Socioeconomic Survey

**Tabel**  
**Table** 4.1.11

**Persentase Penduduk Berumur 15 Tahun ke Atas yang Melek Huruf Menurut Kelompok Umur di Kabupaten Aceh Utara, 2022 dan 2023**  
**Percentage of Literate People Aged 15 Years and Over by Age Group in Aceh Utara Regency, 2022 and 2023**

<b>Kelompok Umur</b> <b>Age Group</b>	<b>2022</b>	<b>2023</b>
(1)	(2)	(3)
15–19	99,86	100,00
20–24	100,00	100,00
25–29	100,00	100,00
30–34	100,00	100,00
35–39	100,00	100,00
40–44	100,00	100,00
45–49	99,58	99,81
50+	95,56	98,29
<b>Jumlah/Total</b>	<b>98,88</b>	<b>99,55</b>
<b>15–24</b>	<b>99,93</b>	<b>100,00</b>
<b>15–44</b>	<b>99,98</b>	<b>100,00</b>
<b>15+</b>	<b>98,88</b>	<b>99,55</b>
<b>45+</b>	<b>96,64</b>	<b>98,66</b>

Catatan/Note: ...

Sumber/Source: Badan Pusat Statistik, Survei Sosial Ekonomi Nasional (Susenans)/BPS-Statistics Indonesia, National Socioeconomic Survey

**Tabel**  
**Table** 4.1.12

**Jumlah Desa<sup>1</sup>/Kelurahan yang Memiliki Fasilitas Sekolah Menurut Kecamatan dan Tingkat Pendidikan di Kabupaten Aceh Utara, 2019–2021**  
**Number of Villages<sup>1</sup>/Kelurahan Having Educational Facilities by District and Educational Level in Aceh Utara Regency, 2019–2021**

Kecamatan <i>District</i>	SD <i>Primary School</i>		
	2019	2020	2021
(1)	(2)	(3)	(4)
Sawang	24	24	24
Nisam	12	12	7
Nisam Antara	5	5	4
Banda Baro	7	7	7
Kuta Makmur	17	17	17
Simpang Keramat	8	8	8
Syamtalira Bayu	11	10	9
Geureudong Pase	4	4	4
Meurah Mulia	16	15	15
Matangkuli	8	9	10
Paya Bakong	13	10	10
Pirak Timu	6	6	6
Cot Girek	10	10	10
Tanah Jambo Aye	25	27	24
Langkahan	14	14	12
Seunuddon	19	19	19
Baktiya	25	23	23
Baktiya Barat	11	11	12
Lhoksukon	27	26	23
Tanah Luas	17	15	15
Nibong	8	7	6
Samudera	14	14	13
Syamtalira Aron	13	12	12
Tanah Pasir	6	6	6

Lanjutan Tabel/*Continued Table* 4.1.12

Kecamatan <i>District</i>	SD <i>Primary School</i>		
	2019	2020	2021
(1)	(2)	(3)	(4)
Lapang	6	6	6
Muara Batu	14	14	14
Dewantara	14	14	14
<b>Aceh Utara</b>	<b>354</b>	<b>345</b>	<b>330</b>

Lanjutan Tabel/*Continued Table* 4.1.12

Kecamatan <i>District</i>	SMP <i>Junior High School</i>		
	2019	2020	2021
(1)	(5)	(6)	(7)
Sawang	8	8	8
Nisam	6	6	6
Nisam Antara	3	3	3
Banda Baro	3	3	3
Kuta Makmur	6	6	6
Simpang Keramat	3	3	3
Syamtalira Bayu	6	5	5
Geureudong Pase	2	2	2
Meurah Mulia	8	7	6
Matangkuli	4	6	6
Paya Bakong	6	5	5
Pirak Timu	1	1	1
Cot Girek	4	5	4
Tanah Jambo Aye	8	8	9
Langkahan	7	7	6
Seunuddon	7	9	9
Baktiya	11	11	11
Baktiya Barat	6	6	6
Lhoksukon	13	13	14
Tanah Luas	8	8	6
Nibong	7	6	6
Samudera	7	8	8
Syamtalira Aron	7	8	8
Tanah Pasir	1	1	1
Lapang	3	3	2
Muara Batu	6	6	6
Dewantara	8	9	9
<b>Aceh Utara</b>	<b>159</b>	<b>163</b>	<b>159</b>



Lanjutan Tabel/*Continued Table* 4.1.12

Kecamatan <i>District</i>	SMA <i>Senior High School</i>		
	2019	2020	2021
(1)	(8)	(9)	(10)
Sawang	2	2	2
Nisam	3	3	3
Nisam Antara	2	2	1
Banda Baro	2	2	2
Kuta Makmur	4	4	4
Simpang Keramat	2	2	2
Syamtalira Bayu	3	3	3
Geureudong Pase	1	1	1
Meurah Mulia	4	3	3
Matangkuli	4	4	4
Paya Bakong	2	2	2
Pirak Timu	1	1	1
Cot Girek	2	2	2
Tanah Jambo Aye	6	6	6
Langkahan	2	2	2
Seunuddon	4	4	4
Baktiya	4	4	4
Baktiya Barat	2	3	3
Lhoksukon	5	6	5
Tanah Luas	6	4	4
Nibong	3	2	2
Samudera	4	5	5
Syamtalira Aron	2	2	2
Tanah Pasir	1	1	1
Lapang	–	–	–
Muara Batu	2	2	2
Dewantara	5	5	5
<b>Aceh Utara</b>	<b>78</b>	<b>77</b>	<b>75</b>

Lanjutan Tabel/*Continued Table* 4.1.12

Kecamatan <i>District</i>	SMK <i>Vocational School</i>		
	2019	2020	2021
(1)	(11)	(12)	(13)
Sawang	1	1	1
Nisam	1	2	2
Nisam Antara	–	–	–
Banda Baro	–	–	–
Kuta Makmur	1	1	1
Simpang Keramat	–	–	–
Syamtalira Bayu	1	1	1
Geureudong Pase	–	–	–
Meurah Mulia	–	–	–
Matangkuli	–	–	–
Paya Bakong	1	–	–
Pirak Timu	1	1	1
Cot Girek	1	1	1
Tanah Jambo Aye	2	3	3
Langkahan	–	–	1
Seunuddon	1	3	3
Baktiya	2	2	2
Baktiya Barat	1	1	1
Lhoksukon	2	2	2
Tanah Luas	1	1	1
Nibong	1	1	1
Samudera	–	–	–
Syamtalira Aron	1	1	1
Tanah Pasir	–	–	–
Lapang	1	1	1
Muara Batu	1	1	1
Dewantara	2	2	2
<b>Aceh Utara</b>	<b>22</b>	<b>25</b>	<b>26</b>

Lanjutan Tabel/*Continued Table* 4.1.12

Kecamatan <i>District</i>	Perguruan Tinggi <i>University</i>		
	2019	2020	2021
(1)	(14)	(15)	(16)
Sawang	–	–	–
Nisam	–	–	–
Nisam Antara	–	–	–
Banda Baro	–	–	–
Kuta Makmur	–	–	–
Simpang Keramat	–	–	–
Syamtalira Bayu	–	–	–
Geureudong Pase	–	–	–
Meurah Mulia	–	–	–
Matangkuli	–	–	–
Paya Bakong	–	–	–
Pirak Timu	–	–	–
Cot Girek	–	–	–
Tanah Jambo Aye	–	2	–
Langkahan	–	–	–
Seunuddon	–	–	–
Baktiya	1	1	1
Baktiya Barat	–	–	–
Lhoksukon	3	3	3
Tanah Luas	–	–	–
Nibong	–	–	–
Samudera	–	–	–
Syamtalira Aron	–	–	–
Tanah Pasir	1	1	1
Lapang	–	–	–
Muara Batu	1	1	1
Dewantara	1	–	1
<b>Aceh Utara</b>	<b>7</b>	<b>8</b>	<b>7</b>

Catatan/Note: <sup>1</sup> Desa pada tabel ini termasuk Unit Permukiman Transmigrasi (UPT) yang masih dibina oleh kementerian terkait dan nagari di Provinsi Sumatera Barat/Villages in this table include Transmigration Settlement Unit which is still fostered by the relevant ministries and the nagari in the Province of Sumatera Barat

Sumber/Source: Badan Pusat Statistik, Pendataan Potensi Desa (Podes)/ BPS-Statistics Indonesia, Village Potential Data Collection

<https://acehutarakab.bps.go.id>

## 4.2 KESEHATAN HEALTH

**Tabel 4.2.1** Jumlah Desa<sup>1</sup>/Kelurahan Yang Memiliki Sarana Kesehatan Menurut Kecamatan di Kabupaten Aceh Utara, 2019–2021  
*Number of Villages<sup>1</sup>/Kelurahan Having Health Facilities by District in Aceh Utara Regency, 2019–2021*

Kecamatan <i>District</i>	Rumah Sakit <i>Hospital</i>		
	2019	2020	2021
(1)	(2)	(3)	(4)
Sawang	–	–	–
Nisam	–	–	–
Nisam Antara	–	–	–
Banda Baro	–	–	–
Kuta Makmur	–	–	–
Simpang Keramat	–	–	–
Syamtalira Bayu	–	–	–
Geureudong Pase	–	–	–
Meurah Mulia	–	–	–
Matangkuli	–	–	–
Paya Bakong	–	–	–
Pirak Timu	–	–	–
Cot Girek	1	1	–
Tanah Jambo Aye	–	–	–
Langkahan	–	–	–
Seunuddon	–	–	–
Baktiya	–	–	1
Baktiya Barat	–	–	–
Lhoksukon	–	–	–
Tanah Luas	–	–	1
Nibong	–	–	–
Samudera	–	–	–
Syamtalira Aron	–	–	–
Tanah Pasir	–	–	–

Lanjutan Tabel/*Continued Table* 4.2.1

Kecamatan <i>District</i>	Rumah Sakit <i>Hospital</i>		
	2019	2020	2021
(1)	(2)	(3)	(4)
Lapang	–	–	–
Muara Batu	–	–	–
Dewantara	1	1	–
<b>Aceh Utara</b>	<b>2</b>	<b>2</b>	<b>2</b>

<https://acehutarakab.bps.go.id>

Lanjutan Tabel/*Continued Table 4.2.1*

Kecamatan <i>District</i>	Rumah Sakit Bersalin <i>Maternity Hospital</i>		
	2019	2020	2021
(1)	(5)	(6)	(7)
Sawang	-	-	-
Nisam	-	-	-
Nisam Antara	-	-	-
Banda Baro	-	-	-
Kuta Makmur	-	-	-
Simpang Keramat	-	-	-
Syamtalira Bayu	-	-	-
Geureudong Pase	-	-	-
Meurah Mulia	-	-	-
Matangkuli	-	-	-
Paya Bakong	-	-	-
Pirak Timu	-	-	-
Cot Girek	-	-	-
Tanah Jambo Aye	-	-	-
Langkahan	-	-	-
Seunuddon	-	-	-
Baktiya	-	-	-
Baktiya Barat	-	-	-
Lhoksukon	-	-	-
Tanah Luas	-	-	-
Nibong	-	-	-
Samudera	-	-	-
Syamtalira Aron	-	-	-
Tanah Pasir	-	-	-
Lapang	-	-	-
Muara Batu	-	-	-
Dewantara	-	-	-
<b>Aceh Utara</b>	-	-	-

Lanjutan Tabel/*Continued Table* 4.2.1

Kecamatan <i>District</i>	Poliklinik <i>Polyclinic</i>		
	2019	2020	2021
(1)	(8)	(9)	(10)
Sawang	4	4	2
Nisam	1	1	–
Nisam Antara	2	1	–
Banda Baro	–	–	–
Kuta Makmur	4	4	3
Simpang Keramat	2	1	1
Syamtalira Bayu	–	–	–
Geureudong Pase	–	–	–
Meurah Mulia	9	4	2
Matangkuli	2	2	1
Paya Bakong	–	–	–
Pirak Timu	–	–	1
Cot Girek	2	1	1
Tanah Jambo Aye	5	6	5
Langkahan	1	–	–
Seunuddon	1	–	1
Baktiya	2	1	–
Baktiya Barat	1	–	–
Lhoksukon	7	9	5
Tanah Luas	4	2	–
Nibong	–	–	–
Samudera	3	3	–
Syamtalira Aron	2	1	1
Tanah Pasir	–	–	–
Lapang	–	–	–
Muara Batu	4	4	2
Dewantara	5	6	4
<b>Aceh Utara</b>	<b>61</b>	<b>50</b>	<b>29</b>



Lanjutan Tabel/*Continued Table 4.2.1*

Kecamatan <i>District</i>	Puskesmas <i>Public Health Center</i>		
	2019	2020	2021
(1)	(11)	(12)	(13)
Sawang	2	2	2
Nisam	2	2	1
Nisam Antara	1	1	–
Banda Baro	2	2	2
Kuta Makmur	1	1	1
Simpang Keramat	1	1	1
Syamtalira Bayu	1	1	1
Geureudong Pase	1	1	1
Meurah Mulia	2	1	1
Matangkuli	1	1	1
Paya Bakong	2	1	1
Pirak Timu	1	1	1
Cot Girek	1	1	1
Tanah Jambo Aye	3	2	1
Langkahan	2	2	2
Seunuddon	2	2	2
Baktiya	1	1	1
Baktiya Barat	1	1	2
Lhoksukon	2	2	1
Tanah Luas	2	1	1
Nibong	1	1	1
Samudera	1	1	1
Syamtalira Aron	1	1	1
Tanah Pasir	1	1	1
Lapang	1	1	1
Muara Batu	1	1	1
Dewantara	1	1	1
<b>Aceh Utara</b>	<b>38</b>	<b>34</b>	<b>31</b>

Lanjutan Tabel/*Continued Table* 4.2.1

Kecamatan <i>District</i>	Puskesmas Pembantu <i>Subsidiary of Public Health Center</i>		
	2019	2020	2021
(1)	(14)	(15)	(16)
Sawang	6	6	6
Nisam	4	3	2
Nisam Antara	5	5	2
Banda Baro	2	2	4
Kuta Makmur	5	5	3
Simpang Keramat	3	3	3
Syamtalira Bayu	4	2	2
Geureudong Pase	2	1	1
Meurah Mulia	2	2	2
Matangkuli	4	2	2
Paya Bakong	3	1	—
Pirak Timu	2	2	—
Cot Girek	5	5	5
Tanah Jambo Aye	3	4	4
Langkahan	4	3	3
Seunuddon	4	4	4
Baktiya	5	6	5
Baktiya Barat	4	4	4
Lhoksukon	8	5	6
Tanah Luas	3	5	3
Nibong	2	2	3
Samudera	6	6	4
Syamtalira Aron	3	3	3
Tanah Pasir	2	2	2
Lapang	2	2	2
Muara Batu	4	4	4
Dewantara	4	4	3
<b>Aceh Utara</b>	<b>101</b>	<b>93</b>	<b>82</b>

Lanjutan Tabel/*Continued Table 4.2.1*

Kecamatan <i>District</i>	Apotek <i>Pharmacy</i>		
	2019	2020	2021
(1)	(17)	(18)	(19)
Sawang	–	–	–
Nisam	1	1	–
Nisam Antara	–	–	–
Banda Baro	–	–	–
Kuta Makmur	1	2	2
Simpang Keramat	–	–	–
Syamtalira Bayu	1	1	1
Geureudong Pase	–	–	–
Meurah Mulia	–	–	–
Matangkuli	3	5	6
Paya Bakong	–	1	–
Pirak Timu	–	–	–
Cot Girek	1	2	2
Tanah Jambo Aye	6	7	8
Langkahan	–	–	–
Seunuddon	2	1	2
Baktiya	2	2	2
Baktiya Barat	2	2	2
Lhoksukon	2	2	1
Tanah Luas	–	2	1
Nibong	–	–	–
Samudera	2	2	2
Syamtalira Aron	–	–	1
Tanah Pasir	–	–	–
Lapang	–	–	–
Muara Batu	1	2	1
Dewantara	3	3	4
<b>Aceh Utara</b>	<b>27</b>	<b>35</b>	<b>35</b>

Catatan/Note: <sup>1</sup> Desa pada tabel ini termasuk Unit Permukiman Transmigrasi (UPT) yang masih dibina oleh kementerian terkait dan nagari di Provinsi Sumatera Barat/Villages in this table include Transmigration Settlement Unit which is still fostered by the relevant ministries and the nagari in the Province of Sumatera Barat

Sumber/Source: Badan Pusat Statistik, Pendataan Potensi Desa (Podes)/BPS-Statistics Indonesia, Village Potential Data Collecting

<https://acehutarakab.bps.go.id>

**Tabel 4.2.2**  
**Table**

**Jumlah Tenaga Kesehatan Menurut Kecamatan di Kabupaten Aceh Utara, 2023**  
**Number of Health Human Resources by District in Aceh Utara Regency, 2023**

Kecamatan District	Tenaga Medis <sup>1</sup> Medical Worker <sup>1</sup>	Psikologi Klinis Clinical Psychology	Tenaga Keperawatan Nursing Worker	Tenaga Kebidanan Midwifery Worker	Tenaga Kefarmasian Pharmaceutical Worker
(1)	(2)	(3)	(4)	(5)	(6)
Sawang	5	-	41	77	2
Nisam	8	-	41	134	3
Nisam Antara	4	-	34	59	2
Banda Baro	3	-	53	84	1
Kuta Makmur	2	-	38	54	2
Simpang Keramat	5	-	46	105	4
Syamtalira Bayu	3	-	29	45	1
Geureudong Pase	2	-	37	26	1
Meurah Mulia	4	-	65	76	4
Matangkuli	4	-	37	93	3
Paya Bakong	2	-	32	66	3
Pirak Timu	2	-	9	43	1
Cot Girek	3	-	24	60	1
Tanah Jambo Aye	4	-	38	88	5
Langkahan	2	-	27	43	4
Seunuddon	1	-	52	108	4
Baktiya	4	-	57	134	6
Baktiya Barat	4	-	34	56	3
Lhoksukon	5	-	54	69	2
Tanah Luas	4	-	72	142	4

Lanjutan Tabel/*Continued Table* 4.2.2

Kecamatan <i>District</i>	Tenaga Medis <sup>1</sup> <i>Medical Worker<sup>1</sup></i>	Psikologi Klinis <i>Clinical Psychology</i>	Tenaga Keperawatan <i>Nursing Worker</i>	Tenaga Kebidanan <i>Midwifery Worker</i>	Tenaga Kefarmasian <i>Pharmaceutical Worker</i>
(1)	(2)	(3)	(4)	(5)	(6)
Nibong	2	-	41	69	3
Samudera	4	-	41	102	4
Syamtalira Aron	2	-	41	94	6
Tanah Pasir	3	-	32	62	2
Lapang	3	-	20	47	1
Muara Batu	4	-	59	77	3
Dewantara	14	-	34	89	4
<b>Aceh Utara</b>	<b>103</b>	<b>-</b>	<b>1088</b>	<b>2102</b>	<b>79</b>

Lanjutan Tabel/*Continued Table* 4.2.2

Kecamatan <i>District</i>	Tenaga Kesehatan Masyarakat <i>Public Health worker</i>	Tenaga Kesehatan Lingkungan <i>Enviromental Health Worker</i>	Tenaga Gizi <i>Nutritionist</i>	Tenaga Keterampilan Fisik <i>Physical Therapists</i>
(1)	(7)	(8)	(9)	(10)
Sawang	-	-	4	-
Nisam	-	-	0	-
Nisam Antara	-	-	1	-
Banda Baro	-	-	2	-
Kuta Makmur	-	-	2	-
Simpang Keramat	-	-	2	-
Syamtalira Bayu	-	-	1	-
Geureudong Pase	-	-	1	-
Meurah Mulia	-	-	2	-
Matangkuli	-	-	1	-
Paya Bakong	-	-	2	-
Pirak Timu	-	-	2	-
Cot Girek	-	-	1	-
Tanah Jambo Aye	-	-	3	-
Langkahan	-	-	4	-
Seunuddon	-	-	2	-
Baktiya	-	-	5	-
Baktiya Barat	-	-	3	-
Lhoksukon	-	-	4	-
Tanah Luas	-	-	1	-
Nibong	-	-	2	-
Samudera	-	-	1	-
Syamtalira Aron	-	-	1	-

Lanjutan Tabel/*Continued Table* 4.2.2

Kecamatan <i>District</i>	Tenaga Kesehatan Masyarakat <i>Public Health worker</i>	Tenaga Kesehatan Lingkungan <i>Enviromental Health Worker</i>	Tenaga Gizi <i>Nutritionist</i>	Tenaga Keterampilan Fisik <i>Physical Therapists</i>
(1)	(7)	(8)	(9)	(10)
Tanah Pasir	-	-	1	-
Lapang	-	-	2	-
Muara Batu	-	-	3	-
Dewantara	-	-	4	-
<b>Aceh Utara</b>	-	-	<b>57</b>	-

<https://acehutarakab.bps.go.id>



Lanjutan Tabel/*Continued Table* 4.2.2

<b>Kecamatan District</b>	<b>Tenaga Keteknisan Medis Medical Technicians</b>	<b>Tenaga Teknik Biomedika Biomedical Engineer</b>	<b>Tenaga Kesehatan Tradisional Traditional Health Worker</b>
(1)	(11)	(12)	(13)
Sawang	-	-	-
Nisam	-	-	-
Nisam Antara	-	-	-
Banda Baro	-	-	-
Kuta Makmur	-	-	-
Simpang Keramat	-	-	-
Syamtalira Bayu	-	-	-
Geureudong Pase	-	-	-
Meurah Mulia	-	-	-
Matangkuli	-	-	-
Paya Bakong	-	-	-
Pirak Timu	-	-	-
Cot Girek	-	-	-
Tanah Jambo Aye	-	-	-
Langkahan	-	-	-
Seunuddon	-	-	-
Baktiya	-	-	-
Baktiya Barat	-	-	-
Lhoksukon	-	-	-
Tanah Luas	-	-	-
Nibong	-	-	-
Samudera	-	-	-
Syamtalira Aron	-	-	-
Tanah Pasir	-	-	-

Lanjutan Tabel/*Continued Table* 4.2.2

Kecamatan <i>District</i>	Tenaga Ketenikisan Medis <i>Medical Technicians</i>	Tenaga Teknik Biomedika <i>Biomedical Engineer</i>	Tenaga Kesehatan Tradisional <i>Traditional Health Worker</i>
(1)	(11)	(12)	(13)
Lapang	-	-	-
Muara Batu	-	-	-
Dewantara	-	-	-
<b>Aceh Utara</b>	-	-	-

Catatan/*Note*: <sup>1</sup> Tenaga medis terdiri atas dokter, dokter gigi, dokter spesialis, dan dokter gigi spesialis baik di dalam maupun di luar negeri yang diakui oleh Pemerintah RI sesuai dengan peraturan perundang-undangan (UU No. 29 Tahun 2004 tentang Praktik Kedokteran)/*Medical worker includes doctor, dentist, medical specialist, and dentist specialist at home and abroad recognized by Indonesian government in accordance with the laws and regulations (Law No. 29 year 2004 about Medical Practice)*

Sumber/*Source*: Dinas Kesehatan Kabupaten Aceh Utara/ *Health Office of Aceh Utara Regency*

**Tabel 4.2.3**  
**Table**

**Jumlah Rumah Sakit Umum, Rumah Sakit Khusus, dan Puskesmas Menurut Kecamatan di Kabupaten Aceh Utara, 2022 dan 2023**  
**Number of General Hospital, Specialized Hospital, dan Public Health Center by District in Aceh Utara Regency, 2022 and 2023**

Kecamatan District	Rumah Sakit Umum General Hospital		Rumah Sakit Khusus Specialized Hospital	
	2022	2023	2022	2023
(1)	(2)	(3)	(4)	(5)
Sawang	-	-	-	-
Nisam	-	-	-	-
Nisam Antara	-	-	-	-
Banda Baro	-	-	-	-
Kuta Makmur	-	-	-	-
Simpang Keramat	-	-	-	-
Syamtalira Bayu	-	-	-	-
Geureudong Pase	-	-	-	-
Meurah Mulia	-	-	-	-
Matangkuli	-	-	-	-
Paya Bakong	-	-	-	-
Pirak Timu	-	-	-	-
Cot Girek	-	-	-	-
Tanah Jambo Aye	-	-	-	-
Langkahan	-	-	-	-
Seunuddon	-	-	-	-
Baktiya	-	-	-	-
Baktiya Barat	-	-	-	-

Lanjutan Tabel/*Continued Table* 4.2.3

Kecamatan <i>District</i>	Rumah Sakit Umum <i>General Hospital</i>		Rumah Sakit Khusus <i>Specialized Hospital</i>	
	2022	2023	2022	2023
(1)	(2)	(3)	(4)	(5)
Lhoksukon	-	-	-	-
Tanah Luas	-	-	-	-
Nibong	-	-	-	-
Samudera	-	-	-	-
Syamtalira Aron	-	-	-	-
Tanah Pasir	-	-	-	-
Lapang	-	-	-	-
Muara Batu	-	-	-	-
Dewantara	-	-	-	-
<b>Aceh Utara</b>	-	-	-	-

Lanjutan Tabel/*Continued Table* 4.2.3

Kecamatan <i>District</i>	Puskesmas <sup>1</sup> Rawat Inap <i>Public Health Center<sup>1</sup> with Inpatient Care</i>		Puskesmas <sup>1</sup> Non Rawat Inap <i>Public Health Center<sup>1</sup> without Inpatient Care</i>	
	2022	2023	2022	2023
(1)	(6)	(7)	(8)	(9)
Sawang	-	1	-	1
Nisam	-	1	-	-
Nisam Antara	-	-	-	1
Banda Baro	-	-	-	1
Kuta Makmur	-	1	-	-
Simpang Keramat	-	-	-	1
Syamtalira Bayu	-	1	-	-
Geureudong Pase	-	-	-	1
Meurah Mulia	-	1	-	-
Matangkuli	-	1	-	-
Paya Bakong	-	-	-	1
Pirak Timu	-	-	-	1
Cot Girek	-	-	-	1
Tanah Jambo Aye	-	1	-	-
Langkahan	-	-	-	2
Seunuddon	-	1	-	-
Baktiya	-	1	-	1
Baktiya Barat	-	-	-	1
Lhoksukon	-	1	-	1
Tanah Luas	-	1	-	-
Nibong	-	-	-	1
Samudera	-	-	-	1

Lanjutan Tabel/*Continued Table* 4.2.3

Kecamatan <i>District</i>	Puskesmas <sup>1</sup> Rawat Inap <i>Public Health Center<sup>1</sup> with Inpatient Care</i>		Puskesmas <sup>1</sup> Non Rawat Inap <i>Public Health Center<sup>1</sup> without Inpatient Care</i>	
	2022	2023	2022	2023
(1)	(6)	(7)	(8)	(9)
Syamtalira Aron	-	-	-	1
Tanah Pasisir	-	1	-	-
Lapang	-	-	-	1
Muara Batu	-	1	-	-
Dewantara	-	-	-	1
<b>Aceh Utara</b>	-	<b>13</b>	-	<b>18</b>

Catatan/*Note*: <sup>1</sup> Puskesmas yang teregistrasi/*Registered Public Health Center*  
 Sumber/*Source*: Dinas Kesehatan Kabupaten Aceh Utara/ *Health Office of Aceh Utara Regency*

### 4.3 AGAMA DAN SOSIAL LAINNYA RELIGION AND OTHER SOCIAL AFFAIRS

**Tabel 4.3.1** Jumlah Penduduk Menurut Kecamatan dan Agama yang Dianut di Kabupaten Aceh Utara, 2023  
*Population by District and Religion in Aceh Utara Regency, 2023*

Kecamatan <i>District</i>	Islam	Protestan <i>Protestant</i>	Katolik <i>Catholic</i>	Hindu	Budha <i>Buddha</i>
(1)	(2)	(3)	(4)	(5)	(6)
Sawang	39.725	0	0	0	0
Nisam	20.940	0	0	0	0
Nisam Antara	13.465	0	0	0	0
Banda Baro	9.446	0	0	0	0
Kuta Makmur	27.161	0	0	0	0
Simpang Keramat	10.160	0	0	0	0
Syamtalira Bayu	22.996	0	0	0	0
Geureudong Pase	5.249	0	0	0	0
Meurah Mulia	21.306	0	0	0	0
Matangkuli	18.866	0	0	0	0
Paya Bakong	14.712	0	0	0	0
Pirak Timu	5.421	0	0	0	0
Cot Girek	20.365	0	35	0	0
Tanah Jambo Aye	45.022	0	0	0	0
Langkahan	24.247	0	0	0	0
Seunuddon	26.265	0	0	0	0
Baktiya	32.102	0	0	0	0
Baktiya Barat	19.292	0	0	0	0
Lhoksukon	50.638	0	4	0	0
Tanah Luas	25.130	0	0	0	0
Nibong	11.185	0	0	0	0
Samudera	27.326	0	0	0	0
Syamtalira Aron	17.538	0	0	0	0
Tanah Pasir	9.978	0	0	0	0

Lanjutan Tabel/*Continued Table* 4.3.1

<b>Kecamatan District</b>	<b>Islam</b>	<b>Protestan Protestant</b>	<b>Katolik Catholic</b>	<b>Hindu</b>	<b>Budha Buddha</b>
(1)	(2)	(3)	(4)	(5)	(6)
Lapang	8.821	0	0	0	0
Muara Batu	28.782	0	0	0	0
Dewantara	46.070	0	15	0	22
<b>Aceh Utara</b>	<b>602.208</b>	<b>0</b>	<b>54</b>	<b>0</b>	<b>22</b>

Catatan/Note: ...

Sumber/Source: Kantor Kementerian Agama Kabupaten Aceh Utara/ Ministry of Religion Office of North Aceh Regency

<https://acehutarakab.dns.go.id>



**Tabel**  
**Table** 4.3.2**Jumlah Tempat Peribadatan Menurut Kecamatan di  
Kabupaten Aceh Utara, 2023**  
**Number of Places of Worship by District in Aceh Utara  
Regency, 2023**

Kecamatan <i>District</i>	Masjid <i>Mosque</i>	Mushola <i>Pray Room</i>	Gereja Protestan <i>Protestant Church</i>	Gereja Katholik <i>Catholic Church</i>	Pura <i>Temple</i>	Vihara
(1)	(2)	(3)	(4)	(5)	(6)	(7)
Sawang	28	(4)	-	-	-	-
Nisam	13	16	-	-	-	-
Nisam Antara	11	4	-	-	-	-
Banda Baro	7	30	-	-	-	-
Kuta Makmur	21	5	-	-	-	-
Simpang Keramat	7	19	-	-	-	-
Syamtalira Bayu	8	0	-	-	-	-
Geureudong Pase	5	18	-	-	-	-
Meurah Mulia	13	1	-	-	-	-
Matangkuli	14	24	-	-	-	-
Paya Bakong	14	7	-	-	-	-
Pirak Timu	8	11	-	-	-	-
Cot Girek	25	7	-	-	-	-
Tanah Jambo Aye	31	46	-	-	-	-
Langkahan	29	27	-	-	-	-
Seunuddon	17	15	-	-	-	-
Baktiya	21	6	-	-	-	-
Baktiya Barat	17	54	-	-	-	-
Lhoksukon	42	5	-	-	-	-
Tanah Luas	16	41	-	-	-	-
Nibong	6	16	-	-	-	-
Samudera	11	4	-	-	-	-
Syamtalira Aron	10	25	-	-	-	-
Tanah Pasir	4	23	-	-	-	-
Lapang	2	16	-	-	-	-

Lanjutan Tabel/*Continued Table* 4.3.2

Kecamatan <i>District</i>	Masjid <i>Mosque</i>	Mushola <i>Pray Room</i>	Gereja Protestan <i>Protestant Church</i>	Gereja Katholik <i>Catholic Church</i>	Pura <i>Temple</i>	Vihara
(1)	(2)	(3)	(4)	(5)	(6)	(7)
Muara Batu	10	4	-	-	-	-
Dewantara	10	18	-	-	-	-
<b>Aceh Utara</b>	<b>400</b>	<b>16</b>	<b>0</b>	<b>0</b>	<b>0</b>	<b>0</b>

Catatan/*Note*: ...

Sumber/*Source*: Kantor Kementerian Agama Kabupaten Aceh Utara/ *Ministry of Religion Office of North Aceh Regency*

<https://acehutarakab.bps.go.id>

**Tabel**  
**Table** 4.3.3

**Jumlah Desa<sup>1</sup>/Kelurahan yang Mengalami Bencana Alam<sup>2</sup>  
Menurut Kecamatan di Kabupaten Aceh Utara, 2019–2021**  
**Number of Villages<sup>1</sup>/Kelurahan that Had Natural Disaster<sup>2</sup>  
by District in Aceh Utara Regency, 2019–2021**

Kecamatan District	Banjir/Flood		
	2019	2020	2021
(1)	(2)	(3)	(4)
Sawang	10	5	6
Nisam	4	3	4
Nisam Antara	–	–	–
Banda Baro	7	–	–
Kuta Makmur	4	1	4
Simpang Keramat	1	–	9
Syamtalira Bayu	–	–	2
Geureudong Pase	2	7	5
Meurah Mulia	–	–	12
Matangkuli	26	13	26
Paya Bakong	2	2	8
Pirak Timu	14	17	16
Cot Girek	2	–	2
Tanah Jambo Aye	–	–	12
Langkahan	9	6	4
Seunuddon	–	–	26
Baktiya	1	1	16
Baktiya Barat	4	1	24
Lhoksukon	9	10	55
Tanah Luas	6	3	17
Nibong	–	–	5
Samudera	10	1	4
Syamtalira Aron	9	–	29
Tanah Pasir	1	–	17
Lapang	4	3	2

Lanjutan Tabel/*Continued Table* 4.3.3

Kecamatan <i>District</i>	Banjir/ <i>Flood</i>		
	2019	2020	2021
(1)	(2)	(3)	(4)
Muara Batu	–	–	–
Dewantara	–	–	4
<b>Aceh Utara</b>	<b>125</b>	<b>73</b>	<b>309</b>

<https://acehutarakab.bps.go.id>

Lanjutan Tabel/*Continued Table 4.3.3*

Kecamatan <i>District</i>	Gempa Bumi/ <i>Earthquake</i>		
	2019	2020	2021
(1)	(5)	(6)	(7)
Sawang	–	–	–
Nisam	–	–	13
Nisam Antara	–	–	–
Banda Baro	–	–	–
Kuta Makmur	1	–	–
Simpang Keramat	–	–	–
Syamtalira Bayu	–	–	–
Geureudong Pase	–	–	–
Meurah Mulia	–	–	–
Matangkuli	–	–	–
Paya Bakong	–	–	11
Pirak Timu	–	–	–
Cot Girek	–	–	–
Tanah Jambo Aye	–	–	–
Langkahan	11	–	–
Seunuddon	–	–	–
Baktiya	–	–	–
Baktiya Barat	1	–	–
Lhoksukon	–	–	–
Tanah Luas	–	–	–
Nibong	–	–	–
Samudera	2	–	–
Syamtalira Aron	–	–	–
Tanah Pasir	–	–	–
Lapang	5	–	–
Muara Batu	–	–	–
Dewantara	–	–	–
<b>Aceh Utara</b>	<b>20</b>	<b>–</b>	<b>24</b>

Lanjutan Tabel/*Continued Table* 4.3.3

Kecamatan <i>District</i>	Tanah Longsor/ <i>Landslide</i>		
	2019	2020	2021
(1)	(8)	(9)	(10)
Sawang	2	2	–
Nisam	–	–	–
Nisam Antara	–	–	1
Banda Baro	–	–	–
Kuta Makmur	–	–	–
Simpang Keramat	–	–	–
Syamtalira Bayu	–	–	–
Geureudong Pase	1	–	1
Meurah Mulia	–	–	–
Matangkuli	–	–	–
Paya Bakong	–	1	2
Pirak Timu	–	–	–
Cot Girek	–	–	–
Tanah Jambo Aye	–	–	–
Langkahan	–	1	–
Seunuddon	–	–	–
Baktiya	–	–	–
Baktiya Barat	–	–	–
Lhoksukon	–	–	–
Tanah Luas	–	–	–
Nibong	–	–	1
Samudera	1	–	–
Syamtalira Aron	–	–	–
Tanah Pasir	–	–	–
Lapang	2	1	2
Muara Batu	–	–	–
Dewantara	–	–	–
<b>Aceh Utara</b>	<b>6</b>	<b>5</b>	<b>7</b>

Catatan/Note: <sup>1</sup> Desa pada tabel ini termasuk Unit Permukiman Transmigrasi (UPT) yang masih dibina oleh kementerian terkait dan nagari di Provinsi Sumatera Barat/Villages in this table are included in Transmigration Settlement Unit which is still fostered by the relevant ministries and the nagari in the Province of Sumatera Barat

Sumber/Source: <sup>2</sup> Kejadian dalam setahun sebelum tahun pencacahan/Occured during the last one year before the enumeration years  
Badan Pusat Statistik, Pendataan Potensi Desa (Podes)/BPS-Statistics Indonesia, Village Potential Data Collecting

<https://acehutarakab.bps.go.id>

**4.4 KEMISKINAN  
POVERTY**

**Tabel 4.4.1** **Garis Kemiskinan, Jumlah, dan Persentase Penduduk Miskin di Kabupaten Aceh Utara, 2016–2023**  
*Poverty Line, Number, and Percentage of Poor People in Aceh Utara Regency, 2016–2023*

Tahun Year	Garis Kemiskinan (rupiah/kapita/bulan) Poverty Line (rupiah/capita/month)	Jumlah Penduduk Miskin (ribu) Number of Poor People (thousand)	Persentase Penduduk Miskin Percentage of Poor People
(1)	(2)	(3)	(4)
2016	301.733	115,05	19,46
2017	318.729	118,74	19,78
2018	340.086	111,27	18,27
2019	353.856	107,34	17,39
2020	375.394	106,41	17,02
2021	392.412	109,49	17,43
2022	420.615	107,02	16,86
2023	454.361	106,77	16,64

Catatan/Note: ...  
Sumber/Source: Badan Pusat Statistik, Survei Sosial Ekonomi Nasional Maret/BPS-Statistics Indonesia, March National Socioeconomic Survey



**Tabel**  
**Table** 4.4.2

**Indeks Kedalaman Kemiskinan dan Indeks Keparahan Kemiskinan di Kabupaten Aceh Utara, 2016–2023**  
**Poverty Gap Index and Poverty Severity Index in Aceh Utara Regency, 2016–2023**

Tahun Year	Indeks Kedalaman Kemiskinan Poverty Gap Index	Indeks Keparahan Kemiskinan Poverty Severity Index
(1)	(2)	(3)
2016	3,14	0,66
2017	3,22	0,83
2018	3,20	0,87
2019	2,44	0,55
2020	2,60	0,63
2021	2,17	0,43
2022	2,48	0,57
2023	2,16	0,42

Catatan/Note: ...

Sumber/Source: Badan Pusat Statistik, Survei Sosial Ekonomi Nasional Maret/BPS-Statistics Indonesia, March National Socioeconomic Survey



**BAB**  
*Chapter*  
**05**

**PERTANIAN, KEHUTANAN,  
PETERNAKAN, & PERIKANAN**  
*AGRICULTURE, FORESTY, LIVESTOCK & FISHERY*





**PENJELASAN TEKNIS**

**TECHNICAL NOTES**

1. Lahan sawah adalah lahan pertanian yang berpetak-petak dan dibatasi oleh pematang (galangan), saluran untuk menahan/ menyalurkan air, yang biasanya ditanami padi sawah tanpa memandang dari mana diperoleh atau status lahan tersebut. Lahan yang dimaksud termasuk lahan yang terdaftar di Pajak Bumi Bangunan, luran Pembangunan Daerah, lahan bengkok, lahan serobotan, lahan rawa yang ditanami padi dan lahan bekas tanaman tahunan yang telah dijadikan sawah, baik yang ditanami padi, palawija atau tanaman semusim lainnya.
2. Tegal/Kebun adalah lahan pertanian bukan sawah (lahan kering) yang ditanami tanaman semusim atau tahunan dan terpisah dengan halaman sekitar rumah serta penggunaannya tidak berpindah pindah.
3. Ladang/Huma adalah lahan pertanian bukan sawah (lahan kering) yang biasanya ditanami tanaman semusim dan penggunaannya hanya semusim atau dua musim, kemudian akan ditinggalkan bila sudah tidak subur lagi (berpindah-pindah). Kemungkinan lahan ini beberapa tahun kemudian akan dikerjakan kembali jika sudah subur

1. *Wetland is agricultural land that separated by small dykes to resist water, where the main crop is usually wetland paddy without considering where it is got from or the status of the land. It includes the land that is registered at land income tax office, regional development contribution, 'bengkok' land, illegal ownership, swamps for rice cultivation, and annual crop land mark that has been used as rice field, which are both planted with paddy, secondary crops or the other seasonal crops.*
2. *Dry field/Garden is an dryland (unirrigated land) which is planted with seasonal or annual crops and separately from the yard around the house without shifting*
3. *Unirrigated agricultural field / Shifting cultivation land is dryland (unirrigated land) that usually is cultivated for seasonal crops and utilized only for one or two seasons, then it will be left when it is not fertile (shifting). Maybe, this land will be used again in a few years if it has been fertile. Temporarily unused land is land that is regularly used but temporarily (more than a year but less or equal than two years) is unused, it includes wetland that is not cultivated more than two years*

4. Lahan yang sementara tidak diusahakan adalah lahan yang biasanya diusahakan tetapi untuk sementara (lebih dari 1 (satu) tahun tetapi kurang dari atau sama dengan 2 (dua) tahun) tidak diusahakan, termasuk lahan sawah yang tidak diusahakan selama lebih dari 2 (dua) tahun.
5. Data pokok tanaman pangan yang dikumpulkan adalah luas panen dan produktivitas (hasil per hektar). Produksi tanaman pangan merupakan hasil perkalian antara luas panen dengan produktivitas. Pengumpulan data luas panen dilakukan setiap bulan dengan pendekatan area kecamatan di seluruh wilayah Indonesia. Pengumpulan data produktivitas dilakukan melalui pengukuran langsung pada plot ubinan berukuran 2½ m x 2½ m. Pengumpulan data produktivitas dilakukan setiap subround (empat bulanan) pada waktu panen petani.
6. Data produksi padi dan palawija yang disajikan adalah dalam kualitas: gabah kering giling (padi), pipilan kering (jagung), biji kering (kedelai dan kacang tanah), dan umbi basah (ubi kayu dan ubi jalar)
4. *Temporarily unused land is land that is regularly used but temporarily (more than a year but less or equal than two years) is unused, it includes wetland that is not cultivated more than two years.*
5. *The main food crops data collected consists of harvested area and productivity (yield per hectare). Food crops production is generated by harvested area multiplied by productivity. The harvested area data is collected every month using sub district area approach in all sub district in Indonesia. The productivity data collection is conducted by a direct measurement in 2½m x 2½m crop cutting plot. The productivity measurement is conducted in every subround (four monthly) at the time when farmers are harvesting their crops*
6. *Production of paddy and secondary crops data are presented in the form of: dry unhusked rice (paddy), dry loose maize (maize), dry shells crops (soybeans and peanuts), and fresh roots (cassava and sweet potatoes).*
7. *Seasonal vegetable and fruit plants*  
*Seasonal vegetable plants are plants which are the sources of vitamin, mineral salt, etc, consumed from the part of the plant in the form of leaf, flower, fruit, and root with the age of less than one year.*

7. Tanaman sayuran dan buah buahan semusim.

Tanaman sayuran semusim adalah tanaman sumber vitamin, garam mineral dan lain-lain yang dikonsumsi dari bagian tanaman yang berupa daun, bunga, buah, dan umbinya, yang berumur kurang dari satu tahun

Tanaman buah-buahan semusim adalah tanaman sumber vitamin, garam mineral, dan lain-lain yang dikonsumsi dari bagian tanaman yang berupa buah, berumur kurang dari satu tahun, tidak berbentuk pohon/rumpun tetapi menjalar dan berbatang lunak.

8. Tanaman buah-buahan dan sayuran tahunan

Tanaman buah-buahan tahunan adalah tanaman sumber vitamin, garam mineral, dan lain-lain yang dikonsumsi dari bagian tanaman yang berupa buah dan merupakan tanaman tahunan.

Tanaman sayuran tahunan adalah tanaman sumber vitamin, garam mineral, dan lain-lain yang dikonsumsi dari bagian tanaman yang berupa daun dan atau buah yang berumur lebih dari satu tahun.

9. Tanaman biofarmaka adalah tanaman yang bermanfaat untuk

*Seasonal fruit plants are plants which are the sources of vitamin, mineral salt, etc, consumed from the part of the plant in the form of fruits. These plants are creeps with the age of less than one year.*

8. *Annual fruit and vegetable plants*

*Annual fruit plants are plants which are the sources of vitamin, contained mineral salt, etc, consumed from the part of plant in the form of fruit and more than one year of age.*

*Annual vegeTabel plants are plants which are the sources of vitamin, contained mineral salt, etc, consumed from the part of the plant in the form of vegeTabel and more than one year of age*

9. *Medicinal plants are plants which are useful for medicine. It is consumed from part of the plant such as leaf, flower, fruit, tuber, and root.*

10. *Ornamental plants are plants which have a beauty value, either in shape, colour of leaf or crown of flower, and they are often used as a yard decorator.*

11. *Harvested area of horticulture is area which vegeTabel, fruit, medicinal and ornamental plant of crop harvested during the period of report.*

- obat-obatan, kosmetik, dan kesehatan yang dikonsumsi atau digunakan dari bagian-bagian tanaman seperti daun, batang, buah, umbi (rimpang) ataupun akar.
10. Tanaman hias adalah tanaman yang mempunyai nilai keindahan baik bentuk, warna daun, tajuk maupun bunganya, sering digunakan untuk penghias pekarangan dan lain sebagainya.
  11. Luas panen tanaman hortikultura adalah luas tanaman sayuran, buah-buahan, biofarmaka, dan tanaman hias yang diambil hasilnya/dipanen pada periode pelaporan.
  12. Luas panen untuk tanaman sayuran adalah luas tanaman yang dipanen sekaligus/habis/dibongkar dan luas tanaman yang dipanen berkali-kali (lebih dari satu kali)/belum habis.
  13. Produksi hortikultura adalah hasil menurut bentuk produk dari setiap tanaman sayuran, buah buahan, biofarmaka dan tanaman hias yang diambil berdasarkan luas yang dipanen/tanaman yang menghasilkan pada bulan/triwulan laporan.
  14. Data perkebunan besar dikumpulkan oleh BPS setiap
12. *Harvested area of vegetable is area of entirely plant harvested/demolished and plant harvested several times/undemolished.*  
  
*Entirely plants harvested/demolished are plants usually harvested once and demolished to be substituted by other plants, consisting of: shallots, garlic, leeks, potato, cabbage, cauli flower, mustard green, carrots, chinese radish, and red kidney beans.*  
  
*Plants harvested several times/undemolished are plants usually harvested more than once and demolished in the case that the last harvest was economically not profitable. They consist of : yard long beans, chili, small chili, mushroom, tomatoes, egg plant, french beans, cucumber, pumpkin/chajota, swamp cabbage, spinach, melon, watermelon, and blewah .*
  13. *Horticulture production is the standard production quantity form of vegetable, fruit, medicinal and ornamental plant based on harvested area/the number of production plants reported monthly/quarterly.*
  14. *Data on estates are collected by the BPS every month on complete basis through a mailing system. Data on coconut, clove, and kapok, as well as on smallholder plantation, are acquired from the Directorate*



- bulan secara lengkap (sensus bulanan) dengan sistem surat pos. Khusus untuk tanaman kelapa, cengkeh, dan kapok, datanya diperoleh dari Direktorat Jenderal Perkebunan. Data perkebunan rakyat juga diperoleh dari Direktorat Jenderal Perkebunan.
15. Penghitungan luas tanaman perkebunan besar adalah pada keadaan akhir tahun dan tidak termasuk yang luasnya kurang dari 5 hektar.
  16. Bentuk produksi perkebunan adalah; karet kering (karet), daun kering (teh dan tembakau), biji kering (kopi dan coklat), kulit kering (kayu manis dan kina), serat kering (rami), bunga kering (cengkeh), refined sugar (tebu dari perkebunan besar), gula mangkok (tebu dari perkebunan rakyat), ekivalen kopra (kopra), biji dan bunga (pala) serta minyak daun (sereh).
  17. Persediaan akhir tahun produksi perkebunan besar bukan merupakan cadangan penyangga (buffer stock).
  18. Data Statistik Kehutanan sebagian besar merupakan data sekunder yang bersumber dari Kementerian Kehutanan.
  19. Kawasan hutan adalah wilayah
    15. *Planted areas of estates refer to condition at the end of the year, and exclude areas less than 5 hectares.*
    16. *Production of estates crops are follows: dry rubber (rubber); dry leaves (tea and tobacco); dry beans (coffee and cocoa); dry bark (cassia vera and cinchona); dry fibre (rosella); dry flowers/buds (cloves); refined sugar (sugar cane from estate); cup sugar (sugar cane from smallholders); copra (copra); seeds and buds (nutmeg); and leaf oil (citronella).*
    17. *The production availability of estates at the end of year is not the buffer stock.*
    18. *Most of forestry statistics are secondary data obtained from the Ministry of Forestry*
    19. *Forest Area is a specific territory of forest ecosystem determined and or decided by the government as a permanent forest. Such decision is important to maintain the size of forest area and to ensure its legitimation and boundary demarcation of permanent forest.*
    20. *Indonesian forest area is determined by the Minister of Forestry in the format of Ministerial Decree on the Designation of Provincial Forest Area and Inland Water, Coastal and*

tertentu yang berupa hutan, yang ditunjuk dan atau ditetapkan oleh pemerintah untuk dipertahankan keberadaannya sebagai hutan tetap. Hal ini untuk menjamin kepastian hukum mengenai status kawasan hutan, letak batas dan luas suatu wilayah tertentu yang sudah ditunjuk menjadi kawasan hutan tetap.

20. Kawasan hutan Indonesia ditetapkan oleh Menteri Kehutanan dalam bentuk Surat Keputusan Menteri Kehutanan tentang Penunjukan Kawasan Hutan dan Perairan Provinsi. Penunjukan Kawasan Hutan ini disusun berdasarkan hasil pemaduserasian antara Rencana Tata Ruang Wilayah Provinsi (RTRWP) dengan Tata Guna Hutan Kesepakatan (TGHK).
21. Penunjukan kawasan hutan mencakup pula kawasan perairan yang menjadi bagian dari Kawasan Suaka Alam (KSA) dan Kawasan Pelestarian Alam (KPA).
22. Kawasan Suaka Alam (KSA) adalah kawasan dengan ciri khas tertentu, baik di darat maupun di perairan yang mempunyai fungsi pokok sebagai kawasan pengawetan keanekaragaman tumbuhan dan satwa serta ekosistemnya, yang juga berfungsi sebagai wilayah sistem penyangga kehidupan.

*Marine Ecosystem. The designation of Forest Area is formulated based on integrated and harmonized of Provincial Spatial Planning (RTRWP) and Forest Land Use by Concensus (TGHK).*

21. *The designation of forest area in some cases also cover inland water, coastal and marine ecosystem that may become part of Sanctuary Reserve Area (KSA) and Nature Conservation Area (KPA).*
22. *A Sanctuary Reserve Area is a specific terrestrial or aquatic area having specific criteria for preserving biodiversity plant and animal as well as ecosystem, which also serve as life support system.*
23. *A Nature Conservation area is a specific terrestrial or aquatic area whose main function is to serve life support system and preserve diversity of plant and animal species, as well as to provide a sustainable utilization of living resources and their ecosystems.*
24. *In accordance to the Act on Forestry No. 41/1999, forest area is categorized as Conservation Forest, Protection Forest and Production Forest.*
25. *Conservation Forest is a forest area having specific characteristic established for the purposes of conservation of animal and plant*

23. Kawasan Pelestarian Alam (KPA) adalah kawasan dengan ciri khas tertentu, baik di darat maupun di perairan yang mempunyai fungsi pokok perlindungan sistem penyangga kehidupan, pengawetan keanekaragaman jenis tumbuhan dan satwa, serta pemanfaatan secara lestari sumber daya alam hayati dan ekosistemnya.
24. Berdasarkan Undang-Undang No. 41 Tahun 1999 tentang Kehutanan, kawasan hutan dibagi ke dalam kelompok Hutan Konservasi, Hutan Lindung, dan Hutan Produksi.
25. Hutan Konservasi adalah kawasan hutan dengan ciri khas tertentu, yang mempunyai fungsi pokok pengawetan keaneka ragaman tumbuhan dan satwa serta ekosistemnya.
26. Hutan Lindung adalah kawasan hutan yang mempunyai fungsi pokok sebagai perlindungan sistem penyangga kehidupan untuk mengatur tata air, mencegah banjir, mengendalikan erosi, mencegah intrusi air laut, dan memelihara kesuburan tanah.
27. Hutan Produksi adalah kawasan hutan yang mempunyai fungsi pokok memproduksi hasil hutan. Hutan produksi terdiri *species as well as their ecosystem.*
26. *Protection Forest is a forest area designated to serve life support system, maintain hydrological system, prevent of flood, erosion control, seawater intrusion, and maintain soil fertility.*
27. *Production Forest is a forest area designated mainly to promote sustainable forest production. Production forest is classified as permanent production forest, limited production forest, and convertible production forest.*
28. *Conservation Forest is divided into: Sanctuary Reserve area consists of Strict Nature Reserve and Wildlife Sanctuary. Nature conservation area consists of National Park (TN), Grand Forest Park (THR), and Nature Recreation Park (TWA); Game Hunting Park (TB) Game Hunting Park is forest area devoted for game hunting recreation.*
29. *Critical land refers to a piece of land severely damaged due to lost of its vegetation cover so that its functions as water retention, erosion control, nutrient cycling, micro climate regulator and carbon retention are completely depleted. Based upon its vegetation condition, the land could be classified as : very critical, critical, slight critical, potential critical, and normal condition.*

- dari Hutan Produksi Tetap (HP), Hutan Produksi Terbatas (HPT), dan Hutan Produksi yang dapat dikonversi.
28. Hutan Konservasi terdiri dari: Kawasan suaka alam berupa Cagar Alam (CA) dan Suaka Margasatwa (SM); kawasan pelestarian alam berupa Taman Nasional (TN), Taman Hutan Raya (THR), dan Taman Wisata Alam (TWA); Taman Buru (TB). Taman Buru adalah kawasan hutan yang ditetapkan sebagai tempat wisata berburu.
  29. Penetapan lahan kritis mengacu pada lahan yang telah sangat rusak karena kehilangan penutupan vegetasinya, sehingga kehilangan atau berkurang fungsinya sebagai penahan air, pengendali erosi, siklus hara, pengatur iklim mikro, dan retensi karbon. Berdasarkan kondisi vegetasinya, kondisi lahan dapat diklasifikasikan sebagai: sangat kritis, kritis, agak kritis, potensial kritis, dan kondisi normal.
  30. Pemanfaatan hasil hutan kayu adalah segala bentuk usaha yang memanfaatkan dan mengusahakan hasil hutan kayu dengan tidak merusak lingkungan dan tidak mengurangi fungsi pokok hutan. Kegiatan ini hanya dapat dilaksanakan pada areal hutan yang memiliki
30. *Commercial utilization of timber as forest product is activities to utilize timber without destructing the environment and undermining the main functions of the forest area. Those activities could only be executed in forest area with high commercial timber value with license.*
  31. *The license to commercially utilize timber in natural forest is license to utilize production forest for which the activities consist of harvesting or felling, planting, tending, protecting, processing, and marketing. The license could be granted to individuals, cooperatives, private companies, state-owned enterprises/local government-owned enterprises.*
  32. *The main product of commercial forest operation is log. The log is harvested from various sources such as natural forest granted to concessionaires (IUPHHK/HPH), land clearing activities (IPK), industrial forest plantation (HTI) and community forest.*
  33. *Sawn Timber Constitutes a sawmill product derived from logs as raw material. The product is characterized with regular forms having parallel sides at right angle to each other, thickness not more than 6 cm and moisture content not to exceed 18 percent. Sawn timber produced directly from logs must*

- potensi untuk dilakukan kegiatan pemanfaatan hasil hutan kayu dan dapat dilaksanakan setelah diperoleh izin usaha.
31. Izin Usaha Pemanfaatan Hasil Hutan Kayu (IUPHHK) pada hutan alam adalah izin untuk memanfaatkan hutan produksi yang kegiatannya terdiri dari pemanenan atau penebangan, penanaman, pemeliharaan, pengamanan, pengolahan, dan pemasaran hasil hutan kayu. IUPHHK dapat diberikan kepada perorangan, koperasi, badan usaha swasta, dan BUMN/BUMD.
  32. Produksi hasil hutan utama yang dihasilkan dari hutan adalah kayu bulat. Produksi kayu bulat ini dihasilkan dari hutan alam melalui kegiatan perusahaan Hak Pengusahaan Hutan (HPH/IUPHHK), kegiatan ijin pemanfaatan kayu (IPK) dalam rangka pembukaan wilayah hutan, pembangunan Hutan Tanaman Industri (HTI), serta kegiatan hutan rakyat.
  33. Kayu Gergajian merupakan kayu hasil konversi kayu bulat dengan menggunakan mesin gergaji, mempunyai bentuk yang teratur dengan sisi-sisi sejajar dan sudut-sudutnya siku dengan ketebalan tidak lebih dari 6 cm dan kadar air tidak lebih dari 18 persen. Kayu gergajian yang diolah langsung dari kayu bulat, wajib didukung dengan dokumen yang sah.
34. *Plywood is wood panel consisting of layers pressed together in between veneers; the core may be veneer or some other material, bound together with glue and pressed tightly together to make a strong panel. Included to this definition is plywood covered with other materials.*
  35. *Data of domestic livestock population are secondary data obtained from the Estates and Forestry Office of North Aceh Regency.*
  36. *Fishery Statistics are secondary data obtained from the Ocean and Fishery Office of North Aceh Regency.*
  37. *A capture fishery household is a household conducting activities in catching fishes/other aquatic animals/aquatic plants, for which the products are wholly or partly to be sold.*
  38. *An aquaculture fishery household is a household conducting activities in culturing fishes/other aquatic animals/aquatic plants, for which the products are wholly or partly to be sold.*

34. Kayu Lapis adalah panel kayu yang tersusun dari lapisan veneer dibagian luarnya, sedangkan dibagian intinya (core) bisa berupa veneer atau material lain, diikat dengan lem kemudian di press (ditekan) sedemikian rupa sehingga menjadi panel yang kuat. Termasuk dalam artian ini adalah kayu lapis yang dilapisi lagi dengan material lain.
35. Data populasi ternak merupakan data sekunder yang bersumber dari Dinas Perkebunan, Peternakan, dan Kesehatan Hewan Kabupaten Aceh Utara.
36. Data statistik perikanan merupakan data sekunder yang bersumber dari Dinas Kelautan dan Perikanan Kabupaten Aceh Utara.
37. Rumah Tangga Perikanan Tangkap adalah rumah tangga yang melakukan kegiatan penangkapan ikan/binatang air lainnya/tanaman air dengan tujuan sebagian/seluruh hasilnya untuk dijual.
38. Rumah Tangga Perikanan Budidaya adalah rumah melakukan tangga yang kegiatan budidaya ikan/binatang air lainnya/tanaman air dengan tujuan sebagian/seluruh hasilnya untuk dijual.

**ULASAN**

Pada tahun 2023, terdapat beberapa komoditas tanaman sayuran dan buah-buahan yang diproduksi di Kabupaten Aceh Utara. Komoditas tanaman sayuran semusim yang memiliki produksi terbesar yaitu mentimun, sebanyak 13.969 kuintal pada tahun 2023. Namun produksi tersebut menurun jika dibandingkan tahun-tahun sebelumnya.

Sementara itu, Komoditas buah-buahan semusim yang memiliki produksi terbanyak yaitu semangka, sebanyak 1.974 kuintal. Produksi tersebut meningkat dibandingkan tahun 2022. Selain sayuran dan buah-buahan, terdapat pula tanaman biofarmaka. Di Kabupaten Aceh Utara, jahe menjadi jenis tanaman yang paling banyak produksinya, yaitu sebanyak 421.509 Kg pada tahun 2023.

**DESCRIPTION**

*In 2023, there will be several vegetable and fruit crop commodities produced in North Aceh Regency. The seasonal vegetable crop commodity that has the largest production is cucumber, amounting to 13,969 quintals in 2023. However, this production has decreased compared to previous years.*

*Meanwhile, the seasonal fruit commodity that has the highest production of watermelon is 1,974 quintals. This production has increased compared to 2022. Apart from vegetables and fruit, there are also biopharmaceutical plants. In North Aceh Regency, ginger is the type of plant with the most production, namely 421,509 kg in 2023.*

## 5.1 HORTIKULTURA HORTICULTURE

**Tabel** 5.1.1 **Luas Panen Tanaman Sayuran Menurut Kecamatan dan Jenis Tanaman di Kabupaten Aceh Utara (ha), 2022 dan 2023**  
*Harvested Area of Vegetables by District and Kind of Plant in Aceh Utara Regency (ha), 2022 and 2023*

Kecamatan District	Bawang Merah Shallot		Cabai Besar/TW/Teropong Chili/Big Chili	
	2022	2023*	2022	2023*
(1)	(2)	(3)	(4)	(5)
Sawang	6	1	5	-
Nisam	-	-	-	-
Nisam Antara	-	-	-	-
Banda Baro	-	2	-	4
Kuta Makmur	-	-	10	4
Simpang Keramat	-	-	32	28
Syamtalira Bayu	-	-	-	-
Geureudong Pase	-	-	2	-
Meurah Mulia	-	-	-	-
Matangkuli	-	-	-	-
Paya Bakong	-	-	-	-
Pirak Timu	-	-	1	-
Cot Girek	-	-	13	5
Tanah Jambo Aye	-	-	-	-
Langkahan	-	-	-	-
Seunuddon	-	-	3	-
Baktiya	-	-	-	-
Baktiya Barat	-	-	5	-
Lhoksukon	-	-	-	4
Tanah Luas	-	-	-	-
Nibong	-	-	-	-
Samudera	-	-	-	-



Lanjutan Tabel/*Continued Table 5.1.1*

Kecamatan <i>District</i>	Bawang Merah <i>Shallot</i>		Cabai Besar/TW/Teropong <i>Chili/Big Chili</i>	
	2022	2023*	2022	2023*
(1)	(2)	(3)	(4)	(5)
Syamtalira Aron	-	-	-	-
Tanah Pasir	-	-	-	4
Lapang	-	-	-	-
Muara Batu	-	1	-	-
Dewantara	-	-	-	2
<b>Aceh Utara</b>	<b>6</b>	<b>4</b>	<b>71</b>	<b>51</b>

Lanjutan Tabel/*Continued Table* 5.1.1

Kecamatan <i>District</i>	Cabai Keriting <i>Curly Chili</i>		Cabai Rawit <i>Chili/Cayenne Pepper</i>	
	2022	2023*	2022	2023*
(1)	(6)	(7)	(8)	(9)
Sawang	2	9	1	8
Nisam	4	-	3	3
Nisam Antara	7	6	5	3
Banda Baro	1	3	-	-
Kuta Makmur	-	2	5	2
Simpang Keramat	-	-	29	32
Syamtalira Bayu	6	18	1	4
Geureudong Pase	15	20	11	18
Meurah Mulia	-	2	-	-
Matangkuli	2	4	1	4
Paya Bakong	-	-	-	-
Pirak Timu	9	7	7	12
Cot Girek	6	4	10	5
Tanah Jambo Aye	12	12	12	12
Langkahan	22	-	12	8
Seunuddon	9	13	5	10
Baktiya	14	9	2	3
Baktiya Barat	7	3	5	1
Lhoksukon	3	7	-	4
Tanah Luas	6	4	1	1
Nibong	25	14	18	6
Samudera	2	1	2	3
Syamtalira Aron	5	10	-	-
Tanah Pasir	-	5	-	3
Lapang	-	3	-	-
Muara Batu	4	4	-	-
Dewantara	17	-	15	2
<b>Aceh Utara</b>	<b>178</b>	<b>160</b>	<b>145</b>	<b>144</b>

Lanjutan Tabel/*Continued Table* 5.1.1

Kecamatan <i>District</i>	Kentang <i>Potato</i>		Kubis <i>Cabbage</i>		Tomat <i>Tomato</i>	
	2022	2023*	2022	2023*	2022	2023*
(1)	(10)	(11)	(12)	(13)	(14)	(15)
Sawang	-	-	-	-	1	8
Nisam	-	-	-	-	-	-
Nisam Antara	-	-	-	-	1	-
Banda Baro	-	-	-	-	-	1
Kuta Makmur	-	-	-	-	-	-
Simpang Keramat	-	-	-	-	-	-
Syamtalira Bayu	-	-	-	-	-	5
Geureudong Pase	-	-	-	-	-	-
Meurah Mulia	-	-	-	-	-	-
Matangkuli	-	-	-	-	-	-
Paya Bakong	-	-	-	-	-	-
Pirak Timu	-	-	-	-	1	-
Cot Girek	-	-	-	-	22	5
Tanah Jambo Aye	-	-	-	-	-	-
Langkahan	-	-	-	-	-	-
Seunuddon	-	-	-	-	1	-
Baktiya	-	-	-	-	-	-
Baktiya Barat	-	-	-	-	5	-
Lhoksukon	-	-	-	-	1	-
Tanah Luas	-	-	-	-	-	-
Nibong	-	-	-	-	-	2
Samudera	-	-	-	-	-	-
Syamtalira Aron	-	-	-	-	-	-
Tanah Pasir	-	-	-	-	-	2
Lapang	-	-	-	-	-	-
Muara Batu	-	-	-	-	3	1
Dewantara	-	-	-	-	7	1
<b>Aceh Utara</b>	<b>-</b>	<b>-</b>	<b>-</b>	<b>-</b>	<b>42</b>	<b>25</b>

Lanjutan Tabel/Continued Table 5.1.1

Kecamatan District	Bawang Putih Garlic		Bayam Spinach		Buncis String Bean	
	2022	2023*	2022	2023*	2022	2023*
(1)	(16)	(17)	(18)	(19)	(20)	(21)
Sawang	-	-	-	18	-	-
Nisam	-	-	18	10	-	-
Nisam Antara	-	-	6	6	-	-
Banda Baro	-	-	-	1	-	-
Kuta Makmur	-	-	-	-	-	-
Simpang Keramat	-	-	-	-	-	-
Syamtalira Bayu	-	-	11	11	-	-
Geureudong Pase	-	-	31	19	-	-
Meurah Mulia	-	-	-	9	-	-
Matangkuli	-	-	3	5	-	-
Paya Bakong	-	-	21	18	-	-
Pirak Timu	-	-	16	19	-	-
Cot Girek	-	-	21	5	-	-
Tanah Jambo Aye	-	-	10	11	-	-
Langkahan	-	-	18	25	-	-
Seunuddon	-	-	-	11	-	-
Baktiya	-	-	10	10	-	-
Baktiya Barat	-	-	12	-	-	-
Lhoksukon	-	-	8	34	-	-
Tanah Luas	-	-	-	-	-	-
Nibong	-	-	42	16	-	-
Samudera	-	-	6	-	-	-
Syamtalira Aron	-	-	15	12	-	-
Tanah Pasir	-	-	-	8	-	-
Lapang	-	-	-	6	-	-
Muara Batu	-	-	-	-	-	-
Dewantara	-	-	17	-	-	-
<b>Aceh Utara</b>	-	-	<b>265</b>	<b>254</b>	-	-

Lanjutan Tabel/Continued Table 5.1.1

Kecamatan District	Kacang Panjang/ Long Beans		Kangkung/ Water Spinach		Kembang Kol/ Cauliflower	
	2022	2023*	2022	2023*	2022	2023*
(1)	(16)	(17)	(18)	(19)	(20)	(21)
Sawang	1	15	-	19	-	-
Nisam	2	4	3	11	-	-
Nisam Antara	3	5	1	-	-	-
Banda Baro	2	4	-	1	-	-
Kuta Makmur	7	3	-	-	-	-
Simpang Keramat	14	23	4	-	-	-
Syamtalira Bayu	7	11	9	10	-	-
Geureudong Pase	8	17	15	24	-	-
Meurah Mulia	10	6	9	8	-	-
Matangkuli	3	5	2	4	-	-
Paya Bakong	17	19	24	23	-	-
Pirak Timu	9	5	9	13	-	-
Cot Girek	21	3	33	5	-	-
Tanah Jambo Aye	12	9	10	9	-	-
Langkahan	5	11	1	-	-	-
Seunuddon	11	6	-	9	-	-
Baktiya	13	11	9	7	-	-
Baktiya Barat	9	8	8	-	-	-
Lhoksukon	3	19	7	36	-	-
Tanah Luas	14	10	-	-	-	-
Nibong	28	17	33	17	-	-
Samudera	1	7	4	2	-	-
Syamtalira Aron	7	9	12	10	-	-
Tanah Pasir	6	5	2	6	-	-
Lapang	8	3	9	6	-	-
Muara Batu	1	-	-	-	-	-
Dewantara	16	3	18	1	-	-
<b>Aceh Utara</b>	<b>238</b>	<b>238</b>	<b>222</b>	<b>221</b>	<b>-</b>	<b>-</b>

Lanjutan Tabel/Continued Table 5.1.1

Kecamatan District	Ketimun/ Cucumber		Labu Siam/ Chayote		Paprika/ Bell Pepper	
	2022	2023*	2022	2023*	2022	2023*
(1)	(16)	(17)	(18)	(19)	(20)	(21)
Sawang	2	17	-	-	-	-
Nisam	9	4	-	-	-	-
Nisam Antara	7	8	2	-	-	-
Banda Baro	6	2	-	-	-	-
Kuta Makmur	6	2	1	2	-	-
Simpang Keramat	8	-	-	-	-	-
Syamtalira Bayu	11	8	-	-	-	-
Geureudong Pase	5	-	-	-	-	-
Meurah Mulia	10	7	-	-	-	-
Matangkuli	2	4	-	-	-	-
Paya Bakong	17	20	-	-	-	-
Pirak Timu	5	5	-	1	-	-
Cot Girek	24	6	-	-	-	-
Tanah Jambo Aye	14	14	-	-	-	-
Langkahan	-	-	-	-	-	-
Seunuddon	8	7	-	-	-	-
Baktiya	12	11	-	-	-	-
Baktiya Barat	7	5	2	-	-	-
Lhoksukon	2	22	-	-	-	-
Tanah Luas	13	13	-	-	-	-
Nibong	34	19	-	9	-	-
Samudera	2	4	-	-	-	-
Syamtalira Aron	6	10	-	-	-	-
Tanah Pasir	4	4	-	-	-	-
Lapang	9	5	-	-	-	-
Muara Batu	-	-	-	-	-	-
Dewantara	18	5	-	-	-	-
<b>Aceh Utara</b>	<b>241</b>	<b>202</b>	<b>5</b>	<b>12</b>	<b>-</b>	<b>-</b>

Lanjutan Tabel/*Continued Table* 5.1.1

Kecamatan <i>District</i>	Petsai/Sawi <i>Chinese Cabbage/ mustard green</i>		Terung/ <i>Eggplant</i>		Wortel/ <i>Carrot</i>	
	2022	2023*	2022	2023*	2022	2023*
(1)	(16)	(17)	(18)	(19)	(20)	(21)
Sawang	-	-	-	10	-	-
Nisam	-	-	4	1	-	-
Nisam Antara	-	-	2	3	-	-
Banda Baro	-	-	1	1	-	-
Kuta Makmur	-	-	-	-	-	-
Simpang Keramat	-	-	8	-	-	-
Syamtalira Bayu	-	-	5	8	-	-
Geureudong Pase	-	-	1	-	-	-
Meurah Mulia	-	-	4	2	-	-
Matangkuli	-	-	2	2	-	-
Paya Bakong	-	-	-	-	-	-
Pirak Timu	-	-	1	-	-	-
Cot Girek	-	-	14	6	-	-
Tanah Jambo Aye	-	-	11	8	-	-
Langkahan	-	-	4	2	-	-
Seunuddon	-	-	6	8	-	-
Baktiya	-	-	-	-	-	-
Baktiya Barat	-	-	5	1	-	-
Lhoksukon	-	-	-	-	-	-
Tanah Luas	-	-	9	7	-	-
Nibong	-	-	23	7	-	-
Samudera	-	-	6	1	-	-
Syamtalira Aron	-	-	1	-	-	-
Tanah Pasir	-	-	-	2	-	-
Lapang	-	-	5	5	-	-
Muara Batu	-	-	1	2	-	-
Dewantara	-	-	13	2	-	-
<b>Aceh Utara</b>	<b>-</b>	<b>-</b>	<b>126</b>	<b>78</b>	<b>-</b>	<b>-</b>

Lanjutan Tabel/*Continued Table* 5.1.1

Kecamatan <i>District</i>	Jamur Tiram / <i>King Oyster Mushrooms</i>		Jamur Merang / <i>Straw Mushrooms</i>		Jamur Lainnya	
	2022	2023*	2022	2023*	2022	2023*
(1)	(16)	(17)	(18)	(19)	(20)	(21)
Sawang	-	-	-	-	-	-
Nisam	-	-	-	-	-	-
Nisam Antara	-	-	-	-	-	-
Banda Baro	-	-	-	-	-	-
Kuta Makmur	-	-	-	-	-	-
Simpang Keramat	-	-	-	-	-	-
Syamtalira Bayu	-	-	-	-	-	-
Geureudong Pase	-	-	-	-	-	-
Meurah Mulia	-	-	-	-	-	-
Matangkuli	-	-	-	-	-	-
Paya Bakong	-	-	-	-	-	-
Pirak Timu	-	-	-	-	-	-
Cot Girek	-	74	-	1	12	2
Tanah Jambo Aye	-	-	-	-	-	-
Langkahan	-	-	-	-	-	-
Seunuddon	-	-	-	-	-	-
Baktiya	-	-	-	-	-	-
Baktiya Barat	-	-	-	-	-	-
Lhoksukon	-	-	-	-	-	-
Tanah Luas	-	-	-	-	-	-
Nibong	-	6	-	-	-	-
Samudera	-	-	-	-	-	-
Syamtalira Aron	-	-	-	-	-	-
Tanah Pasir	-	-	-	-	-	-
Lapang	-	-	-	-	-	-
Muara Batu	-	-	-	-	-	-
Dewantara	-	-	-	-	-	-
<b>Aceh Utara</b>	<b>-</b>	<b>80</b>	<b>-</b>	<b>1</b>	<b>12</b>	<b>2</b>



Catatan/Note: ...

Sumber/Source: Badan Pusat Statistik, Statistik Pertanian Hortikultura SPH-SBS/BPS-Statistics Indonesia, *Agricultural Statistic for Horticulture SPH-SBS*

<https://acehutarakab.bps.go.id>

**Tabel 5.1.2** **Produksi Tanaman Sayuran Menurut Kecamatan dan Jenis Tanaman di Kabupaten Aceh Utara (kuintal), 2022 dan 2023**  
***Production of Vegetables by District and Kind of Plant in Aceh Utara Regency (quintal), 2022 and 2023***

Kecamatan <i>District</i>	Bawang Merah <i>Shallot</i>		Cabai Besar/TW/Teropong <i>Chili/Big Chili</i>	
	2022	2023*	2022	2023*
(1)	(2)	(3)	(4)	(5)
Sawang	200	200	60	-
Nisam	-	-	-	-
Nisam Antara	-	-	-	-
Banda Baro	-	40	-	60
Kuta Makmur	-	-	462	50
Simpang Keramat	-	-	370	309
Syamtalira Bayu	-	-	-	-
Geureudong Pase	-	-	20	-
Meurah Mulia	-	-	-	-
Matangkuli	-	-	-	-
Paya Bakong	-	-	-	-
Pirak Timu	-	-	30	-
Cot Girek	-	-	78	250
Tanah Jambo Aye	-	-	-	-
Langkahan	-	-	-	-
Seunuddon	-	-	100	-
Baktiya	-	-	-	-
Baktiya Barat	-	-	1.200	-
Lhoksukon	-	-	-	11
Tanah Luas	-	-	-	-
Nibong	-	-	-	-
Samudera	-	-	-	-
Syamtalira Aron	-	-	-	-
Tanah Pasir	-	-	-	315
Lapang	-	-	-	-

Lanjutan Tabel/*Continued Table 5.1.2*

Kecamatan <i>District</i>	Bawang Merah <i>Shallot</i>		Cabai Besar/TW/Teropong <i>Chili/Big Chili</i>	
	2022	2023*	2022	2023*
(1)	(2)	(3)	(4)	(5)
Muara Batu	-	10	-	-
Dewantara	-	-	-	10
<b>Aceh Utara</b>	<b>200</b>	<b>250</b>	<b>2.320</b>	<b>1.005</b>

Lanjutan Tabel/Continued Table 5.1.2

Kecamatan District	Cabai Keriting Curly Chili		Cabai Rawit Chili/Cayenne Pepper	
	2022	2023*	2022	2023*
(1)	(6)	(7)	(8)	(9)
Sawang	30	960	30	1.350
Nisam	40	-	30	10
Nisam Antara	204	76	105	31
Banda Baro	20	20	-	-
Kuta Makmur	-	25	126	25
Simpang Keramat	-	-	278	287
Syamtalira Bayu	215	487	35	18
Geureudong Pase	325	1.149	790	1.208
Meurah Mulia	-	51	-	-
Matangkuli	90	115	65	134
Paya Bakong	-	-	-	-
Pirak Timu	710	276	475	352
Cot Girek	80	270	92	370
Tanah Jambo Aye	880	740	1.190	921
Langkahan	337	-	256	827
Seunuddon	129	159	43	97
Baktiya	322	65	5	15
Baktiya Barat	1.800	385	960	13
Lhoksukon	150	25	-	19
Tanah Luas	264	129	2	10
Nibong	1.110	300	770	150
Samudera	30	75	120	108
Syamtalira Aron	342	1.030	-	-
Tanah Pasir	-	750	-	450
Lapang	-	51	-	-
Muara Batu	60	40	-	-
Dewantara	2.080	-	2.500	12
<b>Aceh Utara</b>	<b>9.218</b>	<b>7.178</b>	<b>7.872</b>	<b>6.407</b>

Lanjutan Tabel/Continued Table 5.1.2

Kecamatan District	Kentang Potato		Kubis Cabbage		Tomat Tomato	
	2022	2023*	2022	2023*	2022	2023*
(1)	(10)	(11)	(12)	(13)	(14)	(15)
Sawang	-	-	-	-	40	940
Nisam	-	-	-	-	-	-
Nisam Antara	-	-	-	-	11	-
Banda Baro	-	-	-	-	-	20
Kuta Makmur	-	-	-	-	-	-
Simpang Keramat	-	-	-	-	-	-
Syamtalira Bayu	-	-	-	-	-	72
Geureudong Pase	-	-	-	-	-	-
Meurah Mulia	-	-	-	-	-	-
Matangkuli	-	-	-	-	-	-
Paya Bakong	-	-	-	-	-	-
Pirak Timu	-	-	-	-	80	-
Cot Girek	-	-	-	-	84	680
Tanah Jambo Aye	-	-	-	-	-	-
Langkahan	-	-	-	-	-	-
Seunuddon	-	-	-	-	9	-
Baktiya	-	-	-	-	-	-
Baktiya Barat	-	-	-	-	1.065	-
Lhoksukon	-	-	-	-	105	-
Tanah Luas	-	-	-	-	-	-
Nibong	-	-	-	-	-	10
Samudera	-	-	-	-	-	-
Syamtalira Aron	-	-	-	-	-	-
Tanah Pasir	-	-	-	-	-	300
Lapang	-	-	-	-	-	-
Muara Batu	-	-	-	-	30	10
Dewantara	-	-	-	-	680	10
<b>Aceh Utara</b>	<b>-</b>	<b>-</b>	<b>-</b>	<b>-</b>	<b>2.104</b>	<b>2.042</b>

Lanjutan Tabel/Continued Table 5.1.2

Kecamatan District	Bawang Putih Garlic		Bayam Spinach		Buncis String Bean	
	2022	2023*	2022	2023*	2022	2023*
(1)	(16)	(17)	(18)	(19)	(20)	(21)
Sawang	-	-	-	530	-	-
Nisam	-	-	135	111	-	-
Nisam Antara	-	-	78	100	-	-
Banda Baro	-	-	-	10	-	-
Kuta Makmur	-	-	-	-	-	-
Simpang Keramat	-	-	-	-	-	-
Syamtalira Bayu	-	-	279	132	-	-
Geureudong Pase	-	-	530	740	-	-
Meurah Mulia	-	-	-	188	-	-
Matangkuli	-	-	56	40	-	-
Paya Bakong	-	-	200	200	-	-
Pirak Timu	-	-	609	552	-	-
Cot Girek	-	-	44	100	-	-
Tanah Jambo Aye	-	-	100	110	-	-
Langkahan	-	-	247	1.100	-	-
Seunuddon	-	-	-	58	-	-
Baktiya	-	-	57	57	-	-
Baktiya Barat	-	-	345	-	-	-
Lhoksukon	-	-	90	103	-	-
Tanah Luas	-	-	-	-	-	-
Nibong	-	-	530	180	-	-
Samudera	-	-	110	-	-	-
Syamtalira Aron	-	-	184	622	-	-
Tanah Pasir	-	-	-	405	-	-
Lapang	-	-	-	95	-	-
Muara Batu	-	-	-	-	-	-
Dewantara	-	-	510	-	-	-
<b>Aceh Utara</b>	-	-	<b>4.104</b>	<b>5.433</b>	-	-

Lanjutan Tabel/*Continued Table* 5.1.2

Kecamatan <i>District</i>	Kacang Panjang/ <i>Long Beans</i>		Kangkung/ <i>Water Spinach</i>		Kembang Kol/ <i>Cauliflower</i>	
	2022	2023*	2022	2023*	2022	2023*
(1)	(16)	(17)	(18)	(19)	(20)	(21)
Sawang	50	1.520	-	600	-	-
Nisam	15	30	40	175	-	-
Nisam Antara	60	177	15	-	-	-
Banda Baro	30	45	-	10	-	-
Kuta Makmur	149	22	-	-	-	-
Simpang Keramat	53	105	37	-	-	-
Syamtalira Bayu	615	167	1.111	468	-	-
Geureudong Pase	800	1.190	670	1.281	-	-
Meurah Mulia	828	355	1.071	635	-	-
Matangkuli	46	103	120	126	-	-
Paya Bakong	799	670	1.200	1.320	-	-
Pirak Timu	340	60	550	632	-	-
Cot Girek	145	110	147	400	-	-
Tanah Jambo Aye	560	671	100	90	-	-
Langkahan	195	1.033	10	-	-	-
Seunuddon	248	76	-	62	-	-
Baktiya	364	81	137	92	-	-
Baktiya Barat	1.215	1.028	1.500	-	-	-
Lhoksukon	100	65	620	170	-	-
Tanah Luas	640	463	-	-	-	-
Nibong	635	311	560	321	-	-
Samudera	30	180	370	145	-	-
Syamtalira Aron	635	1.240	875	1.140	-	-
Tanah Pasir	445	615	135	620	-	-
Lapang	629	42	657	114	-	-
Muara Batu	10	-	-	-	-	-
Dewantara	1.745	21	750	5	-	-
<b>Aceh Utara</b>	<b>11.381</b>	<b>10.380</b>	<b>10.675</b>	<b>8.406</b>	-	-

Lanjutan Tabel/Continued Table 5.1.2

Kecamatan District	Ketimun/ Cucumber		Labu Siam/ Chayote		Paprika/ Bell Pepper	
	2022	2023*	2022	2023*	2022	2023*
(1)	(16)	(17)	(18)	(19)	(20)	(21)
Sawang	100	3.400	-	-	-	-
Nisam	435	62	-	-	-	-
Nisam Antara	147	326	20	-	-	-
Banda Baro	200	70	-	-	-	-
Kuta Makmur	141	35	4	35	-	-
Simpang Keramat	65	-	-	-	-	-
Syamtalira Bayu	1.570	110	-	-	-	-
Geureudong Pase	175	-	-	-	-	-
Meurah Mulia	987	750	-	-	-	-
Matangkuli	82	4	-	-	-	-
Paya Bakong	2.230	1.728	-	-	-	-
Pirak Timu	140	220	-	10	-	-
Cot Girek	130	1.150	-	-	-	-
Tanah Jambo Aye	1.755	822	-	-	-	-
Langkahan	-	-	-	-	-	-
Seunuddon	251	55	-	-	-	-
Baktiya	355	195	-	-	-	-
Baktiya Barat	1.530	774	300	-	-	-
Lhoksukon	110	103	-	-	-	-
Tanah Luas	1.120	638	-	-	-	-
Nibong	695	575	-	20	-	-
Samudera	80	330	-	-	-	-
Syamtalira Aron	645	2.060	-	-	-	-
Tanah Pasir	315	460	-	-	-	-
Lapang	1.554	77	-	-	-	-
Muara Batu	-	-	-	-	-	-
Dewantara	6.960	25	-	-	-	-
<b>Aceh Utara</b>	<b>21.772</b>	<b>13.969</b>	<b>324</b>	<b>65</b>	<b>-</b>	<b>-</b>



Lanjutan Tabel/*Continued Table* 5.1.2

Kecamatan <i>District</i>	Petsai/Sawi <i>Chinese Cabbage/ mustard green</i>		Terung/ <i>Eggplant</i>		Wortel/ <i>Carrot</i>	
	2022	2023*	2022	2023*	2022	2023*
(1)	(16)	(17)	(18)	(19)	(20)	(21)
Sawang	-	-	-	1.480	-	-
Nisam	-	-	195	1	-	-
Nisam Antara	-	-	45	81	-	-
Banda Baro	-	-	20	30	-	-
Kuta Makmur	-	-	-	-	-	-
Simpang Keramat	-	-	67	-	-	-
Syamtalira Bayu	-	-	540	96	-	-
Geureudong Pase	-	-	15	-	-	-
Meurah Mulia	-	-	340	110	-	-
Matangkuli	-	-	13	82	-	-
Paya Bakong	-	-	-	-	-	-
Pirak Timu	-	-	80	-	-	-
Cot Girek	-	-	143	850	-	-
Tanah Jambo Aye	-	-	1.000	670	-	-
Langkahan	-	-	108	8	-	-
Seunuddon	-	-	127	51	-	-
Baktiya	-	-	-	-	-	-
Baktiya Barat	-	-	1.150	190	-	-
Lhoksukon	-	-	-	-	-	-
Tanah Luas	-	-	778	432	-	-
Nibong	-	-	440	492	-	-
Samudera	-	-	500	100	-	-
Syamtalira Aron	-	-	100	-	-	-
Tanah Pasir	-	-	-	160	-	-
Lapang	-	-	406	49	-	-
Muara Batu	-	-	5	20	-	-
Dewantara	-	-	1.200	20	-	-
<b>Aceh Utara</b>	<b>-</b>	<b>-</b>	<b>7.272</b>	<b>4.922</b>	<b>-</b>	<b>-</b>

Lanjutan Tabel/*Continued Table* 5.1.2

Kecamatan <i>District</i>	Jamur Tiram / <i>King Oyster Mushrooms</i>		Jamur Merang / <i>Straw Mushrooms</i>		Jamur Lainnya	
	2022	2023*	2022	2023*	2022	2023*
(1)	(16)	(17)	(18)	(19)	(20)	(21)
Sawang	-	-	-	-	-	-
Nisam	-	-	-	-	-	-
Nisam Antara	-	-	-	-	-	-
Banda Baro	-	-	-	-	-	-
Kuta Makmur	-	-	-	-	-	-
Simpang Keramat	-	-	-	-	-	-
Syamtalira Bayu	-	-	-	-	-	-
Geureudong Pase	-	-	-	-	-	-
Meurah Mulia	-	-	-	-	-	-
Matangkuli	-	-	-	-	-	-
Paya Bakong	-	-	-	-	-	-
Pirak Timu	-	-	-	-	-	-
Cot Girek	-	52	-	0	9	1
Tanah Jambo Aye	-	-	-	-	-	-
Langkahan	-	-	-	-	-	-
Seunuddon	-	-	-	-	-	-
Baktiya	-	-	-	-	-	-
Baktiya Barat	-	-	-	-	-	-
Lhoksukon	-	-	-	-	-	-
Tanah Luas	-	-	-	-	-	-
Nibong	-	3	-	-	-	-
Samudera	-	-	-	-	-	-
Syamtalira Aron	-	-	-	-	-	-
Tanah Pasir	-	-	-	-	-	-
Lapang	-	-	-	-	-	-
Muara Batu	-	-	-	-	-	-
Dewantara	-	-	-	-	-	-
<b>Aceh Utara</b>	<b>-</b>	<b>55</b>	<b>-</b>	<b>0</b>	<b>9</b>	<b>1</b>

Catatan/Note: ...

Sumber/Source: Badan Pusat Statistik, Statistik Pertanian Hortikultura SPH-SBS/BPS-Statistics Indonesia, *Agricultural Statistic for Horticulture SPH-SBS*

<https://acehutarakab.bps.go.id>

**Tabel**  
**Table** 5.1.3

**Luas Panen Tanaman Sayuran dan Buah-buahan Semusim Menurut Jenis Tanaman di Kabupaten Aceh Utara (ha), 2020–2023**  
**Harvested Area of Seasonal Vegetables and Fruits by Kind of Plant in Aceh Utara Regency (ha), 2020–2023**

Jenis Tanaman Kind of Plants	2020	2021	2022	2023*
(1)	(2)	(3)	(4)	(5)
<b>Sayuran/Vegetables:</b>				
Bawang Daun/Scallion	-	-	-	-
Bawang Merah/Shallots	21	19	6	4
Bawang Putih/Garlic	-	-	-	-
Bayam/Spinach	173	263	265	254
Buncis/String Bean	-	4	-	-
Cabai Besar/TW/Teropong/Chili/Big chili	...	129	71	51
Cabai Keriting/Curly Chili	...	107	178	160
Cabai Rawit/Chili/Cayenne Pepper	108	133	145	144
Jamur Tiram/Oyster Mushrooms	...	-	-	80
Jamur Merang/Straw Mushrooms	...	15	-	1
Jamur Lainnya/Other Mushrooms	...	1	12	2
Kacang Panjang/Long Beans	235	283	238	238
Kangkung/Water Spinach	154	246	222	221
Kembang Kol/Cauliflower	-	-	-	-
Kentang/Potato	-	-	-	-
Ketimun/Cucumber	222	251	241	202
Kubis/Cabbage	-	-	-	-

Lanjutan Tabel/*Continued Table* 5.1.3

Jenis Tanaman/ <i>Kind of Plants</i>	2020	2021	2022	2023*
(1)	(2)	(3)	(4)	(5)
Labu Siam/ <i>Chayote</i>	5	9	5	12
Petsai/ <i>Chinese Cabbage/Mustard Green</i>	-	1	-	-
Terung/ <i>Eggplant</i>	152	152	126	78
Tomat/ <i>Tomato</i>	20	26	42	25
Wortel/ <i>Carrot</i>	-	-	-	-
<b>Buah–buah/Fruits:</b>				
Melon/ <i>Melon</i>	7	18	14	5
Semangka/ <i>Watermelon</i>	55	52	23	35

Catatan/*Note:* ...Sumber/*Source:* Badan Pusat Statistik, Statistik Pertanian Hortikultura SPH-SBS/BPS-Statistics Indonesia, *Agricultural Statistic for Horticulture SPH-SBS*

**Tabel**  
**Table** 5.1.4

**Produksi Tanaman Sayuran dan Buah-buahan Semusim  
Menurut Jenis Tanaman di Kabupaten Aceh Utara (kuintal),  
2020–2023**  
*Production of Seasonal Vegetables and Fruits by Kind of Plant  
in Aceh Utara Regency (quintal), 2020–2023*

Jenis Tanaman <i>Kind of Plants</i>	2020	2021	2022*	2023*
(1)	(2)	(3)	(4)	(5)
<b>Sayuran/Vegetables:</b>				
Bawang Daun/ <i>Scallion</i>	-	-	-	-
Bawang Merah/ <i>Shallots</i>	838	1.076	200	250
Bawang Putih/ <i>Garlic</i>	-	-	-	-
Bayam/ <i>Spinach</i>	3.283	4.709	4.104	5.433
Buncis/ <i>String Bean</i>	-	56	-	-
Cabai Besar/TW/Teropong/ <i>Chili/Big chili</i>	...	5.024	2.320	1.005
Cabai Keriting/ <i>Curly Chili</i>	...	8.433	9.218	7.178
Cabai Rawit/ <i>Chili/Cayenne Pepper</i>	7.339	7.150	7.872	6.407
Jamur Tiram/ <i>Oyster Mushrooms</i>	...	-	-	55
Jamur Merang/ <i>Straw Mushrooms</i>	...	5	-	0
Jamur Lainnya/ <i>Other Mushrooms</i>	...	1	9	1
Kacang Panjang/ <i>Long Beans</i>	15.336	18.401	11.381	10.380
Kangkung/ <i>Water Spinach</i>	7.789	11.432	10.675	8.406
Kembang Kol/ <i>Cauliflower</i>	-	-	-	-
Kentang/ <i>Potato</i>	-	-	-	-
Ketimun/ <i>Cucumber</i>	25.184	22.711	21.772	13.969
Kubis/ <i>Cabbage</i>	-	-	-	-

Lanjutan Tabel/*Continued Table 5.1.4*

<b>Jenis Tanaman/Kind of Plants</b>	<b>2020</b>	<b>2021</b>	<b>2022*</b>	<b>2023*</b>
(1)	(2)	(3)	(4)	(5)
Labu Siam/ <i>Chayote</i>	157	539	324	65
Paprika/ <i>Bell Pepper</i>	-	-	-	-
Petsai/ <i>Chinese Cabbage/Mustard Green</i>	-	111	-	-
Terung/ <i>Eggplant</i>	13.397	10.364	7.272	4.922
Tomat/ <i>Tomato</i>	1.819	3.105	2.104	2.042
Wortel/ <i>Carrot</i>	-	-	-	-
<b>Buah–buahan/Fruits:</b>				
Melon/ <i>Melon</i>	351	1.545	2.862	120
Semangka/ <i>Watermelon</i>	2.117	2.489	1.349	1.974
Stroberi/ <i>Strawberry</i>	-	150	-	-

Catatan/*Note:* 2022 dan 2023 Angka sementara

Sumber/*Source:* Badan Pusat Statistik, Statistik Pertanian Hortikultura SPH-SBS/BPS-*Statistics Indonesia, Agricultural Statistic for Horticulture SPH-SBS*

**Tabel**  
**Table** 5.1.5

**Luas Panen Tanaman Biofarmaka Menurut Kecamatan dan Jenis Tanaman di Kabupaten Aceh Utara (m<sup>2</sup>), 2022 dan 2023**  
**Harvested Area of Medicinal Plants by District and Kind of Plant in Aceh Utara Regency (m<sup>2</sup>), 2022 and 2023**

Kecamatan District	Jahe Ginger		Laos/Lengkuas Galanga		Kencur East Indian Galangal	
	2022*	2023*	2022*	2023*	2022*	2023*
(1)	(2)	(3)	(4)	(5)	(6)	(7)
Sawang	25.000	20.000	4.000	10.000	5.000	-
Nisam	-	-	-	-	-	-
Nisam Antara	8.000	5.000	800	400	400	200
Banda Baro	-	-	-	-	-	-
Kuta Makmur	-	10.000	-	-	-	-
Simpang Keramat	4.750	100	-	-	740	290
Syamtalira Bayu	-	-	-	-	-	-
Geureudong Pase	-	-	-	-	-	-
Meurah Mulia	3.435	3.500	60	-	-	-
Matangkuli	-	-	-	-	-	-
Paya Bakong	145	110	-	-	-	-
Pirak Timu	8.000	7.500	3.000	200	-	-
Cot Girek	1.097	50.150	41	30	55	33
Tanah Jambo Aye	400	1.000	-	-	-	-
Langkahan	10.000	15.000	-	-	-	-
Seunuddon	1	-	-	-	-	-
Baktiya	1.470	67	15	58	-	-
Baktiya Barat	-	3.000	-	-	-	-
Lhoksukon	1.610	370	-	-	-	-
Tanah Luas	11.000	11.000	-	-	-	-
Nibong	11	2	-	-	-	-
Samudera	-	-	-	-	-	-
Syamtalira Aron	-	-	-	-	-	-
Tanah Pasir	-	-	-	-	-	-



Lanjutan Tabel/*Continued Table* 5.1.5

Kecamatan <i>District</i>	Jahe <i>Ginger</i>		Laos/Lengkuas <i>Galanga</i>		Kencur <i>East Indian Galangal</i>	
	2022*	2023*	2022*	2023*	2022*	2023*
(1)	(2)	(3)	(4)	(5)	(6)	(7)
Lapang	-	400	-	260	-	-
Muara Batu	-	-	-	-	-	-
Dewantara	-	-	-	-	-	-
<b>Aceh Utara</b>	<b>74.919</b>	<b>127.199</b>	<b>7.916</b>	<b>10.948</b>	<b>6.195</b>	<b>523</b>

Lanjutan Tabel/*Continued Table* 5.1.5

Kecamatan <i>District</i>	Kunyit <i>Turmeric</i>		Lidah Buaya <i>Aloevera</i>		Mahkota Dewa <i>Phaleria Macrocarpa</i>	
	2022*	2023*	2022*	2023*	2022*	2023*
(1)	(8)	(9)	(10)	(11)	(12)	(13)
Sawang	25.000	10.000	-	-	-	-
Nisam	2	-	-	-	-	-
Nisam Antara	1.000	800	-	-	-	-
Banda Baro	-	-	-	-	-	-
Kuta Makmur	-	2.000	-	-	-	-
Simpang Keramat	1.200	-	-	-	-	-
Syamtalira Bayu	-	-	-	-	-	-
Geureudong Pase	-	-	-	-	-	-
Meurah Mulia	3.464	2.800	-	-	-	-
Matangkuli	-	-	-	-	-	-
Paya Bakong	440	80	-	-	-	-
Pirak Timu	4.500	11.000	-	-	-	-
Cot Girek	646	333	140	54	6	4
Tanah Jambo Aye	400	1.000	-	-	-	-
Langkahan	1.000	8.000	-	-	-	-
Seunuddon	-	-	-	-	-	-
Baktiya	271	-	-	-	-	-
Baktiya Barat	-	1.000	-	-	-	-
Lhoksukon	-	-	-	-	-	-
Tanah Luas	7.000	1.400	-	-	-	-
Nibong	-	2	-	-	-	-
Samudera	-	-	-	-	-	-
Syamtalira Aron	-	-	-	-	-	-
Tanah Pasir	-	-	-	-	-	-
Lapang	-	305	-	-	-	-
Muara Batu	-	-	-	-	-	-
Dewantara	-	-	-	-	-	-
<b>Aceh Utara</b>	<b>44.923</b>	<b>38.720</b>	<b>140</b>	<b>54</b>	<b>6</b>	<b>4</b>

Lanjutan Tabel/*Continued Table 5.1.5*

Kecamatan <i>District</i>	Mengkudu <i>Indian Mulberry</i>		Temulawak <i>Turmeric</i>		Jeruk Nipis <i>Lime</i>	
	2022*	2023*	2022*	2023*	2022*	2023*
(1)	(8)	(9)	(10)	(11)	(12)	(13)
Sawang	-	-	-	-	-	1.000
Nisam	-	-	-	-	3	-
Nisam Antara	-	-	-	-	-	-
Banda Baro	-	-	-	-	-	-
Kuta Makmur	-	-	-	-	-	-
Simpang Keramat	-	-	-	-	-	-
Syamtalira Bayu	-	-	-	-	-	-
Geureudong Pase	-	-	-	-	-	-
Meurah Mulia	-	-	26	-	-	-
Matangkuli	-	-	-	-	-	-
Paya Bakong	-	-	-	-	-	-
Pirak Timu	-	-	-	-	7.000	-
Cot Girek	10	75	26	13	60	50
Tanah Jambo Aye	-	-	-	-	-	-
Langkahan	-	-	-	-	-	-
Seunuddon	-	-	-	-	-	-
Baktiya	-	-	-	-	-	-
Baktiya Barat	-	-	-	-	-	-
Lhoksukon	-	-	-	-	-	-
Tanah Luas	-	-	-	-	-	-
Nibong	-	-	-	-	-	-
Samudera	-	-	-	-	-	-
Syamtalira Aron	-	-	-	-	-	-
Tanah Pasir	-	-	-	-	-	-
Lapang	-	-	-	-	-	-
Muara Batu	-	-	-	-	-	-
Dewantara	-	-	-	-	300	-
<b>Aceh Utara</b>	<b>10</b>	<b>75</b>	<b>52</b>	<b>13</b>	<b>7.363</b>	<b>1.050</b>

Lanjutan Tabel/Continued Table 5.1.5

Kecamatan District	Kapulaga Java Cardarmom		Keji Beling Verbenanceae		Lempuyang Zingiber Aromaticum	
	2022*	2023*	2022	2023*	2022	2023*
(1)	(8)	(9)	(10)	(11)	(12)	(13)
Sawang	-	-	-	-	-	-
Nisam	-	-	-	-	-	-
Nisam Antara	-	-	-	-	-	-
Banda Baro	-	-	-	-	-	-
Kuta Makmur	-	-	-	-	-	-
Simpang Keramat	-	-	-	-	-	-
Syamtalira Bayu	-	-	-	-	-	-
Geureudong Pase	-	-	-	-	-	-
Meurah Mulia	-	-	-	-	-	-
Matangkuli	-	-	-	-	-	-
Paya Bakong	-	-	-	-	-	-
Pirak Timu	-	-	-	-	-	-
Cot Girek	-	-	-	-	-	-
Tanah Jambo Aye	-	-	-	-	-	-
Langkahan	-	-	-	-	-	-
Seunuddon	-	-	-	-	-	-
Baktiya	-	-	-	-	-	-
Baktiya Barat	-	-	-	-	-	-
Lhoksukon	-	-	-	-	-	-
Tanah Luas	-	-	-	-	-	-
Nibong	-	-	-	-	-	-
Samudera	-	-	-	-	-	-
Syamtalira Aron	-	-	-	-	-	-
Tanah Pasir	-	-	-	-	-	-
Lapang	-	-	-	-	-	-
Muara Batu	-	-	-	-	-	-
Dewantara	-	-	-	-	-	-
<b>Aceh Utara</b>	-	-	-	-	-	-

Lanjutan Tabel/*Continued Table* 5.1.5

Kecamatan <i>District</i>	Sambiloto <i>King of Bitter</i>		Temireng <i>Black Turmeric</i>		Temukunci <i>Chinese keys</i>	
	2022*	2023*	2022*	2023*	2022*	2023*
(1)	(8)	(9)	(10)	(11)	(12)	(13)
Sawang	-	-	-	-	-	-
Nisam	-	-	-	-	-	-
Nisam Antara	-	-	-	-	-	-
Banda Baro	-	-	-	-	-	-
Kuta Makmur	-	-	-	-	-	-
Simpang Keramat	-	-	-	-	-	-
Syamtalira Bayu	-	-	-	-	-	-
Geureudong Pase	-	-	-	-	-	-
Meurah Mulia	-	-	-	-	-	-
Matangkuli	-	-	-	-	-	-
Paya Bakong	-	-	-	-	-	-
Pirak Timu	-	-	-	-	-	-
Cot Girek	-	-	-	-	-	-
Tanah Jambo Aye	-	-	-	-	-	-
Langkahan	-	-	-	-	-	-
Seunuddon	-	-	-	-	-	-
Baktiya	-	-	-	-	-	-
Baktiya Barat	-	-	-	-	-	-
Lhoksukon	-	-	-	-	-	-
Tanah Luas	-	-	-	-	-	-
Nibong	-	-	-	-	-	-
Samudera	-	-	-	-	-	-
Syamtalira Aron	-	-	-	-	-	-
Tanah Pasir	-	-	-	-	-	-
Lapang	-	-	-	-	-	-
Muara Batu	-	-	-	-	-	-
Dewantara	-	-	-	-	-	-
<b>Aceh Utara</b>	-	-	-	-	-	-

Lanjutan Tabel/*Continued Table* 5.1.5

Kecamatan <i>District</i>	Serai <i>Lemongrass</i>	
	2022*	2023*
(1)	(8)	(9)
Sawang	-	-
Nisam	1	-
Nisam Antara	-	-
Banda Baro	-	-
Kuta Makmur	-	-
Simpang Keramat	-	-
Syamtalira Bayu	-	-
Geureudong Pase	-	-
Meurah Mulia	2.264	-
Matangkuli	-	-
Paya Bakong	-	-
Pirak Timu	-	100
Cot Girek	80	107
Tanah Jambo Aye	-	-
Langkahan	-	-
Seunuddon	-	-
Baktiya	24	28
Baktiya Barat	-	3.000
Lhoksukon	-	-
Tanah Luas	-	-
Nibong	-	-
Samudera	-	-
Syamtalira Aron	-	-
Tanah Pasir	-	-
Lapang	-	850
Muara Batu	-	-
Dewantara	-	-
<b>Aceh Utara</b>	<b>2.369</b>	<b>4.085</b>

Catatan/Note: Angka Sementara

Sumber/Source: Badan Pusat Statistik, Statistik Pertanian Hortikultura SPH-TBF/BPS-Statistics Indonesia, Agricultural Statistic for Horticulture SPH-TBF

<https://lacehutarakab.bps.go.id>

**Tabel**  
**Table** 5.1.6**Produksi Tanaman Biofarmaka Menurut Kecamatan dan Jenis Tanaman di Kabupaten Aceh Utara (kg), 2022 dan 2023*****Production of Medicinal Plants by District and Kind of Plant in North Aceh Regency (kg), 2022 and 2023***

Kecamatan <i>District</i>	Jahe <i>Ginger</i>		Laos/Lengkuas <i>Galanga</i>		Kencur <i>East Indian Galangal</i>	
	2022	2023*	2022	2023*	2022	2023*
(1)	(2)	(3)	(4)	(5)	(6)	(7)
Sawang	9.000	15.000	7.000	20.000	12.500	-
Nisam	-	-	-	-	-	-
Nisam Antara	10.800	5.800	1.250	1.200	1.050	500
Banda Baru	-	-	-	-	-	-
Kuta Makmur	-	12.000	-	-	-	-
Simpang Keramat	4.200	500	-	-	700	500
Syamtalira Bayu	-	-	-	-	-	-
Geureudong Pase	-	-	-	-	-	-
Meurah Mulia	46.218	35.000	72	-	-	-
Matangkuli	-	-	-	-	-	-
Paya Bakong	780	220	-	-	-	-
Pirak Timu	40.000	35.150	9.000	700	-	-
Cot Girek	491	250.075	20	190	52	50
Tanah Jambo Aye	800	3.000	-	-	-	-
Langkahan	150.000	5.000	-	-	-	-
Seunuddon	1	-	-	-	-	-
Baktiya	1.224	44	58	31	-	-
Baktiya Barat	-	2.700	-	-	-	-
Lhoksukon	2.535	1.700	-	-	-	-
Tanah Luas	11.000	50.000	-	-	-	-
Nibong	30	20	-	-	-	-
Samudera	-	-	-	-	-	-
Syamtalira Aron	-	-	-	-	-	-
Tanah Pasir	-	-	-	-	-	-
Lapang	-	5.300	-	1.300	-	-



Lanjutan Tabel/*Continued Table* 5.1.6

Kecamatan <i>District</i>	Jahe <i>Ginger</i>		Laos/Lengkuas <i>Galanga</i>		Kencur <i>East Indian Galangal</i>	
	2022	2023*	2022	2023*	2022	2023*
(1)	(2)	(3)	(4)	(5)	(6)	(7)
Muara Batu	-	-	-	-	-	-
Dewantara	-	-	-	-	-	-
<b>Aceh Utara</b>	<b>277.079</b>	<b>421.509</b>	<b>17.400</b>	<b>23.421</b>	<b>14.302</b>	<b>1.050</b>

Lanjutan Tabel/*Continued Table* 5.1.6

Kecamatan <i>District</i>	Kunyit <i>Turmeric</i>		Jeruk Nipis <i>Lime</i>		Serai <i>Lemongrass</i>	
	2022	2023*	2022	2023*	2022	2023*
(1)	(8)	(9)	(10)	(11)	(12)	(13)
Sawang	50.000	15.000	-	5.000	-	-
Nisam	10	-	75	-	10	-
Nisam Antara	1.600	2.000	-	-	-	-
Banda Baro	-	-	-	-	-	-
Kuta Makmur	-	2.000	-	-	-	-
Simpang Keramat	970	-	-	-	-	-
Syamtalira Bayu	-	-	-	-	-	-
Geureudong Pase	-	-	-	-	-	-
Meurah Mulia	21.464	25.000	-	-	31.320	-
Matangkuli	-	-	-	-	-	-
Paya Bakong	1.940	170	-	-	-	-
Pirak Timu	15.000	40.000	160.000	-	-	400
Cot Girek	345	1.650	300	250	310	400
Tanah Jambo Aye	1.000	4.000	-	-	-	-
Langkahan	10.000	8.000	-	-	-	-
Seunuddon	-	-	-	-	-	-
Baktiya	465	-	-	-	72	100
Baktiya Barat	-	600	-	-	-	18.000
Lhoksukon	-	-	-	-	-	-
Tanah Luas	14.000	3.000	-	-	-	-
Nibong	-	15	-	-	-	-
Samudera	-	-	-	-	-	-
Syamtalira Aron	-	-	-	-	-	-
Tanah Pasir	-	-	-	-	-	-
Lapang	-	4.025	-	-	-	12.550
Muara Batu	-	-	-	-	-	-
Dewantara	-	-	2.100	-	-	-
<b>Aceh Utara</b>	<b>116.794</b>	<b>105.460</b>	<b>162.475</b>	<b>5.250</b>	<b>31.712</b>	<b>31.450</b>

Lanjutan Tabel/*Continued Table* 5.1.6

Kecamatan <i>District</i>	Lidah Buaya <i>Aloevera</i>		Mahkota Dewa <i>Phaleria Macrocarpa</i>		Mengkudu/Pace <i>Indian Mulberry</i>	
	2022	2023*	2022	2023*	2022	2023*
(1)	(8)	(9)	(10)	(11)	(12)	(13)
Sawang	-	-	-	-	-	-
Nisam	-	-	-	-	-	-
Nisam Antara	-	-	-	-	-	-
Banda Baro	-	-	-	-	-	-
Kuta Makmur	-	-	-	-	-	-
Simpang Keramat	-	-	-	-	-	-
Syamtalira Bayu	-	-	-	-	-	-
Geureudong Pase	-	-	-	-	-	-
Meurah Mulia	-	-	-	-	-	-
Matangkuli	-	-	-	-	-	-
Paya Bakong	-	-	-	-	-	-
Pirak Timu	-	-	-	-	-	-
Cot Girek	109	290	401	200	7	100
Tanah Jambo Aye	-	-	-	-	-	-
Langkahan	-	-	-	-	-	-
Seunuddon	-	-	-	-	-	-
Baktiya	-	-	-	-	-	-
Baktiya Barat	-	-	-	-	-	-
Lhoksukon	-	-	-	-	-	-
Tanah Luas	-	-	-	-	-	-
Nibong	-	-	-	-	-	-
Samudera	-	-	-	-	-	-
Syamtalira Aron	-	-	-	-	-	-
Tanah Pasir	-	-	-	-	-	-
Lapang	-	-	-	-	-	-
Muara Batu	-	-	-	-	-	-
Dewantara	-	-	-	-	-	-
<b>Aceh Utara</b>	<b>109</b>	<b>290</b>	<b>401</b>	<b>200</b>	<b>7</b>	<b>100</b>

Lanjutan Tabel/*Continued Table* 5.1.6

Kecamatan <i>District</i>	Kapulaga <i>Java Cardamom</i>		Keji Beling <i>Verbenaceae</i>		Lempuyang <i>Zingiber Aromaticum</i>	
	2022	2023*	2022	2023*	2022	2023*
(1)	(8)	(9)	(10)	(11)	(12)	(13)
Sawang	-	-	...	...	-	-
Nisam	-	-	...	...	-	-
Nisam Antara	-	-	...	...	-	-
Banda Baro	-	-	...	...	-	-
Kuta Makmur	-	-	...	...	-	-
Simpang Keramat	-	-	...	...	-	-
Syamtalira Bayu	-	-	...	...	-	-
Geureudong Pase	-	-	...	...	-	-
Meurah Mulia	-	-	...	...	-	-
Matangkuli	-	-	...	...	-	-
Paya Bakong	-	-	...	...	-	-
Pirak Timu	-	-	...	...	-	-
Cot Girek	-	-	...	...	-	-
Tanah Jambo Aye	-	-	...	...	-	-
Langkahan	-	-	...	...	-	-
Seunuddon	-	-	...	...	-	-
Baktiya	-	-	...	...	-	-
Baktiya Barat	-	-	...	...	-	-
Lhoksukon	-	-	...	...	-	-
Tanah Luas	-	-	...	...	-	-
Nibong	-	-	...	...	-	-
Samudera	-	-	...	...	-	-
Syamtalira Aron	-	-	...	...	-	-
Tanah Pasir	-	-	...	...	-	-
Lapang	-	-	...	...	-	-
Muara Batu	-	-	...	...	-	-
Dewantara	-	-	...	...	-	-
<b>Aceh Utara</b>	-	-	...	...	-	-

Lanjutan Tabel/*Continued Table* 5.1.6

Kecamatan <i>District</i>	Sambiloto <i>King of Bitter</i>		Temuireng <i>Black Turmeric</i>		Temukunci <i>Chinese Keys</i>	
	2022	2023*	2022	2023*	2022	2023*
(1)	(8)	(9)	(10)	(11)	(12)	(13)
Sawang	-	-	-	-	-	-
Nisam	-	-	-	-	-	-
Nisam Antara	-	-	-	-	-	-
Banda Baro	-	-	-	-	-	-
Kuta Makmur	-	-	-	-	-	-
Simpang Keramat	-	-	-	-	-	-
Syamtalira Bayu	-	-	-	-	-	-
Geureudong Pase	-	-	-	-	-	-
Meurah Mulia	-	-	-	-	-	-
Matangkuli	-	-	-	-	-	-
Paya Bakong	-	-	-	-	-	-
Pirak Timu	-	-	-	-	-	-
Cot Girek	-	-	-	-	-	-
Tanah Jambo Aye	-	-	-	-	-	-
Langkahan	-	-	-	-	-	-
Seunuddon	-	-	-	-	-	-
Baktiya	-	-	-	-	-	-
Baktiya Barat	-	-	-	-	-	-
Lhoksukon	-	-	-	-	-	-
Tanah Luas	-	-	-	-	-	-
Nibong	-	-	-	-	-	-
Samudera	-	-	-	-	-	-
Syamtalira Aron	-	-	-	-	-	-
Tanah Pasir	-	-	-	-	-	-
Lapang	-	-	-	-	-	-
Muara Batu	-	-	-	-	-	-
Dewantara	-	-	-	-	-	-
<b>Aceh Utara</b>	-	-	-	-	-	-

Lanjutan Tabel/*Continued Table* 5.1.6

Kecamatan <i>District</i>	Temulawak <i>Java Turmeric</i>	
	2022*	2023*
(1)	(8)	(9)
Sawang	-	-
Nisam	-	-
Nisam Antara	-	-
Banda Baro	-	-
Kuta Makmur	-	-
Simpang Keramat	-	-
Syamtalira Bayu	-	-
Geureudong Pase	-	-
Meurah Mulia	78	-
Matangkuli	-	-
Paya Bakong	-	-
Pirak Timu	-	-
Cot Girek	86	20
Tanah Jambo Aye	-	-
Langkahan	-	-
Seunuddon	-	-
Baktiya	-	-
Baktiya Barat	-	-
Lhoksukon	-	-
Tanah Luas	-	-
Nibong	-	-
Samudera	-	-
Syamtalira Aron	-	-
Tanah Pasir	-	-
Lapang	-	-
Muara Batu	-	-
Dewantara	-	-
<b>Aceh Utara</b>	<b>164</b>	<b>20</b>

Catatan/Note: Angka Sementara

Sumber/Source: Badan Pusat Statistik, Statistik Pertanian Hortikultura SPH-TBF/BPS-Statistics Indonesia, *Agricultural Statistic for Horticulture SPH-TBF*

<https://acehutarakab.bps.go.id>

**Tabel**  
**Table** 5.1.7**Luas Panen Tanaman Biofarmaka Menurut Jenis Tanaman di Kabupaten Aceh Utara (m<sup>2</sup>), 2020–2023**  
**Harvested Area of Medicinal Plants by Kind of Plant in North Aceh Regency (m<sup>2</sup>), 2020–2023**

Jenis Tanaman Kind of Plants	2020	2021	2022*	2023*
(1)	(2)	(3)	(4)	(5)
Jahe/ <i>Ginger</i>	67.129	55.164	74.919	127.199
Jeruk Nipis <sup>1</sup> / <i>Lime</i> <sup>1</sup>		7.250	7.363	1.050
Kapulaga/ <i>Java Cardamon</i>	-	-	-	-
Kencur/ <i>East Indian Galangal</i>	5.560	1.080	6.195	523
Kunyit/ <i>Turmeric</i>	51.594	18.908	44.923	38.720
Laos/ <i>Lengkuas/Galanga</i>	8.600	6.717	7.916	10.948
Lempuyang/ <i>Zingiber Aromaticum</i>	-	-	-	-
Lidah Buaya/ <i>Aloevera</i>	-	320	140	54
Mahkota Dewa <sup>1</sup> / <i>Phaleria Macrocarpa</i> <sup>1</sup>	-	-	6	4
Mengkudu <sup>1</sup> / <i>Indian Mulberry</i> <sup>1</sup>	-	-	10	75
Temuireng/ <i>Black Turmeric</i>	-	-	-	-
Temukunci/ <i>Chinese Keys</i>	-	-	-	-
Temulawak/ <i>Java Turmeric</i>	-	339	52	13
Sambiloto/ <i>King of Bitter</i>	-	-	-	-
Serai/ <i>Lemongrass</i>		350	2.369	4.085

Catatan/Note: <sup>1</sup> Satuan luas panen dalam pohon/*The unit of harvested area are tree*Sumber/Source: Badan Pusat Statistik, Statistik Pertanian Hortikultura SPH-TBF/BPS-Statistics Indonesia, *Agricultural Statistic for Horticulture SPH-TBF*



**Tabel 5.1.8** **Produksi Tanaman Biofarmaka Menurut Jenis Tanaman di Kabupaten Aceh Utara (kg), 2020–2023**  
**Production of Medicinal Plants by Kind of Plant in North Aceh Regency (kg), 2020–2023**

Jenis Tanaman Kind of Plants	2020	2021	2022 <sup>1</sup>	2023 <sup>1</sup>
(1)	(2)	(3)	(4)	(5)
Jahe/ <i>Ginger</i>	124.028	72.291	277.079	421.509
Jeruk Nipis/ <i>Lime</i>		176.400	162.475	5.250
Kapulaga/ <i>Java Cardamon</i>	-	-	-	-
Kencur/ <i>East Indian Galangal</i>	14.600	3.360	14.302	1.050
Kunyit/ <i>Turmeric</i>	92.003	38.406	116.794	105.460
Laos/ <i>Lengkuas/Galanga</i>	20.800	21.069	17.400	23.421
Lempuyang/ <i>Zingiber Aromaticum</i>	-	-	-	-
Lidah Buaya/ <i>Aloevera</i>	-	250	109	290
Mahkota Dewa/ <i>Phaleria Macrocarpa</i>	-	-	401	200
Mengkudu/ <i>Indian Mulberry</i>	-	-	7	100
Temuireng/ <i>Black Turmeric</i>	-	-	-	-
Temukunci/ <i>Chinese Keys</i>	-	-	-	-
Temulawak/ <i>Java Turmeric</i>	-	2.418	164	20
Sambiloto/ <i>King of Bitter</i>	-	-	-	-
Serai/ <i>Lemongrass</i>		1.200	31.712	31.450

Catatan/Note: <sup>1</sup> Satuan luas panen dalam pohon/*The unit of harvested area are tree*

Sumber/Source: Badan Pusat Statistik, Statistik Pertanian Hortikultura SPH-TBF/BPS-Statistics Indonesia, *Agricultural Statistic for Horticulture SPH-TBF*

**Tabel**  
**Table** 5.1.9**Luas Panen Tanaman Hias Menurut Kecamatan dan Jenis Tanaman di Kabupaten Aceh Utara (m<sup>2</sup>), 2022 dan 2023**  
**Harvested Area of Ornamental Plants by District and Kind of Plant in Aceh Utara Regency (m<sup>2</sup>), 2022 and 2023**

Kecamatan <i>District</i>	Angrek Pot/ <i>Pot Orchid</i>		Angrek Potong/ <i>Cut Orchid</i>	
	2022	2023*	2022	2023*
(1)	(2)	(3)	(4)	(5)
Sawang	-	-	-	-
Nisam	-	-	-	-
Nisam Antara	-	-	-	-
Banda Baro	-	-	-	-
Kuta Makmur	-	-	-	-
Simpang Keramat	-	-	-	-
Syamtalira Bayu	-	-	-	-
Geureudong Pase	-	-	-	-
Meurah Mulia	-	-	-	-
Matangkuli	-	-	-	-
Paya Bakong	-	-	-	-
Pirak Timu	-	-	-	-
Cot Girek	-	-	-	4
Tanah Jambo Aye	-	-	-	-
Langkahan	-	-	-	-
Seunuddon	-	-	-	-
Baktiya	-	-	-	-
Baktiya Barat	-	-	-	-
Lhoksukon	-	-	-	-
Tanah Luas	-	-	-	-
Nibong	-	-	-	-
Samudera	-	-	-	-
Syamtalira Aron	-	-	-	-
Tanah Pasir	-	-	-	-
Lapang	-	-	-	-

Lanjutan Tabel/*Continued Table* 5.1.9

Kecamatan <i>District</i>	Angrek Pot/ <i>Pot Orchid</i>		Anggrek Potong/ <i>Cut Orchid</i>	
	2022	2023*	2022	2023*
(1)	(2)	(3)	(4)	(5)
Muara Batu	-	-	-	-
Dewantara	-	-	-	-
<b>Aceh Utara</b>	-	-	-	<b>4</b>

Lanjutan Tabel/*Continued Table* 5.1.9

Kecamatan <i>District</i>	Krisan/ <i>Chrysantemum</i>		Mawar/ <i>Rose</i>	
	2022	2023*	2022	2023*
(1)	(6)	(7)	(8)	(9)
Sawang	-	-	-	-
Nisam	-	-	-	-
Nisam Antara	-	-	-	-
Banda Baro	-	-	-	-
Kuta Makmur	-	-	-	-
Simpang Keramat	-	-	-	-
Syamtalira Bayu	-	-	-	-
Geureudong Pase	-	-	-	-
Meurah Mulia	-	-	-	-
Matangkuli	-	-	-	-
Paya Bakong	-	-	-	-
Pirak Timu	-	-	-	-
Cot Girek	-	-	-	-
Tanah Jambo Aye	-	-	-	-
Langkahan	-	-	-	-
Seunuddon	-	-	-	-
Baktiya	-	-	-	-
Baktiya Barat	-	-	-	-
Lhoksukon	-	-	-	-
Tanah Luas	-	-	-	-
Nibong	-	-	-	-
Samudera	-	-	-	-
Syamtalira Aron	-	-	-	-
Tanah Pasir	-	-	-	-
Lapang	-	-	-	-
Muara Batu	-	-	-	-
Dewantara	-	-	-	-
<b>Aceh Utara</b>	-	-	-	-

Lanjutan Tabel/*Continued Table* 5.1.9

Kecamatan <i>District</i>	Sedap Malam/ <i>Tuberose</i>		Pedang-Pedangan/ <i>Sansevieria</i>		Anthurium Bunga/ <i>Flamingo Lily Flower</i>	
	2022	2023*	2022	2023*	2022	2023*
(1)	(10)	(11)	(12)	(13)	(14)	(15)
Sawang	-	-	-	-	-	-
Nisam	-	-	-	-	-	-
Nisam Antara	-	-	-	-	-	-
Banda Baro	-	-	-	-	-	-
Kuta Makmur	-	-	-	-	-	-
Simpang Keramat	-	-	-	-	-	-
Syamtalira Bayu	-	-	-	-	-	-
Geureudong Pase	-	-	-	-	-	-
Meurah Mulia	-	-	37	-	-	-
Matangkuli	-	-	-	-	-	-
Paya Bakong	-	-	-	-	-	-
Pirak Timu	-	-	-	-	-	-
Cot Girek	-	-	-	-	-	50
Tanah Jambo Aye	-	-	-	-	-	-
Langkahan	-	-	-	-	-	-
Seunuddon	-	-	-	-	-	-
Baktiya	-	-	-	-	-	-
Baktiya Barat	-	-	-	-	-	-
Lhoksukon	-	-	-	-	-	-
Tanah Luas	-	-	-	-	-	-
Nibong	-	-	-	-	-	-
Samudera	-	-	-	-	-	-
Syamtalira Aron	-	-	-	-	-	-
Tanah Pasir	-	-	-	-	-	-
Lapang	-	-	-	-	-	-
Muara Batu	-	-	-	-	-	-
Dewantara	-	-	-	-	-	-
<b>Aceh Utara</b>	<b>-</b>	<b>-</b>	<b>37</b>	<b>-</b>	<b>-</b>	<b>50</b>

Lanjutan Tabel/*Continued Table* 5.1.9

Kecamatan <i>District</i>	Dracaena/ <i>Dracaena</i>		Sri Rejeki/ <i>Aglaonema</i>		Bugenvil	
	2022	2023*	2022	2023*	2022	2023*
(1)	(10)	(11)	(12)	(13)	(14)	(15)
Sawang	-	-	-	-	-	-
Nisam	-	-	-	-	-	-
Nisam Antara	-	-	-	-	-	-
Banda Baro	-	-	-	-	-	-
Kuta Makmur	-	-	-	-	-	-
Simpang Keramat	-	-	-	-	-	-
Syamtalira Bayu	-	-	-	-	-	-
Geureudong Pase	-	-	-	-	-	-
Meurah Mulia	-	-	-	-	-	-
Matangkuli	-	-	-	-	-	-
Paya Bakong	-	-	-	-	-	-
Pirak Timu	-	-	-	-	-	-
Cot Girek	-	50	-	60	-	51
Tanah Jambo Aye	-	-	-	-	-	-
Langkahan	-	-	-	-	-	-
Seunuddon	-	-	-	-	-	-
Baktiya	-	-	-	-	-	-
Baktiya Barat	-	-	-	-	-	-
Lhoksukon	-	-	-	-	-	-
Tanah Luas	-	-	-	-	-	-
Nibong	-	-	-	-	-	-
Samudera	-	-	-	-	-	-
Syamtalira Aron	-	-	-	-	-	-
Tanah Pasir	-	-	-	-	-	-
Lapang	-	-	-	-	-	-
Muara Batu	-	-	-	-	-	-
Dewantara	-	-	-	-	-	-
<b>Aceh Utara</b>	<b>-</b>	<b>50</b>	<b>-</b>	<b>60</b>	<b>-</b>	<b>51</b>

Lanjutan Tabel/*Continued Table* 5.1.9

Kecamatan <i>District</i>	Anthurium Daun/ <i>Anthurium</i>		Anyelir/ <i>Carnation</i>		Balaceng/ <i>Dieffenbacia</i>	
	2022	2023*	2022	2023*	2022	2023*
(1)	(10)	(11)	(12)	(13)	(14)	(15)
Sawang	...	...	...	...	...	...
Nisam	...	...	...	...	...	...
Nisam Antara	...	...	...	...	...	...
Banda Baro	...	...	...	...	...	...
Kuta Makmur	...	...	...	...	...	...
Simpang Keramat	...	...	...	...	...	...
Syamtalira Bayu	...	...	...	...	...	...
Geureudong Pase	...	...	...	...	...	...
Meurah Mulia	...	...	...	...	...	...
Matangkuli	...	...	...	...	...	...
Paya Bakong	...	...	...	...	...	...
Pirak Timu	...	...	...	...	...	...
Cot Girek	...	...	...	...	...	...
Tanah Jambo Aye	...	...	...	...	...	...
Langkahan	...	...	...	...	...	...
Seunuddon	...	...	...	...	...	...
Baktiya	...	...	...	...	...	...
Baktiya Barat	...	...	...	...	...	...
Lhoksukon	...	...	...	...	...	...
Tanah Luas	...	...	...	...	...	...
Nibong	...	...	...	...	...	...
Samudera	...	...	...	...	...	...
Syamtalira Aron	...	...	...	...	...	...
Tanah Pasir	...	...	...	...	...	...
Lapang	...	...	...	...	...	...
Muara Batu	...	...	...	...	...	...
Dewantara	...	...	...	...	...	...
<b>Aceh Utara</b>	...	...	...	...	...	...

Lanjutan Tabel/Continued Table 5.1.9

Kecamatan District	Euphorbia/ <i>Euphorbia</i>		Gladiol/ <i>Gladiol</i>		Hanjuang/ <i>Cordyline</i>	
	2022	2023*	2022	2023*	2022	2023*
(1)	(10)	(11)	(12)	(13)	(14)	(15)
Sawang	...	...	...	...	-	-
Nisam	...	...	...	...	-	-
Nisam Antara	...	...	...	...	-	-
Banda Baro	...	...	...	...	-	-
Kuta Makmur	...	...	...	...	-	-
Simpang Keramat	...	...	...	...	-	-
Syamtalira Bayu	...	...	...	...	-	-
Geureudong Pase	...	...	...	...	-	-
Meurah Mulia	...	...	...	...	-	-
Matangkuli	...	...	...	...	-	-
Paya Bakong	...	...	...	...	-	-
Pirak Timu	...	...	...	...	-	-
Cot Girek	...	...	...	...	-	-
Tanah Jambo Aye	...	...	...	...	-	-
Langkahan	...	...	...	...	-	-
Seunuddon	...	...	...	...	-	-
Baktiya	...	...	...	...	-	-
Baktiya Barat	...	...	...	...	-	-
Lhoksukon	...	...	...	...	-	-
Tanah Luas	...	...	...	...	-	-
Nibong	...	...	...	...	-	-
Samudera	...	...	...	...	-	-
Syamtalira Aron	...	...	...	...	-	-
Tanah Pasir	...	...	...	...	-	-
Lapang	...	...	...	...	-	-
Muara Batu	...	...	...	...	-	-
Dewantara	...	...	...	...	-	-
<b>Aceh Utara</b>	...	...	...	...	-	-



Lanjutan Tabel/*Continued Table* 5.1.9

Kecamatan <i>District</i>	Herbras/ <i>Gerbera</i>		Kamboja Jepang/ <i>Adenium</i>		Keladi Hias/ <i>Caladium</i>	
	2022	2023*	2022	2023*	2022	2023*
(1)	(10)	(11)	(12)	(13)	(14)	(15)
Sawang	-	-	...	...	...	...
Nisam	-	-	...	...	...	...
Nisam Antara	-	-	...	...	...	...
Banda Baro	-	-	...	...	...	...
Kuta Makmur	-	-	...	...	...	...
Simpang Keramat	-	-	...	...	...	...
Syamtalira Bayu	-	-	...	...	...	...
Geureudong Pase	-	-	...	...	...	...
Meurah Mulia	-	-	...	...	...	...
Matangkuli	-	-	...	...	...	...
Paya Bakong	-	-	...	...	...	...
Pirak Timu	-	-	...	...	...	...
Cot Girek	-	-	...	...	...	...
Tanah Jambo Aye	-	-	...	...	...	...
Langkahan	-	-	...	...	...	...
Seunuddon	-	-	...	...	...	...
Baktiya	-	-	...	...	...	...
Baktiya Barat	-	-	...	...	...	...
Lhoksukon	-	-	...	...	...	...
Tanah Luas	-	-	...	...	...	...
Nibong	-	-	...	...	...	...
Samudera	-	-	...	...	...	...
Syamtalira Aron	-	-	...	...	...	...
Tanah Pasir	-	-	...	...	...	...
Lapang	-	-	...	...	...	...
Muara Batu	-	-	...	...	...	...
Dewantara	-	-	...	...	...	...
<b>Aceh Utara</b>	-	-	...	...	...	...

Lanjutan Tabel/*Continued Table* 5.1.9

Kecamatan <i>District</i>	Melati/ <i>Jasmine</i>		Monstera/ <i>Monstera</i>		Pakis/ <i>Leather Leaf Fern</i>	
	2022	2023*	2022	2023*	2022	2023*
(1)	(10)	(11)	(12)	(13)	(14)	(15)
Sawang	-	-	...	...	-	-
Nisam	-	-	...	...	-	-
Nisam Antara	-	-	...	...	-	-
Banda Baro	-	-	...	...	-	-
Kuta Makmur	-	-	...	...	-	-
Simpang Keramat	-	-	...	...	-	-
Syamtalira Bayu	-	-	...	...	-	-
Geureudong Pase	-	-	...	...	-	-
Meurah Mulia	-	-	...	...	-	-
Matangkuli	-	-	...	...	-	-
Paya Bakong	-	-	...	...	-	-
Pirak Timu	-	-	...	...	-	-
Cot Girek	-	-	...	...	-	-
Tanah Jambo Aye	-	-	...	...	-	-
Langkahan	-	-	...	...	-	-
Seunuddon	-	-	...	...	-	-
Baktiya	-	-	...	...	-	-
Baktiya Barat	-	-	...	...	-	-
Lhoksukon	-	-	...	...	-	-
Tanah Luas	-	-	...	...	-	-
Nibong	-	-	...	...	-	-
Samudera	-	-	...	...	-	-
Syamtalira Aron	-	-	...	...	-	-
Tanah Pasir	-	-	...	...	-	-
Lapang	-	-	...	...	-	-
Muara Batu	-	-	...	...	-	-
Dewantara	-	-	...	...	-	-
<b>Aceh Utara</b>	-	-	...	...	-	-

Lanjutan Tabel/*Continued Table* 5.1.9

Kecamatan <i>District</i>	Palem/ <i>Palm</i>		Philodendron/ <i>Philodendron</i>		Pisang-Pisangan/ <i>Heliconia</i>	
	2022	2023*	2022	2023*	2022	2023*
(1)	(10)	(11)	(12)	(13)	(14)	(15)
Sawang	-	-	-	-	-	-
Nisam	-	-	-	-	-	-
Nisam Antara	-	-	-	-	-	-
Banda Baro	-	-	-	-	-	-
Kuta Makmur	-	-	-	-	-	-
Simpang Keramat	-	-	-	-	-	-
Syamtalira Bayu	-	-	-	-	-	-
Geureudong Pase	-	-	-	-	-	-
Meurah Mulia	-	-	-	-	-	-
Matangkuli	-	-	-	-	-	-
Paya Bakong	-	-	-	-	-	-
Pirak Timu	-	-	-	-	-	-
Cot Girek	-	-	-	-	-	-
Tanah Jambo Aye	-	-	-	-	-	-
Langkahan	-	-	-	-	-	-
Seunuddon	-	-	-	-	-	-
Baktiya	-	-	-	-	-	-
Baktiya Barat	-	-	-	-	-	-
Lhoksukon	-	-	-	-	-	-
Tanah Luas	-	-	-	-	-	-
Nibong	-	-	-	-	-	-
Samudera	-	-	-	-	-	-
Syamtalira Aron	-	-	-	-	-	-
Tanah Pasir	-	-	-	-	-	-
Lapang	-	-	-	-	-	-
Muara Batu	-	-	-	-	-	-
Dewantara	-	-	-	-	-	-
<b>Aceh Utara</b>	-	-	-	-	-	-

Lanjutan Tabel/*Continued Table* 5.1.9

Kecamatan <i>District</i>	Soka/ <i>Ixora</i>		Bromelia		Puring/ <i>Croton</i>	
	2022	2023*	2022	2023*	2022	2023*
(1)	(10)	(11)	(12)	(13)	(14)	(15)
Sawang	-	-	-	-	-	-
Nisam	-	-	-	-	-	-
Nisam Antara	-	-	-	-	-	-
Banda Baro	-	-	-	-	-	-
Kuta Makmur	-	-	-	-	-	-
Simpang Keramat	-	-	-	-	-	-
Syamtalira Bayu	-	-	-	-	-	-
Geureudong Pase	-	-	-	-	-	-
Meurah Mulia	-	-	-	-	-	-
Matangkuli	-	-	-	-	-	-
Paya Bakong	-	-	-	-	-	-
Pirak Timu	-	-	-	-	-	-
Cot Girek	-	-	-	-	-	-
Tanah Jambo Aye	-	-	-	-	-	-
Langkahan	-	-	-	-	-	-
Seunuddon	-	-	-	-	-	-
Baktiya	-	-	-	-	-	-
Baktiya Barat	-	-	-	-	-	-
Lhoksukon	-	-	-	-	-	-
Tanah Luas	-	-	-	-	-	-
Nibong	-	-	-	-	-	-
Samudera	-	-	-	-	-	-
Syamtalira Aron	-	-	-	-	-	-
Tanah Pasir	-	-	-	-	-	-
Lapang	-	-	-	-	-	-
Muara Batu	-	-	-	-	-	-
Dewantara	-	-	-	-	-	-
<b>Aceh Utara</b>	-	-	-	-	-	-

Catatan/Note: di simdasi yang angka sementara 2022 bukan 2023

Sumber/Source: Badan Pusat Statistik, Statistik Pertanian Hortikultura SPH-TH/BPS-Statistics Indonesia, *Agricultural Statistik for Horticulture SPH-TH*

<https://acehutarakab.bps.go.id>

**Tabel**  
**Table** 5.1.10

**Produksi Tanaman Hias Menurut Kecamatan dan Jenis Tanaman di Kabupaten Aceh Utara (tangkai), 2022 dan 2023**  
*Production of Ornamental Plants by District and Kind of Plant in North Aceh Regency (stalks), 2022 and 2023*

Kecamatan District	Angrek Pot/Pot Orchid		Anggrek Potong/Cut Orchid	
	2022	2023*	2022	2023*
(1)	(2)	(3)	(4)	(5)
Sawang	-	-	-	-
Nisam	-	-	-	-
Nisam Antara	-	-	-	-
Banda Baro	-	-	-	-
Kuta Makmur	-	-	-	-
Simpang Keramat	-	-	-	-
Syamtalira Bayu	-	-	-	-
Geureudong Pase	-	-	-	-
Meurah Mulia	-	-	-	-
Matangkuli	-	-	-	-
Paya Bakong	-	-	-	-
Pirak Timu	-	-	-	-
Cot Girek	-	-	-	40
Tanah Jambo Aye	-	-	-	-
Langkahan	-	-	-	-
Seunuddon	-	-	-	-
Baktiya	-	-	-	-
Baktiya Barat	-	-	-	-
Lhoksukon	-	-	-	-
Tanah Luas	-	-	-	-
Nibong	-	-	-	-
Samudera	-	-	-	-
Syamtalira Aron	-	-	-	-
Tanah Pasir	-	-	-	-

Lanjutan Tabel/*Continued Table* 5.1.10

Kecamatan <i>District</i>	Angrek Pot/ <i>Pot Orchid</i>		Anggrek Potong/ <i>Cut Orchid</i>	
	2022	2023*	2022	2023*
(1)	(2)	(3)	(4)	(5)
Lapang	-	-	-	-
Muara Batu	-	-	-	-
Dewantara	-	-	-	-
<b>Aceh Utara</b>	-	-	-	<b>40</b>

Lanjutan Tabel/*Continued Table* 5.1.10

Kecamatan <i>District</i>	Krisan/ <i>Chrysantemum</i>		Mawar/ <i>Rose</i>	
	2022	2023*	2022	2023*
(1)	(6)	(7)	(8)	(9)
Sawang	-	-	-	-
Nisam	-	-	-	-
Nisam Antara	-	-	-	-
Banda Baro	-	-	-	-
Kuta Makmur	-	-	-	-
Simpang Keramat	-	-	-	-
Syamtalira Bayu	-	-	-	-
Geureudong Pase	-	-	-	-
Meurah Mulia	-	-	-	-
Matangkuli	-	-	-	-
Paya Bakong	-	-	-	-
Pirak Timu	-	-	-	-
Cot Girek	-	-	-	-
Tanah Jambo Aye	-	-	-	-
Langkahan	-	-	-	-
Seunuddon	-	-	-	-
Baktiya	-	-	-	-
Baktiya Barat	-	-	-	-
Lhoksukon	-	-	-	-
Tanah Luas	-	-	-	-
Nibong	-	-	-	-
Samudera	-	-	-	-
Syamtalira Aron	-	-	-	-
Tanah Pasir	-	-	-	-
Lapang	-	-	-	-
Muara Batu	-	-	-	-
Dewantara	-	-	-	-
<b>Aceh Utara</b>	-	-	-	-



Lanjutan Tabel/*Continued Table* 5.1.10

Kecamatan <i>District</i>	Sedap Malam/ <i>Tuberose</i>		Pedang-Pedangan/ <i>Sansevieria</i>		Anthurium Bunga/ <i>Flamingo Lily Flower</i>	
	2022	2023*	2022	2023*	2022	2023*
(1)	(10)	(11)	(12)	(13)	(14)	(15)
Sawang	-	-	-	-	-	-
Nisam	-	-	-	-	-	-
Nisam Antara	-	-	-	-	-	-
Banda Baro	-	-	-	-	-	-
Kuta Makmur	-	-	-	-	-	-
Simpang Keramat	-	-	-	-	-	-
Syamtalira Bayu	-	-	-	-	-	-
Geureudong Pase	-	-	-	-	-	-
Meurah Mulia	-	-	296	-	-	-
Matangkuli	-	-	-	-	-	-
Paya Bakong	-	-	-	-	-	-
Pirak Timu	-	-	-	-	-	-
Cot Girek	-	-	-	-	-	600
Tanah Jambo Aye	-	-	-	-	-	-
Langkahan	-	-	-	-	-	-
Seunuddon	-	-	-	-	-	-
Baktiya	-	-	-	-	-	-
Baktiya Barat	-	-	-	-	-	-
Lhoksukon	-	-	-	-	-	-
Tanah Luas	-	-	-	-	-	-
Nibong	-	-	-	-	-	-
Samudera	-	-	-	-	-	-
Syamtalira Aron	-	-	-	-	-	-
Tanah Pasir	-	-	-	-	-	-
Lapang	-	-	-	-	-	-
Muara Batu	-	-	-	-	-	-
Dewantara	-	-	-	-	-	-
<b>Aceh Utara</b>	-	-	<b>296</b>	-	-	<b>600</b>

Lanjutan Tabel/*Continued Table* 5.1.10

Kecamatan <i>District</i>	Dracaena/ <i>Dracaena</i>		Sri Rejeki/ <i>Aglaonema</i>		Bugenvil	
	2022	2023*	2022	2023*	2022	2023*
(1)	(10)	(11)	(12)	(13)	(14)	(15)
Sawang	-	-	-	-	-	-
Nisam	-	-	-	-	-	-
Nisam Antara	-	-	-	-	-	-
Banda Baro	-	-	-	-	-	-
Kuta Makmur	-	-	-	-	-	-
Simpang Keramat	-	-	-	-	-	-
Syamtalira Bayu	-	-	-	-	-	-
Geureudong Pase	-	-	-	-	-	-
Meurah Mulia	-	-	-	-	-	-
Matangkuli	-	-	-	-	-	-
Paya Bakong	-	-	-	-	-	-
Pirak Timu	-	-	-	-	-	-
Cot Girek	-	500	-	600	-	500
Tanah Jambo Aye	-	-	-	-	-	-
Langkahan	-	-	-	-	-	-
Seunuddon	-	-	-	-	-	-
Baktiya	-	-	-	-	-	-
Baktiya Barat	-	-	-	-	-	-
Lhoksukon	-	-	-	-	-	-
Tanah Luas	-	-	-	-	-	-
Nibong	-	-	-	-	-	-
Samudera	-	-	-	-	-	-
Syamtalira Aron	-	-	-	-	-	-
Tanah Pasir	-	-	-	-	-	-
Lapang	-	-	-	-	-	-
Muara Batu	-	-	-	-	-	-
Dewantara	-	-	-	-	-	-
<b>Aceh Utara</b>	<b>-</b>	<b>500</b>	<b>-</b>	<b>600</b>	<b>-</b>	<b>500</b>

Lanjutan Tabel/*Continued Table* 5.1.10

Kecamatan <i>District</i>	Anthurium Daun/ <i>Anthurium</i>		Anyelir/ <i>Carnation</i>		Balaceng/ <i>Dieffenbachia</i>	
	2022	2023*	2022	2023*	2022	2023*
(1)	(10)	(11)	(12)	(13)	(14)	(15)
Sawang	...	...	...	...	...	...
Nisam	...	...	...	...	...	...
Nisam Antara	...	...	...	...	...	...
Banda Baro	...	...	...	...	...	...
Kuta Makmur	...	...	...	...	...	...
Simpang Keramat	...	...	...	...	...	...
Syamtalira Bayu	...	...	...	...	...	...
Geureudong Pase	...	...	...	...	...	...
Meurah Mulia	...	...	...	...	...	...
Matangkuli	...	...	...	...	...	...
Paya Bakong	...	...	...	...	...	...
Pirak Timu	...	...	...	...	...	...
Cot Girek	...	...	...	...	...	...
Tanah Jambo Aye	...	...	...	...	...	...
Langkahan	...	...	...	...	...	...
Seunuddon	...	...	...	...	...	...
Baktiya	...	...	...	...	...	...
Baktiya Barat	...	...	...	...	...	...
Lhoksukon	...	...	...	...	...	...
Tanah Luas	...	...	...	...	...	...
Nibong	...	...	...	...	...	...
Samudera	...	...	...	...	...	...
Syamtalira Aron	...	...	...	...	...	...
Tanah Pasir	...	...	...	...	...	...
Lapang	...	...	...	...	...	...
Muara Batu	...	...	...	...	...	...
Dewantara	...	...	...	...	...	...
<b>Aceh Utara</b>	...	...	...	...	...	...

Lanjutan Tabel/*Continued Table* 5.1.10

Kecamatan <i>District</i>	Euphorbia/ <i>Euphorbia</i>		Gladiol/ <i>Gladiol</i>		Hanjuang/ <i>Cordyline</i>	
	2022	2023*	2022	2023*	2022	2023*
(1)	(10)	(11)	(12)	(13)	(14)	(15)
Sawang	...	...	...	...	-	-
Nisam	...	...	...	...	-	-
Nisam Antara	...	...	...	...	-	-
Banda Baro	...	...	...	...	-	-
Kuta Makmur	...	...	...	...	-	-
Simpang Keramat	...	...	...	...	-	-
Syamtalira Bayu	...	...	...	...	-	-
Geureudong Pase	...	...	...	...	-	-
Meurah Mulia	...	...	...	...	-	-
Matangkuli	...	...	...	...	-	-
Paya Bakong	...	...	...	...	-	-
Pirak Timu	...	...	...	...	-	-
Cot Girek	...	...	...	...	-	-
Tanah Jambo Aye	...	...	...	...	-	-
Langkahan	...	...	...	...	-	-
Seunuddon	...	...	...	...	-	-
Baktiya	...	...	...	...	-	-
Baktiya Barat	...	...	...	...	-	-
Lhoksukon	...	...	...	...	-	-
Tanah Luas	...	...	...	...	-	-
Nibong	...	...	...	...	-	-
Samudera	...	...	...	...	-	-
Syamtalira Aron	...	...	...	...	-	-
Tanah Pasir	...	...	...	...	-	-
Lapang	...	...	...	...	-	-
Muara Batu	...	...	...	...	-	-
Dewantara	...	...	...	...	-	-
<b>Aceh Utara</b>	...	...	...	...	-	-

Lanjutan Tabel/*Continued Table* 5.1.10

Kecamatan <i>District</i>	Herbras/ <i>Gerbera</i>		Kamboja Jepang/ <i>Adenium</i>		Keladi Hias/ <i>Caladium</i>	
	2022	2023*	2022	2023*	2022	2023*
(1)	(10)	(11)	(12)	(13)	(14)	(15)
Sawang	-	-	...	...	...	...
Nisam	-	-	...	...	...	...
Nisam Antara	-	-	...	...	...	...
Banda Baro	-	-	...	...	...	...
Kuta Makmur	-	-	...	...	...	...
Simpang Keramat	-	-	...	...	...	...
Syamtalira Bayu	-	-	...	...	...	...
Geureudong Pase	-	-	...	...	...	...
Meurah Mulia	-	-	...	...	...	...
Matangkuli	-	-	...	...	...	...
Paya Bakong	-	-	...	...	...	...
Pirak Timu	-	-	...	...	...	...
Cot Girek	-	-	...	...	...	...
Tanah Jambo Aye	-	-	...	...	...	...
Langkahan	-	-	...	...	...	...
Seunuddon	-	-	...	...	...	...
Baktiya	-	-	...	...	...	...
Baktiya Barat	-	-	...	...	...	...
Lhoksukon	-	-	...	...	...	...
Tanah Luas	-	-	...	...	...	...
Nibong	-	-	...	...	...	...
Samudera	-	-	...	...	...	...
Syamtalira Aron	-	-	...	...	...	...
Tanah Pasir	-	-	...	...	...	...
Lapang	-	-	...	...	...	...
Muara Batu	-	-	...	...	...	...
Dewantara	-	-	...	...	...	...
<b>Aceh Utara</b>	-	-	...	...	...	...

Lanjutan Tabel/*Continued Table* 5.1.10

Kecamatan <i>District</i>	Melati/ <i>Jasmine</i>		Monstera/ <i>Monstera</i>		Pakis/ <i>Leather Leaf Fern</i>	
	2022	2023*	2022	2023*	2022	2023*
(1)	(10)	(11)	(12)	(13)	(14)	(15)
Sawang	-	-	...	...	-	-
Nisam	-	-	...	...	-	-
Nisam Antara	-	-	...	...	-	-
Banda Baro	-	-	...	...	-	-
Kuta Makmur	-	-	...	...	-	-
Simpang Keramat	-	-	...	...	-	-
Syamtalira Bayu	-	-	...	...	-	-
Geureudong Pase	-	-	...	...	-	-
Meurah Mulia	-	-	...	...	-	-
Matangkuli	-	-	...	...	-	-
Paya Bakong	-	-	...	...	-	-
Pirak Timu	-	-	...	...	-	-
Cot Girek	-	-	...	...	-	-
Tanah Jambo Aye	-	-	...	...	-	-
Langkahan	-	-	...	...	-	-
Seunuddon	-	-	...	...	-	-
Baktiya	-	-	...	...	-	-
Baktiya Barat	-	-	...	...	-	-
Lhoksukon	-	-	...	...	-	-
Tanah Luas	-	-	...	...	-	-
Nibong	-	-	...	...	-	-
Samudera	-	-	...	...	-	-
Syamtalira Aron	-	-	...	...	-	-
Tanah Pasir	-	-	...	...	-	-
Lapang	-	-	...	...	-	-
Muara Batu	-	-	...	...	-	-
Dewantara	-	-	...	...	-	-
<b>Aceh Utara</b>	-	-	...	...	-	-

Lanjutan Tabel/*Continued Table* 5.1.10

Kecamatan <i>District</i>	Palem/ <i>Palm</i>		Philodendron/ <i>Philodendron</i>		Pisang-Pisangan/ <i>Heliconia</i>	
	2022	2023*	2022	2023*	2022	2023*
(1)	(10)	(11)	(12)	(13)	(14)	(15)
Sawang	-	-	-	-	-	-
Nisam	-	-	-	-	-	-
Nisam Antara	-	-	-	-	-	-
Banda Baro	-	-	-	-	-	-
Kuta Makmur	-	-	-	-	-	-
Simpang Keramat	-	-	-	-	-	-
Syamtalira Bayu	-	-	-	-	-	-
Geureudong Pase	-	-	-	-	-	-
Meurah Mulia	-	-	-	-	-	-
Matangkuli	-	-	-	-	-	-
Paya Bakong	-	-	-	-	-	-
Pirak Timu	-	-	-	-	-	-
Cot Girek	-	-	-	-	-	-
Tanah Jambo Aye	-	-	-	-	-	-
Langkahan	-	-	-	-	-	-
Seunuddon	-	-	-	-	-	-
Baktiya	-	-	-	-	-	-
Baktiya Barat	-	-	-	-	-	-
Lhoksukon	-	-	-	-	-	-
Tanah Luas	-	-	-	-	-	-
Nibong	-	-	-	-	-	-
Samudera	-	-	-	-	-	-
Syamtalira Aron	-	-	-	-	-	-
Tanah Pasir	-	-	-	-	-	-
Lapang	-	-	-	-	-	-
Muara Batu	-	-	-	-	-	-
Dewantara	-	-	-	-	-	-
<b>Aceh Utara</b>	-	-	-	-	-	-

Lanjutan Tabel/Continued Table 5.1.10

Kecamatan <i>District</i>	Soka/ <i>Ixora</i>		Bromelia		Puring/ <i>Croton</i>	
	2022	2023*	2022	2023*	2022	2023*
(1)	(10)	(11)	(12)	(13)	(14)	(15)
Sawang	-	-	-	-	-	-
Nisam	-	-	-	-	-	-
Nisam Antara	-	-	-	-	-	-
Banda Baro	-	-	-	-	-	-
Kuta Makmur	-	-	-	-	-	-
Simpang Keramat	-	-	-	-	-	-
Syamtalira Bayu	-	-	-	-	-	-
Geureudong Pase	-	-	-	-	-	-
Meurah Mulia	-	-	-	-	-	-
Matangkuli	-	-	-	-	-	-
Paya Bakong	-	-	-	-	-	-
Pirak Timu	-	-	-	-	-	-
Cot Girek	-	-	-	-	-	-
Tanah Jambo Aye	-	-	-	-	-	-
Langkahan	-	-	-	-	-	-
Seunuddon	-	-	-	-	-	-
Baktiya	-	-	-	-	-	-
Baktiya Barat	-	-	-	-	-	-
Lhoksukon	-	-	-	-	-	-
Tanah Luas	-	-	-	-	-	-
Nibong	-	-	-	-	-	-
Samudera	-	-	-	-	-	-
Syamtalira Aron	-	-	-	-	-	-
Tanah Pasir	-	-	-	-	-	-
Lapang	-	-	-	-	-	-
Muara Batu	-	-	-	-	-	-
Dewantara	-	-	-	-	-	-
<b>Aceh Utara</b>	-	-	-	-	-	-



Catatan/Note: Data tahun 2022 merupakan angka sementara

Sumber/Source: Badan Pusat Statistik, Statistik Pertanian Hortikultura SPH-TH/BPS-Statistics Indonesia, *Agricultural Statistik for Horticulture SPH-TH*

<https://acehutarakab.bps.go.id>

**Tabel** 5.1.11 **Luas Panen Tanaman Hias Menurut Jenis Tanaman di Kabupaten Aceh Utara (m<sup>2</sup>), 2020–2023**  
**Table** 5.1.11 **Harvested Area of Ornamental Plants by Kind of Plant in North Aceh Regency (m<sup>2</sup>), 2020–2023**

Jenis Tanaman Kind of Plants	2020	2021	2022	2023*
(1)	(2)	(3)	(4)	(5)
Sri Rejeki/ <i>Aglaonema</i>	-	268	-	60
Anggrek Pot/ <i>Potted Orchid</i>	...	-	-	-
Anggrek Potong/ <i>Cut Orchid</i>	...	-	-	4
Anthurium Bunga/ <i>Flamingo Lily Flower</i>	-	-	-	50
Anthurium Daun/ <i>Anthurium</i>	-	...	...	...
Balanceng/ <i>Dieffenbacia</i>	-	...	...	...
Bromelia	...	-	-	-
Bugenvil/ <i>Bougainvillea</i>	...	-	-	51
Hanjuang/ <i>Cordyline</i>	-	-	-	-
Dracaena/ <i>Dracaena</i>	-	-	-	50
Euphorbia/ <i>Euphorbia</i>	-	...	...	...
Gerbera ( <i>Herbras</i> )	-	-	-	-
Kamboja Jepang/ <i>Adenium</i>	140	...	...	...
Keladi Hias/ <i>Caladium</i>	-	...	...	...
Heliconia (Pisang-Pisangan)	-	-	-	-
Ixora ( <i>Soka</i> )	-	-	-	-
Krisan/ <i>Chrysantemum</i>	-	-	-	-
Mawar/Rose	-	-	-	-
Melati/ <i>Jasmine</i>	-	-	-	-
Monstera/ <i>Monstera</i>	-	...	...	...
Pakis/ <i>Leather Leaf Fern</i>	-	-	-	-
Palem <sup>1</sup> / <i>Palm</i> <sup>1</sup>	-	-	-	-

Lanjutan Tabel/*Continued Table 5.1.11*

Jenis Tanaman <i>Kind of Plants</i>	2020	2021	2022	2023*
(1)	(2)	(3)	(4)	(5)
Phylodendron/ <i>Phylodendron</i>	-	-	-	-
Puring/ <i>Croton</i>	...	-	-	-
Sansevieria ( <i>Pedang-Pedangan</i> )	-	37	37	-
Sedap Malam/ <i>Tuberose</i>	-	-	-	-

Catatan/*Note*: <sup>1</sup> Satuan luas panen dalam pohon/*The unit of harvested area are tree*

Sumber/*Source*: Badan Pusat Statistik, Statistik Pertanian Hortikultura SPH-TH/*BPS-Statistics Indonesia, Agricultural Statistik for Horticulture SPH-TH*

**Tabel** 5.1.12 **Produksi Tanaman Hias Menurut Jenis Tanaman di Kabupaten Aceh Utara (tangkai), 2020–2023**  
**Production of Ornamental Plants by Kind of Plant in North Aceh Regency (stalks), 2020–2023**

Jenis Tanaman Kind of Plants	2020	2021	2022	2023*
(1)	(2)	(3)	(4)	(5)
<i>Anthurium Bunga/ Flamingo Lily Flower</i>	-	-	-	600
<i>Anthurium Daun/ Anthurium</i>	-	...	...	...
<i>Balanceng/ Dieffenbacia</i>	-	...	...	...
<i>Dracaena/ Dracaena</i>	-	-	-	500
<i>Euphorbia/ Euphorbia</i>	-	...	...	...
<i>Hanjuang/ Cordyline</i>	-	-	-	-
<i>Herbras/ Gerbera</i>	-	-	-	-
<i>Kamboja Jepang/ Adenium</i>	560	...	...	...
<i>Keladi Hias/ Caladium</i>	-	...	...	...
<i>Krisan/ Chrysantemum</i>	-	-	-	-
<i>Mawar/ Rose</i>	-	-	-	-
<i>Melati<sup>1</sup>/ Jasmine<sup>1</sup></i>	-	-	-	-
<i>Monstera/ Monstera</i>	-	...	...	...
<i>Pakis/ Leather Leaf Fern</i>	-	-	-	-
<i>Palem<sup>2</sup>/ Palm<sup>2</sup></i>	-	-	-	-
<i>Philodendron/ Philodendron</i>	-	-	-	-
<i>Pisang-Pisangan/ Heliconia</i>	-	-	-	-
<i>Sedap Malam/ Tuberose</i>	-	-	-	-
<i>Soka/ Ixora</i>	-	-	-	-
<i>Sri Rejeki/ Aglaonema</i>	-	421	-	600
<i>Bromelia/ Bromelia</i>	...	-	-	-
<i>Bugenvil/ Bugenvil</i>	...	-	-	500

Lanjutan Tabel/*Continued Table* 5.1.11

Jenis Tanaman <i>Kind of Plants</i>	2020	2021	2022	2023*
(1)	(2)	(3)	(4)	(5)
<i>Pedang-pedangan/ Sansevieria</i>	-	307	296	-
<i>Anggrek Pot/ Potted Orchid</i>	...	-	-	-
<i>Anggrek Potong/ Cut Orchid</i>	...	-	-	40
<i>Puring/ Croton</i>	...	-	-	-

Catatan/Note: <sup>1</sup> Satuan produksi dalam kg/*The unit of production are kg*

<sup>2</sup> Satuan produksi dalam pohon/*The unit of production are tree*

Sumber/Source: Badan Pusat Statistik, Statistik Pertanian Hortikultura SPH-TH/BPS-Statistics Indonesia, Agricultural Statistik for Horticulture SPH-TH

**Tabel**  
**Table** 5.1.13

**Produksi Buah-buahan Menurut Kecamatan dan Jenis Tanaman di Kabupaten Aceh Utara (kuintal), 2022 dan 2023**  
**Production of Fruits by District and Kind of Plant in North Aceh Regency (kuintal), 2022 and 2023**

Kecamatan <i>District</i>	Mangga/Mango		Durian/Durian	
	2022	2023*	2022	2023*
(1)	(2)	(3)	(4)	(5)
Sawang	1.422	600	4.000	1.000
Nisam	290	-	2.200	-
Nisam Antara	-	250	2.200	3.000
Banda Baro	320	250	-	100
Kuta Makmur	137	300	2.500	3.000
Simpang Keramat	2	115	1.060	3.450
Syamtalira Bayu	170	-	600	-
Geureudong Pase	1.896	1.690	1.820	16.000
Meurah Mulia	1.990	-	1.104	-
Matangkuli	3.950	632	1.665	1.737
Paya Bakong	580	1.885	80.440	17.357
Pirak Timu	20	1.115	7.000	6.000
Cot Girek	6	1.750	27.725	4.400
Tanah Jambo Aye	200	6.029	700	5.200
Langkahan	4.000	2.259	1.400	13.500
Seunuddon	61.551	24.628	4.160	3.370
Baktiya	28.470	38	1.565	8.902
Baktiya Barat	545	2.270	5.083	1.189
Lhoksukon	232	80	1.000	5.048
Tanah Luas	738	1.000	625	2.311
Nibong	95	-	1.600	-
Samudera	1.066	123	100	-
Syamtalira Aron	220	2.200	20	550
Tanah Pasir	105	93	11	30

Lanjutan Tabel/*Continued Table* 5.1.13

Kecamatan <i>District</i>	Mangga/ <i>Mango</i>		Durian/ <i>Durian</i>	
	2022	2023*	2022	2023*
(1)	(2)	(3)	(4)	(5)
Lapang	1.145	450	100	-
Muara Batu	2.790	3.000	375	160
Dewantara	2.250	-	-	-
<b>Aceh Utara</b>	<b>114.189</b>	<b>50.757</b>	<b>149.052</b>	<b>96.304</b>

Lanjutan Tabel/Continued Table 5.1.13

Kecamatan District	Jeruk Siam/Orange/Tangerine		Pisang/Banana	
	2022	2023*	2022	2023*
(1)	(6)	(7)	(8)	(9)
Sawang	-	-	5.610	8.600
Nisam	-	-	195	-
Nisam Antara	-	-	5.750	1.140
Banda Baro	-	-	-	-
Kuta Makmur	-	-	1.200	250
Simpang Keramat	18	10	2	-
Syamtalira Bayu	-	-	1.003	-
Geureudong Pase	-	-	512	3.600
Meurah Mulia	35	-	1.261	-
Matangkuli	-	-	297	260
Paya Bakong	600	600	42.800	5.200
Pirak Timu	40	40	4.325	17.400
Cot Girek	-	-	3.097	1.800
Tanah Jambo Aye	-	80	750	3.100
Langkahan	5	575	9.810	4.084
Seunuddon	-	-	350	2.822
Baktiya	-	-	58	11
Baktiya Barat	-	62	602	1.428
Lhoksukon	29	4	284	2.370
Tanah Luas	-	-	1.472	1.058
Nibong	-	-	800	-
Samudera	20	-	410	282
Syamtalira Aron	-	-	340	1.990
Tanah Pasir	-	-	22	133
Lapang	-	-	188	47
Muara Batu	420	80	500	-
Dewantara	-	-	1.100	-
<b>Aceh Utara</b>	<b>1.167</b>	<b>1.451</b>	<b>82.737</b>	<b>55.574</b>



Lanjutan Tabel/*Continued Table* 5.1.13

Kecamatan <i>District</i>	Pepaya/ <i>Papaya</i>		Salak/ <i>Snakefruit</i>	
	2022	2023*	2022	2023*
(1)	(10)	(11)	(12)	(13)
Sawang	4.795	10.110	-	-
Nisam	4.490	5.000	-	-
Nisam Antara	29.820	59.600	-	-
Banda Baro	150	-	-	-
Kuta Makmur	420	30	-	-
Simpang Keramat	-	-	-	-
Syamtalira Bayu	848	-	-	-
Geureudong Pase	88	420	-	-
Meurah Mulia	626	-	-	-
Matangkuli	1.957	347	-	-
Paya Bakong	910	1.200	-	-
Pirak Timu	70	1.000	-	-
Cot Girek	899	1.460	-	-
Tanah Jambo Aye	878	660	-	-
Langkahan	-	-	-	-
Seunuddon	275	600	-	-
Baktiya	-	-	-	-
Baktiya Barat	62	1.800	-	-
Lhoksukon	690	3.643	10	-
Tanah Luas	20	52	-	-
Nibong	1.077	-	-	-
Samudera	42	-	-	-
Syamtalira Aron	245	610	-	-
Tanah Pasir	-	107	-	-
Lapang	1.106	171	-	-
Muara Batu	2.760	-	-	-
Dewantara	1.400	200	-	-
<b>Aceh Utara</b>	<b>53.628</b>	<b>87.010</b>	<b>10</b>	<b>-</b>

Lanjutan Tabel/Continued Table 5.1.13

Kecamatan District	Alpukat/ Avocado		Anggur/ Grape	
	2022	2023*	2022	2023*
(1)	(10)	(11)	(12)	(13)
Sawang	-	-	-	-
Nisam	-	30	-	-
Nisam Antara	-	-	-	-
Banda Baro	-	-	-	-
Kuta Makmur	-	-	-	-
Simpang Keramat	-	-	-	-
Syamtalira Bayu	-	-	-	-
Geureudong Pase	-	-	-	-
Meurah Mulia	-	-	-	-
Matangkuli	-	-	-	-
Paya Bakong	-	-	-	-
Pirak Timu	-	-	-	-
Cot Girek	-	-	-	-
Tanah Jambo Aye	-	-	-	-
Langkahan	-	-	-	-
Seunuddon	-	-	-	-
Baktiya	-	-	-	-
Baktiya Barat	-	-	-	-
Lhoksukon	-	-	-	-
Tanah Luas	-	-	-	-
Nibong	-	-	-	-
Samudera	-	-	-	-
Syamtalira Aron	-	-	-	-
Tanah Pasir	-	-	-	-
Lapang	-	-	-	-
Muara Batu	-	-	-	-
Dewantara	-	-	-	-
<b>Aceh Utara</b>	<b>-</b>	<b>30</b>	<b>-</b>	<b>-</b>

Lanjutan Tabel/*Continued Table* 5.1.13

Kecamatan <i>District</i>	Apel/ <i>Apple</i>		Belimbing/ <i>Star Fruit</i>	
	2022	2023*	2022	2023*
(1)	(10)	(11)	(12)	(13)
Sawang	-	-	-	20
Nisam	-	-	130	40
Nisam Antara	-	-	-	-
Banda Baro	-	-	-	50
Kuta Makmur	-	-	-	-
Simpang Keramat	-	-	15	-
Syamtalira Bayu	-	-	-	10
Geureudong Pase	-	-	40	100
Meurah Mulia	-	-	69	-
Matangkuli	-	-	52	24
Paya Bakong	-	-	208	175
Pirak Timu	-	-	7	6
Cot Girek	-	-	21	160
Tanah Jambo Aye	-	-	-	200
Langkahan	-	-	29	462
Seunuddon	-	-	133	35
Baktiya	-	-	-	-
Baktiya Barat	-	-	0	293
Lhoksukon	-	-	50	4
Tanah Luas	-	-	17	60
Nibong	-	-	50	-
Samudera	-	-	160	235
Syamtalira Aron	-	-	262	410
Tanah Pasir	-	-	42	24
Lapang	-	-	257	87
Muara Batu	-	-	2.155	400
Dewantara	-	-	-	-
<b>Aceh Utara</b>	<b>-</b>	<b>-</b>	<b>3.696</b>	<b>2.795</b>

Lanjutan Tabel/*Continued Table* 5.1.13

Kecamatan <i>District</i>	Duku/Langsat/Kokosan		Jambu Air/ <i>Water Apple</i>	
	2022	2023*	2022	2023*
(1)	(10)	(11)	(12)	(13)
Sawang	3.500	400	206	205
Nisam	130	-	-	-
Nisam Antara	140	100	-	-
Banda Baro	-	16	-	100
Kuta Makmur	1.050	200	60	20
Simpang Keramat	-	1.100	-	-
Syamtalira Bayu	-	-	60	-
Geureudong Pase	630	300	20	330
Meurah Mulia	124	-	456	-
Matangkuli	1.757	392	2.377	1.886
Paya Bakong	6.280	2.225	440	690
Pirak Timu	80	-	165	60
Cot Girek	14.110	2.350	39	100
Tanah Jambo Aye	1.200	4.000	130	465
Langkahan	30	248	209	221
Seunuddon	1.576	22	330	80
Baktiya	-	-	1.064	500
Baktiya Barat	300	477	97	1.780
Lhoksukon	29	1.700	96	568
Tanah Luas	-	1.946	75	55
Nibong	65	-	25	-
Samudera	100	161	150	55
Syamtalira Aron	30	600	240	460
Tanah Pasir	-	-	56	57
Lapang	-	-	9	354
Muara Batu	800	300	1.550	209
Dewantara	-	-	50	-
<b>Aceh Utara</b>	<b>31.931</b>	<b>16.537</b>	<b>7.903</b>	<b>8.195</b>

Lanjutan Tabel/Continued Table 5.1.13

Kecamatan District	Jambu Biji/ Guava		Jengkol/ Jengkol	
	2022	2023*	2022	2023*
(1)	(10)	(11)	(12)	(13)
Sawang	-	-	-	-
Nisam	-	-	165	-
Nisam Antara	-	-	1.420	-
Banda Baro	-	5	-	-
Kuta Makmur	225	20	600	60
Simpang Keramat	32	50	-	-
Syamtalira Bayu	32	-	145	-
Geureudong Pase	784	667	386	1.600
Meurah Mulia	325	-	155	-
Matangkuli	-	1.214	262	200
Paya Bakong	153	234	6.826	3.400
Pirak Timu	110	90	350	-
Cot Girek	571	60	1.267	276
Tanah Jambo Aye	184	673	150	100
Langkahan	-	-	-	-
Seunuddon	2.884	50	-	-
Baktiya	-	-	-	-
Baktiya Barat	-	1.307	-	-
Lhoksukon	90	1.274	15	300
Tanah Luas	81	125	-	500
Nibong	650	-	100	-
Samudera	35	19	-	-
Syamtalira Aron	102	600	-	-
Tanah Pasir	56	196	-	-
Lapang	100	32	-	-
Muara Batu	4.580	-	-	-
Dewantara	60	-	-	-
<b>Aceh Utara</b>	<b>11.054</b>	<b>6.616</b>	<b>11.841</b>	<b>6.436</b>

Lanjutan Tabel/Continued Table 5.1.13

Kecamatan District	Jeruk Besar/ Pomelo		Manggis/ Mangosteen	
	2022	2023*	2022	2023*
(1)	(10)	(11)	(12)	(13)
Sawang	317	-	295	-
Nisam	-	-	105	-
Nisam Antara	-	-	-	-
Banda Baro	-	-	-	2
Kuta Makmur	-	-	-	50
Simpang Keramat	-	-	-	-
Syamtalira Bayu	-	-	-	-
Geureudong Pase	-	-	117	430
Meurah Mulia	-	-	133	-
Matangkuli	-	-	1.574	77
Paya Bakong	-	-	440	350
Pirak Timu	-	-	100	300
Cot Girek	-	-	3.510	500
Tanah Jambo Aye	-	-	160	1.000
Langkahan	-	-	-	240
Seunuddon	-	-	1.240	18
Baktiya	11	10	-	70
Baktiya Barat	-	125	-	17
Lhoksukon	-	-	91	866
Tanah Luas	-	-	-	1.137
Nibong	-	-	200	-
Samudera	20	-	30	20
Syamtalira Aron	-	-	22	202
Tanah Pasir	-	-	-	-
Lapang	-	-	-	-
Muara Batu	-	-	110	-
Dewantara	-	-	-	-
<b>Aceh Utara</b>	<b>348</b>	<b>135</b>	<b>8.127</b>	<b>5.279</b>

Lanjutan Tabel/Continued Table 5.1.13

Kecamatan District	Melinjo/ Gnetum		Nangka/Cempedak/ Jackfruit	
	2022	2023*	2022	2023*
(1)	(10)	(11)	(12)	(13)
Sawang	-	-	100	60
Nisam	110	-	145	100
Nisam Antara	-	-	205	39
Banda Baro	-	-	-	-
Kuta Makmur	-	-	27	-
Simpang Keramat	-	-	-	9
Syamtalira Bayu	-	-	10	-
Geureudong Pase	35	480	495	600
Meurah Mulia	78	-	570	-
Matangkuli	205	160	3.836	480
Paya Bakong	165	310	920	760
Pirak Timu	55	-	150	40
Cot Girek	502	290	17	590
Tanah Jambo Aye	140	140	435	2.043
Langkahan	-	-	155	-
Seunuddon	970	440	160	132
Baktiya	366	80	2.670	700
Baktiya Barat	39	750	11	949
Lhoksukon	70	200	32	7
Tanah Luas	-	-	134	205
Nibong	-	-	-	-
Samudera	110	148	300	18
Syamtalira Aron	-	366	50	170
Tanah Pasir	97	196	219	42
Lapang	35	65	286	88
Muara Batu	-	-	80	-
Dewantara	-	-	-	200
<b>Aceh Utara</b>	<b>2.977</b>	<b>3.625</b>	<b>11.007</b>	<b>7.232</b>

Lanjutan Tabel/Continued Table 5.1.13

Kecamatan District	Nenas/ Pineapple		Petai/ Twisted Cluster Bean	
	2022	2023*	2022	2023*
(1)	(10)	(11)	(12)	(13)
Sawang	42	43	-	-
Nisam	-	-	230	-
Nisam Antara	-	-	-	-
Banda Baro	-	-	-	-
Kuta Makmur	15	15	-	-
Simpang Keramat	-	-	-	-
Syamtalira Bayu	2	-	-	-
Geureudong Pase	-	-	-	1.600
Meurah Mulia	-	-	-	-
Matangkuli	-	-	138	255
Paya Bakong	-	-	205	70
Pirak Timu	-	-	-	-
Cot Girek	10	18	450	210
Tanah Jambo Aye	30	65	-	-
Langkahan	-	12	-	-
Seunuddon	-	-	-	-
Baktiya	-	-	-	-
Baktiya Barat	-	40	-	-
Lhoksukon	42	43	10	637
Tanah Luas	-	-	-	175
Nibong	45	-	-	-
Samudera	17	3	-	-
Syamtalira Aron	-	-	-	-
Tanah Pasir	-	3	-	-
Lapang	54	4	-	-
Muara Batu	120	-	-	-
Dewantara	-	-	-	-
<b>Aceh Utara</b>	<b>377</b>	<b>245</b>	<b>1.033</b>	<b>2.947</b>



Lanjutan Tabel/Continued Table 5.1.13

Kecamatan District	Rambutan/ Rambutan		Sawo/ Sapodilla	
	2022	2023*	2022	2023*
(1)	(10)	(11)	(12)	(13)
Sawang	3.000	200	-	560
Nisam	1.700	-	155	-
Nisam Antara	-	1.500	-	-
Banda Baro	-	-	-	200
Kuta Makmur	3.200	-	215	50
Simpang Keramat	1.200	8.000	-	-
Syamtalira Bayu	474	-	60	-
Geureudong Pase	1.140	5.070	-	-
Meurah Mulia	1.710	13.000	683	-
Matangkuli	2.351	650	428	4
Paya Bakong	12.680	7.270	-	-
Pirak Timu	500	-	390	30
Cot Girek	3.114	300	31	20
Tanah Jambo Aye	1.500	-	45	1.006
Langkahan	25	1.455	1.468	960
Seunuddon	9.673	2.362	10.331	2.376
Baktiya	2.081	10.882	345	12
Baktiya Barat	5.000	390	80	1.905
Lhoksukon	860	4.000	105	1.500
Tanah Luas	4.275	4.350	180	200
Nibong	1.762	-	25	-
Samudera	1.000	150	50	38
Syamtalira Aron	110	970	35	550
Tanah Pasir	100	72	1	52
Lapang	100	73	203	68
Muara Batu	1.942	-	100	-
Dewantara	-	-	-	-
<b>Aceh Utara</b>	<b>59.497</b>	<b>60.694</b>	<b>14.930</b>	<b>9.531</b>

Lanjutan Tabel/Continued Table 5.1.13

Kecamatan District	Sirsak/ Soursoep		Sukun/ Breadfruit	
	2022	2023*	2022	2023*
(1)	(10)	(11)	(12)	(13)
Sawang	-	-	-	-
Nisam	-	-	125	-
Nisam Antara	-	-	6	-
Banda Baro	-	-	-	-
Kuta Makmur	-	-	20	-
Simpang Keramat	-	-	-	-
Syamtalira Bayu	2	-	5	-
Geureudong Pase	-	-	-	-
Meurah Mulia	88	-	319	-
Matangkuli	670	44	450	310
Paya Bakong	320	320	640	640
Pirak Timu	110	-	13	-
Cot Girek	4	8	109	40
Tanah Jambo Aye	24	12	60	851
Langkahan	-	-	-	-
Seunuddon	19	240	17	84
Baktiya	778	250	353	500
Baktiya Barat	-	452	35	45
Lhoksukon	10	900	35	2.000
Tanah Luas	-	-	-	-
Nibong	-	-	-	-
Samudera	-	-	20	-
Syamtalira Aron	-	-	-	-
Tanah Pasir	11	33	-	-
Lapang	100	4	135	126
Muara Batu	360	-	5	-
Dewantara	-	-	-	-
<b>Aceh Utara</b>	<b>2.496</b>	<b>2.263</b>	<b>2.346</b>	<b>4.596</b>

Lanjutan Tabel/Continued Table 5.1.13

Kecamatan District	Buah naga/ Dragon fruit		Lemon	
	2022	2023*	2022	2023*
(1)	(10)	(11)	(12)	(13)
Sawang	-	-	-	-
Nisam	-	-	-	-
Nisam Antara	-	-	-	-
Banda Baro	-	-	-	-
Kuta Makmur	-	-	-	-
Simpang Keramat	-	-	-	-
Syamtalira Bayu	-	-	10	-
Geureudong Pase	95	145	62	930
Meurah Mulia	24	-	73	-
Matangkuli	-	-	-	-
Paya Bakong	-	-	-	-
Pirak Timu	1	-	142	10
Cot Girek	42	120	36	950
Tanah Jambo Aye	-	-	-	-
Langkahan	-	-	-	-
Seunuddon	-	-	-	-
Baktiya	40	150	39	14
Baktiya Barat	-	548	-	124
Lhoksukon	-	3	-	-
Tanah Luas	-	-	-	-
Nibong	-	700	25	-
Samudera	-	-	-	-
Syamtalira Aron	-	-	110	220
Tanah Pasir	-	282	-	6
Lapang	-	-	-	24
Muara Batu	-	-	-	-
Dewantara	-	-	-	-
<b>Aceh Utara</b>	<b>202</b>	<b>1.948</b>	<b>497</b>	<b>2.278</b>

Lanjutan Tabel/Continued Table 5.1.13

Kecamatan <i>District</i>	Lengkeng/ <i>Dimocarpus Longan</i>	
	2022	2023*
(1)	(10)	(11)
Sawang	-	-
Nisam	-	-
Nisam Antara	-	-
Banda Baro	-	-
Kuta Makmur	-	-
Simpang Keramat	-	-
Syamtalira Bayu	-	-
Geureudong Pase	618	840
Meurah Mulia	-	-
Matangkuli	89	49
Paya Bakong	-	-
Pirak Timu	36	-
Cot Girek	8	100
Tanah Jambo Aye	-	-
Langkahan	-	-
Seunuddon	-	-
Baktiya	-	-
Baktiya Barat	-	53
Lhoksukon	-	-
Tanah Luas	-	-
Nibong	-	-
Samudera	-	-
Syamtalira Aron	20	101
Tanah Pasir	-	11
Lapang	-	-
Muara Batu	-	-
Dewantara	-	-
<b>Aceh Utara</b>	<b>771</b>	<b>1.154</b>

Catatan/Note: ...

Sumber/Source: Badan Pusat Statistik, Statistik Pertanian Hortikultura SPH-BST/BPS-Statistics Indonesia, *Agricultural Statistic for Horticulture SPH-BST*

<https://acehutarakab.bps.go.id>

**Tabel**  
**Table** 5.1.14

**Produksi Buah-Buahan dan Sayuran Tahunan Menurut Jenis Tanaman di Kabupaten Aceh Utara (kuintal), 2020–2023**

*Production of Annual Fruits and Vegetables by Kind of Plant in North Aceh Regency (quintal), 2020–2023*

Jenis Tanaman/Kind of Plants	2020	2021	2022	2023*
(1)	(2)	(3)	(4)	(5)
<b>Buah–Buahan/Fruits:</b>				
Alpukat/Avocado	257	399	-	30
Anggur/Grape	-	-	-	-
Apel/Apple	-	-	-	-
Belimbing/Star Fruit	1.631	3.083	3.696	2.795
Buah Naga/Dragon Fruit	...	122	202	1.948
Duku/Langsat/Kokosan	15.824	11.143	31.931	16.537
Durian	94.560	65.491	149.052	96.304
Jambu Air/Water Apple	5.422	7.016	7.903	8.195
Jambu Biji/Guava	3.290	17.707	11.054	6.616
Jeruk Pamelon/Pomelo	6.121	1.020	348	135
Jeruk Lemon/Lemon	...	474	497	2.278
Jeruk Siam/Kepron/Orange/Tangerine	268	1.850	1.167	1.451
Lengkeng/Longan	...	77	771	1.154
Mangga/Mango	26.410	34.875	114.189	50.757
Manggis/Mangosteen	3.536	7.338	8.127	5.279
Nenas/Pineapple	304	369	377	245
Nangka/Cempedak/Jackfruit	5.139	9.688	11.007	7.232
Pepaya/Papaya	140.397	81.557	53.628	87.010

Lanjutan Tabel/*Continued Table* 5.1.14

Jenis Tanaman/ <i>Kind of Plants</i>	2020	2021	2022	2023*
(1)	(2)	(3)	(4)	(5)
Pisang/ <i>Banana</i>	21.713	36.433	82.737	55.574
Rambutan/ <i>Rambutan</i>	17.157	55.605	59.497	60.694
Salak/ <i>Snakefruit</i>	-	65	10	-
Sawo/ <i>Sapodilla/Sawo</i>	4.240	15.252	14.930	9.531
Sirsak/ <i>Soursop</i>	1.343	1.262	2.496	2.263
Sukun/ <i>Breadfruit</i>	2.201	2.144	2.346	4.596
<b>Sayuran/<i>Vegetables:</i></b>				
Melinjo/ <i>Gnetum/Melinjo</i>	2.253	5.875	2.977	3.625
Petai/ <i>Twisted Cluster Bean</i>	267	2.732	1.033	2.947
Jengkol/ <i>Jengkol</i>	2.046	6.132	11.841	6.436

Catatan/*Note:* ...Sumber/*Source:* Badan Pusat Statistik, Statistik Pertanian Hortikultura SPH-BST/*BPS-Statistics Indonesia, Agricultural Statistic for Horticulture SPH-BST*

## 5.2 PERKEBUNAN ESTATE CROPS

**Tabel 5.2.1 Luas Areal Tanaman Perkebunan Menurut Kecamatan dan Jenis Tanaman di Kabupaten Aceh Utara (ha), 2022 dan 2023**  
*Planted Area of Estate Crops by District and Type of Crops in Aceh Utara Regency (ha), 2022 and 2023*

Kecamatan District	Kelapa Sawit/Oil Palm		Kelapa/Coconut	
	2022	2023*	2022	2023*
(1)	(2)	(3)	(4)	(5)
Sawang	851	-	1.490	-
Nisam	727	-	236	-
Nisam Antara	465	-	109	-
Banda Baro	32	-	261	-
Kuta Makmur	2.388	-	288	-
Simpang Kramat	410	-	219	-
Syamtalira Bayu	454	-	225	-
Geureudong Pase	952	-	149	-
Meurah Mulia	461	-	621	-
Matang Kuli	358	-	427	-
Paya Bakong	423	-	327	-
Pirak Timu	380	-	274	-
Cot Girek	2.597	-	333	-
Tanah Jambo Aye	1.629	-	528	-
Langkahan	2.188	-	142	-
Seunuddon	-	-	1.535	-
Baktiya	1.047	-	1.340	-
Baktiya Barat	100	-	930	-
Lhoksukon	2.170	-	755	-
Tanah Luas	441	-	917	-
Nibong	42	-	86	-
Samudera	18	-	949	-
Syamtalira Aron	2	-	251	-



Lanjutan Tabel/*Continued Table* 5.2.1

Kecamatan <i>District</i>	Kelapa Sawit/Oil Palm		Kelapa/Coconut	
	2022	2023*	2022	2023*
(1)	(2)	(3)	(4)	(5)
Tanah Pasir	-	-	524	-
Lapang	-	-	186	-
Muara Batu	-	-	-	-
Dewantara	50	-	-	-
<b>Nama Kabupaten/Kota</b>	<b>18.185</b>	<b>-</b>	<b>15.073</b>	<b>-</b>

Lanjutan Tabel/*Continued Table* 5.2.1

Kecamatan <i>District</i>	Karet/ <i>Rubber</i>		Kopi Robusta / <i>Robusta Coffee</i>	
	2022	2023*	2022	2023*
(1)	(6)	(7)	(8)	(9)
Sawang	252	-	126	-
Nisam	110	-	20	-
Nisam Antara	239	-	139	-
Banda Baro	3	-	9	-
Kuta Makmur	2.884	-	121	-
Simpang Kramat	1.068	-	53	-
Syamtalira Bayu	206	-	2	-
Geureudong Pase	873	-	25	-
Meurah Mulia	194	-	2	-
Matang Kuli	20	-	1	-
Paya Bakong	428	-	24	-
Pirak Timu	93	-	27	-
Cot Girek	1.253	-	15	-
Tanah Jambo Aye	197	-	2	-
Langkahan	191	-	17	-
Seunuddon	-	-	-	-
Baktiya	278	-	5	-
Baktiya Barat	7	-	1	-
Lhoksukon	175	-	1	-
Tanah Luas	247	-	19	-
Nibong	61	-	1	-
Samudera	-	-	2	-
Syamtalira Aron	-	-	1	-
Tanah Pasir	-	-	-	-
Lapang	-	-	-	-
Muara Batu	-	-	-	-
Dewantara	-	-	-	-
<b>Nama Kabupaten/Kota</b>	<b>8.779</b>	<b>-</b>	<b>613</b>	<b>-</b>

Lanjutan Tabel/*Continued Table* 5.2.1

Kecamatan <i>District</i>	Kakao/Cocoa		Tebu/Sugar cane	
	2022	2023*	2022	2023*
(1)	(10)	(11)	(12)	(13)
Sawang	741	-	2	-
Nisam	498	-	2	-
Nisam Antara	175	-	-	-
Banda Baro	116	-	1	-
Kuta Makmur	695	-	1	-
Simpang Kramat	281	-	2	-
Syamtalira Bayu	248	-	5	-
Geureudong Pase	361	-	8	-
Meurah Mulia	227	-	1	-
Matang Kuli	184	-	2	-
Paya Bakong	513	-	1	-
Pirak Timu	305	-	-	-
Cot Girek	1.612	-	4	-
Tanah Jambo Aye	484	-	4	-
Langkahan	520	-	3	-
Seunuddon	100	-	5	-
Baktiya	381	-	-	-
Baktiya Barat	281	-	7	-
Lhoksukon	537	-	7	-
Tanah Luas	518	-	2	-
Nibong	171	-	-	-
Samudera	109	-	2	-
Syamtalira Aron	170	-	1	-
Tanah Pasir	70	-	8	-
Lapang	-	-	1	-
Muara Batu	100	-	3	-
Dewantara	33	-	1	-
<b>Nama Kabupaten/Kota</b>	<b>9.429</b>	<b>-</b>	<b>34</b>	<b>-</b>

Lanjutan Tabel/*Continued Table* 5.2.1

Kecamatan <i>District</i>	Kopi Arabica/ <i>Arabica Coffee</i>		Tembakau/ <i>Tobacco</i>	
	2022	2023*	2022	2023*
(1)	(14)	(15)	(16)	(17)
Sawang	480	-	36	-
Nisam	-	-	-	-
Nisam Antara	1.193	-	32	-
Banda Baro	-	-	-	-
Kuta Makmur	345	-	-	-
Simpang Kramat	113	-	-	-
Syamtalira Bayu	-	-	-	-
Geureudong Pase	103	-	-	-
Meurah Mulia	-	-	-	-
Matang Kuli	-	-	-	-
Paya Bakong	3	-	-	-
Pirak Timu	-	-	-	-
Cot Girek	-	-	-	-
Tanah Jambo Aye	-	-	-	-
Langkahan	7	-	-	-
Seunuddon	-	-	-	-
Baktiya	2	-	-	-
Baktiya Barat	-	-	-	-
Lhoksukon	-	-	-	-
Tanah Luas	2	-	-	-
Nibong	-	-	-	-
Samudera	-	-	-	-
Syamtalira Aron	-	-	-	-
Tanah Pasir	-	-	-	-
Lapang	-	-	-	-
Muara Batu	-	-	-	-
Dewantara	-	-	-	-
<b>Nama Kabupaten/Kota</b>	<b>2.248</b>	<b>-</b>	<b>68</b>	<b>-</b>

Catatan/Note: Data 2023 belum tersedia

Sumber/Source: Dinas Perkebunan Peternakan Dan Kesehatan Hewan Kab. Aceh Utara/ *Estate and Husbandary Service of North Aceh Regency*

<https://acehutarakab.bps.go.id>

**Tabel**  
**Table** 5.2.2**Produksi Perkebunan Menurut Kecamatan dan Jenis Tanaman di Kabupaten Aceh Utara (ton), 2022 dan 2023**  
**Production of Estates by District and Type of Crops in Aceh Utara Regency (ton), 2022 and 2023**

Kecamatan <i>District</i>	Kelapa Sawit/Oil Palm		Kelapa/Coconut	
	2022	2023*	2022	2023*
(1)	(2)	(3)	(4)	(5)
Sawang	11.388	-	1.009	-
Nisam	10.189	-	144	-
Nisam Antara	5.070	-	61	-
Banda Baro	-	-	75	-
Kuta Makmur	35.000	-	192	-
Simpang Kramat	3.763	-	125	-
Syamtalira Bayu	7.012	-	152	-
Geureudong Pase	12.432	-	83	-
Meurah Mulia	4.740	-	427	-
Matang Kuli	1.766	-	303	-
Paya Bakong	3.185	-	193	-
Pirak Timu	3.280	-	175	-
Cot Girek	34.376	-	213	-
Tanah Jambo Aye	18.431	-	320	-
Langkahan	24.222	-	62	-
Seunuddon	-	-	1.133	-
Baktiya	16.286	-	838	-
Baktiya Barat	1.504	-	640	-
Lhoksukon	35.055	-	545	-
Tanah Luas	4.059	-	619	-
Nibong	375	-	54	-
Samudera	252	-	650	-
Syamtalira Aron	-	-	157	-
Tanah Pasir	-	-	333	-
Lapang	-	-	132	-

Lanjutan Tabel/*Continued Table* 5.2.2

Kecamatan <i>District</i>	Kelapa Sawit/ <i>Oil Palm</i>		Kelapa/ <i>Coconut</i>	
	2022	2023*	2022	2023*
(1)	(2)	(3)	(4)	(5)
Muara Batu	-	-	193	-
Dewantara	-	-	1.110	-
<b>Nama Kabupaten/Kota</b>	<b>232.385</b>	<b>-</b>	<b>9.938</b>	<b>-</b>

Lanjutan Tabel/Continued Table 5.2.2

Kecamatan District	Karet/Rubber		Kopi Robusta/Robusta Coffee	
	2022	2023*	2022	2023*
(1)	(6)	(7)	(8)	(9)
Sawang	30	-	46	-
Nisam	117	-	-	-
Nisam Antara	12	-	57	-
Banda Baro	1	-	-	-
Kuta Makmur	1.418	-	26	-
Simpang Kramat	544	-	9	-
Syamtalira Bayu	99	-	-	-
Geureudong Pase	1.170	-	8	-
Meurah Mulia	77	-	-	-
Matang Kuli	-	-	-	-
Paya Bakong	100	-	8	-
Pirak Timu	32	-	14	-
Cot Girek	533	-	6	-
Tanah Jambo Aye	96	-	42	-
Langkahan	179	-	9	-
Seunuddon	-	-	-	-
Baktiya	126	-	2	-
Baktiya Barat	13	-	-	-
Lhoksukon	59	-	-	-
Tanah Luas	913	-	7	-
Nibong	66	-	-	-
Samudera	-	-	-	-
Syamtalira Aron	-	-	-	-
Tanah Pasir	-	-	-	-
Lapang	-	-	-	-
Muara Batu	-	-	-	-
Dewantara	-	-	-	-
<b>Nama Kabupaten/Kota</b>	<b>5.585</b>	<b>-</b>	<b>234</b>	<b>-</b>



Lanjutan Tabel/*Continued Table* 5.2.2

Kecamatan <i>District</i>	Kakao/ <i>Cocoa</i>		Tebu/ <i>Sugar cane</i>	
	2022	2023*	2022	2023*
(1)	(10)	(11)	(12)	(13)
Sawang	423	-	1,3	-
Nisam	158	-	1,3	-
Nisam Antara	31	-	-	-
Banda Baro	89	-	1,2	-
Kuta Makmur	255	-	1,2	-
Simpang Kramat	43	-	-	-
Syamtalira Bayu	129	-	1,5	-
Geureudong Pase	118	-	1,5	-
Meurah Mulia	46	-	1,3	-
Matang Kuli	71	-	1,4	-
Paya Bakong	103	-	0,5	-
Pirak Timu	77	-	-	-
Cot Girek	777	-	1,5	-
Tanah Jambo Aye	148	-	1,3	-
Langkahan	74	-	1,3	-
Seunuddon	32	-	1,6	-
Baktiya	93	-	-	-
Baktiya Barat	55	-	1,7	-
Lhoksukon	278	-	1,4	-
Tanah Luas	157	-	1,3	-
Nibong	29	-	-	-
Samudera	45	-	1,4	-
Syamtalira Aron	80	-	1,3	-
Tanah Pasir	25	-	1,5	-
Lapang	-	-	1,2	-
Muara Batu	59	-	1	-
Dewantara	12	-	1,3	-
<b>Aceh Utara</b>	<b>3.407</b>	<b>-</b>	<b>29</b>	<b>-</b>

Lanjutan Tabel/Continued Table 5.2.2

Kecamatan District	Kopi Arabika/Arabica Coffea		Tembakau/Tobacco	
	2022	2023*	2022	2023*
(1)	(14)	(15)	(16)	(17)
Sawang	204	-	17	-
Nisam	-	-	-	-
Nisam Antara	589	-	14	-
Banda Baro	-	-	-	-
Kuta Makmur	19	-	-	-
Simpang Kramat	5	-	-	-
Syamtalira Bayu	-	-	-	-
Geureudong Pase	40	-	-	-
Meurah Mulia	-	-	-	-
Matang Kuli	-	-	-	-
Paya Bakong	0	-	-	-
Pirak Timu	-	-	-	-
Cot Girek	-	-	-	-
Tanah Jambo Aye	-	-	-	-
Langkahan	1	-	-	-
Seunuddon	-	-	-	-
Baktiya	-	-	-	-
Baktiya Barat	-	-	-	-
Lhoksukon	-	-	-	-
Tanah Luas	1	-	-	-
Nibong	-	-	-	-
Samudera	-	-	-	-
Syamtalira Aron	-	-	-	-
Tanah Pasir	-	-	-	-

Lanjutan Tabel/*Continued Table 5.2.2*

Kecamatan <i>District</i>	Kopi Arabika/ <i>Arabica Coffea</i>		Tembakau/ <i>Tobacco</i>	
	2022	2023*	2022	2023*
(1)	(14)	(15)	(16)	(17)
Lapang	-	-	-	-
Muara Batu	-	-	-	-
Dewantara	-	-	-	-
<b>Nama Kabupaten/Kota</b>	<b>859</b>	<b>-</b>	<b>31</b>	<b>-</b>

Catatan/*Note*: Data 2023 belum tersedia

Sumber/*Source*: Dinas Perkebunan Peternakan Dan Kesehatan Hewan Kab. Aceh Utara/ *Estate and Husbandary Service of North Aceh Regency*

**Tabel**  
**Table** 5.2.3**Luas Areal Tanaman Perkebunan Rakyat Menurut Jenis Tanaman di Kabupaten Aceh Utara (ha), 2019–2023**  
**Planted Area of Estate Crops by Type of Crops in Aceh Utara Regency (ha), 2019–2023**

Jenis Tanaman Type of Crops	2019	2020	2021	2022	2023*
(1)	(2)	(3)	(4)	(5)	(6)
<b>Tanaman Tahunan</b> <b>Perennial Crops</b>					
Karet/Rubber	-	-	-	8.779	-
Kelapa/Coconut	-	-	-	15.073	-
Kelapa sawit/Oil palm	-	-	-	18.185	-
Kopi/Coffee	Robusta	-	-	613	-
	Arabica	-	-	2.248	-
Cengkeh	-	-	-	95	-
Pala	-	-	-	565	-
Pinang	-	-	-	12.358	-
Kapuk/Randu	-	-	-	331	-
Kakao/Cocoa	-	-	-	9.429	-
Kemiri	-	-	-	709	-
Lada	-	-	-	78,5	-
Sagu	-	-	-	690	-
Aren	-	-	-	467	-
<b>Tanaman Semusim</b> <b>Seasonal Crops</b>					
Tebu/Sugar cane	-	-	-	34	-
Tembakau/Tobacco	-	-	-	68	-
Nilam/Patchouli	-	-	-	15	-

Catatan/Note: Data tahun 2023 belum tersedia

Sumber/Source: Dinas Perkebunan Peternakan Dan Kesehatan Hewan Kab. Aceh Utara/ Estate and Husbandary Service of North Aceh Regency

**Tabel**  
**Table** 5.2.4

**Produksi Perkebunan Rakyat Menurut Jenis Tanaman di Kabupaten Aceh Utara (ton), 2019–2023**  
**Production of Smallholder Estates Crops by Type of Crops in Aceh Utara Regency (ton), 2019–2023**

Jenis Tanaman Type of Crops	2019	2020	2021	2022	2023*
(1)	(2)	(3)	(4)	(5)	(6)
<b>Tanaman Tahunan</b>					
<b>Perennial Crops</b>					
Karet/Rubber	-	-	-	4.380	-
Kelapa/Coconut	-	-	-	9.950	-
Kelapa sawit/Oil palm	CPO	-	-	54.967	-
	TBS	-	-	231.601	-
Kopi/Coffee	Robusta	-	-	165	-
	Arabica	-	-	758	-
Cengkeh	-	-	-	3	-
Pala	-	-	-	42	-
Pinang	-	-	-	4.291	-
Kapuk/Randu	-	-	-	194	-
Kakao/Cocoa	-	-	-	3.327	-
Kemiri	-	-	-	505	-
Lada	-	-	-	6,0	-
Sagu	-	-	-	151	-
Aren	-	-	-	301	-
<b>Tanaman Semusim</b>					
<b>Seasonal Crops</b>					
Tebu/Sugar cane	-	-	-	33	-
Tembakau/Tobacco	-	-	-	67	-
Nilam/Patchouli	-	-	-	3,0	-

Catatan/Note: Data tahun 2023 belum tersedia

Sumber/Source: Dinas Perkebunan Peternakan Dan Kesehatan Hewan Kab. Aceh Utara/ Estate and Husbandary Service of North Aceh Regency

### 5.3 PETERNAKAN LIVESTOCK

**Tabel 5.3.1** Populasi Ternak Besar Sapi Menurut Kecamatan di Kabupaten Aceh Utara, 2023  
*Livestock Population of Cow by Sub Distric in Aceh Utara Regency, 2023*

Kecamatan <i>District</i>	Sapi/Cow (Ekor/Tail)		
	Jantan/Male	Betina/Female	Jumlah/Total
(1)	(2)	(3)	(4)
Sawang	1.267	2.826	4.093
Nisam	2.285	3.300	5.585
Nisam Antara	1.009	1.136	2.145
Banda Baro	1.472	1.908	3.380
Kuta Makmur	2.957	3.817	6.774
Simpang Kramat	1.256	1.538	2.794
Syamtalira Bayu	1.641	2.339	3.980
Geureudong Pase	1.513	3.285	4.798
Meurah Mulia	1.415	1.891	3.306
Matang Kuli	1.638	2.023	3.661
Paya Bakong	1.527	1.882	3.409
Pirak Timu	2.442	2.289	4.731
Cot Girek	4.798	5.224	10.022
Tanah Jambo Aye	3.360	4.239	7.599
Langkahan	2.256	2.459	4.715
Seunuddon	2.796	3.629	6.425
Baktiya	2.700	3.300	6.000
Baktiya Barat	2.261	3.124	5.385
Lhoksukon	2.503	4.133	6.636
Tanah Luas	2.081	2.840	4.921
Nibong	1.706	2.277	3.983

Lanjutan Tabel/Continued Table 5.3.1

Kecamatan District	Sapi/Cow (Ekor/Tail)		
	Jantan/Male	Betina/Female	Jumlah/Total
(1)	(2)	(3)	(4)
Samudera	2.275	2.182	4.457
Syamtalira Aron	1.631	2.195	3.826
Tanah Pasir	821	1.104	1.925
Lapang	801	1.099	1.900
Muara Batu	1.582	2.096	3.678
Dewantara	1.662	2.235	3.897
<b>Aceh Utara</b>	<b>53.655</b>	<b>70.370</b>	<b>124.025</b>

Catatan/Note: ...

Sumber/Source: Dinas Perkebunan Peternakan Dan Kesehatan Hewan Kab. Aceh Utara/ Estate and Husbandary Service of North Aceh Regency

**Tabel 5.3.2** Populasi Ternak Besar Kerbau Menurut Kecamatan di Kabupaten Aceh Utara, 2023  
**Table 5.3.2** Livestock Population of Buffalo by Sub District in Aceh Utara Regency, 2023

Kecamatan District	Kerbau/Buffalo (Ekor/Tail)		
	Jantan/Male	Betina/Female	Jumlah/Total
(1)	(2)	(3)	(4)
Sawang	148	209	357
Nisam	117	155	272
Nisam Antara	32	39	71
Banda Baro	49	66	115
Kuta Makmur	108	164	272
Simpang Kramat	41	51	92
Syamtalira Bayu	41	54	95
Geureudong Pase	18	25	43
Meurah Mulia	103	119	222
Matang Kuli	23	27	50
Paya Bakong	72	97	169
Pirak Timu	95	144	239
Cot Girek	326	446	772
Tanah Jambo Aye	251	472	723
Langkahan	251	129	380
Seunuddon	257	143	400
Baktiya	297	125	422
Baktiya Barat	87	105	192
Lhoksukon	41	54	95
Tanah Luas	77	101	178
Nibong	62	79	141



Lanjutan Tabel/*Continued Table 5.3.2*

Kecamatan <i>District</i>	Kerbau/ <i>Buffalo (Ekor/Tail)</i>		
	Jantan/ <i>Male</i>	Betina/ <i>Female</i>	Jumlah/ <i>Total</i>
	(1)	(2)	(3)
Samudera	59	74	133
Syamtalira Aron	51	68	119
Tanah Pasir	64	77	141
Lapang	36	46	82
Muara Batu	111	122	233
Dewantara	204	272	476
<b>Aceh Utara</b>	<b>3.021</b>	<b>3.463</b>	<b>6.484</b>

Catatan/*Note*: ...Sumber/*Source*: Dinas Perkebunan Peternakan Dan Kesehatan Hewan Kab. Aceh Utara/ *Estate and Husbandary Service of North Aceh Regency*

**Tabel 5.3.3** Populasi Ternak Kecil Domba Menurut Kecamatan di Kabupaten Aceh Utara, 2023  
*Small Livestock Population of Sheep by Sub District in Aceh Utara Regency, 2023*

Kecamatan <i>District</i>	Domba/Sheep (Ekor/Tail)		
	Jantan/Male	Betina/Female	Jumlah/Total
(1)	(2)	(3)	(4)
Sawang	1.000	1.258	2.258
Nisam	404	1.009	1.413
Nisam Antara	74	175	249
Banda Baro	237	350	587
Kuta Makmur	321	525	846
Simpang Kramat	214	180	394
Syamtalira Bayu	298	458	756
Geureudong Pase	389	609	998
Meurah Mulia	189	259	448
Matang Kuli	275	355	630
Paya Bakong	121	175	296
Pirak Timu	202	269	471
Cot Girek	401	595	996
Tanah Jambo Aye	1.147	1.492	2.639
Langkahan	767	780	1.547
Seunuddon	127	84	211
Baktiya	588	1.715	2.303
Baktiya Barat	468	506	974
Lhoksukon	251	501	752
Tanah Luas	140	312	452
Nibong	160	221	381

Lanjutan Tabel/*Continued Table 5.3.3*

Kecamatan <i>District</i>	Domba/Sheep (Ekor/Tail)		
	Jantan/Male	Betina/Female	Jumlah/Total
(1)	(2)	(3)	(4)
Samudera	342	147	489
Syamtalira Aron	197	255	452
Tanah Pasir	195	299	494
Lapang	207	299	506
Muara Batu	207	506	713
Dewantara	544	680	1.224
<b>Aceh Utara</b>	<b>9.465</b>	<b>14.014</b>	<b>23.479</b>

Catatan/Note: ...

Sumber/Source: Dinas Perkebunan Peternakan Dan Kesehatan Hewan Kab. Aceh Utara/ *Estate and Husbandary Service of North Aceh Regency*

**Tabel 5.3.4** Populasi Ternak Kecil Kambing Menurut Kecamatan di Kabupaten Aceh Utara, 2023  
*Small Livestock Population of Goat by Sub District in Aceh Utara Regency, 2023*

Kecamatan District	Kambing/Goat (Ekor/Tail)		
	Jantan/Male	Betina/Female	Jumlah/Total
(1)	(2)	(3)	(4)
Sawang	2.319	3.000	5.319
Nisam	2.238	3.273	5.511
Nisam Antara	983	1.340	2.323
Banda Baro	917	998	1.915
Kuta Makmur	967	4.566	5.533
Simpang Kramat	1.000	1.071	2.071
Syamtalira Bayu	1.798	2.583	4.381
Geureudong Pase	1.694	2.666	4.360
Meurah Mulia	1.816	2.334	4.150
Matang Kuli	1.023	1.958	2.981
Paya Bakong	1.301	717	2.018
Pirak Timu	1.901	2.199	4.100
Cot Girek	2.884	4.192	7.076
Tanah Jambo Aye	3.596	3.723	7.319
Langkahan	1.902	1.389	3.291
Seunuddon	1.795	1.663	3.458
Baktiya	4.201	5.623	9.824
Baktiya Barat	2.555	3.281	5.836
Lhoksukon	4.137	4.791	8.928
Tanah Luas	2.136	3.064	5.200
Nibong	1.989	2.124	4.113

Lanjutan Tabel/*Continued Table 5.3.4*

Kecamatan <i>District</i>	Kambing/Goat (Ekor/Tail)		
	Jantan/Male	Betina/Female	Jumlah/Total
(1)	(2)	(3)	(4)
Samudera	2.435	3.933	6.368
Syamtalira Aron	1.949	2.542	4.491
Tanah Pasir	1.293	1.805	3.098
Lapang	1.300	1.812	3.112
Muara Batu	522	1.319	1.841
Dewantara	4.869	4.990	9.859
<b>Aceh Utara</b>	<b>55.520</b>	<b>72.956</b>	<b>128.476</b>

Catatan/Note: ...

Sumber/Source: Dinas Perkebunan Peternakan Dan Kesehatan Hewan Kab. Aceh Utara/ *Estate and Husbandary Service of North Aceh Regency*

**Tabel**  
**Table** 5.3.5

**Populasi Ternak Unggas Menurut Kecamatan di  
Kabupaten Aceh Utara, 2023**  
*Poultry Population by Sub District in Aceh Utara Regency,  
2023*

Kecamatan <i>District</i>	Jenis Unggas/Kind of Poultry (Ekor/Tail)			
	Ayam Buras/Local <i>Chickken</i>	Ayam Pedaging/ <i>Broiler</i>	Ayam Petelur/ <i>Gallus SP</i>	Itik/Duck <i>Duck Anas Moschata</i>
(1)	(2)	(3)	(4)	(5)
Sawang	95.615	187.200	16.100	9.256
Nisam	54.288	103.490	-	21.103
Nisam Antara	18.650	353.000	-	11.587
Banda Baro	9.573	218.464	-	13.727
Kuta Makmur	15.000	158.534	-	8.000
Simpang Kramat	27.987	165.911	-	20.125
Syamtalira Bayu	42.982	148.411	-	47.234
Geureudong Pase	18.840	121.879	-	18.690
Meurah Mulia	47.295	75.534	-	33.576
Matang Kuli	73.746	118.735	-	50.500
Paya Bakong	47.099	81.489	-	21.227
Pirak Timu	51.530	63.465	-	24.009
Cot Girek	51.663	152.450	-	12.655
Tanah Jambo Aye	46.922	146.400	-	43.645
Langkahan	34.397	78.219	-	26.995
Seunuddon	15.196	111.772	-	13.539
Baktiya	96.133	103.200	-	10.000
Baktiya Barat	15.485	170.303	-	6.063
Lhoksukon	27.904	140.175	-	21.764
Tanah Luas	69.633	96.790	-	22.415
Nibong	24.072	94.867	-	19.617

Lanjutan Tabel/*Continued Table 5.3.5*

Kecamatan <i>District</i>	Jenis Unggas/ <i>Kind of Poultry (Ekor/Tail)</i>			
	Ayam Buras/ <i>Local Chickken</i>	Ayam Pedaging/ <i>Broiler</i>	Ayam Petelur/ <i>Gallus SP</i>	Itik/ <i>Duck Duck Anas Moschata</i>
(1)	(2)	(3)	(4)	(5)
Samudera	61.589	5.321	-	68.587
Syamtalira Aron	13.545	88.890	-	40.403
Tanah Pasisir	20.630	198.233	-	26.596
Lapang	20.530	208.230	-	19.856
Muara Batu	32.016	197.341	-	23.073
Dewantara	109.132	2.697	-	56.359
<b>Aceh Utara</b>	<b>1.141.452</b>	<b>3.591.000</b>	<b>16.100</b>	<b>690.601</b>

Lanjutan Tabel/*Continued Table* 5.3.5

Kecamatan <i>District</i>	Jenis Unggas/ <i>Kind of Poultry (Ekor/Tail)</i>			
	<i>Itik Manila/ Duk Cairina Moschata</i>	<i>Kelinci/ Sylvilagus</i>	<i>Puyuh/Cotumix</i>	<i>Merpati/ Columbidae</i>
(1)	(2)	(3)	(4)	(5)
Sawang	2.521	150	700	500
Nisam	939	42	85	30
Nisam Antara	1.709	34	-	-
Banda Baro	1.382	50	150	70
Kuta Makmur	2.002	-	-	-
Simpang Kramat	2.095	68	186	172
Syamtalira Bayu	13.102	-	228	332
Geureudong Pase	2.854	101	165	290
Meurah Mulia	9.245	-	-	-
Matang Kuli	26.134	-	-	-
Paya Bakong	3.811	-	-	-
Pirak Timu	9.236	110	665	175
Cot Girek	1.324	34	232	333
Tanah Jambo Aye	5.843	-	377	542
Langkahan	9.044	-	-	-
Seunuddon	639	-	-	-
Baktiya	3.000	200	1.200	800
Baktiya Barat	577	-	-	-
Lhoksukon	6.911	28	-	-
Tanah Luas	5.264	13	-	640
Nibong	732	28	-	245



Lanjutan Tabel/*Continued Table 5.3.5*

Kecamatan <i>District</i>	Jenis Unggas/ <i>Kind of Poultry (Ekor/Tail)</i>			
	<i>Itik Manila/ Duk Cairina Moschata</i>	<i>Kelinci/ Sylvilagus</i>	<i>Puyuh/Cotumix</i>	<i>Merpati/ Columbidae</i>
(1)	(2)	(3)	(4)	(5)
Samudera	16.567	-	-	-
Syamtalira Aron	3.501	168	913	1.316
Tanah Pasir	2.830	-	-	-
Lapang	2.822	-	-	-
Muara Batu	1.775	229	115	166
Dewantara	11.786	490	720	1.039
<b>Aceh Utara</b>	<b>147.645</b>	<b>1.745</b>	<b>5.736</b>	<b>6.650</b>

Catatan/*Note*:

...

Sumber/*Source*: Dinas Perkebunan Peternakan Dan Kesehatan Hewan Kab. Aceh Utara/ *Estate and Husbandary Service of North Aceh Regency*

**Tabel 5.3.6** Pemotongan Ternak Besar Sapi Menurut Kecamatan di Kabupaten Aceh Utara, 2023  
*Slaughtered Livestock of Cow by Sub Distric in Aceh Utara Regency, 2023*

Kecamatan <i>District</i>	Sapi/Cow (Ekor/Tail)						Jumlah/ Total
	RPH		Tercatat		Tidak Tercatat		
	Jantan/ Male	Betina/ Female	Jantan/ Male	Betina/ Female	Jantan/ Male	Betina/ Female	
(1)	(2)	(3)	(4)	(5)	(6)	(7)	(8)
Sawang	-	-	335	40	33	10	418
Nisam	-	-	137	76	89	2	304
Nisam Antara	-	-	190	52	47	18	307
Banda Baro	-	-	50	20	20	10	100
Kuta Makmur	-	-	323	244	173	214	954
Simpang Kramat	-	-	178	96	99	75	448
Syamtalira Bayu	-	-	143	112	223	21	499
Geureudong Pase	-	-	34	16	19	15	84
Meurah Mulia	-	-	226	122	95	52	495
Matang Kuli	-	-	134	87	111	148	480
Paya Bakong	-	-	148	48	175	36	407
Pirak Timu	-	-	63	10	25	62	160
Cot Girek	-	-	365	152	510	178	1.205
Tanah Jambo Aye	240	105	775	133	83	18	1.354
Langkahan	-	-	208	31	79	36	354
Seunuddon	-	-	68	19		13	100
Baktiya	-	-	272	175	54	62	563
Baktiya Barat	-	-	207	92	108	72	479
Lhoksukon	-	-	603	155	183	30	971
Tanah Luas	-	-	223	48	33	285	589
Nibong	-	-	36	-	87	43	166

Lanjutan Tabel/Continued Table 5.3.6

Kecamatan District	Sapi/Cow (Ekor/Tail)						Jumlah/ Total
	RPH		Tercatat		Tidak Tercatat		
	Jantan/ Male	Betina/ Female	Jantan/ Male	Betina/ Female	Jantan/ Male	Betina/ Female	
(1)	(2)	(3)	(4)	(5)	(6)	(7)	(8)
Samudera	-	-	610	126	49	18	803
Syamtalira Aron	-	-	152	142	39	65	398
Tanah Pasir	-	-	154	52	67	48	321
Lapang	-	-	29	45	36	24	134
Muara Batu	-	-	238	67	82	20	407
Dewantara	-	-	505	165	114	167	951
<b>Aceh Utara</b>	<b>240</b>	<b>105</b>	<b>6.406</b>	<b>2.325</b>	<b>2.633</b>	<b>1.742</b>	<b>13.451</b>

Catatan/Note: ...

Sumber/Source: Dinas Perkebunan Peternakan Dan Kesehatan Hewan Kab. Aceh Utara/ Estate and Husbandary Service of North Aceh Regency

**Tabel**  
**Table** 5.3.7

**Pemotongan Ternak Kecil Domba Menurut Kecamatan di Kabupaten Aceh Utara, 2023**  
**Slaughtered Livestock of Sheep by Sub Distric in Aceh Utara Regency, 2023**

Kecamatan District	Domba/Sheep (Ekor/Tail)			
	RPH	Tercatat	Tidak Tercatat	Jumlah
(1)	(2)	(3)	(4)	(5)
Sawang	-	83	31	114
Nisam	-	41	11	52
Nisam Antara	-	10	7	17
Banda Baro	-	63	30	93
Kuta Makmur	-	70	44	114
Simpang Kramat	-	22	133	155
Syamtalira Bayu	-	65	40	105
Geureudong Pase	-	65	33	98
Meurah Mulia	-	163	116	279
Matang Kuli	-	75	20	95
Paya Bakong	-	47	18	65
Pirak Timu	-	31	9	40
Cot Girek	-	335	305	640
Tanah Jambo Aye	23	204	118	345
Langkahan	-	67	43	110
Seunuddon	-	42	13	55
Baktiya	-	56	9	65
Baktiya Barat	-	254	278	532
Lhoksukon	-	98	46	144
Tanah Luas	-	86	23	109
Nibong	-	50	38	88

Lanjutan Tabel/*Continued Table 5.3.7*

Kecamatan <i>District</i>	Domba/Sheep (Ekor/Tail)			Jumlah
	RPH	Tercatat	Tidak Tercatat	
(1)	(2)	(3)	(4)	(5)
Samudera	-	95	6	101
Syamtalira Aron	-	20	50	70
Tanah Pasir	-	24	30	54
Lapang	-	48	10	58
Muara Batu	-	180	35	215
Dewantara	-	107	5	112
<b>Aceh Utara</b>	<b>23</b>	<b>2.401</b>	<b>1.501</b>	<b>3.925</b>

Catatan/Note: ...

Sumber/Source: Dinas Perkebunan Peternakan Dan Kesehatan Hewan Kab. Aceh Utara/ *Estate and Husbandary Service of North Aceh Regency*

**Tabel**  
**Table** 5.3.8

**Pemotongan Ternak Kecil Kambing Menurut Kecamatan di Kabupaten Aceh Utara, 2023**  
*Slaughtered Livestock of Goat by Sub Distric in Aceh Utara Regency, 2023*

Kecamatan <i>District</i>	Kambing/Goat (Ekor/Tail)			
	RPH	Tercatat	Tidak Tercatat	Jumlah
(1)	(2)	(43)	(4)	(5)
Sawang	-	467	66	533
Nisam	-	305	210	515
Nisam Antara	-	133	144	277
Banda Baro	-	148	59	207
Kuta Makmur	-	185	103	288
Simpang Kramat	-	120	230	350
Syamtalira Bayu	-	69	890	959
Geureudong Pase	-	95	35	130
Meurah Mulia	-	226	139	365
Matang Kuli	-	724	504	1.228
Paya Bakong	-	87	137	224
Pirak Timu	-	66	77	143
Cot Girek	-	748	170	918
Tanah Jambo Aye	62	448	306	816
Langkahan	-	134	60	194
Seunuddon	-	111	15	126
Baktiya	-	155	129	284
Baktiya Barat	-	150	13	163
Lhoksukon	-	721	271	992
Tanah Luas	-	274	56	330
Nibong	-	148	39	187

Lanjutan Tabel/*Continued Table* 5.3.8

Kecamatan <i>District</i>	Kambing/ <i>Goat (Ekor/Tail)</i>			
	RPH	Tercatat	Tidak Tercatat	Jumlah
(1)	(2)	(43)	(4)	(5)
Samudera	-	3.828	15	3.843
Syamtalira Aron	-	159	143	302
Tanah Pasir	-	179	12	191
Lapang	-	123	53	176
Muara Batu	-	213	47	260
Dewantara	-	188	4	192
<b>Aceh Utara</b>	<b>62</b>	<b>10.204</b>	<b>3.927</b>	<b>14.193</b>

Catatan/*Note*: ...Sumber/*Source*: Dinas Perkebunan Peternakan Dan Kesehatan Hewan Kab. Aceh Utara/ *Estate and Husbandary Service of North Aceh Regency*

**Tabel 5.3.9** Pemotongan Ternak Unggas Menurut Kecamatan di Kabupaten Aceh Utara, 2023  
**Table** Poultry Slaughtered by Sub District in Aceh Utara Regency, 2023

Kecamatan District	Jenis Unggas/Kind of Poultry (Ekor/Tail)				
	Ayam Buras/ Local Chickken	Ayam Pedaging/ Broiler	Ayam Petelur/ Gallus SP	Itik/Duck Anas Moschata	Itik Manila/ Duck Cairina Moschata
(1)	(2)	(3)	(4)	(5)	
Sawang	5.125	14.986	2.840	1.165	531
Nisam	6.000	13.750	-	790	110
Nisam Antara	3.627	5.646	-	477	192
Banda Baro	6.065	8.707	-	870	458
Kuta Makmur	5.140	22.700	-	1.460	1.350
Simpang Kramat	10.445	23.100	-	880	765
Syamtalira Bayu	5.400	7.600	-	1.470	970
Geureudong Pase	2.347	4.740	-	601	739
Meurah Mulia	55.534	77.873	-	1.320	1.200
Matang Kuli	12.525	21.658	-	1.425	730
Paya Bakong	11.545	13.610	-	1.736	1.029
Pirak Timu	4.455	12.750	-	773	525
Cot Girek	23.133	139.597	-	1.623	946
Tanah Jambo Aye	12.695	119.445	-	2.015	710
Langkahan	3.770	9.095	-	850	407
Seunuddon	3.445	10.155	635	1.405	374
Baktiya	7.200	126.300	-	1.180	210
Baktiya Barat	4.619	24.010	-	3.200	699
Lhoksukon	12.150	114.500	-	7.261	2.840
Tanah Luas	13.937	44.500	-	3.805	1.345
Nibong	4.511	122.820	-	1.498	492



Lanjutan Tabel/*Continued Table* 5.3.9

Kecamatan <i>District</i>	Jenis Unggas/ <i>Kind of Poultry (Ekor/Tail)</i>				
	Ayam Buras/ <i>Local Chickken</i>	Ayam Pedaging/ <i>Broiler</i>	Ayam Petelur/ <i>Gallus SP</i>	Itik/ <i>Duck</i> Anas <i>Moschata</i>	Itik Manila/ <i>Duck Cairina</i> <i>Moschata</i>
(1)	(2)	(3)	(4)	(5)	
Samudera	2.503	30.000	-	4.390	1.070
Syamtalira Aron	3.650	8.271	-	3.469	455
Tanah Pasir	4.315	10.510	-	1.380	690
Lapang	6.560	16.185	-	1.510	1.327
Muara Batu	15.352	48.050	-	1.980	646
Dewantara	27.800	86.270	-	3.650	830
<b>Aceh Utara</b>	<b>273.848</b>	<b>1.136.828</b>	<b>3.475</b>	<b>52.183</b>	<b>21.640</b>

Catatan/*Note*: ...Sumber/*Source*: Dinas Perkebunan Peternakan Dan Kesehatan Hewan Kab. Aceh Utara/ *Estate and Husbandary Service of North Aceh Regency*

**Tabel 5.3.10** Jumlah Produksi Daging dan Konsumsi Ternak Besar Menurut Kecamatan di Kabupaten Aceh Utara, 2023  
*The amount of meat production and consumption of livestock by Sub District in Aceh Utara Regency, 2023*

Kecamatan District	Produksi/Production (Kg)		Konsumsi/Consumption (Kg)	
	Kerbau	Sapi	Kerbau	Sapi
(1)	(2)	(4)	(4)	(5)
Sawang	4.400	31.350	4.400	31.350
Nisam	4.000	15.300	4.000	15.300
Nisam Antara	2.720	23.025	2.720	23.025
Banda Baro	2.480	23.250	2.480	23.250
Kuta Makmur	1.680	40.800	1.680	40.800
Simpang Kramat	4.160	18.600	4.160	18.600
Syamtalira Bayu	3.200	14.925	3.200	14.925
Geureudong Pase	1.920	6.300	1.920	6.300
Meurah Mulia	13.760	36.600	13.760	36.600
Matang Kuli	3.760	36.000	3.760	36.000
Paya Bakong	640	30.525	640	30.525
Pirak Timu	1.280	5.775	1.280	5.775
Cot Girek	25.440	79.050	25.440	79.050
Tanah Jambo Aye	7.360	101.550	7.360	101.550
Langkahan	2.960	26.550	2.960	26.550
Seunuddon	2.400	6.450	2.400	6.450
Baktiya	7.840	42.225	7.840	42.225
Baktiya Barat	1.280	27.150	1.280	27.150
Lhoksukon	2.320	72.825	2.320	72.825
Tanah Luas	2.000	36.675	2.000	36.675
Nibong	560	12.450	560	12.450

Lanjutan Tabel/*Continued Table* 5.3.10

Kecamatan <i>District</i>	Produksi/ <i>Production</i> (Kg)		Konsumsi/ <i>Consumption</i> (Kg)	
	Kerbau	Sapi	Kerbau	Sapi
(1)	(2)	(43)	(4)	(5)
Samudera	2.640	132.825	2.640	132.825
Syamtalira Aron	80	29.850	80	29.850
Tanah Pasir	-	17.475	-	17.475
Lapang	240	10.050	240	10.050
Muara Batu	1.440	78.225	1.440	78.225
Dewantara	2.640	52.275	2.640	52.275
<b>Aceh Utara</b>	<b>103.200</b>	<b>1.008.075</b>	<b>103.200</b>	<b>1.008.075</b>

Catatan/*Note*: ...Sumber/*Source*: Dinas Perkebunan Peternakan Dan Kesehatan Hewan Kab. Aceh Utara/ *Estate and Husbandary Service of North Aceh Regency*

**Tabel**  
**Table** 5.3.11

**Jumlah Produksi Daging dan Konsumsi Ternak Kecil  
Menurut Kecamatan di Kabupaten Aceh Utara, 2023**  
*The amount of meat production and consumption of Small  
livestock by Sub Distric in Aceh Utara Regency , 2023*

Kecamatan District	Produksi/Production (Kg)		Konsumsi/Consumption (Kg)	
	Domba	Kambing	Domba	Kambing
(1)	(2)	(43	(4)	(5)
Sawang	912	5.360	912	5.360
Nisam	416	5.150	416	5.150
Nisam Antara	936	2.770	936	2.770
Banda Baro	744	2.070	744	2.070
Kuta Makmur	912	2.880	912	2.880
Simpang Kramat	1.240	3.500	1.240	3.500
Syamtalira Bayu	4.040	9.590	4.040	9.590
Geureudong Pase	784	1.300	784	1.300
Meurah Mulia	2.232	4.050	2.232	4.050
Matang Kuli	760	9.824	760	9.824
Paya Bakong	520	2.240	520	2.240
Pirak Timu	320	1.610	320	1.610
Cot Girek	5.120	9.180	5.120	9.180
Tanah Jambo Aye	2.760	8.160	2.760	8.160
Langkahan	880	2.040	880	2.040
Seunuddon	440	1.260	440	1.260
Baktiya	520	2.840	520	2.840
Baktiya Barat	264	1.630	264	1.630
Lhoksukon	1.152	7.936	1.152	7.936
Tanah Luas	872	3.300	872	3.300
Nibong	704	1.870	704	1.870

Lanjutan Tabel/*Continued Table 5.3.11*

Kecamatan <i>District</i>	Produksi/ <i>Production (Kg)</i>		Konsumsi/ <i>Consumption (Kg)</i>	
	Domba	Kambing	Domba	Kambing
(1)	(2)	(43)	(4)	(5)
Samudera	808	30.744	808	30.744
Syamtalira Aron	560	2.416	560	2.416
Tanah Pasir	342	1.910	342	1.910
Lapang	464	1.760	464	1.760
Muara Batu	1.720	2.600	1.720	2.600
Dewantara	896	1.920	896	1.920
<b>Aceh Utara</b>	<b>31.318</b>	<b>129.910</b>	<b>31.318</b>	<b>129.910</b>

Catatan/*Note:* ...

Sumber/*Source:* Dinas Perkebunan Peternakan Dan Kesehatan Hewan Kab. Aceh Utara/*Estate and Husbandry Service of North Aceh Regency*

**Tabel 5.3.12** Jumlah Produksi Daging Unggas Menurut Kecamatan di Kabupaten Aceh Utara, 2023 (Kg)  
**The amount of Poultry Meat Production by Sub District in Aceh Utara Regency, 2023 (Kg)**

Kecamatan District	Jenis Unggas/Kind of Poultry (Ekor/Tail)				
	Ayam Buras/ Local Chickken	Ayam Pedaging/ Broiler	Ayam Petelur/ Gallus SP	Itik/Duck Anas Moschata	Itik Manila/ Duck Cairina Moschata
	(1)	(2)	(3)	(4)	(5)
Sawang	10.250	29.972	4.960	2.913	1.328
Nisam	12.000	27.500	1.270	1.975	275
Nisam Antara	7.254	11.292	-	1.193	480
Banda Baro	12.130	17.414	-	2.175	1.145
Kuta Makmur	10.280	45.400	6.480	6.150	3.375
Simpang Kramat	20.890	46.200	-	7.200	1.913
Syamtalira Bayu	10.800	15.200	-	16.175	3.500
Geureudong Pase	4.694	9.480	1.490	1.503	1.848
Meurah Mulia	11.106	15.574	-	3.885	2.758
Matang Kuli	25.050	43.316	5.216	3.563	1.825
Paya Bakong	23.090	27.220	-	4.340	2.573
Pirak Timu	8.910	25.500	3.778	1.933	1.313
Cot Girek	46.266	279.194	7.250	4.058	2.365
Tanah Jambo Aye	25.390	23.889	17.900	11.775	5.038
Langkahan	7.540	18.190	3.170	2.125	1.018
Seunuddon	6.890	20.310	3.560	3.513	935
Baktiya	14.400	25.260	12.032	5.295	2.050
Baktiya Barat	9.238	40.020	2.360	2.945	1.748
Lhoksukon	24.300	114.500	3.440	7.261	7.100
Tanah Luas	27.874	89.000	-	9.513	3.363
Nibong	9.022	24.560	1.860	3.745	1.230

Lanjutan Tabel/Continued Table 5.3.12

Kecamatan District	Jenis Unggas/Kind of Poultry (Ekor/Tail)				
	Ayam Buras/ Local Chickken	Ayam Pedaging/ Broiler	Ayam Petelur/ Gallus SP	Itik/Duck Anas Moschata	Itik Manila/ Duck Cairina Moschata
(1)	(2)	(3)	(4)	(5)	(6)
Samudera	5.006	60.000	-	10.975	2.675
Syamtalira Aron	7.300	16.542	-	8.673	1.138
Tanah Pasir	8.630	21.020	-	3.450	1.725
Lapang	13.120	32.370	1.950	3.775	3.318
Muara Batu	30.704	96.100	-	4.950	1.615
Dewantara	54.400	172.540	-	9.125	2.075
<b>Aceh Utara</b>	<b>446.534</b>	<b>1.347.563</b>	<b>76.716</b>	<b>144.183</b>	<b>59.726</b>

Catatan/Note: ...

Sumber/Source: Dinas Perkebunan Peternakan Dan Kesehatan Hewan Kab. Aceh Utara/ Estate and Husbandary Service of North Aceh Regency

**Tabel 5.3.13** Jumlah Konsumsi Daging Unggas Menurut Kecamatan di Kabupaten Aceh Utara, 2023  
*The amount of Poultry Meat Consumption by Sub Distric in Aceh Utara Regency , 2023*

Kecamatan District	Jenis Unggas/Kind of Poultry (Ekor/Tail)				
	Ayam Buras/ Local Chickken	Ayam Pedaging/ Broiler	Ayam Petelur/ Gallus SP	Itik/Duck Anas Moschata	Itik Manila/ Duck Cairina Moschata
(1)	(2)	(3)	(4)	(5)	
Sawang	10.250	29.972	4.960	2.913	1.328
Nisam	12.000	27.500	1.270	1.975	275
Nisam Antara	7.254	11.292	-	1.193	480
Banda Baro	12.130	17.414	-	2.175	1.145
Kuta Makmur	10.280	45.400	6.480	6.150	3.375
Simpang Kramat	20.890	46.200	-	7.200	1.913
Syamtalira Bayu	10.800	15.200	-	16.175	3.500
Geureudong Pase	4.694	9.480	1.490	1.503	1.848
Meurah Mulia	11.106	15.574	-	3.885	2.758
Matang Kuli	25.050	43.316	5.216	3.563	1.825
Paya Bakong	23.090	27.220	-	4.340	2.573
Pirak Timu	8.910	25.500	3.778	1.933	1.313
Cot Girek	46.266	279.194	7.250	4.058	2.365
Tanah Jambo Aye	25.390	23.889	17.900	11.775	5.038
Langkahan	7.540	18.190	3.170	2.125	1.018
Seunuddon	6.890	20.310	3.560	3.513	935
Baktiya	14.400	25.260	12.032	5.295	2.050
Baktiya Barat	9.238	40.020	2.360	2.945	1.748
Lhoksukon	24.300	114.500	3.440	7.261	7.100
Tanah Luas	27.874	89.000	-	9.513	3.363
Nibong	9.022	24.560	1.860	3.745	1.230



Lanjutan Tabel/*Continued Table* 5.3.13

Kecamatan <i>District</i>	Jenis Unggas/ <i>Kind of Poultry (Ekor/Tail)</i>				
	Ayam Buras/ <i>Local Chickken</i>	Ayam Pedaging/ <i>Broiler</i>	Ayam Petelur/ <i>Gallus SP</i>	Itik/ <i>Duck</i> <i>Anas</i> <i>Moschata</i>	Itik Manila/ <i>Duck Cairina</i> <i>Moschata</i>
(1)	(2)	(3)	(4)	(5)	
Samudera	5.006	60.000	-	10.975	2.675
Syamtalira Aron	7.300	16.542	-	8.673	1.138
Tanah Pasir	8.630	21.020	-	3.450	1.725
Lapang	13.120	32.370	1.950	3.775	3.318
Muara Batu	30.704	96.100	-	4.950	1.615
Dewantara	54.400	172.540	-	9.125	2.075
<b>Aceh Utara</b>	<b>446.534</b>	<b>1.347.563</b>	<b>76.716</b>	<b>144.183</b>	<b>59.726</b>

Catatan/*Note*: ...

Sumber/*Source*: Dinas Perkebunan Peternakan Dan Kesehatan Hewan Kab. Aceh Utara/ *Estate and Husbandary Service of North Aceh Regency*

**Tabel 5.3.14 Ternak Masuk Kerbau dan Sapi Antar Kabupaten Menurut Kecamatan di Kabupaten Aceh Utara, 2023**  
**Table Livestock Out Buffalo and Cow Between Districts By Districts in Aceh Utara Regency, 2023**

Kecamatan <i>District</i>	Kerbau/ Buffalo (Ekor/Tail)			Sapi/Cow (Ekor/Tail)		
	Jantan/ <i>Male</i>	Betina/ <i>Female</i>	Bakalan Potong	Jantan/ <i>Male</i>	Betina/ <i>Female</i>	Bakalan Potong
(1)	(2)	(3)	(4)	(6)	(7)	
Sawang	13	1	9	23	3	38
Nisam	86	64	2	138	81	3
Nisam Antara	8	8	10	81	10	39
Banda Baro	6	1	6	7	21	9
Kuta Makmur	8	23	0	162	197	6
Simpang Kramat	66	79	21	251	388	115
Syamtalira Bayu	3	1	0	150	90	3
Geureudong Pase	15	22	4	60	45	14
Meurah Mulia	77	56	18	123	114	12
Matang Kuli	24	17	1	22	20	0
Paya Bakong	4	25	0	105	96	156
Pirak Timu	16	32	0	105	155	1
Cot Girek	371	160	0	613	431	22
Tanah Jambo Aye	18	4	0	262	91	61
Langkahan	11	8	0	47	44	12
Seunuddon	56	51	20	109	68	42
Baktiya	14	13	0	21	23	23
Baktiya Barat	180	153	0	323	211	54
Lhoksukon	0	0	0	100	51	144
Tanah Luas	4	5	1	27	38	16
Nibong	0	0	0	5	5	2
Samudera	6	4	0	122	34	62

Lanjutan Tabel/*Continued Table* 5.3.14

Kecamatan <i>District</i>	Kerbau/ <i>Buffalo</i> (Ekor/ <i>Tail</i> )			Sapi/ <i>Cow</i> (Ekor/ <i>Tail</i> )		
	Jantan/ <i>Male</i>	Betina/ <i>Female</i>	Bakalan Potong	Jantan/ <i>Male</i>	Betina/ <i>Female</i>	Bakalan Potong
(1)	(2)	(3)	(4)	(6)	(7)	
Syamtalira Aron	2	1	0	15	0	0
Tanah Pasir	0	0	0	46	14	40
Lapang	0	0	0	44	25	7
Muara Batu	0	0	0	53	39	33
Dewantara	27	5	1	99	61	44
<b>Jumlah Total</b>	<b>1.015</b>	<b>733</b>	<b>93</b>	<b>3.113</b>	<b>2.355</b>	<b>958</b>

Catatan/*Note*: ...Sumber/*Source*: Dinas Perkebunan Peternakan Dan Kesehatan Hewan Kab. Aceh Utara/ *Estate and Husbandary Service of North Aceh Regency*

**Tabel 5.3.15 Ternak Masuk Kambing dan Domba Antar Kabupaten Menurut Kecamatan di Kabupaten Aceh Utara, 2023 (Ekor)**  
***Livestock Entry Goat and Sheep Between Districts by Sub District in Aceh Utara Regency, 2023 (Tail)***

<b>Kecamatan District</b>	<b>Kambing/Goat</b>	<b>Domab/Sheep</b>
(1)	(2)	(3)
Sawang	48	0
Nisam	67	3
Nisam Antara	135	24
Banda Baro	53	14
Kuta Makmur	228	135
Simpang Kramat	597	92
Syamtalira Bayu	865	25
Geureudong Pase	41	26
Meurah Mulia	157	111
Matang Kuli	357	100
Paya Bakong	194	40
Pirak Timu	459	78
Cot Girek	341	324
Tanah Jambo Aye	465	380
Langkahan	467	332
Seunuddon	400	80
Baktiya	115	110
Baktiya Barat	398	29
Lhoksukon	348	0
Tanah Luas	43	30
Nibong	0	0
Samudera	730	130

Lanjutan Tabel/*Continued Table* 5.3.15

<b>Kecamatan District</b>	<b>Kambing/Goat</b>	<b>Domab/Sheep</b>
(1)	(2)	(3)
Syamtalira Aron	0	50
Tanah Pasir	72	0
Lapang	75	49
Muara Batu	420	65
Dewantara	315	72
<b>Jumlah/Total</b>	<b>7,390</b>	<b>2,299</b>

Catatan/Note: ...

Sumber/Source: Dinas Perkebunan Peternakan Dan Kesehatan Hewan Kab. Aceh Utara/ *Estate and Husbandary Service of North Aceh Regency*

**Tabel 5.3.16 Ternak Masuk Unggas Antar Kabupaten Menurut Kecamatan di Kabupaten Aceh Utara, 2023**  
**Table 5.3.16 Poultry Livestock Entry Between Districts By Sub Districts in Aceh Utara Regency, 2023**

Kecamatan District	Jenis Unggas/Kind of Poultry (Ekor/Tail)				
	Ayam Buras/ Local Chickken	Ayam Pedaging/ Broiler	Ayam Petelur/ Gallus SP	Itik/Duck Anas Moschata	Itik Manila/ Duck Cairina Moschata
(1)	(2)	(3)	(4)	(5)	
Sawang	525	22.410	1.100	725	420
Nisam	550	1.195	327	380	85
Nisam Antara	1.165	790	-	222	56
Banda Baro	570	1.335	-	2.018	34
Kuta Makmur	1.470	17.175	-	4.362	2.615
Simpang Kramat	15.320	19.821	-	1.840	759
Syamtalira Bayu	500	3.950	-	290	118
Geureudong Pase	-	-	-	120	35
Meurah Mulia	41.674	49.526	-	8.528	4.864
Matang Kuli	230	430	-	1.020	540
Paya Bakong	1.450	3.000	-	1.995	150
Pirak Timu	1.530	3.863	-	1.197	868
Cot Girek	-	59.969	-	250	45
Tanah Jambo Aye	2.000	17.700	-	6.508	-
Langkahan	-	250	-	472	410
Seunuddon	-	-	-	1.037	125
Baktiya	-	-	-	4.670	20
Baktiya Barat	700	60.600	-	31.062	172
Lhoksukon	-	-	-	1.480	95
Tanah Luas	-	-	-	2.230	10
Nibong	-	500	-	2.020	-

Lanjutan Tabel/*Continued Table* 5.3.16

Kecamatan <i>District</i>	Jenis Unggas/ <i>Kind of Poultry (Ekor/Tail)</i>				
	Ayam Buras/ <i>Local Chickken</i>	Ayam Pedaging/ <i>Broiler</i>	Ayam Petelur/ <i>Gallus SP</i>	Itik/ <i>Duck</i> Anas <i>Moschata</i>	Itik Manila/ <i>Duck Cairina</i> <i>Moschata</i>
(1)	(2)	(3)	(4)	(5)	
Samudera	500	-	-	2.550	105
Syamtalira Aron	-	-	-	850	-
Tanah Pasir	-	-	-	480	10
Lapang	3.385	37.500	-	2.368	675
Muara Batu	-	500	-	952	10
Dewantara	-	-	-	1.175	70
<b>Jumlah/Total</b>	<b>71.569</b>	<b>300.514</b>	<b>1.427</b>	<b>80.801</b>	<b>12.291</b>

Catatan/*Note*:

...

Sumber/*Source*: Dinas Perkebunan Peternakan Dan Kesehatan Hewan Kab. Aceh Utara/ *Estate and Husbandary Service of North Aceh Regency*

## 5.4 PERIKANAN FISHERY

**Tabel 5.4.1** **Produksi dan Nilai Produksi Ikan Hasil Perikanan Laut Menurut Kecamatan di Kabupaten Aceh Utara, 2023**  
*Sea Fish Production and Value by Sub Distric in Aceh Utara Regency , 2023*

Kecamatan <i>District</i>	Jumlah Produksi/ <i>Production</i> (Ton)	Nilai Produksi/ <i>Production Value</i> (000 Rp)
(1)	(2)	(3)
Sawang	-	-
Nisam	-	-
Nisam Antara	-	-
Banda Baro	-	-
Kuta Makmur	-	-
Simpang Kramat	-	-
Syamtalira Bayu	1.779,80	63.801.538
Geureudong Pase	-	-
Meurah Mulia	-	-
Matang Kuli	-	-
Paya Bakong	-	-
Pirak Timu	-	-
Cot Girek	-	-
Tanah Jambo Aye	1.812,69	42.591.300
Langkahan	-	-
Seunuddon	3.698,54	90.988.286
Baktiya	-	-
Baktiya Barat	-	-
Lhoksukon	-	-
Tanah Luas	-	-
Nibong	-	-



Lanjutan Tabel/*Continued Table* 5.4.1

Kecamatan <i>District</i>	Jumlah Produksi/ <i>Production</i> (Ton)	Nilai Produksi/ <i>Production Value</i> (000 Rp)
(1)	(2)	(3)
Samudera	1.551,44	38.482.633
Syamtalira Aron	-	-
Tanah Pasisir	1.556,27	35.038.728
Lapang	1.934,01	42.915.683
Muara Batu	6.441,65	152.867.983
Dewantara	4.404,77	92.410.969
<b>Aceh Utara</b>	<b>23.179,17</b>	<b>559.097.120</b>

Catatan/*Note*: ...Sumber/*Source*: Dinas Kelautan dan Perikanan Kabupaten Aceh Utara/ *Oceanic and Fishery Services of North Aceh Regency*

**Tabel 5.4.2**      **Produksi dan Nilai Produksi Ikan Hasil Perikanan Laut Menurut Jenis Ikan di Kabupaten Aceh Utara, 2023**  
**Sea Fish Production and Value by Type of Fish in Aceh Utara Regency, 2023**

Jenis Ikan/ Type Of Fish	Jumlah Produksi/ Production (Ton)	Nilai Produksi/ Production Value (000 Rp)
(1)	(2)	(3)
Teri	416,17	5.941.350
Teri Nasi	-	-
Belanak	298,99	6.073.320
Bentong	51,20	729.000
Cendro	87,78	1.665.800
Daun Bambu/Talang-Talang	2.770,15	53.229.240
Ikan Terbang	263,54	4.813.270
Japuh	413,75	13.749.050
Julung-julung	326,64	5.508.518
Banyar	224,84	4.327.200
Kembung	412,11	11.203.080
Layang	237,86	4.801.440
Layang Anggur/Malalugis	-	-
Layang Deles	-	-
Layang Biru	-	-
Layang Benggol	-	-
Lemuru	248,05	5.287.700
Siro	176,77	358.320
Selar	778,50	16.232.260
Selar Hijau	134,59	2.975.947
Selar Kuning	-	-
Sunglir	188,48	2.717.550
Tembang	470,65	8.224.920
Selanget	160,23	2.618.170
Terubuk	272,15	5.234.800

Lanjutan Tabel/Continued Table 5.4.2

Jenis Ikan/ Type Of Fish	Jumlah Produksi/ Production (Ton)	Nilai Produksi/ Production Value (000 Rp)
(1)	(2)	(3)
Tetengkek	288,80	5.274.780
Semar	34	595.620
Ikan Pelagis Kecil Lainnya	75,860	1.385.480
Alba Kora	-	1.668.480
Tuna Mata Besar	221,180	5.637.800
Tuna Sirip Biru Selatan	-	-
Tuna Gigi Anjing	-	23.925.440
Madidi Hang	-	-
Tongkol Abu-Abu	200,170	23.925.440
Tongkol Komo	200,170	34.443.203
Tongkol Krai	204,850	3.165.400
Lisong	-	-
Kenyar	83,41	1.271.880,00
Selengseng	-	-
Cakalang	789,95	20.324.360,00
Lemadang	151,18	2.784.800,00
Ikan Layaran	227,28	4.587.870,00
Ikan Pedang	280,95	6.740.750,00
Ikan Tumbuk	-	-
Setuhuk Biru	-	-
Setuhuk Hitam	-	-
Setuhuk Loreng	-	-
Tenggiri	406,35	19.674.500
Tenggiri Papan	222,91	10.713.500
Nyunglas	-	-
Ikan Gindara	-	-
Ikan Gergaji	-	-
Cucut Botol	-	-
Cucut Kobo	-	-
Cucut Lainnya	-	-
Cucut Lanyam	-	-

Lanjutan Tabel/*Continued Table* 5.4.2

Jenis Ikan/ <i>Type Of Fish</i>	Jumlah Produksi/ <i>Production</i> (Ton)	Nilai Produksi/ <i>Production Value</i> (000 Rp)
(1)	(2)	(3)
Cucut Macan	-	-
Cucut Martil/Capingan	-	-
Cucut Selendang	-	-
Cucut Tikus/Cucut Monyet	488,13	10.685.340
Mako	-	-
Ikan Paus	-	-
Ikan Pelagis Lainnya	349,21	7.720.640
Manyung	212,31	3.882.000
Ikan Sebelah	130,67	2.403.250
Lolosi Biru	-	-
Kuwe	212,04	8.438.400
Bawal Hitam	190,76	7.034.900
Bawal Putih	241,73	10.127.403
Golok-Golok	311,46	5.389.200
Bawal Belang	-	-
Beloso/Buntut Kerbo	149,50	2.720.400
Ikan Lidah	-	-
Gerot-Gerot	2.229,83	4.418.800
Ikan Gaji	-	-
Ikan Nomei/Lomei	137,22	2.635.200
Kapas-Kapas	207,26	4.382.840
Peperek	399,93	7.688.800
Lencam	139,49	2.564.400
Kakap Putih	240,06	7.385.280
Kerapu Batu	-	-
Kakap Sawo	-	-
Kakap Merah/Bambangan	356,89	17.153.500
Jenaha	83,99	2.341.170
Trisi	-	-
Pinjalo	-	-
Kurisi	44,96	7.651.600

Lanjutan Tabel/Continued Table 5.4.2

Jenis Ikan/ Type Of Fish	Jumlah Produksi/ Production (Ton)	Nilai Produksi/ Production Value (000 Rp)
(1)	(2)	(3)
Kuniran	183,29	11.170.900
Biji Nangka	144,96	13.992.590
Biji Nangka Karang	199,75	12.619.848
Kurau	160,05	2.769.300
Kuro/Senangin	167,28	3.537.600
Swanggi/Mata Besar	201,11	3.865.000
Serinding Tembakau	215,87	4.565.440
Gulamah/Tigawaja	157,34	3.182.130
Rejung	-	-
Alu-Alu/ Manggilala/Pucul	110,28	2.650.500
Senuk	-	-
Kerong-Kerong	255,19	4.762.800
Layur	1.144,32	22.541.820
Pari Kembang/Pari Macan	602,20	14.072.250
Pari Kelelawar	98,23	2.315.820
Pari Burung	-	-
Pari Hidung Sekop	-	-
Pari Kekeh	-	-
Pari Lainnya	274,15	6.613.880
Remang/Gunan/Pucuk Nipah	-	-
Gabus	-	-
Samgeh	-	-
Kambing Kambing/Ayam Ayam	-	-
Sembilang	-	-
Opah	-	-
Ikan Demersal Lainnya	2.059,85	37.512.460
Ekor Kuning/Pisang-pisang	141,50	3.499.500
Ikan Napoleon	-	-
Kerapu Karang	164,99	7.351.200
Kerapu Bebek	111,51	5.253.120
Kerapu Balong	62,85	2.394.400
Kerapu Lumpur	64,03	2.747.250
Kerapu Sunu	-	-

Lanjutan Tabel/*Continued Table* 5.4.2

Jenis Ikan/ <i>Type Of Fish</i>	Jumlah Produksi/ <i>Production</i> (Ton)	Nilai Produksi/ <i>Production Value</i> (000 Rp)
(1)	(2)	(3)
Beronang Lingkis	-	-
Beronang Kuning	-	-
Ikan Beronang	-	-
Kakak Tua	-	-
Ikan Karang Lainnya	111,39	3.180.300

Catatan/*Note*: ...Sumber/*Source*: Dinas Kelautan dan Perikanan Kabupaten Aceh Utara/ *Oceanic and Fishery Services of North Aceh Regency*

**Tabel**  
**Table** 5.4.3

**Produksi dan Nilai Produksi Binatang Berkulit Keras Hasil Perikanan Laut Menurut Kecamatan di Kabupaten Aceh Utara, 2023**  
*Hard-skinned Animal Sea Fish Production and Value by Sub Distric in Aceh Utara Regency, 2023*

Kecamatan District	Jumlah Produksi/ Production (Ton)	Nilai Produksi/ Production Value (000 Rp)
(1)	(2)	(3)
Sawang	-	-
Nisam	-	-
Nisam Antara	-	-
Banda Baro	-	-
Kuta Makmur	-	-
Simpang Kramat	-	-
Syamtalira Bayu	136,09	6.055.880
Geureudong Pase	-	-
Meurah Mulia	-	-
Matang Kuli	-	-
Paya Bakong	-	-
Pirak Timu	-	-
Cot Girek	-	-
Tanah Jambo Aye	104,64	4.673.810
Langkahan	-	-
Seunuddon	101,87	3.557.460
Baktiya	-	-
Baktiya Barat	-	-
Lhoksukon	-	-
Tanah Luas	-	-
Nibong	-	-

Lanjutan Tabel/*Continued Table* 5.4.3

Kecamatan <i>District</i>	Jumlah Produksi/ <i>Production</i> (Ton)	Nilai Produksi/ <i>Production Value</i> (000 Rp)
(1)	(2)	(3)
Samudera	78,08	3.504.700
Syamtalira Aron	-	-
Tanah Pasisir	76,55	3.555.460
Lapang	143,65	6.437.560
Muara Batu	106,90	4.878.060
Dewantara	90,65	3.822.460
<b>Aceh Utara</b>	<b>587,88</b>	<b>25.169.770,00</b>

Catatan/*Note*: ...

Sumber/*Source*: Dinas Kelautan dan Perikanan Kabupaten Aceh Utara/ *Oceanic and Fishery Services of North Aceh Regency*



**Tabel**  
**Table** 5.4.4

**Produksi dan Nilai Produksi Binatang Berkulit Keras Hasil Perikanan Laut Menurut Jenis Hewan di Kabupaten Aceh Utara, 2023**  
*Hard-skinned Animal Sea Fish Production and Value by Type of Animal in Aceh Utara Regency, 2023*

Jenis Ikan/ Type Of Fish	Jumlah Produksi/ Production (Ton)	Nilai Produksi/ Production Value (000 Rp)
(1)	(2)	(3)
Udang Dogol	177,91	8.005.950
Udang Putih/Jerbung	134,19	6.441.120
Udang Krosok	88,71	2.661.100
Udang Ratu/Raja	15,37	614.800
Udang Windu	68,07	5.173.320
Udang Barong/Karang	91,28	3.651.200
Udang Lainnya	16,12	806.000
Kepiting	169,38	6.736.500
Rajungan	49,41	1.665.300
Binatang Berkulit Keras Lainnya	27,99	729.900
<b>Jumlah/Total</b>	<b>838,43</b>	<b>36.485.190</b>

Catatan/Note: ...

Sumber/Source: Dinas Kelautan dan Perikanan Kabupaten Aceh Utara/ *Oceanic and Fishery Services of North Aceh Regency*

**Tabel**  
**Table** 5.4.5

**Luas Tambak Menurut Teknologi Budidaya Menurut Kecamatan di Kabupaten Aceh Utara (Ha), 2023**  
**Areal of Earthen Dam by Cultivation Technologys By Sub Districts in Aceh Utara Regency (Ha), 2023**

Kecamatan <i>District</i>	Teknologi Budidaya/ <i>Cultivation Technology</i>			Jumlah/ <i>Total</i>
	Tradisional/ <i>Traditional</i>	Semi Intensif/ <i>Semi Intensive</i>	Intensif/ <i>Intensive</i>	
(1)	(2)	(3)	(4)	(5)
Sawang	-	-	-	-
Nisam	51,31	-	1,73	53,04
Nisam Antara	-	-	-	-
Banda Baro	-	-	-	-
Kuta Makmur	-	-	-	-
Simpang Kramat	-	-	-	-
Syamtalira Bayu	178,00	-	-	178,00
Geureudong Pase	-	-	-	-
Meurah Mulia	-	-	-	-
Matang Kuli	-	-	-	-
Paya Bakong	-	-	-	-
Pirak Timu	-	-	-	-
Cot Girek	-	-	-	-
Tanah Jambo Aye	1.157,45	-	0,49	1.157,94
Langkahan	-	-	-	-
Seunuddon	3.868,65	-	-	3.868,65
Baktiya	232,08	-	-	232,08
Baktiya Barat	2.787,19	-	-	2.787,19
Lhoksukon	179,24	-	-	179,24
Tanah Luas	-	-	-	-
Nibong	-	-	-	-

Lanjutan Tabel/*Continued Table 5.4.5*

Kecamatan <i>District</i>	Teknologi Budidaya/ <i>Cultivation Technology</i>			Jumlah/ <i>Total</i>
	Tradisional/ <i>Traditional</i>	Semi Intensif/ <i>Semi Intensive</i>	Intensif/ <i>Intensive</i>	
(1)	(2)	(3)	(4)	(5)
Samudera	541,74	-	2,00	543,74
Syamtalira Aron	73,81	-	-	73,81
Tanah Pasir	316,47	-	0,60	317,07
Lapang	918,86	-	1,21	920,07
Muara Batu	37,83	-	20,33	58,16
Dewantara	292,74	-	17,54	310,28
<b>Aceh Utara</b>	<b>10.635,37</b>	<b>-</b>	<b>43,90</b>	<b>10.679,27</b>

Catatan/*Note*: ...Sumber/*Source*: Dinas Kelautan dan Perikanan Kabupaten Aceh Utara/ *Oceanic and Fishery Services of North Aceh Regency*

**Tabel 5.4.6** Jumlah Petani Tambak Menurut Kategori Menurut Kecamatan di Kabupaten Aceh Utara, 2023  
**Number of Earthem Dam Farmer by Category By Sub Districts in Aceh Utara Regency, 2023**

Kecamatan <i>District</i>	Kategori/Category		Jumlah/Total
	Penuh/ <i>Full Time</i>	Sambilan	
(1)	(2)	(3)	(4)
Sawang	-	-	-
Nisam	19	2	21
Nisam Antara	-	-	-
Banda Baro	-	-	-
Kuta Makmur	-	-	-
Simpang Kramat	-	-	-
Syamtalira Bayu	114	5	119
Geureudong Pase	-	-	-
Meurah Mulia	-	-	-
Matang Kuli	-	-	-
Paya Bakong	-	-	-
Pirak Timu	-	-	-
Cot Girek	-	-	-
Tanah Jambo Aye	649	12	661
Langkahan	-	-	-
Seunuddon	749	24	773
Baktiya	82	11	93
Baktiya Barat	537	20	557
Lhoksukon	47	8	55
Tanah Luas	-	-	-
Nibong	-	-	-

Lanjutan Tabel/*Continued Table 5.4.6*

Kecamatan <i>District</i>	Kategori/ <i>Category</i>		Jumlah/ <i>Total</i>
	Penuh/ <i>Full Time</i>	Sambilan	
(1)	(2)	(3)	(4)
Samudera	344	17	361
Syamtalira Aron	82	5	87
Tanah Pasisir	142	16	158
Lapang	262	21	283
Muara Batu	41	9	50
Dewantara	93	24	117
<b>Aceh Utara</b>	<b>3.161</b>	<b>174</b>	<b>3.335</b>

Catatan/*Note*: ...

Sumber/*Source*: Dinas Kelautan dan Perikanan Kabupaten Aceh Utara/ *Oceanic and Fishery Services of North Aceh Regency*

**Tabel**  
**Table** 5.4.7

**Luas Kolam, Jumlah Produksi dan Jumlah Petani Budidaya Kolam Air Tenang Menurut Kecamatan di Kabupaten Aceh Utara, 2023**  
*Area of Earthen Dams, Productions, and Number of Farmers Fishpond Cultivation by Sub Distric in Aceh Utara Regency, 2023*

Kecamatan <i>District</i>	Luas Kolam/ <i>Area (Ha)</i>	Jumlah Produksi/ <i>Production (Ton)</i>	Jumlah Petani/ <i>Number of Farmers</i>
(1)	(2)	(3)	(4)
Sawang	6,00	5,62	12
Nisam	6,00	5,56	12
Nisam Antara	7,00	9,09	14
Banda Baro	8,00	9,72	16
Kuta Makmur	10,00	9,08	20
Simpang Kramat	16,00	18,24	32
Syamtalira Bayu	7,20	9,73	14
Geureudong Pase	16,00	2,76	32
Meurah Mulia	14,00	7,88	28
Matang Kuli	15,00	16,98	30
Paya Bakong	6,00	4,31	12
Pirak Timu	6,00	2,93	12
Cot Girek	9,00	29,48	18
Tanah Jambo Aye	6,50	15,07	16
Langkahan	6,50	12,71	47
Seunuddon	23,00	110,77	62
Baktiya	4,00	8,1	9
Baktiya Barat	12,00	27,95	24
Lhoksukon	12,50	17,18	25
Tanah Luas	2,00	2,18	4
Nibong	10,00	8,97	20

Lanjutan Tabel/*Continued Table 5.4.7*

<b>Kecamatan District</b>	<b>Luas Kolam/ Area (Ha)</b>	<b>Jumlah Produksi/ Production (Ton)</b>	<b>Jumlah Petani/ Number of Farmers</b>
(1)	(2)	(3)	(4)
Samudera	12,00	21,62	24
Syamtalira Aron	6,40	10,58	13
Tanah Pasir	12,50	26,9	25
Lapang	26,00	39,14	52
Muara Batu	15,00	13,78	30
Dewantara	23,00	183	46
<b>Aceh Utara</b>	<b>297,60</b>	<b>629,33</b>	<b>649</b>

Catatan/Note: ...

Sumber/Source: Dinas Kelautan dan Perikanan Kabupaten Aceh Utara/ *Oceanic and Fishery Services of North Aceh Regency*

**Tabel 5.4.8** Jumlah Produksi Ikan Olahan Dan Pengolah Ikan Menurut Kecamatan di Kabupaten Aceh Utara, 2023  
*Number of Processing Fish Farmer By Sub Districts in Aceh Utara Regency, 2023*

Kecamatan <i>District</i>	Ikan Kering		Ikan Asin		Ikan Kayu	
	Ton	Org	Ton	Org	Ton	Org
(1)	(2)	(3)	(4)	(5)	(6)	(7)
Banda Baro	-	-	-	-	-	-
Baktia	-	-	-	-	-	-
Baktia Barat	-	-	-	-	-	-
Cot Girek	-	-	-	-	-	-
Dewantara	-	-	15,15	18	-	-
Geureudong Pase	-	-	-	-	-	-
Kuta Makmur	-	-	-	-	-	-
Langkahan	-	-	-	-	-	-
Lapang	-	-	-	-	-	-
Lhoksukon	-	-	-	-	-	-
Matang Kuli	-	-	-	-	-	-
Meurah Mulia	-	-	-	-	-	-
Muara Batu	10,10	31	15,15	20	-	-
Nibong	-	-	-	-	-	-
Nisam	-	-	-	-	-	-
Nisam Antara	-	-	-	-	-	-
Paya Bakong	-	-	-	-	-	-
Pirak Timu	-	-	-	-	-	-
Samudera	-	-	10,54	15	-	-
Sawang	-	-	-	-	-	-



Lanjutan Tabel/*Continued Table 5.4.8*

Kecamatan <i>District</i>	Ikan Kering		Ikan Asin		Ikan Kayu	
	Ton	Org	Ton	Org	Ton	Org
(1)	(2)	(3)	(4)	(5)	(6)	(7)
Seunuddon	-	-	60,60	25	-	-
Simpang Keuramat	0,51	1	-	-	-	-
Syamtalira Aron	-	-	-	-	-	-
Syamtalira Bayu	-	-	4,12	30	-	-
Tanah Jambo Aye	-	-	-	-	-	-
Tanah Luas	-	-	-	-	-	-
Tanah Pasir	-	-	3,43	24	-	-
<b>Jumlah/Total</b>	<b>10,61</b>	<b>32</b>	<b>108,99</b>	<b>132</b>	<b>-</b>	<b>-</b>

Lanjutan Tabel/*Continued Table* 5.4.8

Kecamatan <i>District</i>	Ikan Asap		Ikan Peda		Abon Ikan	
	Ton	Org	Ton	Org	Ton	Org
(1)	(8)	(9)	(10)	(11)	(12)	(13)
Banda Baro	-	-	-	-	-	-
Baktia	-	-	-	-	-	-
Baktia Barat	-	-	-	-	-	-
Cot Girek	-	-	-	-	-	-
Dewantara	0,98	1	-	-	-	-
Geureudong Pase	-	-	-	-	-	-
Kuta Makmur	-	-	-	-	-	-
Langkahan	-	-	-	-	-	-
Lapang	-	-	-	-	-	-
Lhoksukon	-	-	-	-	-	-
Matang Kuli	-	-	-	-	-	-
Meurah Mulia	-	-	-	-	-	-
Muara Batu	-	-	-	-	-	-
Nibong	-	-	-	-	-	-
Nisam	-	-	-	-	-	-
Nisam Antara	-	-	-	-	-	-
Paya Bakong	-	-	-	-	-	-
Pirak Timu	-	-	-	-	-	-
Samudera	-	-	-	-	-	-
Sawang	-	-	-	-	-	-

Lanjutan Tabel/*Continued Table 5.4.8*

Kecamatan <i>District</i>	Ikan Asap		Ikan Peda		Abon Ikan	
	Ton	Org	Ton	Org	Ton	Org
(1)	(8)	(9)	(10)	(11)	(12)	(13)
Seunuddon	-	-	-	-	-	-
Simpang Keuramat	-	-	-	-	-	-
Syamtalira Aron	-	-	-	-	-	-
Syamtalira Bayu	-	-	-	-	-	-
Tanah Jambo Aye	-	-	-	-	-	-
Tanah Luas	-	-	-	-	-	-
Tanah Pasir	-	-	-	-	-	-
<b>Jumlah/Total</b>	<b>0,98</b>	<b>1</b>	-	-	-	-

Lanjutan Tabel/*Continued Table* 5.4.8

Kecamatan <i>District</i>	Olahan Ikan Lainnya		Jumlah Total	
	Ton	Org	Ton	Org
(1)	(14)	(15)	(16)	(17)
Banda Baro	-	-	-	-
Baktia	-	-	-	-
Baktia Barat	-	-	-	-
Cot Girek	-	-	-	-
Dewantara	-	-	16,13	19
Geureudong Pase	-	-	-	-
Kuta Makmur	-	-	-	-
Langkahan	-	-	-	-
Lapang	-	-	-	-
Lhoksukon	-	-	-	-
Matang Kuli	-	-	-	-
Meurah Mulia	-	-	-	-
Muara Batu	3,03	10	28,28	61
Nibong	-	-	-	-
Nisam	-	-	-	-
Nisam Antara	-	-	-	-
Paya Bakong	-	-	-	-
Pirak Timu	-	-	-	-
Samudera	-	-	10,54	15
Sawang	-	-	-	-

Lanjutan Tabel/*Continued Table* 5.4.8

Kecamatan <i>District</i>	Olahan Ikan Lainnya		Jumlah Total	
	Ton	Org	Ton	Org
(1)	(14)	(15)	(16)	(17)
Seunuddon	-	-	60,60	25
Simpang Keuramat	-	-	0,51	1
Syamtalira Aron	-	-	-	-
Syamtalira Bayu	-	-	4,12	30
Tanah Jambo Aye	-	-	-	-
Tanah Luas	-	-	-	-
Tanah Pasir	-	-	3,43	24
<b>Jumlah/Total</b>	<b>3,03</b>	<b>10</b>	<b>123,61</b>	<b>175</b>

Catatan/*Note*: ...Sumber/*Source*: Dinas Kelautan dan Perikanan Kabupaten Aceh Utara/ *Oceanic and Fishery Services of North Aceh Regency*

**Tabel 5.4.9** Jumlah Pasar dan Pedagang Ikan Menurut Kecamatan di Kabupaten Aceh Utara, 2023  
**Number of Fish Market and Merchant By Sub Districts in Aceh Utara Regency, 2023**

Kecamatan District	Jumlah Pasar Ikan (Unit)			
	Tradisional	Semi Representatif	Representatif	Jumlah Total
(1)	(2)	(3)	(4)	(5)
Banda Baro	1	-	-	1
Baktia	2	-	-	2
Baktia Barat	1	-	-	1
Cot Girek	1	-	-	1
Dewantara	1	-	-	1
Geureudong Pase	-	-	-	-
Kuta Makmur	2	-	-	2
Langkahan	-	-	-	-
Lapang	1	-	-	1
Lhoksukon	1	-	-	1
Matang Kuli	1	-	-	1
Meurah Mulia	1	-	-	1
Muara Batu	1	-	-	1
Nibong	1	-	-	1
Nisam	1	-	-	1
Nisam Antara	3	-	-	3
Paya Bakong	1	-	-	1
Pirak Timu	-	-	-	-
Samudera	1	-	-	1
Sawang	3	-	-	3

Lanjutan Tabel/*Continued Table* 5.4.9

Kecamatan <i>District</i>	Jumlah Pasar Ikan (Unit)			
	Tradisional	Semi Representatif	Representatif	Jumlah Total
(1)	(2)	(3)	(4)	(5)
Seunuddon	1	-	-	1
Simpang Keuramat	1	-	-	1
Syamtalira Aron	-	-	-	-
Syamtalira Bayu	1	-	-	1
Tanah Jambo Aye	1	-	-	1
Tanah Luas	1	-	-	1
Tanah Pasir	1	-	-	1
<b>Jumlah/Total</b>	<b>29</b>	<b>0</b>	<b>0</b>	<b>29</b>

Lanjutan Tabel/*Continued Table* 5.4.9

Kecamatan <i>District</i>	Jumlah Pedagang Ikan		
	Tetap	Keliling	Jumlah Total
(1)	(6)	(7)	(8)
Banda Baro	6	-	6
Baktia	20	-	20
Baktia Barat	12	3	15
Cot Girek	10	12	22
Dewantara	150	21	171
Geureudong Pase	-	-	-
Kuta Makmur	8	-	8
Langkahan	-	-	-
Lapang	7	7	14
Lhoksukon	53	10	63
Matang Kuli	28	6	34
Meurah Mulia	5	-	5
Muara Batu	15	36	51
Nibong	6	-	6
Nisam	10	-	10
Nisam Antara	10	-	10
Paya Bakong	9	6	15
Pirak Timu	-	4	-
Samudera	26	2	
Sawang	30	-	30



Lanjutan Tabel/*Continued Table 5.4.9*

Kecamatan <i>District</i>	Jumlah Pedagang Ikan		
	Tetap	Keliling	Jumlah Total
(1)	(6)	(7)	(8)
Seunuddon	12	-	12
Simpang Keuramat	11	-	11
Syamtalira Aron	-	-	-
Syamtalira Bayu	60	-	60
Tanah Jambo Aye	120	8	128
Tanah Luas	25	9	34
Tanah Pasir	12	-	12
<b>Jumlah/Total</b>	<b>645</b>	<b>124</b>	<b>737</b>

Catatan/*Note*: ...Sumber/*Source*: Dinas Kelautan dan Perikanan Kabupaten Aceh Utara/ *Oceanic and Fishery Services of North Aceh Regency*

**Tabel 5.4.10** Jumlah Produksi Per Jenis Komoditas Air Tawar Yang Dibudidayakan Menurut Kecamatan di Kabupaten Aceh Utara, 2023 (Ton)  
**Number of Production by Kinds of Cultivated Comodity Fresh Water By Sub Districts in Aceh Utara Regency, 2023 (Ton)**

Kecamatan District	MAS	NILA	GURAMI	LELE
(1)	(2)	(3)	(4)	(5)
Sawang	-	4,68	-	0,94
Nisam	-	4,43	-	1,13
Nisam Antara	-	7,62	-	1,47
Banda Baro	-	6,34	-	3,38
Kuta Makmur	-	1,95	-	7,13
Simpang Kramat	-	15,76	-	2,48
Syamtalira Bayu	-	6,06	-	1,41
Geureudong Pase	-	2,76	-	-
Meurah Mulia	-	4,41	-	3,47
Matang Kuli	-	9,24	-	6,83
Paya Bakong	-	1,96	-	2,35
Pirak Timu	-	1,35	-	1,58
Cot Girek	-	7,43	-	22,05
Tanah Jambo Aye	-	9,71	-	2,08
Langkahan	-	6,11	-	6,22
Seunuddon	-	89,85	-	2,97
Baktiya	-	5,88	-	1,16
Baktiya Barat	-	24,62	-	0,98
Lhoksukon	-	8,64	-	6,11
Tanah Luas	-	1,58	-	0,60
Nibong	-	3,78	-	5,19
Samudera	-	14,85	-	2,50

Lanjutan Tabel/*Continued Table* 5.4.10

<b>Kecamatan District</b>	<b>MAS</b>	<b>NILA</b>	<b>GURAMI</b>	<b>LELE</b>
(1)	(2)	(3)	(4)	(5)
Syamtalira Aron	-	4,83	-	5,00
Tanah Pasir	-	20,22	-	1,69
Lapang	-	22,50	-	4,78
Muara Batu	-	5,29	-	6,76
Dewantara	-	12,33	-	163,20
<b>Jumlah/Total</b>	<b>0,00</b>	<b>304,18</b>	<b>0,00</b>	<b>263,46</b>

Lanjutan Tabel/*Continued Table* 5.4.10

<b>Kecamatan District</b>	<b>BAWAL</b>	<b>MUJAIR</b>	<b>UDANG GALAH</b>	<b>Lainnya</b>	<b>Jumlah/Total</b>
(1)	(6)	(7)	(8)	(9)	(10)
Sawang	-	-	-	-	5,62
Nisam	-	-	-	-	5,56
Nisam Antara	-	-	-	-	9,09
Banda Baro	-	-	-	-	9,72
Kuta Makmur	-	-	-	-	9,08
Simpang Kramat	-	-	-	-	18,24
Syamtalira Bayu	-	2,26	-	-	9,73
Geureudong Pase	-	-	-	-	2,76
Meurah Mulia	-	-	-	-	7,88
Matang Kuli	-	0,91	-	-	16,98
Paya Bakong	-	-	-	-	4,31
Pirak Timu	-	-	-	-	2,93
Cot Girek	-	-	-	-	29,48
Tanah Jambo Aye	-	3,28	-	-	15,07
Langkahan	0,12	-	-	-	12,45
Seunuddon	-	17,95	-	-	110,77
Baktiya	-	1,06	-	-	8,10
Baktiya Barat	-	2,35	-	-	27,95
Lhoksukon	-	2,43	-	-	17,18
Tanah Luas	-	-	-	-	2,18
Nibong	-	-	-	-	8,97
Samudera	-	4,28	-	-	21,63

Lanjutan Tabel/*Continued Table* 5.4.10

<b>Kecamatan District</b>	<b>BAWAL</b>	<b>MUJAIR</b>	<b>UDANG GALAH</b>	<b>Lainnya</b>	<b>Jumlah/Total</b>
(1)	(6)	(7)	(8)	(9)	(10)
Syamtalira Aron	-	0,76	-	-	10,59
Tanah Pasir	-	5,00	-	-	26,91
Lapang	-	11,86	-	-	39,14
Muara Batu	-	1,73	-	-	13,78
Dewantara	-	7,47	-	-	183,00
<b>Jumlah/Total</b>	<b>0,12</b>	<b>61,34</b>	<b>-</b>	<b>-</b>	<b>629,10</b>

Catatan/Note: ...

Sumber/Source: Dinas Kelautan dan Perikanan Kabupaten Aceh Utara/ *Oceanic and Fishery Services of North Aceh Regency*

**Tabel 5.4.11**  
**Table****Jumlah Produksi Per Jenis Komoditas Air Payau Yang Dibudidayakan Menurut Kecamatan di Kabupaten Aceh Utara, 2023 (Ton)****Number of Production by Kinds of Cultivated Comodity Brackish Water By Sub Districts in Aceh Utara Regency, 2023 (Ton)**

<b>Kecamatan District</b>	<b>Bandeng</b>	<b>Kerapu</b>	<b>Kakap</b>	<b>Nilu</b>	<b>Mujair</b>	<b>Ikan Lainnya</b>
(1)	(2)	(3)	(4)	(5)	(6)	(7)
Sawang	-	-	-	-	-	-
Nisam	9,72	-	0,43	2,23	1,62	-
Nisam Antara	-	-	-	-	-	-
Banda Baro	-	-	-	-	-	-
Kuta Makmur	-	-	-	-	-	-
Simpang Kramat	-	-	-	-	-	-
Syamtalira Bayu	102,72	0,40	0,68	6,46	2,43	-
Geureudong Pase	-	-	-	-	-	-
Meurah Mulia	-	-	-	-	-	-
Matang Kuli	-	-	-	-	-	-
Paya Bakong	-	-	-	-	-	-
Pirak Timu	-	-	-	-	-	-
Cot Girek	-	-	-	-	-	-
Tanah Jambo Aye	1411,17	-	1,30	33,54	5,15	-
Langkahan	-	-	-	-	-	-
Seunuddon	2946,50	-	24,96	171,36	9,38	-
Baktiya	93,54	-	-	47,94	14,82	-
Baktiya Barat	1302,07	-	0,81	910,15	44,16	-
Lhoksukon	84,00	-	0,60	2,61	1,93	-
Tanah Luas	-	-	-	-	-	-
Nibong	-	-	-	-	-	-
Samudera	205,70	2,30	4,80	153,00	48,75	-

Lanjutan Tabel/*Continued Table* 5.4.11

<b>Kecamatan District</b>	<b>Bandeng</b>	<b>Kerapu</b>	<b>Kakap</b>	<b>Nila</b>	<b>Mujair</b>	<b>Ikan Lainnya</b>
(1)	(2)	(3)	(4)	(5)	(6)	(7)
Syamtalira Aron	35,98	-	-	3,90	2,59	-
Tanah Pasir	134,15	0,08	0,72	34,72	11,31	-
Lapang	470,40	0,45	0,63	7,02	10,66	-
Muara Batu	9,52	-	0,13	1,95	1,38	-
Dewantara	118,20	0,30	0,32	9,83	7,73	-
<b>Jumlah/Total</b>	<b>6923,67</b>	<b>3,53</b>	<b>35,38</b>	<b>1384,71</b>	<b>161,91</b>	<b>-</b>

Lanjutan Tabel/*Continued Table* 5.4.11

Kecamatan <i>District</i>	Udang Windu	Udang Putih	Vaname	Udang Lainnya	Kepiting	Jumlah/ Total
(1)	(8)	(9)	(10)	(11)	(12)	(13)
Sawang	-	-	-	-	-	-
Nisam	0,18	-	28,71	-	-	42,89
Nisam Antara	-	-	-	-	-	-
Banda Baro	-	-	-	-	-	-
Kuta Makmur	-	-	-	-	-	-
Simpang Kramat	-	-	-	-	-	-
Syamtalira Bayu	1,53	0,59	12,10	-	-	126,91
Geureudong Pase	-	-	-	-	-	-
Meurah Mulia	-	-	-	-	-	-
Matang Kuli	-	-	-	-	-	-
Paya Bakong	-	-	-	-	-	-
Pirak Timu	-	-	-	-	-	-
Cot Girek	-	-	-	-	-	-
Tanah Jambo Aye	-	2,16	98,85	-	-	1.552,17
Langkahan	-	-	-	-	-	-
Seunuddon	154,87	1,67	259,58	-	-	3.568,32
Baktiya	2,97	0,68	4,55	-	-	164,50
Baktiya Barat	63,31	3,24	134,16	-	-	2.457,90
Lhoksukon	1,35	0,51	-	-	-	91,00
Tanah Luas	-	-	-	-	-	-
Nibong	-	-	-	-	-	-
Samudera	3,01	0,58	68,63	-	-	486,77
Syamtalira Aron	0,97	-	4,68	-	-	48,12
Tanah Pasir	5,25	2,83	26,86	-	0,17	216,09
Lapang	8,75	0,65	165,86	-	-	664,42
Muara Batu	0,42	-	368,33	-	-	381,73
Dewantara	6,48	2,20	377,08	-	-	522,14
<b>Jumlah/Total</b>	<b>249,09</b>	<b>15,11</b>	<b>1.549,39</b>	<b>-</b>	<b>0,17</b>	<b>10.322,96</b>

Catatan/Note: ...

Sumber/Source: Dinas Kelautan dan Perikanan Kabupaten Aceh Utara/ *Oceanic and Fishery Services of North Aceh Regency*



Tabel  
Table 5.4.12

**Jumlah Nelayan Perikanan Laut Menurut Kategori Nelayan di Kabupaten Aceh Utara, 2023 (Orang)**  
**Number of Sea Fishing Fisherman by Category in Aceh Utara Regency, 2023 (Man)**

Kecamatan <i>District</i>	Kategori Nelayan/ <i>Fisher Category</i>				Keterangan
	Jumlah <i>Total</i>	Penuh/Tetap <i>Full time</i>	Sambilan Utama <i>Part time (major)</i>	Sambilan Tambahan <i>Part time (major)</i>	
(1)	(2)	(3)	(4)	(5)	(6)
Banda Baro	-	-	-	-	
Baktiya	-	-	-	-	
Baktiya Barat	-	-	-	-	
Cot Girek	-	-	-	-	
Dewantara	1.195	508	347	340	
Geureudong Pase	-	-	-	-	
Kuta Makmur	-	-	-	-	
Langkahan	-	-	-	-	
Lapang	944	310	348	286	
Lhoksukon	-	-	-	-	
Matang Kuli	-	-	-	-	
Meurah Mulia	-	-	-	-	
Muara Batu	1.452	752	220	480	
Nibong	-	-	-	-	
Nisam	-	-	-	-	
Nisam Antara	-	-	-	-	
Paya Bakong	-	-	-	-	
Pirak Timu	-	-	-	-	
Samudera	883	374	255	254	
Sawang	-	-	-	-	
Seunuddon	1.563	772	465	326	

Lanjutan Tabel/*Continued Table* 5.4.12

Kecamatan <i>District</i>	Kategori Nelayan/ <i>Fisher Category</i>				Keterangan
	Jumlah <i>Total</i>	Penuh/Tetap <i>Full time</i>	Sambilan Utama <i>Part time (major)</i>	Sambilan Tambahan <i>Part time (major)</i>	
(1)	(2)	(3)	(4)	(5)	(6)
Simpang Keuramat	-	-	-	-	
Syamtalira Aron	-	-	-	-	
Syamtalira Bayu	1.138	512	268	358	
Tanah Jambo Aye	761	223	198	340	
Tanah Luas	-	-	-	-	
Tanah Pasir	459	215	120	124	
<b>Jumlah/Total</b>	<b>8.395</b>	<b>3.666</b>	<b>2.221</b>	<b>2.508</b>	

Catatan/*Note*: ...Sumber/*Source*: Dinas Kelautan dan Perikanan Kabupaten Aceh Utara/ *Oceanic and Fishery Services of North Aceh Regency*

**Tabel 5.4.13** Jumlah Nelayan Tangkap Menurut Kecamatan di Kabupaten Aceh Utara, 2023 (Orang)  
**Number of Marine Fisherman by Sub District in Aceh Utara Regency, 2023 (Man)**

Kecamatan <i>District</i>	Jumlah <i>Total</i>	Kategori Nelayan/Fisher Category		
		Penuh/Tetap <i>Full time</i>	Sambilan Utama <i>Part time (major)</i>	Sambilan Tambahan <i>Part time (major)</i>
(1)	(2)	(3)	(4)	(5)
Sawang	-	-	-	-
Nisam	-	-	-	-
Nisam Antara	-	-	-	-
Banda Baro	-	-	-	-
Kuta Makmur	-	-	-	-
Simpang Kramat	-	-	-	-
Syamtalira Bayu	843	462	177	204
Geureudong Pase	-	-	-	-
Meurah Mulia	-	-	-	-
Matang Kuli	-	-	-	-
Paya Bakong	-	-	-	-
Pirak Timu	-	-	-	-
Cot Girek	-	-	-	-
Tanah Jambo Aye	482	175	118	189
Langkahan	-	-	-	-
Seunuddon	1.242	720	295	227
Baktiya	-	-	-	-
Baktiya Barat	-	-	-	-
Lhoksukon	-	-	-	-
Tanah Luas	-	-	-	-
Nibong	-	-	-	-

Lanjutan Tabel/*Continued Table* 5.4.12

Kecamatan <i>District</i>	Jumlah <i>Total</i>	Kategori Nelayan/ <i>Fisher Category</i>		
		Penuh/Tetap <i>Full time</i>	Sambilan Utama <i>Part time (major)</i>	Sambilan Tambahan <i>Part time (major)</i>
(1)	(2)	(3)	(4)	(5)
Samudera	712	381	166	165
Syamtalira Aron	-	-	-	-
Tanah Pasir	285	160	70	55
Lapang	758	316	245	197
Muara Batu	1.147	702	137	308
Dewantara	1.015	508	282	225

Catatan/*Note*: ...Sumber/*Source*: Dinas Kelautan dan Perikanan Kabupaten Aceh Utara/ *Oceanic and Fishery Services of North Aceh Regency*

**BAB**  
*Chapter*  
**06**

**INDUSTRI,  
PERTAMBANGAN & ENERGI**  
*INDUSTRY, MINING, & ENERGY*





**PENJELASAN TEKNIS**

1. **Industri manufaktur** adalah suatu kegiatan ekonomi yang melakukan kegiatan mengubah suatu barang dasar secara mekanis, kimia, atau dengan tangan sehingga menjadi barang jadi/setengah jadi, dan atau barang yang kurang nilainya menjadi barang yang lebih tinggi nilainya, dan sifatnya lebih dekat kepada pemakai akhir. Termasuk dalam kegiatan ini adalah jasa industri dan pekerjaan perakitan.
2. **Jasa Industri** adalah kegiatan industri yang melayani keperluan pihak lain. Pada kegiatan ini bahan baku disediakan oleh pihak lain sedangkan pihak pengolah hanya melakukan pengolahannya dengan mendapat imbalan sebagai balas jasa (upah maklon).
3. **Perusahaan atau usaha industri** adalah suatu unit (kesatuan) usaha yang melakukan kegiatan ekonomi, bertujuan menghasilkan barang atau jasa, terletak pada suatu bangunan atau lokasi tertentu, dan mempunyai catatan administrasi tersendiri mengenai produksi dan struktur biaya serta ada seorang atau lebih yang bertanggung jawab atas usaha tersebut.
4. Industri manufaktur dikelompokkan ke dalam 4

**TECHNICAL NOTES**

1. **Manufacturing industry** is defined as an economic activity processing basic goods mechanically, chemicals or manually into final or intermediate goods. It is also defined as processing of lower value goods into higher value goods as final or intermediate products. The activities also include services for manufacturing and assembling.
2. **Services for manufacturing** is defined as a manufacturing activity which serving other manufacturing establishments. In this case, raw materials are supplied by others while the workers are paid as a compensation for processing raw materials.
3. **A manufacturing establishment** is defined as a production unit engaged in economic activity, producing goods or services, located in a building or in a certain location, keeping a business record concerning the production and cost structure, and having a person or more that are responsible to those activities.
4. Manufacturing industries are categorized into four groups, based on the number of employees: large scale manufacturing (100 employees or more), medium scale manufacturing (20–99 employees), small scale manufacturing

- golongan berdasarkan banyaknya pekerja, yaitu: industri besar (100 orang pekerja atau lebih), industri sedang/menengah (20–99 orang pekerja), industri kecil (5–19 orang pekerja), dan industri mikro (1–4 orang pekerja).
5. Pelanggan adalah individu atau kelompok, baik rumah tangga, perusahaan atau institusi non profit yang membeli air bersih dari perusahaan air bersih.
  6. Air disalurkan adalah volume air bersih dari perusahaan air bersih.
- (5–19 employees), and micro industry (1–4 employees).*
5. *Customers are individuals or groups, whether household, company or non-profit institutions that buy water supply from water supply establishment.*
  6. *Distributed water is the volume of water supply from water supply establishment.*

<https://acehutarakab.bps.go.id>



**ULASAN**

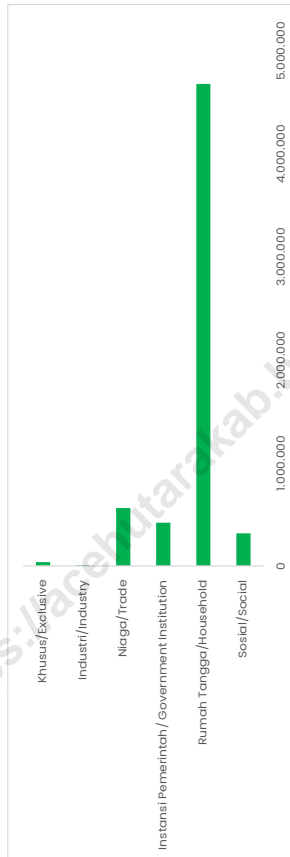
Jumlah pelanggan PDAM Tirta Kabupaten Aceh Utara tahun 2023 paling banyak berasal dari jenis pelanggan rumah tangga yaitu 34.892 pelanggan. Sedangkan jenis pelanggan khusus memiliki jumlah pelanggan PDAM Tirta Kabupaten Aceh Utara tahun 2023 paling sedikit yaitu 1 pelanggan.

Jumlah air yang disalurkan PDAM Tirta Kabupaten Aceh Utara tahun 2023 paling banyak berasal dari jenis pelanggan rumah tangga yaitu sebesar 4.677.438 m<sup>3</sup>. Sedangkan jenis pelanggan industri memiliki jumlah air yang disalurkan PDAM Tirta Kabupaten Aceh Utara tahun 2023 paling sedikit yaitu 6.782 m<sup>3</sup>.

**DESCRIPTION**

*The largest number of PDAM Tirta customers in North Aceh Regency in 2023 will come from household customers, namely 34,892 customers. Meanwhile, special customer types have a minimum number of PDAM Tirta customers, North Aceh Regency in 2023, namely 1 customer.*

*The largest amount of water distributed by PDAM Tirta, North Aceh Regency in 2023 will come from household customers, namely 4,677,438 m<sup>3</sup>. Meanwhile, industrial customers have the lowest amount of water distributed by PDAM Tirta, North Aceh Regency in 2023, namely 6,782 m<sup>3</sup>.*



Sumber/Source : PDAM Tirta Mon Pase

**Gambar**  
**Figures** 6.1

**Jumlah Air yang Disalurkan Menurut Pelanggan di  
Kabupaten Aceh Utara, 2023**  
**Number of Customers and Distributed Water by Type of  
Customers in North Aceh Regency, 2023**

**Tabel**  
**Table 6.1****Jumlah Pelanggan dan Air yang Disalurkan Menurut  
Pelanggan di Kabupaten Aceh Utara, 2023**  
**Number of Customers and Distributed Water by Type of  
Customers in North Aceh Regency, 2023**

<b>Pelanggan Customers</b>	<b>Pelanggan Number of Customers</b>	<b>Air Disalurkan Distributed Water (m<sup>3</sup>)</b>	<b>Nilai Value (Rp)</b>
(1)	(2)	(3)	(4)
Sosial/Social	818	315.565	1.740.378.000
Rumah Tangga/Household	34.892	4.677.438	30.059.939.000
Instansi Pemerintah/ Government Institution	351	418.567	5.146.920.000
Niaga/Trade	3.740	560.418	7.061.180.000
Industri/Industry	2	6.782	167.040.000
Khusus/Exclusive	1	36.865	153.131.000
<b>Aceh Utara</b>	<b>39.806</b>	<b>6.015.635</b>	<b>44.328.588.000</b>

Catatan/Note: ....

Sumber/Source: PDAM Tirta Mon Pase

**Tabel 6.2**      **Realisasi Penerimaan dan Pemasaran Pertamina pada Terminal BBM Pertamina Lhokseumawe Menurut Bulan, 2023 (Kilo Liter)**  
**Table**      **Monthly Receipts and Marketing of Pertamina by Fuel Terminal Pertamina Lhokseumawe 2023 (Kilo Litres)**

Bulan/ Month	Penerima/ Receipts	Pemasaran/Marketing	
		"Dalam Aceh Utara + Lhokseumawe/ Inside North Aceh + Lhokseumawe"	"Luar Aceh Utara + Lhokseumawe/ Outside North Aceh + Lhokseumawe"
(1)	(2)	(3)	(4)
Januari/ January	4 995 831	1 321 300	2 823 000
Februari/ February	3 656 775	1 212 500	2 578 000
Maret/ March	6 131 896	1 487 000	3 233 000
April/ April	3 088 053	1 476 000	3 239 000
Mei/ May	5 395 958	1 574 000	3 206 000
Juni/ June	5 009 761	1 426 500	3 263 000
Juli/ July	5 138 332	1 588 400	3 365 000
Agustus/ August	4 858 135	1 533 000	3 367 000
September/ September	3 792 313	1 528 000	3 207 000
Oktober/ October	5 698 914	1 602 200	3 150 000
November/ November	3 056 913	1 351 800	3 174 000
Desember/ December	7 289 964	1 522 000	3 666 000
<b>Jumlah/ Total</b>	<b>58 112 845</b>	<b>17 622 700</b>	<b>38 271 000</b>

Catatan/Note: ....  
 Sumber/Source: PT Pertamina (Terminal BBM Lhokseumawe) /Pertamina Fuel Terminal Lhokseumawe

Tabel  
Table 6.3

**Realisasi Penerimaan dan Pemasaran BioSolar Pada Terminal BBM Pertamina Lhokseumawe Menurut Bulan, 2023 (Kilo Liter)**  
**Monthly Receipts and Marketing of BioSolar by Fuel Terminal Pertamina Lhokseumawe 2023 (Kilo Litres)**

Bulan/ Month	Penerima/ Receipts	Pemasaran/Marketing	
		"Dalam Aceh Utara + Lhokseumawe/ Inside North Aceh + Lhokseumawe"	"Luar Aceh Utara + Lhokseumawe/ Outside North Aceh + Lhokseumawe"
(1)	(2)	(3)	(4)
Januari/ January	11 216 472	4 352 000	10 397 674
Februari/ February	16 400 719	3 704 000	9 581 200
Maret/ March	14 434 959	4 032 000	10 338 238
April/ April	14 004 540	3 464 000	9 179 073
Mei/ May	11 979 353	4 240 000	10 787 328
Juni/ June	17 717 153	3 888 000	10 015 650
Juli/ July	12 789 914	4 096 000	10 070 950
Agustus/ August	14 124 337	4 184 000	10 292 695
September/ September	13 925 355	3 776 000	10 060 350
Oktober/ October	12 561 121	4 024 000	9 308 935
November/ November	16 647 733	3 672 000	9 607 585
Desember/ December	10 864 399	3 664 000	9 025 950
<b>Jumlah/ Total</b>	<b>166 666 055</b>	<b>47 096 000</b>	<b>118 665 628</b>

Catatan/Note: ....

Sumber/Source: PT Pertamina (Terminal BBM Lhokseumawe) /Pertamina Fuel Terminal Lhokseumawe

**Tabel 6.4**      **Realisasi Penerimaan dan Pemasaran Pertilite Pada Terminal BBM Pertamina Lhokseumawe Menurut Bulan, 2023 (Kilo Liter)**  
**Monthly Receipts and Marketing of Pertilite by Fuel Terminal Pertamina Lhokseumawe 2023 (Kilo Litres)**

Bulan/ Month	Penerima/ Receipts	Pemasaran/Marketing	
		"Dalam Aceh Utara + Lhokseumawe/ Inside North Aceh + Lhokseumawe"	"Luar Aceh Utara + Lhokseumawe/ Outside North Aceh + Lhokseumawe"
(1)	(2)	(3)	(4)
Januari/ January	14 841 703	5 176 000	10 448 000
Februari/ February	16 420 356	4 648 000	9 602 000
Maret/ March	13 125 729	5 304 000	10 819 232
April/ April	17 583 611	5 408 000	11 116 754
Mei/ May	14 457 137	5 344 000	11 001 698
Juni/ June	17 901 262	5 056 000	10 482 345
Juli/ July	15 190 476	5 336 000	10 962 105
Agustus/ August	15 264 225	5 064 000	10 408 265
September/ September	13 830 780	4 840 000	10 124 775
Oktober/ October	16 028 841	4 920 000	10 020 743
November/ November	15 847 315	5 080 000	10 312 393
Desember/ December	15 655 569	5 032 000	9 424 805
<b>Jumlah/ Total</b>	<b>186 147 004</b>	<b>61 208 000</b>	<b>124 723 115</b>

Catatan/Note: ....

Sumber/Source: PT Pertamina (Terminal BBM Lhokseumawe) / Pertamina Fuel Terminal Lhokseumawe

**BAB**  
*Chapter*  
**07**

**PARIWISATA**  
*TOURISM*







**PENJELASAN TEKNIS**

1. Wisatawan m a n c a n e g a r a (wisman) ialah setiap pengunjung yang mengunjungi suatu negara di luar tempat tinggalnya, didorong oleh satu atau beberapa keperluan tanpa bermaksud memperoleh penghasilan di tempat yang dikunjungi dan lamanya kunjungan tersebut tidak lebih dari satu tahun (12 bulan). Definisi ini mencakup 2 (dua) kategori wisatawan mancanegara, yaitu :
  - a. Wisatawan (turis) ialah setiap pengunjung seperti definisi di atas yang tinggal paling sedikit 24 jam, akan tetapi tidak lebih dari 1 (satu) tahun di tempat yang dikunjungi, dengan maksud antara lain: berlibur, rekreasi, olah raga, bisnis, menghadiri pertemuan, studi, dan kunjungan dengan alasan kesehatan.
  - b. Excursionist ialah setiap pengunjung seperti definisi di atas yang tinggal kurang dari 24 jam di tempat yang dikunjungi (termasuk "Cruise passengers"). Cruise Passengers ialah setiap pengunjung yang tiba di suatu negara di mana mereka tidak menginap di akomodasi yang tersedia di negara tersebut, misalnya dengan kapal laut.
2. Rata-rata lama tinggal adalah rata-rata waktu tinggal wisatawan mancanegara di Indonesia untuk satu kali kunjungan.

**TECHNICAL NOTES**

1. *An International Visitor is any person visiting a country other than his usual place of residence for any reason other than for earning income in the country visited, and the length of stay is no more than one year (12 months). This definition covers two categories of foreign visitors, namely :*
  - a. *"Tourist" is any visitor staying for at least 24 hours, but no more than one year, in the country visited, with the intention of visiting, and for any of these purposes: Pleasure, recreation and sports, Business, visiting friends and relatives, missions, attending meetings, conferences, visit for health reasons and study.*
  - b. *"Excursionist" is any visitor staying less than 24 hours in the country visited including, "Cruise Passengers", i.e. visitors arriving in a country without staying in any accommodation available in the visited country*
2. *Average length of stay is the average stay duration of foreign visitor in Indonesia for one trip.*
3. *The business of providing accommodation is a business that provides specialty services that can be equipped with other tourism services. It includes hotel, villa, cottage, camping, caravan stop, and other accommodation that are*

3. Usaha penyediaan akomodasi adalah usaha yang menyediakan pelayanan penginapan yang dapat dilengkapi dengan pelayanan pariwisata lainnya. Usaha penyediaan akomodasi dapat berupa hotel, vila, pondok wisata, bumi perkemahan, persinggahan karavan, dan akomodasi lainnya yang digunakan untuk tujuan pariwisata.
4. Hotel adalah penyediaan akomodasi secara harian berupa kamar-kamar di dalam satu bangunan yang dapat dilengkapi dengan jasa pelayanan makan dan minum, kegiatan hiburan dan atau fasilitas lainnya. Hotel terdiri dari hotel berbintang dan hotel non- bintang.
5. Hotel bintang adalah usaha penyediaan jasa pelayanan penginapan, makan minum serta jasa lainnya bagi umum dengan menggunakan sebagian atau seluruh bangunan. Usaha ini dikelola secara komersial serta memenuhi ketentuan persyaratan sebagai hotel bintang (termasuk berlian) yang ditetapkan dalam surat keputusan instansi yang membinanya. Misalnya hotel bintang lima, hotel bintang empat dan seterusnya.
6. Tingkat penghunian kamar hotel adalah persentase banyaknya malam kamar yang dihuni terhadap banyaknya malam kamar yang tersedia *used for tourism purposes*
4. *Hotel is a daily supply of accommodation rooms within a building which can be equipped with eating and drinking services, entertainment activities and/or other facilities. Hotel consists of a classified hotel and a non-classified hotel.*
5. *A star hotel is the business of providing an accommodation, eating and drinking as well as other services for the public by using a building or a part of a building. It is managed commercially and meets specified requirements as a star hotel (including diamonds) set forth in the decree of fostering agency. For example, five star hotel, four star hotel, and so on.*
6. *Room occupancy rate is the number of room-nights occupied divided by the number of room-nights available, multiplied by 100 percent.*
7. *Average length of stay is the number of bed-nights used (guest night) divided by the number of guests coming to spend the night at the accommodation.*

7. Rata-rata lamanya tamu menginap adalah banyaknya malam tempat tidur yang terpakai (malam tamu) dengan banyaknya tamu yang menginap di hotel atau akomodasi lainnya.

<https://acehutarakab.bps.go.id>

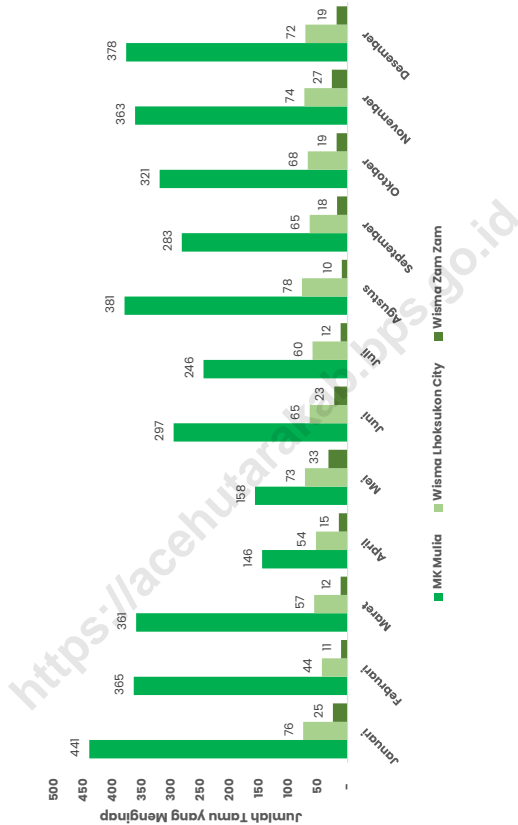
**ULASAN**

Pada tahun 2023, BPS Kabupaten Aceh Utara mencatat jumlah tamu yang menginap di 3 hotel yang ada di Kabupaten Aceh Utara, antara lain MK Mulia, Wisma Lhoksukon City, dan Wisma Zam-Zam. Dari 3 hotel tersebut, hotel MK Mulia tercatat jumlah tamu yang menginap paling banyak dibandingkan dengan Wisma Lhoksukon City dan Wisma Zam- Zam. Total keseluruhan jumlah tamu yang menginap di beberap hotel yang ada di Kabupaten Aceh Utara tahun 2023 adalah 4.750 tamu

**DESCRIPTION**

*On 2023, BPS North Aceh Regency recorded the number of guests staying at 3 hotels in North Aceh Regency, including MK Mulia, Wisma Lhoksukon City, and Wisma Zam-Zam. Of the 3 hotels, the MK Mulia Hotel recorded the highest number of guests staying compared to Wisma Lhoksukon City and Wisma Zam-Zam. The total number of guests staying at several hotels in North Aceh Regency in 2023 is 4,750 guests.*

<https://acehutaraku.com>



Sumber/Source : BPS Kabupaten Aceh Utara/ BPS-Statistics of Aceh Utara Regency

**Gambar** 7.1  
**Figures**

**Jumlah Tamu yang Menginap di Beberapa Hotel di Kabupaten Aceh Utara, 2023**  
**Total of Visitor Stayed Over Night in Hotel in Aceh Utara Regency, 2023**

**Tabel**  
**Table** 7.1

**Jumlah Tamu yang Menginap di Beberapa Hotel di Kabupaten Aceh Utara, 2023**  
**Total of Visitor Stayed Over Night in Hotel in Aceh Utara Regency, 2023**


Bulan Month	Hotel Hotel			Jumlah /Total
	MK Mulia	Wisma Lhoksukon City	Wisma Zam-Zam	
(1)	(2)	(3)	(4)	(5)
Januari/January	441	76	25	542
Februari/February	365	44	11	420
Maret/March	361	57	12	430
April/April	146	54	15	215
Mei/May	158	73	33	264
Juni/June	297	65	23	385
Juli/July	246	60	12	318
Agustus/August	381	78	10	469
September/September	283	65	18	366
Oktober/October	321	68	19	408
November/November	363	74	27	464
Desember/December	378	72	19	469
<b>Aceh Utara</b>	<b>3.740</b>	<b>786</b>	<b>224</b>	<b>4750</b>

Catatan/Note: ...  
Sumber/Source: BPS Kabupaten Aceh Utara/ BPS-Statistics of Aceh Utara Regency

**BAB**  
Chapter  
**08**

**TRANSPORTASI &  
KOMUNIKASI**

*TRANSPORTATION & COMMUNICATION*



**BADAN PUSAT STATISTIK  
KABUPATEN ACEH UTARA**  
*BPS-STATISTICS OF ACEH UTARA REGENCY*





**PENJELASAN TEKNIS**

1. Kendaraan bermotor adalah setiap kendaraan yang digerakkan oleh peralatan teknik yang ada pada kendaraan tersebut, biasanya digunakan untuk angkutan orang atau barang di atas jalan raya selain kendaraan yang berjalan di atas rel. Kendaraan bermotor yang dicatat adalah semua jenis kendaraan kecuali kendaraan bermotor TNI/Polri dan Korps Diplomatik
2. Mobil penumpang adalah setiap kendaraan bermotor yang dilengkapi dengan tempat duduk untuk sebanyak-banyaknya delapan orang, tidak termasuk tempat duduk untuk pengemudi, baik dilengkapi atau tidak dilengkapi bagasi
3. Mobil bis adalah setiap kendaraan bermotor yang dilengkapi dengan tempat duduk untuk lebih dari delapan orang, tidak termasuk tempat duduk untuk pengemudi, baik dilengkapi atau tidak dilengkapi bagasi.
4. Mobil truk adalah setiap kendaraan bermotor yang digunakan untuk angkutan barang, selain mobil penumpang, mobil bis dan kendaraan bermotor roda dua
5. Kereta api adalah kendaraan dengan tenaga gerak (listrik, diesel atau tenaga uap) yang berjalan sendiri maupun dirangkaikan dengan kendaraan lain, yang

**TECHNICAL NOTES**

1. *Motor vehicles are any kind of vehicles motorized by machine set up in those vehicles, they are usually used for transporting peoples or goods on roads except vehicles moving along a railway line. The data cover all kinds of motor vehicles except those belong to Indonesia Army Force Indonesian State Police and Diplomatic Corps*
2. *Passenger cars are any motor vehicles with no more than eight seats, excluding seat for driver, it can be with or without hoot*
3. *Buses are large passenger cars having seats for more than eight passengers, excluding seat for driver, it can be with or without hoot*
4. *Trucks are any motor vehicles used to transport goods excluding passenger cars, buses, and motorcycles. Able to read and write is the ability to read and write at least a simple sentence in any letter of alphabets.*
5. *Train is a coach or a number of coaches joined together, moving along a railway line. It can be passenger train or freight train*
6. *Passenger kilometer is total kilometers of all departing passenger. This measurement is the sum of distance between the*

- akan atau sedang bergerak di atas rel, terdiri dari kereta penumpang dan kereta barang
6. Kilometer penumpang adalah jumlah kilometer dari semua penumpang yang berangkat. Besaran ini merupakan penjumlahan jarak asal tujuan masing-masing penumpang.
  7. Rata-rata jarak perjalanan per penumpang adalah rata-rata yang ditempuh oleh setiap penumpang, atau jumlah kilometer penumpang dibagi dengan jumlah penumpang berangkat.
  8. Kilometer ton adalah jumlah kilometer semua ton yang diangkut. Besaran ini merupakan hasil penjumlahan jarak asal tujuan masing-masing barang dalam ton.
  9. Rata-rata jarak angkut barang adalah rata-rata jarak yang ditempuh oleh setiap ton barang atau jumlah kilometer ton dibagi dengan ton dimuat
  10. Kunjungan kapal adalah kapal yang datang di pelabuhan baik untuk berlabuh di perairan maupun bersandar di dermaga.
  11. Gross Ton (GT) adalah volume ruangan kapal dalam m<sup>3</sup>, kecuali terowongan, lubang poros baling-baling, tempat jangkar, dan alas ganda
  12. Sertifikat Operator Pesawat Udara adalah tanda bukti terpenuhinya standar dan prosedur dalam pengoperasian pesawat udara
- place of origin and the place of destination taken by all passengers.*
7. *Mean distance of journey per passenger is mean distance taken by each passenger or total of passenger-kilometer divided by the number of departing passengers*
  8. *Ton-kilometer is total kilometer of all cargoes carried. This is the sum of distance from area of origin to area of destination for each ton of cargoes*
  9. *Mean distance of cargoes loaded is mean distance of each ton of cargoes loaded or total ton-kilometer divided by total ton of cargoes loaded.*
  10. *Ship call is a ship arriving at a port either for mooring or berthing.*
  11. *Gross Ton (GT) is total volume of all room in a ship (m<sup>3</sup>), excluding the volume of tunnel, the axle of propellers, the anchor, and the chain locker*
  12. *Aircraft Operator Certificate (AOC) is clearance of compliance to the standards and procedures in aircraft operations by the commercial air transport companies. Immunization is putting enervated microbe of a certain disease into human body by injection or drinking (dropping into mouth) to make the body immune to that disease.*
  13. *Operating Certificate (OC) is clearance of compliance to*

- oleh perusahaan angkutan udara niaga.
13. Sertifikat Pengoperasian Pesawat Udara adalah tanda bukti terpenuhinya standar dan prosedur dalam pengoperasian pesawat udara untuk kegiatan angkutan udara bukan niaga
  14. Kantor Pos adalah tempat pemberi pelayanan komunikasi tertulis dan atau surat elektronik, layanan paket, layanan logistik, layanan transaksi keuangan, dan layanan keagenan pos untuk kepentingan umum. Rumah pos berfungsi sama seperti kantor pos dan kantor pos pembantu, bedanya rumah pos biasanya terletak di daerah terpencil.
  15. Telekomunikasi adalah setiap pemancaran, pengiriman dan atau penerimaan dari setiap informasi dalam bentuk tanda-tanda, isyarat, tulisan, gambar, suara dan bunyi melalui sistem kawat, optik, radio atau sistem elektromagnetik lainnya..
  16. Jaringan telekomunikasi adalah rangkaian perangkat telekomunikasi dan kelengkapannya yang digunakan dalam bertelekomunikasi.
  17. Telepon tetap kabel dalam Susenas disebut telepon rumah adalah jaringan telekomunikasi menggunakan perangkat telepon tetap dengan kabel yang secara umum diatur oleh standar-standar teknis dengan menggunakan *the standards and procedures in aircraft operations for non commercial air transport activities*
14. *Post Office is a service provider facility of written communication and or electronic mail, parcel service, logistics services, financial transaction services, and postal services to the public. Postal house has the same function as the post office and subsidiary of post office, the difference is that postal house is usually located in remote areas*
  15. *Telecommunication includes every transmitting, delivering and or receiving from every information of marking, signal, article, picture, sound and voice through strand of wire system, optic, radio or other electromagnetic system.*
  16. *Telecommunication network is peripheral network of telecommunication and its equipment used in the means of telecommunication.*
  17. *Fixed line telephone based on Susenas called home phone is a telecommunication network using fixed line telephone device which is generally regulated by technical standards, using a phone number, also known as the Public Switched Telephone Network (PSTN). It is generally used for home phone and Internet networks, has the ability to deliver a strong and clear signal with a relatively low cost.*

suatu nomor telepon, dikenal pula sebagai Public Switched Telephone Network (PSTN). Pada umumnya dimanfaatkan untuk telepon rumah dan jaringan internet, memiliki kemampuan menghantarkan sinyal dengan kuat dan jelas dengan biaya yang relatif lebih murah.

18. Telepon bergerak seluler adalah perangkat telekomunikasi elektronik yang mempunyai kemampuan dasar yang sama dengan telepon tetap kabel, namun dapat dibawa ke mana-mana (portable, mobile) dan tidak perlu disambungkan dengan jaringan telekomunikasi kabel. Selain berfungsi sebagai telepon, telepon seluler modern biasanya mendukung layanan tambahan seperti Short Messages Services (SMS), Multimedia Messages Service (MMS), e-mail dan akses Internet, aplikasi bisnis dan permainan, serta fotografi. Saat ini, Indonesia mempunyai dua sistem jaringan telepon bergerak seluler yaitu Global System for Mobile Telecommunications (GSM) dan CDMA.

18. *Cellular mobile phone is an electronic telecommunication device which has the same basic capabilities with fixed cables, but can be taken anywhere (portable, mobile) and does not need to be connected to the wired telecommunications networks. In addition to functioning as a telephone, modern mobile phone typically supports additional services such as Short Messages Services (SMS), Multimedia Messages Service (MMS), e-mail and access to the Internet, business applications and games, as well as photography. Currently, Indonesia has two cellular mobile telephone network system that are GSM (Global System for Mobile Telecommunications) and Code Division Multiple Access (CDMA).*

**ULASAN**

Pada Kabupaten Aceh Utara, panjang jalan kota/kabupaten Tahun 2023 adalah sepanjang 2.171,81 km. Di mana dari keseluruhan panjang jalan tersebut terdapat 930,65 km yang merupakan jalan aspal, 1.102,15 km yang merupakan jalan paklah (kerikil), dan sisanya tidak terperinci. Sementara itu, menurut kondisi jalan, jalan yang memiliki kondisi baik sepanjang 654 km, kondisi sedang sepanjang 109,11 km, kondisi rusak sepanjang 942,37 km, dan kondisi rusak berat sepanjang 327,32 km.

Berdasarkan data dari Dinas Perhubungan Kabupaten Aceh Utara, jumlah kendaraan yang paling banyak dikendarai adalah mobil pick up sebanyak 392 mobil, disusul dengan truk sebanyak 391 truk, dan yang paling sedikit dikendarai adalah kendaraan mobil penumpang yang hanya 2 mobil penumpang saja.

**DESCRIPTION**

*In North Aceh Regency, the length of city/district roads in 2023 will be 2,171.81 km. Of the total length of the road, 930.65 km is asphalt road, 1,102.15 km is paklah (gravel) road, and the rest is not detailed. Meanwhile, according to road conditions, 654 km of roads are in good condition, 109.11 km are in fair condition, 942.37 km are in damaged condition, and 327.32 km are in seriously damaged condition.*

*Based on data from the North Aceh District Transportation Service, the number of vehicles driven the most were pick-up cars with 392 cars, followed by trucks with 391 trucks, and the fewest vehicles driven were passenger cars with only 2 passenger cars.*

**8.1 TRANSPORTASI  
TRANSPORTATION**

**Tabel 8.1.1 Panjang Jalan<sup>1</sup> Menurut Tingkat Kewenangan Pemerintahan di Kabupaten Aceh Utara (km), 2021–2023**  
**Table 8.1.1 Length of Roads<sup>1</sup> by Level of Government Authority in North Aceh Regency (km), 2021–2023**

Tingkat Kewenangan Pemerintahan Level of Government Authority	2021	2022	2023
(1)	(2)	(3)	(4)
Negara <sup>2</sup> /State <sup>2</sup>	63,18	63,18	63,18
Provinsi/Province	75,83	75,83	75,83
Kabupaten/Kota Regency/Municipality	2.032,80	2.032,80	75,83
<b>Jumlah/Total</b>	<b>2.171,81</b>	<b>2.171,81</b>	<b>2.171,81</b>

Catatan/Note: <sup>1</sup> Data tidak termasuk panjang jalan tol/Excluding toll road  
<sup>2</sup> Berdasarkan Keputusan Menteri Pekerjaan Umum dan Perumahan Rakyat No. 248/KPTS/M/2016/Based on Public Work and Public Housing Ministerial Decree No. 248/KPTS/M/2016

Sumber/Source: Dinas Pekerjaan Umum dan Perumahan Rakyat Kabupaten Aceh Utara/Department of Public Works and Housing of Aceh Utara Regency

**Tabel 8.1.2 Panjang Jalan Menurut Jenis Permukaan Jalan di Kabupaten Aceh Utara (km), 2021–2023**  
***Length of Roads by Type of Road Surface in North Aceh Regency (km), 2021–2023***

Jenis Permukaan Jalan <i>Type of Road Surface</i>	2021	2022	2023
(1)	(2)	(3)	(4)
Aspal/ <i>Paved</i>	904,42	-	930,65
Kerikil/ <i>Gravel</i>	1.119,78	-	1.102,15
Tanah/ <i>Soil</i>	8,60	-	0,00
Lainnya/ <i>Others</i>	0,00	-	0,00
<b>Jumlah/<i>Total</i></b>	<b>2.032,80</b>	<b>-</b>	<b>2.032,80</b>

Catatan/*Note* : Tahun 2022 tidak ada data survey karena tidak terakomodasi anggaran survey dan Data Survey tahun 2023 belum ada legalisasi karena belum verifikasi balai P2JN dan Kementerian PUPR.

Sumber/*Source* : Dinas Pekerjaan Umum dan Perumahan Rakyat Kabupaten Aceh Utara/Department of Public Works and Housing of Aceh Utara Regency

**Tabel 8.1.3 Panjang Jalan Menurut Kondisi Jalan di Kabupaten Aceh Utara (km), 2021–2023**  
**Length of Roads by Condition of Roads in North Aceh Regency (km), 2021–2023**

Kondisi Jalan Condition of Roads	2021	2022	2023
(1)	(2)	(3)	(4)
Baik/Good	599,80	-	654,00
Sedang/Moderate	111,67	-	109,11
Rusak/Damage	977,28	-	942,37
Rusak Berat/Severely Damage	344,05	-	327,32
<b>Jumlah/Total</b>	<b>2.032,80</b>	<b>-</b>	<b>2.032,80</b>

Catatan/Note : Tahun 2022 tidak ada data survey karena tidak terakomodasi anggaran survey dan Data Survey tahun 2023 belum ada legalisasi karena belum verifikasi balai P2JN dan Kementerian PUPR.

Sumber/Source : Dinas Pekerjaan Umum dan Perumahan Rakyat Kabupaten Aceh Utara/Department of Public Works and Housing of Aceh Utara Regency



**Tabel 8.1.3**  
**Table**

**Jumlah Kendaraan Bermotor Menurut Kecamatan dan Jenis Kendaraan di Kabupaten Aceh Utara, 2023**  
**Number of Motor Vehicles by Subdistrict and Type of Vehicle in Aceh Utara Regency, 2023**

Kecamatan <i>District</i>	Jenis Kendaraan/ <i>Type of Vehicle</i>			
	Mobil Penumpang <i>Passenger Cars</i>	Bus Buses	Pick-Up	Truk Truck
(1)	(2)	(3)	(4)	(5)
Sawang	-	-	30	2
Nisam	-	-	7	-
Nisam Antara	-	-	2	-
Banda Baro	-	-	4	1
Kuta Makmur	-	-	13	2
Simpang Kramat	-	-	1	-
Syamtalira Bayu	-	-	24	10
Geuredong Pase	-	-	5	-
Meurah Mulia	-	-	5	1
Matang Kuli	-	-	13	1
Paya Bakong	-	-	6	-
Pirak Timu	-	-	4	-
Cot Girek	-	-	5	3
Tanah Jambo Aye	-	-	42	18
Langkahan	-	-	12	-
Seunuddon	-	-	7	3
Baktiya	-	-	31	8
Baktiya Barat	-	-	6	8
Lhoksukon	-	2	32	84

Kecamatan <i>District</i>	Jenis Kendaraan/ <i>Type of Vehicle</i>			
	Mobil Penumpang <i>Passenger Cars</i>	Bus <i>Buses</i>	Pick-Up	Truk <i>Truck</i>
(1)	(2)	(3)	(4)	(5)
Tanah Luas	-	-	20	6
Nibong	-	-	8	12
Samudera	2	2	20	50
Syamtalira Aron	-	-	22	39
Tanah Pasir	-	-	6	1
Lapang	-	-	-	-
Muara Batu	-	-	23	25
Dewantara	-	-	44	117
<b>Aceh Utara</b>	<b>2</b>	<b>4</b>	<b>392</b>	<b>391</b>

Catatan/*Note* :

Sumber/*Source* : Dinas Perhubungan Kabupaten Aceh Utara/ *Transport, Tourism and Culture Service of North Aceh Regency*

## 8.2 KOMUNIKASI COMMUNICATION

**Tabel 8.2.1** Jumlah Kantor Pos Pembantu Menurut Kecamatan di Kabupaten Aceh Utara, 2020–2023  
*Number of Post Offices Subsidiaries by District in North Aceh Regency, 2020–2023*

Kecamatan <i>District</i>	2020	2021	2022	2023
(1)	(2)	(3)	(4)	(5)
Sawang	-	-	-	-
Nisam	-	-	-	-
Nisam Antara	-	-	-	-
Banda Baro	-	-	-	-
Kuta Makmur	-	-	-	-
Simpang Kramat	-	-	-	-
Syamtalira Bayu	-	-	-	-
Geuredong Pase	-	-	-	-
Meurah Mulia	-	-	-	-
Matang Kuli	1	1	1	1
Paya Bakong	-	-	-	-
Pirak Timu	-	-	-	-
Cot Girek	1	1	1	1
Tanah Jambo Aye	1	1	1	1
Langkahan	-	-	-	-
Seunuddon	-	-	-	-
Baktiya	1	1	1	1
Baktiya Barat	-	-	-	-
Lhoksukon	1	1	1	1

Lanjutan Tabel/*Continued Table* 8.2.1

<b>Kecamatan District</b>	<b>2020</b>	<b>2021</b>	<b>2022</b>	<b>2023</b>
(1)	(2)	(3)	(4)	(5)
Tanah Luas	-	-	-	-
Nibong	-	-	-	-
Samudera	1	1	1	1
Syamtalira Aron	1	1	1	1
Tanah Pasir	-	-	-	-
Lapang	-	-	-	-
Muara Batu	-	-	-	-
Dewantara	1	1	1	1
<b>Aceh Utara</b>	<b>8</b>	<b>8</b>	<b>8</b>	<b>8</b>

Catatan/Note: ...

Sumber/Source: PT Pos Indonesia (Persero) Cabang Lhokseumawe/PT Pos Indonesia (Persero) Branch Lhokseumawe

**BAB**  
*Chapter*  
**09**

**PERBANKAN, KOPERASI  
& HARGA-HARGA**

*BANKING, COOPERATIVE, & PRICES*





## PENJELASAN TEKNIS

1. **Perbankan** adalah industri yang menangani uang tunai, kredit, dan transaksi keuangan lainnya. Perbankan didefinisikan sebagai kegiatan bisnis dalam menerima dan menjaga uang yang dimiliki oleh individu dan entitas lain, dan kemudian meminjamkan uang ini untuk melakukan kegiatan ekonomi seperti menghasilkan untung atau sekadar menutupi biaya operasional
2. **Koperasi** adalah sebuah organisasi ekonomi yang dimiliki dan dioperasikan oleh orang-orang demi kepentingan bersama. Koperasi melandaskan kegiatan berdasarkan prinsip gerakan ekonomi rakyat yang berdasarkan asas kekeluargaan.
3. **Koperasi Aktif** adalah Koperasi yang dalam 3 tahun terakhir secara berturut-turut mengadakan RAT (Rapat Anggota Tahunan) dan melakukan kegiatan usaha untuk melayani anggota.
4. **Koperasi Unit Desa** adalah suatu Koperasi serba usaha yang beranggotakan penduduk desa dan berlokasi di daerah pedesaan, daerah kerjanya biasanya mencakup satu wilayah kecamatan. Pembentukan KUD ini merupakan penyatuan dari beberapa Koperasi

## TECHNICAL NOTES

1. **Banking** is an industry that handles cash, credit, and other financial transactions. Banking is defined as business activities in receiving and maintaining money owned by individuals and other entities, and then lending this money to carry out economic activities such as generating profits or simply covering operational costs.
2. A **cooperative** is an economic organization that is owned and operated by individuals for the common interest. Cooperatives base activities based on the principles of the people's economic movement which are based on the principle of kinship.
3. **Active Cooperative** is a Cooperative which in the last 3 (three) consecutive years has held an Annual Member Meeting (RAT) and has conducted business activities to serve its members.
4. **Village Unit Cooperative** is a multi-business cooperative consisting of villagers and located in a rural area, the working area usually covers one sub-district area. The formation of the KUD is an integration of several small and large numbers of agricultural cooperatives in the countryside.
5. **Employee Cooperative** is a

pertanian yang kecil dan banyak jumlahnya dipedesaan.

5. **Koperasi Karyawan** adalah sebuah koperasi yang berada di sebuah perusahaan tertentu. Anggota koperasi ini adalah para karyawan dari perusahaan tersebut.
6. **Koperasi Tidak Aktif** adalah koperasi yang tidak melaksanakan Rapat Anggota dalam tiga tahun berturut-turut dan atau tidak melaksanakan kegiatan usaha.
7. **Simpanan pokok** adalah simpanan yang pertama kali dibayarkan oleh anggota koperasi saat bergabung menjadi anggota. Simpanan ini hanya dibayarkan sekali saja.
8. **Simpanan wajib** adalah simpanan yang wajib di bayar sebulan sekali.
9. **Simpanan sukarela** adalah simpanan yang besarnya tidak di tentukan, tetapi bergantung kepada kemampuan anggota.
10. **Koperasi Primer** adalah semua koperasi yang didirikan dan beranggotakan orang seorang. Sedangkan **Koperasi Sekunder** adalah semua koperasi yang didirikan oleh dan beranggotakan Badan Hukum Koperasi, baik Badan Hukum Koperasi Primer dan atau Badan

*cooperative that is in a certain company. The members of this cooperative are the employees of the company.*

6. **Inactive Cooperatives** are cooperatives that have not held Member Meetings in three consecutive years and or have not carried out business activities.
7. **Principal savings** are deposits that are first paid by cooperative members when they join as members. This deposit is only paid once.
8. **Mandatory savings** are savings that must be paid once a month.
9. **Voluntary savings** are deposits whose size is not determined, but depends on the member's ability.
10. **Primary Cooperatives** are all cooperatives that are established and consist of one person. Meanwhile, **secondary cooperatives** are all cooperatives established by and with the membership of a cooperative legal entity, either a primary cooperative legal entity or a secondary cooperative legal entity.
11. **The remainder** of the cooperative's operating income is the cooperative's income earned in one financial year minus expenses, depreciation and other liabilities



Hukum Koperasi Sekunder.

*including taxes in the financial year concerned.*

- 11. Sisa hasil usaha** koperasi merupakan pendapatan koperasi yang diperoleh dalam satu tahun buku dikurangi dengan biaya, penyusutan, dan kewajiban lainnya termasuk pajak dalam tahun buku yang bersangkutan.

<https://acehutarakab.bps.go.id>

**ULASAN**

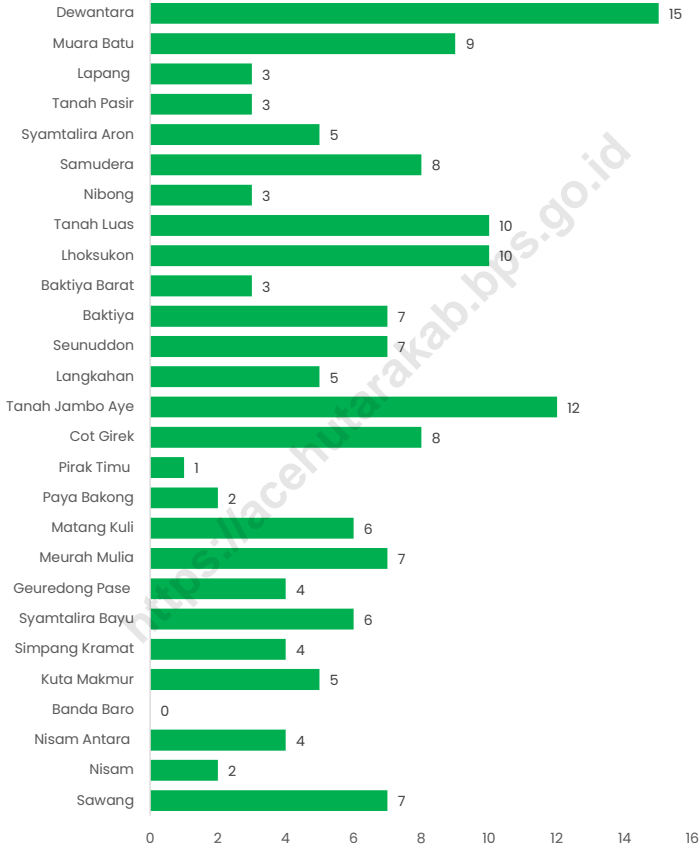
Jumlah koperasi paling banyak di Kabupaten Aceh Utara tahun 2023 berada di Kecamatan Dewantara dengan jumlah 15 Koperasi. Sedangkan Kecamatan Banda Baro merupakan kecamatan dengan jumlah koperasi paling sedikit di Kabupaten Aceh Utara tahun 2023 yaitu sebesar 0 koperasi.

Jumlah koperasi menurut jenis koperasi paling banyak di Kabupaten Aceh Utara tahun 2023 berada di Kecamatan Muara Batu dengan jumlah 41 Koperasi. Sedangkan Kecamatan Lapang merupakan kecamatan dengan jumlah koperasi menurut jenis koperasi paling sedikit di Kabupaten Aceh Utara tahun 2023 yaitu sebesar 4 koperasi.

**DESCRIPTION**

*The largest number of cooperatives in North Aceh Regency is in 2023 is Dewantara District with 15 cooperatives. Meanwhile, Banda Baro District is the district with the fewest number of cooperatives in North Aceh Regency in 2023, namely 0 cooperatives.*

*The largest number of cooperatives by type of cooperative in North Aceh Regency in 2023 is in Muara Batu District with 41 Cooperatives. Meanwhile, Lapang District is the district with the lowest number of cooperatives according to cooperative type in North Aceh Regency in 2023, namely 4 cooperatives.*



Sumber/Source : Dinas Perdagangan, Perindustrian, Koperasi Dan UKM Kab. Aceh Utara/ *Cooperative and Middle-Low Company Service of North Aceh Regency*

**Gambar**  
**Figures** 9.1

**Jumlah Koperasi Aktif Menurut Kecamatan di Kabupaten Aceh Utara, 2023**  
**Number of Active Cooperative by District in Aceh Utara Regency, 2023**

**Tabel 9.1** Jumlah Koperasi Aktif Menurut Kecamatan di Kabupaten Aceh Utara, 2020–2023  
**Table 9.1** Number of Active Cooperative by District in Aceh Utara Regency, 2020–2023

Kecamatan District	2020	2021	2022	2023
(1)	(2)	(3)	(4)	(5)
Sawang	-	-	7	7
Nisam	-	-	2	2
Nisam Antara	-	-	4	4
Banda Baro	-	-	0	0
Kuta Makmur	-	-	5	5
Simpang Kramat	-	-	4	4
Syamtalira Bayu	-	-	5	6
Geureudong Pase	-	-	4	4
Meurah Mulia	-	-	6	7
Matang Kuli	-	-	6	6
Paya Bakong	-	-	2	2
Pirak Timu	-	-	1	1
Cot Girek	-	-	7	8
Tanah Jambo Aye	-	-	12	12
Langkahan	-	-	5	5
Seunuddon	-	-	7	7
Baktiya	-	-	7	7
Baktiya Barat	-	-	3	3
Lhoksukon	-	-	10	10
Tanah Luas	-	-	9	10
Nibong	-	-	3	3
Samudera	-	-	7	8

Lanjutan Tabel/*Continued Table 9.1*

<b>Kecamatan District</b>	<b>2020</b>	<b>2021</b>	<b>2022</b>	<b>2023</b>
(1)	(2)	(3)	(4)	(5)
Syamtalira Aron	-	-	5	5
Tanah Pasir	-	-	3	3
Lapang	-	-	4	3
Muara Batu	-	-	8	9
Dewantara	-	-	15	15
<b>Aceh Utara</b>	-	-	<b>151</b>	<b>156</b>

Catatan/Note: ...

Sumber/Source: Dinas Perdagangan, Perindustrian, Koperasi Dan UKM Kab. Aceh Utara/ *Cooperative and Middle-Low Company Service of North Aceh Regency*

**Tabel**  
**Table** 9.2

**Jumlah Koperasi Menurut Jenis Koperasi dan Kecamatan di Kabupaten Aceh Utara, 2023**  
**Number of Cooperative by Kind of Cooperative and District in Aceh Utara Regency, 2023**

Kecamatan <i>District</i>	Jenis Koperasi/ Kind of Cooperative					Jumlah <i>Total</i>
	KUD	KSP	KOPKAR	KOPPAS	Lainnya <i>Other</i>	
(1)	(2)	(3)	(4)	(5)	(6)	(7)
Sawang	1	0	0		17	18
Nisam	1	0	0	-	10	11
Nisam Antara	0	0	0	-	10	10
Banda Baro	1	1	1	-	2	5
Kuta Makmur	2	1	0	-	11	14
Simpang Kramat	0	0	0	-	10	10
Syamtalira Bayu	1	0	0	-	10	11
Geureudong Pase	0	0	0	-	7	7
Meurah Mulia	2	0	0	-	15	17
Matang Kuli	2	1	0	-	16	19
Paya Bakong	0	0	0	-	9	9
Pirak Timu	0	0	0	-	6	6
Cot Girek	2	1	0	-	17	20
Tanah Jambo Aye	1	1	0	-	24	26
Langkahan	1	1	0	-	10	12
Seunuddon	2	1	0	-	20	23
Baktiya	2	1	0	-	15	18
Baktiya Barat	1	0	0	-	13	14
Lhoksukon	1	2	4	-	32	39
Tanah Luas	2	0	0	-	22	24
Nibong	0	0	0	-	10	10

Lanjutan Tabel/*Continued Table 9.2*

Kecamatan <i>District</i>	Jenis Koperasi/ <i>Kind of Cooperative</i>					Jumlah <i>Total</i>
	KUD	KSP	KOPKAR	KOPPAS	Lainnya <i>Other</i>	
(1)	(2)	(3)	(4)	(5)	(6)	(7)
Samudera	1	2	0	-	13	16
Syamtalira Aron	1	0	0	-	18	19
Tanah Pasir	1	1	0	-	9	11
Lapang	0	0	0	-	4	4
Muara Batu	1	1	0	-	39	41
Dewantara	1	2	5	-	31	39
<b>Aceh Utara</b>	<b>27</b>	<b>16</b>	<b>10</b>	<b>-</b>	<b>444</b>	<b>497</b>

Catatan/*Note*: ...


Sumber/*Source*: Dinas Perdagangan, Perindustrian, Koperasi Dan UKM Kab. Aceh Utara/ *Cooperative and Middle-Low Company Service of North Aceh Regency*





**BAB**  
*Chapter*  
**10**

**PENGELUARAN  
PENDUDUK**  
*POPULATION EXPENDITURE*





**PENJELASAN TEKNIS**

1. Rata-rata pengeluaran per kapita sebulan adalah biaya yang dikeluarkan untuk konsumsi semua anggota rumah tangga selama sebulan dibagi dengan banyaknya anggota rumah tangga. Pengeluaran untuk konsumsi makanan dihitung selama seminggu terakhir, sedangkan konsumsi bukan makanan dihitung sebulan dan setahun terakhir. Baik konsumsi makanan maupun bukan makanan selanjutnya dikonversikan ke dalam pengeluaran rata-rata sebulan. Angkakonsumsi/pengeluaran rata-rata per kapita yang disajikan dalam publikasi ini diperoleh dari hasil bagi jumlah konsumsi seluruh rumah tangga (baik mengonsumsi makanan maupun tidak) terhadap jumlah penduduk.
2. Konsumsi kalori dan protein dihitung dengan mengalikan kuantitas setiap makanan yang dikonsumsi dengan nilai kandungan kalori dan protein setiap jenis makanan berdasarkan daftar konversi zat gizi.

**TECHNICAL NOTES**

1. *The Average Expenditure Per Capita A Month Is The Costs Incurred For Consumption All Household Members For A Month Divided By The Number Of Household Members. Spending On Food Consumption Is Calculated During The Past Week, While Non Food Consumption Is Calculated In The Past Month And Year. Good Consumption Food Or Non-Food Subsequently Is Converted Into Average Expenditure A Month. The Average Per Capita Consumption / Expenditure Figure Presented In This Publication Is Obtained From The Quotient Of The Total Consumption Of All Households (Good Consume Food Or Not) Of The Population.*
2. *Calorie And Protein Consumption Is Calculated By Multiplying The Quantity Of Each Food That Is Consumed With The Value Of Calories And Protein Content Of Each Type Of Food Based List Of Nutrient Conversion.*

**ULASAN**

Rata-rata pengeluaran per Kapita Sebulan Kabupaten Aceh Utara tahun 2023 adalah sejumlah Rp. 930.952,00. Nilai tersebut meningkat dibandingkan dengan nilai rata-rata pengeluaran per kapita sebulan Kabupaten Aceh Utara tahun 2022 yang bernilai Rp. 855.259,00. Dari pengeluaran per kapita sebulan tahun 2023 tersebut Rp. 577.077,00 adalah pengeluaran pada kelompok makanan, sedangkan sisanya berada pada kelompok bukan makanan.

**DESCRIPTION**

*The average expenditure per capita per month for North Aceh Regency in 2023 is IDR. 930,952.00. This value has increased compared to the average monthly per capita expenditure in North Aceh Regency in 2022, which is worth IDR. 855,259.00. Of the monthly per capita expenditure in 2023, Rp. 577,077.00 is expenditure in the food group, while the remainder is in the non-food group.*

<https://acehutarakab.bps.go.id>

**Tabel**  
**Table** 10.1

**Rata-rata Pengeluaran per Kapita Sebulan Menurut Kelompok Komoditas di Kabupaten Aceh Utara (rupiah), 2022 dan 2023**  
**Monthly Average Expenditure per Capita by Commodity Group in Aceh Utara Regency (rupiahs), 2022 and 2023**

<b>Kelompok Komoditas/Commodity Group</b>	<b>2022</b>	<b>2023</b>
(1)	(2)	(3)
<b>Makanan/Food</b>		
Padi-padian/ <i>Cereals</i>	69481	77855
Umbi-umbian/ <i>Tubers</i>	4334	7035
Ikan/udang/cumi/kerang/ <i>Fish/shrimp/common squid/shells</i>	81419	86716
Daging/ <i>Meat</i>	14938	22352
Telur dan susu/ <i>Eggs and milk</i>	17298	21677
Sayur-sayuran/ <i>Vegetables</i>	49361	48564
Kacang-kacangan/ <i>Legumes</i>	6671	6766
Buah-buahan/ <i>Fruits</i>	22169	26981
Minyak dan kelapa/ <i>Oil and coconut</i>	17322	16650
Bahan minuman/ <i>Beverage stuffs</i>	17579	15865
Bumbu-bumbuan/ <i>Spices</i>	14020	13933
Konsumsi lainnya/ <i>Miscellaneous food items</i>	6305	6343
Makanan dan minuman jadi/ <i>Prepared food and beverages</i>	150858	159204
Rokok/ <i>Cigarettes</i>	69210	67138
<b>Jumlah makanan/Total food</b>	<b>540963</b>	<b>577077</b>
<b>Bukan makanan/Non-food</b>		
Perumahan dan fasilitas rumah tangga/ <i>Housing and household facilities</i>	161126	177266
Aneka barang dan jasa/ <i>Goods and services</i>	74437	81589
Pakaian, alas kaki, dan tutup kepala/ <i>Clothing, footwear, and headgear</i>	33227	32277
Barang tahan lama/ <i>Durable goods</i>	9144	14850
Pajak, pungutan, dan asuransi/ <i>Taxes and insurance</i>	28079	37903
Keperluan pesta dan upacara/kenduri/ <i>Parties and ceremonies</i>	8284	9990
<b>Jumlah bukan makanan/Total non-food</b>	<b>314297</b>	<b>353875</b>
<b>Jumlah/Total</b>	<b>855259</b>	<b>930952</b>

Catatan/Note: ...

Sumber/Source: Badan Pusat Statistik, Survei Sosial Ekonomi Nasional (Susenas) Maret 2022 dan Maret 2023/BPS-Statistics Indonesia, National Socioeconomic Survey

**Tabel**  
**Table** 10.2

**Persentase Pengeluaran per Kapita Sebulan Menurut Kelompok Komoditas di Kabupaten Aceh Utara, 2022 dan 2023**  
**Percentage of Monthly Expenditure per Capita by Commodity Group in Aceh Utara Regency, 2022 and 2023**

<b>Kelompok Komoditas/Commodity Group</b>	<b>2022</b>	<b>2023</b>
(1)	(2)	(3)
<b>Makanan/Food</b>		
Padi-padian/ <i>Cereals</i>	8,12%	8,36%
Umbi-umbian/ <i>Tubers</i>	0,51%	0,76%
Ikan/udang/cumi/kerang/ <i>Fish/shrimp/common squid/shells</i>	9,52%	9,31%
Daging/ <i>Meat</i>	1,75%	2,40%
Telur dan susu/ <i>Eggs and milk</i>	2,02%	2,33%
Sayur-sayuran/ <i>Vegetables</i>	5,77%	5,22%
Kacang-kacangan/ <i>Legumes</i>	0,78%	0,73%
Buah-buahan/ <i>Fruits</i>	2,59%	2,90%
Minyak dan kelapa/ <i>Oil and coconut</i>	2,03%	1,79%
Bahan minuman/ <i>Beverage stuffs</i>	2,06%	1,70%
Bumbu-bumbuan/ <i>Spices</i>	1,64%	1,50%
Konsumsi lainnya/ <i>Miscellaneous food items</i>	0,74%	0,68%
Makanan dan minuman jadi/ <i>Prepared food and beverages</i>	17,64%	17,10%
Rokok/ <i>Cigarettes</i>	8,09%	7,21%
<b>Jumlah makanan/Total food</b>	<b>63,25%</b>	<b>61,99%</b>
<b>Bukan makanan/Non-food</b>		
Perumahan dan fasilitas rumah tangga/ <i>Housing and household facilities</i>	18,84%	19,04%
Aneka barang dan jasa/ <i>Goods and services</i>	8,70%	8,76%
Pakaian, alas kaki, dan tutup kepala/ <i>Clothing, footwear, and headgear</i>	3,89%	3,47%
Barang tahan lama/ <i>Durable goods</i>	1,07%	1,60%
Pajak, pungutan, dan asuransi/ <i>Taxes and insurance</i>	3,28%	4,07%
Keperluan pesta dan upacara/kenduri/ <i>Parties and ceremonies</i>	0,97%	1,07%
<b>Jumlah bukan makanan/Total non-food</b>	<b>36,75%</b>	<b>38,01%</b>
<b>Jumlah/Total</b>	<b>100,00%</b>	<b>100,00%</b>

Catatan/Note: Persentase dibandingkan jumlah total

Sumber/Source: Badan Pusat Statistik, Survei Sosial Ekonomi Nasional (Susenas) Maret 2022 dan Maret 2023/BPS-Statistics Indonesia, National Socioeconomic Survey

**Tabel**  
**Table** 10.3**Persentase Penduduk Menurut Golongan Pengeluaran Per Kapita Sebulan di Kabupaten Aceh Utara, 2023**  
**Percentage of Population by Class of Monthly Expenditure per Capita in Aceh Utara Regency, 2023**

<b>Golongan Pengeluaran Per Kapita Sebulan (rupiah)</b> <i>Class of Monthly Expenditure per Capita (rupiahs)</i>	<b>Persentase Penduduk</b> <i>Percentage of Population</i>
(1)	(2)
< 150.000	-
150.000–199.999	-
200.000–299.999	-
300.000–499.999	19,52
500.000–749.999	27,41
750.000–999.999	19,43
1.000.000–1.499.999	22,90
> 1.500.000	10,75
<b>Jumlah/Total</b>	<b>100,00</b>

Catatan/Note: ...

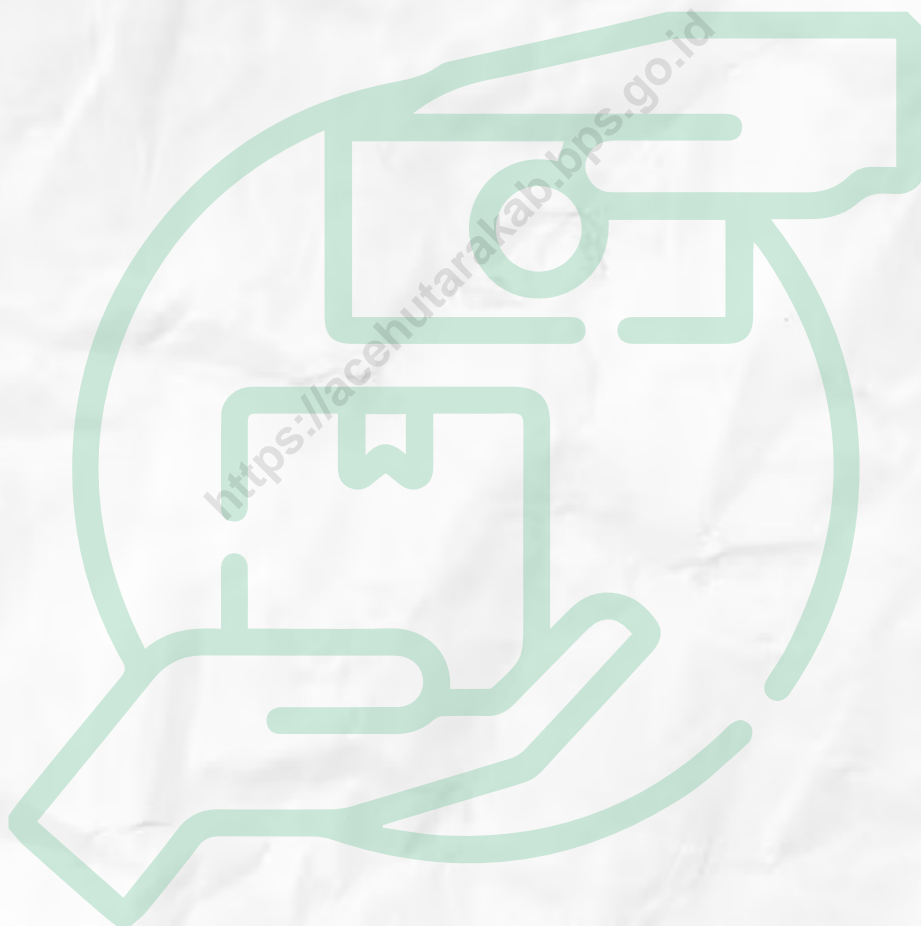
Sumber/Source: Badan Pusat Statistik, Survei Sosial Ekonomi Nasional (Susenas) Maret/BPS-Statistics Indonesia, National Socioeconomic Survey March





**BAB**  
*Chapter*  
**11**

**PERDAGANGAN**  
*TRADE*





**PENJELASAN TEKNIS****TECHNICAL NOTES**

- |  |  |
|--|--|
| <p>1. Sistem pencatatan Statistik Ekspor dan Impor adalah "General Trade" dengan wilayah pencatatan meliputi seluruh wilayah kepabeanan Indonesia.</p>   | <p>1. <i>The recording of export and import statistics is based on General Trade System covering all Indonesian customs areas.</i></p>   |
| <p>2. Pengesahan dokumen kepabeanan ekspor dan impor dilakukan oleh Bea dan Cukai berdasarkan Persetujuan Muat/Bongkar Barang.</p>   | <p>2. <i>The legalization of customs export and import documents is conducted by the Customs and Excise Office.</i></p>  |
| <p>3. Data ekspor berasal dari dokumen kepabeanan BC 3.0 atau yang disebut dokumen Pemberitahuan Ekspor Barang (PEB) yang diisi oleh eksportir.</p>  | <p>3. <i>The export data are compiled based on customs export documents BC 3.0 or known as Export Declarations (PEB), filled by exporters.</i></p>   |
| <p>4. Data impor berasal dari dokumen kepabeanan BC 2.0 atau yang disebut dokumen Pemberitahuan Impor Barang (PIB), Pemberitahuan Impor Barang Khusus (PIBK), Pemberitahuan Pabean Free Trade Zone (PPFTZ) dan dokumen kepabeanan BC 2.3 yang mencatat impor barang dari Luar Negeri ke Kawasan Berikat.</p> | <p>4. <i>The import data are compiled based on customs import documents BC 2.0 or known as Import Declarations Form (PIB), Import Declarations Form for Special Commodity (PIBK), Customs Declaration Form for Free Trade Zone (PPFTZ), and customs import documents BC 2.3 which records import goods from foreign country to Bounded Zones Area.</i></p> |
| <p>5. Barang-barang yang dikirim ke luar negeri untuk diolah dicatat sebagai ekspor, sedangkan hasil olahan yang dikembalikan ke Indonesia dicatat sebagai impor.</p>  | <p>5. <i>Goods send abroad for processing purposes are recorded as export while its product sent to Indonesia are recorded as import.</i></p>  |
| <p>6. Barang-barang luar negeri yang diolah di dalam negeri dicatat sebagai barang impor</p>   | <p>6. <i>Foreign goods processed in Indonesia are still recorded as imports although the</i></p>   |

meskipun barang olahan tersebut akan kembali ke luar negeri.

7. Barang-barang yang tidak dicakup dalam pencatatan:
  - a. Pakaian dan barang-barang perhiasan penumpang.
  - b. Barang-barang bawaan penumpang dari/ke luar negeri untuk dipakai sendiri, kecuali lemari es, pesawat televisi, dan sebagainya.
  - c. Barang-barang untuk keperluan perwakilan kedutaan suatu negara.
  - d. Barang-barang ekspedisi dan ekshibisi atau pameran.
  - e. Barang-barang untuk militer yang diimpor langsung oleh angkatan bersenjata.
  - f. Pembungkus/peti kemas untuk diisi kembali.
  - g. Uang dan surat-surat berharga.
  - h. Barang-barang contoh

8. Sistem pengolahan dokumen impor/ekspor Indonesia adalah sistem "Carry Over" yaitu dokumen ditunggu selama satu bulan, setelah bulan berjalan, sedangkan dokumen-dokumen yang terlambat akan diolah pada bulan berikutnya. Dengan demikian dokumen bulan-bulan sebelumnya yang terlambat diterima dan masuk pada bulan berjalan, diperlakukan sebagai dokumen bulan pengolahan.

*products will be sent to abroad.*

7. *The following goods are not included in the statistics:*
  - a. Clothings and passengers' jewelry.*
  - b. Luggage of passengers for own use, except refrigerators, television sets, etc.*
  - c. Goods imported/exported for the use of foreign representative countries/embassies.*
  - d. Goods for expeditions, and shows or exhibitions.*
  - e. Military goods directly imported by the Armed Forces.*
  - f. Packings/containers to be refilled.*
  - g. Bank notes and securities*
  - h. Sample goods*

8. *The carry-over system is used in processing Indonesian export and import documents. Documents are processed one month after the current month, while those received later will be processed for the succeeding month. This means previous documents received in the current month will be treated as processed documents.*

- |   |  |
|---|--|
| <p>9. Pelabuhan Muat adalah pelabuhan darimana barang diangkut ke luar negeri atau diekspor.</p>                    | <p>9. <i>Port of loading is port where the goods are transported out of the country or exported.</i></p> |
| <p>10. Negara tujuan adalah negara tujuan akhir yang diketahui untuk barang ekspor yang dikirim ke luar negeri.</p> | <p>10. <i>Country of destination is country that is known to export goods sent abroad.</i></p>           |
| <p>11. Jenis komoditi adalah barang ekspor yang dicatat sesuai kode Harmonized System (HS).</p>                     | <p>11. <i>Type commodity is exported goods recorded based on Harmonized System (HS) code.</i></p>        |

<https://lacehutarakab.bps.go.id>

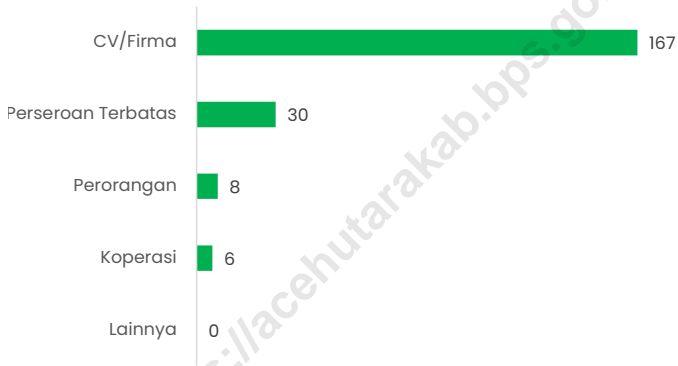
**ULASAN**

Perusahaan menurut bentuk badan hukum paling banyak di Kabupaten Aceh Utara tahun 2023 yaitu perusahaan dengan tipe CV/ Firma dengan jumlah 167 perusahaan. Sedangkan perusahaan dengan tipe Koperasi merupakan jumlah perusahaan menurut bentuk badan hukum terendah di Kabupaten Aceh Utara tahun 2023 dengan jumlah 6 perusahaan.

**DESCRIPTION**

*The largest number of companies according to legal entity form in North Aceh Regency in 2023 are CV/Firm type companies with a total of 167 companies. Meanwhile, cooperative type companies are the lowest number of companies according to legal entity form in North Aceh Regency in 2023 with a total of 6 companies.*

<https://acehutarakab.bps.go.id>



Sumber/Source : Dinas Penanaman Modal, Transmigrasi dan Tenaga kerja Kabupaten Aceh Utara/ *Integrated Licensing Services Office of North Aceh Regency*

**Gambar**  
**Figures** 11.1

**Jumlah Perusahaan Menurut Bentuk Badan Hukum di Kabupaten Utara, 2023**  
***Number of Establishments by Type of Business Entity in Aceh Utara Regency, 2023***

**Tabel 11.1** Jumlah Perusahaan Menurut Bentuk Badan Hukum di Kabupaten Utara, 2019–2023  
**Number of Establishments by Type of Business Entity in Aceh Utara Regency, 2019–2023**

<b>Tipe Badan Hukum</b> <i>Type of Business Entity</i>	<b>2019</b>	<b>2020</b>	<b>2021</b>	<b>2022</b>	<b>2023</b>
(1)	(2)	(3)	(4)	(5)	(6)
Perseroan Terbatas	30	30	30	30	30
CV/Firma	167	167	167	167	167
Koperasi	6	6	6	6	6
Perorangan	8	8	8	8	8
Lainnya					
<b>Jumlah/Total</b>	<b>211</b>	<b>211</b>	<b>211</b>	<b>211</b>	<b>211</b>

Catatan/Note: ...

Sumber/Source: Dinas Penanaman Modal, Transmigrasi dan Tenaga kerja Kabupaten Aceh Utara/ *Integrated Licensing Services Office of North Aceh Regency*



**Tabel**  
**Table** 11.2

**Penyaluran Beras Golongan Anggaran Dasar Prinlog dan Di Luar Prinlog Perum Bulog Sub Divre Lhokseumawe (Kg), 2023**  
**Rice Distribution by Prinlog and Non-Prinlog Regional Division Bulog of Lhokseumawe (Kg), 2023**

<b>Bulan</b> <b>Month</b>	<b>TNI</b> <b>(Operasi)</b>	<b>Kemensos/</b> <b>Dinsos</b>	<b>Depkumham</b> <b>(LP/Rutan)</b>	<b>Deptrans</b>	<b>Polri</b>	<b>Jumlah/</b> <b>Total</b>
(1)	(2)	(3)	(4)	(5)	(6)	(7)
Januari/January	-	-	-	-	-	-
Februari/February	-	2 000	-	-	-	2 000
Maret/March	-	-	-	-	-	-
April/April	-	1 000	-	-	-	1 000
Mei/May	-	-	-	-	-	-
Juni/June	-	1 000	-	-	-	1 000
Juli/July	-	-	-	-	-	-
Agustus/August	-	1 000	-	-	-	1 000
September/September	-	2 500	-	-	-	2 500
Oktober/October	-	1 000	-	-	-	1 000
November/November	-	2 500	-	-	-	2 500
Desember/December	-	5 500	-	-	-	5 500
<b>Jumlah/Total</b>	-	16 500	-	-	-	16 500

Catatan/Note: ...

Sumber/Source: Perum Bulog Sub Divre Lhokseumawe/Regional Division Bulog of Lhokseumawe

**Tabel 11.3**  
**Table**

**Penyaluran Beras Di Luar Golongan Anggaran Perum Bulog Sub Divre Lhokseumawe (Kg), 2023**  
**Rice Distribution by Outside Prinlog Regional Division Bulog of Lhokseumawe (Kg), 2023**

Bulan Month	CBP KDLI	Bantuan Pangan		Program SPHP (Stabilisasi Pasokan & Harga Pangan)	Jumlah/ Total
		Penerima Manfaat	KG		
(1)	(2)	(3)	(4)	(5)	(6)
Januari/January	-	-	-	399 745	399 745
Februari/February	-	-	-	1 363 300	1 363 300
Maret/March	-	-	-	1 077 400	1 077 400
April/April	-	135 557	1 355 570	5 600	1 496 727
Mei/May	-	350 789	3 207 890	42 000	3 570 679
Juni/June	-	282 727	2 827 270	819 340	3 929 337
Juli/July	-	-	-	511 385	511 385
Agustus/August	127 197	-	-	645 725	772 922
September/September	5 944	283 978	2 839 780	217 500	3 347 202
Oktober/October	-	269 575	2 695 750	384 500	3 349 825
November/November	32 148	264 820	2 648 200	591 000	3 536 186
Desember/Desember	-	303 701	3 037 010	2 067 250	5 407 961
<b>Jumlah/Total</b>	165 289	1 861 147	18 611 470	8 124 745	28 762 651

Catatan/Note: ...

Sumber/Source: Perum Bulog Sub Divre Lhokseumawe/Regional Division Bulog of Lhokseumawe

**Tabel**  
**Table** 11.4

**Jumlah Stock Beras di Gudang Perum Bulog Sub Divre  
Lhokseumawe Menurut Bulan (Ton), 2023**  
**Total Stock of Rice at Regional Division Bulog of  
Lhokseumawe By Month (Ton), 2023**

<b>Bulan Month</b>	<b>Jumlah Stock Beras CBP</b>	<b>Jumlah Stok Beras Premium</b>	<b>Jumlah Stock/ Total Snack</b>
(1)	(2)	(3)	(4)
Januari/January	4 947,15	52,42	4 99,57
Februari/February	4 117,15	42,92	4 160,07
Maret/March	528,95	-	528,95
April/April	4 663,90	130,99	4 794,89
Mei/May	2 233,73	31,04	2 264,77
Juni/June	5 833,76	13,71	5 847,47
Juli/July	1 403,85	31,39	1 435,24
Agustus/August	4 169,10	16,50	4 185,60
September/September	8 777,54	9,50	8 787,04
Oktober/October	5 242,23	11,00	5 253,23
November/November	3 383,62	7,48	3 391,09
Desember/Desember	838,48	49,23	887,70
<b>Jumlah/Total</b>	<b>46 139,46</b>	<b>396,17</b>	<b>46 535,63</b>

Catatan/Note: ...

Sumber/Source: Perum Bulog Sub Divre Lhokseumawe/Regional Division Bulog of Lhokseumawe

**Tabel**  
**Table** 11.4

**Pemasukan Beras Dari Luar Negeri (Import) pada Perum Bulog Sub Divre Lhokseumawe Menurut Bulan (Kg), 2023**  
**Number of Imported Rice at Regional Division Bulog of Lhokseumawe By Month (Kg), 2023**

Bulan Month	Import Dari Negara		Jumlah/ Total
	Vietnam	Thailand	
(1)	(2)	(3)	(5)
Januari/January	-	4 803 950	4 803 950
Februari/February	-	-	-
Maret/March	7 486 400	-	7 486 400
April/April	-	-	-
Mei/May	6 593 600	-	6 593 600
Juni/June	-	-	-
Juli/July	6 193 800	-	6 193 800
Agustus/August	-	3 273 200	3 273 200
September/September	-	2 916 300	2 916 300
Oktober/October	-	-	-
November/November	-	-	-
Desember/Desember	-	12 582 550	12 582 550
<b>Jumlah/Total</b>	<b>20 273 800</b>	<b>23 576 000</b>	<b>43 849 800</b>

Catatan/Note: ...

Sumber/Source: Perum Bulog Sub Divre Lhokseumawe/Regional Division Bulog of Lhokseumawe

# BAB

Chapter

# 12

## SISTEM NERACA REGIONAL

### SYSTEM OF REGIONAL ACCOUNTS

#### Aceh Utara 2023

### 3 Sektor Lapangan Usaha Penyumbang Produk Domestik Regional Bruto Tertinggi

3 Industry Field Sectors Contributing to The Highest Gross Regional Domestic Product



**32,44%**

**Pertanian, Kehutanan, dan Perikanan**

*Agriculture, Forestry, and Fishing*



**25,66%**

**Pertambangan dan Penggalian**

*Mining and Quarrying*



**11,39%**

**Perdagangan Besar dan Eceran;  
Reparasi Mobil dan Sepeda Motor**

*Wholesale and Retail Trade;  
Repair of Motor Vehicles and Motorcycles*

Sumber/Source:

Badan Pusat Statistik, berbagai sensus, survei dan sumber lain/BPS-Statistics Indonesia, various census, survey, and other sources



**BADAN PUSAT STATISTIK  
KABUPATEN ACEH UTARA**  
*BPS-STATISTICS OF ACEH UTARA REGENCY*



**PENJELASAN TEKNIS**

1. BPS menghasilkan penghitungan salah satu indikator penting, yaitu PDRB, sebagai hasil dari sistem neraca nasional yang mengikuti buku petunjuk yang diterbitkan oleh Perserikatan Bangsa-Bangsa (PBB). Menurut rekomendasi tersebut yang tertuang dalam Sistem Neraca Nasional 2008, terjadi perubahan adaptasi pencatatan statistik nasional dengan perubahan tahun dasar dari tahun 2000 menjadi tahun dasar 2010.
2. Pada tingkat kabupaten/kota, PDRB menggambarkan kemampuan kabupaten/kota tersebut menghasilkan nilai tambah pada suatu periode tertentu (tahunan). PDRB dihitung dengan dua pendekatan, yaitu PDRB menurut lapangan usaha dan PDRB menurut pengeluaran.
3. PDRB menurut lapangan usaha merupakan penjumlahan seluruh komponen nilai tambah bruto yang mampu diciptakan oleh berbagai sektor ekonomi dari segi produktivitasnya. Pada tahun dasar 2010, PDRB ini mengalami perubahan klasifikasi dari 9 sektor menjadi 17 sektor.
4. PDRB menurut pengeluaran mengalami perubahan komponen pembentuk. Di tahun dasar baru, PDRB ini memisahkan komponen

**TECHNICAL NOTES**

1. BPS procudes a calculation of one important indicator, which is called GRDP, as a result of system nation account (SNA) which follow the recommendation from United Nations (UN). According to that recommendation which is included in SNA 2008, there is a change in national statistic record, the based year of 2000 to 2010, a change in terminology and many more.
2. At regency/municipality level, GRDP describes a capability to produce an added value in a range of period time (yearly). GRDP is calculated in two approaches, which are GRDP according to industrial/production approach and GRDP according to expenditure approach.
3. GRDP by production approach is a total of gross added values created by all the industrial sectors derives from their productivity. In based year of 2010, this GRDP is having a change the number of classification, from 9 sectors of industry to 17 sectors of industry.
4. GRDP by expenditures is having a change in its components. In based year of 2010, GRDP by expenditures split the component of expenditure of non-profit organizations serving households as a new component. Thus this GRDP is formed by the expenditures of household consumption, non-profit organization consumption,

pengeluaran lembaga non-profit yang melayani rumahtangga (LNPRRT) menjadi komponen tersendiri. Sehingga PDRB menurut pengeluaran dibentuk oleh komponen pengeluaran konsumsi rumahtangga, konsumsi LNPRRT, konsumsi pemerintah, pembentukan modal tetap bruto (PMTB), perubahan inventori, ekspor barang/ jasa, dan impor barang/jasa.

5. PDRB disajikan dalam dua bentuk hasil penghitungan, yaitu PDRB atas dasar harga berlaku (ADHB) dan PDRB atas dasar harga konstan (ADHK). PDRB ADHB menunjukkan kemampuan sumber daya ekonomi pada tahun berjalan, sedangkan PDRB ADHK dapat menunjukkan laju pertumbuhan ekonomi dari tahun ke tahun karena menggunakan satu tahun konstan, yang sekarang adalah 2010.
6. Laju pertumbuhan PDRB yang diperoleh dari PDRB ADHK adalah dari hasil penghitungan berikut: PDRB tahun ke n dikurangi dengan PDRB tahun ke n-1 (tahun sebelumnya), kemudian dibagi dengan PDRB tahun ke n-1, dan dikalikan 100 persen.
7. PDRB per kapita adalah PDRB dibagi dengan jumlah penduduk pertengahan tahun.

*government consumption, gross fixed capital formation. inventory changes, export goods/services, and import goods/services.*

5. *GRDP is served in two forms, which are GRDP at current prices and GRDP at constant price. GRDP at current prices describe the capability of economy resources at current year. Meanwhile, GRDP at constant year can show a growth rate of the economy from each year because its using of a constant year, which is now a 2010 based year.*
6. *Growth rate of GRDP, which is derived from GRDP at constant price, is resulting from following calculations: GRDP at year n subtract with GRDP at year n-1 (previous year), then divided by GRDP at year n-1 and finally multiplied by 100 percent.*
7. *GRDP per capita is the value of GRDP divide by the number of population at midyear.*




**ULASAN**

Nilai PDRB ADHB Kabupaten Aceh Utara menurut lapangan usaha dari tahun ke tahun mengalami kenaikan. Rata-rata selama periode tahun 2019-2023, kenaikan PDRB ADHB terjadi sebesar Rp. 1,93 triliun per tahunnya. Di Kabupaten Aceh Utara, PDRB dihitung dengan dua jenis, yaitu PDRB dengan migas dan PDRB tanpa migas. PDRB ADHB Aceh Utara dengan migas tahun 2023 adalah sebesar Rp. 28,47 triliun, atau meningkat Rp. 0,16 triliun dibandingkan dengan nilai tahun 2022. Sementara itu PDRB ADHB Aceh Utara tanpa migas tahun 2023 terhitung sebesar Rp. 21,49 triliun rupiah atau meningkat Rp. 1,85 triliun dari nilai tahun 2022.

**DESCRIPTION**

*The value of GRDP at current price by industrial origins of Aceh Utara Regency have shown an increase from year to year. The average increase in period of years 2019-2023 is Rp. 1.93 trillion each year. In Aceh Utara Regency, GRDP was calculated in two form, namely GRDP with oil and gas and GRDP without oil and gas. GRDP of Aceh Utara at current price with oil and gas in year 2023 was Rp. 28.47 trillion or raised about Rp. 0,61 trillion than the value in year 2022. Meanwhile, GRDP of Aceh Utara at current price without oil and gas in year 2023 was Rp. 21.49 trillion or raised about Rp. 1.85 trillion compared to the value in year 2022.*



Sumber/Source : Badan Pusat Statistik, berbagai sensus, survei dan sumber lain/BPS-Statistics Indonesia, various census, survey, and other sources

**Gambar**  
**Figures** 12.1

**Produk Domestik Regional Bruto Atas Dasar Harga Berlaku Menurut Lapangan Usaha di Kabupaten Aceh Utara (miliar rupiah), 2019–2023**

**Gross Regional Domestic Product at Current Market Prices by Industry in Aceh Utara Regency (billions rupiahs), 2019–2023**

**Tabel**  
**Table** 12.1.

**Produk Domestik Regional Bruto Atas Dasar Harga Berlaku Menurut Lapangan Usaha di Kabupaten Aceh Utara (juta rupiah), 2019–2023**  
**Gross Regional Domestic Product at Current Market Prices by Industry in Aceh Utara Regency (million rupiahs), 2019–2023**

Lapangan.Usaha/Industry	2019.	2020.	2021	2022*	2023**
(1)	(2)	(3)	(4)	(5)	(6)
A Pertanian..Kehutanan.. dan.Perikanan/Agriculture.. Forestry..and.Fishing	6.714.765,4	7.164.345,4	7.536.612,2	8.245.924,7	9.237.072,6
B Pertambangan.dan. Penggalian/Mining.and. Quarrying	3.476.575,9	3.103.021,7	5.377.808,7	8.986.675,3	7.306.397,9
C Industri.Pengolahan/ Manufacturing	1.714.521,5	1.663.781,3	1.867.767,0	2.027.181,2	1.961.893,5
D Pengadaan.Listrik.dan.Gas/ Electricity.and.Gas	18.154,7	18.786,4	18.779,5	19.210,8	20.494,3
E Pengadaan.Air;Pengelolaan. Sampah..Limbah..dan.Daur. Ulang/Water.Supply;.Sewerage.. Waste.Management..and. Remediation.Activities	5.484,2	5.486,3	5.794,1	6.307,0	6.811,6
F Konstruksi/Construction	1.113.899,0	1.207.580,7	1.219.582,5	1.256.676,7	1.291.990,1
G Perdagangan.Besar.dan. Eceran;.Reparasi.Mobil.dan. Sepeda.Motor/Wholesale.and. Retail.Trade;.Repair.of.Motor. Vehicles.and.Motorcycles	2.428.473,5	2.325.639,1	2.564.113,4	2.781.651,4	3.243.602,4
H Transportasi.dan. Pergudangan/Transportation. and.Storage	982.368,0	799.842,7	996.023,8	1.121.254,6	1.351.567,3
I Penyediaan.Akomodasi. dan.Makan.Minum/ Accommodation.and.Food. Service.Activities	116.219,1	118.308,5	118.507,4	148.575,4	167.045,6

Lanjutan Tabel/*Continued Table* 12.1

Lapangan.Usaha/ <i>Industry</i>		2019.	2020.	2021	2022*	2023**
(1)		(2)	(3)	(4)	(5)	(6)
J	Informasi.dan.Komunikasi/ <i>Information.and. Communication</i>	309.223,0	333.609,3	367.206,7	373.083,3	396.178,5
K	Jasa.Kuangan.dan.Asuransi/ <i>Financial.and.Insurance. Activities</i>	337.261,7	337.406,9	338.614,5	348.176,0	322.835,4
L	Real.Estat/ <i>Real.Estate.Activities</i>	580.010,3	596.512,2	628.952,4	667.244,4	715.361,9
M.N	Jasa.Perusahaan/ <i>Business. Activities</i>	59.991,0	61.291,0	62.317,3	68.698,6	70.268,3
O	Administrasi.Pemerintahan.. Pertahanan..dan.Jaminan. Sosial.Wajib/ <i>Public. Administration.and.Defence; Compulsory.Social.Security</i>	701.863,1	722.280,3	798.430,0	793.020,0	819.023,0
P	Jasa.Pendidikan/ <i>Education</i>	396.373,2	443.693,9	475.748,6	490.631,2	521.445,9
Q	Jasa.Kesehatan.dan.Kegiatan. Sosial/ <i>Human.Health.and. Social.Work.Activities</i>	489.376,5	553.330,6	613.858,4	689.485,8	717.169,0
R.S.T.U	Jasa.Lainnya/ <i>Other.Services. Activities</i>	230.392,5	247.730,5	252.792,4	286.659,0	322.995,1
<b>Produkt.Domestik.Regional. Bruto/<i>Gross.Regional. Domestic.Product</i></b>		19.674.952,4	19.702.646,8	23.242.909,1	28.310.455,4	28.472.152,3

Catatan/*Note*:

Data 2022/*Data 2022* : Angka sementara/ *Preliminary figures*

Data 2023/*Data 2023* : Angka sangat sementara/ *Very Preliminary figures*

Sumber/*Source*: Badan Pusat Statistik, berbagai sensus, survei dan sumber lain/*BPS-Statistics Indonesia, various census, survey, and other sources*

**Tabel**  
**Table** 12.2

**Produk Domestik Regional Bruto Atas Dasar Harga Konstan 2010 Menurut Lapangan Usaha di Kabupaten Aceh Utara (juta rupiah), 2019–2023**  
**Gross Regional Domestic Product at 2010 Constant Market Prices by Industry in Aceh Utara Regency (million rupiahs), 2019–2023**

Lapangan.Usaha/Industry		2019.	2020.	2021	2022*	2023**
(1)		(2)	(3)	(4)	(5)	(6)
A	Pertanian, Kehutanan, dan Perikanan/ <i>Agriculture, Forestry, and Fishing</i>	4.894.404,4	5.046.479,8	5.056.108,7	5.189.063,3	5.495.797,9
B	Pertambangan dan Penggalian/ <i>Mining and Quarrying</i>	4.155.543,0	4.494.136,2	3.971.660,8	4.386.938,6	4.069.188,1
C	Industri Pengolahan/ <i>Manufacturing</i>	1.702.244,1	1.586.649,5	1.594.817,4	1.621.074,2	1.499.454,7
D	Pengadaan Listrik dan Gas/ <i>Electricity and Gas</i>	17.438,2	18.289,0	18.300,9	18.547,7	19.499,5
E	Pengadaan Air, Pengelolaan Sampah, Limbah, dan Daur Ulang/ <i>Water Supply, Sewerage, Waste Management, and Remediation Activities</i>	3.381,3	3.349,1	3.529,0	3.842,0	4.111,5
F	Konstruksi/ <i>Construction</i>	832.242,9	876.139,1	872.833,6	859.663,6	850.582,3
G	Perdagangan Besar dan Eceran; Reparasi Mobil dan Sepeda Motor/ <i>Wholesale and Retail Trade; Repair of Motor Vehicles and Motorcycles</i>	1.947.791,5	1.850.184,1	1.965.139,0	2.059.503,2	2.217.922,0
H	Transportasi dan Pergudangan/ <i>Transportation and Storage</i>	899.375,2	703.048,0	871.068,2	903.853,6	941.086,3
I	Penyediaan Akomodasi dan Makan Minum/ <i>Accommodation and Food Service Activities</i>	75.011,1	74.110,2	73.956,9	89.121,6	97.082,5
J	Informasi dan Komunikasi/ <i>Information and Communication</i>	278.323,5	302.931,8	332.931,9	332.925,9	345.565,1

Lanjutan Tabel/*Continued Table 12.2*

<b>Lapangan.Usaha/Industry</b>		<b>2019.</b>	<b>2020.</b>	<b>2021</b>	<b>2022*</b>	<b>2023**</b>
<b>(1)</b>		<b>(2)</b>	<b>(3)</b>	<b>(4)</b>	<b>(5)</b>	<b>(6)</b>
K	Jasa.Keuangan.dan.Asuransi/ <i>Financial.and.Insurance.</i> <i>Activities</i>	220.582,3	221.760,4	210.489,2	205.376,5	185.200,4
L	Real.Estat/ <i>Real.Estate.Activities</i>	440.291,3	435.491,1	458.645,5	477.462,7	498.368,4
M,N	Jasa.Perusahaan/ <i>Business.</i> <i>Activities</i>	49.093,3	48.115,8	48.916,9	51.362,7	50.599,2
O	Administrasi.Pemerintahan,. Pertahanan,.dan.Jaminan. Sosial.Wajib/ <i>Public.</i> <i>Administration.and.Defence;.</i> <i>Compulsory.Social.Security</i>	492.595,4	476.532,3	506.332,5	506.260,0	502.996,4
P	Jasa.Pendidikan/ <i>Education</i>	274.623,5	283.107,6	301.928,8	307.926,1	318.361,7
Q	Jasa.Kesehatan.dan.Kegiatan. Sosial/ <i>Human.Health.and.</i> <i>Social.Work.Activities</i>	392.863,0	413.072,0	453.873,9	500.286,8	496.109,2
R,S,T,U	Jasa.Lainnya/ <i>Other.Services.</i> <i>Activities</i>	176.892,8	184.056,8	185.569,8	206.848,3	219.037,8
<b>Produkt.Domestik.Regional. Bruto/Gross.Regional. Domestic.Product</b>		<b>16.852.696,9</b>	<b>17.017.452,8</b>	<b>16.926.102,9</b>	<b>17.720.056,6</b>	<b>17.810.963,1</b>

Catatan/Note:

Data 2022/Data 2022 : Angka sementara/ *Preliminary figures*

Data 2023/Data 2023 : Angka sangat sementara/ *Very Preliminary figures*

Sumber/Source: Badan Pusat Statistik, berbagai sensus, survei dan sumber lain/*BPS-Statistics Indonesia, various census, survey, and other sources*

**Tabel**  
**Table** 12.3

**Distribusi Persentase Produk Domestik Regional Bruto Atas Dasar Harga Berlaku Menurut Lapangan Usaha di Kabupaten Aceh Utara, 2019–2023**  
**Percentage Distribution of Gross Regional Domestic Product at Current Market Prices by Industry in Aceh Utara Regency, 2019–2023**

Lapangan Usaha/ <i>Industry</i>	2019	2020	2021	2022*	2023**
(1)	(2)	(3)	(4)	(5)	(6)
A Pertanian, Kehutanan, dan Perikanan/ <i>Agriculture, Forestry, and Fishing</i>	34,13	36,36	32,43	29,13	32,44
B Pertambangan dan Penggalian/ <i>Mining and Quarrying</i>	17,67	15,75	23,14	31,74	25,66
C Industri Pengolahan/ <i>Manufacturing</i>	8,71	8,44	8,04	7,16	6,89
D Pengadaan Listrik dan Gas/ <i>Electricity and Gas</i>	0,09	0,10	0,08	0,07	0,07
E Pengadaan Air; Pengelolaan Sampah, Limbah, dan Daur Ulang/ <i>Water Supply; Sewerage, Waste Management, and Remediation Activities</i>	0,03	0,03	0,02	0,02	0,02
F Konstruksi/ <i>Construction</i>	5,66	6,13	5,25	4,44	4,54
G Perdagangan Besar dan Eceran; Reparasi Mobil dan Sepeda Motor/ <i>Wholesale and Retail Trade; Repair of Motor Vehicles and Motorcycles</i>	12,34	11,80	11,03	9,83	11,39
H Transportasi dan Pergudangan/ <i>Transportation and Storage</i>	4,99	4,06	4,29	3,96	4,75
I Penyediaan Akomodasi dan Makan Minum/ <i>Accommodation and Food Service Activities</i>	0,59	0,60	0,51	0,52	0,59
J Informasi dan Komunikasi/ <i>Information and Communication</i>	1,57	1,69	1,58	1,32	1,39
K Jasa Keuangan dan Asuransi/ <i>Financial and Insurance Activities</i>	1,71	1,71	1,46	1,23	1,13

Lanjutan Tabel/*Continued Table* 12.3

Lapangan Usaha/ <i>Industry</i>		2019	2020	2021	2022*	2023**
(1)		(2)	(3)	(4)	(5)	(6)
L	Real Estat/ <i>Real Estate Activities</i>	2,95	3,03	2,71	2,36	2,51
M,N	Jasa Perusahaan/ <i>Business Activities</i>	0,30	0,31	0,27	0,24	0,25
O	Administrasi Pemerintahan, Pertahanan, dan Jaminan Sosial Wajib/ <i>Public Administration and Defence; Compulsory Social Security</i>	3,57	3,67	3,44	2,80	2,88
P	Jasa Pendidikan/ <i>Education</i>	2,01	2,25	2,05	1,73	1,83
Q	Jasa Kesehatan dan Kegiatan Sosial/ <i>Human Health and Social Work Activities</i>	2,49	2,81	2,64	2,44	2,52
R,S,T,U	Jasa Lainnya/ <i>Other Services Activities</i>	1,17	1,26	1,09	1,01	1,13
<b>Produk Domestik Regional Bruto/<i>Gross Regional Domestic Product</i></b>		100,00	100,00	100,00	100,00	100,00

Catatan/*Note:*

Data 2022/*Data 2022* : Angka sementara/ *Preliminary figures*

Data 2023/*Data 2023* : Angka sangat sementara/ *Very Preliminary figures*

Sumber/*Source:* Badan Pusat Statistik, berbagai sensus, survei dan sumber lain/*BPS-Statistics Indonesia, various census, survey, and other sources*



**Tabel**  
**Table** 12.4

**Laju Pertumbuhan Produk Domestik Regional Bruto Atas Dasar Harga Konstan 2010 Menurut Lapangan Usaha di Kabupaten Aceh Utara (persen), 2019–2023**  
**Growth Rate of Gross Regional Domestic Product at 2010 Constant Market Prices by Industry in Aceh Utara Regency (percent), 2019–2023**

Lapangan Usaha/ <i>Industry</i>	2019	2020	2021	2022*	2023**
(1)	(2)	(3)	(4)	(5)	(6)
A Pertanian, Kehutanan, dan Perikanan/ <i>Agriculture, Forestry, and Fishing</i>	4,07	3,11	0,19	2,63	5,91
B Pertambangan dan Penggalian/ <i>Mining and Quarrying</i>	5,00	8,15	-11,63	10,46	-7,24
C Industri Pengolahan/ <i>Manufacturing</i>	-7,21	-6,79	0,51	1,65	-7,50
D Pengadaan Listrik dan Gas/ <i>Electricity and Gas</i>	7,29	4,88	0,07	1,35	5,13
E Pengadaan Air; Pengelolaan Sampah, Limbah, dan Daur Ulang/ <i>Water Supply; Sewerage, Waste Management, and Remediation Activities</i>	25,06	-0,95	5,37	8,87	7,01
F Konstruksi/ <i>Construction</i>	5,02	5,27	-0,38	-1,51	-1,06
G Perdagangan Besar dan Eceran; Reparasi Mobil dan Sepeda Motor/ <i>Wholesale and Retail Trade; Repair of Motor Vehicles and Motorcycles</i>	3,19	-5,01	6,21	4,80	7,69
H Transportasi dan Pergudangan/ <i>Transportation and Storage</i>	4,83	-21,83	23,90	3,76	4,12
I Penyediaan Akomodasi dan Makan Minum/ <i>Accommodation and Food Service Activities</i>	7,11	-1,20	-0,21	20,50	8,93
J Informasi dan Komunikasi/ <i>Information and Communication</i>	5,07	8,84	9,90	0,00	3,80
K Jasa Keuangan dan Asuransi/ <i>Financial and Insurance Activities</i>	13,22	0,53	-5,08	-2,43	-9,82

Lanjutan Tabel/*Continued Table* 12.4

Lapangan Usaha/ <i>Industry</i>		2019	2020	2021	2022*	2023**
(1)		(2)	(3)	(4)	(5)	(6)
L	Real Estat/ <i>Real Estate Activities</i>	6,13	-1,09	5,32	4,10	4,38
M,N	Jasa Perusahaan/ <i>Business Activities</i>	4,15	-1,99	1,66	5,00	-1,49
O	Administrasi Pemerintahan, Pertahanan, dan Jaminan Sosial Wajib/ <i>Public Administration and Defence; Compulsory Social Security</i>	4,91	-3,26	6,25	-0,01	-0,64
P	Jasa Pendidikan/ <i>Education</i>	8,80	3,09	6,65	1,99	3,39
Q	Jasa Kesehatan dan Kegiatan Sosial/ <i>Human Health and Social Work Activities</i>	9,85	5,14	9,88	10,23	-0,84
R,S,T,U	Jasa Lainnya/ <i>Other Services Activities</i>	8,21	4,05	0,82	11,47	5,89
<b>Produk Domestik Regional Bruto/<i>Gross Regional Domestic Product</i></b>		<b>3,48</b>	<b>0,98</b>	<b>-0,54</b>	<b>4,69</b>	<b>0,51</b>

Catatan/*Note*:

Data 2022/*Data 2022* : Angka sementara/ *Preliminary figures*

Data 2023/*Data 2023* : Angka sangat sementara/ *Very Preliminary figures*

Sumber/*Source*: Badan Pusat Statistik, berbagai sensus, survei dan sumber lain/*BPS-Statistics Indonesia, various census, survey, and other sources*

**Tabel**  
**Table** 12.5

**Produk Domestik Regional Bruto Atas Dasar Harga Berlaku Menurut Jenis Pengeluaran di Kabupaten Aceh Utara (miliar rupiah), 2019–2023**  
**Gross Regional Domestic Product at Current Market Prices by Type of Expenditure in Aceh Utara Regency (billion rupiahs), 2019–2023**

<b>Jenis Pengeluaran</b> <b>Type of Expenditure</b>	<b>2019</b>	<b>2020</b>	<b>2021</b>	<b>2022*</b>	<b>2023**</b>
(1)	(2)	(3)	(4)	(5)	(6)
Pengeluaran Konsumsi Rumah Tangga <i>Household Consumption Expenditure</i>	11.190,66	11.252,34	11.690,24	12.512,77	13.363,16
Pengeluaran Konsumsi LNPRT <i>NPISH Consumption Expenditure</i>	418,28	429,83	434,31	461,88	490,17
Pengeluaran Konsumsi Pemerintah <i>Government Consumption Expenditure</i>	2.848,28	2.650,74	2.776,09	2.877,78	2.962,47
Pembentukan Modal Tetap Bruto <i>Gross Fixed Capital Formation</i>	6.236,21	6.588,65	6.937,45	7.020,40	6.892,84
Perubahan Inventori <i>Changes in Inventories</i>	<b>218,10</b>	<b>94,51</b>	<b>138,75</b>	<b>133,77</b>	<b>-463,55</b>
Net Ekspor Barang dan Jasa <i>Net Exports of Goods and Services</i>	<b>-1.236,58</b>	<b>-1.313,43</b>	<b>1.266,07</b>	<b>5.303,85</b>	<b>5.227,06</b>
<b>Produk Domestik Regional Bruto</b> <b>Gross Regional Domestic Product</b>	<b>19.674,95</b>	<b>19.702,65</b>	<b>23.242,91</b>	<b>28.310,46</b>	<b>28.472,15</b>

Catatan/Note:

Data 2022/Data 2022 : Angka sementara/ *Preliminary figures*Data 2023/Data 2023 : Angka sangat sementara/ *Very Preliminary figures*

Sumber/Source: Badan Pusat Statistik, berbagai sensus, survei dan sumber lain/BPS-Statistics Indonesia, various census, survey, and other sources

**Tabel**  
**Table** 12.6

**Produk Domestik Regional Bruto Atas Dasar Harga Konstan 2010 Menurut Jenis Pengeluaran di Kabupaten Aceh Utara (miliar rupiah), 2019–2023**  
**Gross Regional Domestic Product at 2010 Constant Market Prices by Type of Expenditure in Aceh Utara Regency (billion rupiahs), 2019–2023**

Jenis Pengeluaran Type of Expenditure	2019	2020	2021	2022*	2023**
(1)	(2)	(3)	(4)	(5)	(6)
Pengeluaran Konsumsi Rumah Tangga Household Consumption Expenditure	8.172,49	8.081,07	8.025,71	8.249,56	8.548,38
Pengeluaran Konsumsi LNPRT NPISH Consumption Expenditure	283,11	280,68	281,13	289,52	304,07
Pengeluaran Konsumsi Pemerintah Government Consumption Expenditure	2.221,18	2.039,63	2.040,61	2.042,19	2.026,81
Pembentukan Modal Tetap Bruto Gross Fixed Capital Formation	4.802,87	5.048,65	5.049,63	4.941,69	4.796,14
Perubahan Inventori Changes in Inventories	<b>109,66</b>	<b>90,39</b>	<b>80,66</b>	<b>79,95</b>	<b>-246,67</b>
Net Ekspor Barang dan Jasa Net Exports of Goods and Services	<b>1.263,39</b>	<b>1.477,04</b>	<b>1.448,35</b>	<b>2.117,15</b>	<b>2.382,23</b>
<b>Produk Domestik Regional Bruto Gross Regional Domestic Product</b>	<b>16.852,70</b>	<b>17.017,45</b>	<b>16.926,10</b>	<b>17.720,06</b>	<b>17.810,96</b>

Catatan/Note:


Data 2022/Data 2022 : Angka sementara/ Preliminary figures

Data 2023/Data 2023 : Angka sangat sementara/ Very Preliminary figures

Sumber/Source: Badan Pusat Statistik, berbagai sensus, survei dan sumber lain/BPS-Statistics Indonesia, various census, survey, and other sources

**BAB**  
*Chapter*  
**13**

**PERBANDINGAN ANTAR  
KABUPATEN/KOTA**  
*REGENCY/MUNICIPAL COMPARISON*



<https://acehutarakab.bps.go.id>



**BADAN PUSAT STATISTIK  
KABUPATEN ACEH UTARA**  
*BPS - STATISTICS OF ACEH UTARA REGENCY*



**PENJELASAN TEKNIS**

1. Indeks Pembangunan Manusia (IPM) mengukur capaian pembangunan manusia berbasis sejumlah komponen dasar kualitas hidup. Sebagai ukuran kualitas hidup, IPM dibangun melalui pendekatan tiga dimensi dasar. Dimensi tersebut mencakup umur panjang dan sehat; pengetahuan, dan kehidupan yang layak. Untuk mengukur dimensi kesehatan, digunakan angka harapan hidup waktu lahir. Selanjutnya untuk mengukur dimensi pengetahuan digunakan gabungan indikator angka melek huruf dan rata-rata lama sekolah. Adapun untuk mengukur dimensi hidup layak digunakan indikator kemampuan daya beli masyarakat terhadap sejumlah kebutuhan pokok yang dilihat dari rata-rata besarnya pengeluaran per kapita sebagai pendekatan pendapatan yang mewakili capaian pembangunan untuk hidup layak.
2. Angka Harapan Hidup (AHH) pada waktu lahir merupakan rata-rata perkiraan banyak tahun yang dapat ditempuh oleh seseorang selama hidup.
3. Angka Harapan Lama Sekolah (HLS) didefinisikan sebagai lamanya sekolah (dalam tahun) yang diharapkan akan dirasakan oleh anak pada umur tertentu di masa mendatang.

**TECHNICAL NOTES**

1. *The Human Development Index (HDI) measures human development outcomes based on a number of basic components of quality of life. As a measure of quality of life, the HDI is built through a basic three dimensional approach. These dimensions include longevity and health; knowledge, and a decent life. To measure health dimensions, life expectancy is used at birth. Furthermore, to measure the dimensions of knowledge used a combination of literacy indicators and average length of schooling. As for measuring the dimensions of decent living used indicators of the ability of the purchasing power of a number of basic needs seen from the average amount of per capita expenditure as an income approach that represents the achievement of development for a decent life.*
2. *Life Expectancy (AHH) at birth is an average estimate of many years that can be taken by a person during life.*
3. *Expected Years of Schooling is defined as the length of schooling (in years) that the child is expected to experience at a certain age in the future.*
4. *The average length of school describes the number of years used by residents aged 15 years and over in formal education.*
5. *Adjusted Real Per Capita*

4. Rata-rata lama sekolah menggambarkan jumlah tahun yang digunakan oleh penduduk usia 15 tahun keatas dalam menjalani pendidikan formal.
5. Pengeluaran Riil per Kapita yang disesuaikan, UNDP mengukur standar hidup layak menggunakan Produk Domestik Bruto (PDB) riil yang disesuaikan, sedangkan BPS dalam menghitung standar hidup layak menggunakan rata-rata pengeluaran per kapita riil yang disesuaikan dengan formula Atkinson.
6. Untuk mengukur kemiskinan, BPS menggunakan konsep kemampuan memenuhi kebutuhan dasar (basic needs approach ). Dengan pendekatan ini, kemiskinan dipandang sebagai ketidakmampuan dari sisi ekonomi untuk memenuhi kebutuhan dasar makanan dan bukan makanan yang diukur dari sisi pengeluaran. Metode yang digunakan adalah menghitung Garis Kemiskinan (GK), yang terdiri dari dua komponen yaitu Garis Kemiskinan Makanan (GKM) dan Garis Kemiskinan Non-Makanan (GKNM). Penghitungan Garis Kemiskinan dilakukan secara terpisah untuk daerah perkotaan dan perdesaan.
7. Penduduk miskin adalah penduduk yang memiliki rata-rata pengeluaran per kapita per bulan di bawah Garis Kemiskinan.

*Expenditures, UNDP measures decent living standards using real adjusted Gross Domestic Product (GDP), while BPS in calculating decent living standards uses the average real per capita expenditure adjusted for the Atkinson formula.*

6. *To measure poverty, BPS-Statistics Indonesia has used the concept of basic needs approach. Therefore, poverty is viewed as economic inability to fulfill food and non-food basic needs which are measured by consumption/expenditure. The method used is calculating poverty line, which consists of two components that are Food Poverty Line (FPL) and NonFood Poverty Line (NFPL). The poverty line was calculated separately for urban and rural areas.*
7. *A person whose expenditure per capita per month is below the poverty line is considered to be poor.*



**ULASAN**

Jumlah penduduk di tiap kabupaten/kota di Provinsi Aceh semakin bertambah dari tahun ke tahun. Berdasarkan hasil Proyeksi Penduduk Tahun 2023, Kabupaten Aceh Utara masih merupakan wilayah dengan penduduk terbanyak. Kabupaten Aceh Utara menempati urutan pertama jumlah penduduk terbanyak di antara dua puluh tiga kabupaten/kota lainnya di Provinsi Aceh dengan jumlah penduduk sebanyak 624.889 jiwa. Aspek lain yang sering digunakan untuk perbandingan antar wilayah dalam bidang sosial adalah tingkat kemiskinan dan pembangunan manusia. Kedua aspek ini sering digunakan sebagai alat ukur keberhasilan pembangunan di suatu wilayah secara umum. Meskipun menunjukkan kecenderungan menurun dari tahun ke tahun, angka kemiskinan masih menjadi perhatian bagi pemerintah. Persentase penduduk miskin pada tahun 2023 di Kabupaten Aceh Utara adalah sebesar 16,64%.

**DESCRIPTION**

*The number of residents in each district/city in Aceh province is increasing from year to year. Based on the results of Population Projections in 2023, North Aceh Regency is still the region with the largest population. North Aceh Regency ranks first among twenty-three other districts / cities in Aceh province with a population of 624,889 people. Another aspect that is often used for comparisons between regions in the social sphere is the level of poverty and Human Development. These two aspects are often used as a measure of the success of development in a region in general. Although it shows a downward trend from year to year, the poverty rate is still a concern for the government. The percentage of poor people in 2023 in North Aceh Regency is 16.64%.*

**Tabel 13.1** Jumlah Penduduk Menurut Kabupaten/Kota di Provinsi Aceh (ribu), 2020–2024  
**Table** *Population by Regency/Municipality in Aceh Province (thousand), 2020–2024*

Kabupaten/Kota Regency/Municipality	2020 <sup>1</sup>	2021 <sup>2</sup>	2022 <sup>2</sup>	2023 <sup>2</sup>	2024 <sup>2</sup>
(1)	(2)	(3)	(4)	(5)	(6)
Simeulue	92,9	93,8	95,6	97,1	98,6
Aceh Singkil	126,5	128,4	130,9	133,3	135,7
Aceh Selatan	232,4	234,6	236,9	239,5	242,0
Aceh Tenggara	220,9	224,1	227,3	230,9	234,4
Aceh Timur	422,4	427,0	432,5	438,1	443,6
Aceh Tengah	215,6	218,7	220,9	223,8	226,7
Aceh Barat	198,7	200,6	202,6	204,8	206,8
Aceh Besar	405,5	409,5	416,4	422,4	428,3
Pidie	435,3	439,4	443,6	448,1	452,5
Bireuen	436,4	439,8	447,3	453,2	459,1
Aceh Utara	602,8	608,1	617,7	624,9	632,0
Aceh Barat Daya	150,8	152,7	154,8	157,0	159,2
Gayo Lues	99,5	101,1	103,0	104,9	106,8
Aceh Tamiang	294,4	297,5	301,3	305,2	309,0
Nagan Raya	168,4	170,6	172,2	174,3	176,4
Aceh Jaya	93,2	94,4	96,1	97,6	99,2
Bener Meriah	161,3	164,5	166,4	169,2	172,0
Pidie Jaya	158,4	160,3	162,2	164,4	166,5
Banda Aceh	252,9	255,0	258,8	262,0	265,0
Sabang	41,2	42,1	42,3	42,9	43,5
Langsa	186,0	188,9	191,5	194,7	197,9
Lhokseumawe	188,7	189,9	194,3	197,4	200,4
Subulussalam	90,8	92,7	94,6	96,9	99,1
<b>Aceh</b>	<b>5 274,9</b>	<b>5333,7</b>	<b>5.409,2</b>	<b>5.482,5</b>	<b>5.554,8</b>

Sumber/Source: <sup>1</sup> Badan Pusat Statistik, Sensus Penduduk (SP) 2020 (September)/BPS-Statistics Indonesia, 2020 Population Census (September)

<sup>2</sup> Badan Pusat Statistik, Proyeksi Penduduk Indonesia 2020–2050 Hasil Sensus Penduduk 2020 (Pertengahan tahun/ Juni)/ BPS-Statistics Indonesia, 2020–2050 Indonesia population projection result of 2020 Population Census (mid year/June)

**Tabel**  
**Table** 13.2

**Laju Pertumbuhan Produk Domestik Regional Bruto Atas Dasar Harga Konstan 2010 Menurut Kabupaten/Kota di Provinsi Aceh (persen), 2020–2023**  
***Rate of Growth of Gross Regional Domestic Products at 2010 Constant Market Prices by Regency/Municipality in Aceh Province (percent), 2020–2023***

Kabupaten/Kota Regency/Municipality	2020	2021	2022*	2023**
(1)	(2)	(3)	(4)	(5)
Simeulue	0,12	3,41	4,20	4,63
Aceh Singkil	-1,01	3,90	3,61	3,52
Aceh Selatan	-0,05	2,46	3,11	4,20
Aceh Tenggara	-0,17	1,57	2,69	3,04
Aceh Timur	1,54	1,94	3,73	2,09
Aceh Tengah	-1,18	3,30	4,93	5,60
Aceh Barat	1,88	5,84	3,28	4,08
Aceh Besar	0,39	2,44	3,87	4,27
Pidie	-0,12	2,63	3,98	3,95
Bireuen	-1,02	4,09	4,35	4,38
Aceh Utara	0,98	-0,54	4,69	0,51
Aceh Barat Daya	-0,65	2,88	3,87	3,92
Gayo Lues	0,88	2,32	3,51	3,98
Aceh Tamiang	0,42	0,88	3,27	2,25
Nagan Raya	3,36	4,26	3,06	7,57
Aceh Jaya	-0,62	2,59	3,68	4,15
Bener Meriah	0,09	3,42	3,42	5,22
Pidie Jaya	-0,79	2,03	3,57	4,24
Banda Aceh	-3,39	5,50	5,23	5,06
Sabang	-1,29	2,67	2,57	2,96
Langsa	-1,12	3,92	4,78	4,22
Lhokseumawe	-1,80	3,84	4,01	4,21
Subulussalam	1,97	3,87	4,12	4,06

Catatan/Note: ...

Sumber/Source: Badan Pusat Statistik dan sumber lain/BPS-Statistics Indonesia and other sources

**Tabel**  
**Table** 13.3

**Jumlah Penduduk Miskin Menurut Kabupaten/Kota di  
Provinsi Aceh (ribu), 2019–2023**  
**Number of Poor Population by Regency/Municipality in  
Aceh Province (thousand), 2019–2023**

<b>Kabupaten/Kota Regency/Municipality</b>	<b>2019</b>	<b>2020</b>	<b>2021</b>	<b>2022</b>	<b>2023</b>
(1)	(2)	(3)	(4)	(5)	(6)
Simeulue	17,67	17,34	18,25	17,86	17.62
Aceh Singkil	25,66	25,43	25,48	24,33	24.62
Aceh Selatan	31,06	30,91	32,25	30,78	30.36
Aceh Tenggara	28,93	28,98	29,31	28,42	27.96
Aceh Timur	62,79	62,34	63,69	62,16	60.63
Aceh Tengah	32,78	32,48	32,72	31,50	31.68
Aceh Barat	39,29	39,06	39,83	38,46	38.84
Aceh Besar	58,9	59,7	60,26	58,18	58.94
Pidie	86,29	86,39	88,53	85,87	86.79
Bireuen	63,60	62,42	63,02	60,29	59.21
Aceh Utara	107,34	106,41	109,49	107,02	106.77
Aceh Barat Daya	24,36	24,21	25,06	24,00	24.31
Gayo Lues	18,63	18,42	18,61	18,09	18.24
Aceh Tamiang	39,35	38,93	40,03	38,25	38.37
Nagan Raya	29,93	29,99	30,71	29,63	29.78
Aceh Jaya	12,35	12,11	12,63	12,13	12.22
Bener Meriah	28,45	28,38	28,69	27,93	28.19
Pidie Jaya	30,97	31,39	31,79	30,41	30.74
Banda Aceh	19,42	18,97	20,95	19,90	19.94
Sabang	5,43	5,27	5,33	5,14	5.14
Langsa	18,62	18,65	19,78	19,41	19.50
Lhokseumawe	23,05	22,69	23,38	23,03	23.10
Subulussalam	14,56	14,46	14,46	14,06	13.80
<b>Aceh</b>	<b>819,44</b>	<b>814,91</b>	<b>834,24</b>	<b>806,82</b>	<b>806.75</b>

Catatan/Note: ...

Sumber/Source: Badan Pusat Statistik, Survei Sosial Ekonomi Nasional/BPS-Statistics Indonesia, National Socioeconomic Survey

**Tabel**  
**Table** 13.4**Indeks Pembangunan Manusia Menurut Kabupaten/Kota  
di Provinsi Aceh, 2020–2023**  
*Human Development Index by Regency/Municipality in  
Aceh Province, 2020–2023*

Kabupaten/Kota Regency/Municipality	2020	2021	2022	2023
(1)	(2)	(3)	(4)	(5)
Simeulue	67,90	68,29	69,17	69,98
Aceh Singkil	69,92	70,21	70,61	71,14
Aceh Selatan	69,79	70,12	70,56	71,14
Aceh Tenggara	71,21	71,28	72,18	72,93
Aceh Timur	69,02	69,22	70,13	70,73
Aceh Tengah	75,07	75,20	75,79	76,45
Aceh Barat	73,11	73,41	74,09	74,62
Aceh Besar	75,00	75,03	75,44	75,98
Pidie	71,92	71,99	72,49	72,95
Bireuen	73,22	73,27	74,10	74,56
Aceh Utara	70,95	71,08	71,85	72,50
Aceh Barat Daya	69,12	69,37	69,79	70,47
Gayo Lues	69,06	69,42	70,12	70,82
Aceh Tamiang	70,87	71,12	72,08	73,02
Nagan Raya	70,54	70,67	71,46	72,15
Aceh Jaya	71,30	71,39	71,92	72,44
Bener Meriah	74,54	74,84	75,46	76,06
Pidie Jaya	74,44	74,84	75,59	76,04
Banda Aceh	87,06	87,36	87,92	88,32
Sabang	76,96	77,29	78,03	78,70
Langsa	79,30	79,58	79,96	80,50
Lhokseumawe	78,65	78,92	79,38	80,26
Subulussalam	67,39	67,75	68,72	69,66
<b>Aceh</b>	<b>73,29</b>	<b>73,48</b>	<b>74,11</b>	<b>74,70</b>

Catatan/Note: ...

Sumber/Source: Badan Pusat Statistik, Seri Berita Resmi Statistik Indeks Pembangunan Manusia/BPS-Statistics Indonesia, Series of Press Releases of Human Development Index





**ST 2023**

**SENSUS PERTANIAN  
CENSUS OF AGRICULTURE**

**BerAKHLAK**

Berorientasi Pelayanan Akuntabel Kompeten  
Harmonis Loyal Adaptif Kolaboratif

# DATA

MENCERDASKAN BANGSA

— *Enlighten The Nation* —



**BADAN PUSAT STATISTIK  
KABUPATEN ACEH UTARA**  
**BPS-STATISTICS ACEH UTARA**

JL. Banda Aceh-Medan km 295,7 Desa Alue Drien No. 62-Landing, Lhoksukon Barat  
Telp/Fax (0645) 8454005, Homepage: <https://acehutarakab.bps.go.id>, Email: [bps1111@bps.go.id](mailto:bps1111@bps.go.id)  
Telip/Fax (0645) 8454005, Homepage: <http://acehutarakab.bps.go.id>, E-mail: [bps1111@bps.go.id](mailto:bps1111@bps.go.id)

