

Statistik Daerah

KANTOR CAMAT
SIMPANG KEURAMAT

KECAMATAN SIMPANG KEURAMAT **2016**



BADAN PUSAT STATISTIK
KABUPATEN ACEH UTARA
Statistics of Aceh Utara Regency

STATISTIK DAERAH KECAMATAN SIMPANG KEURAMAT 2016

Katalog BPS : 01002.1111031
Ukuran Buku : 17,6 cm x 25 cm
Jumlah Halaman : iv + 23 Halaman

Naskah:

Koordinator Statistik Kecamatan Simpang Keuramat

Gambar Kulit :

Koordinator Statistik Kecamatan Simpang Keuramat

Diterbitkan oleh :

Badan Pusat Statistik Kabupaten Aceh Utara

Dicetak oleh :

Badan Pusat Statistik Kabupaten Aceh Utara

Boleh dikutip dengan menyebut sumbernya



Kata Sambutan



Publikasi Statistik Daerah Kecamatan Simpang Keuramat 2016 diterbitkan oleh Badan Pusat Statistik Kabupaten Aceh Utara berisi berbagai data dan informasi terpilih seputar Kecamatan Simpang Keuramat yang dianalisis secara sederhana untuk membantu pengguna data dalam memahami perkembangan pembangunan serta potensi yang ada di Kecamatan Simpang Keuramat.

Publikasi Statistik Daerah Kecamatan Simpang Keuramat 2016 diterbitkan untuk melengkapi publikasi-publikasi statistik yang sudah terbit secara rutin setiap tahun. Berbeda dengan publikasi-publikasi yang sudah ada, publikasi ini lebih menekankan pada analisis.

Materi yang disajikan dalam Publikasi Statistik Daerah Kecamatan Simpang Keuramat 2016 memuat berbagai informasi/indikator terpilih yang berkaitan dengan pembangunan di berbagai sektor di Kecamatan Simpang Keuramat dan diharapkan dapat menjadi bahan rujukan/kajian dalam perencanaan dan evaluasi kegiatan pembangunan.

Kritik dan saran konstruktif berbagai pihak kami harapkan untuk penyempurnaan penerbitan mendatang. Semoga publikasi ini mampu memenuhi tuntutan kebutuhan data statistik, baik oleh instansi/dinas pemerintah, swasta, kalangan akademisi maupun masyarakat luas.

Lhoksukon, Oktober 2016

Kepala Badan Pusat Statistik
Kabupaten Aceh Utara


Ir. H. HAMDANI

NIP. 19631231 199103 1 024

KATA PENGANTAR

Publikasi Statistik Daerah Kecamatan Simpang Keuramat 2016 ini untuk pertama kali diterbitkan oleh Badan Pusat Statistik Kabupaten Aceh Utara. Publikasi ini menyajikan data, informasi dan deskripsi Kecamatan Simpang Keuramat Kabupaten Aceh Utara. Di dalamnya dimuat informasi dan data Kecamatan Simpang Keuramat yang bermanfaat bagi pengguna data dalam melihat perkembangan dan potensi Kecamatan Simpang Keuramat pada saat ini.

Berbagai sektor seperti kondisi geografis, pemerintahan, penduduk, sosial, pertanian, dan perekonomian Kecamatan Simpang Keuramat disajikan dalam Statistik Daerah Kecamatan Simpang Keuramat 2016 ini. Diharapkan data dasar yang disajikan dapat dijadikan sebagai bahan rujukan dan pedoman dalam perencanaan pembangunan.

Penulis menyadari bahwa tulisan ini masih sangat jauh dari sempurna, oleh sebab itu kritik dan saran yang membangun dari berbagai pihak sangat kami harapkan. Semoga kedepan dalam pembuatan Statistik Daerah Kecamatan Simpang Keuramat ini dapat menjadi lebih baik.

Paya Leupah, Agustus 2016

Plh. KSK Simpang Keuramat

Mukhtar

Nip. 19601231 198302 1 010

DAFTAR ISI

BAB	HALAMAN
1. GEOGRAFI	1
2. PEMERINTAHAN	2
3. PENDUDUK	4
4. PENDIDIKAN	6
5. KESEHATAN	7
6. PERTANIAN	9
7. SOSIAL	11
8. LAMPIRAN	12

<http://acehutarakab.bps.go.id>

Kecamatan Simpang Keuramat memiliki luas wilayah sebesar 79,78 Km² atau 2,42 persen dari total luas Kabupaten Aceh Utara.

Simpang Keuramat merupakan salah satu kecamatan baru di Kabupaten Aceh Utara hasil pemekaran dari Kecamatan Kuta Makmur. Kecamatan ini memiliki luas keseluruhan 79,78 KM2 atau 7.978 Ha. Secara astronomis terletak pada koordinat 5°05'38,56" LU dan 97°06'51,99" BT, serta wilayahnya memiliki ketinggian ± 17 M di atas permukaan laut.

Kecamatan Simpang Keuramat memiliki batas-batas wilayah sebagai berikut:

- Sebelah utara dengan Kecamatan Kuta Makmur.
- Sebelah selatan dengan Kabupaten Bener Meriah.
- Sebelah barat dengan Kota Lhokseumawe.
- Sebelah timur dengan Kecamatan Syamtalira Bayu dan Kecamatan Geureudong Pase.

Sebagian besar wilayah Kecamatan Simpang Keuramat berada di daerah bukan pantai atau daratan dan sebagian kecil berada di daerah perbukitan. Seluruh desa di Kecamatan Simpang Keuramat terletak di luar hutan tetapi ada desa yang berada di tepi hutan.



**Statistik Geografis
Kecamatan Simpang Keuramat**

URAIAN	SATUAN	2015
Luas	km ²	79,78
Desa di Pantai	desa	-
Desa Bukan Pantai;		
Desa di Lembah	desa	-
Desa di Perbukitan	desa	3
Desa di Dataran	desa	13

Ibukota Kecamatan Simpang Keuramat terletak di Desa Paya Teungoh yang berjarak ± 16 KM dari Ibukota Kabupaten Aceh Utara.

Kecamatan Simpang Keuramat saat ini dipimpin oleh Camat Alfian .SE yang telah bertugas sejak Juli 2011. Sejak tahun 2000 sudah ada 6 orang Camat yang telah bertugas di Kecamatan Simpang Keuramat. Camat Simpang Keuramat yang pertama sekali adalah Iskandar Harun S.Sos, itupun Plt ,yang bertugas sejak tahun 2000 hingga 16 Januari 2002.

Kecamatan Simpang Keuramat terdiri dari 2 kemukiman, yaitu : Buloh Raya Mancang dan Simpang Keuramat. Jika dirinci lebih lanjut, Simpang Keuramat terdiri dari 16 desa dan 56 dusun. Setiap desa terdiri atas kepala desa atau gampong, sekretaris desa atau gampong, kepala dusun, dan kaur sebagai pelaksana pemerintahan. Selain itu, juga terdapat tuha peut yang merupakan sebuah jabatan untuk tingkat desa/gampong.

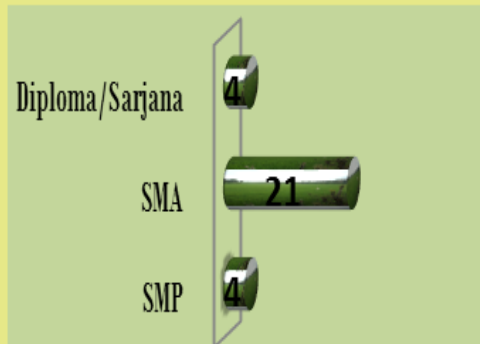
Selain pegawai di kantor camat, juga terdapat tenaga dari instansi terkait lain yang bertugas di Kecamatan Simpang Keuramat, diantaranya yaitu : Pertanian, Peternakan, Keluarga Berencana, Dinas Kesehatan, KUA, Polsek, Koramil, Dinas Pendidikan dan Badan Pusat Statistik.

Statistik Pemerintahan

Kecamatan Simpang Keuramat

Kemukiman	Desa	Dusun
Buloh Raya Mancang	8	31
Simpang Keuramat	8	25
Jumlah	16	56

Jumlah Pegawai Kantor Camat Menurut Pendidikan yang Ditamatkan Tahun 2015




Ibukota Kecamatan Simpang Keuramat terletak di Desa Paya Teungoh yang berjarak ± 16 KM dari Ibukota Kabupaten Aceh Utara.

Tabel 2.2
Jumlah Aparat Desa
2015

Desa/ Gampong	Kepala Desa/ Gampong	Sekretaris Desa/ Gampong	Kepala Dusun	Tuha Peut
(1)	(2)	(3)	(4)	(5)
1 Pase Sentausa	-	-	5	7
2 Kilo Meter VIII	1	-	3	7
3 Kilo Meter VI	-	-	3	7
4 Meunasah Dayah	1	1	4	7
5 Kebon Baru	-	1	3	7
6 le Tarek I	1	1	3	7
7 le Tarek II	-	1	3	7
8 Seunobok Punti	1	-	2	7
9 Keude Simpang IV	1	1	4	7
10 Blang Raleu	1	-	4	7
11 Meunasah Baroh	1	1	3	7
12 Meunasah Teungoh	1	-	3	7
13 Mancang	1	-	3	7
14 Alue Bade	-	1	2	7
15 Paya Teungoh	1	-	2	7
16 Paya Leupah	1	1	3	7
Jumlah	11	8	50	112

Sumber : Kantor Camat Simpang Keuramat

Pemerintahan desa masing-masing dipimpin oleh Kepala Desa atau Geuchik yang bertanggung jawab kepada Camat. Untuk membantu kegiatan administrasi di desa maka Kepala Desa dibantu oleh Sekretaris Desa dan Kepala Dusun. Adapun jumlah Sekretaris Desa, Kecamatan Simpang Keuramat adalah sebanyak 8 orang yang sudah PNS, yang lain sudah tidak aktif/diberhentikan, Kepala Dusun berjumlah 50 orang dan Tuha Peut berjumlah 112 orang. Ibukota



Kecamatan Simpang Keuramat terletak di Desa Paya Teungoh yang berjarak ± 16 KM dari Ibukota Kabupaten Aceh Utara.

Dari hasil pengumpulan data registrasi penduduk akhir tahun 2015, penduduk Kecamatan Simpang Keuramat berjumlah 9.512 jiwa yang terdiri atas 2.135 rumah tangga. Jumlah laki-laki 4.704 jiwa dan perempuan 4.626 jiwa, dengan rasio jenis kelamin 102.

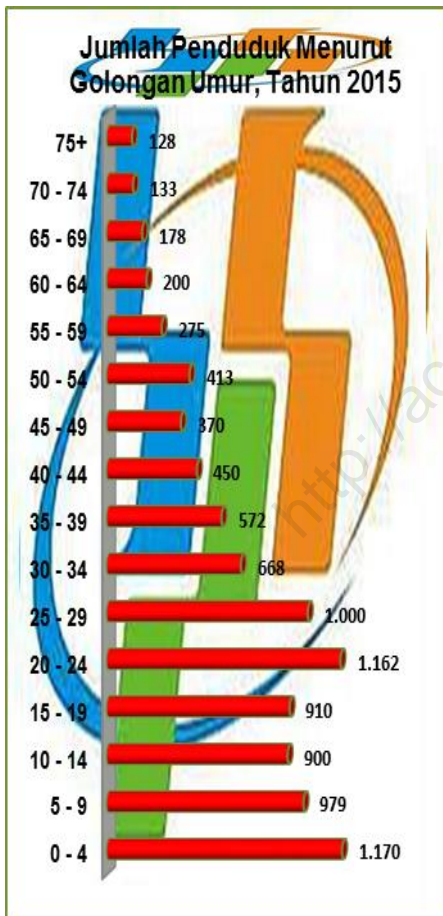
PENDUDUK

Tahun 2013 tercatat jumlah penduduk Kecamatan Simpang Keuramat sebesar 9.182 jiwa, dengan jumlah penduduk laki-laki 4.656 jiwa dan penduduk perempuan sebanyak 4.526 jiwa.

Laju pertumbuhan penduduk Kecamatan Simpang Keuramat adalah 2,76 dengan rata-rata jumlah anggota rumah tangga per rumah tangga adalah 4 jiwa.

Laju pertumbuhan penduduk Kecamatan Simpang Keuramat terus mengalami peningkatan. Dengan luas

wilayah 79,78 km² Kecamatan Simpang Keuramat memiliki tingkat kepadatan penduduk sebesar 119, artinya setiap km² ditempati sekitar 119 jiwa pada tahun 2015. Komposisi penduduk Kecamatan Simpang Keuramat didominasi oleh penduduk muda yang berusia antara umur 0 tahun hingga 29 tahun.



Statistik Penduduk Kecamatan Simpang Keuramat

Uraian	2015
Jumlah Penduduk (jiwa)	9,512
Laki-laki	4,704
Perempuan	4,626
Sex Ratio	102
Jumlah Rumah Tangga (Ruta)	2,135
Rata-rata ART (jiwa/ruta)	4
Kepadatan Penduduk (jiwa/km ²)	119



PENDUDUK

Desa Keude Simpang IV adalah desa dengan jumlah penduduk terbanyak di Simpang Keuramat yaitu sejumlah 1.563 jiwa penduduk.

3

Tabel 3.3
Jumlah Penduduk Menurut Jenis Kelamin
2015

Desa/ Gampong	Laki-laki	Perempuan	Jumlah
(1)	(2)	(3)	(4)
1 Pase Sentausa	553	455	1.008
2 Kilo Meter VIII	351	360	711
3 Kilo Meter VI	141	133	274
4 Meunasah Dayah	452	472	924
5 Kebon Baru	140	140	280
6 le Tarek I	281	264	545
7 le Tarek II	151	182	333
8 Seunebok Puntı	200	213	413
9 Keude Simpang IV	802	815	1.617
10 Blang Raleu	278	232	510
11 Meunasah Baroh	228	233	461
12 Meunasah Teungoh	139	139	278
13 Mancang	198	189	387
14 Alue Bade	77	82	159
15 Paya Teungoh	349	349	698
16 Paya Leupah	444	470	914
Jumlah	4.704	4.626	9.512

Sumber : Kecamatan dalam Angka

Perpindahan, Kelahiran dan Kematian penduduk menjadi salah satu faktor komposisi jumlah penduduk di suatu wilayah. Tahun 2015 penduduk Kecamatan Simpang Keuramat yang datang tercatat sebanyak 101 orang, penduduk pindah tercatat sebanyak 0 orang, kelahiran sebanyak 95 orang, dan yang meninggal sebanyak 14 orang.

Statistik Kelahiran, Kematian, dan Migrasi Kecamatan Simpang Keuramat (Orang)

Uraian	2014	2015
Kelahiran	131	95
Kematian	24	14
Migrasi		
Datang	140	101
Pindah	51	0

Rasio guru-murid di Simpang Keramat pada tahun 2011, untuk tingkat pendidikan SD/ sederajat yaitu sebesar 9. Untuk tingkat pendidikan SMP/ sederajat yaitu sebesar 4 dan untuk tingkat pendidikan SMA/ sederajat yaitu sebesar 2.

Jumlah sarana pendidikan di kecamatan Simpang Kramat pada tahun 2015 untuk tingkat pendidikan SD/ sederajat yaitu 9 unit sekolah. Sedangkan untuk tingkat SMP/ sederajat terdapat 4 unit sekolah dan untuk tingkat SMA/ sederajat terdapat 2 unit sekolah.

Secara umum, jumlah murid di kecamatan ini untuk tahun 2015 turun dibanding tahun sebelumnya. Sedangkan Jumlah Guru untuk jumlah guru di tingkat dan jumlah murid di tingkat SD/MI di tahun yang sama sedikit menurun.

Selain sarana pendidikan berupa sekolah umum, juga terdapat sarana pendidikan berupa pesantren/dayah dan balai pengajian. Di kecamatan ini pada tahun 2012 terdapat 3 unit pesantren/dayah dan 11 unit balai pengajian, untuk tahun 2013 masih tetap sama.

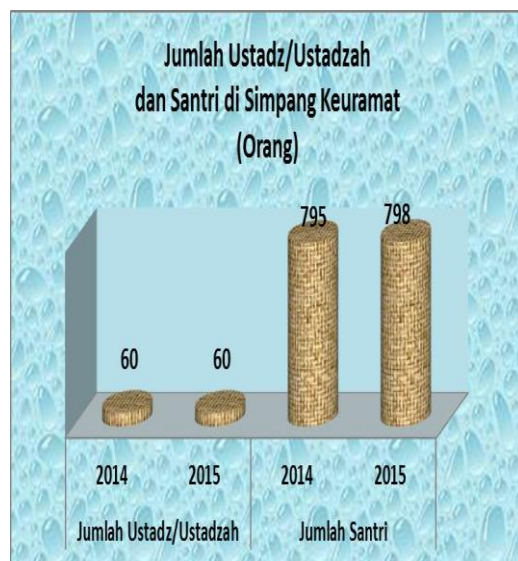
Perubahan dalam hal jumlah pesantren/dayah tersebut tidak mempengaruhi baik jumlah santri maupun jumlah ustadz/ustadzah yang menjadi tenaga pengajar di tahun 2013 yang menunjukkan pola yang sebaliknya.

**Jumlah Sarana Pendidikan Umum
Menurut Tingkat Pendidikan, Tahun 2015**

Tingkat Pendidikan	Jumlah Sekolah
SD	8
MI	1
SMP	3
MTs	2
SMA	1
MA	1

**Jumlah Guru dan Murid di Simpang Keramat
Menurut Jenis Sekolah**

Jenis Sekolah	Jumlah Guru		Jumlah Murid	
	2014	2015	2014	2015
SD/MI	155	124	1.210	1.185
SMP/MTs	93	116	646	565
SMA/MA	47	73	240	279



Sarana kesehatan yang ada di kecamatan Simpang Keramat berupa 1 unit puskesmas, 3 unit puskesmas pembantu (*pustu*), dan 18 unit posyandu.

Dalam Undang-Undang Dasar 1945 pasal 28 H dan pasal 34 ayat 3 menyebutkan bahwa status sehat dan pelayanan kesehatan merupakan hak masyarakat (*human right*). Untuk itu, berbagai upaya dilakukan untuk meningkatkan sektor kesehatan baik dalam bidang pelayanan, pembangunan infrastruktur dan masalah pembiayaan.

Pembangunan bidang kesehatan antara lain agar semua lapisan masyarakat memperoleh pelayanan kesehatan secara mudah, murah dan merata. Melalui sistem tersebut diharapkan akan tercapai derajat masyarakat yang lebih baik. Namun tidak semua yang kita harapkan akan terpenuhi, masyarakat Kecamatan Simpang Keramat sangat mengharapkan kesejahteraan dibidang kesehatan tapi keterbatasan fasilitas kesehatan menjadi kendala utama untuk memenuhi kebutuhan kesehatan masyarakat Kecamatan Simpang Keramat.

Tahun 2015 fasilitas kesehatan yang terdapat di Kecamatan Simpang Keramat yaitu 1 Puskesmas, 3 Pustu, 6 Polindes, 18 Posyandu, 4 Praktek Bidan dan 3 Depot Obat. Sehingga memudahkan masyarakat mendapatkan pelayanan kesehatan.



Sarana kesehatan yang ada di kecamatan Simpang Keramat berupa 1 unit puskesmas, 3 unit puskesmas pembantu (pustu), dan 18 unit posyandu.

Baru tahun 2015 tersedianya tenaga dokter gigi di kecamatan Simpang Keramat itupun hanya satu orang. Selain itu, di tahun 2015 hanya tersedia dukun bayi tidak terlatih sebagai tenaga kesehatan yang berjumlah 10 orang. Sedangkan pada dua tahun sebelumnya masih tersedia 2 orang dukun bayi terlatih. Namun di lain sisi jumlah tenaga kesehatan lainnya untuk tahun 2014, jumlahnya bertambah.

Untuk tenaga kesehatan yang bertugas di puskesmas/pustu, hanya tenaga dokter yang jumlahnya bertambah di tahun 2015.

Di bidang Keluarga Berencana (KB), pada tahun 2015 jumlah pencapaian akseptor KB di kecamatan ini mencapai lebih dari 100 persen. Berarti dari 1.292 Pasangan Usia Subur (PUS) yang ada di Simpang Keramat, ternyata ada 1.730 pasangan yang menjadi akseptor KB. Jenis alat kontrasepsi yang paling banyak dipilih para akseptor KB yaitu jenis KB suntik (53,58 persen).

Jumlah Tenaga Kesehatan Menurut Fungsi dan Jenisnya

Jumlah Tenaga Kesehatan	2014	2015
Dokter Umum	2	2
Dokter Gigi	1	-
Perawat/Mantri Kesehatan	38	8
Bidan	47	47
Asisten Apoteker	7	2
Dukun Bayi		10
a. Terlatih	-	-
b. Tidak Terlatih	10	10
PLKB	3	3

Jumlah Tenaga Kesehatan yang Bertugas di Puskesmas/Pustu

Puskesmas/ Pustu	2014	2015
Dokter	3	2
Bidan	47	47
Perawat/Mantri	38	8
Jumlah	88	57

Jumlah Peserta KB Menurut Alat Kontrasepsi, Tahun 2015

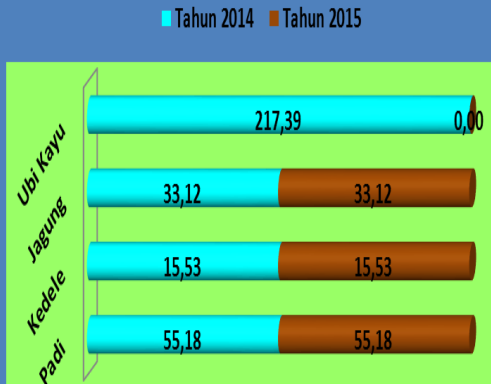
Jenis Alat Kontrasepsi	Jumlah Akseptor
IUD	2
MOW	1
Suntik	927
Pil	739
Kondom	61
Jumlah	1.730

PERTANIAN

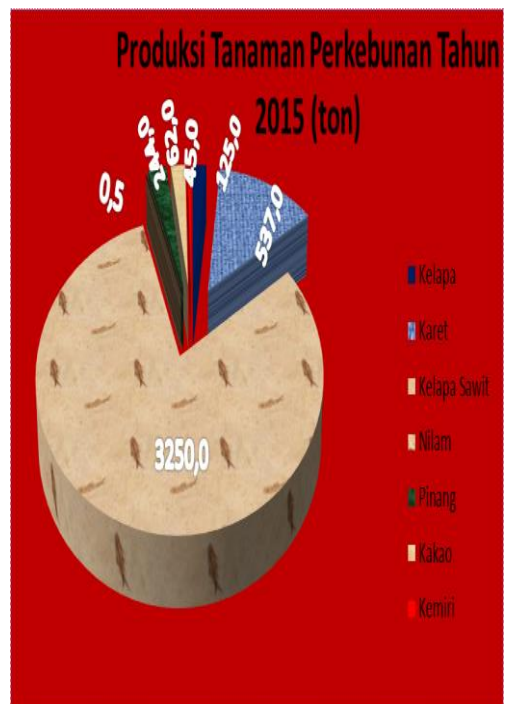
Dari 7.978 hektar luas wilayah Simpang Keramat, sekitar 12,08 persen atau 964 hektar diantaranya dipergunakan sebagai lahan sawah.

6

Produktivitas Padi dan Palawija di Kecamatan Simpang Keramat (Kw/Ha)



Sektor pertanian merupakan sektor unggulan di kawasan Kecamatan Simpang Keuramat. Hal ini disebabkan karena sebagian besar penduduk bekerja di sektor pertanian, komoditi unggulan di Kecamatan ini adalah Kelapa Sawit dan Karet. Selain pertanian tanaman padi, penduduk Kecamatan Simpang Keuramat juga memproduksi tanaman palawija lainnya dan tanaman holtikultura, untuk tanaman holtikultura produktifitas tertinggi pada tanaman Terong yaitu sebesar 7.71 Ton/Ha.



Sektor pertanian merupakan sektor unggulan di kawasan Kecamatan Simpang Keuramat. Hal ini disebabkan karena sebagian besar penduduk bekerja di sektor pertanian.

Salah satu pendukung lain berjalannya roda perekonomian di Kecamatan Simpang Keuramat adalah sektor peternakan. Untuk populasi ternak di Simpang Keuramat pada tahun 2015 dibanding tahun sebelumnya, umumnya mengalami kenaikan. Kecuali untuk jenis ternak sapi, kerbau dan kambing yang jumlahnya ditahun 2014.

Populasi Ternak di Kecamatan Simpang Keramat

Jenis Ternak	Tahun	
	2014	2015
Sapi	1.846	1.851
Kerbau	40	40
Kambing	1.083	1.089
Domba	1.213	1.210
Ayam Buras	5.099	5.198
Ayam Pedaging	8.273	8.273
Itik	2.628	2.628

Umumnya di kecamatan Simpang Keramat, jenis pengairan untuk lahan sawah yang menggunakan pengairan non PU sebesar 702 hektar dan yang tadah hujan sebesar 252 hektar. Luas lahan sawah yang menggunakan dua jenis pengairan ini sama untuk tahun 2014 dan tahun 2015.

Di kecamatan Simpang Keramat pada tahun 2015 terdapat sejumlah fasilitas dan sarana pertanian seperti 6 unit kilang padi, 14 unit traktor (*handtractor*), dan 12 unit mesin perontok gabah.

Luas Lahan Sawah Menurut Jenis Pengairan

Jenis Pengairan	Tahun	
	2014	2015
Non PU	712	702
Tadah Hujan	252	252
Jumlah	964	954

Di kecamatan Simpang Keuramat terdapat 6 unit mesjid dan 16 unit meunasah sebagai sarana ibadah.

Jumlah Pasar, Kios/Toko dan Kedai Makanan-Minuman di Kecamatan Simpang Keuramat (Unit)

Tahun 2014 Tahun 2015



Berbagai sarana umum terdapat di kecamatan Simpang Keuramat. Salah satunya adalah lembaga keuangan dan koperasi untuk menunjang kegiatan perekonomian. Pada tahun 2015 hanya terdapat 2 unit KUD di kecamatan ini, itupun Hanya Koperasi yang bergerak dibidang pertanian khususnya koperasi bidang perkebunan.

Untuk jumlah kios/toko dan kedai makanan-minuman di kecamatan ini pada tahun 2015 bertambah jumlahnya jika dibandingkan pada tahun sebelumnya. Terdapat 11 unit industri kecil dan rumah tangga pada tahun 2015 di kecamatan ini, dan terdapat pasar tradisional di Kecamatan ini untuk menunjang perekonomian masyarakat.

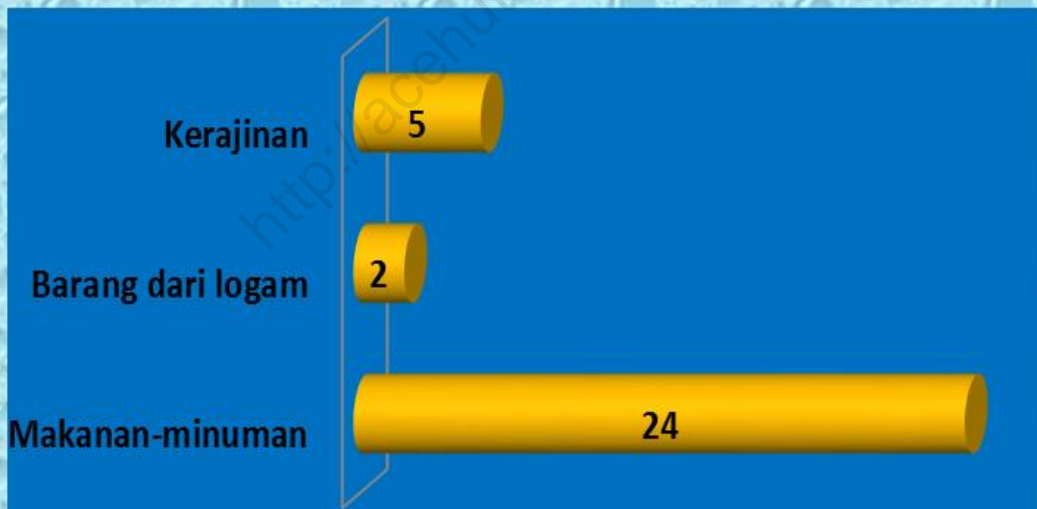


Selain itu juga terdapat sarana lain untuk kegiatan masyarakat seperti sarana olahraga. Ada 12 buah lapangan sepakbola, 9 lapangan bola voli, dan 1 buah lapangan bulutangkis.

Untuk sarana jalan utama desa, dari 16 desa di Simpang Keuramat, 7 desa

diantaranya telah memiliki jalan utama desa yang beraspal. Sedangkan sisanya masih berupa jalan diperkeras dan ada yang masih berupa tanah.

Jumlah Industri Kecil dan Industri Rumahtangga di Kecamatan Simpang Keuramat, Tahun 2015 (Unit)



LAMPIRAN

<http://acehutarah.bps.go.id>

<http://acehutarakab.bps.go.id>

Tabel 1.1
Luas Desa dan Penggunaan Lahan

	Desa/ Gampong	Luas Desa (Ha)	Penggunaan Lahan	
			Lahan Sawah	Bukan Lahan Sawah
	(1)	(2)	(3)	(4)
1	Pase Sentausa	1.454	-	1.454
2	Kilo Meter VIII	1.009	-	1.009
3	Kilo Meter VI	494	-	494
4	Meunasah Dayah	672	125	547
5	Kebon Baru	338	-	338
6	le Tarek I	170	50	120
7	le Tarek II	153	64	89
8	Seunebok Punt	276	18	258
9	Keude Simpang IV	1.174	4	1.170
10	Blang Raleu	241	83	158
11	Meunasah Baroh	252	70	182
12	Meunasah Teungoh	269	50	219
13	Mancang	564	150	414
14	Alue Bade	194	50	144
15	Paya Teungoh	259	80	179
16	Paya Leupah	459	220	239
	Jumlah	7.978	964	7.014

Sumber : Kecamatan Simpang Keuramat Dalam angka Tahun 2014

Tabel 2.1
Nama-nama Camat yang Bertugas di Kecamatan

Nama Camat (1)	Periode Masa Tugas (2)
1 Drs. M. Yusuf	2002 - 2005
2 Drs. Bachtiar M Syam	2005 - 2007
3 Ilyas S. Sos	2007 - 2011
4 Yulizar,S.Sos.M.Si	januari 2011-juli 2011
5 Alfian ,SE	Agustus 2011-Sekarang

Sumber : Kecamatan Simpang Keuramat Dalam Angka Tahun 2014

Tabel 3.1
 Jarak Desa/Gampong dari Ibukota Kecamatan dan
 Ibukota Kabupaten
 (Km)

	Desa/ Gampong	Jarak dari Desa ke	
		Ibukota Kecamatan	Ibukota Kabupaten
	(1)	(2)	(3)
1	Pase Sentausa	16 0	33 0
2	Kilo Meter VIII	8 0	24 0
3	Kilo Meter VI	6 0	22 0
4	Meunasah Dayah	3 0	17 0
5	Kebon Baru	1 0	15 0
6	Ie Tarek I	2 0	16 0
7	Ie Tarek II	2 0	16 0
8	Seunebok Punti	1 0	15 0
9	Keude Simpang IV	1 0	14 0
10	Blang Raleu	2 0	16 0
11	Meunasah Baroh	3 0	17 0
12	Meunasah Teungoh	4 0	18 0
13	Mancang	4 0	18 0
14	Alue Bade	5 0	19 0
15	Paya Teungoh	0 0	13 0
16	Paya Leupah	1 0	13 0

Sumber : Kecamatan Simpang Keuramat Dalam Angka Tahun 2014

Tabel 3.3
Jumlah Penduduk Menurut Jenis Kelamin
2015

Desa/ Gampong	Laki-laki	Perempuan	Jumlah
(1)	(2)	(3)	(4)
1 Pase Sentausa	553	455	1.008
2 Kilo Meter VIII	351	360	711
3 Kilo Meter VI	141	133	274
4 Meunasah Dayah	452	472	924
5 Kebon Baru	140	140	280
6 le Tarek I	281	264	545
7 le Tarek II	151	182	333
8 Seunebok Punti	200	213	413
9 Keude Simpang IV	802	815	1.617
10 Blang Raleu	278	232	510
11 Meunasah Baroh	228	233	461
12 Meunasah Teungoh	139	139	278
13 Mancang	198	189	387
14 Alue Bade	77	82	159
15 Paya Teungoh	349	349	698
16 Paya Leupah	444	470	914
Jumlah	4.704	4.626	9.512

Sumber : Koordinator Statistik Kecamatan

Tabel 3.4
Jumlah Penduduk Menurut Kelompok Umur
2015

Kelompok Umur (1)	Jumlah Penduduk (2)
0 - 4	1.170
5 - 9	979
10 - 14	900
15 - 19	910
20 - 24	1.162
25 - 29	1.000
30 - 34	668
35 - 39	572
40 - 44	450
45 - 49	370
50 - 54	413
55 - 59	275
60 - 64	200
65 - 69	178
70 - 74	133
75+	128
Jumlah	9.512

Sumber : Koordinator Statistik Kecamatan

Tabel 4.16
Jumlah Rumah Tangga Menurut Alat Penerangan yang
Digunakan
2015

Desa/ Gampong	Listrik	Bukan Listrik
(1)	(2)	(3)
1 Pase Sentausa	225	5
2 Kilo Meter VIII	142	3
3 Kilo Meter VI	64	4
4 Meunasah Dayah	184	8
5 Kebon Baru	66	3
6 le Tarek I	128	4
7 le Tarek II	82	3
8 Seunebok Punti	84	4
9 Keude Simpang IV	341	3
10 Blang Raleu	100	3
11 Meunasah Baroh	110	4
12 Meunasah Teungoh	63	3
13 Mancang	81	2
14 Alue Bade	27	9
15 Paya Teungoh	135	4
16 Paya Leupah	221	7
Jumlah	2.053	69

Sumber : Kantor Camat Simpang Keuramat

Tabel 5.4
Komposisi Tanaman, Produksi dan Produktivitas
Tanaman Perkebunan akyat
2015

Jenis Tanaman	Komposisi Tanaman Tahunan (Ha)				Produksi (Ton)
	TBM	TM	TR	Total	
(1)	(2)	(3)	(4)		(5)
1 Cengkeh	-	4,0	1,0	1,0	0,4
2 Aren	-	5,0	0,0	5,0	4,3
3 Kelapa	-	110,0	11,0	121,0	75,0
4 Pala	-	18,0	1,0	19,0	4,5
5 Sagu	-	10,0	-	10,0	4,0
6 Karet	10,0	790,0	18,0	818,0	537,0
7 Kelapa Hibrida	-	23,0	2,0	25,0	10,0
8 Kelapa Sawit	100,0	200,0	12,0	312,0	3.250,0
9 Nilam	1,0	3,0	2,0	6,0	0,3
10 Kopi	-	13,0	9,0	22,0	8,0
11 Kapuk/Randu	-	18,0	12,0	30,0	17,0
12 Pinang	-	135,0	1,0	136,0	101,0
13 Kakao	17,0	88,0	1,0	106,0	80,1
14 Lada	1,0	-	-	1,0	-
15 Kemiri	-	23,0	2,0	25,0	17,0
16 Tebu	-	1,0	-	1,0	1,2

Sumber : Dinas Perkebunan dan Kehutanan Kabupaten Aceh Utara

Tabel 6.1
Jenis Jalan Utama Desa
2015

	Desa/ Gampong (1)	Jenis Jalan Utama		
		Aspal (2)	Diperkeras (3)	Tanah (4)
1	Pase Sentausa	-	√	-
2	Kilo Meter VIII	-	√	-
3	Kilo Meter VI	-	√	-
4	Meunasah Dayah	-	√	-
5	Kebon Baru	√	-	-
6	Ie Tarek I	-	√	-
7	Ie Tarek II	-	√	-
8	Seunebok Punt	-	√	-
9	Keude Simpang IV	√	-	-
10	Blang Raleu	√	-	-
11	Meunasah Baroh	√	-	-
12	Meunasah Teungoh	√	-	-
13	Mancang	-	√	-
14	Alue Bade	-	√	-
15	Paya Teungoh	√	-	-
16	Paya Leupah	√	-	-

Sumber : Kantor Camat Simpang Keuramat

Tabel 9.1
Luas Daerah Menurut Kecamatan

Kecamatan	Luas/Area	Rasio Terhadap Total (%)
(1)	(2)	(3)
1 Sawang	384 65	11 67
2 Nisam	114 74	3 48
3 Nisam Antara	84 38	2 56
4 Banda Baro	42 35	1 28
5 Kuta Makmur	151 32	4 59
6 Simpang Kramat	79 78	2 42
7 Syamtalira Bayu	77 53	2 35
8 Geureudong Pase	269 28	8 17
9 Meurah Mulia	202 57	6 14
10 Matang Kuli	56 94	1 73
11 Paya Bakong	418 32	12 69
12 Pirak Timu	67 70	2 05
13 Cot Girek	189 00	5 73
14 Tanah Jambo Aye	162 98	4 94
15 Langkahan	150 52	4 57
16 Seunuddon	100 63	3 05
17 Baktiya	158 67	4 81
18 Baktiya Barat	83 08	2 52
19 Lhoksukon	243 00	7 37
20 Tanah Luas	30 64	0 93
21 Nibong	44 91	1 36
22 Samudera	43 28	1 31
23 Syamtalira Aron	28 13	0 85
24 Tanah Pasir	20 38	0 62
25 Lapang	19 27	0 58
26 Muara Batu	33 34	1 01
27 Dewantara	39 47	1 20
Kabupaten	3.296 86	100 00

Sumber : Aceh Utara Dalam Angka 2013

DATA

MENCERDASKAN BANGSA

Enlighten The Nation



**BADAN PUSAT STATISTIK
KABUPATEN ACEH UTARA**

Statistics of Aceh Utara Regency

Jln. Medan - B. Aceh Km 295,7 Desa Alur Drien, Landing

Lhoksukon, 24382 Telp/Fax : (0645) 8454005

Homepage: <http://acehutarakab.bps.go.id>

Email: bps1111@bps.go.id