

KECAMATAN KEPAHIANG DALAM ANGKA **2019**

Kepahiang Subdistrict in Figures



**BADAN PUSAT STATISTIK
KABUPATEN KEPAHIANG**

BPS- Statistics of Kepahiang Regency

KECAMATAN KEPAHIANG DALAM ANGKA **2019**

Kepahiang Subdistrict in Figures



Kecamatan Kepahiang Dalam Angka

Kepahiang Subdistrict in Figures

2019

ISSN: 2615-8299

No. Publikasi/*Publication Number*: 17080.1908

Katalog/*Catalog*: 1102001.1708080

Ukuran Buku/*Book Size*: 14,8 cm x 21 cm

Jumlah Halaman/*Number of Pages*: xvi + 87 halaman/*pages*

Naskah/*Manuscript*:

Badan Pusat Statistik Kabupaten Kepahiang

BPS-Statistics of Kepahiang Regency

Gambar Kover oleh/*Cover Designed by*:

Badan Pusat Statistik Kabupaten Kepahiang

BPS-Statistics of Kepahiang Regency

Diterbitkan oleh/*Published by*:

© BPS Kabupaten Kepahiang/*BPS-Statistics of Kepahiang Regency*

Dicetak oleh/*Printed by*:

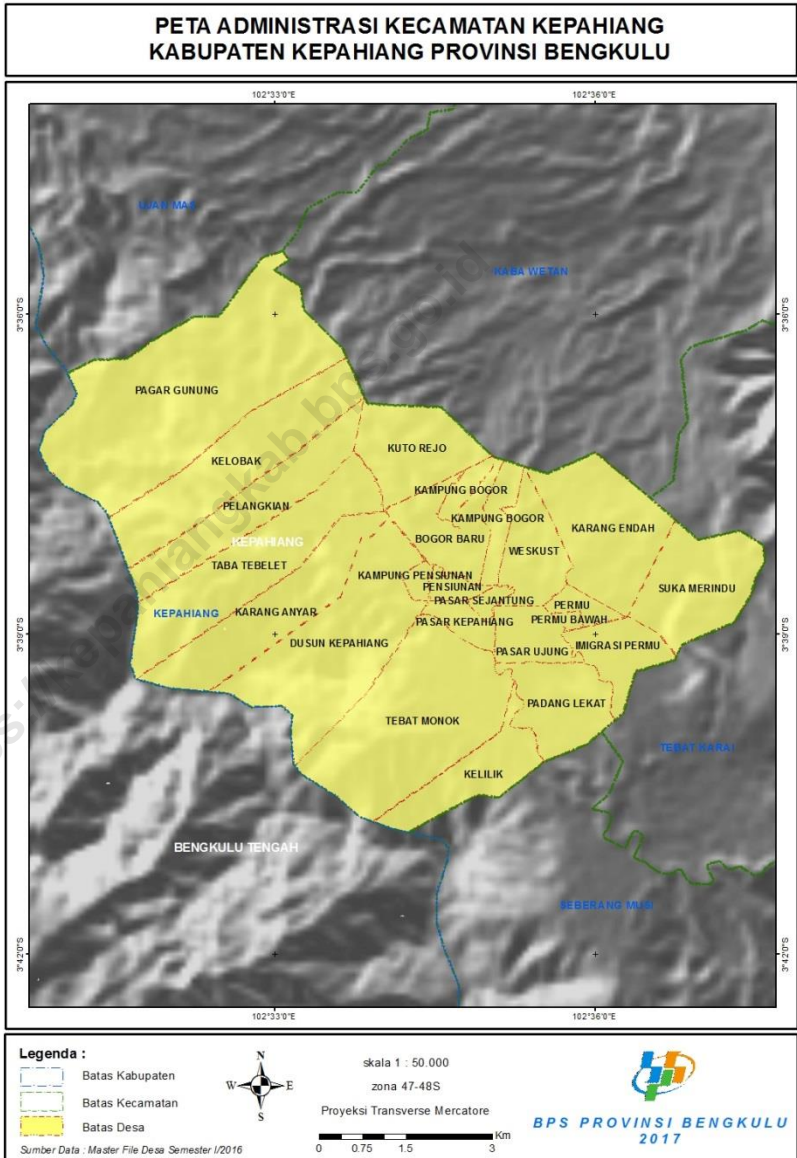
Percetakan Negara

**Dilarang mengumumkan, mendistribusikan, mengomunikasikan, dan/atau
menggandakan sebagian atau seluruh isi buku ini untuk tujuan komersial tanpa izin
tertulis dari Badan Pusat Statistik**

*Prohibited to announce, distribute, communicate, and/or copy part or all of this book
for commercial purpose without permission from BPS-Statistics Indonesia*

PETA WILAYAH KECAMATAN KEPAHIANG

MAP OF KEPAHIANG SUBDISTRICT



KEPALA BPS KABUPATEN KEPAHIANG
CHIEF STATISTICIAN OF KEPAHIANG REGENCY



Yulian Efendi, SE



KATA PENGANTAR

Kecamatan Kepahiang Dalam Angka 2019 merupakan publikasi tahunan yang diterbitkan oleh BPS Kabupaten Kepahiang. Disadari bahwa publikasi ini belum sepenuhnya memenuhi harapan pihak pemakai data khususnya para perencana, namun diharapkan dapat membantu melengkapi penyusunan rencana pembangunan di Kabupaten Kepahiang, terkhusus Kecamatan Kepahiang.

Publikasi ini dapat terwujud berkat kerja sama dan bantuan dari berbagai pihak baik instansi pemerintah maupun swasta. Kepada semua pihak yang telah memberikan bantuan disampaikan penghargaan dan terima kasih yang sebesar-besarnya.

Walaupun publikasi ini telah disiapkan sebaik-baiknya, namun disadari masih ada kekurangan dan kesalahan yang terjadi. Untuk perbaikan publikasi ini, tanggapan dan saran yang bersifat konstruktif dari para pemakai sangat diharapkan.

Kepahiang, September 2019

Kepala BPS

Kabupaten Kepahiang

Yulian Efendi, SE



PREFACE

Kepahiang Subdistrict in Figures 2019 is an annual publication written by BPS Kepahiang Regency. Honestly, this publication has not perfect yet and has not filled the user's hope, especially for the planners yet, but hopefully it can help to equip compilation of development planning in Kepahiang Regency, especially Kepahiang Subdistrict.

This comprehensive publication has been made possible with the assistance and contribution from several governmental institutions and private organizations. To all parties who have been involved in the preparation of this publication, I would like to express my sincerest appreciation and gratitude.

Comments and constructive suggestions for the improvement of this publication are always welcome.

Kepahiang, September 2019

*Chief Statistician of
Kepahiang Regency*

Yulian Efendi, SE

DAFTAR ISI/CONTENTS

	halaman page
Peta Wilayah Kecamatan Kepahiang	iii
<i>Map of Kepahiang Subdistrict</i>	iii
Kepala BPS Kecamatan Kepahiang.....	v
<i>Chief Statistician of Kepahiang Subdistrict</i>	v
Kata Pengantar	vii
<i>Preface</i>	viii
Daftar Isi/ <i>Contents</i>	ix
Daftar Tabel/ <i>List of Tables</i>	xi
Daftar Gambar/ <i>List of Figures</i>	xv
Penjelasan Umum/ <i>Explanatory Notes</i>	xvi
1 Geografi	1
<i>Geography</i>	1
1.1 Geografi/ <i>Geography</i>	5
2 Pemerintahan	7
<i>Government</i>	7
2.1 Wilayah Administratif/ <i>Administrative Area</i>	11
3 Kependudukan	13
<i>Population</i>	13
3.1 Penduduk/ <i>Population</i>	21
4 Sosial	25
<i>Social</i>	25
4.1 Pendidikan/ <i>Education</i>	35
4.2 Kesehatan/ <i>Health</i>	38
4.3 Agama/ <i>Religion</i>	48
4.4 Kriminalitas/ <i>Crime</i>	53
4.5 Sosial Lainnya/ <i>Other Social Issues</i>	56

5	Pertanian	59
	<i>Agriculture</i>	59
5.1	Hortikultura/ <i>Horticulture</i>	65
5.2	Perkebunan/ <i>Estate Crops</i>	70
5.3	Peternakan/ <i>Livestock</i>	72
5.4	Perikanan/ <i>Fishery</i>	74
6	Keuangan Daerah	79
	<i>Local Finance</i>	79
6.1	Keuangan Daerah/ <i>Local Finance</i>	84
6.2	Koperasi/ <i>Cooperative</i>	86

<https://kepahiangkab.bps.go.id>

DAFTAR TABEL/ LIST OF TABLES

1.1 GEOGRAFI/GEOGRAPHY	
1.1.1 Jarak ke Ibukota Kecamatan dan Jarak ke Ibukota Kabupaten di Kecamatan Kepahiang (km), 2018/ <i>Distance to Subdistrict Capital and Distance to Subdistrict Regency in Kepahiang Subdistrict (km), 2018</i>	5
2.1 WILAYAH ADMINISTRATIF/ADMINISTRATIF AREA	
2.1.1 Jumlah Satuan Lingkungan Setempat di Kecamatan Kepahiang, 2018/ <i>Number of Villages and Local Neighborhood Units in Kepahiang Subdistrict,2018</i>	11
3.1 PENDUDUK / POPULATION	
3.1.1 Jumlah Penduduk dan Laju Pertumbuhan Penduduk di Kecamatan Kepahiang, 2010 dan 2018 / <i>Population and Population Growth Rate in Kepahiang Subdistrict, 2010 and 2018</i>	21
3.1.2 Jumlah Penduduk Berdasarkan Jenis Kelamin dan Rasio Jenis Kelamin di Kecamatan Kepahiang, 2014-2018 / <i>Population and Sex Ratio in Kepahiang Subdistrict, 2014-2018</i>	22
3.1.3 Distribusi Persentase Penduduk dan Kepadatan Penduduk di Kecamatan Kepahiang, 2010 dan 2018 / <i>Population Distribution and Density in Kepahiang Subdistrict, 2010 and 2018</i>	23
4.1 PENDIDIKAN/EDUCATION	
4.1.1 Jumlah Sekolah Menurut Desa / Kelurahan dan Tingkat Pendidikan di Kecamatan Kepahiang, 2018 / <i>Number of Schools by Villages/Kelurahan and Educational Level in Kepahiang Subdistrict, 2018</i>	35
4.1.2 Banyaknya Kursus Ketrampilan di Kecamatan Kepahiang, 2018/ <i>Number of Skill Courses in Kepahiang Subdistrict, 2018</i>	37
4.2 KESEHATAN /HEALTH	
4.2.1 Jumlah Sarana Kesehatan Menurut Desa/Kelurahan di Kecamatan Kepahiang, 2018 / <i>Number of Health Facilities by Village/Kelurahan in Kepahiang Subdistrict, 2018</i>	38
4.2.2 Jumlah Fasilitas Kesehatan di Kecamatan Kepahiang, 2018 / <i>Number of Health Facilities in Kepahiang Subdistrict, 2018</i>	42
4.2.3 Jumlah Sarana Kesehatan di Kecamatan Kepahiang, 2018 / <i>Number of Health Personel in Kepahiang Subdistrict, 2018</i>	43

4.2.4	Jumlah Bayi Lahir, Bayi Berat Badan Lahir Rendah (BBLR), BBLR Dirujuk, dan Bergizi Buruk menurut Puskesmas di Kecamatan Kepahiang, 2018 / <i>Number of Births, Babies with Low Birth Weights (LBW), Treated LBW, and Malnutrition Cases by Public Health Center in Kepahiang Subdistrict, 2018 ...</i>	44
4.2.5	Jumlah Kasus HIV/AIDS, IMS, DBD, Diare, TB dan Malaria di Kecamatan Kepahiang, 2018 / <i>Number of HIV/AIDS Cases, Sexually Transmitted Diseases (STDs), Dengue Fever, Diarrhea, TB and Malaria in Kepahiang Subdistrict, 2018</i>	45
4.2.6	Jumlah Peserta KB Aktif menurut Metode KB di Kecamatan Kepahiang, 2018 / <i>Number of Family Planning Participants by Method of Family Planning in Kepahiang Subdistrict, 2018</i>	46
4.2.7	Jumlah Klinik Keluarga Berencana (KKB) dan Pos Pelayanan Keluarga Berencana Desa (PPKBD) di Kecamatan Kepahiang, 2018 / <i>Number of Family Planning Clinic and Village Family Planning Postal in Kepahiang Subdistrict, 2018</i>	47
4.3 AGAMA/RELIGION		
4.3.1	Jumlah Penduduk Menurut Agama yang Dianut di Kecamatan Kepahiang, 2018 / <i>Population by Religion in Kepahiang Subdistrict, 2018</i>	48
4.3.2	Jumlah Tempat Peribadatan di Kecamatan Kepahiang, 2018 / <i>Number of Worship Facilities in Kepahiang Subdistrict, 2018</i>	49
4.3.3	Jumlah Jemaah Haji menurut Jenis Kelamin di Kecamatan Kepahiang, 2018/ <i>Number of Pilgrims by Sex in Kepahiang Subdistrict, 2018.....</i>	50
4.3.4	Jumlah Rohaniawan Islam di Kecamatan Kepahiang, 2018 / <i>Number of Moslem Rohaniawan in Kepahiang Subdistrict, 2018.....</i>	51
4.3.5	Jumlah Peristiwa Nikah Rujuk (NR) menurut bulan di Kecamatan Induk Kepahiang, 2018 / <i>Number of Mariage-Reconciliation Events by Month in Kepahiang Parent Subdistrict, 2018.....</i>	52
4.4 KRIMINALITAS/CRIME		
4.4.1	Jumlah Tindak Pidana di Kepolisian Sektor Kepahiang, 2016–2018 / <i>Number of Reported Criminal Cases in Kepahiang Subdistrict Police Office, 2016 – 2018.....</i>	53
4.4.2	Persentase Penyelesaian Tindak Pidana di Kepolisian Sektor Kepahiang, 2016–2018 / <i>Percentage of Crime Clearance Rate in Kepahiang Subdistrict Police Office, 2016–2018</i>	54
4.4.3	Jumlah Perkara Tindak Pidana di Kecamatan Kepahiang, 2018 / <i>Number of General Crimes Case in Kepahiang Subdistrict, 2018</i>	55

4.5	SOSIAL LAINNYA/OTHER SOCIAL ISSUES	
4.5.1	Banyaknya Keluarga menurut Klasifikasi Keluarga di Kecamatan Kepahiang, 2018/ <i>Number of Families by Classification in Kepahiang Subdistrict, 2018</i>	56
4.5.2	Jumlah Akte Kelahiran yang Dikeluarkan di Kecamatan Kepahiang, 2016-2018/ <i>Number of Birth Certificate Released in Kepahiang Subdistrict, 2016-2018</i>	57
4.5.3	Jumlah Penyandang Masalah Kesejahteraan Sosial di Kecamatan Kepahiang, 2019/ <i>Number of People with Social Problems in Kepahiang Subdistrict,2019</i>	58
5.1	HORTIKULTURA/HORTICULTURE	
5.1.1	Luas Panen Tanaman Sayuran Menurut Jenis Sayuran di Kecamatan Kepahiang (Hektar), 2017 - 2018 / <i>Harvested Area of Vegetables by Kind of Plant in Kepahiang Subdistrict (Hectare), 2017 - 2018</i>	65
5.1.2	Produksi Tanaman Sayuran Menurut Jenis Sayuran di Kecamatan Kepahiang (kuintal), 2017 -2018 / <i>Production of Vegetables by Kind of Plant in Kepahiang Subdistrict (Quintal), 2017 -2018</i>	66
5.1.3	Produksi Buah-buahan Menurut Jenis Buah di Kecamatan Kepahiang (Kuintal), 2017-2018 / <i>Production of Fruits by Kind of Fruit in Kepahiang Subdistrict (Quintal), 2017 - 2018</i>	67
5.1.4	Luas Panen Tanaman Biofarmaka Menurut Jenis Tanaman di Kecamatan Kepahiang (m ²), 2017 – 2018 / <i>Harvested Area of Medical Plants by Kind of Plant in Kepahiang Subdistrict (m²), 2017 - 2018</i>	68
5.1.5	Produksi Tanaman Biofarmaka Menurut Jenis Tanaman di Kecamatan Kepahiang (kg), 2017 - 2018 / <i>Production of Medical Plants by Kind of Plant in Kepahiang Subdistrict (kg), 2017 - 2018</i>	69
5.2	PERKEBUNAN/ESTATE CROPS	
5.2.1	Luas Areal Tanaman Perkebunan Menurut Jenis Tanaman di Kecamatan Kepahiang (Hektar), 2017 - 2018 / <i>Planted Area of Estate Crops by Kind of Crop in Kepahiang Subdistrict (Hectare), 2017 - 2018</i>	70
5.2.1	Produksi Tanaman Perkebunan Menurut Jenis Tanaman di Kecamatan Kepahiang (Ton), 2017 - 2018 / <i>Production of Estate Crops by Kind of Crop in Kepahiang Subdistrict (Ton), 2017 - 2018</i>	71
5.3	PETERNAKAN/LIVESTOCK	
5.3.1	Populasi Ternak Menurut Jenis Ternak di Kecamatan Kepahiang, 2018 / <i>Livestock Population by Kind of Livestock in Kepahiang Subdistrict, 2018</i>	72
5.3.2	Populasi Unggas Menurut Jenis Unggas di Kecamatan Kepahiang, 2018 / <i>Poultry Population by Kind of Poultry in Kepahiang Subdistrict, 2018</i>	73

5.4 PERIKANAN/FISHERIES	
5.4.1 Jumlah Rumah Tangga Perikanan Tangkap Menurut Subsektor di Kecamatan Kepahiang, 2017– 2018 / <i>Number of Fish Capture Households by Subsector in Kepahiang Subdistrict, 2017– 2018</i>	74
5.4.2 Produksi Perikanan Tangkap Menurut Subsektor di Kecamatan Kepahiang (ton), 2017-2018/ <i>Production of Fish Capture by Subsector in Kepahiang Subdistrict (ton), 2017-2018</i>	75
5.4.3 Jumlah Rumah Tangga Perikanan Budidaya Menurut Jenis Budidaya di Kecamatan Kepahiang, 2018/ <i>Number of Aquaculture Households by Type of Aquaculture in Kepahiang Subdistrict, 2018</i>	76
5.4.4 Produksi Perikanan Budidaya Menurut Subsektor di Kecamatan Kepahiang (ton), 2018 / <i>Production of Aquaculture by Subsector in Kepahiang Subdistrict (ton), 2018</i>	77
6.1 KEUANGAN DAERAH	
6.1.1 Target dan Realisasi Wajib Pajak Bumi dan Bangunan di Kecamatan Kepahiang ,2017-2018 / <i>Target and Realization of Land and Building Tax Payer in Kepahiang Subdistrict,2017-2018</i>	84
6.1.2 Target dan Realisasi Penerimaan Pajak Bumi dan Bangunan di Kecamatan Kepahiang, 2017-2018 / <i>Target and Realization of Land and Building Tax Revenue in Kepahiang Subdistrict, 2017-2018</i>	85
6.2 KOPERASI/COOPERATIVE	
6.2.1 Jumlah Koperasi Menurut Jenis Koperasi di Kecamatan Kepahiang, 2018 / <i>Number of Cooperatives by Type of Cooperative in Kepahiang Subdistrict, 2018</i>	86
6.2.2 Jumlah Anggota Koperasi Menurut Jenis Koperasi di Kecamatan Kepahiang, 2018 / <i>Number of Cooperatives Member by Type of Cooperative in Kepahiang Subdistrict, 2018</i>	87

DAFTAR GAMBAR / LIST OF PICTURE

1	Perkembangan Jumlah Penduduk di Kecamatan Kepahiang (jiwa), 2014-2018 / <i>Population Growth in Kepahiang Subdistrict (people), 2014-2018...</i>	19
2	Perkembangan Jumlah Penduduk berdasarkan Jenis Kelamin di Kecamatan Kepahiang (jiwa), 2014-2018 / <i>Population by Sex in Kepahiang Subdistrict (people), 2014-2018.....</i>	20
3	Jumlah Sekolah Menurut Jenjang Pendidikan di Kecamatan Kepahiang, 2018 / <i>Number of School by Educational Level in Kepahiang Subdistrict, 2018.....</i>	34

<https://kepahiangkab.bps.go.id>

PENJELASAN UMUM

Tanda-tanda, satuan-satuan, dan lain-lainnya yang digunakan dalam publikasi ini adalah sebagai berikut:

1. TANDA-TANDA

Data tidak tersedia	:	...
Tidak ada atau nol	:	—
Data dapat diabaikan	:	0
Tanda decimal	:	,
Data tidak dapat ditampilkan	:	NA
Angka perkiraan	:	e
Angka sementara	:	x
Angka sangat sementara	:	xx
Angka diperbaiki	:	r

2. SATUAN/UNITS

barel	:	158,99 liter= $1/6,2898 \text{ m}^3$
hektar (ha)	:	10 000 m^2
kilometer (km)	:	1 000 meter (m)
knot	:	1,8523 km/jam
kuintal	:	100 kg
KWh	:	1 000 Watt <i>hour</i>
MWh	:	1 000 KWh
liter (untuk beras)	:	0,80 kg
ons	:	28,31 gram
ton	:	1 000 kg

Satuan lain: buah, dus, butir, helai/lembar, kaleng, batang, pulsa, ton kilometer (ton-km), jam, menit, persen (%).

Perbedaan angka di belakang koma disebabkan oleh pembulatan angka.

Geografi

1

<https://kepahiangkab.bps.go.id>

Geography

PENJELASAN TEKNIS

TECHNICAL NOTES

- | | |
|---|---|
| <p>1. Berdasarkan posisi geografisnya, Kecamatan Kepahiang memiliki batas-batas: Utara – Kecamatan Kabawetan dan Kecamatan Ujan Mas; Selatan – Kecamatan Seberang Musi; Barat - Kabupaten Bengkulu Tengah; Timur – Kecamatan Tebat Karai.</p> | <p>1. <i>In terms of geographic position, Kepahiang Subdistrict has boundaries as follows: North – Kabawetan Subdistrict dan Ujan Mas Subdistrict; South – Seberang Musi Subdistrict; West - Bengkulu Tengah Regency; East – Tebat Karai Subdistrict.</i></p> |
| <p>2. Kecamatan Kepahiang terdiri 16 desa dan 7 kelurahan, yaitu:</p> <ul style="list-style-type: none"> - Desa Tebat Monok - Desa Kelilik - Desa Imigrasi Permu - Desa Permu - Kelurahan Pasar Ujung - Desa Karang Endah - Desa Weskust - Desa Kampung Bogor - Kelurahan Pensiunan - Kelurahan Pasar Kepahiang - Kelurahan Dusun Kepahiang - Desa Kuto Rejo - Desa Karang Anyar - Desa Taba Tebelet - Desa Pelangkian - Desa Kelobak - Desa Pagar Gunung - Desa Suka Merindu - Kelurahan Kampung Pensiunan - Kelurahan Pasar Sejangtung - Kelurahan Padang Lekat - Desa Bogor Baru - Desa Permu Bawah | <p>2. <i>Kepahiang Subdistrict has 16 villages and 7 kelurahan. These include:</i></p> <ul style="list-style-type: none"> - <i>Tebat Monok</i> - <i>Kelilik</i> - <i>Imigrasi Permu</i> - <i>Permu</i> - <i>Pasar Ujung</i> - <i>Karang Endah</i> - <i>Weskust</i> - <i>Kampung Bogor</i> - <i>Pensiunan</i> - <i>Pasar Kepahiang</i> - <i>Dusun Kepahiang</i> - <i>Kuto Rejo</i> - <i>Karang Anyar</i> - <i>Taba Tebelet</i> - <i>Pelangkian</i> - <i>Kelobak</i> - <i>Pagar Gunung</i> - <i>Suka Merindu</i> - <i>Kampung Pensiunan</i> - <i>Pasar Sejangtung</i> - <i>Padang Lekat</i> - <i>Bogor Baru</i> - <i>Permu Bawah</i> |

ULASAN

Kecamatan Kepahiang merupakan ibukota Kabupaten Kepahiang. Luas wilayah Kecamatan Kepahiang mencapai lebih kurang 7.192 hektar.

Secara geografis, Kecamatan Kepahiang memiliki batas-batas: Utara - Kecamatan Kabawetan dan Kecamatan Ujan Mas; Selatan - Kecamatan Seberang Musi; Barat - Kabupaten Bengkulu Tengah; Timur - Kecamatan Tebat Karai.

Secara geografis, Kecamatan Kepahiang sebagai ibukota kabupaten Kepahiang, terletak di dataran tinggi mempunyai iklim yang sejuk. Suhu udara rata-rata di Kabupaten Kepahiang tidak lebih dari 25 °C, dengan jumlah curah hujan tertinggi pada tahun 2018 terjadi di Bulan November, terendah di Bulan Juli.

DESCRIPTION

Kepahiang Subdistrict is capital of Kepahiang Regency. The total area of Kepahiang Regency reaches approximately 7.192 hectares

Geographically, Kepahiang Subdistrict has boundaries as follows: North - Kabawetan Subdistrict dan Ujan Mas Subdistrict; South - Seberang Musi Subdistrict; West - Bengkulu Tengah Regency; East – Tebat Karai Subdistrict.

Geographically, Kepahiang Subdistrict as capital of Kepahiang Regency which is located in the highlands, has a cool climate. The average air temperature in Kepahiang Regency is no more than 25 °C, with the highest rainfall in 2018 was occurred in November, the lowest was in July.

1.1. GEOGRAFI/GEOGRAPHY

Tabel 1.1.1 Jarak ke Ibukota Kecamatan dan Jarak ke Ibukota Kabupaten di Kecamatan Kepahiang (km), 2018
 Table *Distance to Subdistrict Capital and Distance to Regency Capital in Kepahiang Subdistrict (km), 2018*

Desa / Kelurahan <i>District</i>		Jarak ke Ibukota Kecamatan <i>Distance to Subdistrict Capital</i>	Jarak ke Ibukota Kabupaten <i>Distance to Regency Capital</i>
(1)		(2)	(3)
001	Tebat Monok	3	5
002	Kelilik	6	9
003	Imigrasi Permu	1	3
004	Permu	1	3
005	Pasar Ujung	1	3
006	Karang Endah	3	4
007	Weskust	1	5
008	Kampung Bogor	3	3
009	Pensiunan	2	4
010	Pasar Kepahiang	2	5
011	Dusun Kepahiang	2	2
012	Kuto Rejo	3	3
013	Karang Anyar	6	1
014	Taba Tebelet	3	1
015	Pelangkian	7	1
016	Kelobak	8	2
017	Pagar Gunung	8	3
018	Suka Merindu	1	3
019	Kampung Pensiunan	2	2
020	Pasar Sejangtung	1	5
021	Padang Lekat	2	7
022	Bogor Baru	2	6
023	Permu Bawah	1	6

Sumber : Desa /Kelurahan, 2018
 Source : District, 2018

Pemerintahan

2

<https://kepahiangkab.bps.go.id>

Goverment

PENJELASAN TEKNIS

1. Secara administratif Kecamatan Kepahiang terdiri dari 16 desa dan 7 kelurahan. Ibukota Kecamatan Kepahiang terletak di Kelurahan Pasar Ujung.
2. Kecamatan Kepahiang memiliki 26 Rukun Warga (RW), 84 Rukun Tetangga (RT) dan 63 Dusun.

TECHNICAL NOTES

1. *Kepahiang subdistrict have 16 village and 7 kelurahan. The capital of Kepahiang subdistrict is Pasar Ujung.*
2. *Kepahiang subdistrict have 26 RW, 84 RT and 63 Dusun.*

<https://kepahiangkab.bps.go.id>

GOVERNMENT

ULASAN	DESCRIPTION
1. Secara administratif Kecamatan Kepahiang terdiri dari 16 desa dan 7 kelurahan. Ibukota Kecamatan Kepahiang terletak di Kelurahan Pasar Ujung.	1. <i>Kepahiang subdistrict have 16 village and 7 kelurahan. The capital of Kepahiang subdistrict is Pasar Ujung.</i>
2. Kecamatan Kepahiang memiliki 25 Rukun Warga (RW), 86 Rukun Tetangga (RT) dan 63 Dusun.	2. <i>Kepahiang subdistrict have 25 RW, 86 RT and 63 Dusun</i>

2.1. WILAYAH ADMINISTRATIF/ ADMINISTRATIF AREA

Tabel 2.1.1 Jumlah Satuan Lingkungan Setempat Menurut Desa/Kelurahan di Kecamatan Kepahiang, 2018
 Number of Local Neighborhood Units by Village/Kelurahan in Kepahiang Subdistrict, 2018

	Desa/Kelurahan <i>Village</i>	Rukun Warga (RW)	Rukun Tetangga (RT)	Dusun
	(1)	(2)	(3)	(4)
001	Tebat Monok	-	-	7
002	Kelilik	-	-	4
003	Imigrasi Permu	-	-	3
004	Permu	-	-	3
005	Pasar Ujung	5	14	-
006	Karang Endah	-	-	2
007	Weskust	-	-	3
008	Kampung Bogor	-	-	6
009	Pensiunan	3	12	-
010	Pasar Kepahiang	3	10	-
011	Dusun Kepahiang	4	12	-
012	Kuto Rejo	-	-	6
013	Karang Anyar	-	-	4
014	Taba Tebelet	-	-	4
015	Pelangkian	-	-	4
016	Kelobak	-	-	4
017	Pagar Gunung	-	-	3
018	Suka Merindu	-	-	3
019	Kampung Pensiunan	3	10	-
020	Pasar Sejangtung	4	10	-
021	Padang Lekat	3	18	-
022	Bogor Baru	-	-	4
023	Permu Bawah	-	-	3

Sumber : Desa / Kelurahan, 2018
 Source : District, 2018

Kependudukan

3

<https://kepahiangkab.bps.go.id>

Population

PENJELASAN TEKNIS

1. Sumber utama data kependudukan adalah sensus penduduk yang dilaksanakan setiap sepuluh tahun sekali. Sensus penduduk telah dilaksanakan sebanyak enam kali sejak Indonesia merdeka, yaitu tahun 1961, 1971, 1980, 1990, 2000, dan 2010.

Di dalam sensus penduduk, pencacahan dilakukan terhadap seluruh penduduk yang berdomisili di wilayah teritorial Indonesia termasuk warga negara asing kecuali anggota korps diplomatik negara sahabat beserta keluarganya.

Metode pengumpulan data dalam sensus dilakukan dengan wawancara antara petugas sensus dengan responden dan juga melalui *e-census*. Pencatatan penduduk menggunakan konsep usual residence, yaitu konsep di mana penduduk biasa bertempat tinggal. Bagi penduduk yang bertempat tinggal tetap dicacah di mana mereka biasa tinggal, sedangkan untuk penduduk yang tidak bertempat tinggal tetap dicacah di tempat di mana mereka ditemukan petugas sensus pada malam 'Hari Sensus'. Termasuk penduduk yang tidak bertempat tinggal tetap adalah

TECHNICAL NOTES

1. *The main source of demographic data is population census, which is conducted every ten years. Population Census has been conducted six times since Indonesia's independence: 1961, 1971, 1980, 1990, 2000, and 2010.*

The population census enumerates all residents who domicile in the entire territory of Indonesia including foreign citizens except the diplomatic corps members and their families.

The method of data collection in a population census involves interviewing respondents and conducting e-census. Enumeration of the population uses the concept of "usual residence", which is the concept of "places where people usually live". De jure was applied to the permanent residents, while de facto was applied to non-permanent residents. The permanent residents were enumerated in place where they normally live, the non-permanent residents were enumerated where they were found by the enumerators, on the night of 'Census Date'. The non permanent residents include homeless people, ship crew, boat people, remote

POPULATION

tuna wisma, awak kapal berbendera Indonesia, penghuni perahu/rumah apung, masyarakat terpencil/terasing, dan pengungsi. Bagi mereka yang mempunyai tempat tinggal tetap dan sedang bepergian ke luar wilayah lebih dari enam bulan, tidak dicacah di tempat tinggalnya, tetapi dicacah di tempat tujuannya. Untuk tahun yang tidak dilaksanakan sensus penduduk, data kependudukan diperoleh dari hasil proyeksi penduduk. Proyeksi penduduk merupakan suatu perhitungan ilmiah yang didasarkan pada asumsi dari komponen-komponen perubahan penduduk, yaitu kelahiran, kematian, dan migrasi. Proyeksi penduduk Indonesia 2010–2035 menggunakan data dasar penduduk hasil SP2010.

2. **Penduduk Indonesia** adalah semua orang yang berdomisili di wilayah teritorial Indonesia selama 6 bulan atau lebih dan atau mereka yang berdomisili kurang dari 6 bulan tetapi bertujuan menetap.
3. **Laju pertumbuhan penduduk** adalah angka yang menunjukkan persentase pertambahan penduduk dalam jangka waktu tertentu.

area community, and internally displaced persons. Those who had permanent residence and had been travelling away from their home for six months or more were not enumerated in their permanent place, but in the place where they were during the census.

For the periods where the population census is not conducted, population projection is done to estimate population during those years. The population projection is an estimate based on the demographic components, such as birth, death, and migration. Indonesia's 2010–2035 population projection used the 2010 Population Census as the base population.

2. **The population of Indonesia** are all residents of the entire territory of Indonesia who have stayed for six months or longer, and those who intended to stay more than six months even though their length of stay is less than six months.
3. **The growth rate of population** is the number that show percentage of population growth within a specified period.

4. **Kepadatan penduduk** adalah rasio banyaknya penduduk per kilometer persegi.
 5. **Rasio jenis kelamin** adalah perbandingan antara penduduk laki-laki dan penduduk perempuan pada suatu wilayah dan waktu tertentu. Biasanya dinyatakan dengan banyaknya penduduk laki-laki untuk 100 penduduk perempuan.
4. **Population density** is ratio of population per square kilometer.
 5. **Sex ratio** is the ratio of males population to females population in a given area and time, usually expressed as the number of males for every 100 females.

<https://kepahiangkab.bps.go.id>

POPULATION

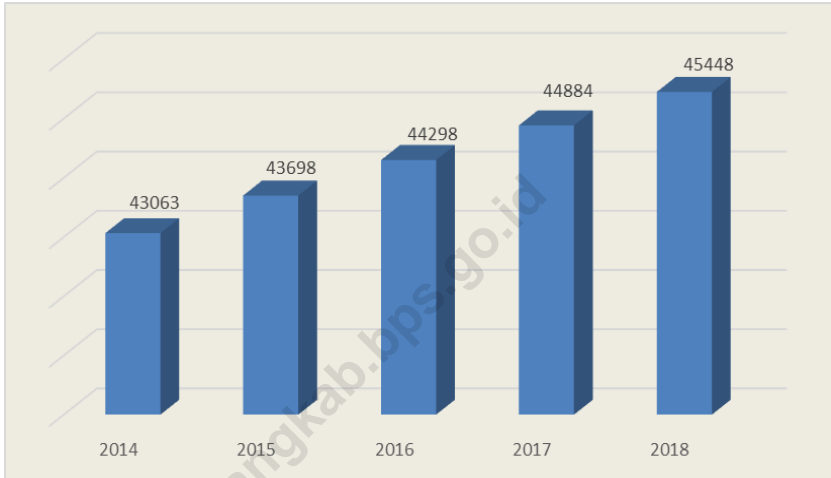
ULASAN

Penduduk Kecamatan Kepahiang pada tahun 2018 mencapai 45.448 jiwa, sedangkan pada tahun 2017 mencapai 44.885 jiwa. Rasio jenis kelamin penduduk Kabupaten Kepahiang pada tahun 2018 sebesar 102. Hal ini menunjukkan bahwa setiap 100 penduduk perempuan terdapat 102 penduduk laki-laki.

DESCRIPTION

The population of Kepahiang Subdistrict in 2018 reaches 45,448 people, while in 2017 reaches 44,885. The population sex ratio in Kepahiang Subdistrict in 2018 is 102. This shows that for every 100 female population, there are 102 male population.

<https://kepahiangkab.bps.go.id>

Gambar**1****Picture****Perkembangan Jumlah Penduduk di Kecamatan Kepahiang (jiwa), 2014-2018*****Population Growth in Kepahiang Subdistrict (people), 2014-2018***

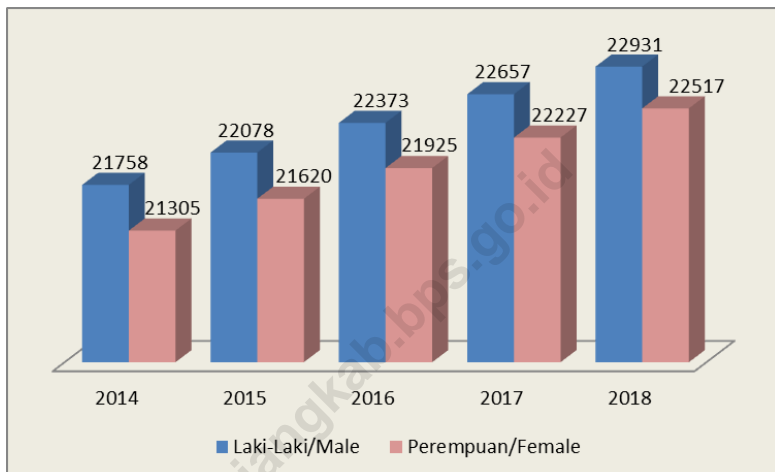
Gambar

2

Perkembangan Jumlah Penduduk Berdasarkan Jenis Kelamin di Kecamatan Kepahiang (jiwa), 2014-2018

Picture

Population by Sex in Kepahiang Subdistrict (people), 2014-2018



3.1. PENDUDUK/POPULATION

Tabel	3.1.1	Jumlah Penduduk dan Laju Pertumbuhan Penduduk di Kecamatan Kepahiang 2010 dan 2018
Table		<i>Population and Population Growth Rate in Kepahiang Subdistrict, 2010 and 2018</i>

Jumlah Penduduk <i>Population</i>			Laju Pertumbuhan Penduduk per Tahun <i>Annual Population Growth Rate (%)</i>
2010 ¹	2010 ²	2018	2010-2018
(1)	(2)	(3)	(4)
40 360	40 520	45 448	1,45

Catatan/Note: ¹ Hasil SP2010 (Mei)/*The Result of the 2010 Population Census (May)*

² Hasil Proyeksi Penduduk Indonesia 2015-2035 (Pertengahan Tahun/Juni)/*The Result of Indonesia Population Projection 2010-2035 (Mid Year/June)*

Sumber/Source: BPS, Sensus Penduduk (SP) 2010 dan Proyeksi Penduduk Indonesia 2010-2035/*BPS-Statistics Indonesia, 2010 Population Census and Indonesia Population Projection 2010-2035*

POPULATION

Tabel

3.1.2

Jumlah Penduduk berdasarkan Jenis Kelamin dan Rasio Jenis Kelamin di Kecamatan Kepahiang, 2014-2018
Population by Sex and Sex Ratio in Kepahiang Subdistrict, 2014-2018

Table

Tahun Year	Jenis Kelamin (ribu) Sex (thousand)			Rasio Jenis Kelamin Sex Ratio
	Laki-Laki Male	Perempuan Female	Jumlah Total	
(1)	(2)	(3)	(4)	(5)
2014	21 758	21 305	43 063	102
2015	22 078	21 620	43 698	102
2016	22 373	21 925	44 298	102
2017	22 657	22 227	44 884	102
2018	22 931	22 517	45 448	102

Sumber/Source: BPS, Sensus Penduduk (SP) 2010 dan Proyeksi Penduduk Indonesia 2010-2035/BPS-Statistics Indonesia, 2010
Population Census and Indonesia Population Projection 2010-2035

Tabel 3.1.3 Distribusi Persentase Penduduk dan Kepadatan Penduduk di Kecamatan Kepahiang, 2010 dan 2018
 Table *Population Distribution and Density in Kepahiang Subdistrict, 2010 and 2018*

Distribusi Persentase Penduduk <i>Percentage of Total Population</i>		Kepadatan Penduduk per km ² <i>Population Density per sq.km</i>	
2010 ²	2018	2010 ²	2018
(2)	(3)	(2)	(3)
32,33	33,40	563	632

Catatan/Note: ¹ Hasil SP2010 (Mei)/*The Result of the 2010 Population Census (May)*

² Hasil Proyeksi Penduduk Indonesia 2015-2035 (Pertengahan Tahun/Juni)/*The Result of Indonesia Population Projection 2010-2035 (Mid Year/Juni)*

Sumber/Source: BPS, Sensus Penduduk (SP) 2010 dan Proyeksi Penduduk Indonesia 2010-2035/BPS-Statistics Indonesia, 2010 Population Census and Indonesia Population Projection 2010-2035

Sosial

4

<https://kepahiangkab.bps.go.id>

Sosial

PENJELASAN TEKNIS

1. **Tidak/belum pernah sekolah** adalah mereka yang tidak pernah atau belum pernah terdaftar dan tidak pernah atau belum pernah aktif mengikuti pendidikan di suatu jenjang pendidikan formal. Termasuk juga yang tamat/belum tamat taman kanak-kanak tetapi tidak melanjutkan ke sekolah dasar.
2. **Masih bersekolah** adalah mereka yang terdaftar dan aktif mengikuti pendidikan formal dan nonformal (Paket A, B, atau C), baik pendidikan dasar, menengah maupun pendidikan tinggi. Bagi mahasiswa yang sedang cuti dianggap masih bersekolah.
3. **Tidak bersekolah lagi** adalah mereka yang pernah terdaftar dan aktif mengikuti pendidikan di suatu jenjang pendidikan formal dan nonformal (Paket A, B, atau C), tetapi pada saat pencacahan tidak lagi terdaftar dan tidak aktif mengikuti pendidikan.
4. **Tamat sekolah** adalah menyelesaikan pelajaran yang ditandai dengan lulus ujian akhir pada kelas atau tingkat terakhir suatu jenjang pendidikan di sekolah

TECHNICAL NOTES

1. **Not/never attending school** is someone who has never attended or never been registered in a formal education, such as primary, secondary, and tertiary education. Those who just completed kindergarten are considered as never attended school.
2. **Attending school** is someone who is currently attending primary, secondary, or tertiary education, including package A, package B, or package C. College student who postpones his/her study is considered as attending school.
3. **Not attending school anymore** is someone who had enrolled and participated in formal and non-formal education in the past including package A, package B, or package C, but currently does not attend school.
4. **Completed particular level of education** is someone who has completed particular level of education in private or public school and accepting graduation

SOCIAL

negeri maupun swasta dengan mendapatkan tanda tamat belajar/ijazah. Seseorang yang belum mengikuti pelajaran pada kelas tertinggi tetapi telah mengikuti ujian akhir dan lulus dianggap tamat sekolah.

5. **Dapat membaca dan menulis** artinya dapat membaca dan menulis kata-kata/kalimat sederhana dengan suatu aksara tertentu.
6. **Rumah Sakit** adalah tempat pemeriksaan dan perawatan kesehatan, biasanya berada di bawah pengawasan dokter/tenaga medis, yang melayani penderita yang sakit untuk berobat rawat jalan atau rawat inap.
7. **Puskesmas (Pusat Kesehatan Masyarakat)** adalah unit pelaksana teknis dinas kesehatan kabupaten/kota yang mempunyai fungsi utama sebagai penyelenggara pelayanan kesehatan tingkat pertama. Wilayah kerja puskesmas maksimal adalah satu kecamatan dan untuk dapat menjangkau wilayah kerjanya, puskesmas mempunyai jaringan pelayanan yang meliputi unit Puskesmas Pembantu (Pustu), unit Puskesmas Keliling (Puskel), dan unit bidan desa/komunitas (Peraturan

certificate. Someone who has never attended the highest grade but passed the final exam is considered as completed particular level of education.

5. **Able to read and write** is the ability to read and write at least a simple sentence in any letter of alphabets.
6. **Hospital** is a place for health check, usually controlled/supervised by doctors/medical personnel to serve the ill patients to get outpatient or inpatient treatment services.
7. **Public Health Center** is technical implementation unit of regency health department that have the primary function as a first-level health care providers. The working area standard of public health center is one district and to reach their working areas, public health centers have a service network covering subsidiary of public health center, mobile public health center units, and midwife units (Regulation of the Minister of Health of Indonesia Number 75

Menteri Kesehatan RI No. 75 Tahun 2014 Tentang Pusat Kesehatan Masyarakat).

Year 2014 about Public Health Center).

8. **Imunisasi** adalah memasukkan kuman atau racun penyakit tertentu yang sudah dilemahkan (vaksin) ke dalam tubuh dengan cara disuntik atau diminum (diteteskan dalam mulut) dengan maksud agar terjadi kekebalan tubuh terhadap penyakit tersebut.
 9. **BCG (Bacillus Calmette Guerin)** merupakan vaksinasi untuk mencegah penyakit TBC, diberikan pada bayi baru lahir atau anak, dengan suntikan pada kulit pangkal lengan atas. Bekas suntikan kemudian akan membentuk tonjolan kecil jaringan parut pada kulit lengan atas. Suntikan BCG diberikan kepada anak sebanyak 1 kali.
 10. **DPT (Difteri, Pertusis, Tetanus)** merupakan vaksin untuk mencegah penyakit Difteri, Pertusis, dan Tetanus yang diberikan pada bayi berumur 3 bulan ke atas, dengan suntikan pada paha, diulang 1 bulan dan 2 bulan kemudian, sehingga suntikan imunisasi DPT lengkap pada balita berjumlah 3 kali (kadang-kadang selang waktu antar
8. **Immunization** is putting enervated microbe of a certain disease into human body by injection or drinking (dropping into mouth) to make the body immune to that disease.
 9. **BCG (Bacillus Calmette Guerin)** is a vaccine to prevent TBC disease, given to newborns or children, by injection at the base of the skin of the upper arm. Injection site will form little bumps of scar tissue in the skin of the upper arm. BCG injections given to children 1 times.
 10. **DPT (Diphtheria, Pertussis, Tetanus)** is a vaccine to prevent the diphtheria, pertussis, and tetanus disease, given to infants aged 3 months and above, with a shot in the thigh, repeated one month and two months later, so that the complete DPT immunization shots at toddler

suntikan bisa lebih dari 1 bulan).

11. Peristiwa tindak pidana yang dilaporkan ialah setiap peristiwa yang diterima kepolisian dari laporan masyarakat, atau peristiwa dimana pelakunya tertangkap tangan oleh kepolisian.

12. Jumlah tindak pidana menggambarkan jumlah kasus tindak pidana yang terjadi pada kurun waktu tertentu.

13. Persentase penyelesaian tindak pidana

$$= \frac{\text{Jumlah tindak pidana yang diselesaikan}}{\text{Jumlah peristiwa tindak pidana yang dilaporkan}} \times 100\%$$

Persentase penyelesaian peristiwa tindak pidana menyatakan persentase penyelesaian tindak pidana oleh polisi. Suatu tindak pidana dinyatakan sebagai kasus yang selesai di tingkat kepolisian, apabila:

1. berkas perkaranya sudah siap untuk diserahkan atau telah diserahkan kepada kejaksaan;
2. dalam hal delik aduan, pengaduannya dicabut dalam tenggang waktu yang telah

totaling 3 times (sometimes the time interval between injections can be more than 1 month).

11. Reported crime incidence includes all criminal cases reported and received by police office, and all crimes caught by police.

12. Crime total refers to the number of criminal cases occurring during a given period.

13. Crime clearance rate

$$= \frac{\text{Number of cleared criminal cases}}{\text{Number of reported criminal cases}} \times 100\%$$

Crime clearance rate refers to percentage of crime clearance by police. A criminal case is categorized as a cleared case by police, if:

1. All documents are ready to submit or already submitted to justice court;
2. In the case of attense that warrants complaint, the complaint was withdraw within a given period state in the law;
3. The case was cleared by police based on the principle of

- ditentukan menurut undang-undang;
3. telah diselesaikan oleh kepolisian berdasarkan azas *plichtmatigheid* (kewajiban berdasarkan kewenangan hukum);
 4. kasus yang dimaksud tidak termasuk kompetensi kepolisian
 5. tersangka meninggal dunia;
 6. kasus kadaluwarsa.
- 4. The case was not the responsibility of police office;*
 - 5. The suspect died;*
 - 6. The case was out of date.*

<https://kepahiangkab.bps.go.id>

ULASAN	DESCRIPTION
<p>Keadaan sosial penduduk Kecamatan Kepahiang digambarkan dalam beberapa variabel antara lain pendidikan, kesehatan dan keluarga berencana, keamanan, agama dan fasilitas layanan sosial.</p>	<p><i>The social circumstances of people in Kepahiang Regency are described in several variables, i.e. education, health and family planning, security, religion and social service facility.</i></p>
<p>Dalam bidang pendidikan, pada tahun 2018 di Kecamatan Kepahiang memiliki gedung sekolah baik negeri maupun swasta sebanyak 44 sekolah yang terdiri dari Sekolah Dasar (SD), Sekolah Menengah Pertama (SMP), dan gedung Sekolah Menengah Atas dan Kejuruan (SMA/SMK).</p>	<p><i>In education sector, 2018, Kepahiang Regency has 44 school buildings, both public and private schools, which Primary School buildings (SD), Junior High School buildings (SMP), and Vocational High School and Senior High School buildings (SMA/SMK).</i></p>
<p>Fasilitas kesehatan merupakan salah satu tolak ukur dalam pencapaian pelaksanaan pembangunan di Kecamatan Kepahiang. Pada tahun 2018 terdapat satu buah rumah sakit pemerintah di wilayah Kecamatan Kepahiang. Sedangkan fasilitas kesehatan lainnya yakni puskesmas sebanyak 2 dan 6 puskesmas pembantu.</p>	<p><i>Health facilities are one of benchmarks of the achievements on the implementation of development Kepahiang Regency. In 2018 there are one unit of government hospitals in Kepahiang Regency. On the other hand, there are other health facilities namely 2 health centers and 6 subsidiary of public health center.</i></p>
<p>Di bidang Keluarga Berencana (KB), berdasarkan data dari Badan Pemberdayaan Masyarakat, Pemberdayaan Perempuan dan KB (BPMPPKB) Kabupaten Kepahiang menunjukkan bahwa jumlah peserta KB aktif atau akseptor aktif di Kecamatan Kepahiang sebanyak 5.494 pasangan.</p>	<p><i>In the sector of family planning (KB), based on data from BPPKB of Kepahiang Regency, it shows that the number of active members of family planning or active acceptors in Kepahiang Subdistrict is 5.494 pairs. Active acceptors in Kepahiang Subdistrict generally user injections with the</i></p>

Akseptor aktif di Kabupaten Kepahiang sebagian besar menggunakan alat kontrasepsi jenis suntikan yang jumlahnya mencapai lebih dari 54,97 persen dari total akseptor aktif.

Di bidang kemanan, jumlah tindak kejahatan pada tahun 2018 sebanyak 68 kasus, menurun dibandingkan dari tahun 2017.

Jumlah agama yang dianut penduduk Kecamatan Kepahiang ada lima yaitu Islam, Protestan , dan Katholik, Diantara agama-agama tersebut, Islam merupakan agama dengan jumlah pemeluk terbesar. Jumlah masjid yang terdapat di Kecamatan Kepahiang sebanyak 48, 13 mushollah, 2 gereja protestan dan 1 gereja katolik

proportions reach more than 54.97 percent of total of active acceptors.

In the sector of security, the number of crimes in 2018 are 68 cases, decreases if compared from 2017.

There are five religions affiliated by population in Kepahiang Subdistrict; i.e. Islam, Christian, and Catholicism. Among these religions, Islam is a religion with the largest number of followers. The number of mosque in Kepahiang Subdistrict reaches 48, 13 mushollah , 2 protestan church and 1 catholic church.

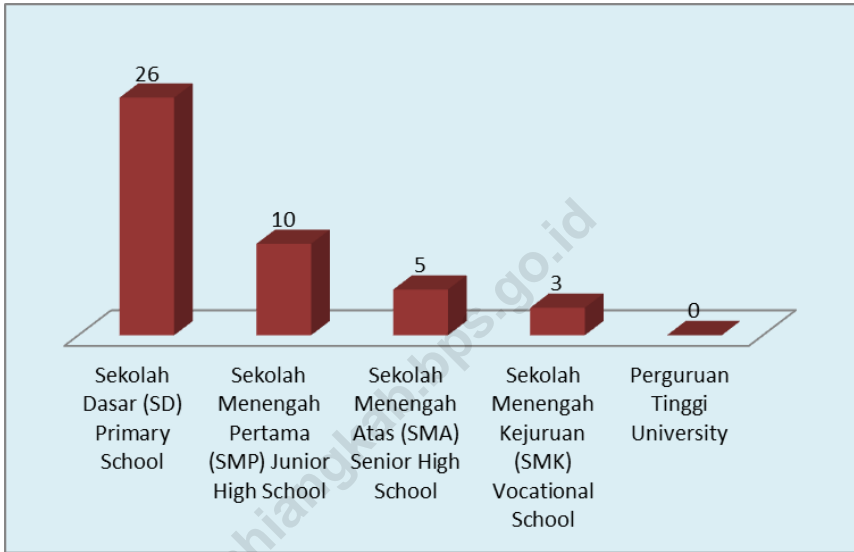
Gambar

3

Picture

Jumlah Sekolah Menurut Jenjang Pendidikan di Kecamatan Kepahiang, 2018

Number of School by Educational Level in Kepahiang Subdistrict, 2018



4.1. PENDIDIKAN/*EDUCATION*

Tabel 4.1.1 Jumlah Sekolah Menurut Desa/Kelurahan dan Tingkat Pendidikan di Kecamatan Kepahiang, 2018
Number of Schools by Villages/Kelurahan and Educational Level in Kepahiang Subdistrict, 2018

Desa/Kelurahan <i>Villages</i>	Sekolah Dasar (SD) <i>Primary School</i>	Sekolah Menengah Pertama (SMP) <i>Junior High School</i>	Sekolah Menengah Atas (SMA) <i>Senior High School</i>	Sekolah Menengah Kejuruan (SMK) <i>Vocational School</i>	Perguruan Tinggi <i>University</i>
(1)	(2)	(3)	(4)	(5)	(6)
Tebat Monok	1	2	1	0	0
Kelilik	1	0	0	0	0
Imigrasi Permu	1	1	0	0	0
Permu	1	0	0	0	0
Pasar Ujung	3	1	2	0	0
Karang Endah	1	0	0	0	0
Weskust	1	0	0	1	0
Kampung Bogor	0	0	0	0	0
Pensiunan	1	1	1	0	0
Pasar Kepahiang	0	0	0	0	0
Dusun Kepahiang	2	1	1	0	0
Kuto Rejo	1	1	0	0	0
Karang Anyar	1	0	0	0	0
Taba Tebelet	1	0	0	0	0
Pelangkian	1	0	0	1	0
Kelobak	1	0	0	0	0

Lanjutan Tabel/Table Continued 4.1.1

Desa/Kelurahan <i>Villages</i>	Sekolah Dasar (SD) <i>Primary School</i>	Sekolah Menengah Pertama (SMP) <i>Junior High School</i>	Sekolah Menengah Atas (SMA) <i>Senior High School</i>	Sekolah Menengah Kejuruan (SMK) <i>Vocational School</i>	Perguruan Tinggi <i>University</i>
(1)	(2)	(3)	(4)	(5)	(6)
Pagar Gunung	1	0	0	0	0
Suka Merindu	1	0	0	0	0
Kampung Pensiunan	1	1	0	0	0
Pasar Sejangtung	3	0	0	0	0
Padang Lekat	2	2	0	1	0
Bogor Baru	1	0	0	0	0
Permu Bawah	0	0	0	0	0
Kepahiang	26	10	5	3	0

Catatan/Note: ¹ Desa Pada Tabel Ini Termasuk Unit Permukiman Transmigrasi (UPT) yang Masih Dibina Oleh Kementerian Terkait dan Nagari di Provinsi Sumatera Barat/*Villages In This Table Include Transmigration Settlement Unit Which Is Still Fostered by The Relevant Ministries and The Nagari in The Province of Sumatera Barat*

Sumber/Source: BPS, Pendataan Potensi Desa (PODES)/BPS-Statistics Indonesia, *Village Potential Data Collection*

Tabel 4.1.2 Banyaknya Kursus Ketrampilan di Kecamatan Kepahiang, 2018
Table 4.1.2 *Number of Skill Courses in Kepahiang Subdistrict, 2018*

Jenis Kursus <i>Type of Course</i>	Jumlah <i>Total</i>
(1)	(2)
Bahasa Inggris/ <i>English</i>	-
Akuntansi/ <i>Accounting</i>	-
Komputer/ <i>Computer</i>	3
Mengetik/ <i>Typing</i>	-
Menjahit/ <i>Sewing</i>	3
Bordir/ <i>Embroidery</i>	1
Salon Kecantikan/ <i>Beauty Salon</i>	-
Montir/ <i>Mechanic</i>	-
Elektronika/ <i>Electronics</i>	-
Mebel/ <i>Furniture</i>	-
Sablon/ <i>Screen Printing</i>	-
Merajut/ <i>Knitting</i>	-

Sumber : Dinas Pendidikan dan Kebudayaan Kabupaten Kepahiang
 Source : *Education, Youth and Sport Service of Kepahiang Regency*

4.2. KESEHATAN /HEALTH

Tabel 4.2.1 Jumlah Sarana Kesehatan menurut Kelurahan/Desa di Kecamatan Kepahiang , 2018
Table *Number of Health Facilities by Kelurahan/Village in Kepahiang Subdistrict, 2018*

Desa/Kelurahan Villages	Rumah Sakit Hospital	Rumah Sakit Bersalin Maternity Hospital	Poliklinik Polyclinic
(1)	(2)	(3)	(4)
Tebat Monok	1	0	0
Kelilik	0	0	0
Imigrasi Permu	0	0	0
Permu	0	0	0
Pasar Ujung	0	0	2
Karang Endah	0	0	0
Weskust	0	0	0
Kampung Bogor	0	0	0
Pensiunan	0	0	0
Pasar Kepahiang	0	0	0
Dusun Kepahiang	0	0	0
Kuto Rejo	0	0	0

Lanjutan Tabel/Table Continued 4.2.1

Desa/Kelurahan Villages	Rumah Sakit Hospital	Rumah Sakit Bersalin Maternity Hospital	Poliklinik Polyclinic
(1)	(2)	(3)	(4)
Karang Anyar	0	0	0
Taba Tebelet	0	0	0
Pelangkian	0	0	0
Kelobak	0	0	0
Pagar Gunung	0	0	0
Suka Merindu	0	0	0
Kampung Pensiunan	0	0	0
Pasar Sejangtung	0	0	0
Padang Lekat	0	0	0
Bogor Baru	0	0	0
Permu Bawah	0	0	1
Kepahiang	1	0	3

SOCIAL

Lanjutan Tabel/Table Continued 4.2.1

Desa/Kelurahan Villages	Puskesmas Public Health Center	Puskesmas Pembantu Subsidiary of Public Health Center	Apotek Pharmacy
(1)	(5)	(6)	(7)
Tebat Monok	0	1	0
Kelilik	0	0	0
Imigrasi Permu	0	1	0
Permu	0	0	0
Pasar Ujung	0	1	0
Karang Endah	0	1	0
Weskust	0	0	0
Kampung Bogor	0	0	0
Pensiunan	0	0	8
Pasar Kepahiang	0	0	3
Dusun Kepahiang	0	0	0
Kuto Rejo	0	1	0

Lanjutan Tabel/Table Continued 4.2.1

Desa/Kelurahan <i>Villages</i>	Puskesmas <i>Public Health Center</i>	Puskesmas Pembantu <i>Subsidiary of Public Health Center</i>	Apotek <i>Pharmacy</i>
(1)	(5)	(6)	(7)
Karang Anyar	0	0	1
Taba Tebelet	0	0	0
Pelangkian	1	0	0
Kelobak	0	0	0
Pagar Gunung	0	0	0
Suka Merindu	0	0	0
Kampung Pensiunan	1	0	0
Pasar Sejangtung	0	0	0
Padang Lekat	0	0	0
Bogor Baru	0	1	0
Permu Bawah	0	0	1
Kepahiang	2	6	13

Catatan/Note: ¹ Desa Pada Tabel Ini Termasuk Unit Permukiman Transmigrasi (UPT) yang Masih Dibina Oleh Kementerian Terkait dan Nagari di Provinsi Sumatera Barat/*Villages In This Table Include Transmigration Settlement Unit Which Is Still Fostered by The Relevant Ministries and The Nagari in The Province of Sumatera Barat*

Sumber/Source: BPS, Pendataan Potensi Desa (PODES)/BPS-Statistics Indonesia, Village Potential Data Collection

Tabel 4.2.2 Jumlah Fasilitas Kesehatan di Kecamatan Kepahiang, 2018
Table *Number of Health Facilities in Kepahiang Subdistrict, 2018*

Fasilitas Kesehatan <i>Health Facilities</i>	Jumlah <i>Total</i>
(1)	(2)
Rumah Sakit <i>Hospital</i>	1
Rumah Bersalin <i>Maternity Hospital</i>	-
Puskesmas <i>Public Health Center</i>	2
Posyandu <i>Maternal & Child Health Center</i>	19
Klinik/ Balai Kesehatan <i>Clinic/ Health Center</i>	5
Polindes <i>Village Maternity</i>	-

Sumber : Dinas Kesehatan Kabupaten Kepahiang
 Source : *Public Health Office of Kepahiang Regency*

Tabel 4.2.3 Jumlah Tenaga Kesehatan di Kecamatan Kepahiang, 2018
Table 4.2.3 *Number of Health Personnel in Kepahiang Subdistrict, 2018*

Tenaga Kesehatan Health Personnel	Jumlah Total
(1)	(2)
Dokter <i>Doctor</i>	3
Perawat <i>Nurse</i>	24
Bidan <i>Midwife</i>	49
Farmasi <i>Pharmaceutical</i>	1
Ahli Gizi <i>Nutritionist</i>	4

Sumber : Dinas Kesehatan Kabupaten Kepahiang
 Source : *Public Health Office of Kepahiang Regency*

SOCIAL

Tabel 4.2.4 Jumlah Bayi Lahir, Bayi Berat Badan Lahir Rendah (BBLR), BBLR Dirujuk, dan Bergizi Buruk menurut Puskesmas di Kecamatan Kepahiang, 2018
Number of Births, Babies with Low Birth Weights (LBW), Treated LBW, and Malnutrition Cases by Public Health Center in Kepahiang Subdistrict, 2018

Puskesmas <i>Public Health Center</i>	Bayi Lahir <i>Births</i>	BBLR/LBW		Gizi Buruk <i>Malnutrition</i>
		Jumlah <i>Total</i>	Dirujuk <i>Treated</i>	
(1)	(2)	(3)	(4)	(5)
Pasar Kepahiang	449	12	-	-
Kelobak	280	10	-	-
Jumlah	729	22	-	-

Sumber : Dinas Kesehatan Kabupaten Kepahiang
 Source : *Public Health Office of Kepahiang Regency*

Tabel Jumlah Kasus HIV/AIDS, IMS, DBD, Diare, TB dan Malaria di Kecamatan Kepahiang, 2018
4.2.5 *Number of HIV/AIDS Cases, Sexually Transmitted Diseases (STDs), Dengue Fever, Diarrhea, TB and Malaria in Kepahiang Subdistrict, 2018*

Penyakit Diseases	Jumlah Total
(1)	(2)
HIV/AIDS	-
IMS STDs	-
DBD Dengue Fever	38
Diare Diarrhea	778
TB	58
Malaria	-

Sumber : Dinas Kesehatan Kabupaten Kepahiang
 Source : Public Health Office of Kepahiang Regency

Tabel

4.2.6

Jumlah Peserta KB Aktif menurut Metode KB di Kecamatan Kepahiang, 2018

Table

Number of Family Planning Participants by Method of Family Planning in Kepahiang Subdistrict, 2018

Metode KB Method of Family Planning	Jumlah Peserta KB Aktif Number of Family Planning Participants
(1)	(2)
IUD	241
MOW	136
MOP	28
Kondom <i>Condom</i>	322
Implan <i>Implants</i>	995
Suntikan <i>Injection</i>	3 020
Pil <i>Piil</i>	752
Jumlah Total	5 494

Sumber: Dinas Pengendalian Penduduk, Keluarga Berencana, Pemberdayaan Perempuan dan Perlindungan Anak Kabupaten Kepahiang

Source: *Community Empowerment, Women and Family Planning Office of Kepahiang Regency*

Tabel 4.2.7 Jumlah Klinik Keluarga Berencana (KKB) dan Pos Pelayanan Keluarga Berencana Desa (PPKBD) di Kecamatan Kepahiang, 2018
Number of Family Planning Clinic and Village Family Planning Postal in Kepahiang Subdistrict, 2018

Klinik <i>Clinic</i>	Jumlah <i>Total</i>
(1)	(2)
Klinik Keluarga Berencana (KKB) <i>Family Planning Clinic</i>	6
Pos Pelayanan Keluarga Berencana Desa (PPKBD) <i>Village Family Planning Postal</i>	23

Sumber: Dinas Pengendalian Penduduk, Keluarga Berencana, Pemberdayaan Perempuan dan Perlindungan Anak Kabupaten Kepahiang

Source: *Community Empowerment, Women and Family Planning Office of Kepahiang Regency*

4.3. AGAMA/RELIGION

Tabel 4.3.1 Jumlah Penduduk Menurut Agama yang Dianut di Kecamatan
Kepahiang, 2018
Table Population by Religion in Kepahiang Subdistrict, 2018

Agama Religion	Jumlah Total
(1)	(2)
Islam Islam	40 959
Protestan Christian	254
Katolik Catholic	169
Hindu Hindu	-
Budha Buddha	-
Lainnya Other	-

Sumber: Kementerian Agama Kabupaten Kepahiang
Source: Ministry of Religion of Kepahiang Regency

Tabel 4.3.2 Jumlah Tempat Peribadatan di Kecamatan Kepahiang, 2018
Table 4.3.2 *Number of Worship Facilities in Kepahiang Subdistrict, 2018*

Tempat Peribadatan Worship Facilities	Jumlah Total
(1)	(2)
Masjid <i>Mosque</i>	48
Mushola <i>Mushola</i>	13
Gereja Protestan <i>Christian Church</i>	2
Gereja Katholik <i>Catholic Church</i>	1
Pura <i>Temple</i>	-
Vihara <i>Monastery</i>	-

Sumber: Kementerian Agama Kabupaten Kepahiang
 Source: Ministry of Religion of Kepahiang Regency

Tabel 4.3.3 Jumlah Jemaah Haji Menurut Jenis Kelamin di Kecamatan Kepahiang, 2018
Table *Number of Pilgrims by Sex in Kepahiang Subdistrict, 2018*

Jenis Kelamin <i>Sex</i>	Jumlah <i>Total</i>
(1)	(2)
Laki-laki <i>Male</i>	20
Perempuan <i>Female</i>	33
Jumlah <i>Total</i>	53

Sumber: Kementerian Agama Kabupaten Kepahiang
 Source: *Ministry of Religion of Kepahiang Regency*

Tabel 4.3.4 Jumlah Rohaniawan Islam di Kecamatan Kepahiang, 2018
 Table Number of Moslem Rohaniawan in Kepahiang Subdistrict, 2018

Rohaniawan Islam Moslem Rohaniawan	Jumlah Total
(1)	(2)
Ulama/ Mubaligh Mubaligh	1
Khatib Preacher	-
Penyuluh Agama Islam Moslem Extension Agent	6
Jumlah Total	7

Sumber: Kementerian Agama Kabupaten Kepahiang
 Source: Ministry of Religion of Kepahiang Regency

SOCIAL

Tabel

4.3.5

Jumlah Peristiwa Nikah Rujuk (NR) menurut bulan di Kecamatan Induk Kepahiang, 2018
Number of Mariage-Reconciliation Events by Month in Kepahiang Parent Subdistrict, 2018

Table

Bulan Month	Jumlah Total
(1)	(2)
Januari/January	18
Februari/February	21
Maret/March	26
April/April	24
Mei/May	21
Juni/June	13
Juli/July	44
Agustus/August	51
September/September	39
Oktober/October	28
November/November	25
Desember/December	26
Jumlah Total	336

Sumber: Kementerian Agama Kabupaten Kepahiang
 Source: Ministry of Religion of Kepahiang Regency

4.4. KRIMINALITAS/*CRIME*

Tabel 4.4.1 Jumlah Tindak Pidana di Kepolisian Sektor Kepahiang, 2016–2018
 Table *Number of Reported Criminal Cases in Kepahiang Subdistrict Police Office, 2016–2018*

Tahun Year	Jumlah Total
(1)	(2)
2016	22
2017	74
2018	68

Sumber: POLRES Kepahiang
 Source: *Police Resorts Kepahiang Regency*

Tabel

4.4.2

Table

Persentase Penyelesaian Tindak Pidana di Kepolisian Sektor Kepahiang, 2016–2018
Percentage of Crime Clearance Rate in Kepahiang Subdistrict Police Office, 2016–2018

Tahun Year	Jumlah Total
(1)	(2)
2016	19
2017	42
2018	43

Sumber: POLRES Kepahiang
 Source: *Police Resorts Kepahiang Regency*

Tabel 4.4.3 Jumlah Perkara Tindak Pidana Umum di Kecamatan Kepahiang, 2018
Table Number of General Crimes Case in Kepahiang Subdistrict, 2018

Jenis Kasus <i>Type of Case</i>	Jumlah <i>Total</i>
(1)	(2)
Masuk Tahun ini <i>Entered this Year</i>	143
Diselesaikan <i>Solved</i>	143
Sisa <i>Rest</i>	-

Sumber: Kejaksaan Negeri Kepahiang
Source: District Attorney of Kepahiang Regency

4.5 SOSIAL LAINNYA/OTHER SOCIAL ISSUES

Tabel 4.5.1 Banyaknya Keluarga menurut Klasifikasi Keluarga di Kecamatan Kepahiang, 2018
 Table Number of Families by Classification in Kepahiang Subdistrict, 2018

Kecamatan Subdistrict	Pra Sejahtera Pre-prosperous	Keluarga Sejahtera Prosperous Family				Jumlah Total
		I	II	III	III+	
(1)	(2)	(3)	(4)	(5)	(6)	(7)
Kepahiang	619	3 270	5 821	9 710

Sumber: Badan Pemberdayaan Masyarakat, Perempuan dan KB Kabupaten Kepahiang
 *Dinas Pengendalian Penduduk, Keluarga Berencana, Pemberdayaan Perempuan dan Perlindungan Anak Kabupaten Kepahiang

Source: Community Empowerment, Women and Family Planning Office of Kepahiang Regency

Tabel
Table

4.5.2 Jumlah Akte Kelahiran yang Dikeluarkan di Kecamatan Kepahiang, 2016-2018
Number of Birth Certificate Released in Kepahiang Subdistrict, 2016-2018

Tahun Year	Jumlah Total
(1)	(2)
2016	1 291
2017	625
2018	1 566

Sumber: Dinas Kependudukan dan Pencatatan Sipil Kabupaten Kepahiang

Source: *Population and Civil Registration Service of Kepahiang Regency*

Tabel 4.5.3 Jumlah Penyandang Masalah Kesejahteraan Sosial di Kecamatan Kepahiang, 2019
 Table Number of People with Social Problems in Kepahiang Subdistrict, 2019

Masalah Kesejahteraan Sosial <i>Social Problem</i>	Jumlah <i>Total</i>
(1)	(2)
Penyandang Cacat <i>People with Disabilities</i>	63
Anak Terlantar <i>Homeless Children</i>	54
Tuna Susila <i>Prostitute</i>	-
Lanjut usia <i>Elderly</i>	1 161
Jumlah <i>Total</i>	1 278

Sumber: Dinas Sosial, Pemberdayaan Masyarakat dan Desa Kabupaten Kepahiang

Source: Social, Community and Village Empowerment Service of Kepahiang Regency

Pertanian

5

<https://kepahiangkab.bps.go.id>

Agriculture

PENJELASAN TEKNIS

1. **Tanaman sayuran dan buah-buahan semusim**

Tanaman sayuran semusim adalah tanaman sumber vitamin, garam mineral dan lain-lain yang dikonsumsi dari bagian tanaman yang berupa daun, bunga, buah, dan umbinya, yang berumur kurang dari satu tahun.

Tanaman buah-buahan semusim adalah tanaman sumber vitamin, garam mineral, dan lain-lain yang dikonsumsi dari bagian tanaman yang berupa buah, berumur kurang dari satu tahun, tidak berbentuk pohon/rumpun tetapi menjalar dan berbatang lunak.

2. **Tanaman buah-buahan dan sayuran tahunan**

Tanaman buah-buahan tahunan adalah tanaman sumber vitamin, garam mineral, dan lain-lain yang dikonsumsi dari bagian tanaman yang berupa buah dan merupakan tanaman tahunan.

Tanaman sayuran tahunan adalah tanaman sumber vitamin, garam mineral, dan lain-lain yang dikonsumsi dari bagian tanaman yang berupa daun dan atau buah yang berumur lebih dari satu tahun.

TECHNICAL NOTES

1. **Seasonal vegetable and fruit plants**

Seasonal vegetable plants are plants which are the sources of vitamin, mineral salt, etc, consumed from the part of the plant in the form of leaf, flower, fruit, and root with the age of less than one year.

Seasonal fruit plants are plants which are the sources of vitamin, mineral salt, etc, consumed from the part of the plant in the form of fruits. These plants are creeps with the age of less than one year.

2. **Annual fruit and vegetable plants**

Annual fruit plants are plants which are the sources of vitamin, contained mineral salt, etc, consumed from the part of plant in the form of fruit and more than one year of age.

Annual vegetable plants are plants which are the sources of vitamin, contained mineral salt, etc, consumed from the part of the plant in the form of vegetable and more than one year of age.

AGRICULTURE

3. **Tanaman biofarmaka** adalah tanaman yang bermanfaat untuk obat-obatan, kosmetik, dan kesehatan yang dikonsumsi atau digunakan dari bagian-bagian tanaman seperti daun, batang, buah, umbi (rimpang) ataupun akar.
4. **Tanaman hias** adalah tanaman yang mempunyai nilai keindahan baik bentuk, warna daun, tajuk maupun bunganya, sering digunakan untuk penghias pekarangan dan lain sebagainya.
5. **Luas panen tanaman hortikultura** adalah luas tanaman sayuran, buah-buahan, biofarmaka, dan tanaman hias yang diambil hasilnya/dipanen pada periode pelaporan.
6. **Luas panen untuk tanaman sayuran** adalah luas tanaman yang dipanen sekaligus/habis/dibongkar dan luas tanaman yang dipanen berkali-kali (lebih dari satu kali)/belum habis.
Tanaman yang dipanen sekaligus/habis/dibongkar adalah tanaman yang sehabis panen langsung dibongkar/dicabut, terdiri dari bawang merah, bawang putih, bawang daun, kentang, kol/kubis, kembang kol, petsai/sawi, wortel, lobak, dan kacang merah.
3. **Medicinal plants** are plants which are useful for medicine. It is consumed from part of the plant such as leaf, flower, fruit, tuber, and root.
4. **Ornamental plants** are plants which have a beauty value, either in shape, colour of leaf or crown of flower, and they are often used as a yard decorator.
5. **Harvested area of horticulture** is area which vegetable, fruit, medicinal and ornamental plant of crop harvested during the period of report.
6. **Harvested area of vegetables** is area of entirely plant harvested/demolished and plant harvested several times/undemolished.
Entirely plants harvested/demolished are plants usually harvested once and demolished to be substituted by other plants, consisting of: shallots, garlic, leeks, potato, cabbage, cauli flower, mustard green, carrots, chinese radish, and red kidney beans.
Plants harvested several times/

Tanaman yang dipanen berkali-kali (lebih dari satu kali)/belum habis adalah tanaman yang pemanenannya lebih dari satu kali dan biasanya dibongkar apabila panen terakhir sudah tidak memadai lagi, terdiri dari: kacang panjang, cabe besar, cabe rawit, jamur, tomat, terung, buncis, ketimun, labu siam, kangkung, bayam, melon, semangka, dan blewah.

undemolished are plants usually harvested more than once and demolished in the case that the last harvest was economically not profitable. They consist of : yard long beans, chili, small chili, mushroom, tomatoes, egg plant, frech beans, cucumber, pumpkin/chajota, swamp cabbage, spinach, melon, watermelon, and blewah .

7. Produksi hortikultura adalah hasil menurut bentuk produk dari setiap tanaman sayuran, buah-buahan, biofarmaka dan tanaman hias yang diambil berdasarkan luas yang dipanen/tanaman yang menghasilkan pada bulan/triwulan laporan.

7. *Horticulture production is the standard production quantity form of vegetable, fruit, medicinal and ornamental plant based on harvested area/the number of production plants reported monthly/quarterly.*

8. Rumah Tangga Perikanan Tangkap adalah rumah tangga yang melakukan kegiatan penangkapan ikan/binatang air lainnya/tanaman air dengan tujuan sebagian/seluruh hasilnya untuk dijual.

8. *A capture fishery household is a household conducting activities in catching fishes/other aquatic animals/aquatic plants, for which the products are wholly or partly to be sold.*

9. Rumah Tangga Perikanan Budidaya adalah rumah tangga yang melakukan kegiatan budidaya ikan/binatang air lainnya/tanaman air dengan tujuan sebagian/seluruh hasilnya untuk dijual.

An aquaculture fishery household is a household conducting activities in culturing fishes/other aquatic animals/aquatic plants, for which the products are wholly or partly to be sold.

ULASAN

Pada tahun 2018, luas panen tanaman cabai di Kecamatan Kepahiang mencapai 135 hektar dengan produksi sebesar 19.965 kuintal. Untuk buah-buahan diantaranya buah pisang dengan produksi mencapai 2.738 ton dan papaya lebih dari 5.250 ton.

Dukungan luas wilayah dan kondisi lahan di Kabupaten Kepahiang terhadap komoditas tanaman perkebunan menjadikan wilayah ini banyak yang dimanfaatkan sebagai lahan perkebunan. Komoditi andalan yang dihasilkan antara lain kopi dan lada. Pada tahun 2018, komoditas tersebut mempunyai produksi masing-masing 881,30 ton, mengalami kenaikan jika dibandingkan tahun 2017.

DESCRIPTION

In 2018, the total harvested area of chili in Kepahiang Subdistrict reaches 135 hectares with a production of 19,965 quintals. For fruits such as banana, the production reaches 2,738 ton and papaya is over than 5,250 tons.

The uspports from the area and condition of the land in Kepahiang Regency on plantation crops make this area used very much as plantation land. The leading commodities produced are coffee and pepper. In 2018, those commodities have production of each 881.30 tons, increasing if it's compared with 2017.

5.1 HORTIKULTURA/HORTICULTURE

Tabel 5.1.1 Luas Panen Tanaman Sayuran Menurut Jenis Sayuran di Kecamatan Kepahiang (Hektar), 2017-2018
 Table *Harvested Area of Vegetables by Kind of Plant in Kepahiang Subdistrict (Hectare), 2017-2018*

Jenis Sayuran <i>Kind of Plant</i>	2017	2018
(1)	(2)	(3)
Bawang Merah <i>Shallot</i>	10	16
Cabai <i>Chilli</i>	113	135
Kentang <i>Potato</i>	-	2
Kubis <i>Cabbage</i>	-	-
Petsai <i>Chinese Cabbage</i>	24	11
Tomat <i>Tomato</i>	12	18
Bawang Putih <i>Garlic</i>	-	-

Sumber : BPS, Statistik Pertanian Hortikultura SPH-SBS

Source : BPS-Statistics Indonesia, Agricultural Statistic for Horticulture SPH-SBS

Tabel

5.1.2

Produksi Tanaman Sayuran Menurut Jenis Sayuran di Kecamatan Kepahiang (Kuintal), 2017 - 2018

Table

Production of Vegetables by Kind of Plant in Kepahiang Subdistrict (Quintal), 2017-2018

Jenis Sayuran <i>Kind of Plant</i>	2017	2018
(1)	(2)	(3)
Bawang Merah <i>Shallot</i>	300	300
Cabai <i>Chilli</i>	4 142	19 965
Kentang <i>Potato</i>	-	5
Kubis <i>Cabbage</i>	-	-
Petsai <i>Chinese Cabbage</i>	1 655	540
Tomat <i>Tomato</i>	67	643
Bawang Putih <i>Garlic</i>	-	-

Sumber : BPS, Statistik Pertanian Hortikultura SPH-SBS

Source : BPS-Statistics Indonesia, Agricultural Statistic for Horticulture SPH-SBS

Tabel 5.1.3 Produksi Buah-buahan Menurut Jenis Buah di Kecamatan Kepahiang (Kuintal), 2017-2018
 Table Production of Fruits by Kind of Fruit in Kepahiang Subdistrict (Quintal), 2017-2018

Jenis Buah Kind of Fruit	2017	2018
(1)	(2)	(3)
Mangga / <i>Mango</i>	-	23
Durian / <i>Durian</i>	2 478	20
Jeruk / <i>Orange</i>	3 018	2 738
Pisang / <i>Banana</i>	1 270	325
Pepaya / <i>Papaya</i>	9 034	5 250
Salak	110	7

Sumber: BPS, Statistik Pertanian Hortikultura SPH-BST

Source: BPS-Statistics Indonesia, Agricultural Statistic for Horticulture SPH-BST

Tabel

5.1.4

Luas Panen Tanaman Biofarmaka menurut Jenis Tanaman di Kecamatan Kepahiang (m²), 2017-2018

Table

Harvested Area of Medical Plants by Kind of Plant in Kepahiang Subdistrict (m²), 2017-2018

Jenis Tanaman <i>Kind of Plant</i>	2017	2018
(1)	(2)	(3)
Jahe <i>Ginger</i>	2 500	13 400
Laos/Lengkuas <i>Galanga</i>	4 500	2 400
Kencur <i>East Indian Galangal</i>	-	-
Kunyit <i>Turmeric</i>	1 000	2 300

Sumber: BPS, Statistik Pertanian Hortikultura SPH-TBF

Source: BPS-Statistics Indonesia, Agricultural Statistic for Horticulture SPH-TBF

Tabel 5.1.5 Produksi Tanaman Biofarmaka menurut Jenis Tanaman di Kecamatan Kepahiang (kg), 2017-2018
 Table Production of Medical Plants by Kind of Plant in Kepahiang Subdistrict (kg), 2017-2018

Jenis Tanaman Kind of Plant	2017	2018
(1)	(2)	(3)
Jahe Ginger	3 500	16 340
Laos/Lengkuas Galanga	6 500	2 450
Kencur East Indian Galangal	-	-
Kunyit Turmeric	1 900	2 244

Sumber: BPS, Statistik Pertanian Hortikultura SPH-TBF

Source: BPS-Statistics Indonesia, Agricultural Statistic for Horticulture SPH-TBF

5.2 PERKEBUNAN/*ESTATE CROPS*

Tabel 5.2.1 Luas Areal Tanaman Perkebunan Menurut Jenis Tanaman di Kecamatan Kepahiang (hektar), 2017-2018
Table Planted Area of Estate Crops by Kind of Crop in Kepahiang Subdistrict (hectare), 2017-2018

Jenis Tanaman <i>Kind of Crop</i>	2017	2018
(1)	(2)	(3)
Karet <i>Rubber</i>	3,00	3,00
Kelapa <i>Coconut</i>	31,00	28,00
Kelapa Sawit <i>Oil Palm</i>	5,00	5,00
Kopi <i>Coffee</i>	1 251,00	1 249,00
Kakao <i>Cocoa</i>	111,50	35,50
Tebu <i>Sugar Cane</i>	-	-
Teh <i>Tea</i>	1 035,11	1 035,11
Tembakau <i>Tobacco</i>	-	-
Lada <i>Pepper</i>	305,50	145,00

Sumber: Dinas Pertanian Kabupaten Kepahiang

Source: Agriculture Department of Kepahiang Regency

Tabel

5.2.2

Produksi Tanaman Perkebunan Menurut Jenis Tanaman di Kecamatan Kepahiang (ton), 2017-2018

Table

Production of Estate Crops by Kind of Crop in Kepahiang Subdistrict(ton), 2017-2018

Jenis Tanaman <i>Kind of Crop</i>	2017	2018
(1)	(2)	(3)
Karet <i>Rubber</i>	-	-
Kelapa <i>Coconut</i>	27,90	23,00
Kelapa Sawit <i>Oil Palm</i>	13,20	12,20
Kopi <i>Coffee</i>	856,80	881,30
Kakao <i>Cocoa</i>	33,40	5,50
Tebu <i>Sugar Cane</i>	-	-
Teh <i>Tea</i>	-	-
Tembakau <i>Tobacco</i>	-	-
Lada <i>Pepper</i>	125,00	145,00

Sumber: Dinas Pertanian Kabupaten Kepahiang

Source: Agriculture Department of Kepahiang Regency

5.3 PETERNAKAN/LIVESTOCK

Tabel 5.3.1 Populasi Ternak Menurut Jenis Ternak di Kecamatan Kepahiang, 2018
 Table Livestock Population by Kind of Livestock in Kepahiang Subdistrict, 2018

Jenis Ternak Kind of Livestock	Jumlah Total
(1)	(2)
Sapi Perah Dairy Cattle	-
Sapi Potong Beef Cattle	119
Kerbau Buffalo	23
Kuda Horse	-
Kambing Goat	1 095
Domba Sheep	-
Babi Pig	-

Sumber: Dinas Pertanian Kabupaten Kepahiang

Source: Agriculture Department of Kepahiang Regency

Tabel 5.3.2 Populasi Unggas Menurut Jenis Unggas di Kecamatan Kepahiang, 2018
 Table Poultry Population by Kind of Poultry in Kepahiang Subdistrict, 2018

Jenis Unggas <i>Kind of Poultry</i>	Jumlah <i>Total</i>
(1)	(2)
Ayam Kampung <i>Native Chicken</i>	20 757
Ayam Petelur <i>Layer</i>	386
Ayam Pedaging <i>Broiler (000)</i>	4 367
Itik/Itik Manila <i>Duck/Muscovy Duck</i>	895
Angsa <i>Goose</i>	68

Sumber: Dinas Pertanian Kabupaten Kepahiang

Source: Agriculture Department of Kepahiang Regency

5.4 PERIKANAN/FISHERIES

Tabel 5.4.1 Jumlah Rumah Tangga Perikanan Tangkap Menurut Subsektor di Kecamatan Kepahiang, 2017 – 2018
Number of Fish Capture Households by Subsector in Kepahiang Subdistrict, 2017 - 2018

Subsektor <i>Subsector</i>	2017	2018
(1)	(2)	(3)
Perikanan Laut <i>Marine Fisheries</i>		-
Perairan Umum <i>Inland Water</i>	115	120
Jumlah Total	115	120

Sumber: Dinas Ketahanan Pangan dan Perikanan Kabupaten Kepahiang
 Source: *The Livestock and Fisheries Service of Kepahiang Regency*

Tabel 5.4.2 **Produksi Perikanan Tangkap Menurut Subsektor di Kecamatan Kepahiang (ton), 2017-2018**
Table 5.4.2 Production of Fish Capture by Subsector in Kepahiang Subdistrict (ton), 2017-2018

Subsektor <i>Subsector</i>	2017	2018
(1)	(2)	(3)
Perikanan Laut <i>Marine Fisheries</i>	-	-
Perairan Umum <i>Inland Water</i>	19,32	23,64
Jumlah Total	19,32	23,64

Sumber: Dinas Ketahanan Pangan dan Perikanan Kabupaten Kepahiang

Source: *The Livestock and Fisheries Service of Kepahiang Regency*

AGRICULTURE

Tabel

5.4.3

Table

Jumlah Rumah Tangga Perikanan Budidaya Menurut Jenis Budidaya di Kecamatan Kepahiang, 2018

Number of Aquaculture Households by Type of Aquaculture in Kepahiang Subdistrict, 2018

Jenis Budidaya <i>Type of Aquaculture</i>	Jumlah <i>Total</i>
(1)	(2)
Kolam Air Deras <i>Swimo-Up Pond</i>	10
Kolam Air Tenang <i>Quiet Water Pond</i>	80
Keramba Jaring Apung <i>Floating Cage Net</i>	-
Mina Padi <i>Paddy Field</i>	-
Lele Terpal <i>Catfish Tarp</i>	30
Jumlah Total	120

Sumber: Dinas Ketahanan Pangan dan Perikanan Kabupaten Kepahiang

Source: *The Livestock and Fisheries Service of Kepahiang Regency*

Tabel 5.4.4 **Produksi Perikanan Budidaya Menurut Jenis Budidaya di Kecamatan Kepahiang, 2018**
Production of Aquaculture by Type of Aquaculture in Kepahiang Subdistrict, 2018

Jenis Budidaya <i>Type of Aquaculture</i>	Jumlah <i>Total</i>
(1)	(2)
Kolam Air Deras <i>Swimo-Up Pond</i>	229
Kolam Air Tenang <i>Quiet Water Pond</i>	412
Keramba Jaring Apung <i>Floating Cage Net</i>	-
Mina Padi <i>Paddy Field</i>	-
Lele Terpal <i>Catfish Tarp</i>	159
Jumlah <i>Total</i>	800

Sumber: Dinas Ketahanan Pangan dan Perikanan Kabupaten Kepahiang

Source: *The Livestock and Fisheries Service of Kepahiang Regency*

Keuangan Daerah

6

<https://kepahiangkab.bps.go.id>

Local Finance

PENJELASAN TEKNIS

1. **Realisasi Penerimaan dan Pengeluaran Pemerintah Kabupaten** adalah realisasi/perhitungan APBD Kabupaten pada tiap tahun anggaran.
2. **Pendapatan Asli Daerah (PAD)** adalah pendapatan yang diperoleh daerah yang dipungut berdasarkan peraturan daerah sesuai dengan peraturan perundang-undangan, guna keperluan daerah yang bersangkutan dalam membiayai kegiatannya.
3. **Pajak Bumi dan Bangunan (PBB)** adalah pajak yang dipungut atas tanah dan bangunan karena adanya keuntungan dan/atau kedudukan sosial ekonomi yang lebih baik bagi orang atau badan yang mempunyai suatu hak atasnya atau memperoleh manfaat dari padanya.
4. **Koperasi** adalah organisasi bisnis yang dimiliki dan dioperasikan oleh orang-seorang demi kepentingan bersama dan melandaskan kegiatan berdasarkan prinsip gerakan ekonomi rakyat yang berdasarkan asas kekeluargaan.

TECHNICAL NOTES

1. **Actual revenue and expenditure of Regency Government** is the realization/regency budget calculations for every fiscal year.
2. **Original Local Government Revenue** is revenue that withheld based on local regulations in accordance with the legislation, for the purposes of financing their activities.
3. **Land and Building Tax (PBB)** is a tax levied on land and buildings for their profits and/or socio-economic position is better for a person who has a right to it or benefit from it.
4. **The cooperative** is a business organization owned and operated by the individual for the sake of common interests and bases its activities on the principle of people's economic movement based on the principle of family

LOCAL FINANCE

5. Koperasi Unit Desa (KUD) adalah koperasi serba usaha yang beranggotakan penduduk desa dan berlokasi didaerah pedesaan, daerah kerjanya biasanya mencakup satu wilayah kecamatan.
 6. Koperasi Pegawai Negeri (KPN) adalah koperasi yang beranggotakan Pegawai negeri sipil di seluruh Indonesia.
 7. Koperasi karyawan (Kopkar) adalah koperasi yang beranggotakan terbatas pada karyawan sebuah perusahaan.
 8. Koperasi serba usaha (KSU) adalah koperasi yang terdiri dari berbagai jenis usaha.
 9. Koperasi simpan pinjam adalah koperasi yang melayani para anggotanya untuk menabung dengan mendapatkan imbalan jasa.
 10. Koperasi wanita adalah koperasi yang memiliki kegiatan berorientasi pada pemenuhan kebutuhan dan pemecahan persoalan wanita.
5. *Village Unit Cooperative is a cooperative venture consisting paced villagers located in the countryside , the area of work usually covers the same district.*
 6. *Civil Servants Cooperative (KPN) is a cooperative whose members are civil servants in Indonesia*
 7. *Cooperative employees (Kopkar) is a cooperative whose members are limited to the employees of a company*
 8. *All-round cooperative effort (KSU) is a cooperative composed of various types of businesses*
 9. *Savings and loan Cooperative is cooperatives that serve members to save money by getting recompense*
 10. *Women Cooperative is a cooperative of women who have an activity oriented to meet the needs and solving the problems of women*

ULASAN

Sampai tahun 2018, target wajib pajak Kecamatan Kepahiang mencapai 15.184 dengan realisasi hanya 7.203 atau 45,5 persen. Realisasi penerimaan sebesar Rp 246.830.291 sebesar 45,5 persen.

DESCRIPTION

Until 2018, taxpayer target of Kepahiang Subdistrict reached 15,184 with realization only 7,203 or 45.5 percent. Revenue realization reached 246,830,291 rupiahs or 45.5 percent.

<https://kepahiangkab.bps.go.id>

6.1 KEUANGAN DAERAH /LOCAL FINANCE

Tabel 6.1.1 Target dan Realisasi Wajib Pajak Bumi dan Bangunan di Kecamatan Kepahiang, 2017-2018
 Table Target and Realization of Land and Building Tax Payer in Kepahiang Subdistrict, 2017-2018

Tahun Year	Target Wajib Pajak Tax Payer Target	Realisasi Realization	
		Wajib Pajak Tax Payer	Persentase Percentage
(1)	(2)	(3)	(4)
2017	15 346	8 442	55,01
2018	15 184	7 203	45,5

Sumber: Badan Keuangan Daerah Kabupaten Kepahiang
 Source: Revenue Income and Asset Finance Office of Kepahiang Regency

Tabel

6.1.2

Table

Target dan Realisasi Penerimaan Pajak Bumi dan Bangunan di Kecamatan Kepahiang, 2017-2018
Target and Realization of Land and Building Tax Revenue in Kepahiang Subdistrict, 2017-2018

Tahun Year	Pokok Ketetapan <i>principal Decision</i>	Realisasi <i>Realization</i>	
		Penerimaan <i>Revenue</i>	Persentase <i>Percentage</i>
(1)	(2)	(3)	(4)
2017	633 965 382	342 850 743	54,1
2018	540 532 192	246 830 291	45,5

Sumber: Badan Keuangan Daerah Kabupaten Kepahiang

Source: Revenue Income and Asset Finance Office of Kepahiang Regency

6.2 KOPERASI/COOPERATIVE

Tabel 6.2.1 Jumlah Koperasi Menurut Jenis Koperasi di Kecamatan Kepahiang, 2018
 Table Number of Cooperatives by Type of Cooperative in Kepahiang Subdistrict, 2018

Jenis Koperasi <i>Type of Cooperative</i>	Jumlah <i>Total</i>
(1)	(2)
KUD <i>Village Unit Cooperatives</i>	-
Koperasi Tani <i>Farmer Cooperatives</i>	-
Koperasi Perkebunan <i>Plantation Cooperatives</i>	-
KPN <i>Civil Servants Cooperatives</i>	15
Kopkar <i>Employee Cooperatives</i>	3
KSU <i>Business Cooperatives</i>	13
Koperasi Wanita <i>Female Cooperatives</i>	5
Koperasi Simpan Pinjam <i>Saving and Loan Cooperatives</i>	3
Koperasi Lainnya <i>Other Cooperatives</i>	17
Total	56

Sumber: Dinas Perdagangan, Koperasi, Usaha Kecil dan Menengah (UKM) Kabupaten Kepahiang
 Source: Department of Cooperatives, SMEs, Trade and Industry of Kepahiang Regency

Tabel 6.2.2 Jumlah Anggota Koperasi Menurut Jenis Koperasi di Kecamatan Kepahiang, 2018
Number of Cooperatives Member by Type of Cooperative in Kepahiang Subdistrict, 2018

Jenis Koperasi <i>Type of Cooperative</i>	Jumlah Anggota Koperasi <i>Number of Cooperatives Member</i>
(1)	(2)
KUD <i>Village Unit Cooperatives</i>	-
Koperasi Tani <i>Farmer Cooperatives</i>	-
Koperasi Perkebunan <i>Plantation Cooperatives</i>	-
KPN <i>Civil Servants Cooperatives</i>	1 923
Kopkar <i>Employee Cooperatives</i>	100
KSU <i>Business Cooperatives</i>	391
Koperasi Wanita <i>Female Cooperatives</i>	182
Koperasi Simpan Pinjam <i>Saving and Loan Cooperatives</i>	107
Koperasi Lainnya <i>Other Cooperatives</i>	673
Total	3 376

Sumber: Dinas Perdagangan, Koperasi, Usaha Kecil dan Menengah (UKM) Kabupaten Kepahiang
 Source: *Department of Cooperatives, SMEs, Trade and Industry of Kepahiang Regency*

DATA

MENCERDASKAN BANGSA

— *Enlighten The Nation* —



**BADAN PUSAT STATISTIK
KABUPATEN KEPAHIANG**

BPS- Statistics of Kepahiang Regency

KOMPLEK PERKANTORAN PEMDA KABUPATEN KEPAHIANG

Telp : (0736)3930009 e-mail: bps1708@bps.go.id

website : <http://kepahiangkab.bps.go.id>

