

Katalog : 1102001.3327.040

Kecamatan Watukumpul Dalam Angka 2022

<https://bemalangkab.bps.go.id>



**BADAN PUSAT STATISTIK
KABUPATEN PEMALANG**

<https://pemalangkab.bps.go.id>

Kecamatan Watukumpul Dalam Angka 2022

<https://pemalangkab.bps.go.id>

KECAMATAN WATUKUMPUL DALAM ANGKA

ISSN :
No. Publikasi : 33270.2209
Katalog : 1102001.3327.040
Ukuran Buku : 14,8 cm x 21 cm
Jumlah Halaman : xxxi + 175 halaman
Naskah :
Badan Pusat Statistik Kabupaten Pemalang
Penyunting :
Badan Pusat Statistik Kabupaten Pemalang
Desain Kover :
Badan Pusat Statistik Kabupaten Pemalang
Ilustrasi Kover :
Badan Pusat Statistik Kabupaten Pemalang
Diterbitkan oleh:
©Badan Pusat Statistik Kabupaten Pemalang
Dicetak oleh :
CV. Munas Jaya - Pemalang

Dilarang mengumumkan, mendistribusikan, mengomunikasikan, dan/atau menggandakan sebagian atau seluruh isi buku ini untuk tujuan komersial tanpa izin tertulis dari Badan Pusat Statistik Kabupaten Pemalang.

TIM PENYUSUN

Pengarah :

Moh. Fatichuddin SSi, M.Eng

Penanggungjawab Umum:

Moh. Fatichuddin SSi, M.Eng

Penyunting:

Jubaedi, S.ST

Asyeh Haqiq, S.ST, M.T

Pengolah Data dan Penulis Naskah :

Achmad Salam, S.ST

Saikhumei Rizal

Penata Letak:

Asyeh Haqiq, S.ST, M.T

Gambar Kulit:

Nia Idhiyanti, A.Md

Infografis:

Mifta Roudotul Jannah, S.Tr.Stat

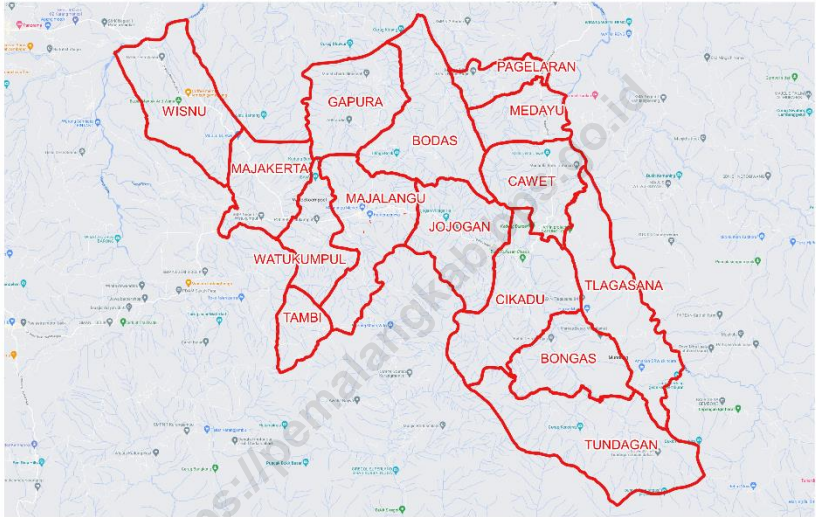
KONTRIBUTOR DATA

1. Kementrian Agama
2. Kementrian Pendidikan dan Kebudayaan
3. Badan Pusat Statistik Kabupaten Pemalang
4. Kantor Urusan Agama Se-Kabupaten Pemalang
5. PT POS Indonesia
6. PT PLN (Persero) UP3 Tegal
7. Kantor Kecamatan Se-Kabupaten Pemalang
8. Balai Penyuluhan Pertanian Se-Kabupaten Pemalang
9. Dinas Pertanian Kabupaten Pemalang
10. Dinas Pendidikan dan Kebudayaan Kabupaten Pemalang
11. Cabang Dinas Pendidikan Wilayah XII Jawa Tengah
12. Dinas Koperasi dan UMKM, Perindustrian dan Perdagangan Kabupaten Pemalang
13. Dinas Kependudukan dan Pencatatan Sipil Kabupaten Pemalang
14. Dinas Perikanan Kabupaten Pemalang
15. Dinas Pemberdayaan Masyarakat dan Desa Kabupaten Pemalang
16. Dinas Sosial KBPP Kabupaten Pemalang
17. Badan Kepegawaian Daerah Kabupaten Pemalang
18. Bidang Tata Pemerintahan Kabupaten Pemalang

<https://pemalangkab.bps.go.id>

PETA WILAYAH KECAMATAN WATUKUMPUL

PETA WILAYAH KERJA STATISTIK KECAMATAN WATUKUMPUL



<https://pemalangkab.bps.go.id>

KEPALA BPS KABUPATEN PEMALANG



MOH. FATICHUDDIN SSI, M.ENG

<https://pemalangkab.bps.go.id>



Kata Pengantar

Buku ***Kecamatan Watukumpul Dalam Angka 2022*** merupakan publikasi rutin yang diterbitkan setiap tahun oleh Badan Pusat Statistik Kabupaten Pemalang.

Publikasi yang kami sajikan dihimpun secara langsung (data primer), maupun dikutip dari hasil administrasi desa/kelurahan, dinas/instansi, lembaga kemasyarakatan dan perusahaan yang ada di wilayah Kecamatan Watukumpul (data sekunder).

Publikasi ***Kecamatan Watukumpul Dalam Angka 2022*** ini diterbitkan atas kerjasama antara Koordinator Statistik Kecamatan (KSK) dengan pemerintah daerah di tingkat Kecamatan maupun desa/kelurahan serta dari pimpinan perusahaan di wilayah Kecamatan ***Watukumpul***.

Harapan kami semoga penyajian data statistik ini dapat membantu dalam memenuhi kebutuhan data bagi semua pihak yang memerlukannya.

Untuk itu kritik dan saran yang bersifat membangun sangat kami harapkan untuk perbaikan publikasi Kecamatan Watukumpul Dalam Angka selanjutnya.

Watukumpul, September 2022
KEPALA BPS PEMALANG,

Moh. Fatichuddin SSi, M.Eng

<https://pemalangkab.bps.go.id>

DAFTAR ISI

	Halaman
KATA PENGANTAR	xi
DAFTAR ISI	xiii
DAFTAR TABEL	xv
1. Geografis dan Iklim.....	1
2. Pemerintahan	11
3. Kependudukan	35
4. Sosial	71
5. Pertanian	125
6. Industri	169
7. Perdagangan dan Koperasi	183
8. Perhubungan	197

<https://pemalangkab.bps.go.id>

DAFTAR TABEL

	Halaman
Tabel : 1.1 Luas Wilayah Desa/Kelurahan di Kecamatan Watukumpul, 2021	2
Tabel : 1.2 Luas Penggunaan Lahan (Ha) Menurut Jenis Lahan di Kecamatan Watukumpul, 2021	3
Tabel : 1.3 Koordinat Kantor Kepala Desa/Kelurahan dan Ketinggian di Kecamatan Watukumpul, 2021	4
Tabel : 1.4 Banyaknya Bangunan Sensus Menurut Desa/Kelurahan di Kecamatan Watukumpul, 2019	5
Tabel : 1.5 Banyaknya Bangunan Sensus Tempat Tinggal (BSTT) Menurut Desa/Kelurahan di Kecamatan Watukumpul, 2019	6
Tabel : 1.6 Topografi dan Lokasi desa/Kelurahan terhadap Laut dan Kawasan Hutan di Kecamatan Watukumpul, 2021	7
Tabel : 1.7 Jarak Kantor Desa ke Kantor Kecamatan dan Kantor Kabupaten di Kecamatan Watukumpul, 2021.....	8
Tabel : 1.8 Banyaknya Hari Hujan dan Curah Hujan menurut Bulan di Kecamatan Watukumpul, 2021	9
Tabel : 2.1. Banyaknya Dusun,RW,RT Dirinci Menurut Desa/Kelurahan di Kecamatan Watukumpul , 2021	11
Tabel : 2.2 Daftar Desa/Kelurahan Menurut Status Desa/Kelurahan Dan Status Pemerintahan di Kecamatan Watukumpul , 2021	12
Tabel : 2.3 Jumlah Anggota Badan Permusyawaratah Desa (BPD)/ Lembaga Musyawarah Kelurahan (LMK) dan Jumlah Kegiatan Musyawarah Desa/Kelurahan yang dilakukan Desa/Kelurahan di Kecamatan Watukumpul, 2021	13
Tabel : 2.4 Jumlah Aparatur Pemerintah Desa/Kelurahan Berdasarkan Jenisnya di Kecamatan Watukumpul , 2021	14

Tabel : 2.5 Jumlah Lembaga Kemasyarakatan menurut Desa/Kelurahan di Kecamatan Watukumpul , 2021	16
Tabel : 2.6 Jumlah Pegawai Negeri Sipil Menurut Pemerintah Daerah dan Jenis Kelamin di Kecamatan Watukumpul , 2021.....	18
Tabel : 2.7 Instansi Vertikal, Otonom, dan BUMN/BUMD di Kecamatan Watukumpul, 2021	19
Tabel : 2.8 Jumlah PNS berdasarkan Jenis Kelamin dan Keterangan Kepegawaian di Kecamatan Watukumpul , 2021	20
Tabel : 2.9 Banyaknya Kepala Satuan Tugas (Satgas) dan Anggota Pertahanan Sipil (Hansip) menurut Desa dan Jenis Kelamin di Kecamatan Watukumpul , 2021	21
Tabel : 2.10 Banyaknya Tim Penggerak Pemberdayaan Kesejahteraan Keluarga di Kecamatan Watukumpul , 2021 ..	22
Tabel : 2.11 Indeks Ketahanan Sosial (IKS) menurut Desa di Kecamatan Watukumpul , 2021.....	23
Tabel : 2.12 Indeks Ketahanan Ekonomi (IKE) menurut Desa di Kecamatan Watukumpul , 2021	24
Tabel : 2.13 Indeks Ketahanan Lingkungan/Ekologi (IKL) menurut Desa di Kecamatan Watukumpul , 2021.....	25
Tabel : 2.14 Indeks Desa Membangun (IDM) menurut Desa di Kecamatan Watukumpul , 2021	26
Tabel : 2.15 Status Indeks Desa Membangun (IDM) menurut Desa di Kecamatan Watukumpul , 2021	
Tabel : 2.16 Banyaknya Desa menurut Status Indeks Desa Membangun di Kecamatan Watukumpul , 2021	
Tabel : 2.17 Tingkat Perkembangan Desa/Kelurahan di Kecamatan Watukumpul, 2021	
Tabel : 2.18 Kejuaraan Lomba Desa/ Kelurahan Yang Pernah Didapat di Kecamatan Watukumpul, 2021	

Tabel : 3.1. Penduduk, Laju Pertumbuhan Penduduk, Distribusi Persentase Penduduk, Kepadatan Penduduk, Rasio Jenis Kelamin Menurut Desa/Kelurahan di Kecamatan Watukumpul, 2021.....	28
Tabel : 3.2. Jumlah Penduduk Menurut Kelompok Umur dan Jenis Kelamin di Kecamatan Watukumpul, 2021.....	30
Tabel : 3.3. Jumlah Keluarga dan Rata-rata Anggotanya per Desa/Kelurahan di Kecamatan Watukumpul, 2021	31
Tabel : 3.4. Luas wilayah, Jumlah Penduduk, dan Kepadatannya per Desa/Kelurahan di Kecamatan Watukumpul, 2021	32
Tabel : 3.5. Jumlah Kepala Keluarga Menurut Jenis Kelamin di Kecamatan Watukumpul, 2021	33
Tabel : 3.6 Jumlah Kepemilikan Kartu Keluarga (KK) Menurut Desa/Kelurahan di Kecamatan Watukumpul, 2021	34
Tabel : 3.7. Jumlah Kepala Keluarga Pemilik Kartu Keluarga Menurut Jenis Kelamin di Kecamatan Watukumpul, 2021	35
Tabel : 3.8 Jumlah Kepala Keluarga Tidak Memiliki Kartu Keluarga Menurut Jenis Kelamin di Kecamatan Watukumpul, 2021	36
Tabel : 3.9 Jumlah Penduduk Berdasarkan Kepemilikan Akta Kelahiran di Kecamatan Watukumpul, 2021.....	37
Tabel : 3.10 Jumlah Penduduk Pemilik Akta Kelahiran Menurut Jenis Kelamin di Kecamatan Watukumpul, 2021.....	38
Tabel : 3.11 Jumlah Penduduk Belum Memiliki Akta Kelahiran Menurut Jenis Kelamin di Kecamatan Watukumpul, 2021	39
Tabel : 3.12 Jumlah Penduduk Keluar dari Kabupaten Pemalang (Pindah) Menurut Jenis Kelamin di Kecamatan Watukumpul, 2021.....	40
Tabel : 3.13 Jumlah Penduduk Masuk Ke Kabupaten Pemalang (Datang) Menurut Jenis Kelamin di Kecamatan Watukumpul, 2021.....	41

Tabel : 3.14 Jumlah Penduduk Pernah Kawin Menurut Jenis Kelamin di Kecamatan Watukumpul, 2021	42
Tabel : 3.15 Jumlah Penduduk Pernah Kawin Menurut Kelompok Umur dan Jenis Kelamin di Kecamatan Watukumpul, 2021 ..	43
Tabel : 3.16 Jumlah Penduduk Berdasarkan Kepemilikan Kartu Tanda Penduduk (KTP) di Kecamatan Watukumpul, 2021	44
Tabel : 3.17 Jumlah Penduduk Wajib KTP Menurut Jenis Kelamin di Kecamatan Watukumpul, 2021	45
Tabel : 3.18 Jumlah Penduduk Pemilik KTP Menurut Jenis Kelamin di Kecamatan Watukumpul, 2021	46
Tabel : 3.19 Banyaknya Penduduk Lahir dan Mati menurut Desa dan Jenis Kelamin di Kecamatan Watukumpul, 2021	47
Tabel : 3.20 Banyaknya PLKB Per Desa/kelurahan Menurut Jenis Kelamin di Kecamatan Watukumpul, 2021.....	48
Tabel : 3.21 Banyaknya PLKB Menurut Status Dan Jenis Kelamin di Kecamatan Watukumpul, 2021	49
Tabel : 3.22 Banyaknya Keluarga Hasil Pendataan Per Desa/Kelurahan di Kecamatan Watukumpul, 2020 dan 2021	50
Tabel : 3.23 Banyaknya PUS Per Desa/Kelurahan di Kecamatan Watukumpul 2020 dan 2021	51
Tabel : 3.24 Jumlah Anggota Usaha Peningkatan Pendapatan Keluarga Sejahtera (UPPKS) per Desa/Kelurahan, 2021.....	52
Tabel : 3.25 Banyaknya PUS Yang Menjadi Peserta KB Menurut Alat Kontrasepsi Dirinci Per Desa/Kelurahan di Kecamatan Watukumpul, 2021.....	53
Tabel : 3.26 Banyaknya PUS Per Desa/Kelurahan Menurut Kebersetaan KB di Kecamatan, 2021.....	55
Tabel : 3.27 Banyaknya PUS Bukan Peserta KB Per Desa/Kelurahan Menurut Alasan Tidak Ikut KB di Kecamatan, 2021	56

Tabel : 3.28 Jumlah Usaha Peningkatan Pendapatan Keluarga Sejahtera (UPPKS) Per Desa/Kelurahan di Kecamatan Watukumpul, 2021.....	58
Tabel : 3.29 Jumlah Penduduk Menurut Agama dan Kepercayaan per Desa/Kelurahan di Kecamatan Watukumpul, 2021	59
Tabel : 4.1. Banyaknya Sekolah, Guru dan Murid di Bawah Dinas Pendidikan di Kecamatan Watukumpul, 2021	62
Tabel : 4.2. Banyaknya Desa/Kelurahan yang Memiliki Fasilitas Sekolah Menurut Tingkat Pendidikan di Kecamatan Watukumpul, 2019 - 2021	63
Tabel : 4.3. Jumlah Sekolah Menurut Tingkat Pendidikan di Kecamatan Watukumpul, 2020/2021, 2021/2022	64
Tabel : 4.4. Banyaknya Taman Kanak (TK) Menurut Desa/Kelurahan di Kecamatan Watukumpul, 2021	65
Tabel : 4.5. Banyaknya Sekolah Dasar (SD) Menurut Desa/Kelurahan di Kecamatan Watukumpul, 2021	66
Tabel : 4.6. Banyaknya Madrasah Ibtidaiyah (MI) Menurut Desa/Kelurahan di Kecamatan Watukumpul, 2021	67
Tabel : 4.7. Banyaknya Sekolah Menengah Pertama (SMP) Menurut Desa/Kelurahan di Kecamatan Watukumpul, 2021	68
Tabel : 4.8. Banyaknya Madrasah Tsanawiyah (MTs) Menurut Desa/Kelurahan di Kecamatan Watukumpul, 2021	69
Tabel : 4.9. Banyaknya Sekolah Menengah Atas (SMA) Menurut Desa/Kelurahan di Kecamatan Watukumpul, 2021	70
Tabel : 4.10 Banyaknya Madrasah Aliyah (MA) Menurut Desa/Kelurahan di Kecamatan Watukumpul, 2021	71
Tabel : 4.11 Banyaknya Sekolah Menengah Kejuruan (SMK) Menurut Desa/Kelurahan di Kecamatan Watukumpul, 202	72
Tabel : 4.12 Banyaknya Akademi/Perguruan Tinggi Menurut Desa/Kelurahan di Kecamatan Watukumpul, 2021	74

Tabel : 4.13. Jumlah Guru Menurut Tingkat Pendidikan di Kecamatan Watukumpul, 2020/2021, 2021/2022	76
Tabel : 4.14. Jumlah Murid Menurut Tingkat Pendidikan di Kecamatan Watukumpul, 2020/2021, 2021/2022	78
Tabel : 4.15 Kemudahan Untuk Mencapai Sarana Pendidikan Terdekat Bagi Desa/Kelurahan yang Tidak ada Sarana Pendidikan Menurut Desa/Kelurahan dan Jenjang Pendidikan di Kecamatan Watukumpul, 2021	79
Tabel : 4.16 Banyaknya Desa/Kelurahan yang Memiliki Sarana Kesehatan Menurut Jenis Sarana Kesehatan di Kecamatan Watukumpul, 2019 - 2021	80
Tabel : 4.17 Banyaknya Sarana Kesehatan Menurut Desa/Kelurahan dan Jenis Sarana Kesehatan di Kecamatan Watukumpul, 2021	81
Tabel : 4.18. Kemudahan Mencapai Sarana Kesehatan Terdekat Bagi Desa/Kelurahan yang Tidak ada Sarana Kesehatan Menurut Desa/Kelurahan dan Jenis Sarana Kesehatan di Kecamatan Watukumpul, 2021	82
Tabel : 4.19. Banyaknya Warga Penderita Gizi Buruk Menurut Desa/Kelurahan di Kecamatan Watukumpul, 2020 dan 2021	83
Tabel : 4.20 Banyaknya Peserta Program Keluarga Berencana (KB) Aktif per Mix Kontrasepsi menurut Jenis Alat KB di Kecamatan Watukumpul, 2021	84
Tabel : 4.21 Banyaknya Peserta Program Keluarga Berencana (KB) Baru menurut Jenis Alat KB di Kecamatan Watukumpul, 2021	85
Tabel : 4.22 Banyaknya PUS, IAS, IAT, TIAL dan Unmet Need Prosentase menurut Jenis Alat KB di Kecamatan Watukumpul, 2021.....	86

Tabel : 4.23 Banyaknya Keluarga menurut Tahapan Keluarga Sejahtera di Kecamatan Watukumpul, 2021	87
Tabel : 4.24 Banyaknya Penderita Cacat menurut Jenis Kecacatan dan Jenis Kelamin di Kecamatan Watukumpul, 2021	88
Tabel : 4.25 Banyaknya Desa/Kelurahan Menurut Penggunaan Fasilitas Tempat Buang Air Besar Sebagian Besar Keluarga di Kecamatan Watukumpul, 2021	89
Tabel : 4.26 Banyaknya Pegawai KUA Menurut Status Dan Jenis Kelamin di Kecamatan Watukumpul, 2021.....	90
Tabel : 4.27 Banyaknya Pegawai KUA Menurut Jenis Kelamin dan Pendidikan di Kecamatan Watukumpul, 2021	92
Tabel : 4.28 Banyaknya Orang Yang Mendaftarkan Pernikahan Dirinci Menurut Desa/Kelurahan Dan Jenis Kelamin di Kecamatan Watukumpul, 2021	93
Tabel : 4.29 Banyaknya Kejadian Pernikahan Berdasarkan dengan Perwalian di Kecamatan Watukumpul, 2021	94
Tabel : 4.30 Banyaknya Kejadian Pernikahan Per Bulan di Kecamatan Watukumpul, 2021.....	95
Tabel : 4.31 Banyaknya Perwakafan dirinci Per Desa/Kelurahan di Kecamatan Watukumpul, 2021	98
Tabel : 4.32 Banyaknya Jemaah Haji Per Desa/Kelurahan Menurut Jenis Kelamin di Kecamatan Watukumpul, 2021	101
Tabel : 4.33 Banyaknya Jemaah Haji Menurut Pendidikan Dan Jenis Kelamin di Kecamatan Watukumpul, 2021.....	103
Tabel : 4.34 Jumlah Tempat Peribadatan Menurut Desa/Kelurahan di Kecamatan Watukumpul, 2021	
Tabel : 4.35 Banyaknya Kejadian Bencana Alam Menurut Desa/Kelurahan dan Jenis Bencana Alam di Kecamatan Watukumpul, 2021.....	104

Tabel : 4.36 Banyaknya Korban Jiwa Akibat Bencana Alam Menurut Desa/Kelurahan dan Jenis Bencana Alam di Kecamatan Watukumpul, 2021.....	104
Tabel : 4.37 Keberadaan Fasilitas/Upaya Antisipasi/Mitigasi Bencana Alam Menurut Desa/Kelurahan di Kecamatan Watukumpul, 2021.....	104
Tabel : 4.38 Banyaknya Desa/Kelurahan yang Memiliki Kelompok Kegiatan Olahraga Menurut Jenis Olahraga dan Ketersediaan Fasilitas/Lapangan Olahraga di Kecamatan Watukumpul, 2021.....	104
Tabel : 4.39 Jumlah Korban Kekerasan Perempuan Yang Dilaporkan per Desa/Kelurahan di Kecamatan Watukumpul, 2021	
Tabel : 4.40 Jumlah Korban Kekerasan Anak Yang Dilaporkan per Desa/Kelurahan di Kecamatan Watukumpul, 2021	
Tabel : 5.1.1 Luas Tanam, Puso dan Panen menurut Komoditas di Kecamatan Watukumpul , 2021	105
Tabel : 5.1.2 Luas Tanam, Puso dan Panen menurut Komoditas Padi Menurut Subround dan Bulan di Kecamatan Watukumpul , 2021	106
Tabel : 5.1.3 Luas Tanam Padi menurut Subround dan Bulan di Kecamatan Watukumpul , 2021	107
Tabel : 5.1.4. Luas Puso Padi menurut Subround dan Bulan di Kecamatan Watukumpul , 2021	108
Tabel : 5.1.5. Luas Panen Padi menurut Subround dan Bulan di Kecamatan Watukumpul, 2021	109
Tabel : 5.1.6. Luas Tanam, Puso dan Panen Komoditas Padi menurut Subround di Kecamatan Watukumpul , 2021	110
Tabel : 5.1.7. Luas Tanam, Puso dan Panen Komoditas Jagung menurut Subround dan Bulan di Kecamatan Watukumpul , 2021 (ha).....	111

Tabel : 5.1.8. Luas Tanam Jagung menurut Subround dan Bulan di Kecamatan Watukumpul , 2021 (ha).....	112
Tabel : 5.1.9. Luas Panen Jagung menurut Subround dan Bulan di Kecamatan Watukumpul , 2021 (ha).....	113
Tabel : 5.1.10 Luas Tanam, Puso dan Panen Komoditas Jagung menurut Subround di Kecamatan Watukumpul , 2021	114
Tabel : 5.1.11 Luas Tanam, Puso dan Panen Komoditas Kedelai menurut Subround dan Bulan di Kecamatan Watukumpul , 2021 (ha).....	115
Tabel : 5.1.12 Luas Tanam Kedelai menurut Subround dan Bulan di Kecamatan Watukumpul, 2021 (ha).....	116
Tabel : 5.1.13 Luas Panen Kedelai menurut Subround dan Bulan di Kecamatan Watukumpul , 2021	117
Tabel : 5.1.14 Luas Tanam, Puso dan Panen Komoditas Kedelai menurut Subround di Kecamatan Watukumpul , 2021	118
Tabel : 5.1.15 Luas Tanam, Puso dan Panen Komoditas Kacang Tanah menurut Subround dan Bulan di Kecamatan Watukumpul , 2021 (ha).....	119
Tabel : 5.1.16 Luas Tanam Kacang Tanah menurut Subround dan Bulan di Kecamatan Watukumpul , 2021 (ha).....	120
Tabel : 5.1.17 Luas Panen Kacang Tanah menurut Subround dan Bulan di Kecamatan Watukumpul , 2021 (ha).....	121
Tabel : 5.1.18 Luas Tanam, Puso dan Panen Komoditas Kacang Tanah menurut Subround di Kecamatan Watukumpul , 2021	122
Tabel : 5.1.19 Luas Tanam, Puso dan Panen Komoditas Kacang Hijau menurut Subround dan Bulan di Kecamatan Watukumpul, 2021 (ha).....	123
Tabel : 5.1.20 Luas Tanam Kacang Hijau menurut Subround dan Bulan di Kecamatan Watukumpul , 2021 (ha).....	124

Tabel : 5.1.21 Luas Panen Kacang Hijau menurut Subround dan Bulan di Kecamatan Watukumpul , 2021 (ha).....	125
Tabel : 5.1.22 Luas Tanam, Puso dan Panen Komoditas Kacang Hijau menurut Subround di Kecamatan Watukumpul , 2021	126
Tabel : 5.1.23 Luas Tanam, Puso dan Panen Komoditas Ubi Kayu menurut Subround dan Bulan di Kecamatan Watukumpul , 2021 (ha).....	127
Tabel : 5.1.24 Luas Tanam Ubi Kayu menurut Subround dan Bulan di Kecamatan Watukumpul , 2021(ha).....	128
Tabel : 5.1.25 Luas Panen Ubi Kayu menurut Subround dan Bulan di Kecamatan Watukumpul , 2021(ha).....	129
Tabel : 5.1.26 Luas Tanam, Puso dan Panen Komoditas Ubi Kayu menurut Subround di Kecamatan Watukumpul , 2021	130
Tabel : 5.1.27 Luas Tanam, Puso dan Panen Komoditas Ubi Jalar menurut Subround dan Bulan di Kecamatan Watukumpul , 2021	131
Tabel : 5.1.28 Luas Tanam Ubi Jalar menurut Subround dan Bulan di Kecamatan Watukumpul , 2021 (ha).....	132
Tabel : 5.1.29 Luas Panen Ubi Jalar menurut Subround dan Bulan di Kecamatan Watukumpul , 2021(ha).....	133
Tabel : 5.1.30 Luas Tanam, Puso dan Panen Komoditas Ubi Jalar menurut Subround di Kecamatan Watukumpul , 2021	134
Tabel : 5.2.1 Banyaknya Tanaman Menghasilkan dan Produksi Tanaman Buah-buahan dan Sayuran Tahunan menurut Komoditas di Kecamatan Watukumpul , 2021	135
Tabel : 5.2.2 Banyaknya Tanaman Menghasilkan dan Produksi Tanaman Buah-buahan dan Sayuran Tahunan menurut Komoditas di Kecamatan Watukumpul dan Kabupaten Pemalang, 2021.....	136

Tabel : 5.2.3 Luas Panen dan Produksi Tanaman Sayuran dan Buah- buahan Semusim menurut Komoditas di Kecamatan Watukumpul, 2021.....	137
Tabel : 5.2.4 Luas Panen dan Produksi Tanaman Sayuran dan Buah- buahan Semusim menurut Komoditas di Kecamatan Watukumpul dan Kabupaten Pemalang, 2021	138
Tabel : 5.2.5 Luas Panen dan Produksi Tanaman Biofarmaka menurut Komoditas di Kecamatan Watukumpul , 2020	139
Tabel : 5.2.6 Luas Panen dan Produksi Tanaman Biofarmaka menurut Komoditas di Kecamatan Watukumpul dan Kabupaten Pemalang, 2021	140
Tabel : 5.3.1 Luas Areal dan Produksi Tanaman Perkebunan menurut komoditas di Kecamatan Watukumpul, 2021	141
Tabel : 5.4 Luas Hutan dan Perkebunan di Kecamatan Watukumpul di Kecamatan Watukumpul dan Kabupaten Pemalang , 2021(ha).....	142
Tabel : 5.5 Produksi dan Nilai Produksi Perikanan Hasil Pelelangan Ikan di Tempat Pelelangan Ikan (TPI) Pemalang menurut Bulan di Kecamatan Watukumpul, 2021.....	143
Tabel : 5.6 Banyaknya Embung Desa Menurut Desa/Kelurahan di Kecamatan Watukumpul, 2020 dan 2021	144
Tabel : 5.7 Populasi Ternak dan Unggas Menurut Jenisnya di Kecamatan Watukumpul 2019, 2020, 2021.....	146
Tabel : 6.1. Banyaknya Usaha Industri Mikro Kecil Menurut Bahan Baku Utama di Kecamatan Watukumpul , 2021.....	148
Tabel : 6.2 Jumlah Sentra Industri, LIK, dan PIK Menurut Desa/Kelurahan di Kecamatan Watukumpul , 2021	150
Tabel : 6.3. Banyaknya Keluarga Berdasarkan Jenis Penerangan Per Desa/Kelurahan di Kecamatan Watukumpul , 2021	151

Tabel : 6.4 Banyaknya Desa/Kelurahan Menurut Keberadaan Penerangan Jalan Utama Desa/Kelurahan di Kecamatan Watukumpul, 2019-2021.....	152
Tabel : 6.5 Banyaknya Desa/Kelurahan Menurut Jenis Bahan Bakar untuk Memasak yang Digunakan Oleh Sebagian Besar Keluarga di Kecamatan Watukumpul, 2020 dan 2021	153
Tabel : 6.6 Banyaknya Desa/Kelurahan Menurut Sumber Air Minum Sebagian Besar Keluarga di Kecamatan Watukumpul, 2019, 2020, 2021.....	154
Tabel : 6.7 Produk Unggulan Desa/Kelurahan berdasarkan Jenisnya Per Desa/Kelurahan di Kecamatan Watukumpul , 2021	155
Tabel : 6.8 Banyaknya Keluarga Menurut Desa/Kelurahan dan Jenis Pengguna Listrik di Kecamatan Watukumpul, 2021.....	156
Tabel : 6.9 Banyaknya Desa/Kelurahan Menurut Sumber Penerangan Jalan Utama Desa/Kelurahan di Kecamatan Watukumpul , 2021	157
Tabel : 6.10 Banyaknya Pelanggan Listrik menurut Daya Listrik Terpasang di Kecamatan Watukumpul, 2021.....	157
Tabel : 6.11 Banyaknya Jumlah Tenaga Pemakaian Listrik PL (Kwh) di Kecamatan Watukumpul, 2021	157
Tabel : 7.1 Banyaknya Pasar Berdasar Kondisi Bangunan Menurut Desa/Kelurahan di Kecamatan Watukumpul , 2021	159
Tabel : 7.2 Banyaknya Sarana dan Prasarana Ekonomi Menurut Desa/Kelurahan dan Jenisnya di Kecamatan Watukumpul , 2021	160
Tabel : 7.3 Banyaknya Pasar Berdasarkan Jenis di Kecamatan Watukumpul , 2021	162
Tabel : 7.4 Banyaknya Sarana Lembaga Keuangan Yang Beroperasi Menurut Desa/Kelurahan dan Jenisnya di Kecamatan Watukumpul , 2021	163

Tabel : 7.5 Banyaknya Koperasi yang Masih Aktif Menurut Desa/Kelurahan dan Jenis Koperasi di Kecamatan Watukumpul , 2021	164
Tabel : 7.6 Banyaknya Koperasi dan Anggota Koperasi Berdasarkan Jenisnya di Kecamatan Watukumpul , 2021	166
Tabel : 7.7 Jumlah Situs/Bangunan Bersejarah dan Daya Tarik Wisata di Kecamatan Watukumpul , 2021	167
Tabel : 7.8 Daftar Nama Sungai dan Jenisnya di Kecamatan Watukumpul , 2021	
Tabel : 8.1 Jumlah Menara dan Operator Layanan Komunikasi Telepon Seluler Serta Kondisi Sinyal Telepon Seluler Menurut Desa/Kelurahan di Kecamatan Watukumpul , 2021	169
Tabel : 8.2 Kekuatan Sinyal Telepon Seluler dan Jenis Sinyal Internet Telepon Seluler Menurut Desa/Kelurahan di Kecamatan Watukumpul, 2021.....	170
Tabel : 8.3 Sarana Transportasi Antar Desa/Kelurahan Menurut Desa/Kelurahan di Kecamatan Watukumpul , 2021	171
Tabel : 8.4 Kondisi Jalan Darat Antar Desa/Kelurahan Menurut Desa/Kelurahan di Kecamatan Watukumpul , 2021	172
Tabel : 8.5 Keberadaan Kantor Pos/Pos Pembantu/Rumah Pos dan Perusahaan/Agen Jasa Ekspedisi Swasta Menurut Desa/Kelurahan di Kecamatan Watukumpul , 2021	173
Tabel : 8.6 Banyaknya Layanan Pos menurut Jenisnya di Kecamatan Watukumpul , 2021	174
Tabel : 8.7 Jumlah Sarana Akomodasi Menurut Desa/Kelurahan dan Jenis Akomodasi di Kecamatan Watukumpul , 2021	

<https://pemalangkab.bps.go.id>

PENJELASAN UMUM

Tanda-tanda, satuan-satuan, dan lain-lainnya yang digunakan dalam publikasi ini adalah sebagai berikut:

1. TANDA-TANDA/SYMBOLS

Data tidak ter

Tidak ada ata

Data dapat diabaikan : 0

Tanda decimal..... : ,

Data tidak dapat ditampilkan..... : NA

Angka estimasi : e

Angka diperbaiki : r

Angka sementara..... : x

Angka sangat sementara..... : xx

Angka sangat sangat sementara : xxx

2. SATUAN/UNITS

Barel : 158,99 liter/*litres* = 1/6,2898 m³

hektar (ha) : 10 000 m²

kilometer (km) : 1 000 meter

Knot : 1,8523 km/jam

Kuintal : 100 kg

KWh : 1 000 Watt *hour*

MWh : 1 000 KWh

liter (untuk beras) : 0,80 kg

MMSCF : 1/35,3 m³

metrik ton (m.ton)..... : 0,98421 long ton = 1 000 kg

Ons : 28,31 gram

ton : 1 000 kg

Satuan lain: buah, dus, butir, helai/lembar, kaleng, batang, pulsa, ton kilometer (ton-km), jam, menit, persen (%).

Perbedaan angka di belakang koma disebabkan oleh pembulatan angka.

<https://pemalangkab.bps.go.id>

DAFTAR SINGKATAN

SI	: Stasiun Iklim
SMPK	: Stasiun Meterologi Pertanian Khusus
t.t	: Tempat tidur
BCG	: Bacillus Calmette Guerin
DPT	: Difteri, Pertusis, Tetanus
TT	: Tetanus Toxoid
IOT	: Industri Obat Tradisional
IKOT	: Industri Kecil Obat Tradisional
Alkes	: Alat kesehatan
PKRT	: Perbekalan Kesehatan Rumah tangga
Kompl	: Komplemen
IRTP	: Industri Pangan Produksi Rumah Tangga
PBF	: Pedagang Besar Farmasi
GFK	: Gudang Farmasi Kab/Kota
RB	: Rumah Bersalin
Pustu	: Puskesmas pembantu
BP	: Balai Pengobatan
TPS	: Tempat Pembuangan Sampah Sementara
Jamkesmas	: Jaminan kesehatan masyarakat miskin
PJKMU	: Program Jaminan Kesehatan Masyarakat Umum
SIUP	: Surat Ijin Usaha Perdagangan
TDP	: Tanda Daftar Perusahaan
API	: Angka Pengenal Importir

<https://pemalangkab.bps.go.id>



BAB I

KONDISI GEOGRAFIS

KECAMATAN WATUKUMPUL

Luas Wilayah
129,02 km² atau 11,57 persen dari
wilayah Kabupaten Pemalang



<https://pemalangkab.bps.go.id>

Tabel : 1.1
 Luas Daerah Desa/Kelurahan
 di Kecamatan Watukumpul, 2021

Desa/Kelurahan	Luas (km ²)	Persentase terhadap Luas Kecamatan (%)
(1)	(2)	(3)
01. Tundagan	11.34	8.93
02. Tlagasana	11.52	8.79
03. Bongas	7.50	5.81
04. Cikadu	12.34	9.56
05. Cawet	5.81	4.50
06. Medayu	3.99	3.09
07. Pagelaran	2.30	1.78
08. Bodas	11.17	8.66
09. Jojogan	8.96	6.94
10. Majalangu	11.24	8.71
11. Tambi	3.63	2.81
12. Watukumpul	5.65	4.38
13. Gapura	10.94	8.48
14. Majakerta	15.8	12.25
15. Wisnu	6.83	5.29
Jumlah	129.02	99.98

Sumber : BPS Kabupaten Pemalang

Tabel : 1.2
Luas Penggunaan Lahan (Ha) Menurut Jenis Lahan
di Kecamatan Watukumpul, 2021

Jenis Lahan		Luas (Ha)
(1)		(4)
1	Pertanian	11 204.00
	a Sawah	3,325.80
	1 Irigasi	1209.30
	2 Tadah hujan	2116.50
	3 Rawa Pasang surut	0.00
	4 Rawa Lebak	0.00
	b Bukan Sawah	7 878.20
	1 Tegal / Kebun	1861.50
	2 Ladang / Huma	0.00
	3 Perkebunan	0.00
	4 Ditanami pohon / Hutan Rakyat	627.00
	5 Padang Penggembalaan / Rumput	0.00
	6 Hutan Negara	5385.20
	7 Sementara tidak diusahakan **)	0.00
	8 Lainnya (tambak, kolam, empang, dll)	4.50
2	Bukan Pertanian	1698.00
Jumlah		12 902.00

Sumber : Diolah dari Dok. SP Lahan

Tabel : 1.3
 Koordinat Kantor Kepala Desa/Kelurahan dan Ketinggian
 di Kecamatan Watukumpul, 2021

Desa/Kelurahan	Koordinat kantor Desa		Ketinggian di atas permukaan laut (m)
	Lintang	Bujur	
(1)	(2)	(3)	(4)
01. Tundagan	-7.215516665	109.508744039	605.00
02. Tlagasana	-7.183683143	109.496789189	691.00
03. Bongas	-7.191718443	109.487206581	470.00
04. Cikadu	-7.165097610	109.478703075	362.00
05. Cawet	-7.137656302	109.486381647	463.00
06. Medayu	-7.125888734	109.485521041	382.00
07. Pagelaran	-7.114170216	109.471095849	180.00
08. Bodas	-7.119516679	109.456510129	415.00
09. Jojogan	-7.156081307	109.456808889	416.00
10. Majalangu	-7.154578590	109.434094228	442.00
11. Tambi	-7.187517970	109.420868535	814.00
12. Watukumpul	-7.156121439	109.418416029	497.00
13. Gapura	-7.127057018	109.435962592	464.00
14. Majakerta	-7.153102628	109.406099992	350.80
15. Wisnu	-7.109546129	109.373441536	167.00

Sumber : BPS, Pendataan Potensi Desa (Podes) 2021

Tabel : 1.4
 Banyaknya Bangunan Sensus Menurut Desa/Kelurahan
 di Kecamatan Watukumpul, 2019

Desa/Kelurahan	Bangunan Sensus		Jumlah
	Tempat Tinggal	Bukan Tempat Tinggal	
(1)	(2)	(3)	(4)
01. Tundagan	1 825	29	1 854
02. Tlagasana	2 151	52	2 203
03. Bongas	1 691	105	1 796
04. Cikadu	1 727	25	1 752
05. Cawet	808	53	861
06. Medayu	505	12	517
07. Pagelaran	505	24	529
08. Bodas	816	39	855
09. Jojogan	1 038	46	1 084
10. Majalangu	1 999	154	2 153
11. Tambi	574	36	610
12. Watukumpul	1 120	141	1 261
13. Gapura	887	30	917
14. Majakerta	1 332	90	1 422
15. Wisnu	726	29	755
Jumlah	17 704	865	18 569

Sumber : Pemetaan Wilkerstat 2019

Tabel : 1.5

Banyaknya Bangunan Sensus Tempat Tinggal (BSTT) Menurut Desa/Kelurahan
di Kecamatan Watukumpul, 2019

Desa/Kelurahan	BSTT		Jumlah
	Dihuni	Kosong	
(1)	(2)	(3)	(4)
01. Tundagan	1 800	25	1 825
02. Tlagasana	2 142	9	2 151
03. Bongas	1 655	36	1 691
04. Cikadu	1 703	24	1 727
05. Cawet	806	2	808
06. Medayu	497	8	505
07. Pagelaran	490	15	505
08. Bodas	808	8	816
09. Jojogan	1 035	3	1 038
10. Majalangu	1 964	35	1 999
11. Tambi	568	6	574
12. Watukumpul	1 108	12	1 120
13. Gapura	851	36	887
14. Majakerta	1 299	33	1 332
15. Wisnu	711	15	726
Jumlah	17 437	267	17 704

Sumber : Pemetaan Wilkerstat 2019

Tabel : 1.6

Topografi dan Lokasi Desa/Kelurahan terhadap Laut dan Kawasan Hutan
di Kecamatan Watukumpul, 2021

Desa/Kelurahan	Topografi Desa	Wilayah Berbatasan Dengan Laut	Lokasi Terhadap Kawasan Hutan
(1)	(2)	(3)	(4)
01. Tundagan	lereng/puncak	Tdk ada	ditepi/sekitar kawasan hutan
02. Tlagasana	lereng/puncak	Tdk ada	didalam kawasan hutan
03. Bongas	lereng/puncak	Tdk ada	didalam kawasan hutan
04. Cikadu	lereng/puncak	Tdk ada	ditepi/sekitar kawasan hutan
05. Cawet	lereng/puncak	Tdk ada	didalam kawasan hutan
06. Medayu	lereng/puncak	Tdk ada	didalam kawasan hutan
07. Pagelaran	lereng/puncak	Tdk ada	ditepi/sekitar kawasan hutan
08. Bodas	lereng/puncak	Tdk ada	didalam kawasan hutan
09. Jojogan	lereng/puncak	Tdk ada	di luar kawasan hutan
10. Majalangu	lereng/puncak	Tdk ada	di luar kawasan hutan
11. Tambi	lereng/puncak	Tdk ada	di luar kawasan hutan
12. Watukumpul	lereng/puncak	Tdk ada	di luar kawasan hutan
13. Gapura	lereng/puncak	Tdk ada	didalam kawasan hutan
14. Majakerta	lereng/puncak	Tdk ada	di luar kawasan hutan
15. Wisnu	lereng/puncak	Tdk ada	di luar kawasan hutan

Sumber : BPS, Pendataan Potensi Desa (Podes) 2021

Tabel : 1.7
 Jarak Ke Ibukota Kecamatan dan Ibukota Kabupaten
 di Kecamatan Watukumpul, 2021

Desa/Kelurahan	Jarak ke Ibukota Kecamatan	Jarak ke Ibukota Kabupaten/Kota
(1)	(2)	(3)
01. Tundagan	16	56
02. Tlagasana	11	48
03. Bongas	12	49
04. Cikadu	8	45
05. Cawet	11	41
06. Medayu	13	43
07. Pagelaran	13	27
08. Bodas	7	44
09. Jojogan	6	38
10. Majalangu	1	39
11. Tambi	3	48
12. Watukumpul	1	30
13. Gapura	6	50
14. Majakerta	7	25
15. Wisnu	6	30

Sumber : BPS Kabupaten Pemalang, Potensi Desa (Podes) 2021

Tabel : 1.8
 Banyaknya Hari Hujan dan Curah Hujan menurut Bulan
 di Kecamatan Watukumpul, 2021

No	Bulan	Hari Hujan (hari)	Curah Hujan (mm)
	(1)	(2)	(3)
1	Januari	28	913
2	Februari	28	937
3	Maret	23	575
4	April	18	347
5	Mei	15	337
6	Juni	17	249
7	Juli	5	25
8	Agustus	8	90
9	September	10	156
10	Oktober	10	129
11	November	26	530
12	Desember	22	585
Kecamatan Watukumpul		210	4 873

Sumber : Balai Penyuluhan Pertanian (BPP) Kecamatan Watukumpul




BAB II

PEMERINTAHAN

KECAMATAN WATUKUMPUL

Kecamatan Watukumpul
terdiri atas

344 RT
77 RW
15 Desa



<https://pemalangkab.bps.go.id>

Tabel : 2.1.
 Banyaknya Dusun,RW,RT Dirinci Menurut Desa/Kelurahan
 di Kecamatan Watukumpul , 2021

Desa/Kelurahan	Dusun	Rukun Warga	Rukun Tetangga
(1)	(2)	(3)	(4)
01. Tundagan	5	5	20
02. Tlagasana	8	8	24
03. Bongas	3	6	29
04. Cikadu	5	6	34
05. Cawet	3	3	24
06. Medayu	4	4	12
07. Pagelaran	3	8	16
08. Bodas	4	4	18
09. Jojogan	3	5	23
10. Majalangu	5	9	48
11. Tambi	1	4	16
12. Watukumpul	3	4	22
13. Gapura	3	3	15
14. Majakerta	5	5	30
15. Wisnu	3	3	13
Jumlah	58	77	344

Sumber : Pemetaan Wilkerstat 2019

Tabel : 2.2

Daftar Desa/Kelurahan Menurut Status Desa/Kelurahan Dan Status Pemerintahan
di Kecamatan Watukumpul , 2021

Desa/Kelurahan	Status Desa/Kelurahan	Status pemerintahan
(1)	(2)	(3)
01. Tundagan	Pedesaan	Desa
02. Tlagasana	Pedesaan	Desa
03. Bongas	Pedesaan	Desa
04. Cikadu	Pedesaan	Desa
05. Cawet	Pedesaan	Desa
06. Medayu	Pedesaan	Desa
07. Pagelaran	Pedesaan	Desa
08. Bodas	Pedesaan	Desa
09. Jojogan	Pedesaan	Desa
10. Majalangu	Pedesaan	Desa
11. Tambi	Pedesaan	Desa
12. Watukumpul	Perkotaan	Desa
13. Gapura	Pedesaan	Desa
14. Majakerta	Pedesaan	Desa
15. Wisnu	Pedesaan	Desa

Sumber : Pendataan podes 2021

Tabel : 2.3

Status Keberadaan Badan Permusyawaratah Desa (BPD)/Lembaga Musyawarah Kelurahan (LMK) dan Jumlah Kegiatan Musyawarah Desa/Kelurahan yang dilakukan Desa/Kelurahan di Kecamatan Watukumpul , 2021

Desa/Kelurahan	Keberadaan BPD/LMK	Jumlah kegiatan musyawarah desa/kelurahan yang dilakukan *)
(1)	(2)	(3)
01. Tundagan	Ada	3
02. Tlagasana	Ada	6
03. Bongas	Ada	7
04. Cikadu	Ada	9
05. Cawet	Ada	4
06. Medayu	Ada	6
07. Pagelaran	Ada	6
08. Bodas	Ada	6
09. Jojogan	Ada	6
10. Majalangu	Ada	5
11. Tambi	Ada	4
12. Watukumpul	Ada	7
13. Gapura	Ada	6
14. Majakerta	Ada	6
15. Wisnu	Ada	6

Sumber : Pendataan podes 2021

Catatan : *) Data keadaan tahun 2020

Tabel : 2.4
 Jumlah Aparatur Pemerintah Desa/Kelurahan Berdasarkan Jenisnya
 di Kecamatan Watukumpul , 2021

Desa/Kelurahan	Sekretariat Desa/Kelurahan (bendahara,dll)	Pelaksana Teknis(kaur,kasi,dll)
(1)	(2)	(3)
01. Tundagan	4	3
02. Tlagasana	4	3
03. Bongas	4	3
04. Cikadu	3	3
05. Cawet	4	3
06. Medayu	3	3
07. Pagelaran	3	3
08. Bodas	3	3
09. Jojogan	2	3
10. Majalangu	3	3
11. Tambi	4	3
12. Watukumpul	3	3
13. Gapura	3	3
14. Majakerta	3	3
15. Wisnu	3	3
Jumlah	49	45

Sumber : Pendataan podes 2021

Catatan : Kolom 2 & 3 dari podes 2021, Kolom 4 dari PODES 2019, Kolom 5 PODES 2018

Lanjutan Tabel : 2.4

Desa/Kelurahan	Pelaksana Kewilayahan (Kadus, RT, RW,dll)	Pegawai Desa/Kelurahan Lainnya *
(1)	(4)	(5)
01. Tundagan	30	20
02. Tlagasana	32	34
03. Bongas	38	25
04. Cikadu	45	20
05. Cawet	30	24
06. Medayu	20	20
07. Pagelaran	27	22
08. Bodas	26	24
09. Jojogan	31	32
10. Majalangu	67	22
11. Tambi	22	26
12. Watukumpul	29	31
13. Gapura	21	22
14. Majakerta	40	32
15. Wisnu	19	23
Jumlah	477	377

Sumber : Pendataan podes 2021

Catatan : Kolom 2 & 3 dari podes 2021, Kolom 4 dari PODES 2019, Kolom 5 PODES 2018

Tabel : 2.5

Jumlah Lembaga Kemasyarakatan menurut Desa/Kelurahan
di Kecamatan Watukumpul , 2021

Desa/Kelurahan	Lembaga Kemasyarakatan		
	PKK	Karang Taruna	Lembaga Adat
(1)	(2)	(3)	(4)
01. Tundagan	1	1	0
02. Tlagasana	1	1	0
03. Bongas	1	1	0
04. Cikadu	1	1	0
05. Cawet	1	1	0
06. Medayu	1	1	0
07. Pagelaran	1	1	0
08. Bodas	1	1	0
09. Jojogan	1	1	0
10. Majalangu	1	1	0
11. Tambi	1	1	0
12. Watukumpul	1	1	0
13. Gapura	1	1	0
14. Majakerta	1	1	0
15. Wisnu	1	1	0
Jumlah	15	15	0

Sumber : Pendataan podes 2021

Lanjutan Tabel : 2.5

Desa/Kelurahan	Lembaga Kemasyarakatan		
	Kelompok Tani	Lembaga Pengelolaan Air	Kelompok Masyarakat (Pokmas)
(1)	(5)	(6)	(7)
01. Tundagan	7	0	4
02. Tlagasana	8	0	4
03. Bongas	10	0	4
04. Cikadu	6	0	4
05. Cawet	7	0	0
06. Medayu	4	1	4
07. Pagelaran	5	0	4
08. Bodas	4	0	2
09. Jojogan	6	0	0
10. Majalangu	5	5	1
11. Tambi	3	0	0
12. Watukumpul	7	1	1
13. Gapura	3	0	0
14. Majakerta	5	0	1
15. Wisnu	5	1	4
Jumlah	85	8	33

Sumber : Pendataan podes 2021

Tabel : 2.6

Jumlah Pegawai Negeri Sipil Menurut Pemerintah Daerah dan Jenis Kelamin
di Kecamatan Watukumpul , 2021

Pemerintah Daerah	Jenis Kelamin		Total
	Laki-laki	Perempuan	
(1)	(2)	(3)	(4)
Kecamatan Watukumpul	180	159	339
Desa Tundagan	14	3	17
Desa Tlagasana	23	9	32
Desa Bongas	21	8	29
Desa Cikadu	27	29	56
Desa Cawet	5	5	10
Desa Medayu	3	3	6
Desa Pagelaran	8	4	12
Desa Bodas	8	8	16
Desa Jojogan	10	11	21
Desa Majalangu	17	12	29
Desa Tambi	7	3	10
Desa Watukumpul	32	48	80
Desa Gapura	6	3	9
Desa Majakerta	28	24	52
Desa Wisnu	9	7	16

Sumber : BKD Kab.Pemalang, 2021

Tabel : 2.7
 Instansi Vertikal, Otonom, dan BUMN/BUMD
 di Kecamatan Watukumpul , 2021

Jenis Instansi		Jumlah Instansi
01.	Instansi Vertikal	2
02.	Instansi Otonom	6
03.	Instansi BUMN/BUMD	3
Jumlah		

Sumber : Monografi, Bidang Tata Pemerintahan 2021

Tabel : 2.8

Jumlah PNS berdasarkan Jenis Kelamin dan Keterangan Kepegawaian
di Kecamatan Watukumpul , 2021

Keterangan Kepegawaian	Jenis Kelamin		Total
	Laki-laki	Perempuan	
(1)	(2)	(3)	(4)
Jenis Jabatan			
a Struktural	5	3	8
b Fungsional	124	119	243
c Pelaksana	51	37	88
Golongan Pegawai			
a Golongan I	4	0	4
b Golongan II	30	21	51
c Golongan III	100	120	220
d Golongan IV	46	18	64
Pendidikan Pegawai			
a SD	0	0	0
b SLTP	9	0	9
c SLTA	24	2	26
d D1-D3	10	33	43
e D4/S1	135	122	257
f S2/S3	2	2	4

Sumber : BKD Kab.Pemalang, 2021

Tabel : 2.9

Banyaknya Kepala Satuan Tugas (Satgas) dan Anggota Pertahanan Sipil (Hansip) menurut [di Kecamatan Watukumpul , 2021

Desa/Kelurahan	Kepala Satgas	Anggota Hansip		
		Pria	Wanita	Jumlah
(1)	(2)	(3)	(4)	(5)
01. Tundagan	1	38	0	38
02. Tlagasana	1	52	0	52
03. Bongas	1	38	0	38
04. Cikadu	1	32	0	32
05. Cawet	1	20	0	20
06. Medayu	1	12	0	12
07. Pagelaran	1	10	0	10
08. Bodas	1	14	0	14
09. Jojogan	1	18	0	18
10. Majalangu	1	36	0	36
11. Tambi	1	10	0	10
12. Watukumpul	1	22	0	22
13. Gapura	1	12	0	12
14. Majakerta	1	21	1	22
15. Wisnu	1	16	0	16
Kecamatan Watukumpul	15	351	1	352

Sumber : Kantor Kecamatan, 2021

Tabel : 2.10

Banyaknya Tim Penggerak Pemberdayaan Kesejahteraan Keluarga
di Kecamatan Watukumpul , 2021

Desa/Kelurahan	Pemberdayaan Kesejahteraan Keluarga Rukun Warga (PKK RW)	Pemberdayaan Kesejahteraan Keluarga Rukun Tetangga (PKK RT)	Dasa Wisma
(1)	(2)	(3)	(4)
01. Tundagan	5	20	101
02. Tlagasana	8	24	335
03. Bongas	6	29	104
04. Cikadu	6	33	107
05. Cawet	3	24	46
06. Medayu	4	12	34
07. Pagelaran	8	16	46
08. Bodas	4	18	78
09. Jojogan	5	23	70
10. Majalangu	9	53	145
11. Tambi	4	16	63
12. Watukumpul	4	22	80
13. Gapura	3	15	46
14. Majakerta	5	30	103
15. Wisnu	3	13	38
Kecamatan Watukumpul	77	348	1396

Sumber : Kantor Kecamatan, 2021

Tabel : 2.11
 Indeks Ketahanan Sosial (IKS) menurut Desa
 di Kecamatan Watukumpul , 2021

Desa/Kelurahan		2020	2021
(1)	(2)	(3)	(3)
01.	Tundagan	0.70	0.71
02.	Tlagasana	0.70	0.72
03.	Bongas	0.69	0.71
04.	Cikadu	0.87	0.82
05.	Cawet	0.77	0.78
06.	Medayu	0.69	0.70
07.	Pagelaran	0.75	0.78
08.	Bodas	0.71	0.73
09.	Jojogan	0.73	0.75
10.	Majalangu	0.91	0.89
11.	Tambi	0.82	0.82
12.	Watukumpul	0.87	0.88
13.	Gapura	0.72	0.69
14.	Majakerta	0.78	0.83
15.	Wisnu	0.75	0.78

Sumber : Dinas Pemberdayaan Masyarakat dan Desa Kabupaten Pemalang,
 Pemutakhiran Indeks Desa Membangun (IDM), 2021

Tabel : 2.12
 Indeks Ketahanan Ekonomi (IKE) menurut Desa
 di Kecamatan Watukumpul , 2021

Desa/Kelurahan		2020	2021
(1)	(2)	(3)	(3)
01.	Tundagan	0.52	0.60
02.	Tlagasana	0.52	0.53
03.	Bongas	0.70	0.70
04.	Cikadu	0.75	0.82
05.	Cawet	0.67	0.68
06.	Medayu	0.57	0.57
07.	Pagelaran	0.58	0.60
08.	Bodas	0.60	0.62
09.	Jojogan	0.60	0.67
10.	Majalangu	0.78	0.80
11.	Tambi	0.72	0.72
12.	Watukumpul	0.93	0.93
13.	Gapura	0.62	0.63
14.	Majakerta	0.77	0.72
15.	Wisnu	0.60	0.60

Sumber : Dinas Pemberdayaan Masyarakat dan Desa Kabupaten Pemalang,
 Pemutakhiran Indeks Desa Membangun (IDM), 2021

Tabel : 2.13

Indeks Ketahanan Lingkungan/Ekologi (IKL) menurut Desa
di Kecamatan Watukumpul , 2021

Desa/Kelurahan		2020	2021
(1)	(2)	(3)	(3)
01.	Tundagan	0.73	0.73
02.	Tlagasana	0.73	0.73
03.	Bongas	0.73	0.73
04.	Cikadu	0.80	0.80
05.	Cawet	0.73	0.73
06.	Medayu	0.73	0.73
07.	Pagelaran	0.60	0.60
08.	Bodas	0.60	0.60
09.	Jojogan	0.73	0.73
10.	Majalangu	0.73	0.73
11.	Tambi	0.53	0.53
12.	Watukumpul	0.87	0.87
13.	Gapura	0.60	0.60
14.	Majakerta	0.80	0.87
15.	Wisnu	0.80	0.87

Sumber : Dinas Pemberdayaan Masyarakat dan Desa Kabupaten Pemalang,
Pemutakhiran Indeks Desa Membangun (IDM), 2021

Tabel : 2.14
 Indeks Desa Membangun (IDM) menurut Desa
 di Kecamatan Watukumpul , 2021

Desa/Kelurahan	2020	2021
(1)	(2)	(3)
01. Tundagan	0.65	0.68
02. Tlagasana	0.65	0.66
03. Bongas	0.71	0.72
04. Cikadu	0.81	0.81
05. Cawet	0.72	0.73
06. Medayu	0.66	0.67
07. Pagelaran	0.65	0.66
08. Bodas	0.64	0.65
09. Jojogan	0.69	0.72
10. Majalangu	0.81	0.81
11. Tambi	0.69	0.69
12. Watukumpul	0.89	0.89
13. Gapura	0.65	0.64
14. Majakerta	0.78	0.81
15. Wisnu	0.72	0.75

Sumber : Dinas Pemberdayaan Masyarakat dan Desa Kabupaten Pemalang,
 Pemutakhiran Indeks Desa Membangun (IDM), 2021

Tabel : 2.15

Status Indeks Desa Membangun (IDM) menurut Desa
di Kecamatan Watukumpul , 2021

Desa/Kelurahan		2020	2021
(1)	(2)	(3)	(3)
01.	Tundagan	BERKEMBANG	BERKEMBANG
02.	Tlagasana	BERKEMBANG	BERKEMBANG
03.	Bongas	MAJU	MAJU
04.	Cikadu	MAJU	MAJU
05.	Cawet	MAJU	MAJU
06.	Medayu	BERKEMBANG	BERKEMBANG
07.	Pagelaran	BERKEMBANG	BERKEMBANG
08.	Bodas	BERKEMBANG	BERKEMBANG
09.	Jojogan	BERKEMBANG	MAJU
10.	Majalangu	MAJU	MAJU
11.	Tambi	BERKEMBANG	BERKEMBANG
12.	Watukumpul	MANDIRI	MANDIRI
13.	Gapura	BERKEMBANG	BERKEMBANG
14.	Majakerta	MAJU	MAJU
15.	Wisnu	MAJU	MAJU

Sumber : Dinas Pemberdayaan Masyarakat dan Desa Kabupaten Pemalang,
Pemutakhiran Indeks Desa Membangun (IDM), 2021

Tabel : 2.16

Banyaknya Desa menurut Status Indeks Desa Membangun
di Kecamatan Watukumpul , 2021

Status Indeks Desa/Kelurahan	2020	2021
(1)	(2)	(3)
01. Mandiri	1	1
02. Maju	6	6
03. Berkembang	8	8
04. Tertinggal	0	0
05. Sangat Tertinggal	0	0

Sumber : Dinas Pemberdayaan Masyarakat dan Desa Kabupaten Pemalang,
Pemutakhiran Indeks Desa Membangun (IDM), 2021

Tabel : 2.17

Jumlah Desa/Kelurahan Berdasarkan Tingkat Perkembangan
di Kecamatan Watukumpul , 2021

Tingkat Perkembangan		Jumlah
(1)		(2)
01.	Swadaya	5
02.	Swakarsa	6
03.	Swasembada	4
Jumlah		15

Sumber : Monografi , Bidang Tata Pemerintahan Kabupaten Pemalang 2021

Tabel : 2.18

Jumlah Desa/Kelurahan Berdasarkan Perolehan Kejuaraan
di Kecamatan Watukumpul, 2021

Tingkat Perkembangan		Jumlah
(1)	(2)	
01.	Tingkat Kecamatan	
	Juara I	6
	Juara II	3
	Juara III	3
02.	Tingkat Kabupaten	
	Juara I	1
	Juara II	0
	Juara III	1
03.	Tingkat Provinsi	
	Juara I	2
	Juara II	2
	Juara III	0
	Jumlah	5

Sumber : Monografi , Bidang Tata Pemerintahan Kabupaten Pemalang 2021



BAB III

KEPENDUDUKAN

KECAMATAN WATUKUMPUL

JUMLAH PENDUDUK

40.141 laki-laki
37.777 perempuan

Desa Tlagasana

memiliki penduduk terbanyak
yaitu **10.643 jiwa**

Desa Watukumpul

merupakan wilayah terpadat dengan
kepadatan **956 jiwa per km²**



<https://pemalangkab.bps.go.id>

Tabel : 3.1.

Penduduk, Laju Pertumbuhan Penduduk, Distribusi Persentase Penduduk, Kepadatan Penduduk, Rasio Jenis Kelamin Menurut Desa/Kelurahan

di Kecamatan Watukumpul, 2021

Desa/Kelurahan	Jenis Kelamin		Persentase Penduduk
	Laki-Laki	Perempuan	
(1)	(2)	(3)	(4)
01. Tundagan	3 758	3 497	9.36%
02. Tlagasana	5 490	5 153	13.68%
03. Bongas	3 618	3 447	9.01%
04. Cikadu	4 205	3 979	10.48%
05. Cawet	1 866	1 731	4.65%
06. Medayu	1 047	1 030	2.61%
07. Pagelaran	1 064	1 008	2.65%
08. Bodas	1 777	1 602	4.43%
09. Jojogan	2 237	2 233	5.57%
10. Majalangu	4 671	4 367	11.64%
11. Tambi	1 229	1 133	3.06%
12. Watukumpul	2 816	2 587	7.02%
13. Gapura	1 820	1 704	4.53%
14. Majakerta	2 913	2 808	7.26%
15. Wisnu	1 630	1 498	4.06%
Kecamatan Watukumpul	40 141	37 777	100.00%

Sumber : Disdukcapil Kab. Pematang

Lanjutan Tabel : 3.1.

Desa/Kelurahan	Kepadatan Penduduk per KM2	Rasio Jenis Kelamin
(1)	(5)	(6)
01. Tundagan	640	107.46
02. Tlagasana	924	106.54
03. Bongas	942	104.96
04. Cikadu	663	105.68
05. Cawet	619	107.80
06. Medayu	521	101.65
07. Pagelaran	901	105.56
08. Bodas	303	110.92
09. Jojogan	499	100.18
10. Majalangu	804	106.96
11. Tambi	651	108.47
12. Watukumpul	956	108.85
13. Gapura	322	106.81
14. Majakerta	362	103.74
15. Wisnu	458	108.81
Kecamatan Watukumpul	604	106.26

Sumber : Disdukcapil Kab. Pemalang

Tabel : 3.2
 Jumlah Penduduk Menurut Kelompok Umur dan Jenis Kelamin
 di Kecamatan Watukumpul, 2021

Kelompok Umur	Laki - laki	Perempuan	Jumlah
(1)	(2)	(3)	(4)
0-4	3 238	2 944	6 182
5-9	3 416	3 211	6 627
10-14	3 355	3 337	6 692
15-19	2 878	2 719	5 597
20-24	3 591	3 321	6 912
25-29	3 420	3 214	6 634
30-34	3,404	3,265	6 669
35-39	3 396	3 053	6 449
40-44	2,674	2,462	5 136
45-49	2,305	2,322	4 627
50-54	2 241	2 263	4 504
55-59	1 958	1 954	3 912
60-64	1 605	1 495	3 100
65-69	1 149	979	2 128
70-74	826	658	1 484
>= 75	685	580	1 265
Kecamatan Watukumpul	40 141	37 777	77 918

Sumber : Disdukcapil Kab. Pemalang

Tabel : 3.3.

Jumlah Keluarga dan Rata-rata Anggotanya per Desa/Kelurahan
di Kecamatan Watukumpul, 2021

Desa/Kelurahan	Jumlah Keluarga	Jumlah Penduduk	Rata-rata Anggota Keluarga
(1)	(2)	(3)	(4)
01. Tundagan	2 375	7 255	3
02. Tlagasana	3 507	10 643	3
03. Bongas	2 433	7 065	3
04. Cikadu	2 692	8 184	3
05. Cawet	1 136	3 597	3
06. Medayu	732	2 077	3
07. Pagelaran	682	2 072	3
08. Bodas	1 218	3 379	3
09. Jojogan	1 460	4 470	3
10. Majalangu	2 803	9 038	3
11. Tambi	781	2 362	3
12. Watukumpul	1 711	5 403	3
13. Gapura	1 140	3 524	3
14. Majakerta	1 770	5 721	3
15. Wisnu	1 029	3 128	3
Kecamatan Watukumpul	25 469	77 918	3

Sumber : Disdukcapil Kab. Pematang

Tabel : 3.4.

Luas Wilayah, Jumlah Penduduk, dan Kepadatannya per Desa/Kelurahan
di Kecamatan Watukumpul, 2021

Desa/Kelurahan	Luas (Km2)	Jumlah Penduduk	Kepadatan Penduduk/Km2
(1)	(2)	(3)	(4)
01. Tundagan	11.34	7 255	640
02. Tlagasana	11.52	10 643	924
03. Bongas	7.50	7 065	942
04. Cikadu	12.34	8 184	663
05. Cawet	5.81	3 597	619
06. Medayu	3.99	2 077	521
07. Pagelaran	2.30	2 072	901
08. Bodas	11.17	3 379	303
09. Jojogan	8.96	4 470	499
10. Majalangu	11.24	9 038	804
11. Tambi	3.63	2 362	651
12. Watukumpul	5.65	5 403	956
13. Gapura	10.94	3 524	322
14. Majakerta	15.80	5 721	362
15. Wisnu	6.83	3 128	458
Jumlah	129.02	77 918	604

Sumber : Disdukcapil Kab.Pemalang

Tabel : 3.5.
Jumlah Kepala Keluarga Menurut Jenis Kelamin
di Kecamatan Watukumpul, 2021

Desa/Kelurahan	Kepala Keluarga		Jumlah
	Laki-laki	Perempuan	
(1)	(2)	(3)	(4)
01. Tundagan	2 043	332	2 375
02. Tlagasana	3 054	453	3 507
03. Bongas	2 038	395	2 433
04. Cikadu	2 263	429	2 692
05. Cawet	993	143	1 136
06. Medayu	577	155	732
07. Pagelaran	581	101	682
08. Bodas	1 012	206	1 218
09. Jojogan	1 244	216	1 460
10. Majalangu	2 404	399	2 803
11. Tambi	705	76	781
12. Watukumpul	1 417	294	1 711
13. Gapura	1 001	139	1 140
14. Majakerta	1 497	273	1 770
15. Wisnu	867	162	1 029
Jumlah	21 696	3 773	25 469

Sumber : Disdukcapil Kab.Pemalang

Tabel : 3.6

Jumlah Kepemilikan Kartu Keluarga (KK) Menurut Desa/Kelurahan
di Kecamatan Watukumpul, 2021

Desa/Kelurahan	Kepala Keluarga		Jumlah
	Memiliki KK	Tdk Memiliki KK	
(1)	(2)	(3)	(4)
01. Tundagan	2 375	2,350	4 725
02. Tlagasana	3 507	3,485	6 992
03. Bongas	2 433	2,422	4 855
04. Cikadu	2 692	2,665	5 357
05. Cawet	1 136	1,121	2 257
06. Medayu	732	721	1 453
07. Pagelaran	682	673	1 355
08. Bodas	1 218	1,210	2 428
09. Jojogan	1 460	1,447	2 907
10. Majalangu	2 803	2,758	5 561
11. Tambi	781	774	1 555
12. Watukumpul	1 711	1,694	3 405
13. Gapura	1 140	1,135	2 275
14. Majakerta	1 770	1,754	3 524
15. Wisnu	1 029	1,018	2 047
Jumlah	25 469	25,227	50 696

Sumber : Disdukcapil Kab.Pemalang

Tabel : 3.7.

Jumlah Kepala Keluarga Pemilik Kartu Keluarga Menurut Jenis Kelamin
di Kecamatan Watukumpul, 2021

Desa/Kelurahan	Jenis Kelamin		Jumlah
	Laki Laki	Perempuan	
(1)	(2)	(3)	(4)
01. Tundagan	2 043	332	2 375
02. Tlagasana	3 054	453	3 507
03. Bongas	2 038	395	2 433
04. Cikadu	2 263	429	2 692
05. Cawet	993	143	1 136
06. Medayu	577	155	732
07. Pagelaran	581	101	682
08. Bodas	1 012	206	1 218
09. Jojogan	1 244	216	1 460
10. Majalangu	2 404	399	2 803
11. Tambi	705	76	781
12. Watukumpul	1 417	294	1 711
13. Gapura	1 001	139	1 140
14. Majakerta	1 497	273	1 770
15. Wisnu	867	162	1 029
Jumlah	21 696	3 773	25 469

Sumber : Disdukcapil Kab.Pemalang

Tabel : 3.8

Jumlah Kepala Keluarga Tidak Memiliki Kartu Keluarga Menurut Jenis Kelamin
di Kecamatan Watukumpul, 2021

Desa/Kelurahan	Jenis Kelamin		Jumlah
	Laki Laki	Perempuan	
(1)	(2)	(3)	(4)
01. Tundagan	2 038	312	2 350
02. Tlagasana	3 049	436	3 485
03. Bongas	2 038	384	2 422
04. Cikadu	2 258	407	2 665
05. Cawet	991	130	1 121
06. Medayu	573	148	721
07. Pagelaran	577	96	673
08. Bodas	1 011	199	1 210
09. Jojogan	1 241	206	1 447
10. Majalangu	2 386	372	2 758
11. Tambi	702	72	774
12. Watukumpul	1 411	283	1 694
13. Gapura	1 000	135	1 135
14. Majakerta	1 492	262	1 754
15. Wisnu	861	157	1 018
Jumlah	21 628	3 599	25 227

Sumber : Disdukcapil Kab.Pemalang

Tabel : 3.9.

Jumlah Penduduk Berdasarkan Kepemilikan Akta Kelahiran
di Kecamatan Watukumpul, 2021

Desa/Kelurahan	Kepemilikan Akta Kelahiran		Jumlah
	Memiliki	Tdk Memiliki	
(1)	(2)	(3)	(4)
01. Tundagan			
02. Tlagasana			
03. Bongas			
04. Cikadu			
05. Cawet			
06. Medayu			
07. Pagelaran			
08. Bodas			
09. Jojogan			
10. Majalangu			
11. Tambi			
12. Watukumpul			
13. Gapura			
14. Majakerta			
15. Wisnu			
Jumlah			

Sumber : Disdukcapil Kab.Pemalang

Tabel : 3.10.

Jumlah Penduduk Pemilik Akta Kelahiran Menurut Jenis Kelamin
di Kecamatan Watukumpul, 2021

Desa/Kelurahan	Jenis Kelamin		Total
	Laki-laki	Perempuan	
(1)	(2)	(3)	(4)
01. Tundagan			
02. Tlagasana			
03. Bongas			
04. Cikadu			
05. Cawet			
06. Medayu			
07. Pagelaran			
08. Bodas			
09. Jojogan			
10. Majalangu			
11. Tambi			
12. Watukumpul			
13. Gapura			
14. Majakerta			
15. Wisnu			
Jumlah			

Sumber : Disdukcapil Kab.Pemalang

Tabel : 3.11

Jumlah Penduduk Belum Memiliki Akta Kelahiran Menurut Jenis Kelamin
di Kecamatan Watukumpul, 2021

Desa/Kelurahan	Jenis Kelamin		Total
	Laki-laki	Perempuan	
(1)	(6)	(7)	(8)
01. Tundagan			
02. Tlagasana			
03. Bongas			
04. Cikadu			
05. Cawet			
06. Medayu			
07. Pagelaran			
08. Bodas			
09. Jojogan			
10. Majalangu			
11. Tambi			
12. Watukumpul			
13. Gapura			
14. Majakerta			
15. Wisnu			
Jumlah			

Sumber : Disdukcapil Kab.Pemalang

Tabel : 3.12

Jumlah Penduduk Keluar dari Kabupaten Pemalang (Pindah) Menurut Jenis Kelamin
di Kecamatan Watukumpul, 2021

Desa/Kelurahan	Jenis Kelamin		Total
	Laki-laki	Perempuan	
(1)	(6)	(7)	(8)
01. Tundagan	10	6	16
02. Tlagasana	10	15	25
03. Bongas	11	11	22
04. Cikadu	8	9	17
05. Cawet	6	3	9
06. Medayu	3	1	4
07. Pagelaran	5	6	11
08. Bodas	11	6	17
09. Jojogan	7	6	13
10. Majalangu	12	15	27
11. Tambi	3	7	10
12. Watukumpul	15	14	29
13. Gapura	0	0	0
14. Majakerta	12	14	26
15. Wisnu	7	10	17
Jumlah	120	123	243

Sumber : Disdukcapil Kab.Pemalang

Tabel : 3.13

Jumlah Penduduk Masuk Ke Kabupaten Pemalang (Datang) Menurut Jenis Kelamin di Kecamatan Watukumpul, 2021

Desa/Kelurahan	Jenis Kelamin		Total
	Laki-laki	Perempuan	
(1)	(6)	(7)	(8)
01. Tundagan	3	1	4
02. Tlagasana	0	1	1
03. Bongas	3	4	7
04. Cikadu	2	0	2
05. Cawet	0	1	1
06. Medayu	0	1	1
07. Pagelaran	1	0	1
08. Bodas	0	2	2
09. Jojogan	1	0	1
10. Majalangu	0	3	3
11. Tambi	0	1	1
12. Watukumpul	0	1	1
13. Gapura	0	0	0
14. Majakerta	1	0	1
15. Wisnu	0	0	0
Jumlah	11	15	26

Sumber : Disdukcapil Kab.Pemalang

Tabel : 3.14

Jumlah Penduduk Pernah Kawin Menurut Jenis Kelamin
di Kecamatan Watukumpul, 2021

Desa/Kelurahan	Jenis Kelamin		Total
	Laki-laki	Perempuan	
(1)	(6)	(7)	(8)
01. Tundagan	2 006	2 123	4 129
02. Tlagasana	3 011	3 214	6 225
03. Bongas	1 988	2 194	4 182
04. Cikadu	2 260	2 465	4 725
05. Cawet	1 001	1 117	2 118
06. Medayu	574	667	1 241
07. Pagelaran	600	647	1 247
08. Bodas	1 011	1 130	2 141
09. Jojogan	1 273	1 423	2 696
10. Majalangu	2 428	2 704	5 132
11. Tambi	725	761	1 486
12. Watukumpul	1 428	1 602	3 030
13. Gapura	1 011	1 078	2 089
14. Majakerta	1 512	1 707	3 219
15. Wisnu	883	976	1 859
Jumlah	21 711	23 808	45 519

Sumber : Disdukcapil Kab.Pemalang

Tabel : 3.15

Jumlah Penduduk Pernah Kawin Menurut Kelompok Umur dan Jenis Kelamin
di Kecamatan Watukumpul, 2021

Kelompok Umur	Jenis Kelamin		Total
	Laki-laki	Perempuan	
(1)	(6)	(7)	(8)
15-19	8	265	273
20-24	509	1 934	2 443
25-29	1 992	2 911	4 903
30-34	2 838	3 136	5 974
35-39	3 144	2 976	6 120
40-44	2 555	2 415	4 970
45-49	2 242	2 290	4 532
50-54	2 221	2 242	4 463
55-59	1 948	1 941	3 889
60-64	1 601	1 490	3 091
65-69	1 143	973	2 116
70-74	825	657	1 482
>= 75	685	578	1 263
Jumlah	21 711	23 808	45 519

Sumber : Disdukcapil Kab.Pemalang

Tabel : 3.16

Jumlah Penduduk Berdasarkan Kepemilikan Kartu Tanda Penduduk (KTP)
di Kecamatan Watukumpul, 2021

Desa/Kelurahan	Penduduk		Rasio Kepemilikan KTP (%)
	Wajib KTP	Memiliki KTP	
(1)	(6)	(7)	(8)
01. Tundagan	5 143	4 960	96.44
02. Tlagasana	7 412	7 120	96.06
03. Bongas	5 123	4 966	96.94
04. Cikadu	5 864	5 652	96.38
05. Cawet	2 568	2 503	97.47
06. Medayu	1 523	1 486	97.57
07. Pagelaran	1 550	1 507	97.23
08. Bodas	2 581	2 502	96.94
09. Jojogan	3 250	3 162	97.29
10. Majalangu	6 453	6 286	97.41
11. Tambi	1 717	1 673	97.44
12. Watukumpul	3 862	3 701	95.83
13. Gapura	2 470	2 396	97.00
14. Majakerta	4 115	3 997	97.13
15. Wisnu	2 275	2 178	95.74
Jumlah	55 906	54 089	96.75

Sumber : Disdukcapil Kab.Pemalang

Tabel : 3.17
 Jumlah Penduduk Wajib KTP Menurut Jenis Kelamin
 di Kecamatan Watukumpul, 2021

Desa/Kelurahan	Jenis Kelamin		Jumlah
	Laki-laki	Perempuan	
(1)	(6)	(7)	(8)
01. Tundagan	2 717	2 426	5 143
02. Tlagasana	3 852	3 560	7 412
03. Bongas	2 619	2 504	5 123
04. Cikadu	3 056	2 808	5 864
05. Cawet	1 323	1 245	2 568
06. Medayu	755	768	1 523
07. Pagelaran	786	764	1 550
08. Bodas	1 335	1 246	2 581
09. Jojogan	1 641	1 609	3 250
10. Majalangu	3 318	3 135	6 453
11. Tambi	889	828	1 717
12. Watukumpul	1 978	1 884	3 862
13. Gapura	1 293	1 177	2 470
14. Majakerta	2 097	2 018	4 115
15. Wisnu	1 159	1 116	2 275
Jumlah	28 818	27 088	55 906

Sumber : Disdukcapil Kab.Pemalang

Tabel : 3.18

Jumlah Penduduk Pemilik KTP Menurut Jenis Kelamin
di Kecamatan Watukumpul, 2021

Desa/Kelurahan	Jenis Kelamin		Jumlah
	Laki-laki	Perempuan	
(1)	(6)	(7)	(8)
01. Tundagan	2 635	2 325	4 960
02. Tlagasana	3 707	3 413	7 120
03. Bongas	2 541	2 425	4 966
04. Cikadu	2 936	2 716	5 652
05. Cawet	1 290	1 213	2 503
06. Medayu	743	743	1 486
07. Pagelaran	761	746	1 507
08. Bodas	1 286	1 216	2 502
09. Jojogan	1 593	1 569	3 162
10. Majalangu	3 240	3 046	6 286
11. Tambi	862	811	1 673
12. Watukumpul	1 880	1 821	3 701
13. Gapura	1 256	1 140	2 396
14. Majakerta	2 045	1 952	3 997
15. Wisnu	1 107	1 071	2 178
Jumlah	27 882	26 207	54 089

Sumber : Disdukcapil Kab.Pemalang

Tabel : 3.19

Banyaknya Penduduk Lahir dan Mati menurut Desa dan Jenis Kelamin
di Kecamatan Watukumpul, 2021

Desa/Kelurahan	Lahir			Mati		
	Laki-laki	Perempuan	Jumlah	Laki-laki	Perempuan	Jumlah
(1)	(2)	(3)	(4)	(5)	(6)	(7)
01. Tundagan	63	65	128	18	18	36
02. Tlagasana	22	20	42	11	12	23
03. Bongas	60	43	103	22	25	47
04. Cikadu	13	13	26	10	6	16
05. Cawet	31	23	54	14	8	22
06. Medayu	14	11	25	11	5	16
07. Pagelaran	9	16	25	9	4	13
08. Bodas	25	21	46	10	11	21
09. Jojogan	9	8	17	19	21	40
10. Majalangu	64	45	109	33	35	68
11. Tambi	7	11	18	7	7	14
12. Watukumpul	30	46	76	12	22	34
13. Gapura	31	36	67	9	15	24
14. Majakerta	35	27	62	13	15	28
15. Wisnu	29	41	70	20	24	44
Jumlah	442	426	868	218	228	446

Sumber : Kantor Kecamatan

Tabel : 3.20
 Banyaknya PLKB Per Desa/Kelurahan Menurut Jenis Kelamin
 di Kecamatan Watukumpul, 2021

Desa/Kelurahan	Jenis Kelamin		
	Laki-Laki	Perempuan	Jumlah
(1)	(2)	(3)	(4)
Desa Tundagan			
Desa Bongas	1	0	1
Desa Cikadu			
Desa Cawet			
Desa Tambi			
Desa Majalangu			
Desa Majakerta	1	0	1
Desa Medayu			
Desa Jojogan			
Desa Gapura			
Desa Wisnu			
Desa Watukumpul			
Desa Bodas	1	0	1
Desa Pagelaran			
Desa Tlagasana			
Jumlah	3	0	3

Sumber : Dinas Sosial KBPP Kabupaten Pemalang

Tabel : 3.21
 Banyaknya PLKB Menurut Status Dan Jenis Kelamin
 di Kecamatan Watukumpul, 2021

Status	Jenis Kelamin		Jumlah
	Laki-Laki	Perempuan	
(1)	(2)	(3)	(4)
01. PNS	3	0	3
02. NON PNS	0	0	0
03. LAINNYA	0	0	0
Jumlah	3	0	3

Sumber :Dinas Sosial KBPP Kabupaten Pemalang

Tabel : 3.22

Banyaknya Keluarga Hasil Pendapatan Per Desa/Kelurahan
di Kecamatan Watukumpul, 2020 dan 2021

Desa/Kelurahan	Tahun	
	2020	2021
(1)	(2)	(3)
01. Tundagan	1 776	1 820
02. Tlagasana	3 054	3 076
03. Bongas	2 356	2 402
04. Cikadu	2 869	2 919
05. Cawet	1 135	1 181
06. Medayu	767	799
07. Pagelaran	705	738
08. Bodas	1 120	1 141
09. Jojogan	1 371	1 401
10. Majalangu	2 629	2 664
11. Tambi	777	796
12. Watukumpul	1 634	1 656
13. Gapura	1 028	1 043
14. Majakerta	1 712	1 739
15. Wisnu	1 064	1 085
Jumlah	23 997	24 460

Sumber : Dinas Sosial KBPP Kabupaten Pemalang

Tabel : 3.23

Banyaknya Pasangan Usia Subur (PUS) Per Desa/Kelurahan
di Kecamatan Watukumpul, 2020 dan 2021

Desa/Kelurahan	Tahun	
	2020	2021
(1)	(2)	(3)
01. Tundagan	1 661	1 705
02. Tlagasana	2 461	2 483
03. Bongas	1 611	1 657
04. Cikadu	1 951	2 001
05. Cawet	910	956
06. Medayu	700	732
07. Pagelaran	614	647
08. Bodas	765	786
09. Jojogan	1 061	1 091
10. Majalangu	2 085	2 120
11. Tambi	605	624
12. Watukumpul	1 125	1 147
13. Gapura	825	840
14. Majakerta	1 228	1 255
15. Wisnu	755	776
Jumlah	18 357	18 820

Sumber : Dinas Sosial KBPP Kabupaten Pemasang

Tabel : 3.24

Jumlah Anggota Usaha Peningkatan Pendapatan Keluarga Sejahtera (UPPKS) per Desa/Kelurahan, 2021

Desa/Kelurahan	Anggota UPPKS		
	Pra Sejahtera dan KSI	KS II, KS III dan KS III+	Jumlah
(1)	(2)	(3)	(4)
01. Tundagan	0	0	0
02. Tlagasana	7	3	10
03. Bongas	39	1	40
04. Cikadu	3	7	10
05. Cawet	0	0	0
06. Medayu	0	0	0
07. Pagelaran	0	0	0
08. Bodas	0	0	0
09. Jojogan	0	0	0
10. Majalangu	45	10	55
11. Tambi	8	2	10
12. Watukumpul	45	5	50
13. Gapura	0	0	0
14. Majakerta	7	3	10
15. Wisnu	9	1	10
Jumlah	163	32	195

Sumber : Dinas Sosial KBPP Kabupaten Pemalang

Tabel : 3.25

Banyaknya PUS Yang Menjadi Peserta KB Menurut Alat Kontrasepsi
Dirinci Per Desa/Kelurahan di Kecamatan Watukumpul, 2021

Desa/Kelurahan	Alat Kontrasepsi			
	IUD	MOP	MOW	Implant
(1)	(2)	(3)	(4)	(5)
01. Tundagan	18	41	5	54
02. Tlagasana	13	20	10	118
03. Bongas	41	16	9	118
04. Cikadu	21	11	7	253
05. Cawet	16	1	6	145
06. Medayu	9	4	9	154
07. Pagelaran	14	5	4	79
08. Bodas	6	88	5	78
09. Jojogan	6	13	118	141
10. Majalangu	19	25	26	301
11. Tambi	8	17	16	121
12. Watukumpul	12	18	17	114
13. Gapura	4	112	5	103
14. Majakerta	16	5	25	184
15. Wisnu	1	13	28	156
Jumlah	204	389	290	2 119

Sumber : Dinas Sosial KBPP Kabupaten Pematang

Lanjutan Tabel : 3.25

Desa/Kelurahan	Alat Kontrasepsi		
	Suntik / Pil	Kondom	Jumlah
(1)	(6)	(7)	(8)
01. Tundagan	1 003	3	1 124
02. Tlagasana	1 398	3	1 562
03. Bongas	1 020	2	1 206
04. Cikadu	1 186	3	1 481
05. Cawet	524	1	693
06. Medayu	383	1	560
07. Pagelaran	335	2	439
08. Bodas	387	1	565
09. Jojogan	568	2	848
10. Majalangu	1 195	7	1 573
11. Tambi	292	3	457
12. Watukumpul	612	8	781
13. Gapura	378	3	605
14. Majakerta	752	4	986
15. Wisnu	358	1	557
Jumlah	10 391	44	13 437

Sumber : Dinas Sosial KBPP Kabupaten Pematang

Tabel : 3.26

Banyaknya PUS Per Desa/Kelurahan Menurut Kepersetaan
KB di Kecamatan Watukumpul, 2021

Desa/Kelurahan	Kepersetaan KB		Jumlah
	Ikut KB	Tidak Ikut KB	
(1)	(2)	(3)	(4)
01. Tundagan	1 124	581	1 705
02. Tlagasana	1 562	921	2 483
03. Bongas	1 244	413	1 657
04. Cikadu	1 481	520	2 001
05. Cawet	693	263	956
06. Medayu	560	172	732
07. Pagelaran	439	208	647
08. Bodas	565	221	786
09. Jojogan	748	343	1 091
10. Majalangu	1 573	547	2 120
11. Tambi	508	116	624
12. Watukumpul	781	366	1 147
13. Gapura	605	235	840
14. Majakerta	986	269	1 255
15. Wisnu	557	219	776
Jumlah	13 426	5 394	18 820

Sumber :Dinas Sosial KBPP Kabupaten Pemalang

Tabel : 3.27

Banyaknya PUS Bukan Peserta KB Per Desa/Kelurahan Menurut
Alasan Tidak Ikut KB di Kecamatan Watukumpul, 2020

Desa/Kelurahan	Alasan Tidak Ingin Ikut KB		
	Hamil	Ingin Anak Segera	Ingin Anak Ditunda
(1)	(2)	(3)	(4)
01. Tundagan	133	229	138
02. Tlagasana	131	394	320
03. Bongas	105	148	102
04. Cikadu	111	205	155
05. Cawet	40	75	86
06. Medayu	47	57	31
07. Pagelaran	45	41	38
08. Bodas	64	59	47
09. Jojogan	93	145	57
10. Majalangu	122	267	89
11. Tambi	42	37	30
12. Watukumpul	103	155	53
13. Gapura	61	108	32
14. Majakerta	62	139	44
15. Wisnu	53	114	21
Jumlah	1 212	2 173	1 243

Sumber : PLKB Kecamatan Watukumpul

Lanjutan Tabel : 3.27

Desa/Kelurahan	Alasan Tidak Ingin Ikut KB	
	Tidak Ingin Anak Lagi	Jumlah
(1)	(2)	(3)
01. Tundagan	72	572
02. Tlagasana	100	945
03. Bongas	65	420
04. Cikadu	67	538
05. Cawet	52	253
06. Medayu	34	169
07. Pagelaran	74	198
08. Bodas	49	219
09. Jojogan	50	345
10. Majalangu	90	568
11. Tambi	39	148
12. Watukumpul	62	373
13. Gapura	46	247
14. Majakerta	59	304
15. Wisnu	58	246
Jumlah	917	5 545

Sumber : PLKB Kecamatan Watukumpul

Tabel : 3.28

Jumlah Usaha Peningkatan Pendapatan Keluarga Sejahtera (UPPKS)
Per Desa/Kelurahan Menurut Kelompok di Kecamatan Watukumpul, 2020

Desa/Kelurahan	Kelompok UPPKS			
	Dasar	Berkembang	Mandiri	Jumlah
(1)	(2)	(3)	(4)	(5)
01. Tundagan	0	0	0	0
02. Tlagasana	1	0	0	1
03. Bongas	2	0	0	2
04. Cikadu	1	0	0	1
05. Cawet	0	0	0	0
06. Medayu	0	0	0	0
07. Pagelaran	0	0	0	0
08. Bodas	0	0	0	0
09. Jojogan	0	0	0	0
10. Majalangu	5	4	2	11
11. Tambi	1	0	0	1
12. Watukumpul	4	1	0	5
13. Gapura	0	0	0	0
14. Majakerta	1	0	0	1
15. Wisnu	1	0	0	1
Jumlah	16	5	2	23

Sumber : PLKB Kecamatan Watukumpul

Tabel : 3.29

Jumlah Penduduk Menurut Agama dan Kepercayaan per Desa/Kelurahan
di Kecamatan Watukumpul, 2021

Desa/Kelurahan	Agama/ Kepercayaan			
	Islam	Kristen	Katolik	Hindu
(1)	(2)	(3)	(4)	(5)
01. Tundagan	7 254	1	0	0
02. Tlagasana	10 640	0	0	0
03. Bongas	7 065	0	0	0
04. Cikadu	8 182	0	1	0
05. Cawet	3 597	0	0	0
06. Medayu	2 075	2	0	0
07. Pagelaran	2 072	0	0	0
08. Bodas	3 379	0	0	0
09. Jojogan	4 468	2	0	0
10. Majalangu	9 038	0	0	0
11. Tambi	2 362	0	0	0
12. Watukumpul	5 403	0	0	0
13. Gapura	3 524	0	0	0
14. Majakerta	5 721	0	0	0
15. Wisnu	3 128	0	0	0
Jumlah	77 908	5	1	0

Sumber : Disdukcapil Kab.Pemalang

Lanjutan Tabel : 3.29

Desa/Kelurahan	Agama / Kepercayaan			Jumlah
	Budha	Konghucu	Aliran Kepercayaan	
(1)	(2)	(3)	(4)	(5)
01. Tundagan	0	0	0	7 255
02. Tlagasana	0	0	3	10 643
03. Bongas	0	0	0	7 065
04. Cikadu	0	0	1	8 184
05. Cawet	0	0	0	3 597
06. Medayu	0	0	0	2 077
07. Pagelaran	0	0	0	2 072
08. Bodas	0	0	0	3 379
09. Jojogan	0	0	0	4 470
10. Majalangu	0	0	0	9 038
11. Tambi	0	0	0	2 362
12. Watukumpul	0	0	0	5 403
13. Gapura	0	0	0	3 524
14. Majakerta	0	0	0	5 721
15. Wisnu	0	0	0	3 128
Jumlah	0	0	4	77 918

Sumber : Disdukcapil Kab.Pemalang



BAB IV

KESEJAHTERAAN SOSIAL

KECAMATAN WATUKUMPUL

Jumlah fasilitas pendidikan

56 SD/MI
7 SMP/MTs
3 SMK/MA



<https://pemalangkab.bps.go.id>

Tabel : 4.1.
Banyaknya Sekolah, Guru dan Murid di Bawah Dinas Pendidikan
di Kecamatan Watukumpul, 2021

Jenjang Sekolah	Sekolah	Guru	Murid
(1)	(2)	(3)	(4)
1 Taman Kanak-kanak (TK)			
- Negeri	1	3	48
- Swasta	8	15	304
2 Sekolah Dasar (SD)			
- Negeri	47	358	6 588
- Swasta	0	0	0
3 Sekolah Menengah Pertama (SMP)			
- Negeri	4	100	1 685
- Swasta	0	0	0
4 Sekolah Menengah Umum (SMU)			
- Negeri	0	0	0
- Swasta	0	0	0
5 Sekolah Menengah Kejuruan (SMK)			
- Negeri	0	0	0
- Swasta	2	10	330
Jumlah	0	0	0

Sumber : Dinas Pendidikan dan Kebudayaan Kabupaten Pemalang

Tabel : 4.2.
 Banyaknya Desa/Kelurahan yang Memiliki Fasilitas Sekolah Menurut
 Tingkat Pendidikan di Kecamatan Watukumpul, 2019 - 2021

Tingkat Pendidikan	2019	2020	2021
(1)	(2)	(3)	(4)
Taman Kanak-Kanak (TK)	8	8	8
Sekolah Dasar (SD)	15	15	15
Madrasah Ibtidaiyah (MI)	9	9	9
Sekolah Menengah Pertama (SMP)	4	4	4
Madrasah Tsanawiyah (MTs)	3	3	3
Sekolah Menengah Atas (SMA)	0	0	0
Sekolah Menengah Kejuruan (SMK)	1	1	1
Madrasah Aliyah (MA)	2	2	2
Akademi/Perguruan Tinggi	0	0	0

Sumber : BPS, Pendataan Potensi Desa (Podes) 2019-2021

Tabel : 4.3.
 Jumlah Sekolah Menurut Tingkat Pendidikan
 di Kecamatan Watukumpul, 2020/2021 dan 2021/2022

Tingkat Pendidikan	Negeri		Swasta		Jumlah	
	20/21	21/22	20/21	21/22	20/21	21/22
(1)	(2)	(3)	(4)	(5)	(6)	(7)
Taman Kanak-Kanak (TK)	1	1	8	8	9	9
Sekolah Dasar (SD)	47	47	0	0	47	47
Madrasah Ibtidaiyah (MI)	0	0	9	9	9	9
Sekolah Menengah Pertama (SMP)	4	4	0	0	4	4
Madrasah Tsanawiyah (MTs)	0	0	3	3	3	3
Sekolah Menengah Atas (SMA)	0	0	0	0	0	0
Sekolah Menengah Kejuruan (SMK)	0	0	2	2	2	2
Madrasah Aliyah (MA)	0	0	1	1	1	1
Akademi/Perguruan Tinggi	0	0	0	0	0	0

Sumber : Kementerian Pendidikan, Kebudayaan, Riset, dan Teknologi,

Sistem Data Pokok Pendidikan laporan sampai dengan 30 November 2021

Tabel : 4.4.
 Banyaknya Taman Kanak (TK) Menurut Desa/Kelurahan
 di Kecamatan Watukumpul, 2021

Desa/Kelurahan	Jumlah Sekolah		
	Negeri	Swasta	Total
(1)	(2)	(3)	(4)
01. Tundagan	0	0	0
02. Tlagasana	0	0	0
03. Bongas	0	1	1
04. Cikadu	0	1	1
05. Cawet	0	0	0
06. Medayu	0	0	0
07. Pagelaran	0	0	0
08. Bodas	0	0	0
09. Jojogan	0	1	1
10. Majalangu	0	1	1
11. Tambi	0	1	1
12. Watukumpul	0	1	1
13. Gapura	0	0	0
14. Majakerta	1	2	3
15. Wisnu	0	0	0
Jumlah	1	8	9

Sumber : BPS, Pendataan Potensi Desa (Podes) 2021

Tabel : 4.5.
 Banyaknya Sekolah Dasar (SD) Menurut Desa/Kelurahan
 di Kecamatan Watukumpul, 2021

Desa/Kelurahan	Jumlah Sekolah		
	Negeri	Swasta	Total
(1)	(2)	(3)	(4)
01. Tundagan	4	0	4
02. Tlagasana	5	0	5
03. Bongas	4	0	4
04. Cikadu	4	0	4
05. Cawet	2	0	2
06. Medayu	2	0	2
07. Pagelaran	2	0	2
08. Bodas	3	0	3
09. Jojogan	3	0	3
10. Majalangu	4	0	4
11. Tambi	2	0	2
12. Watukumpul	3	0	3
13. Gapura	2	0	2
14. Majakerta	5	0	5
15. Wisnu	2	0	2
Jumlah	47	0	47

Sumber : BPS, Pendataan Potensi Desa (Podes) 2021

Tabel : 4.6.
 Banyaknya Madrasah Ibtidaiyah (MI) Menurut Desa/Kelurahan
 di Kecamatan Watukumpul, 2021

Desa/Kelurahan	Jumlah Sekolah		
	Negeri	Swasta	Total
(1)	(2)	(3)	(4)
01. Tundagan	0	1	1
02. Tlagasana	0	1	1
03. Bongas	0	1	1
04. Cikadu	0	1	1
05. Cawet	0	0	0
06. Medayu	0	0	0
07. Pagelaran	0	0	0
08. Bodas	0	1	1
09. Jojogan	0	0	0
10. Majalangu	0	1	1
11. Tambi	0	0	0
12. Watukumpul	0	1	1
13. Gapura	0	1	1
14. Majakerta	0	1	1
15. Wisnu	0	0	0
Jumlah	0	9	9

Sumber : BPS, Pendataan Potensi Desa (Podes) 2021

Tabel : 4.7.
 Banyaknya Sekolah Menengah Pertama (SMP) Menurut Desa/Kelurahan
 di Kecamatan Watukumpul, 2021

Desa/Kelurahan	Jumlah Sekolah		
	Negeri	Swasta	Total
(1)	(2)	(3)	(4)
01. Tundagan	0	0	0
02. Tlagasana	1	0	1
03. Bongas	1	0	1
04. Cikadu	1	0	1
05. Cawet	0	0	0
06. Medayu	0	0	0
07. Pagelaran	0	0	0
08. Bodas	0	0	0
09. Jojogan	0	0	0
10. Majalangu	0	0	0
11. Tambi	0	0	0
12. Watukumpul	0	0	0
13. Gapura	0	0	0
14. Majakerta	1	0	1
15. Wisnu	0	0	0
Jumlah	4	0	4

Sumber : BPS, Pendataan Potensi Desa (Podes) 2021

Tabel : 4.8.
 Banyaknya Madrasah Tsanawiyah (MTs) Menurut Desa/Kelurahan
 di Kecamatan Watukumpul, 2021

Desa/Kelurahan	Jumlah Sekolah		
	Negeri	Swasta	Total
(1)	(2)	(3)	(4)
01. Tundagan	0	1	1
02. Tlagasana	0	0	0
03. Bongas	0	0	0
04. Cikadu	0	0	0
05. Cawet	0	1	1
06. Medayu	0	0	0
07. Pagelaran	0	0	0
08. Bodas	0	0	0
09. Jojogan	0	0	0
10. Majalangu	0	1	1
11. Tambi	0	0	0
12. Watukumpul	0	0	0
13. Gapura	0	0	0
14. Majakerta	0	0	0
15. Wisnu	0	0	0
Jumlah	0	3	3

Sumber : BPS, Pendataan Potensi Desa (Podes) 2021

Tabel : 4.9.
 Banyaknya Sekolah Menengah Atas (SMA) Menurut Desa/Kelurahan
 di Kecamatan Watukumpul, 2021

Desa/Kelurahan	Jumlah Sekolah		
	Negeri	Swasta	Total
(1)	(2)	(3)	(4)
01. Tundagan	0	0	0
02. Tlagasana	0	0	0
03. Bongas	0	0	0
04. Cikadu	0	0	0
05. Cawet	0	0	0
06. Medayu	0	0	0
07. Pagelaran	0	0	0
08. Bodas	0	0	0
09. Jojogan	0	0	0
10. Majalangu	0	0	0
11. Tambi	0	0	0
12. Watukumpul	0	0	0
13. Gapura	0	0	0
14. Majakerta	0	0	0
15. Wisnu	0	0	0
Jumlah	0	0	0

Sumber : BPS, Pendataan Potensi Desa (Podes) 2021

Tabel : 4.10.
 Banyaknya Madrasah Aliyah (MA) Menurut Desa/Kelurahan
 di Kecamatan Watukumpul, 2021

Desa/Kelurahan	Jumlah Sekolah		
	Negeri	Swasta	Total
(1)	(2)	(3)	(4)
01. Tundagan	0	0	0
02. Tlagasana	0	0	0
03. Bongas	0	0	0
04. Cikadu	0	0	0
05. Cawet	0	0	0
06. Medayu	0	0	0
07. Pagelaran	0	0	0
08. Bodas	0	0	0
09. Jojogan	0	0	0
10. Majalangu	0	1	1
11. Tambi	0	0	0
12. Watukumpul	0	0	0
13. Gapura	0	0	0
14. Majakerta	0	0	0
15. Wisnu	0	0	0
Jumlah	0	1	1

Sumber : BPS, Pendataan Potensi Desa (Podes) 2021

Tabel : 4.11.
 Banyaknya Sekolah Menengah Kejuruan (SMK) Menurut Desa/Kelurahan
 di Kecamatan Watukumpul, 2021

Desa/Kelurahan	Jumlah Sekolah		
	Negeri	Swasta	Total
(1)	(2)	(3)	(4)
01. Tundagan	0	0	0
02. Tlagasana	0	0	0
03. Bongas	0	0	0
04. Cikadu	0	0	0
05. Cawet	0	0	0
06. Medayu	0	0	0
07. Pagelaran	0	0	0
08. Bodas	0	0	0
09. Jojogan	0	1	1
10. Majalangu	0	0	0
11. Tambi	0	0	0
12. Watukumpul	0	1	1
13. Gapura	0	0	0
14. Majakerta	0	0	0
15. Wisnu	0	0	0
Jumlah	0	2	2

Sumber : BPS, Pendataan Potensi Desa (Podes) 2021

Tabel : 4.12.
 Banyaknya Akademi/Perguruan Tinggi Menurut Desa/Kelurahan
 di Kecamatan Watukumpul, 2021

Desa/Kelurahan	Jumlah Sekolah		
	Negeri	Swasta	Total
(1)	(2)	(3)	(4)
01. Tundagan	0	0	0
02. Tlagasana	0	0	0
03. Bongas	0	0	0
04. Cikadu	0	0	0
05. Cawet	0	0	0
06. Medayu	0	0	0
07. Pagelaran	0	0	0
08. Bodas	0	0	0
09. Jojogan	0	0	0
10. Majalangu	0	0	0
11. Tambi	0	0	0
12. Watukumpul	0	0	0
13. Gapura	0	0	0
14. Majakerta	0	0	0
15. Wisnu	0	0	0
Jumlah	0	0	0

Sumber : BPS, Pendataan Potensi Desa (Podes) 2021

Tabel : 4.13.
 Jumlah Guru Menurut Tingkat Pendidikan
 di Kecamatan Watukumpul, 2020/2021 dan 2021/2022

Tingkat Pendidikan	Negeri		Swasta		Jumlah	
	20/21	21/22	20/21	21/22	20/21	21/22
(1)	(2)	(3)	(4)	(5)	(6)	(7)
Taman Kanak-Kanak (TK)	5	4	33	24	38	28
Raudatul Athfal (RA)	0	0	7	9	7	9
Sekolah Dasar (SD)	419	370	0	0	419	370
Madrasah Ibtidaiyah (MI)	0	0	62	76	62	76
Sekolah Menengah Pertama (SMP)	102	98	0	0	102	98
Madrasah Tsanawiyah (MTs)	0	0	40	48	40	48
Sekolah Menengah Atas (SMA)	0	0	0	0	0	0
Sekolah Menengah Kejuruan (SMK)	0	0	11	11	11	11
Madrasah Aliyah (MA)	0	0	12	15	12	15

Sumber : Kementerian Pendidikan, Kebudayaan, Riset, dan Teknologi,

Sistem Data Pokok Pendidikan laporan sampai dengan 30 November 2021

Tabel : 4.14.
 Jumlah Murid Menurut Tingkat Pendidikan
 di Kecamatan Watukumpul, 2020/2021 dan 2021/2022

Tingkat Pendidikan	Negeri		Swasta		Jumlah	
	20/21	21/22	20/21	21/22	20/21	21/22
(1)	(2)	(3)	(4)	(5)	(6)	(7)
Taman Kanak-Kanak (TK)	46	48	289	268	335	316
Raudatul Athfal (RA)	0	0	81	154	81	154
Sekolah Dasar (SD)	6 827	6 606	0	0	6 827	6 606
Madrasah Ibtidaiyah (MI)	0	0	1 049	1 087	1 049	1 087
Sekolah Menengah Pertama (SMP)	1 723	1 686	0	0	1 723	1 686
Madrasah Tsanawiyah (MTs)	0	0	554	491	554	491
Sekolah Menengah Atas (SMA)	0	0	0	0	0	0
Sekolah Menengah Kejuruan (SMK)	0	0	331	331	331	331
Madrasah Aliyah (MA)	0	0	116	100	116	100

Sumber : Kementerian Pendidikan, Kebudayaan, Riset, dan Teknologi,

Sistem Data Pokok Pendidikan laporan sampai dengan 30 November 2021

Tabel : 4.15.
Kemudahan Untuk Mencapai Sarana Pendidikan Terdekat Bagi Desa/Kelurahan yang Tidak
ada Sarana Pendidikan Menurut Desa/Kelurahan dan Jenjang Pendidikan
di Kecamatan Watukumpul, 2021

Desa/Kelurahan	Jenjang Pendidikan			
	SD	MI	SMP	MTs
(1)	(2)	(3)	(4)	(5)
01. Tundagan	-	-	Sangat Mudah	-
02. Tlagasana	-	-	-	Sangat Mudah
03. Bongas	-	-	-	Mudah
04. Cikadu	-	-	-	Sangat Mudah
05. Cawet	-	Sangat Mudah	Sangat Mudah	-
06. Medayu	-	Sangat Mudah	Sangat Mudah	Sangat Mudah
07. Pagelaran	-	Mudah	Sangat Mudah	Sangat Mudah
08. Bodas	-	-	Mudah	Mudah
09. Jojogan	-	Mudah	Mudah	Mudah
10. Majalangu	-	-	Mudah	-
11. Tambi	-	Mudah	Mudah	Mudah
12. Watukumpul	-	-	Mudah	Mudah
13. Gapura	-	-	Mudah	Mudah
14. Majakerta	-	-	-	Mudah
15. Wisnu	-	Mudah	Mudah	Mudah

Sumber : BPS, Pendataan Potensi Desa (Podes) 2021

-) Fasilitas tersebut sudah ada di desa/kelurahan

Lanjutan Tabel Tabel : 4.15.

Desa/Kelurahan	Jenjang Pendidikan			
	SMA	MA	SMK	Akademi/ Perguruan Tinggi
	(1)	(6)	(7)	(8)
01. Tundagan	Sangat Mudah	Sangat Mudah	Sangat Mudah	Sangat Mudah
02. Tlagasana	Sangat Mudah	Sangat Mudah	Sangat Mudah	Sangat Mudah
03. Bongas	Sangat Mudah	Sangat Mudah	Sangat Mudah	Sangat Mudah
04. Cikadu	Sangat Mudah	Sangat Mudah	Sangat Mudah	Sangat Mudah
05. Cawet	Sangat Mudah	Sangat Mudah	Sangat Mudah	Sangat Mudah
06. Medayu	Sangat Mudah	Sangat Mudah	Sangat Mudah	Sangat Mudah
07. Pagelaran	Sangat Mudah	Sangat Mudah	Sangat Mudah	Sangat Mudah
08. Bodas	Mudah	Mudah	Mudah	Mudah
09. Jojogan	Mudah	Mudah	-	Mudah
10. Majalangu	Mudah	-	Mudah	Mudah
11. Tambi	Mudah	Mudah	Mudah	Mudah
12. Watukumpul	Mudah	Mudah	-	Mudah
13. Gapura	Mudah	Mudah	Mudah	Mudah
14. Majakerta	Mudah	Mudah	Mudah	Mudah
15. Wisnu	Mudah	Mudah	Mudah	Mudah

Sumber : BPS, Pendataan Potensi Desa (Podes) 2021

-) Fasilitas tersebut sudah ada di desa/kelurahan

Tabel : 4.16.
 Banyaknya Desa/Kelurahan yang Memiliki Sarana Kesehatan Menurut
 Jenis Sarana Kesehatan di Kecamatan Watukumpul, 2019 - 2021

Sarana Kesehatan	2019	2020	2021
(1)	(2)	(3)	(4)
Rumah Sakit	0	0	0
Rumah Sakit Bersalin	0	0	0
Poliklinik/Balai Pengobatan	0	0	0
Puskesmas Rawat Inap	1	1	1
Puskesmas Tanpa Rawat Inap	1	1	1
Apotek	3	3	3

Sumber : BPS, Pendataan Potensi Desa (Podes) 2019 -2021

Tabel : 4.17.
 Banyaknya Sarana Kesehatan Menurut Desa/Kelurahan dan Jenis Sarana Kesehatan
 di Kecamatan Watukumpul , 2021

Desa/Kelurahan	Jenis Fasilitas		
	Rumah sakit	Rumah sakit bersalin	Poliklinik/ Balai Pengobatan
(1)	(2)	(3)	(4)
01. Tundagan	0	0	0
02. Tlagasana	0	0	0
03. Bongas	0	0	0
04. Cikadu	0	0	0
05. Cawet	0	0	0
06. Medayu	0	0	0
07. Pagelaran	0	0	0
08. Bodas	0	0	0
09. Jojogan	0	0	0
10. Majalangu	0	0	0
11. Tambi	0	0	0
12. Watukumpul	0	0	0
13. Gapura	0	0	0
14. Majakerta	0	0	0
15. Wisnu	0	0	0
Jumlah	0	0	0

Sumber : BPS, Pendataan Potensi Desa (Podes) 2021

Lanjutan Tabel : 4.17.

Desa/Kelurahan (1)	Jenis Fasilitas		
	Puskesmas dengan rawat inap (5)	Puskesmas tanpa rawat inap (6)	Apotik (7)
01. Tundagan	0	0	0
02. Tlagasana	0	0	0
03. Bongas	0	0	0
04. Cikadu	0	1	1
05. Cawet	0	0	0
06. Medayu	0	0	0
07. Pagelaran	0	0	0
08. Bodas	0	0	0
09. Jojogan	0	0	0
10. Majalangu	0	0	1
11. Tambi	0	0	0
12. Watukumpul	1	0	1
13. Gapura	0	0	0
14. Majakerta	0	0	0
15. Wisnu	0	0	0
Jumlah	1	1	3

Sumber : BPS, Pendataan Potensi Desa (Podes) 2021

Tabel : 4.18.
Kemudahan Mencapai Sarana Kesehatan Terdekat Bagi Desa/Kelurahan yang Tidak ada Sarana Kesehatan Menurut Desa/Kelurahan dan Jenis Sarana Kesehatan di Kecamatan Watukumpul , 2021

Desa/Kelurahan	Jenis Fasilitas		
	Rumah sakit	Rumah sakit bersalin	Poliklinik/ Balai Pengobatan
(1)	(2)	(3)	(4)
01. Tundagan	Sangat Mudah	Sangat Sulit	Sangat Mudah
02. Tlagasana	Sangat Mudah	Sangat Sulit	Sangat Mudah
03. Bongas	Sangat Mudah	Sangat Sulit	Sangat Mudah
04. Cikadu	Sangat Mudah	Sangat Sulit	Sangat Mudah
05. Cawet	Sangat Mudah	Sangat Sulit	Sangat Mudah
06. Medayu	Sangat Mudah	Sangat Sulit	Sangat Mudah
07. Pagelaran	Mudah	Sangat Sulit	Mudah
08. Bodas	Mudah	Mudah	Mudah
09. Jojogan	Mudah	Mudah	Mudah
10. Majalangu	Mudah	Mudah	Mudah
11. Tambi	Mudah	Mudah	Mudah
12. Watukumpul	Mudah	Mudah	Mudah
13. Gapura	Mudah	Mudah	Mudah
14. Majakerta	Mudah	Mudah	Mudah
15. Wisnu	Mudah	Mudah	Mudah

Sumber : BPS, Pendataan Potensi Desa (Podes) 2021

-) Fasilitas tersebut sudah ada di desa/kelurahan

Lanjutan Tabel : 4.18.

Desa/Kelurahan	Jenis Fasilitas		
	Puskesmas dengan rawat inap	Puskesmas tanpa rawat inap	Apotik
(1)	(5)	(6)	(7)
01. Tundagan	Sangat Mudah	Sangat Mudah	Sangat Mudah
02. Tlagasana	Sangat Mudah	Sangat Mudah	Sangat Mudah
03. Bongas	Sangat Mudah	Sangat Mudah	Sangat Mudah
04. Cikadu	Sangat Mudah	-	-
05. Cawet	Sangat Mudah	Sangat Mudah	Sangat Mudah
06. Medayu	Sangat Mudah	Sangat Mudah	Sangat Mudah
07. Pagelaran	Mudah	Mudah	Sangat Mudah
08. Bodas	Mudah	Mudah	Mudah
09. Jojogan	Mudah	Mudah	Mudah
10. Majalangu	Mudah	Mudah	-
11. Tambi	Mudah	Mudah	Mudah
12. Watukumpul	-	Mudah	-
13. Gapura	Mudah	Mudah	Mudah
14. Majakerta	Mudah	Mudah	Mudah
15. Wisnu	Mudah	Mudah	Mudah

Sumber : BPS, Pendataan Potensi Desa (Podes) 2021

-) Fasilitas tersebut sudah ada di desa/kelurahan

Tabel : 4.19.
 Banyaknya Warga Penderita Gizi Buruk Menurut Desa/Kelurahan
 di Kecamatan Watukumpul , 2020 dan 2021

Desa/Kelurahan	Tahun	
	2020	2021
(1)	(2)	(3)
01. Tundagan	0	...
02. Tlagasana	0	...
03. Bongas	0	...
04. Cikadu	0	...
05. Cawet	0	...
06. Medayu	0	...
07. Pagelaran	0	...
08. Bodas	5	...
09. Jojogan	1	...
10. Majalangu	0	...
11. Tambi	2	...
12. Watukumpul	0	...
13. Gapura	0	...
14. Majakerta	0	...
15. Wisnu	24	...
Jumlah	32	...

Sumber : BPS, Pendataan Potensi Desa (Podes) 2020 dan 2021

Tabel : 4.20
 Banyaknya Peserta Program Keluarga Berencana (KB) Aktif per Mix Kontrasepsi menurut
 Jenis Alat KB
 di Kecamatan Watukumpul, 2021

Jenis Alat KB	Tahun		
	2019	2020	2021
(1)	(2)	(3)	(4)
1 Intra Uterine Device (IUD)	...	184	204
2 Metode Operasi Pria (MOP)	...	389	389
3 Metode Operasi Wanita (MOW)	...	188	190
4 Implan	...	1 767	2 204
5 Suntik	...	9 137	9 272
6 Pil	...	1103	1123
7 Kondom	...	44	44
Kecamatan Watukumpul	...	12 812	13 426

Sumber : Dinas Sosial KBPP Kabupaten Pemalang

Tabel : 4.21
 Banyaknya Peserta Program Keluarga Berencana (KB) Baru menurut Jenis Alat
 KB
 di Kecamatan Watukumpul, 2019-2020

Jenis Alat KB	Tahun	
	2019	2020
(1)	(2)	(3)
1 Intra Uterine Device (IUD)	...	41
2 Metode Operasi Pria (MOP)	...	0
3 Metode Operasi Wanita (MOW)	...	2
4 Implan	...	346
5 Suntik	...	2,049
6 PII	...	823
7 Kondom	...	269
Kecamatan Watukumpul	...	3 530

Sumber : Dinas Sosial KBPP Kabupaten Pemalang

Tabel : 4.22

Banyaknya PUS, IAS, IAT, TIAL dan Unmet Need Prosentase menurut Jenis Alat KB
di Kecamatan Watukumpul, 2019-2020

Uraian	Tahun	
	2019	2020
(1)	(2)	(3)
1 Pasangan Usia Subur (PUS)	...	18 357
2 Ingin punya Anak Segera (IAS)	...	2 173
3 Ingin Anak Tunda (IAT)	...	1 243
4 Tidak Ingin Anak Lagi (TIAL)	...	917
5 Unmet Need Prosentase ((IAT+TIAL)/PUS)*100	...	12

Sumber : Dinas Sosial KBPP Kabupaten Pematang

Tabel : 4.23

Banyaknya Keluarga menurut Tahapan Keluarga Sejahtera
di Kecamatan Watukumpul, 2021

Tahapan Keluarga Sejahtera	2021
(1)	(4)
1. Pra Keluarga Sejahtera (Pra KS) & Keluarga Sejahtera I (KS-1)	163
2. Keluarga Sejahtera I (KS-I) S.D Keluarga Sejahtera III (KS-III)	32

Sumber : Dinas Sosial KBPP Kabupaten Pemalang

Tabel : 4.24

Banyaknya Penderita Cacat menurut Jenis Kecacatan dan Jenis Kelamin
di Kecamatan Watukumpul, 2021

Jenis Kecacatan	Jenis Kelamin		Jumlah
	Laki-Laki	Perempuan	
(1)	(2)	(3)	(4)
1. Catat Mental			
- Anak	3	6	9
- Dewasa	42	26	68
2. Cacat Rungu			
- Anak	0	0	0
- Dewasa	16	15	31
3. Eks Penderita Cacat Ganda			
- Anak	1	3	4
- Dewasa	11	22	33
4. Cacat Netra			
- Anak	3	1	4
- Dewasa	29	26	55
5. Cacat Tubuh			
- Anak	8	6	14
- Dewasa	66	40	106
Kecamatan Watukumpul	179	145	324

Sumber : Dinas Sosial KBPP Kabupaten Pemalang

Tabel : 4.25
 Banyaknya Desa/Kelurahan Menurut Penggunaan Fasilitas Tempat Buang Air Besar
 Sebagian Besar Keluarga
 di Kecamatan Watukumpul, 2019-2021

Fasilitas Tempat Buang Air Besar	Tahun		
	2019	2020	2021
(1)	(2)	(3)	(4)
Jamban	15	15	15
- Sendiri	15	15	15
- Bersama	0	0	0
- Umum	0	0	0
Bukan Jamban	0	0	0

Sumber : BPS, Pendataan Potensi Desa (Podes) 2019–2021

Tabel : 4.26
 Banyaknya Pegawai KUA Menurut Status Dan Jenis Kelamin
 di Kecamatan Watukumpul,2021

Status	Jenis Kelamin		Jumlah
	Laki-Laki	Perempuan	
(1)	(2)	(3)	(4)
01. PNS	3	3	6
02. NON PNS	1	1	2
03. LAINNYA	0	0	0
Jumlah	4	4	8

Sumber : KUA Pemasang

Tabel : 4.27
 Banyaknya Pegawai KUA Menurut Jenis Kelamin
 Dan Pendidikan di Kecamatan Watukumpul , 2021

Jenjang Pendidikan	Jenis Kelamin	
	Laki-Laki	perempuan
(1)	(2)	(3)
01. SD/MI/Sederajat	0	0
02. SMP/MTS/Sederajat	1	1
03. SMA/MA/SMK/STM sederajat	2	3
04. D1/D2/D3	0	0
05.. D4/S1/S2/S3	1	0
Jumlah	4	4

Sumber : KUA Pemasang

Tabel : 4.28
 Banyaknya Orang Yang Mendaftarkan Pernikahan
 Dirinci Menurut Desa/Kelurahan Dan Jenis Kelamin di Kecamatan Watukumpul , 2021

Desa/Kelurahan	Jenis kelamin	
	Laki-Laki	Perempuan
(1)	(2)	(3)
01. Tundagan	91	91
02. Tlagasana	111	111
03. Bongas	78	78
04. Cikadu	57	57
05. Cawet	23	23
06. Medayu	10	10
07. Pagelaran	11	11
08. Bodas	32	32
09. Jojogan	44	44
10. Majalangu	75	75
11. Tambi	26	26
12. Watukumpul	67	67
13. Gapura	26	26
14. Majakerta	57	57
15. Wisnu	22	22
12. Desember		
Jumlah	730	730

Sumber : KUA Pematang

Tabel : 4.29
 Banyaknya Kejadian Pernikahan Berdasarkan dengan Perwalian
 di Kecamatan Watukumpul, 2021

Bulan	Wali Hakim			Jumlah
	Nashab	Adhol	Ghair Adhol	
(1)	(2)	(3)	(4)	(5)
01. Januari	56	0	3	59
02. Februari	54	0	2	56
03. Maret	59	0	0	59
04. April	39	0	2	41
05. Mei	104	0	10	114
06. Juni	24	0	0	24
07. Juli	83	0	3	86
08. Agustus	57	0	0	57
09. September	54	0	2	56
10. Oktober	66	0	2	68
11. November	82	0	0	82
12. Desember	26	0	2	28
Jumlah	704	0	26	730

Sumber : KUA Pemalang

Tabel : 4.30
 Banyaknya Kejadian Pernikahan Per Bulan
 di Kecamatan Watukumpul, 2021

Bulan	Kantor KUA	Diluar Kantor
(1)	(2)	(3)
01. Januari	10	49
02. Februari	9	47
03. Maret	10	49
04. April	5	36
05. Mei	7	107
06. Juni	4	20
07. Juli	9	77
08. Agustus	28	29
09. September	39	17
10. Oktober	10	58
11. November	11	71
12. Desember	7	21

Tabel : 4.31
 Banyaknya Perwakafan dirinci Per Desa/Kelurahan
 di Kecamatan Watukumpul, 2021

Desa/Kelurahan	Jumlah lokasi (titik)	Jumlah yang Bersertifikat	Jumlah Ber AIW/APAIW
(1)	(2)	(3)	(4)
01. Tundagan	53	26	29
02. Tlagasana	51	33	35
03. Bongas	40	40	40
04. Cikadu	36	34	35
05. Cawet	15	14	14
06. Medayu	7	2	3
07. Pagelaran	13	3	5
08. Bodas	23	14	23
09. Jojogan	27	9	17
10. Majalangu	60	41	42
11. Tambi	22	11	19
12. Watukumpul	23	21	23
13. Gapura	29	19	19
14. Majakerta	32	28	32
15. Wisnu	16	10	10
Jumlah	447	305	346

Sumber : KUA Pemalang

Lanjutan Tabel : 4.31

Desa/Kelurahan	Jumlah Belum AIW/APAIW	Luas seluruhnya (m2)
(1)	(5)	(6)
01. Tundagan	24	20 789
02. Tlagasana	16	10 933
03. Bongas	0	15 936
04. Cikadu	1	7 756
05. Cawet	1	4 014
06. Medayu	4	1 032
07. Pagelaran	8	2 687
08. Bodas	0	3 648
09. Jojogan	10	4 544
10. Majalangu	18	14 001
11. Tambi	3	2 098
12. Watukumpul	0	13 990
13. Gapura	10	3 167
14. Majakerta	0	6 357
15. Wisnu	6	1 910
Jumlah	101	112 862

Sumber : KUA Pemalang

Tabel : 4.32
 Banyaknya Jemaah Haji Per Desa/Kelurahan Menurut Jenis Kelamin
 di Kecamatan Watukumpul, 2021

Desa/Kelurahan	Jenis kelamin	
	Laki-Laki	Perempuan
(1)	(2)	(3)
01. Tundagan	0	0
02. Tlagasana	0	0
03. Bongas	0	0
04. Cikadu	0	0
05. Cawet	0	0
06. Medayu	0	0
07. Pagelaran	0	0
08. Bodas	0	0
09. Jojogan	0	0
10. Majalangu	0	0
11. Tambi	0	0
12. Watukumpul	0	0
13. Gapura	0	0
14. Majakerta	0	0
15. Wisnu	0	0
Jumlah	0	0

Sumber : KUA Pemasang

Tabel : 4.33
 Banyaknya Jemaah Haji Menurut Pendidikan Dan Jenis Kelamin
 di Kecamatan Watukumpul, 2021

Jenjang Pendidikan	Jenis Kelamin	
	Laki-Laki	Perempuan
(1)	(2)	(3)
01. SD/MI/Sederajat	0	0
02. SMP/MTS/Sederajat	0	0
03. SMA/MA/SMK/STM sederajat	0	0
04. D1/D2/D3	0	0
05.. D4/S1/S2/S3	0	0

Tabel : 4.34
 Jumlah Tempat Peribadatan Menurut Desa/Kelurahan
 di Kecamatan Watukumpul, 2021

Sarana Peribadatan	Tahun				
	2017	2018	2019	2020	2021
(1)	(2)	(3)	(4)	(5)	(6)
01. Masjid	90	90	90	91	91
02. Mushola	281	281	281	281	281
03. Gereja Katolik	0	0	0	0	0
04. Gereja Kristen	0	0	0	0	0
05. Pura	0	0	0	0	0
06. Vihara	0	0	0	0	0
07. Klenteng	0	0	0	0	0
Jumlah	371	371	371	372	372

Sumber : Kementerian Agama

Tabel : 4.35
 Banyaknya Kejadian Bencana Alam Menurut Desa/Kelurahan dan Jenis Bencana Alam
 di Kecamatan Watukumpul, 2021

Desa/Kelurahan	Jenis Bencana Alam			
	Gempa Bumi	Tsunami	Gunung Meletus	Tanah Longsor
(1)	(2)	(3)	(4)	(5)
01. Tundagan	0	0	0	0
02. Tlagasana	0	0	0	0
03. Bongas	0	0	0	0
04. Cikadu	0	0	0	0
05. Cawet	0	0	0	0
06. Medayu	0	0	0	0
07. Pagelaran	0	0	0	1
08. Bodas	0	0	0	0
09. Jojogan	0	0	0	1
10. Majalangu	0	0	0	0
11. Tambi	0	0	0	0
12. Watukumpul	0	0	0	0
13. Gapura	0	0	0	0
14. Majakerta	0	0	0	1
15. Wisnu	0	0	0	0

Sumber : BPS, Pendataan Potensi Desa (Podes) 2021

Lanjutan Tabel : 4.35

Desa/Kelurahan	Jenis Bencana Alam		
	Banjir	Banjir Bandang	Kekeringan
(1)	(6)	(7)	(8)
01. Tundagan	0	0	0
02. Tlagasana	0	0	0
03. Bongas	0	0	0
04. Cikadu	0	0	0
05. Cawet	0	0	0
06. Medayu	0	0	0
07. Pagelaran	0	0	0
08. Bodas	0	0	0
09. Jojogan	0	0	0
10. Majalangu	0	0	0
11. Tambi	0	0	0
12. Watukumpul	0	0	0
13. Gapura	0	0	0
14. Majakerta	0	0	0
15. Wisnu	0	0	0

Sumber : BPS, Pendataan Potensi Desa (Podes) 2021

Lanjutan Tabel : 4.35

Desa/Kelurahan	Jenis Bencana Alam			
	Kebakaran Hutan dan Lahan	Angin Puyuh/ Puting Beliung/ Topan	Gelombang Pasang	Abrasi
(1)	(9)	(10)	(11)	(12)
01. Tundagan	0	0	0	0
02. Tlagasana	0	0	0	0
03. Bongas	0	0	0	0
04. Cikadu	0	0	0	0
05. Cawet	0	0	0	0
06. Medayu	0	0	0	0
07. Pagelaran	0	0	0	0
08. Bodas	0	0	0	0
09. Jojogan	0	0	0	0
10. Majalangu	0	0	0	0
11. Tambi	0	0	0	0
12. Watukumpul	0	0	0	0
13. Gapura	0	0	0	0
14. Majakerta	0	0	0	0
15. Wisnu	0	0	0	0

Sumber : BPS, Pendataan Potensi Desa (Podes) 2021

Tabel : 4.36
 Banyaknya Korban Jiwa Akibat Bencana Alam Menurut Desa/Kelurahan dan Jenis Bencana Alam
 di Kecamatan Watukumpul, 2021

Desa/Kelurahan	Jenis Bencana Alam			
	Gempa Bumi	Tsunami	Gunung Meletus	Tanah Longsor
(1)	(2)	(3)	(4)	(5)
01. Tundagan	0	0	0	0
02. Tlagasana	0	0	0	0
03. Bongas	0	0	0	0
04. Cikadu	0	0	0	0
05. Cawet	0	0	0	0
06. Medayu	0	0	0	0
07. Pagelaran	0	0	0	0
08. Bodas	0	0	0	0
09. Jojogan	0	0	0	0
10. Majalangu	0	0	0	0
11. Tambi	0	0	0	0
12. Watukumpul	0	0	0	0
13. Gapura	0	0	0	0
14. Majakerta	0	0	0	0
15. Wisnu	0	0	0	0

Sumber : BPS, Pendataan Potensi Desa (Podes) 2021

Lanjutan Tabel : 4.36

Desa/Kelurahan	Jenis Bencana Alam		
	Banjir	Banjir Bandang	Kekeringan
(1)	(6)	(7)	(8)
01. Tundagan	0	0	0
02. Tlagasana	0	0	0
03. Bongas	0	0	0
04. Cikadu	0	0	0
05. Cawet	0	0	0
06. Medayu	0	0	0
07. Pagelaran	0	0	0
08. Bodas	0	0	0
09. Jojogan	0	0	0
10. Majalangu	0	0	0
11. Tambi	0	0	0
12. Watukumpul	0	0	0
13. Gapura	0	0	0
14. Majakerta	0	0	0
15. Wisnu	0	0	0

Sumber : BPS, Pendataan Potensi Desa (Podes) 2021

Lanjutan Tabel : 4.36

Desa/Kelurahan	Jenis Bencana Alam			
	Kebakaran Hutan dan Lahan	Angin Puyuh/ Puting Beliung/ Topan	Gelombang Pasang	Abrasi
(1)	(9)	(10)	(11)	(12)
01. Tundagan	0	0	0	0
02. Tlagasana	0	0	0	0
03. Bongas	0	0	0	0
04. Cikadu	0	0	0	0
05. Cawet	0	0	0	0
06. Medayu	0	0	0	0
07. Pagelaran	0	0	0	0
08. Bodas	0	0	0	0
09. Jojogan	0	0	0	0
10. Majalangu	0	0	0	0
11. Tambi	0	0	0	0
12. Watukumpul	0	0	0	0
13. Gapura	0	0	0	0
14. Majakerta	0	0	0	0
15. Wisnu	0	0	0	0

Sumber : BPS, Pendataan Potensi Desa (Podes) 2021

Tabel : 4.37
Keberadaan Fasilitas/Upaya Antisipasi/Mitigasi Bencana Alam Menurut Desa/Kelurahan
di Kecamatan Watukumpul, 2021

Desa/Kelurahan	Jenis Fasilitas/Upaya Antisipasi/Mitigasi		
	Sistem Peringatan Dini Bencana Alam	Sistem Peringatan Dini Khusus Tsunami	Perlengkapan Keselamatan
(1)	(2)	(3)	(4)
01. Tundagan	Ada	Bukan Wilayah Potensi Tsunami	Tidak Ada
02. Tlagasana	Tidak Ada	Bukan Wilayah Potensi Tsunami	Tidak Ada
03. Bongas	Ada	Bukan Wilayah Potensi Tsunami	Tidak Ada
04. Cikadu	Tidak Ada	Bukan Wilayah Potensi Tsunami	Ada
05. Cawet	Ada	Bukan Wilayah Potensi Tsunami	Tidak Ada
06. Medayu	Tidak Ada	Bukan Wilayah Potensi Tsunami	Tidak Ada
07. Pagelaran	Ada	Bukan Wilayah Potensi Tsunami	Tidak Ada
08. Bodas	Ada	Bukan Wilayah Potensi Tsunami	Ada
09. Jojogan	Tidak Ada	Bukan Wilayah Potensi Tsunami	Ada
10. Majalangu	Tidak Ada	Bukan Wilayah Potensi Tsunami	Ada
11. Tambi	Tidak Ada	Bukan Wilayah Potensi Tsunami	Tidak Ada
12. Watukumpul	Tidak Ada	Bukan Wilayah Potensi Tsunami	Tidak Ada
13. Gapura	Tidak Ada	Bukan Wilayah Potensi Tsunami	Ada
14. Majakerta	Ada	Bukan Wilayah Potensi Tsunami	Tidak Ada
15. Wisnu	Tidak Ada	Bukan Wilayah Potensi Tsunami	Ada

Lanjutan Tabel : 4.37

Desa/Kelurahan (1)	Jenis Fasilitas/Upaya Antisipasi/Mitigasi	
	Rambu-rambu dan Jalur Evakuasi Bencana (5)	Pembuatan, Perawatan, atau Normalisasi: Sungai, Kanal, Tanggul, Parit, Drainase, Waduk, Pantai, dll (6)
01. Tundagan	Ada	Ada
02. Tlagasana	Ada	Ada
03. Bongas	Tidak Ada	Ada
04. Cikadu	Tidak Ada	Tidak Ada
05. Cawet	Ada	Ada
06. Medayu	Tidak Ada	Tidak Ada
07. Pagelaran	Ada	Ada
08. Bodas	Ada	Tidak Ada
09. Jojogan	Tidak Ada	Ada
10. Majalangu	Ada	Ada
11. Tambi	Tidak Ada	Tidak Ada
12. Watukumpul	Tidak Ada	Tidak Ada
13. Gapura	Tidak Ada	Ada
14. Majakerta	Ada	Ada
15. Wisnu	Tidak Ada	Tidak Ada

Sumber : BPS, Pendataan Potensi Desa (Podes) 2021

Tabel : 4.38

Banyaknya Desa/Kelurahan yang Memiliki Kelompok Kegiatan Olahraga Menurut Jenis Olahraga dan Ketersediaan Fasilitas/Lapangan Olahraga di Kecamatan Watukumpul, 2021

Jenis Olahraga	Kondisi Fasilitas/Lapangan Olahraga			Tidak Ada Fasilitas/Lapangan Olahraga
	Baik	Rusak Sedang	Rusak Parah	
(1)	(2)	(3)	(4)	(5)
01. Sepakbola	4	6	1	4
02. Bola Voli	8	2	1	4
03. Bulu Tangkis	5	1	1	8
04. Bola Basket	1	0	0	14
05. Tenis Lapangan	0	0	0	15
06. Tenis Meja	7	0	1	7
07. Futsal	2	0	0	13
08. Renang	0	0	0	15
09. Bela Diri	2	0	0	13
10. Bilyard	0	0	0	15
11. Pusat Kebugara	0	0	0	15
12. Lainnya	0	0	0	15

Sumber : BPS, Pendataan Potensi Desa (Podes) 2021

Tabel : 4.39
 Jumlah Korban Kekerasan Perempuan Yang Dilaporkan per Desa/Kelurahan
 di Kecamatan Watukumpul, 2021

Desa/Kelurahan	2019	2020	2021
(1)	(2)	(3)	(4)
01. Tundagan	0	0	0
02. Tlagasana	0	0	1
03. Bongas	0	0	0
04. Cikadu	0	0	0
05. Cawet	0	0	0
06. Medayu	0	0	0
07. Pagelaran	0	0	0
08. Bodas	0	0	0
09. Jojogan	0	0	0
10. Majalangu	0	0	0
11. Tambi	0	0	0
12. Watukumpul	0	0	0
13. Gapura	0	0	0
14. Majakerta	0	0	0
15. Wisnu	0	0	0

Sumber : Dinas Sosial KBPP Kabupaten Pematang

Tabel : 4.40
 Jumlah Korban Kekerasan Anak Yang Dilaporkan per Desa/Kelurahan
 di Kecamatan Watukumpul, 2021

Desa/Kelurahan	2019		2020		2021	
	Laki-laki	Perempuan	Laki-laki	Perempuan	Laki-laki	Perempuan
(1)	(2)	(3)	(4)	(5)	(6)	(7)
01. Tundagan	0	0	0	0	0	0
02. Tlagasana	0	0	0	0	0	0
03. Bongas	0	0	0	0	0	0
04. Cikadu	0	0	0	0	0	0
05. Cawet	0	0	0	0	0	0
06. Medayu	0	0	0	0	0	0
07. Pagelaran	0	1	0	0	0	0
08. Bodas	0	0	0	0	0	0
09. Jojogan	0	0	0	0	0	0
10. Majalangu	0	0	0	0	0	0
11. Tambi	0	0	0	0	0	0
12. Watukump	0	0	0	0	0	0
13. Gapura	0	0	0	0	0	0
14. Majakerta	0	1	0	0	0	0
15. Wisnu	0	0	0	1	0	0

Sumber : Dinas Sosial KBPP Kabupaten Pemalang



BAB V

PERTANIAN

KECAMATAN WATUKUMPUL

PRODUKSI
PETAI
2021

14.082 kuintal



<https://pemalangkab.bps.go.id>

Tabel : 5.1.1
 Luas Tanam, Puso dan Panen menurut Komoditas
 di Kecamatan Watukumpul , 2021

Komoditi	Luas Tanam (Ha)	Luas Puso (Ha)	Luas Panen (Ha)
(1)	(2)	(3)	(4)
01. Padi			
1.1 Padi Sawah	8 038	0	8 137
1.2 Padi Ladang	0	0	0
02. Palawija			
2.1 J a g u n g	472	0	112
2.2 K e d e l a i	10	0	10
2.3 Kacang Tanah	3	0	4
2.4 Kacang Hijau		0	
2.5 Ubi Kayu	20	0	17
2.6 Ubi Jalar	1	0	

Sumber : Dinas Pertanian Kabupaten Pemalang

Tabel : 5.1.2

Luas Tanam, Puso dan Panen menurut Komoditas Padi Menurut Subround dan Bulan di Kecamatan Watukumpul , 2021

Subround (SR) / Bulan	Luas Tanam (Ha)	Luas Puso (Ha)	Luas Panen (Ha)
(1)	(2)	(3)	(4)
01. Subround 1 (SR1)			
- Januari	752	0	500
- Februari	548	0	1 168
- Maret	698	0	556
- April	641	0	752
02. Subround 2 (SR2)			
- Mei	748	0	548
- Juni	836	0	698
- Juli	815	0	641
- Agustus	185	0	748
03. Subround 3 (SR3)			
- September	690	0	836
- Oktober	380	0	815
- November	1 120	0	185
- Desember	625	0	690
Kecamatan Watukumpul	8038	0	8137
Kabupaten Pemalang	98404	30	97558
% thd Kab. Pemalang	8.17	0	8.34

Sumber : Dinas Pertanian Kabupaten Pemalang

Tabel : 5.1.3
Luas Tanam Padi menurut Subround dan Bulan
di Kecamatan Watukumpul , 2021

Subround (SR) / Bulan	2019	2020	2021
(1)	(2)	(3)	(4)
01. Subround 1 (SR1)			
- Januari	...	752	752
- Februari	...	548	548
- Maret	...	698	698
- April	...	641	641
02. Subround 2 (SR2)			
- Mei	...	748	748
- Juni	...	1 164	836
- Juli	...	815	815
- Agustus	...	360	185
03. Subround 3 (SR3)			
- September	...	1 091	690
- Oktober	...	500	380
- November	...	1 168	1 120
- Desember	...	556	625
Kecamatan Watukumpul	...	9041	8038
Kabupaten Pemalang	...	105197	98404
% thd Kab. Pemalang	...	8.59	8.17

Sumber : Dinas Pertanian Kabupaten Pemalang

Tabel : 5.1.4
Luas Puso Padi menurut Subround dan Bulan
di Kecamatan Watukumpul , 2021

Subround (SR) / Bulan	2019	2020	2021
(1)	(2)	(3)	(4)
01. Subround 1 (SR1)			
- Januari	...	0	0
- Februari	...	0	0
- Maret	...	3	0
- April	...	0	0
02. Subround 2 (SR2)			
- Mei	...	1	0
- Juni	...	0	0
- Juli	...	0	0
- Agustus	...	0	0
03. Subround 3 (SR3)			
- September	...	0	0
- Oktober	...	0	0
- November	...	0	0
- Desember	...	0	0
Kecamatan Watukumpul	...	4	0
Kabupaten Pemalang	...	12	30
% thd Kab. Pemalang	...	33.33	0

Sumber : Dinas Pertanian Kabupaten Pemalang

Tabel : 5.1.5
Luas Panen Padi menurut Subround dan Bulan
di Kecamatan Watukumpul , 2021 (ha)

Subround (SR) / Bulan	2019	2020	2021
(1)	(2)	(3)	(4)
01. Subround 1 (SR1)			
- Januari	...	454	500
- Februari	...	1167	1 168
- Maret	...	596	556
- April	...	752	752
02. Subround 2 (SR2)			
- Mei	...	547	548
- Juni	...	698	698
- Juli	...	641	641
- Agustus	...	748	748
03. Subround 3 (SR3)			
- September	...	836	836
- Oktober	...	815	815
- November	...	834	185
- Desember	...	1 091	690
Kecamatan Watukumpul	...	9179	8137
Kabupaten Pemalang	...	107548	97558
% thd Kab. Pemalang	...	8.53	8.34

Sumber : Dinas Pertanian Kabupaten Pemalang

Tabel : 5.1.6

Luas Tanam, Puso dan Panen Komoditas Padi menurut Subround
di Kecamatan Watukumpul , 2021 (ha)

Subround (SR) / Bulan	2019	2020	2021
(1)	(2)	(3)	(4)
01. Subround 1 (SR1)/			
Januari-April			
- Luas Tanam	...	2 639	2 639
- Luas Puso	...	3	0
- Luas Panen	...	2 969	2 976
02. Subround 2 (SR2)/			
Mei-Agustus			
- Luas Tanam	...	3 087	2 584
- Luas Puso	...	1	0
- Luas Panen	...	2 634	2 635
03. Subround 3 (SR3)/			
September-Desember			
- Luas Tanam	...	3 315	2 815
- Luas Puso	...	0	0
- Luas Panen	...	3 576	2 526

Sumber : Dinas Pertanian Kabupaten Pemalang

Tabel : 5.1.7

Luas Tanam, Puso dan Panen Komoditas Jagung menurut Subround dan Bulan di Kecamatan Watukumpul , 2021 (ha)

Subround (SR) / Bulan	Luas tanam	Luas Puso	Luas Panen
(1)	(2)	(3)	(4)
01. Subround 1 (SR1)			
- Januari	0	0	0
- Februari	0	0	0
- Maret	0	0	0
- April	0	0	0
02. Subround 2 (SR2)			
- Mei	0	0	0
- Juni	0	0	0
- Juli	32	0	0
- Agustus	0	0	0
03. Subround 3 (SR3)			
- September	80	0	0
- Oktober	0	0	32
- November	0	0	0
- Desember	360	0	80
Kecamatan Watukumpul	472	0	112
Kabupaten Pemalang	11746	0	10932
% thd Kab. Pemalang	4.02	0	1.02

Sumber : Dinas Pertanian Kabupaten Pemalang

Tabel : 5.1.8
Luas Tanam Jagung menurut Subround dan Bulan
di Kecamatan Watukumpul , 2021 (ha)

Subround (SR) / Bulan	2019	2020	2021
(1)	(2)	(3)	(4)
01. Subround 1 (SR1)			
- Januari	...	0	0
- Februari	...	0	0
- Maret	...	0	0
- April	...	0	0
02. Subround 2 (SR2)			
- Mei	...	55	0
- Juni	...	0	0
- Juli	...	19	32
- Agustus	...	0	0
03. Subround 3 (SR3)			
- September	...	520	80
- Oktober	...	0	0
- November	...	0	0
- Desember	...	0	360
Kecamatan Watukumpul	...	594	472
Kabupaten Pemalang	...	17177	11746
% thd Kab. Pemalang	...	3.46	4.02

Sumber : Dinas Pertanian Kabupaten Pemalang

Tabel : 5.1.9
Luas Panen Jagung menurut Subround dan Bulan
di Kecamatan Watukumpul , 2021 (ha)

Subround (SR) / Bulan	2019	2020	2021
(1)	(2)	(3)	(4)
01. Subround 1 (SR1)			
- Januari	...	554	0
- Februari	...	0	0
- Maret	...	0	0
- April	...	0	0
02. Subround 2 (SR2)			
- Mei	...	0	0
- Juni	...	0	0
- Juli	...	0	0
- Agustus	...	55	0
03. Subround 3 (SR3)			
- September	...	0	0
- Oktober	...	19	32
- November	...	0	0
- Desember	...	0	80
Kecamatan Watukumpul	...	628	112
Kabupaten Pemalang	...	14362	10932
% thd Kab. Pemalang	...	4.37	1.02

Sumber : Dinas Pertanian Kabupaten Pemalang

Tabel : 5.1.10
 Luas Tanam, Puso dan Panen Komoditas Jagung menurut Subround
 di Kecamatan Watukumpul , 2021

Subround (SR) / Bulan	2019	2020	2021
(1)	(2)	(3)	(4)
01. Subround 1 (SR1)/			
Januari-April			
- Luas Tanam	...	0	0
- Luas Puso	...	0	0
- Luas Panen	...	554	0
02. Subround 2 (SR2)/			
Mei-Agustus			
- Luas Tanam	...	74	32
- Luas Puso	...	0	0
- Luas Panen	...	55	0
03. Subround 3 (SR3)/			
September-Desember			
- Luas Tanam	...	520	440
- Luas Puso	...	0	0
- Luas Panen	...	19	112

Sumber : Dinas Pertanian Kabupaten Pemalang

Tabel : 5.1.11

Luas Tanam, Puso dan Panen Komoditas Kedelai menurut Subround dan Bulan
di Kecamatan Watukumpul , 2021 (ha)

Subround (SR) / Bulan	Luas tanam	Luas Puso	Luas Panen
(1)	(2)	(3)	(4)
01. Subround 1 (SR1)			
- Januari	0	0	0
- Februari	0	0	0
- Maret	0	0	0
- April	10	0	0
02. Subround 2 (SR2)			
- Mei	0	0	0
- Juni	0	0	0
- Juli	0	0	10
- Agustus	0	0	0
03. Subround 3 (SR3)			
- September	0	0	0
- Oktober	0	0	0
- November	0	0	0
- Desember	0	0	0
Kecamatan Watukumpul	10	0	10
Kabupaten Pemalang	125	0	243
% thd Kab. Pemalang	8.00	0	4.12

Sumber : Dinas Pertanian Kabupaten Pemalang

Tabel : 5.1.12
Luas Tanam Kedelai menurut Subround dan Bulan
di Kecamatan Watukumpul , 2021 (ha)

Subround (SR) / Bulan	2019	2020	2021
(1)	(2)	(3)	(4)
01. Subround 1 (SR1)			
- Januari	...	0	0
- Februari	...	0	0
- Maret	...	0	0
- April	...	0	10
02. Subround 2 (SR2)			
- Mei	...	0	0
- Juni	...	0	0
- Juli	...	0	0
- Agustus	...	0	0
03. Subround 3 (SR3)			
- September	...	0	0
- Oktober	...	0	0
- November	...	0	0
- Desember	...	0	0
Kecamatan Watukumpul	...	0	10
Kabupaten Pemalang	...	662	125
% thd Kab. Pemalang	...	0	8.00

Sumber : Dinas Pertanian Kabupaten Pemalang

Tabel : 5.1.13
Luas Panen Kedelai menurut Subround dan Bulan
di Kecamatan Watukumpul , 2021 (ha)

Subround (SR) / Bulan	2019	2020	2021
(1)	(2)	(3)	(4)
01. Subround 1 (SR1)			
- Januari	...	0	0
- Februari	...	0	0
- Maret	...	0	0
- April	...	0	0
02. Subround 2 (SR2)			
- Mei	...	0	0
- Juni	...	0	0
- Juli	...	0	10
- Agustus	...	0	0
03. Subround 3 (SR3)			
- September	...	0	0
- Oktober	...	0	0
- November	...	0	0
- Desember	...	0	0
Kecamatan Watukumpul	...	0	10
Kabupaten Pemalang	...	450	243
% thd Kab. Pemalang	...	0	4.12

Sumber : Dinas Pertanian Kabupaten Pemalang

Tabel : 5.1.14

Luas Tanam, Puso dan Panen Komoditas Kedelai menurut Subround
di Kecamatan Watukumpul , 2021 (ha)

Subround (SR) / Bulan	2019	2020	2021
(1)	(2)	(3)	(4)
01. Subround 1 (SR1)/			
Januari-April			
- Luas Tanam	...	0	10
- Luas Puso	...	0	0
- Luas Panen	...	0	0
02. Subround 2 (SR2)/			
Mei-Agustus			
- Luas Tanam	...	0	0
- Luas Puso	...	0	0
- Luas Panen	...	0	10
03. Subround 3 (SR3)/			
September-Desember			
- Luas Tanam	...	0	0
- Luas Puso	...	0	0
- Luas Panen	...	0	0

Sumber : Dinas Pertanian Kabupaten Pemalang

Tabel : 5.1.15

Luas Tanam, Puso dan Panen Komoditas Kacang Tanah menurut Subround dan Bulan di Kecamatan Watukumpul , 2021 (ha)

Subround (SR) / Bulan	Luas tanam	Luas Puso	Luas Panen
(1)	(2)	(3)	(4)
01. Subround 1 (SR1)			
- Januari	0	0	1
- Februari	0	0	3
- Maret	0	0	0
- April	0	0	0
02. Subround 2 (SR2)			
- Mei	0	0	0
- Juni	3	0	0
- Juli	0	0	0
- Agustus	0	0	0
03. Subround 3 (SR3)			
- September	0	0	0
- Oktober	0	0	0
- November	0	0	0
- Desember	0	0	0
Kecamatan Watukumpul	3	0	4
Kabupaten Pemalang	97	2	163
% thd Kab. Pemalang	3.09	0	2.45

Sumber : Dinas Pertanian Kabupaten Pemalang

Tabel : 5.1.16

Luas Tanam Kacang Tanah menurut Subround dan Bulan
di Kecamatan Watukumpul , 2021 (ha)

Subround (SR) / Bulan	2019	2020	2021
(1)	(2)	(3)	(4)
01. Subround 1 (SR1)			
- Januari	...	0	0
- Februari	...	0	0
- Maret	...	0	0
- April	...	1	0
02. Subround 2 (SR2)			
- Mei	...	0	0
- Juni	...	0	3
- Juli	...	1	0
- Agustus	...	0	0
03. Subround 3 (SR3)			
- September	...	0	0
- Oktober	...	1	0
- November	...	3	0
- Desember	...	0	0
Kecamatan Watukumpul	...	6	3
Kabupaten Pemalang	...	166	97
% thd Kab. Pemalang	...	3.61	3.09

Sumber : Dinas Pertanian Kabupaten Pemalang

Tabel : 5.1.17
Luas Panen Kacang Tanah menurut Subround dan Bulan
di Kecamatan Watukumpul , 2021 (ha)

Subround (SR) / Bulan	2019	2020	2021
(1)	(2)	(3)	(4)
01. Subround 1 (SR1)			
- Januari	...	1	1
- Februari	...	0	3
- Maret	...	0	0
- April	...	0	0
02. Subround 2 (SR2)			
- Mei	...	0	0
- Juni	...	0	0
- Juli	...	1	0
- Agustus	...	0	0
03. Subround 3 (SR3)			
- September	...	0	0
- Oktober	...	1	0
- November	...	0	0
- Desember	...	0	0
Kecamatan Watukumpul	...	3	4
Kabupaten Pemalang	...	60	163
% thd Kab. Pemalang	...	5.00	2.45

Sumber : Dinas Pertanian Kabupaten Pemalang

Tabel : 5.1.18

Luas Tanam, Puso dan Panen Komoditas Kacang Tanah menurut Subround
di Kecamatan Watukumpul , 2021

Subround (SR) / Bulan	2019	2020	2021
(1)	(2)	(3)	(4)
01. Subround 1 (SR1)/			
Januari-April			
- Luas Tanam	...	1	0
- Luas Puso	...	0	0
- Luas Panen	...	1	4
02. Subround 2 (SR2)/			
Mei-Agustus			
- Luas Tanam	...	1	3
- Luas Puso	...	0	0
- Luas Panen	...	1	0
03. Subround 3 (SR3)/			
September-Desember			
- Luas Tanam	...	4	0
- Luas Puso	...	0	0
- Luas Panen	...	1	0

Sumber : Dinas Pertanian Kabupaten Pemalang

Tabel : 5.1.19

Luas Tanam, Puso dan Panen Komoditas Kacang Hijau menurut Subround dan Bulan di Kecamatan Watukumpul , 2021 (ha)

Subround (SR) / Bulan	Luas tanam	Luas Puso	Luas Panen
(1)	(2)	(3)	(4)
01. Subround 1 (SR1)			
- Januari	0	0	0
- Februari	0	0	0
- Maret	0	0	0
- April	0	0	0
02. Subround 2 (SR2)			
- Mei	0	0	0
- Juni	0	0	0
- Juli	0	0	0
- Agustus	0	0	0
03. Subround 3 (SR3)			
- September	0	0	0
- Oktober	0	0	0
- November	0	0	0
- Desember	0	0	0
Kecamatan Watukumpul	0	0	0
Kabupaten Pemalang	0	0	0
% thd Kab. Pemalang	0	0	0

Sumber : Dinas Pertanian Kabupaten Pemalang

Tabel : 5.1.20
 Luas Tanam Kacang Hijau menurut Subround dan Bulan
 di Kecamatan Watukumpul , 2021 (ha)

Subround (SR) / Bulan	2019	2020	2021
(1)	(2)	(3)	(4)
01. Subround 1 (SR1)			
- Januari	...	0	0
- Februari	...	0	0
- Maret	...	0	0
- April	...	0	0
02. Subround 2 (SR2)			
- Mei	...	0	0
- Juni	...	0	0
- Juli	...	0	0
- Agustus	...	0	0
03. Subround 3 (SR3)			
- September	...	0	0
- Oktober	...	0	0
- November	...	0	0
- Desember	...	0	0
Kecamatan Watukumpul	...	0	0
Kabupaten Pemalang	...	155	0
% thd Kab. Pemalang	...	0	0

Sumber : Dinas Pertanian Kabupaten Pemalang

Tabel : 5.1.21
Luas Panen Kacang Hijau menurut Subround dan Bulan
di Kecamatan Watukumpul , 2021 (ha)

Subround (SR) / Bulan	2019	2020	2021
(1)	(2)	(3)	(4)
01. Subround 1 (SR1)			
- Januari	...	0	0
- Februari	...	0	0
- Maret	...	0	0
- April	...	0	0
02. Subround 2 (SR2)			
- Mei	...	0	0
- Juni	...	0	0
- Juli	...	0	0
- Agustus	...	0	0
03. Subround 3 (SR3)			
- September	...	0	0
- Oktober	...	0	0
- November	...	0	0
- Desember	...	0	0
Kecamatan Watukumpul	...	0	0
Kabupaten Pemalang	...	182	0
% thd Kab. Pemalang	...	0	0

Sumber : Dinas Pertanian Kabupaten Pemalang

Tabel : 5.1.22

Luas Tanam, Puso dan Panen Komoditas Kacang Hijau menurut Subround
di Kecamatan Watukumpul , 2021 (ha)

Subround (SR) / Bulan	2019	2020	2021
(1)	(2)	(3)	(4)
01. Subround 1 (SR1)/			
Januari-April			
- Luas Tanam	...	0	0
- Luas Puso	...	0	0
- Luas Panen	...	0	0
02. Subround 2 (SR2)/			
Mei-Agustus			
- Luas Tanam	...	0	0
- Luas Puso	...	0	0
- Luas Panen	...	0	0
03. Subround 3 (SR3)/			
September-Desember			
- Luas Tanam	...	0	0
- Luas Puso	...	0	0
- Luas Panen	...	0	0

Sumber : Dinas Pertanian Kabupaten Pemalang

Tabel : 5.1.23

Luas Tanam, Puso dan Panen Komoditas Ubi Kayu menurut Subround dan Bulan di Kecamatan Watukumpul , 2021 (ha)

Subround (SR) / Bulan	Luas tanam	Luas Puso	Luas Panen
(1)	(2)	(3)	(4)
01. Subround 1 (SR1)			
- Januari	0	0	1
- Februari	3	0	0
- Maret	6	0	0
- April	0	0	4
02. Subround 2 (SR2)			
- Mei	0	0	3
- Juni	4	0	0
- Juli	0	0	0
- Agustus	0	0	0
03. Subround 3 (SR3)			
- September	0	0	0
- Oktober	0	0	0
- November	7	0	3
- Desember	0	0	6
Kecamatan Watukumpul	20	0	17
Kabupaten Pemalang	81	0	70
% thd Kab. Pemalang	24.69	0	24.29

Sumber : Dinas Pertanian Kabupaten Pemalang

Tabel : 5.1.24
 Luas Tanam Ubi Kayu menurut Subround dan Bulan
 di Kecamatan Watukumpul , 2021 (ha)

Subround (SR) / Bulan	2019	2020	2021
(1)	(2)	(3)	(4)
01. Subround 1 (SR1)			
- Januari	...	0	0
- Februari	...	2	3
- Maret	...	0	6
- April	...	0	0
02. Subround 2 (SR2)			
- Mei	...	1	0
- Juni	...	0	4
- Juli	...	0	0
- Agustus	...	4	0
03. Subround 3 (SR3)			
- September	...	3	0
- Oktober	...	0	0
- November	...	0	7
- Desember	...	0	0
Kecamatan Watukumpul	...	10	20
Kabupaten Pemalang	...	57	81
% thd Kab. Pemalang	...	17.54	24.69

Sumber : Dinas Pertanian Kabupaten Pemalang

Tabel : 5.1.25

Luas Panen Ubi Kayu menurut Subround dan Bulan
di Kecamatan Watukumpul , 2021 (ha)

Subround (SR) / Bulan	2019	2020	2021
(1)	(2)	(3)	(4)
01. Subround 1 (SR1)			
- Januari	...	1	1
- Februari	...	3	0
- Maret	...	0	0
- April	...	0	4
02. Subround 2 (SR2)			
- Mei	...	0	3
- Juni	...	6	0
- Juli	...	2	0
- Agustus	...	2	0
03. Subround 3 (SR3)			
- September	...	0	0
- Oktober	...	2	0
- November	...	0	3
- Desember	...	0	6
Kecamatan Watukumpul	...	16	17
Kabupaten Pemalang	...	62	70
% thd Kab. Pemalang	...	25.81	24.29

Sumber : Dinas Pertanian Kabupaten Pemalang

Tabel : 5.1.26

Luas Tanam, Puso dan Panen Komoditas Ubi Kayu menurut Subround
di Kecamatan Watukumpul , 2021 (ha)

Subround (SR) / Bulan	2019	2020	2021
(1)	(2)	(3)	(4)
01. Subround 1 (SR1)/			
Januari-April			
- Luas Tanam	...	2	9
- Luas Puso	...	0	0
- Luas Panen	...	4	5
02. Subround 2 (SR2)/			
Mei-Agustus			
- Luas Tanam	...	5	4
- Luas Puso	...	0	0
- Luas Panen	...	10	3
03. Subround 3 (SR3)/			
September-Desember			
- Luas Tanam	...	3	7
- Luas Puso	...	0	0
- Luas Panen	...	2	9

Sumber : Dinas Pertanian Kabupaten Pemalang

Tabel : 5.1.27

Luas Tanam, Puso dan Panen Komoditas Ubi Jalar menurut Subround dan Bulan
di Kecamatan Watukumpul , 2021 (ha)

Subround (SR) / Bulan	Luas tanam	Luas Puso	Luas Panen
(1)	(2)	(3)	(4)
01. Subround 1 (SR1)			
- Januari	0	0	0
- Februari	1	0	0
- Maret	0	0	0
- April	0	0	0
02. Subround 2 (SR2)			
- Mei	0	0	0
- Juni	0	0	0
- Juli	0	0	0
- Agustus	0	0	0
03. Subround 3 (SR3)			
- September	0	0	0
- Oktober	0	0	0
- November	0	0	0
- Desember	0	0	0
Kecamatan Watukumpul	1	0	0
Kabupaten Pemalang	155	0	155
% thd Kab. Pemalang	0.65	0	0

Sumber : Dinas Pertanian Kabupaten Pemalang

Tabel : 5.1.28
Luas Tanam Ubi Jalar menurut Subround dan Bulan
di Kecamatan Watukumpul , 2021 (ha)

Subround (SR) / Bulan	2019	2020	2021
(1)	(2)	(3)	(4)
01. Subround 1 (SR1)			
- Januari	...	0	0
- Februari	...	0	1
- Maret	...	0	0
- April	...	0	0
02. Subround 2 (SR2)			
- Mei	...	0	0
- Juni	...	0	0
- Juli	...	0	0
- Agustus	...	0	0
03. Subround 3 (SR3)			
- September	...	4	0
- Oktober	...	0	0
- November	...	0	0
- Desember	...	0	0
Kecamatan Watukumpul	...	4	1
Kabupaten Pemalang	...	98	155
% thd Kab. Pemalang	...	4.08	0.65

Sumber : Dinas Pertanian Kabupaten Pemalang

Tabel : 5.1.29
Luas Panen Ubi Jalar menurut Subround dan Bulan
di Kecamatan Watukumpul , 2021 (ha)

Subround (SR) / Bulan	2019	2020	2021
(1)	(2)	(3)	(4)
01. Subround 1 (SR1)			
- Januari	...	0	0
- Februari	...	0	0
- Maret	...	0	0
- April	...	0	0
02. Subround 2 (SR2)			
- Mei	...	0	0
- Juni	...	0	0
- Juli	...	0	0
- Agustus	...	0	0
03. Subround 3 (SR3)			
- September	...	0	0
- Oktober	...	0	0
- November	...	0	0
- Desember	...	4	0
Kecamatan Watukumpul	...	4	0
Kabupaten Pemalang	...	62	155
% thd Kab. Pemalang	...	6.45	0.00

Sumber : Dinas Pertanian Kabupaten Pemalang

Tabel : 5.1.30

Luas Tanam, Puso dan Panen Komoditas Ubi Jalar menurut Subround
di Kecamatan Watukumpul , 2021 (ha)

Subround (SR) / Bulan	2019	2020	2021
(1)	(2)	(3)	(4)
01. Subround 1 (SR1)/			
Januari-April			
- Luas Tanam	...	0	1
- Luas Puso	...	0	0
- Luas Panen	...	0	0
02. Subround 2 (SR2)/			
Mei-Agustus			
- Luas Tanam	...	0	0
- Luas Puso	...	0	0
- Luas Panen	...	0	0
03. Subround 3 (SR3)/			
September-Desember			
- Luas Tanam	...	4	0
- Luas Puso	...	0	0
- Luas Panen	...	4	0

Sumber : Dinas Pertanian Kabupaten Pemalang

Tabel 5.2.1 Banyaknya Tanaman Menghasilkan dan Produksi Tanaman Buah-buahan dan Sayuran Tahunan menurut Komoditas di Kecamatan Watukumpul, 2021

No	Komoditas	2020		2021	
		Tanaman Mengha-silkan (pohon/	Produksi (ku)	Tanaman Mengha-silkan (pohon/	Produksi (ku)
(1)	(2)	(3)	(4)	(5)	(6)
1	Alpukat	690	333	2 903	501
2	Anggur	0	0	0	0
3	A p e l	0	0	0	0
4	Belimbing	35	5	288	552
5	Duku/Langsar/Kokosan	67	78	964	118
6	D u r l a n	684	1 216	10 334	6 679
7	Jambu Air	209	23	534	4 810
8	Jambu Biji	127	88	768	7 385
9	J e n g k o l	565	109	1 632	2 639
10	Jeruk Besar	34	27	0	0
11	Jeruk Siam/Kepron	68	11	221	4 248
12	Mangga	3 254	4 491	8 861	5 488
13	Manggis	265	104	1 055	113
14	Markisa/Konyal	0	0	0	0
15	Melinjo	176	61	366	444
16	Nangka/Cempedak	287	509	1 808	1 744
17	Nenas ¹⁾	20 774	1 536	189 252	4 506
18	Pepaya	163	69	359	405
19	P e t a i	2 223	267	8 119	14 082
20	Pisang ¹⁾	16 489	6 704	24 893	3 816
21	Rambutan	765	1 148	3 841	7 500
22	Salak ¹⁾	248	8	3 680	2 613
23	S a w o	42	23	472	577
24	S l r s a k	2 300	1 405	4 827	1 218
25	S u k u n	442	309	1 228	269

Sumber: Dinas Pertanian Kabupaten Pemalang

Keterangan : ¹⁾ Satuan Tanaman Menghasilkan untuk nenas, pisang dan salak adalah rumpun

Tabel 5.2.2 Banyaknya Tanaman Menghasilkan dan Produksi Tanaman Buah-buahan dan Sayuran Tahunan menurut Komoditas di Kecamatan Watukumpul dan di Kabupaten Pemalang, 2021

No	Komoditas	Kecamatan Watukumpul		Kabupaten Pemalang	
		Mengha-silkan (pohon/	Produksi (ku)	Mengha-silkan (pohon/	Produksi (ku)
(1)	(2)	(3)	(4)	(5)	(6)
1	Alpukat	2 903	501	32 475	53 675
2	Anggur	0	0	0	0
3	A p e l	0	0	0	0
4	Belimbing	288	552	3 966	2 935
5	Duku/Langsar/Kokosan	964	118	1 242	167
6	D u r l a n	10 334	6 679	13 094	11 163
7	Jambu Air	534	4 810	2 988	7 503
8	Jambu Biji	768	7 385	3 842	15 415
9	J e n g k o l	1 632	2 639	5 825	4 720
10	Jeruk Besar	0	0	40	29
11	Jeruk Siam/Kepron	221	4 248	1 790	4 471
12	Mangga	8 861	5 488	166 887	205 360
13	Manggis	1 055	113	1 727	243
14	Markisa/Konyal	0	0	0	0
15	Melinjo	366	444	8 247	6 358
16	Nangka/Cempedak	1 808	1 744	64 045	87 133
17	Nenas ¹⁾	189 252	4 506	30564 677	766 286
18	Pepaya	359	405	8 734	6 092
19	P e t a i	8 119	14 082	53 413	29 165
20	Pisang ¹⁾	24 893	3 816	446 090	254 920
21	Rambutan	3 841	7 500	13 074	12 704
22	Salak ¹⁾	3 680	2 613	4 305	3 088
23	S a w o	472	577	2 478	1 797
24	S l r s a k	4 827	1 218	5 840	1 910
25	S u k u n	1 228	269	4 004	1 110

Sumber: Dinas Pertanian Kabupaten Pemalang

Keterangan : ¹⁾ Satuan Tanaman Menghasilkan untuk nenas, pisang dan salak adalah rumpun

Tabel 5.2.3 Luas Panen dan Produksi Tanaman Sayuran dan Buah-buahan Semusim menurut Komoditas di Kecamatan Watukumpul, 2021

No	Komoditas	2020		2021	
		Luas Panen (ha)	Produksi (ku)	Luas Panen (ha)	Produksi (ku)
(1)	(2)	(3)	(4)	(5)	(6)
1	Bawang Daun	0	0	0	0
2	Bawang Merah	14	1 127	9	846
3	Bawang Putih	0	0	0	0
4	B a y a m	0	0	2	140
5	B l e w a h	0	0	0	0
6	B u n c l s	3	330	5	358
7	Cabai Besar	9	772	7	632
8	Cabai Rawit	3	310	2	210
9	Jamur ¹⁾	0	0	14	14
10	Kacang Merah	0	0	0	0
11	Kacang Panjang	10	510	7	980
12	Kangkung	4	360	3	200
13	Kembang Kol	0	0	0	0
14	Kentang	0	0	0	0
15	Ketimun	0	0	2	180
16	K u b l s	0	0	0	0
17	Labu Siam	0	0	0	0
18	L o b a k	0	0	0	0
19	M e l o n	0	0	0	0
20	Paprika	0	0	0	0
21	Petsai/Sawi	0	0	0	0
22	Semangka	0	0	0	0
23	Stroberi	0	0	0	0
24	T e r u n g	1	110	0	0
25	T o m a t	6	440	6	650
26	W o r t e l	0	0	0	0

Sumber: Dinas Pertanian Kabupaten Pemalang

Keterangan: ¹⁾ Satuan luas panen untuk jamur adalah m² dan produksi dalam satuan kg

Tabel 5.2.4 Luas Panen dan Produksi Tanaman Sayuran dan Buah-buahan Semusim menurut Komoditas di Kecamatan Watukumpul dan di Kabupaten Pemalang, 2021

No	Komoditas	Kecamatan Watukumpul		Kabupaten Pemalang	
		Luas Panen (ha)	Produksi (ku)	Luas Panen (ha)	Produksi (ku)
(1)	(2)	(3)	(4)	(5)	(6)
1	Bawang Daun	0	0	185	8 360
2	Bawang Merah	9	846	281	24 324
3	Bawang Putih	0	0	0	0
4	B a y a m	2	140	13	173
5	B l e w a h	0	0	0	0
6	B u n c l s	5	358	92	1 863
7	Cabai Besar	7	632	442	43 556
8	Cabai Rawit	2	210	388	5 616
9	Jamur ¹⁾	14	14	16	18
10	Kacang Merah	0	0	0	0
11	Kacang Panjang	7	980	73	10 953
12	Kangkung	3	200	20	861
13	Kembang Kol	0	0	0	0
14	Kentang	0	0	226	10 958
15	Ketimun	2	180	55	2 440
16	K u b l s	0	0	304	29 808
17	Labu Siam	0	0	25	5 534
18	L o b a k	0	0	0	0
19	M e l o n	0	0	0	5
20	Paprika	0	0	0	0
21	Petsai/Sawi	0	0	137	1 828
22	Semangka	0	0	15	19
23	Stroberi	0	0	0	0
24	T e r u n g	0	0	41	1 643
25	T o m a t	6	650	93	3 454
26	W o r t e l	0	0	1	200

Terung

Tomat

W o r t dalam satuan kg

Ma

Men

Tabel 5.2.5 Luas Panen dan Produksi Tanaman Biofarmaka menurut Komoditas di Kecamatan Watukumpul, 2020

No	Komoditas	2020		2021	
		Luas Panen (m ²)	Produksi (kg)	Luas Panen (m ²)	Produksi (kg)
(1)	(2)	(3)	(4)	(5)	(6)
1	Dlingo/Dringo	0	0	0	0
2	J a h e	1 700	2 040	385	462
3	Kapulaga	200	34	0	0
4	Keji Beling	0	0	0	0
5	K e n c u r	825	330	0	0
6	K u n y l t	2 815	2 534	0	0
7	Laos/Lengkuas	500	800	10 000	3 600
8	Lempuyang	0	0	0	0
9	Lidah Buaya	0	0	0	0
10	Mahkota Dewa ¹⁾	0	0	0	0
11	Mengkudu/Pace ¹⁾	0	0	0	0
12	Sambiloto	0	0	0	0
13	Temuireng	0	0	0	0
14	Temukunci	800	1 040	0	0
15	Temulawak	0	0	0	0

Sumber: Dinas Pertanian Kabupaten Pemalang

Keterangan : ¹⁾ Satuan luas panen mengkudu/pace dan mahkota dewa adalah pohon.

Lempuyang	0	0	36134	35970.64
Lidah Buaya	0	0	36015	29066
ihkota Dewa*)	0	0	23025	277400
gkudu/Pace*)	0	0	23328	26942.5
Sambiloto	0	0	25000	18000

Tabel 5.2.6 Luas Panen dan Produksi Tanaman Biofarmaka menurut Komoditas di Kecamatan Watukumpul dan di Kabupaten Pemalang, 2021

No	Komoditas	Kecamatan Watukumpul		Kabupaten Pemalang	
		Luas Panen (m ²)	Produksi (kg)	Luas Panen (m ²)	Produksi (kg)
(1)	(2)	(3)	(4)	(5)	(6)
1	Dlingo/Dringo	0	0	0	0
2	J a h e	385	462	3088 920	9983 147
3	Kapulaga	0	0	51 160	218 835
4	Keji Beling	0	0	0	0
5	K e n c u r	0	0	36 848	27 771
6	K u n y l t	0	0	173 513	352 684
7	Laos/Lengkuas	10 000	3 600	125 102	199 305
8	Lempuyang	0	0	36 134	35 971
9	Lidah Buaya	0	0	36 015	29 066
10	Mahkota Dewa ¹⁾	0	0	23 025	277 400
11	Mengkudu/Pace ¹⁾	0	0	23 328	26 943
12	Sambiloto	0	0	25 000	18 000
13	Temuireng	0	0	25 807	22 413
14	Temukunci	0	0	25 036	19 098
15	Temulawak	0	0	26 236	24 876

Sumber: Dinas Pertanian Kabupaten Pemalang

Keterangan : ¹⁾ Satuan luas panen mengkudu/pace dan mahkota dewa adalah pohon.

Tabel 5.3.1 Luas Areal dan Produksi Tanaman Perkebunan menurut Komoditas di Kecamatan Watukumpul, 2021

No.	Komoditas	Luas Areal (ha)			Jumlah	Produksi	
		Muda	Meng- hasilkan	Tua/ Rusak		Volume	Satu- an
(1)	(2)	(3)	(4)	(5)	(6)	(7)	(8)
1	Kelapa dalam	0.00	0.00	0.00	0.00	0.00	kg
2	Kelapa Kopyor	0.00	0.00	0.00	0.00	0.00	butir
3	Kopi	3.00	42.00	8.50	80.50	29 204.00	kg
4	Kapuk	0.00	0.00	0.00	0.00	0.00	kg
5	Cengkeh	155.50	825.75	30.00	1 011.25	434 760.00	kg
6	Tebu	0.00	0.00	0.00	0.00	0.00	ton
7	Mete	0.00	9.50	1.50	11.00	4 075.00	kg
8	Kakao	15.00	30.00	23.00	68.00	7 090.00	kg
9	Tembakau	0.00	0.00	0.00	0.00	0.00	ton

Sumber: Dinas Pertanian Kabupaten Pemalang

<https://pemalangkab.bps.go.id>

Tabel 5.4 Luas Hutan dan Perkebunan di Kecamatan Watukumpul dan di Kabupaten Pemalang, 2021 (ha)

No.	Uraian	Kecamatan Watukumpul	Kabupaten Pemalang
(1)	(2)	(3)	(4)
1	Luas Hutan Negara	-	
2	Luas Hutan Rakyat	-	
3	Luas Perkebunan Besar/Swasta	-	
4	Luas Perkebunan Rakyat	1 540.00	9 886.00
5	Luas Hutan Mangrove	-	
Jumlah		1 540.00	9 886.00

Sumber: Dinas Pertanian Kabupaten Pemalang

<https://pemalangkab.bps.go.id>

Tabel 5.5 Produksi dan Nilai Produksi Perikanan Hasil Pelelangan Ikan di Tempat Pelelangan Ikan (TPI) menurut Bulan di Kecamatan Watukumpul, 2021

No.	Bulan	Tempat Pelelangan Ikan (TPI)	
		Produksi (kg)	Nilai Produksi (ribu rupiah)
(1)	(2)	(3)	(4)
1	Januari	-	-
2	Februari	-	-
3	Maret	-	-
4	April	-	-
5	Mei	-	-
6	Juni	-	-
7	Juli	-	-
8	Agustus	-	-
9	September	-	-
10	Oktober	-	-
11	November	-	-
12	Desember	-	-
Jumlah		-	-


Sumber : Dinas Kelautan dan Perikanan Kabupaten Pemalang

Keterangan : di Kecamatan Watukumpul tidak ada TPI

Tabel : 5.6
 Banyaknya Embung Desa Menurut Desa/Kelurahan
 di Kecamatan Watukumpul , 2020 dan 2021

	Desa/Kelurahan	Tahun	
		2020	2021
	(1)	(2)	(3)
01.	Tundagan	0	0
02.	Tlagasana	1	1
03.	Bongas	0	0
04.	Cikadu	1	1
05.	Cawet	1	1
06.	Medayu	0	0
07.	Pagelaran	1	1
08.	Bodas	1	1
09.	Jojogan	1	1
10.	Majalangu	2	2
11.	Tambi	1	1
12.	Watukumpul	3	2
13.	Gapura	2	0
14.	Majakerta	3	6
15.	Wisnu	4	3

Sumber : BPS, Pendataan Potensi Desa (Podes) 2020 dan 2021



Tabel : 5.7
 Populasi Ternak dan Unggas Menurut Jenisnya
 di Kecamatan Watukumpul , 2019, 2020, dan 2021

Uraian	Tahun		
	2019	2020	2021
(1)	(2)	(3)	(4)
A. Ternak			
01. Sapi potong	2 145	2 145	2 145
02. Sapi Perah	0	0	0
03. Kerbau	726	726	726
04. Kuda	0	0	0
05. Babi	0	0	0
06. Kambing	29 134	27 612	29 153
07. Domba	5 404	4 722	5 413
B. Unggas			
01. Ayam Buras	143 242	137 825	144 718
02. Ayam Petelur	5 000	22 750	19 500
03. Ayam Pedaging	120 000	128 500	126 300
04. Itik	0	824	700
05. Entok	4 499	4 750	4 523
06. Merpati	26	27	27
07. Angsa	167	167	167
08. Kelinci	539	289	388
09. Puyuh		2 150	2 230

Sumber : Dinas Pertanian Kabupaten Pemalang



BAB VI

INDUSTRI & AIR MINUM

KECAMATAN WATUKUMPUL

**PRODUK
UNGGULAN**

*Kripik pisang, gula aren,
bawang goreng, dll



<https://pemalangkab.bps.go.id>

Tabel : 6.1.

Banyaknya Usaha Industri Mikro Kecil Menurut Bahan Baku Utama
di Kecamatan Watukumpul , 2021

Desa/Kelurahan	Bahan Baku			
	Kulit	Kayu	Logam	Kain/tenun
(1)	(2)	(3)	(4)	(5)
01. Tundagan	0	5	0	0
02. Tlagasana	0	15	1	0
03. Bongas	0	3	0	0
04. Cikadu	5	2	0	0
05. Cawet	0	3	0	0
06. Medayu	0	0	0	0
07. Pagelaran	0	0	0	0
08. Bodas	0	8	4	0
09. Jojogan	0	0	1	0
10. Majalangu	1	15	0	0
11. Tambi	0	3	3	0
12. Watukumpul	0	2	2	0
13. Gapura	0	4	0	0
14. Majakerta	0	20	0	0
15. Wisnu	0	1	1	0
Jumlah	6	81	12	0

Sumber : BPS, Pendataan Potensi Desa (Podes) 2021

Lanjutan Tabel : 6.1

Desa/Kelurahan	Bahan Baku			
	Gerabah/keramik dan sejenisnya	Anyaman	Makanan dan minuman	Lainnya
(1)	(2)	(3)	(4)	(5)
01. Tundagan	2	15	13	14
02. Tlagasana	3	6	7	31
03. Bongas	0	2	4	26
04. Cikadu	2	0	5	15
05. Cawet	1	0	2	10
06. Medayu	0	0	4	5
07. Pagelaran	0	1	2	0
08. Bodas	0	4	2	6
09. Jojogan	0	5	70	56
10. Majalangu	0	15	511	819
11. Tambi	0	0	4	1
12. Watukumpul	2	0	14	35
13. Gapura	0	3	6	12
14. Majakerta	1	9	14	12
15. Wisnu	0	0	4	14
Jumlah	11	60	662	1,056

Sumber : BPS, Pendataan Potensi Desa (Podes) 2021

Tabel : 6.2

Jumlah Sentra Industri, LIK, dan PIK Menurut Desa/Kelurahan
di Kecamatan Watukumpul , 2021

Desa/Kelurahan	Jenis lokasi		
	Sentra Industri	Lingkungan Industri Kecil (LIK)	Perkampungan Industri Kecil (PIK)
(1)	(2)	(3)	(4)
01. Tundagan	0	0	0
02. Tlagasana	0	0	0
03. Bongas	0	0	0
04. Cikadu	0	0	0
05. Cawet	0	0	0
06. Medayu	0	0	0
07. Pagelaran	0	0	0
08. Bodas	0	0	0
09. Jojogan	1	0	0
10. Majalangu	1	0	1
11. Tambi	0	0	0
12. Watukumpul	1	0	0
13. Gapura	0	0	0
14. Majakerta	0	0	0
15. Wisnu	0	0	0
Jumlah	3	0	1

Sumber : BPS, Pendataan Potensi Desa (Podes) 2021

Tabel : 6.3

Banyaknya Desa/Kelurahan Menurut Keberadaan
Penerangan Jalan Utama Desa/Kelurahan di Kecamatan Watukumpul, 2019-2021

Penerangan Jalan Utama	Tahun		
	2019	2020	2021
(1)	(2)	(3)	(4)
Sumber Penerangan Jalan Utama			
Listrik Pemerintah	13	13	13
Listrik Non Pemerintah	2	2	2
Non Listrik	0	0	0

Sumber : BPS, Pendataan podes 2019-2021

Tabel : 6.4

Banyaknya Desa/Kelurahan Menurut Jenis Bahan Bakar untuk Memasak yang Digunakan Oleh Sebagian Besar Keluarga di Kecamatan Watukumpul, 2020 dan 2021

Jenis Bahan Bakar	Tahun	
	2020	2021
(1)	(2)	(3)
Listrik	0	0
Elpiji 5,5 kg	0	0
Elpiji 12 kg	0	0
Elpiji 3 kg	15	15
Gas Kota	0	0
Biogas	0	0
Minyak Tanah	0	0
Briket	0	0
Arang	0	0
Kayu Bakar	0	0
Lainnya	0	0

Sumber : BPS, Pendataan Potensi Desa (Podes) 2020 dan 2021

Tabel : 6.5

Banyaknya Desa/Kelurahan Menurut Sumber Air Minum
Sebagian Besar Keluarga di Kecamatan Watukumpul, 2019, 2020, dan 2021

Sumber Air Minum	Tahun		
	2019	2020	2021
(1)	(2)	(3)	(4)
Air Kemasan Bermerk	0	0	0
Air Isi Ulang	0	0	0
Ledeng Dengan Meteran	0	0	0
Ledeng Tanpa Meteran	0	0	0
Sumur Bor atau Pompa	0	0	0
Sumur	1	0	0
Mata Air	14	15	15
Sungai/Danau/Kolam/ Waduk/Situ/ Embung/Bendungan	0	0	0
Air Hujan	0	0	0
Lainnya	0	0	0

Sumber : BPS, Pendataan Potensi Desa (Podes) 2019–2021

Catatan: 1 Teragabung dalam satu kategori Air Kemasan

Tabel : 6.6

Produk Unggulan Desa/Kelurahan berdasarkan Jenisnya
Per Desa/Kelurahan di Kecamatan Watukumpul , 2021

Desa/Kelurahan	Jenis Produk Unggulan	
	Pangan	Non Pangan
(1)	(2)	(3)
01. Tundagan	Gula Aren	-
02. Tlagasana	Bawang Goreng	-
03. Bongas	Gula Aren	-
04. Cikadu	-	-
05. Cawet	Kripik pisang	-
06. Medayu	-	-
07. Pagelaran	Kripik pisang	-
08. Bodas	Keripik Talas	Anyaman bambu
09. Jojogan	-	-
10. Majalangu	-	Sapu
11. Tambi	Gula merah aren	-
12. Watukumpul	Rengginang	-
13. Gapura	Emping melinjo	-
14. Majakerta	-	-
15. Wisnu	Kripik pisang	Cengkeh
Jumlah		

Sumber : BPS, Pendataan Potensi Desa (Podes) 2021

Tabel : 6.7

Banyaknya Keluarga Menurut Desa/Kelurahan dan Jenis Pengguna Listrik
di Kecamatan Watukumpul, 2021

Desa/Kelurahan	Pengguna Listrik			Bukan Pengguna Listrik
	PLN	Non-PLN	Jumlah	
(1)	(2)	(3)	(4)	(5)
01. Tundagan	2477	0	2477	0
02. Tlagasana	3161	0	3161	0
03. Bongas	2 733	0	2733	0
04. Cikadu	2 481	0	2481	0
05. Cawet	1 072	0	1072	0
06. Medayu	654	0	654	0
07. Pagelaran	597	0	597	0
08. Bodas	1 217	0	1217	0
09. Jojogan	1 574	0	1574	0
10. Majalangu	2 598	0	2598	0
11. Tambi	732	0	732	0
12. Watukumpul	1 390	0	1390	26
13. Gapura	1 010	0	1010	0
14. Majakerta	1 791	0	1791	0
15. Wisnu	1 040	0	1040	1
Jumlah	24 527	0	24 527	27

Sumber : BPS, Pendataan Potensi Desa (Podes) 2021

Tabel : 6.8
 Banyaknya Pelanggan Listrik menurut Daya Listrik Terpasang
 di Kecamatan Watukumpul, 2021

Besaran Daya	Tahun		
	2019	2020	2021
(1)	(2)	(3)	(3)
1 450 watt	68 183	68 186	68 030
2 900 watt	51 357	54 025	58 005
3 1300 watt	5 719	6 099	6 610
4 >= 2200 watt	2 187	2 535	2 907
Jumlah	127 446	130 845	135 552

Sumber : PT. PLN Pemalang

Catatan : Data termasuk untuk Kec Moga, Belik, Pulosari dan Warungpring

data 2019 dan 2020 pakai KCA 2021

Tabel : 6.9
 Banyaknya Jumlah Tenaga Pemakaian Listrik PL (Kwh)
 di Kecamatan Watukumpul, 2021

Besaran Daya	Tahun		
	2019	2020	2021
(1)	(2)	(3)	(3)
1 450 watt	55 610 177	63 741 966	61 914 447
2 900 watt	44 529 042	49 534 055	53 740 235
3 1300 watt	6 221 373	6 618 106	7 301 539
4 >= 2200 watt	18 149 146	19 840 903	22 459 922
Jumlah	124 509 738	139 735 030	145 416 143

Sumber : PT. PLN Pemasang

Catatan : Data termasuk untuk Kec Moga, Belik, Pulosari dan Warungpring

data 2019 dan 2020 pakai KCA 2021



BAB VII

PERDAGANGAN & PARIWISATA

KECAMATAN WATUKUMPUL

Jumlah Sarana
Perdagangan dan Pariwisata
2021

5 pasar
3 swalayan



<https://pemalangkab.bps.go.id>

Tabel : 7.1

Banyaknya Pasar Berdasar Kondisi Bangunan Menurut Desa/Kelurahan
di Kecamatan Watukumpul , 2021

Desa/Kelurahan	Pasar		
	Bangunan Permanen	Semi Permanen	Tanpa Bangunan
(1)	(2)	(3)	(4)
01. Tundagan	0	0	0
02. Tlagasana	0	0	0
03. Bongas	0	1	0
04. Cikadu	0	1	0
05. Cawet	0	1	0
06. Medayu	0	0	0
07. Pagelaran	0	0	0
08. Bodas	0	0	0
09. Jojogan	0	0	0
10. Majalangu	0	1	0
11. Tambi	0	0	0
12. Watukumpul	0	1	0
13. Gapura	0	0	0
14. Majakarta	0	0	0
15. Wisnu	0	0	0
Jumlah	0	5	0

Sumber : BPS, Pendataan Potensi Desa (Podes) 2021

Tabel : 7.2

Banyaknya Sarana Perdagangan Menurut Desa/Kelurahan dan Jenis Sarana Perdagangan di Kecamatan Watukumpul , 2021

Desa/Kelurahan	Kelompok pertokoan	Jenis Sarana Penunjang	
		Pasar dengan Bangunan Permanen	Pasar dengan Bangunan Semi Permanen
(1)	(2)	(3)	(4)
01. Tundagan	0	0	0
02. Tlagasana	0	0	0
03. Bongas	0	0	1
04. Cikadu	1	0	1
05. Cawet	0	0	1
06. Medayu	0	0	0
07. Pagelaran	0	0	0
08. Bodas	0	0	0
09. Jojogan	0	0	0
10. Majalangu	1	0	1
11. Tambi	0	0	0
12. Watukumpul	0	0	1
13. Gapura	0	0	0
14. Majakerta	0	0	0
15. Wisnu	0	0	0
Jumlah	2	0	5

Sumber : BPS, Pendataan Potensi Desa (Podes) 2021

Lanjutan Tabel : 7.2

Desa/Kelurahan	Jenis Sarana Penunjang		
	Pasar tanpa Bangunan	Mini Market / Swalayan/ Supermarket	Restoran/ Rumah Makan
(1)	(6)	(7)	(8)
01. Tundagan	0	0	0
02. Tlagasana	0	0	0
03. Bongas	0	0	0
04. Cikadu	0	0	0
05. Cawet	0	1	0
06. Medayu	0	0	0
07. Pagelaran	0	0	0
08. Bodas	0	0	0
09. Jojogan	0	1	0
10. Majalangu	0	1	0
11. Tambi	0	0	0
12. Watukumpul	0	0	0
13. Gapura	0	0	0
14. Majakerta	0	0	0
15. Wisnu	0	0	0
Jumlah	0	3	0

Sumber : BPS, Pendataan Potensi Desa (Podes) 2021

Tabel : 7.3
 Banyaknya Pasar, Toko, Bank dan Lumbung Desa
 di Kecamatan Watukumpul, 2021

Tingkat Perkembangan		Jumlah
(1)		(2)
01.	Pasar Umum	5
02.	Pasar Ikan	0
03.	Pasar Hewan	0
04.	Pasar Bangunan Permanen / Semi Permanen	5
05.	Pasar Tanpa Bangunan Semi Permanen	0
06.	Toko/ Kios/Warung	480
07.	Bank	1
08.	LumbungDesa	1
Jumlah		492

Sumber : Monografi , Bidang Tata Pemerintahan Kabupaten Pemalang 2021

Tabel : 7.4

Banyaknya Sarana Lembaga Keuangan Yang Beroperasi Menurut Desa/Kelurahan dan Jenisnya di Kecamatan Watukumpul , 2021

Desa/Kelurahan	Jenis Lembaga Keuangan		
	Bank Umum Pemerintah	Bank Umum Swasta	Bank Perkreditan Rakyat (BPR)
(1)	(2)	(3)	(4)
01. Tundagan	0	0	0
02. Tlagasana	0	0	0
03. Bongas	0	0	0
04. Cikadu	0	0	0
05. Cawet	0	0	0
06. Medayu	0	0	0
07. Pagelaran	0	0	0
08. Bodas	0	0	0
09. Jojogan	0	0	0
10. Majalangu	0	0	0
11. Tambi	0	0	0
12. Watukumpul	1	0	1
13. Gapura	0	0	0
14. Majakerta	0	0	0
15. Wisnu	0	0	0
Jumlah	1	0	1

Sumber : BPS, Pendataan Potensi Desa (Podes) 2021

Tabel : 7.5

Banyaknya Koperasi yang Masih Aktif Menurut Desa/Kelurahan dan Jenis Koperasi
di Kecamatan Watukumpul , 2021

Desa/Kelurahan	Jenis Sarana Penunjang			
	Koperasi Unit desa (KUD)	Koperasi Industri Kecil dan Kerajinan Rakyat (Kopinkra)	Koperasi Simpan Pinjam (Kospin)	Koperasi Lainnya
(1)	(2)	(3)	(4)	(5)
01. Tundagan	0	0	0	0
02. Tlagasana	0	0	0	0
03. Bongas	0	0	0	0
04. Cikadu	1	0	1	0
05. Cawet	0	0	0	0
06. Medayu	0	0	0	0
07. Pagelaran	0	0	0	0
08. Bodas	0	0	0	0
09. Jojogan	0	0	0	0
10. Majalangu	0	0	1	0
11. Tambi	0	0	0	0
12. Watukumpul	0	0	0	0
13. Gapura	0	0	0	0
14. Majakerta	0	0	0	0
15. Wisnu	0	0	0	0
Jumlah	1	0	2	0

Sumber : BPS, Pendataan Potensi Desa (Podes) 2021

Tabel : 7.6

Banyaknya Koperasi dan Anggota Koperasi Berdasarkan Jenisnya
di Kecamatan Watukumpul , 2021

Jenis Koperasi	Jenis Koperasi	
	Koperasi	Anggota
(1)	(2)	(3)
1 KUD	1	0
2 Kopontren	0	0
3 Koipinkra	0	0
4 KOPTI	0	0
5 KPRI	1	215
6 Koperasi Binaan Pusat	0	0
7 Koperasi Karyawan	0	0
8 Koperasi Angk.Darat	0	0
9 Kop Angk. Udara	0	0
10 Kop Angk Kepolisain	0	0
11 Koperasi Serba Usaha	1	21
12 Koperasi Pasar	0	0
13 Koperasi Simpan Pinjam	2	1 025
14 Koperasi Angkutan Darat	0	0

Lanjutan Tabel : 7.6

Jenis Koperasi	Jenis Koperasi	
	Koperasi	Anggota
(1)	(2)	(3)
15 Koperasi Wanita	0	0
16 Koperasi Profesi	0	0
17 Koperasi Veteran	0	0
18 Kopaerasi Wedatama	1	19
19 Koperasi Pepabri	0	0
20 Kop. Pedagang Kaki Lima	0	0
21 Koiperasi Mahasiswa	0	0
22 Koperasi Sekunder	0	0
23 Koperasi Lain-lain	0	0
24 Koperasi Pertanian	2	0
25 Koiperasi Peternakan	0	0
26 Koperasi Perikanan	0	0
27 Koperasi Produsen	0	0
28 Koperasi Konsumen	0	0
Jumlah	8	1 280

Sumber : Dinas Koperasi UKMPP Kab.Pemalang

Tabel : 7.7

Jumlah Situs/Bangunan Bersejarah dan Daya Tarik Wisata
di Kecamatan Watukumpul , 2021

Keteranagn		Jumlah Lokasi
(1)		(2)
1	Gedung bersejarah	0
2	Jembatan bersejarah	0
3	Candi	1
4	Desa wisata	0
5	Kebun binatang	0
6	Wisata tirta	0
7	Agrowisata	0
8	Wisata budaya	0
9	Taman rekreasi	0
10	Wisata alam	0
Jumlah		1

Sumber : BPS, Pendataan Potensi Desa (Podes) 2021

Tabel : 7.8
 Daftar Nama Sungai dan Jenisnya
 di Kecamatan Watukumpul , 2021

Nama Sungai		Kategori Sungai
(1)		(2)
1	Sungai Bunta Pahe	Sungai kecil
2	Sungai Bawang	Sungai kecil
3	Sungai Srengseng	Sungai kecil
4	Sungai Gugur	Sungai kecil
5	Sungai Urung	Sungai kecil
6	Sungai Jaran	Sungai kecil
7	Sungai Pucang	Sungai kecil
8	Sungai Petoragan	Sungai kecil
9	Sungai Jumbleng	Sungai kecil
10	Sungai Tembreh	Sungai kecil
11	Sungai Gintung (Bodas)	Sungai kecil
12	Sungai Kalong	Sungai kecil
13	Sungai Sapi	Sungai kecil
14	Sungai Balak	Sungai kecil
15	Sungai Salak	Sungai kecil
16	Sungai Batur	Sungai kecil
17	Sungai Sutajiwa (Tundagan)	Sungai kecil
18	Sungai Duren	Sungai kecil
19	Sungai Polaga	Sungai sedang
20	Sungai Lumeneng	Sungai sedang

Sumber : DPUTR- Bidang SDA



BAB VIII

PERHUBUNGAN

KECAMATAN WATUKUMPUL

Jumlah menara BTS

10 menara



<https://pemalangkab.bps.go.id>

Tabel : 8.1

Jumlah Menara Telepon seluler dan Operator Layanan Komunikasi Telepon Seluler
Menurut Desa/Kelurahan di Kecamatan Watukumpul, 2021

Desa/Kelurahan	Jumlah Menara Telepon Seluler (BTS)	Jumlah Operator Layanan Komunikasi Telepon Seluler Yang Menjangkau di Desa/Kelurahan	Kondisi Sinyal Telepon Seluler di Sebagian Besar Wilayah Desa/Kelurahan
(1)	(2)	(3)	(4)
01. Tundagan	1	3	Sinyal kuat
02. Tlagasana	2	3	Sinyal kuat
03. Bongas	2	3	Sinyal sangat kuat
04. Cikadu	1	2	Sinyal kuat
05. Cawet	0	3	Sinyal kuat
06. Medayu	1	3	Sinyal kuat
07. Pagelaran	0	2	Sinyal kuat
08. Bodas	0	3	Sinyal lemah
09. Jojogan	0	3	Sinyal lemah
10. Majalangu	0	4	Sinyal kuat
11. Tambi	0	3	Sinyal kuat
12. Watukumpul	1	5	Sinyal kuat
13. Gapura	0	2	Sinyal lemah
14. Majakerta	2	4	Sinyal kuat
15. Wisnu	0	5	Sinyal lemah
Jumlah	10	48	

Sumber : BPS, Pendataan podes (Podes) 2021

Tabel : 8.2

Kekuatan Sinyal Telepon Seluler dan Jenis Sinyal Internet Telepon Seluler
Menurut Desa/Kelurahan di Kecamatan Watukumpul, 2021

Desa/Kelurahan	Kekuatan Sinyal Telepon Seluler	Jenis Sinyal Internet Telepon Seluler
(1)	(2)	(3)
01. Tundagan	Sinyal kuat	4G/LTE
02. Tlagasana	Sinyal kuat	4G/LTE
03. Bongas	Sinyal sangat kuat	4G/LTE
04. Cikadu	Sinyal kuat	4G/LTE
05. Cawet	Sinyal kuat	4G/LTE
06. Medayu	Sinyal kuat	4G/LTE
07. Pagelaran	Sinyal kuat	4G/LTE
08. Bodas	Sinyal lemah	3G/H/H+/EVDO
09. Jojogan	Sinyal lemah	3G/H/H+/EVDO
10. Majalangu	Sinyal kuat	4G/LTE
11. Tambi	Sinyal kuat	4G/LTE
12. Watukumpul	Sinyal kuat	4G/LTE
13. Gapura	Sinyal lemah	Tidak ada sinyal internet
14. Majakerta	Sinyal kuat	4G/LTE
15. Wisnu	Sinyal lemah	3G/H/H+/EVDO
Jumlah	0	0

Sumber : BPS, Pendataan podes (Podes) 2021

Tabel : 8.3

Sarana Transportasi Antar Desa/Kelurahan Menurut Desa/Kelurahan
di Kecamatan Watukumpul , 2021

Desa/Kelurahan	Jenis Transportasi	Keberadaan Angkutan Umum
(1)	(2)	(3)
01. Tundagan	Darat	Ada, tanpa trayek tetap
02. Tlagasana	Darat	Ada, tanpa trayek tetap
03. Bongas	Darat	Ada, tanpa trayek tetap
04. Cikadu	Darat	Ada, dengan trayek tetap
05. Cawet	Darat	Ada, tanpa trayek tetap
06. Medayu	Darat	Ada, tanpa trayek tetap
07. Pagelaran	Darat	Ada, tanpa trayek tetap
08. Bodas	Darat	Ada, tanpa trayek tetap
09. Jojogan	Darat	Ada, dengan trayek tetap
10. Majalangu	Darat	Ada, dengan trayek tetap
11. Tambi	Darat	Ada, tanpa trayek tetap
12. Watukumpul	Darat	Ada, dengan trayek tetap
13. Gapura	Darat	Ada, tanpa trayek tetap
14. Majakerta	Darat	Ada, dengan trayek tetap
15. Wisnu	Darat	Ada, tanpa trayek tetap

Sumber : BPS, Pendataan podes (Podes) 2021

Tabel : 8.4

Kondisi Jalan Darat Antar Desa/Kelurahan Menurut Desa/Kelurahan
di Kecamatan Watukumpul , 2021

Desa/Kelurahan	Jenis Permukaan Jalan	Dapat Dilalui Kendaraan Bermotor Roda 4 atau Lebih
(1)	(2)	(3)
01. Tundagan	Aspal/beton	Sepanjang tahun
02. Tlagasana	Aspal/beton	Sepanjang tahun
03. Bongas	Aspal/beton	Sepanjang tahun
04. Cikadu	Aspal/beton	Sepanjang tahun
05. Cawet	Aspal/beton	Sepanjang tahun
06. Medayu	Aspal/beton	Sepanjang tahun
07. Pagelaran	Aspal/beton	Sepanjang tahun
08. Bodas	Aspal/beton	Sepanjang tahun
09. Jojogan	Aspal/beton	Sepanjang tahun
10. Majalangu	Aspal/beton	Sepanjang tahun
11. Tambi	Aspal/beton	Sepanjang tahun
12. Watukumpul	Aspal/beton	Sepanjang tahun
13. Gapura	Aspal/beton	Sepanjang tahun
14. Majakerta	Aspal/beton	Sepanjang tahun
15. Wisnu	Aspal/beton	Sepanjang tahun

Sumber : BPS, Pendataan podes (Podes) 2021

Tabel : 8.5

Keberadaan Kantor Pos/Pos Pembantu/Rumah Pos dan Perusahaan/Agen
Jasa Ekspedisi Swasta Menurut Desa/Kelurahan di Kecamatan Watukumpul , 2021

Desa/Kelurahan	Kantor Pos/Pos Pembantu/Rumah Pos	Pos Keliling	Perusahaan/Agen Jasa Ekspedisi Swasta
(1)	(2)	(3)	(4)
01. Tundagan	Tidak Ada	Tidak Ada	Tidak Ada
02. Tlagasana	Tidak Ada	Tidak Ada	Tidak Ada
03. Bongas	Tidak Ada	Tidak Ada	Tidak Ada
04. Cikadu	Tidak Ada	Tidak Ada	Tidak Ada
05. Cawet	Tidak Ada	Tidak Ada	Tidak Ada
06. Medayu	Tidak Ada	Tidak Ada	Tidak Ada
07. Pagelaran	Tidak Ada	Tidak Ada	Tidak Ada
08. Bodas	Tidak Ada	Tidak Ada	Tidak Ada
09. Jojogan	Tidak Ada	Ada	Tidak Ada
10. Majalangu	Beroperasi	Ada	Tidak Ada
11. Tambi	Tidak Ada	Tidak Ada	Tidak Ada
12. Watukumpul	Beroperasi	Ada	Beroperasi
13. Gapura	Tidak Ada	Tidak Ada	Tidak Ada
14. Majakerta	Tidak Ada	Ada	Beroperasi
15. Wisnu	Tidak Ada	Tidak Ada	Tidak Ada

Sumber : BPS, Pendataan Potensi Desa (Podes) 2021

Tabel : 8.6
 Banyaknya Layanan Pos menurut Jenisnya
 di Kecamatan Watukumpul , 2021

Jenis Kantor Pos		Jumlah
(1)	(2)	(3)
1	Kantor Pemeriksa	0
2	Kantor Cabang	1
3	Agen Pos	2

Sumber : PT POS Indonesai Kabupaten Pemalang

Tabel : 8.7

Jumlah Sarana Akomodasi Menurut Desa/Kelurahan dan Jenis Akomodasi
di Kecamatan Watukumpul , 2021

Desa/Kelurahan	Hotel	Penginapan
(1)	(2)	(3)
01. Tundagan	0	0
02. Tlagasana	0	0
03. Bongas	0	0
04. Cikadu	0	0
05. Cawet	0	0
06. Medayu	0	0
07. Pagelaran	0	0
08. Bodas	0	0
09. Jojogan	0	0
10. Majalangu	0	0
11. Tambi	0	0
12. Watukumpul	0	0
13. Gapura	0	0
14. Majakerta	0	0
15. Wisnu	0	0

Sumber : BPS Kabupaten Pemalang Listing Hotel

ST 2023

SENSUS PERTANIAN

BerAKHLAK

Berorientasi Pelayanan Akuntabel Kompeten
Harmonis Loyal Adaptif Kolaboratif

DATA

MENCERDASKAN BANGSA

Enlighten The Nation



**BADAN PUSAT STATISTIK
KABUPATEN PEMALANG**

Jalan Tentara Pelajar 16 Pemalang
Telp/Fax : (0284) 321169 Email: bps3327@bps.go.id
Homepage: <http://pemalangkab.bps.go.id/>