



# **DELI SERDANG DALAM ANGKA** **DELI SERDANG IN FIGURES** **2007**



**SEKTOR PERTANIAN DAN INDUSTRI  
ANDALAN PEMBANGUNAN  
KABUPATEN DELI SERDANG**

**KERJA SAMA/CO-OPERATION OF  
BADAN PUSAT STATISTIK KABUPATEN DELI SERDANG  
DAN BADAN PERENCANAAN PEMBANGUNAN DAERAH  
KABUPATEN DELI SERDANG  
BPS-STATISTICS OF DELI SERDANG REGENCY AND  
THE REGIONAL DEVELOPMENT PLANNING AGENCY OF  
DELI SERDANG REGENCY**



**BADAN PUSAT STATISTIK  
KABUPATEN DELI SERDANG**

## WEJANGAN STATISTIK

1. Membangun itu sulit, tetapi jauh lebih sulit melaksanakan pembangunan tanpa dukungan data statistik.
2. Data yang baik, akurat, bebas bias, dan terpercaya, adalah data yang dikumpulkan berdasarkan metodologi statistik yang jelas dan benar.
3. Jangan pernah mengharapkan bahwa setiap data yang dikumpulkan itu, seratus persen benar sekalipun metodologinya sudah benar, karena data itu masih dikumpulkan oleh manusia.
4. BPS dalam setiap melakukan pengumpulan data, memiliki prinsip bahwa data yang dikumpulkan itu pasti mengandung kesalahan, tetapi dalam melaporkan dan mendiseminasikan datanya BPS tidak melakukan kebohongan.



KATALOG BPS : 1403.12.12

# DELI SERDANG DALAM ANGKA 2007

---

## *DELI SERDANG IN FIGURES 2007*



KERJASAMA/IN CO – OPERATION WITH  
BADAN PUSAT STATISTIK KABUPATEN DELI SERDANG  
DAN BADAN PERENCANAAN PEMBANGUNAN DAERAH  
KABUPATEN DELI SERDANG/  
*BPS-STATISTICS OF DELI SERDANG REGENCY AND  
REGIONAL DEVELOPMENT PLANNING BOARD OF DELI  
SERDANG REGENCY*

# **DELI SERDANG DALAM ANGKA 2007**

## ***DELI SERDANG IN FIGURES 2007***

**Nomor ISSN / ISSN Number** : ISSN 0215.2347  
**Nomor Publikasi / Publication Number** : 12.126.07.01

**Ukuran Buku / Book Size** : 15 Cm x 21 Cm  
**Jumlah Halaman / Number Of Pages** : liv + 324

**Naskah / Manuscript :**

**Badan Pusat Statistik Kabupaten Deli Serdang**  
*BPS-Statistics of Deli Serdang Regency*

**Tim Penyusun Naskah / Editorial Team :**

- Penanggungjawab Umum/*Board of Director* : HM Nasir Syarbaini
- Editor & Penanggungjawab Teknis/*Chief Editor* : Kompani Sembiring
- Koordinator / *Coordinator* : Iwan Andi Susanto
- Anggota / *Editorial Staffs* :  
Jatomen Purba, Whenlis Purba, Siti Rodiah, Mawardi, Nurbaiti,  
Iwan Andi Susanto, Melati Simanjuntak, Sri Rezeki, Khairani,  
Listra Debora Ketaren, Suriana, Darma, Suwarno.

**Gambar Kulit / Cover Designer :**

**Seksi Integrasi, Pengolahan dan Diseminasi Statistik**  
*Section of Integration, Processing and Statistical Disemination*

**Diterbitkan oleh / Published by :**

**Badan Pusat Statistik Kabupaten Deli Serdang**  
*BPS-Statistics of Deli Serdang Regency*

**Sumber Dana / Source of Fund :**

**Anggaran Pendapatan Belanja Daerah (APBD) Kabupaten Deli Serdang T.A. 2007 / Regional Budgetary for Expenditure and Development Deli Serdang Regency In Calender Year of 2007**

**Boleh Dikutip dengan Menyebutkan Sumbernya**

*May be Cited With Reference to the Source*

# PEMERINTAH KABUPATEN DELI SERDANG



## PENGERTIAN LAMBANG DAERAH

- (1) Bintang bersudut lima melambangkan Ketuhanan Yang Maha Esa dan berfalsafah Pancasila.
- (2) 17 kuntum bunga kapas, 5 (lima) daun sirih, 3 (tiga) buah pinang, empat puluh lima buah padi melambangkan catatan sejarah, tanggal, bulan dan tahun kemerdekaan RI dimana Rakyat Deli Serdang turut memberikan Dharma Bhaktinya dalam Kemerdekaan Republik Indonesia.
- (3) Sedangkan padi berbuah sebelas, seekor ikan melambangkan penduduk Kabupaten Deli Serdang sebagian besar terdiri dari petani dan nelayan.
- (4) Gunung dan lima buah jalur berombak serta matahari pagi yang sedang naik melambangkan :
  - a. Gunung menunjukkan geografi Deli Serdang yang terdiri dari pegunungan, dataran rendah dan pantai.
  - b. Lima jalur berombak melambangkan bahwa Deli Serdang dialiri sungai besar kecil yang membawa kemakmuran rakyat.
  - c. Matahari cerah yang sedang naik melambangkan masa depan yang gemilang cita-cita yang tinggi serta kegairahan bekerja yang penuh semangat dan keyakinan.
- (5) Pohon kelapa sawit, karet, tembakau melambangkan Daerah Deli Serdang adalah daerah perkebunan yang menghasilkan devisa.
- (6) Roda mesin bergigi melambangkan cita-cita modernisasi dari mekanisme kehidupan rakyat serta lambang kerajinan tangan.

- (7) Sirih, pinang, dan pua melambangkan kebudayaan asli, dimana sirih dan pinang merupakan alat pembuka kata dalam segala upacara serta sebagai lambang persaudaraan dan toleransi.
- (8) Lima helai daun sirih melambangkan lima sifat utama penduduk Deli Serdang yaitu ramah tamah, sopan santun, berbudi luhur, kesatuan, sederhana dalam segala hal.
- (9) Tiga buah pinang melambangkan tiga hukum yang dijunjung tinggi, yaitu hukum politik, hukum adat dan hukum agama.
- (10) Motto Daerah adalah **"BHINEKA PERKASA JAYA"**

Motto Daerah diatas adalah sebagai berikut :

- a. Bhineka : Melukiskan Kabupaten Deli Serdang yang penduduknya beraneka ragam suku, agama, ras dan golongan yang bersatu padu secara kekeluargaan dan gotong royong yang dilandasi oleh jiwa dan semangat falsafah Negara Pancasila.
- b. Perkasa : Menggambarkan / mengartikan bahwa Kabupaten Deli Serdang dengan masyarakatnya yang beraneka ragam tapi mempunyai semangat perjuangan dan kesatuan telah menjadikan Daerah yang kuat dan kokoh baik dimasa Perjuangan Kemerdekaan maupun dalam mengisi kemerdekaan dengan pembangunan.
- c. Jaya : Menggambarkan / mengartikan bahwa daerah Deli Serdang merupan Daerah yang mempunyai potensi alam yang subur dan makmur yang akan mampu mengantarkan masyarakat kepada kesejahteraan dan kejayaan masa.

# PETA KABUPATEN DELI SERDANG



<b>LUAS WILAYAH JUMLAH</b>	<b>: 2.497,72 Km</b>
<b>PENDUDUK</b>	<b>: 1.634.115 Jiwa</b>
<b>JUMLAH KECAMATAN</b>	<b>: 22</b>
<b>JUMLAH DESA</b>	<b>: 389</b>
<b>JUMLAH KELURAHAN</b>	<b>: 14</b>

---

## SINGKATAN-SINGKATAN

BPS	: Badan Pusat Statistik
HGB	: Hak Guna Bangunan
HGU	: Hak Guna Usaha
Linmas	: Perlindungan Masyarakat
Kamra	: Keamanan Rakyat
Wanra	: Perlawanan Rakyat
RT	: Rumah Tangga
Lk	: Laki-Laki
Pr	: Perempuan
Puskesmas	: Pusat Kesehatan Masyarakat
Pustu	: Puskesmas Pembantu
Hansip	: Pertahanan Sipil
Posyandu	: Pos Pelayanan Terpadu
BKKBN	: Badan Koordinasi Keluarga Berencana Nasional
PN	: Pengadilan Negeri
LP	: Lembaga Pemasarakatan
TBM	: Tanaman Belum Menghasilkan
TM	: Tanaman Menghasilkan
TTM	: Tanaman Tidak Menghasilkan
TBS	: Tandan Buah Segar
HTI	: Hutan Tanaman Industri
PT	: Perseroan Terbatas
KOP	: Koperasi
CV	: Commodities Verootschap
FA	: Firma
KUD	: Koperasi Unit Desa
P	: Perkara
T	: Terdakwa
SP	: Sensus Penduduk
R	: Rusak

Tanda-tanda/Symbol :

0/-	: Data dapat diabaikan / <i>data negligible</i>
*	: Data tidak tersedia / <i>data not available</i>







# **BUPATI DELI SERDANG**

## **KATA SAMBUTAN**

**DELI SERDANG DALAM ANGKA** adalah publikasi tahunan BPS Kabupten Deli Serdang yang komprehensif. Publikasi ini menyajikan beraneka jenis data dari berbagai bidang serta dilengkapi dengan ulasan deskriptif dan penjelasan teknis dari bidang-bidang yang bersangkutan. Seluruh informasi dalam publikasi ini disajikan dalam dua bahasa, bahasa Indonesia dan bahasa Inggris. Buku ini dimaksudkan untuk memberi gambaran umum tentang keadaan geografi dan iklim di daerah, ciri dan keadaan sosial ekonomi penduduk serta kondisi sosial dan perekonomian kabupaten Deli Serdang.

Dengan adanya publikasi ini kita memiliki sumber data yang sama untuk dimanfaatkan dinas atau instansi dalam mengevaluasi pelaksanaan pembangunan maupun menyusun perencanaan pembangunan selanjutnya. Tersedianya data yang lengkap merupakan suatu langkah maju dalam menyusun kebijakan yang lebih komprehensif sesuai tuntutan pembangunan di era otonomi ini.

Terima kasih saya ucapkan kepada aparat Badan Pusat Statistik Kabupaten Deli Serdang, Badan Perencanaan Pembangunan Daerah Kabupaten Deli Serdang dan Instansi terkait yang telah berupaya dengan sungguh-sungguh sehingga dapat menerbitkan buku ini. Walaupun publikasi ini telah disiapkan sebaik-baiknya, kekurangan dan kesalahan sangat mungkin terjadi. Untuk perbaikan publikasi ini tanggapan dan saran dari para pemakai sangat diharapkan.

Akhirnya, saya mengajak semua pihak agar menggunakan buku ini sebagai sumber data yang resmi di Kabupaten Deli Serdang.

Lubuk Pakam, Juli 2007

BUPATI DELI SERDANG

**Drs. H. AMRI TAMBUNAN**



# ***THE REGENT OF DELI SERDANG***

## **FOREWORD**

*Deli Serdang In Figures is a comprehensive publication, published by BPS-Statistics of Deli Serdang Regency annually. This publication present data from various fields with descriptive analysis and technical notes for each sector. This is a bilingual publication, presented in Indonesian language and in English. The publication is aimed at providing general picture of geographic and climate, socio-economic characteristics of the population as well as social and economic conditions of Deli Serdang Regency.*

*Given this publication we can have single source of data, that can be referred to all service or institution in evaluating the development, as well as preparing the next step of the development. In stock of complete data statistics as one step progress in arrange of which frame wich more comprehensive according to claim of development.*

*I would like to show my gratitude to CBS Statistics of Deli Serdang Regency, The Regional Development Planning Board of Deli Serdang Regency, related institution and all who involved in the preparation of this book. Comments and suggestions to improve the contents of this publication are always welcome.*

*Finally, I do hope all institution refer to use of this publication as source of statistics data which is official of Deli Serdang Regency.*

*Lubuk Pakam, July 2007*

***THE REGENT OF  
DELI SERDANG***

***Drs. H. AMRI TAMBUNAN***

## KATA PENGANTAR

Dengan memanjatkan puji syukur kehadiran Allah SWT, Badan Pusat Statistik Kabupaten Deli Serdang telah dapat menyelesaikan buku publikasi Deli Serdang Dalam Angka 2007 (DESDA 2007) sesuai jadwal. Penerbitan ini dapat terwujud tidak terlepas dari adanya bantuan moril dan materil dari Pemerintah Kabupaten Deli Serdang.

Pada kesempatan ini kami mengucapkan banyak terima kasih kepada Bapak Bupati Deli Serdang atas dukungan yang diberikan untuk penerbitan buku ini. Ucapan terima kasih serupa, juga kami sampaikan kepada para Kepala Dinas/Instansi/Jawatan Pemerintah maupun swasta yang telah memberikan datanya sehingga memungkinkan terbitnya publikasi ini, dengan harapan kiranya bantuan serupa dapat diberikan pada masa yang akan datang.

Saran dan kritik dari berbagai pihak dalam rangka perbaikan publikasi ini sangat kami harapkan. Akhirnya, kami mengharapkan semoga penyajian publikasi ini dapat membantu dalam memenuhi kebutuhan data statistik, baik untuk instansi pemerintah maupun swasta, serta bermanfaat bagi para pengguna data lainnya.

Lubuk Pakam, Juli 2007

KEPALA BAPPEDA KABUPATEN  
DELI SERDANG,

KEPALA BADAN PUSAT STATISTIK  
KABUPATEN DELI SERDANG,

**IR. H. IRMAN, MSI**  
NIP. 010231196

**DRS. KOMPANI SEMBIRING**  
NIP. 340006607

## *P R E F A C E*

*Praise be to God, BPS-Statistics of Deli Serdang Regency has successfully published Deli Serdang in Figures 2007 in time. The publication is made possible due to the support of the Government of Deli Serdang Regency either materially or morally.*

*In this occasion say many thanks to the regent of Deli Serdang Regency for involved in the preparation of this publication. The same regard also we convey for the chief of office/institution/service of government or particulars for giving the data to make possible this publishing to rise up with hoping the same supports can be given in the future.*

*Any Suggestions and criticisms to improve this publication will be cordially welcome. Last but not least, I hope this publication is able to fulfill the demand for statistical data of the public and private institutions. Moreover, this could be useful and valuable source to other data users.*

*Lubuk Pakam, July 2007*

*DIRECTOR THE REGIONAL  
DEVELOPMENT AND PLANNING  
BOARD OF DELI SERDANG REGENCY,*

*DIRECTOR BPS-STATISTICS  
OF DELI SERDANG REGENCY,*

*IR. H. IRMAN, MSi  
NIP. 010231196*

*DRS. KOMPANI SEMBIRING  
NIP. 340006607*

---

## SEJARAH SINGKAT PEMERINTAHAN KABUPATEN DELI SERDANG

- A. Sebelum Perang Dunia II atau tegasnya sebelum Proklamasi Kemerdekaan Republik Indonesia 17-8-1945 Kabupaten Deli Sedang adalah merupakan daerah Kesultanan Deli dan Serdang. Kesultanan Deli berkedudukan di Medan dan Kesultanan Serdang berkedudukan di Perbaungan. Kedua wilayah tersebut dalam masa penjajahan adalah merupakan Karesidenan Sumatera Timur sejak Proklamasi Kemerdekaan Indonesia, kekuasaan kesultanan berakhir dan struktur pemerintah disesuaikan dengan pemerintah Indonesia dan kesultanan Deli dan Serdang dijadikan daerah kabupaten Deli Serdang.
- B. Mulai Tahun 1945 daerah kabupaten Deli Serdang, secara berkesinambungan telah dipimpin oleh Bupati Deli Serdang selama periode 1945 sampai saat ini tercatat sampai sebelas orang Bupati KDH yang telah memimpin Kabupaten Deli Serdang, yakni :
- |                              |                           |
|------------------------------|---------------------------|
| 1. Wunar S. Hamidjojo        | 8. H. Tenteng Ginting     |
| 2. Sampoerno Kolopaking      | 9. H. Wasiman             |
| 3. Wan Oemaruddin            | 10. H. Ruslan Mansyur     |
| 4. Abdullah Eteng            | 11. H. Maymaran NS        |
| 5. Abdul Kadir Kendal Keliat | 12. H. Abdul Hafid        |
| 6. H. Baharoeddin Siregar    | 13. Drs. H. Amri Tambunan |
| 7. H. Abdul Muis Lubis       |                           |
- C. Sama halnya dengan badan eksekutif, maka bidang legislatif, dapat pula diketahui putra-putri Ibu Pertiwi di daerah yang telah mendapat kesempatan menjadi ketua DPRD Deli Serdang, yakni :
1. Bonar Ginting
  2. H. Machmud Hasan
  3. T. A. Muhid Arief
  4. Kapten M. Selamat
  5. Cus Wasiman, BA
  6. H. Muhammad Rizan
  7. T. Abunawar Sinar Al Haj
  8. Iping Sapei

- 
9. Usman DS
  10. Kol. Drs. Nusrin Siregar
  11. Naik Tarigan, BBA
  12. H. Wagirin Arman

- D. Daerah kabupaten Deli Serdang juga merupakan daerah yang cukup terkenal di kawasan nusantara, terutama karena devisa negara yang berasal dari hasil bumi Kabupaten Deli Serdang yang sangat potensial seperti karet, tembakau dan kelapa sawit. Dibidang politik pun Kabupaten Deli Serdang pun cukup kritis seperti peristiwa-peristiwa pentraktor di Tanjung Morawa pada masa Orde Lama yang telah mengakibatkan jatuhnya kabinet di zaman Orde Baru. Peranan daerah Kabupaten Deli Serdang dalam pembangunan saat menonjol. Melalui pembangunan yang dilakukan oleh pemerintah Orde Baru telah kelihatan meningkatnya pertumbuhan ekonomi diberbagai sektor di Deli Serdang, dimana sektor pertanian dan perkebunan menjadi pemeran utama dalam meningkatkan pendapatan para petani di Kabupaten Deli Serdang.
- E. Sejalan dengan lanjutnya pembangunan, maka pembangunan di bidang politik pun berjalan cukup mantap, stabil dan dinamis, dengan adanya kerjasama yang harmonis antara kekuatan sosial politik di kawasan ini merupakan modal yang tidak terhitung nilainya dalam mewujudkan demokrasi Pancasila. Azas persatuan dan kesatuan selalu menjiwai pemerintah daerah Deli Serdang sehingga kestabilan politik tetap mantap dan terkendali. Gambaran kekuatan sosial politik dan Golkar di kabupaten Deli Serdang dapat dilihat dari jumlah anggota parpol dan golkar yang telah duduk di DPRD Deli Serdang Periode 1971, 1977, 1982, 1987, 1992, 1997, 1999 dan 2004 yakni sabagai berikut :

<b>PEMILU 1971</b>		<b>PEMILU 1982</b>		<b>PEMILU 1987</b>	
1. PARMUSI	3	1. P. P. P.	6	1. P. P. P.	6
2. N. U.	2	2. GOLKAR	23	2. GOLKAR	23
3. P.S.I.I	1	3. P. D. I	3	3. P. D. I	3
4. PARTI	-				
5. GOLKAR	20	<b>PEMILU 1992</b>		<b>PEMILU 1997</b>	
6. P. N. I.	4				
7. I. P. K. I.	-	1. P. P. P.	6	1. P. P. P.	6
8. MURBA	-	2. GOLKAR	20	2. GOLKAR	20
9. PARKINDO	1	3. P. D. I	6	3. P. D. I	6
10. KATHOLIK	1				
<b>PEMILU 1999</b>		<b>PEMILU 2004</b>			
1. P.P.P	6	1. PNI	1	6. PBR	2
2. GOLKAR	8	2. PPP	3	7. PDIP	9
3. PDI-P	19	3. Demokrat	5	8. PDS	4
4. REFORMASI	7	4. PAN	5	9. Golkar	9
		5. PKS	5	10. Patriot	2



---

**DEWAN PERWAKILAN RAKYAT DAERAH (DPRD)**  
**TINGKAT II DELI SERDANG TAHUN 2006 /**  
***DELI SERDANG REGENCY PARLIAMENT AT 2006***

---

---

Ketua / *Chairman* : H. Wagirin Arman  
Wakil Ketua Koord I/ *Vice Chairman* : Satria Yudha Wibowo ST  
Wakil Ketua Koord II/ *Vice Chairman* : Drs. Masa Bakti Sitepu

**FRAKSI-FRAKSI / FRACTIONS**

**I. Fraksi Partai Golongan Karya**

Penasehat : H. Wagiran Arman  
Ketua : H. Indra Kusuma  
Wakil Ketua : Drs. T. Ahmad Thala'a  
Sekretaris : Siswo Adi Suwito  
Wakil Sekretaris : Harry Kumala Simatupang  
Anggota : 1. Hj. Chairiah Sudjono Giatmo  
2. Zulkifli Barus  
3. Elia Tarigan, BA  
4. Simon Tarigan

**II. Fraksi PDI – Perjuangan**

Penasehat : Drs. Masa Bakti Sitepu  
Ketua : Togu Harlen Lbn Raja, SE. MSi  
Wakil Ketua : Sabar Bangun

---

Sekretaris : Ruben Tarigan, SE  
Wakil Sekretaris : Hormat Tarigan, BSc  
Bendahara : Apoan Simanungkalit, SE  
Anggota : 1. Ir. Syahminan Nasution, MBA  
2. Edi Marlinson Purba  
3. M. Yusuf Ketaren

### **III. Fraksi Keadilan Sejahtera**

Ketua : H. Akhiruddin, LC  
Wakil Ketua : Sutias Handayani, A.Md  
Sekretaris : Abdul Latif Khan, S.Ag  
Anggota : 1. Sunarman, S.Ag  
2. Satrya Yudha Wibowo, ST

### **I. Fraksi Demokrat**

Ketua : Haidil A. Hadi  
Wakil Ketua : -  
Sekretaris : Ir. Enda Edian Pinem  
Anggota : 1. Darma Gembira Sakti Hsb, SH  
2. Binarito

### **II. Fraksi Partai Amanat Nasional**

Ketua : H. Sabar Ginting  
Wakil Ketua : Abdiyanto, SE, MSi  
Sekretaris : Endang Purwanto, SH  
Anggota : 1. Supardi, S.Pd  
2. Hj. Susilawaty

---

### **III. Fraksi Indonesia Bersatu**

Ketua : Drs. H. Hasaidin Daulay  
Wakil Ketua I : Drs. Sufratiardi Pangat  
Wakil Ketua II : H. Suprayitno  
Sekretaris : Edison Depari  
Anggota : 1. Drs. H. Ismail Amar  
2. M. Jafar Nasution  
3. Ir. Alfred Lubis  
4. Drs. Syarifuddin Rosa

### **IV. Fraksi Partai Damai Sejahtera**

Ketua : Hermian Sianturi, SPd  
Wakil Ketua : Parlon Sianturi  
Sekretaris : Reki Nelson Barus  
Anggota : Renjo HM Siregar

---

## **KOMISI-KOMISI / COMMISSIONS**

### **Komisi – A, Bidang Pemerintah**

Ketua	: Renjo M.H. Siregar
Wakil Ketua	: Endang Purwanto SH
Sekretaris/ Pelapor	: H. Suprayitno
Anggota	: 1. Drs. H. Suprantiardi Pangat 2. Drs. T. Akhmat Thala'a 3. A. Latief Khan S.Ag 4. Ir. Syahminan Nst. MBA 5. Sabar Bangun 6. H. Indra Kesuma 7. Haidil A. Hadi

### **Bidang Pemerintahan**

1. Pemerintahan Umum
2. Ketertiban dan Keamanan
3. Kependudukan
4. Komunikasi/ Pers
5. Hukum dan Perundang-undangan & HAM
6. Pertanian
7. Kepegawaian/ Aparatur
8. Kembang dan Linmas
9. Organisasi Masyarakat
10. Transmigrasi dan Imigrasi

---

### **Komisi – B, Bidang Perekonomian**

Ketua	: Drs. Syarifuddin Rosa
Wakil Ketua	: Siswo Adi Suwito
Sekretaris/ Pelapor	: Apoan Simanungkalit
Anggota	: 1. Ir. Enda Edian Pinem 2. Binarito 3. Zulkifli Barus 4. Parlon Sianturi 5. Hj. Susilawati 6. Ruben Tarigan 7. H. Akhiruddin LC 8. Ir. Alfred Lubis

### **Bidang Perekonomian :**

1. Perindustrian
2. Perdagangan
3. Pertanian
4. Perikanan
5. Kelautan
6. Peternakan
7. Perkebunan
8. Kehutanan
9. Pengadaan Pangan
10. Logistik

- 
11. Koperasi
  12. Pariwisata
  13. Dunia Usaha
  14. PMA dan PMDN
  15. Ketenagakerjaan
  16. Lingkungan Hidup

### **Komisi – C, Bidang Keuangan**

Ketua	: Darma Gembira Sakti Hsb. SH
Wakil Ketua	: Drs. H. Ismail Amar
Sekretaris/ Pelapor	: Sutias Handayani, AMd
Anggota	: 1. Drs. H. Hasaidin Daulay 2. Hermian Sianturi 3. Abdiyanto, SE, MSi 4. Togu Harlen Lbn Raja, SE, MSi 5. Simon Tarigan 6. Edi M. Purba 7. Elia Tarigan

### **Bidang Keuangan**

1. Keuangan Daerah
2. Asset Daerah
3. Pendapatan
5. Perpajakan
6. Retribusi

- 
7. Perbankan
  8. Perusahaan Daerah
  9. Perusahaan Patungan dan Perizinan
  10. Asuransi

**Komisi – D, Bidang Pembangunan dan Kesejahteraan Rakyat**

Ketua	: M. Yusuf Ketaren
Wakil Ketua	: Sunarman S Ag
Sekretaris/ Pelapor	: H. Sabar Ginting
Anggota	: 1. Masdiana 2. Edison Depari 3. Hormat Tarigan BSc 4. Ir. Harry Kumala S 5. Reki Nelson Barus 6. Hj. Chairiah S 7. M. Jafar Nasution 8. Supardi, SPd

---

## **Bidang Pembangunan dan Kesejahteraan Rakyat**

1. Pekerjaan Umum
2. Pemetaan
3. Penataan dan Pengawasan Wilayah
4. Perhubungan
5. Pertambangan dan Energi
6. Perumahan Rakyat
7. Pendidikan dan IPTEK
8. Agama
9. Kebudayaan
10. Sosial
11. Kesehatan dan KB
12. Peranan Wanita
13. Kepemudaan dan Olah Raga



---

## DAFTAR ISI/*Contents*

	Halaman
Peta Deli Serdang/ <i>Map of Deli Serdang</i> .....	iii
Lambang Deli Serdang/ <i>Symbol of Deli Serdang</i> .....	iv
Foto Bupati Deli Serdang/ <i>Photograph of The Regent of Deli Serdang</i> .....	vii
Kata Sambutan Bupati Deli Serdang/ <i>Foreword of The Regent of Deli Serdang</i> .....	ix
Kata Pengantar Kepala Badan Pusat Statistik Kabupaten Deli Serdang/ <i>Preface of BPS-Statistics of Deli Serdang Regency Head</i> .....	xi
Sejarah Singkat Pemerintahan Kabupaten Deli Serdang/ <i>History of Deli Serdang Government</i> .....	xiii
Singkatan/ <i>Glossary</i> .....	xxiv
Daftar Isi/ <i>Contents</i> .....	xxv
Daftar Tabel/ <i>List of Tabel</i> .....	xxvii
Bab I. Geografi/ <i>Geography</i> .....	3
Bab II. Pemerintahan/ <i>Government</i> .....	15
Bab III. Penduduk dan Tenaga Kerja/ <i>Population and Man Power</i> .....	33
Bab IV. Sosial/ <i>Social</i> .....	65

---

Bab V. Pertanian/ <i>Agriculture</i> .....	133
Bab VI. Industri/ <i>Industry</i> .....	199
Bab VII. Perdagangan/ <i>Trade</i> .....	217
Bab VIII. Perhubungan/ <i>Transportation</i> .....	235
Bab IX. Keuangan/ <i>Finance</i> .....	261
Bab X. Produk Domestik Regional Bruto/ <i>Gross Regional Domestic Product</i> .....	289
Appendix/ <i>Appendices</i> .....	305

---

## DAFTAR TABEL/

### List Of Table

	<b>Halaman/Page</b>
<b>TABEL</b> I.1.1. : LETAK DAN GEOGRAFIS/ <b>TABLE</b> LOCATION AND GEOGRAPHY .....	7
<b>TABEL</b> I.1.2. : LUAS WILAYAH DAN RASIO TERHADAP LUAS KABUPATEN DELI <b>TABLE</b> SERDANG MENURUT KECAMATAN / AREA AND RATIO ON TOTAL OF REGENCY BY DISTRICT 2006 .....	8
<b>TABEL</b> I.1.3. : NAMA IBUKOTA KECAMATAN DAN JARAK IBUKOTA KEC. KE <b>TABLE</b> LUBUK PAKAM / VILLAGE AND DISTANCE OF SUB REGENCY TO LUBUK PAKAM 2006 .....	9
<b>TABEL</b> I.2.1.: RATA-RATA KELEMBABAN UDARA, CURAH / HARI HUJAN, <b>TABLE</b> PENYINARAN MATAHARI, KECEPATAN ANGIN DAN PENGUAPAN DI KABUPATEN DELI SERDANG TAHUN 2006 (STASIUN SAMPALI) AVERAGE HUMIDITY, RAIN FALL, SUNSHINE, WIND VELOCITY AND EVAPORATION (SAMPALI STATION) 2006 .....	10
<b>TABEL</b> I.2.2.: RATA-RATA KELEMBABAN UDARA, CURAH / HARI HUJAN, <b>TABLE</b> PENYINARAN MATAHARI, KECEPATAN ANGIN DAN PENGUAPAN DI KABUPATEN DELI SERDANG TAHUN 2006 (GUNUNG PAMELA) AVERAGE HUMIDITY, RAIN FALL, SUNSHINE, WIND VELOCITY AND EVAPORATION (GUNUNG PAMELA STATION) 2006 .....	12
<b>TABEL</b> II.1.1.: LUAS KABUPATEN / KODYA, JUMLAH KECAMATAN, JUMLAH <b>TABLE</b> DESA DAN IBUKOTA KABUPATEN / KODYA DI SUMATERA UTARA 2006 AREA AND ALLOCATION OF ADMINISTRATION AREA BY REGENCY/MUNICIPALITY 2006 .....	19
<b>TABEL</b> II.2.1.: BANYAKNYA DESA, KECAMATAN, NAMA IBUKOTA KECAMATAN <b>TABLE</b> DI KABUPATEN DELI SERDANG DAN JARAK IBUKOTA KECAMATAN KE MEDAN NUMBER OF SUB REGENCY, VILLAGE AND DISTANCE OF SUB REGENCY FROM LUBUK PAKAM .....	21
<b>TABEL</b> II.3.1. : JUMLAH ANGGOTA DPRD KAB. DELI SERDANG MENURUT FRAKSI <b>TABLE</b> / NUMBER OF REGENCY PARLEMENT MEMBER BY FRACTION PERIOD 2006 .....	22
<b>TABEL</b> II.3.2. : JUMLAH ANGGOTA DPRD KAB. DELI SERDANG MENURUT JENIS <b>TABLE</b> KELAMIN / NUMBER OF REGENCY PARLEMENT MEMBER BY SEX 2006 .....	24

<u>TABEL</u> <u>TABLE</u>	II.3.3. : JUMLAH KEPUTUSAN DPRD KABUPATEN MENURUT JENIS KEPUTUSAN / <i>NUMBER OF REGENCY PARLEMENT DECREE BY TYPE</i> 2004 – 2006 .....	25
<u>TABEL</u> <u>TABLE</u>	II.3.4. : KEGIATAN DPRD KABUPATEN / <i>ACTIVITY OF REGENCY PARLEMENT</i> 2004 - 2006 .....	26
<u>TABEL</u> <u>TABLE</u>	II.4.1.: BANYAKNYA HANSIP, WANRA DAN KAMRA (YANG TERLATIH) DI KABUPATEN DELI SERDANG TAHUN 1982 – 2006 <i>MEMBER OF CIVILIAN RESERVE BY TYPE AND YEAR</i> (1985 – 2006) .....	27
<u>TABEL</u> <u>TABLE</u>	II.4.2: KEGIATAN PENERANGAN KANTOR BADAN INFORMASI, KOMUNIKASI DAN TELEMATIKA / <i>INFORMATION ACTIVITY IS DONE BY HOUSE OF INFORMATION REPRESENTATIVE</i> 2006 .....	28
<u>TABEL</u> <u>TABLE</u>	II.4.3. : KEGIATAN PENERANGAN KANTOR KEGIATAN BADAN INFORMASI, KOMUNIKASI DAN TELEMATIKA <i>INFORMATION ACTIVITY IS DONE BY HOUSE OF INFORMATION REPRESENTATIVE</i> 2006 .....	30
<u>TABEL</u> <u>TABLE</u>	II.4.4. : DATA MITRA KERJA KANTOR BIKT KAB. DELI SERDANG <i>WORKING COMPANION DATA OF DELI SERDANG REGENCY</i> 2006 .....	31
<u>TABEL</u> <u>TABLE</u>	III.1.1.: BANYAKNYA RUMAH TANGGA DAN PENDUDUK DI KABUPATEN DELI SERDANG MENURUT JENIS KELAMIN TAHUN 1985 – 2006 <i>NUMBER OF HOUSEHOLD AND POPULATION BY SEX FROM 1985 TO 2006</i> .....	43
<u>TABEL</u> <u>TABLE</u>	III.1.2. BANYAKNYA DESA/KELURAHAN, LUAS WILAYAH DAN KEPADATAN PENDUDUK KABUPATEN DELI SERDANG MENURUT KECAMATAN AKHIR TAHUN 2006 <i>NUMBER OF VILLAGES, AREA AND POPULATION DENSITY BY SUB REGENCY 2006</i> .....	44
<u>TABEL</u> <u>TABLE</u>	III.1.3.: BANYAKNYA PENDUDUK DEWASA DAN ANAK ANAK MENURUT KECAMATAN DAN JENIS KELAMIN DI KABUPATEN DELI SERDANG AKHIR TAHUN 2006 <i>POPULATION BY SEX AND SUB REGENCY 2006</i> .....	45
<u>TABEL</u> <u>TABLE</u>	III.1.4. : BANYAKNYA PENDUDUK DI KABUPATEN DELI SERDANG MENURUT KECAMATAN DAN STATUS KEWARGANEGARAAN AKHIR TAHUN 2006 <i>POPULATION OF CITIZENSHIP 2006</i> .....	46
<u>TABEL</u> <u>TABLE</u>	III.1.5. : BANYAKNYA PENDUDUK DIPERINCI MENURUT JENIS KELAMIN, DEWASA DAN ANAK-ANAK DI KABUPATEN DELI SERDANG TAHUN 1988 – 2006 <i>POPULATION GROWTH INDONESIAN CITIZENSHIP FROM 1988 TO 2006</i> .....	47

<u>TABEL</u> <u>TABLE</u>	III.1.6. :	LUAS WILAYAH DAN KEPADATAN PENDUDUK DI KABUPATEN DELI SERDANG TAHUN 1986 – 2006 <i>NUMBER OF POPULATION AREA AND DENSITY FROM 1986 TO 2006</i>	48
<u>TABEL</u> <u>TABLE</u>	III.1.7. :	BANYAKNYA PENDUDUK PER KECAMATAN MENURUT JENIS KELAMIN DI KABUPATEN DELI SERDANG TAHUN 2006 <i>NUMBER OF HOUSEHOLD AND POPULATION BY SEX 2006</i> .....	49
<u>TABEL</u> <u>TABLE</u>	III.1.8. :	BANYAKNYA PENDUDUK KABUPATEN DELI SERDANG MENURUT GOLONGAN UMUR DAN JENIS KELAMIN TAHUN 2001 <i>NUMBER OF POPULATION BY AGE AND SEX 2006</i> .....	50
<u>TABEL</u> <u>TABLE</u>	III.1.9. :	PENDUDUK BERUMUR 10 TAHUN KEATAS MENURUT PENDIDIKAN TERTINGGI YANG DITAMATKAN DAN JENIS KELAMIN TAHUN 2006 <i>POPULATION OVER 10 YEAR BY EDUCATION LEVEL AND SEX 2006</i> .....	51
<u>TABEL</u> <u>TABLE</u>	III.1.10. :	PENDUDUK BERUMUR 10 TAHUN KEATAS YANG TERMASUK ANGKATAN KERJA MENURUT KELOMPOK UMUR DAN JENIS KELAMIN TAHUN 2006 <i>POPULATION OVER 10 YEAR TO BELONG TO LABOR FORCE BY AGE AND SEX 2006</i> .....	52
<u>TABEL</u> <u>TABLE</u>	III.1.11. :	PENDUDUK BERUMUR 10 TAHUN KEATAS YANG BEKERJA MENURUT LAPANGAN USAHA DAN JENIS KELAMIN 2006 / <i>POPULATION OVER 10 YEAR BY EDUCATION LEVEL AND SEX 2006</i>	53
<u>TABEL</u> <u>TABLE</u>	III.1.12. :	PENDUDUK BERUMUR 10 TAHUN KE ATAS YANG BEKERJA SELAMA SEMINGGU YANG LALU MENURUT JAM KERJA DAN JENIS KELAMIN TAHUN 2006 <i>POPULATION OVER 10 YEAR HAD BEEN WORKING DURING THE PREVIOUS WEEK AND SEX 2006</i> .....	54
<u>TABEL</u> <u>TABLE</u>	III.1.13. :	PENDUDUK BERUMUR 10 TAHUN KE ATAS MENURUT JENIS KEGIATAN TAHUN 2006 <i>POPULATION OVER 10 YEAR BY TYPE OF ACTIVITY AND SEX 2006</i> .....	55
<u>TABEL</u> <u>TABLE</u>	III.2.1. :	JUMLAH PEGAWAI NEGERI SIPIL, PUSAT, DAERAH DAN ABRI PADA PEMKAB DI KAB. DELI SERDANG TAHUN 2006 <i>NUMBER OF REGIONAL CIVIL SERVANT IN THE GOVERNMENT OFFICE OF DELI SERDANG 2006</i> .....	56
<u>TABEL</u> <u>TABLE</u>	III.2.2. :	JUMLAH PEGAWAI NEGERI SIPIL, PUSAT, DAERAH DAN DINAS OTONOM DATI II KABUPATEN DELI SERDANG TAHUN 2006 <i>NUMBER OF REGIONAL CIVIL SERVANT BY UNIT LOCATION AND STATUS 2006</i> .....	58
<u>TABEL</u> <u>TABLE</u>	III.3.1. :	BANYAKNYA PENCARI KERJA YANG BELUM DITEMPATKAN MENURUT JABATAN PEKERJAAN DAN JENIS KELAMIN DI KABUPATEN DELI SERDANG TAHUN 2006 <i>NUMBER OF URSETTLED JOB SEEKER BY OCCUPATION 2006</i> .....	63

<u>TABEL</u> III.3.2 : <u>TABLE</u>	BANYAKNYA PEKERJA YANG TERDAFTAR DAN DITEMPATKAN MENURUT TINGKAT PENDIDIKAN DAN JENIS KELAMIN DI KABUPATEN DELI SERDANG TAHUN 2006 <i>NUMBER OF JOB SEEKER BY EDUCATION LEVEL AND SEX 2006</i> .....	64
<u>TABEL</u> IV.1.1.: <u>TABLE</u>	BANYAKNYA TENAGA GURU SD MENURUT TINGKAT PENDIDIKAN DI KABUPATEN DELI SERDANG DIRINCI PER KECAMATAN <i>NUMBER OF TEACHER IN ELEMENTRY SCHOOLBY EDUCATION LEVEL IN DELI SERDANG REGENCY BY SUB REGENCY 2006</i> .....	73
<u>TABEL</u> IV.1.2.: <u>TABLE</u>	BANYAKNYA MURID SEKOLAH DASAR NEGERI DAN INPRES DI KABUPATEN DELI SERDANG PER KECAMATAN <i>NUMBER OF PUPIL ELEMENTARY SCHOOL BY CLASS AND SUBREGENCY 2006</i> .....	74
<u>TABEL</u> IV.1.3.: <u>TABLE</u>	BANYAKNYA MURID SEKOLAH DASAR SWASTA DI KABUPATEN DELI SERDANG PER KECAMATAN <i>NUMBER OF PRIVATE ELEMENTARY SCHOOL'S PUPIL BY CLASS AND SUB REGENCY 2006</i> .....	75
<u>TABEL</u> IV.1.4.: <u>TABLE</u>	BANYAKNYA RUANG KELAS SEKOLAH DASAR SWASTA DI KABUPATEN DELI SERDANG PER KECAMATAN <i>NUMBER OF PRIVATE ELEMENTARY SCHOOL'S CLASS ROOM BY CLASS AND SUB REGENCY 2006</i> .....	76
<u>TABEL</u> IV.2.1.: <u>TABLE</u>	BANYAKNYA SEKOLAH, KELAS, MURID DAN GURU TK NEGERI DAN SWASTA DI KAB. DELI SERDANG / <i>NUMBER OF SCHOOL, CLASS, STUDENT AND TEZCHER ON SKILL HIGH SCHOOL IN DELI SERDANG REGENCY 2006</i> .....	77
<u>TABEL</u> IV.2.2.: <u>TABLE</u>	BANYAKNYA SEKOLAH, KELAS, MURID DAN GURU SD NEGERI DAN SWASTA DI KABUPATEN DELI SERDANG DIRINCI PER KECAMATAN <i>NUMBER OF SCHOOL, CLASS, STUDENT AND TEACHER ON SKILL HIGH SCHOOL IN DELI SERDANG REGENCY BY SUB REGENCY 2006</i>	78
<u>TABEL</u> IV.2.3.: <u>TABLE</u>	BANYAKNYA SEKOLAH, KELAS, MURID DAN GURU SLTP NEGERI DAN SWASTA DI KABUPATEN DELI SERDANG DIRINCI PER KECAMATAN <i>NUMBER OF SCHOOL, CLASS, STUDENT AND TEACHER ON SENIOR HIGH SCHOOL IN DELI SERDANG REGENCY BY SUB REGENCY 2006</i>	79
<u>TABEL</u> IV.2.4.: <u>TABLE</u>	BANYAKNYA SEKOLAH, KELAS, MURID DAN GURU SMU NEGERI DAN SWASTA DI KABUPATEN DELI SERDANG DIRINCI KECAMATAN <i>NUMBER OF SCHOOL, CLASS, STUDENT AND TEACHERS ON SENIOR HIGH SCHOOL IN DELI SERDANG REGENCY BY SUB REGENCY 2006</i>	80

<u>TABEL</u> IV.2.5.: <u>TABLE</u>	BANYAKNYA SEKOLAH, KELAS, MURID DAN GURU STM, SMEA, SMKK, SMK NEGERI DAN SWASTA DI KABUPATEN DELI SERDANG DIRINCI KECAMATAN <i>NUMBER OF SCHOOL, CLASS, STUDENT AND TEACHERS ON SENIOR HIGH SCHOOL IN DELI SERDANG REGENCY BY SUB REGENCY 2006</i>	81
<u>TABEL</u> IV.3.1.: <u>TABLE</u>	BANYAKNYA SEKOLAH DAN RUANG KELAS PENDIDIKAN AGAMA MENURUT KECAMATAN DI KABUPATEN DELI SERDANG <i>NUMBER OF SCHOOL AND CLASS ROOM OF ISLAMIC SCHOOL BY SUB REGENCY 2006</i>	82
<u>TABEL</u> IV.3.2.: <u>TABLE</u>	BANYAKNYA GURU DAN MURID MADRASAH IBTIDA'YAH MENURUT KECAMATAN DAN JENIS KELAMIN DI KABUPATEN DELI SERDANG TAHUN 2006 <i>NUMBER OF TEACHER AND PUPIL IN MADRASAH ELEMENTARY SCHOOL BY SUB REGENCY 2006</i>	84
<u>TABEL</u> IV.3.3.: <u>TABLE</u>	BANYAKNYA GURU DAN MURID MADRASAH TSANAWIYAH MENURUT KECAMATAN DAN JENIS KELAMIN DI KABUPATEN DELI SERDANG TAHUN 2006 <i>NUMBER OF TEACHER AND PUPIL IN MADRASAH JUNIOR HIGH SCHOOL BY SUB REGENCY 2006</i>	85
<u>TABEL</u> IV.3.4.: <u>TABLE</u>	BANYAKNYA GURU DAN MURID MADRASAH ALIYAH MENURUT KECAMATAN DAN JENIS KELAMIN DI KABUPATEN DELI SERDANG TAHUN 2006 <i>NUMBER OF TEACHER AND PUPIL IN MADRASAH SENIOR HIGH SCHOOL BY SUB REGENCY 2006</i>	86
<u>TABEL</u> IV.4.1.: <u>TABLE</u>	BANYAKNYA IMAM, KHOTIB, MUBALIGH DAN ULAMA MENURUT KECAMATAN DI KABUPATEN DELI SERDANG TAHUN 2006 <i>NUMBER OF MUSLEM PRIEST, PREACHER, PROPACATOR AND LEADER BY SUB REGENCY 2006</i>	87
<u>TABEL</u> IV.4.2.: <u>TABLE</u>	BANYAKNYA P3NTR, NIKAH, MENURUT KECAMATAN DI KABUPATEN DELI SERDANG TAHUN 2006 <i>TOTAL MARIEGE, SEPARATE RECONILIATION AND DIVORCE BY SUB REGENCY 2006</i>	88
<u>TABEL</u> IV.4.3.: <u>TABLE</u>	BANYAKNYA RUMAH IBADAH MENURUT KECAMATAN DAN JENISNYA DI KABUPATEN DELI SERDANG TAHUN 2006 <i>NUMBER OF WORSHIP BY KIND BY SUB REGENCY 2006</i>	89
<u>TABEL</u> IV.5.1.: <u>TABLE</u>	BANYAKNYA RUMAH SAKIT DAN KAPASITAS TEMPAT TIDUR MENURUT KECAMATAN DI KAB. DELI SERDANG TAHUN 2006 <i>NUMBER OF GENERAL HOSPITAL AND BAD CAPACITY BY SUB REGENCY 2006</i>	90

<u>TABEL</u> <i>TABLE</i>	IV.5.2 : BANYAKNYA SARANA KESEHATAN MENURUT KECAMATAN DI KABUPATEN DELI SERDANG TAHUN 2006 <i>NUMBER OF PUBLIC HEALTH CENTRE AND THE LIKE BY SUB REGENCY 2006</i> .....	91
<u>TABEL</u> <i>TABLE</i>	IV.5.3 : BANYAKNYA APOTEK, DEPOT OBAT DAN APOTEKER /ASISTEN APOTEKER MENURUT KECAMATAN DI KABUPATEN DELI SERDANG TAHUN 2006 <i>NUMBER OF DISPENSARY AND PHARMEDIST BT SUB REGENCY 2006</i>	93
<u>TABEL</u> <i>TABLE</i>	IV.5.4 : BANYAKNYA TENAGA MEDIS MENURUT KECAMATAN DAN JENISNYA DI KABUPATEN DELI SERDANG TAHUN 2006 <i>NUMBER OF STATE PHYSICIAN AND PARAMEDIC BY SUB REGENCY 2006</i> .....	94
<u>TABEL</u> <i>TABLE</i>	IV.5.5 : BANYAKNYA AKSEPTOR KELUARGA BERENCANA MENURUT KECAMATAN DAN JENIS KONTRASEPSI DI KABUPATEN DELI SERDANG TAHUN 2006 <i>NUMBER OF FAMILY PLANNING ACCEPTOR AND TYPE OF CONTRACEPTIVE USED BY SUB REGENCY 2006</i> .....	96
<u>TABEL</u> <i>TABLE</i>	IV.5.6 : BANYAKNYA PELAYANAN KESEHATAN IBU & ANAK MENURUT KECAMATAN DI KABUPATEN DELI SERDANG TAHUN 2006 <i>NUMBER OF MOTHER AND CHILD HEALTH SERVICE BY SUB REGENCY 2006</i> .....	97
<u>TABEL</u> <i>TABLE</i>	IV.5.7 : BANYAKNYA PENDERITA PENYAKIT MENULAR DAN JENISNYA DI KAB. DELI SERDANG TAHUN 2006 <i>NUMBER OF CONTAGION PATIENT BY SUB REGENCY 2006</i> .....	99
<u>TABEL</u> <i>TABLE</i>	IV.5.8 : TARGET AKSEPTOR BARU DAN MIX KONTRASEPSI PER KECAMATAN DI KAB. DELI SERDANG TAHUN 2006 <i>NUMBER OF NEW ACCEPTOR TARGET AND TYPE OF CONTRACEPTIVE USED BY SUB REGENCY 2006</i> .....	101
<u>TABEL</u> <i>TABLE</i>	IV.5.9 : BANYAKNYA PENDERITA PENYAKIT PNEUMONIA DAN DIARE PADA BALITA MENURUT KECAMATAN DAN JENISNYA / <i>NUMBER OF CONTAGION PATIENT BY SUB REGENCY</i> 2006 .....	102
<u>TABEL</u> <i>TABLE</i>	IV.5.10 : BANYAKNYA PENDERITA PENYAKIT MENULAR DAN DBD MENURUT KECAMATAN DAN JENISNYA/ <i>NUMBER OF CONTAGION PATIENT BY SUB REGENCY 2006</i> .....	103
<u>TABEL</u> <i>TABLE</i>	IV.5.11 : BANYAKNYA KELUARGA PRA SEJAHTERA, SEJAHTERA I, SEJAHTERA II PER KECAMATAN DI KABUPATEN DELI SERDANG TAHUN ANGGARAN 2000/2006 <i>NUMBER OF STATE PHYSICIAN AND PARAMEDIC BY SUB REGENCY 2000/2006</i> .....	106



<u>TABEL</u> IV.5.12 : <u>TABLE</u>	BANYAKNYA INSTITUSI MASYARAKAT PENGELOLA PROGRAM KB NASIONAL MENURUT KECAMATAN DI KAB. DELI SERDANG / <i>NUMBER OF INSTITUTOR NATIONAL FAMILY PLANNING PROGRAM BY SUB REGENCY 2006</i> .....	108
<u>TABEL</u> IV.5.13 : <u>TABLE</u>	BANYAKNYA INSTITUSI MASYARAKAT SEBAGAI PELAYANAN KB NASIONAL PER KECAMATAN DI KAB. DELI SERDANG / <i>NUMBER OF INSTITUTION AS NATIONAL FAMILY PLANNING SERVICE BY SUB REGENCY 2006</i> .....	111
<u>TABEL</u> IV.5.14 : <u>TABLE</u>	BANYAKNYA KELUARGA PRA SEJAHTERA, SEJAHTERA I, SEJAHTERA II PER KECAMATAN DI KAB. DELI SERDANG / <i>NUMBER OF STATE PHYSICIAN AND PARAMEDIC BY SUB REGENCY 2006</i> .....	112
<u>TABEL</u> IV.6.1 : <u>TABLE</u>	BANYAKNYA PERKARA PERDATA GUGATAN DAN PERMOHONAN DARI PENGADILAN NEGERI LUBUK PAKAM PER BULAN TAHUN 2006 <i>NUMBER OF CIVIL CASE REPORTED AND SETTLED BY LUBUK PAKAM STATE COURT 2006</i> .....	114
<u>TABEL</u> IV.6.2 : <u>TABLE</u>	BANYAKNYA PERKARA PIDANA BIASA DAN SINGKAT YANG DITERIMA/ DIPUTUSKAN DI PENGADILAN NEGERI LUBUK PAKAM PER BULAN TAHUN 2006 <i>NUMBER OF CRIMINAL CASE REPORTED AND SETTLED BY LUBUK PAKAM STATE COURT 2006</i> .....	115
<u>TABEL</u> IV.6.3 : <u>TABLE</u>	BANYAKNYA PERKARA PIDANA CEPAT RINGAN, LALU LINTAS DAN HUKUMAN DENDA OLEH PENGADILAN NEGERI LUBUK PAKAM PER BULAN TAHUN 2006 <i>NUMBER OF SIMPLE CRIMINAL CASE AND TRAFFIC DELINQUENCY REPORTED AND SETTLED BY LUBUK PAKAM STATE COURT 2006</i> .....	116
<u>TABEL</u> IV.6.4 : <u>TABLE</u>	BANYAKNYA PERKARA YANG DAPAT DISELESAIKAN KEJAKSAAN NEGERI LUBUK PAKAM PER BULAN TAHUN 2006 <i>NUMBER OF CRIME CASE DELINQUENCY REPORTED AND SETTLED BY LUBUK PAKAM PUBLIC PROSECUTER 2006</i> .....	117
<u>TABEL</u> IV.6.5 : <u>TABLE</u>	BANYAKNYA PERKARA TILANG YANG DAPAT DISELESAIKAN KEJAKSAAN NEGERI LUBUK PAKAM PER BULAN TAHUN 2006 <i>NUMBER OF TRAFFIC CASE DELINQUENCY REPORTED AND SETTLED BY LUBUK PAKAM PUBLIC PROSECUTER 2006</i> .....	118
<u>TABEL</u> IV.6.6 : <u>TABLE</u>	BANYAKNYA PERKARA TIPIRING YANG DAPAT DISELESAIKAN KEJAKSAAN NEGERI LUBUK PAKAM PER BULAN TAHUN 2006 <i>NUMBER OF TIPIRING CASE DELINQUENCY REPORTED AND SETTLED BY LUBUK PAKAM PUBLIC PROSECUTER 2006</i> .....	119

<u>TABEL</u> IV.6.7 : <u>TABLE</u>	BANYAKNYA NARAPIDANA RUTAN PANCUR BATU PER BULAN DAN JENIS KELAMIN TAHUN 2006 <i>NUMBER OF PRISONER IN PANCUR BATU PRISON BY SEX 2006</i> .....	120
<u>TABEL</u> IV.6.8 : <u>TABLE</u>	BANYAKNYA NARAPIDANA DI RUTAN LUBUK PAKAM PER BULAN DAN JENIS KELAMIN TAHUN 2006 <i>NUMBER OF PRISONER IN LUBUK PAKAM RISON BY SEX 2006</i> .....	122
<u>TABEL</u> IV.6.9 : <u>TABLE</u>	BANYAKNYA TAHANAN DI CABANG RUTAN PANCUR BATU PER BULAN DAN JENIS KELAMIN TAHUN 2006 <i>NUMBER OF ACCUSED IN PANCUR BATU PRISON BY SEX 2006</i> .....	124
<u>TABEL</u> IV.7.1 : <u>TABLE</u>	BANYAKNYA PERKARA YANG DITERIMA PENGADILAN AGAMA DIRINCI PER BULAN DI KABUPATEN DELI SERDANG TAHUN 2006 <i>NUMBER OF REPORTED CASE AND SETTLED BY RELIGIOUS OF DELI SERDANG 2006</i> .....	126
<u>TABEL</u> IV.7.2 : <u>TABLE</u>	BANYAKNYA JEMAAH HAJI ASAL KABUPATEN DELI SERDANG PER KECAMATAN TAHUN 1998-2006 <i>HAJI FILGRIES FROM DELI SERDANG REGENCY BY SUB REGENCY 1997-2006</i> .....	127
<u>TABEL</u> IV.8.1.: <u>TABLE</u>	BANYAKNYA PANTI SOSIAL DAN PENGHUNINYA, PEMBIMBING SOSIAL MASYARAKAT, ORANG JOMPO / LANJUT USIA DI KABUPATEN DELI SERDANG TAHUN 2001 <i>NUMBER OF ORPHANAGE AND OCCUPANT, DECREPIT, SOCIAL, LIFE LEADER BY SUB REGENCY 2006</i> .....	128
<u>TABEL</u> IV.8.2.: <u>TABLE</u>	BANYAKNYA ANGGOTA KARANG TARUNA MENURUT KECA-MATAN DAN JENIS KELAMIN DI KABUPATEN DELI SERDANG TAHUN 2006 <i>NUMBER OF KARANG TARUNA'S MEMBER BY SEX 2006</i> .....	129
<u>TABEL</u> IV.8.3.: <u>TABLE</u>	BANYAKNYA PENDERITA CACAT PER KECAMATAN DI KABU-PATEN DELI SERDANG TAHUN 2006 <i>NUMBER OF INVALID PERSON BY SUB REGENCY 2006</i> .....	130
<u>TABEL</u> IV.9.1.: <u>TABLE</u>	BANYAKNYA PERKAWINAN, KELAHIRAN, KEMATIAN DAN LAIN-LAIN YANG TERDAFTAR PADA SUB DINAS PELAYANAN ADMINISTRASI CATATAN SIPIL KAB. DELI SERDANG TAHUN 2006 <i>NUMBER OF MARIAGES, FERTILITY, MORTALITY ETC WERE REGISTERED ON CIVIL REGISTERING OFFICE OF DELI SERDANG REGENCY 2006</i> .....	131
<u>TABEL</u> IV.9.2.: <u>TABLE</u>	BANYAKNYA KELAHIRAN YANG TERDAFTAR PADA PADA SUB DINAS PELAYANAN ADMINISTRASI CATATAN SIPIL KAB. DELI SERDANG TAHUN 2006 <i>NUMBER OF FERTILITY WERE REGISTERED ON CIVIL REGISTERING OFFICE OF DELI SERDANG REGENCY 2006</i> .....	132

<u>TABEL</u> <i>TABLE</i>	V.1.1.: LUAS PANEN, PRODUKSI DAN RATA-RATA PRODUKSI PADI (SAWAH+LADANG) TAHUN 1988 S/D 2006 <i>HARVEST AREA, YIELD RATE AND PRODUCTION OF PADDY (WET AND DRY LAND) 1988-2006</i> .....	143
<u>TABEL</u> <i>TABLE</i>	V.1.2.: LUAS PANEN, PRODUKSI DAN RATA-RATA PRODUKSI PADI SAWAH DI KABUPATEN DELI SERDANG TAHUN 1988 S/D 2006 <i>HARVEST AREA, YIELD RATE AND PRODUCTION OF WET LAND PADDY 1988-2006</i> .....	144
<u>TABEL</u> <i>TABLE</i>	V.1.3.: LUAS PANEN, PRODUKSI DAN RATA-RATA PRODUKSI PADI LADANG DI KABUPATEN DELI SERDANG TAHUN 1988 S/D 2006 <i>HARVEST AREA, YIELD RATE AND PRODUCTION OF DRY LAND PADDY 1988-2006</i> .....	145
<u>TABEL</u> <i>TABLE</i>	V.1.4.: LUAS PANEN, PRODUKSI DAN RATA-RATA PRODUKSI TANAMAN JAGUNG DI KABUPATEN DELI SERDANG TAHUN 1988 S/D 2006 <i>HARVEST AREA, YIELD RATE AND PRODUCTION OF MAIZE 1988-2006</i>	146
<u>TABEL</u> <i>TABLE</i>	V.1.5.: LUAS PANEN, PRODUKSI DAN RATA-RATA PRODUKSI UBI KAYU TAHUN 1988 S/D 2006 <i>HARVEST AREA, YIELD RATE AND PRODUCTION OF CASSAVA 1988- 2006</i> .....	147
<u>TABEL</u> <i>TABLE</i>	V.1.6.: LUAS PANEN, PRODUKSI DAN RATA-RATA PRODUKSI UBI JALAR TAHUN 1988 S/D 2006 <i>HARVEST AREA, YIELD RATE AND PRODUCTION OF SWEET POTATO 1988-2006</i> .....	148
<u>TABEL</u> <i>TABLE</i>	V.1.7.: LUAS PANEN, PRODUKSI DAN RATA-RATA PRODUKSI KACANG TANAH TAHUN 1988 S/D 2006 <i>HARVEST AREA, YIELD RATE AND PRODUCTION OF PEANUT 1988- 2006</i> .....	149
<u>TABEL</u> <i>TABLE</i>	V.1.8.: LUAS PANEN, PRODUKSI DAN RATA-RATA PRODUKSI KACANG KEDELE TAHUN 1988 S/D 2006 <i>HARVEST AREA, YIELD RATE AND PRODUCTION OF SOYABEAN 1988- 2006</i> .....	150
<u>TABEL</u> <i>TABLE</i>	V.1.9.: LUAS PANEN, PRODUKSI DAN RATA-RATA PRODUKSI KACANG HIJAU TAHUN 1988 S/D 2006 <i>HARVEST AREA, YIELD RATE AND PRODUCTION OF SMALL GREEN PEA 1988-2006</i> .....	151
<u>TABEL</u> <i>TABLE</i>	V.1.10.: LUAS PANENAN DAN PRODUKSI SAYUR-SAYURAN PER BULAN DI KABUPATEN DELI TAHUN 2006 <i>HARVEST AREA, YIELD RATE AND PRODUCTION OF VEGETABLES BY TYPE 2006</i> .....	152

<u>TABEL</u> V.1.11.:	BANYAKNYA PRODUKSI, RATA-RATA PRODUKSI BUAH-BUAHAN MENURUT JENISNYA TAHUN 2006 <i>PRODUCTION AND YIELD RATE OF FRUIT BY KIND OF FRUIT 2006</i>	156
<u>TABEL</u> V.1.12.:	LUAS TANAMAN HIAS DI KABUPATEN DELI SERDANG MENURUT KECAMATAN DAN JENIS TANAMAN TAHUN 2006 (M <sup>2</sup> ) <i>AREA OF DECORATING PLANT BY TYPE 2006 (M<sup>2</sup>)</i> .....	157
<u>TABEL</u> V.2.1.:	BANYAKNYA TERNAK BESAR KECIL DI KABUPATEN DELI SERDANG MENURUT KECAMATAN DAN JENIS KELAMIN TAHUN 2006 <i>LIVESTOCK POPULATION BY KIND OF LIVESTOCK AND SUB REGENCY 2006</i> .....	158
<u>TABEL</u> V.2.2. :	BANYAKNYA TERNAK UNGGAS DI KABUPATEN DELI SER DANG DI PERINCI PER KECAMATAN DAN JENIS UNGGAS TAHUN 2006 <i>NUMBER OF POOLTRY HUSBANDRY POPULATION BY KIND AND SUB REGENCY 2006</i> .....	160
<u>TABEL</u> V.2.3.:	BANYAKNYA TERNAK LEMBU YANG DI INSEMINASI (KAWIN SUNTIK) DI KABUPATEN DELI SERDANG DI RINCI PER KECAMATAN DAN RASB LEMBU TAHUN 2006 <i>NUMBER OF COW HAD BEEN INSEMINATED BY SPESIES AND SUB REGENCY 2006</i> .....	161
<u>TABEL</u> V.2.4. :	JUMLAH TERNAK BESAR/KECIL YANG DIPOTONG DI KABUPATEN DELI SERDANG MENURUT KECAMATAN DAN JENIS TERNAK TAHUN 2006 <i>SLAUGHTERED LIVESTOCK BY SUB REGENCY AND KIND 2006</i> .....	162
<u>TABEL</u> V.2.5. :	BANYAKNYA PERUSAHAAN/USAHA AYAM PETELUR, PEDAGING DAN AYAM BIBIT DI KABUPATEN DELI SERDANG DIRINCI PER KECAMATAN TAHUN 2006 <i>NUMBER OF POUL TRY HUSBANDRY ESTABLISHMENT BY SUB REGENCY 2006</i> .....	163
<u>TABEL</u> V.2.6.:	BANYAKNYA PRODUKSI TELUR UNGGAS DAN SUSU DI KABUPATEN DELI SERDANG DIRINCI PER KECAMATAN DAN JENIS UNGGAS TAHUN 2006 <i>EGG AND MILK PRODUCTION BY SUB REGENCY AND KIND OF HUSBANDRY 2006</i> .....	164
<u>TABEL</u> V.2.7.:	JUMLAH PRODUKSI DAGING TERNAK DAN UNGGAS DI KABUPATEN DELI SERDANG MENURUT KECAMATAN DAN JENIS TERNAK 2006 <i>MEAT PRODUCTION BY KIND OF LIVESTOCK AND SUB REGENCY 2006</i> .....	165
<u>TABEL</u> V.2.8.:	PELAKSANAAN VAKSINASI DI KABUPATEN DELI SERDANG TAHUN 2006 ( kali ) <i>NUMBER OF VACCINATION BY SUB REGENCY 2006</i> .....	167

<u>TABEL</u> V.3.1.: <u>TABLE</u>	NELAYAN DAN PETANI IKAN DI KABUPATEN DELI SERDANG MENURUT KECAMATAN TAHUN 2006 <i>FISHERMEN AND FISH BREEDING HOUSEHOLD BY SUB REGENCY 2006</i> .....	168
<u>TABEL</u> V.3.2.: <u>TABLE</u>	LUAS AREAL BUDIDAYA PERIKANAN DAN PERAIRAN DI KAB. DELI SERDANG MENURUT KECAMATAN TAHUN 2006 (Ha) / <i>FISH BREEDING AND RIVER AREA BY SUB REGENCY 2006 (HA)</i> .....	169
<u>TABEL</u> V.3.3.: <u>TABLE</u>	BANYAKNYA ALAT-ALAT PENANGKAP IKAN DI KABUPATEN DELI SERDANG DIPERINCI PER KECAMATAN DAN JENISNYA TAHUN 2006 <i>NUMBER OF MARINE FISHING GEAR BY TYPE AND SUB REGENCY 2006</i> .....	170
<u>TABEL</u> V.3.4.: <u>TABLE</u>	PERAHU / KAPAL PENANGKAP IKAN DI KABUPATEN DELI SERDANG PER KECAMATAN 2006 <i>MARINE FISHING BOAT BY CATEGORY AND SUB REGENCY 2006</i> .....	172
<u>TABEL</u> V.3.5.: <u>TABLE</u>	BANYAKNYA IKAN YANG DIOLAH DI KABUPATEN DELI SERDANG PERBULAN TAHUN 2006 (TON) <i>TOTAL PRODUCTION OF FISH PROCESSED BY TYPE 2006 (TON)</i> .....	173
<u>TABEL</u> V.3.6.: <u>TABLE</u>	PRODUKSI PERIKANAN DI KABUPATEN DELI SERDANG PER KECAMATAN TAHUN 2006 (TON) <i>FISH PRODUCTION KIND OF CATCHING AREA AND SUB REGENCY 2006 (TON)</i> .....	174
<u>TABEL</u> V.4.1.: <u>TABLE</u>	LUAS AREAL DAN PRODUKSI TANAMAN KOPI PERKEBUNAN RAKYAT DI KABUPATEN DELI SERDANG PERKECAMATAN TAHUN 2006 (HA) / <i>PLANTING AREA AND COFFEE PRODUCTION OF SMALLHOLDERS ESTATE BY SUB REGENCY 2006 (HA)</i> .....	175
<u>TABEL</u> V.4.2.: <u>TABLE</u>	PRODUKSI TANAMAN KOPI PERKEBUNAN RAKYAT DI KABUPATEN DELI SERDANG DIRINCI PER KECAMATAN TAHUN 2002 – 2006 (TON) <i>PRODUCTION OF SMALLHOLDERS ESTATES BY SUB REGENCY 2002-2006</i> .....	176
<u>TABEL</u> V.4.3.: <u>TABLE</u>	LUAS AREAL DAN PRODUKSI TANAMAN KELAPA PERKEBUNAN RAKYAT DI KABUPATEN DELI SERDANG PER KECAMATAN TAHUN 2006 <i>PLANTING AREA AND COCONUT PRODUCTION OF SMALLHOLDERS ESTATES BY SUB REGENCY 2006</i> .....	177
<u>TABEL</u> V.4.4.: <u>TABLE</u>	PRODUKSI TANAMAN KELAPA PERKEBUNAN RAKYAT DI KABUPATEN DELI SERDANG PERKECAMATAN TAHUN 2002 – 2006 (TON) <i>PRODUCTION OF SMALLHOLDERS BY SUB REGENCY 2002 – 2006 (TON)</i> .....	178

<u>TABEL</u> V.4.5.: <u>TABLE</u>	LUAS AREAL DAN PRODUKSI TANAMAN KARET PERKEBUNAN RAKYAT DI KABUPATEN DELI SERDANG PER KECAMATAN TAHUN 2006 <i>PLANTING AREA AND RUBBER PRODUCTION OF SMALLHOLDERS ESTATES BY SUB REGENCY 2006</i> .....	179
<u>TABEL</u> V.4.6.: <u>TABLE</u>	PRODUKSI TANAMAN KARET PERKEBUNAN RAKYAT DI KABUPATEN DELI SERDANG PERKECAMATAN TAHUN 2002 – 2006 (TON) <i>RUBBER PRODUCTION OF SMALLHOLDERS BY SUB REGENCY 2002 – 2006 (TON)</i> .....	180
<u>TABEL</u> V.4.7.: <u>TABLE</u>	LUAS AREAL DAN PRODUKSI TANAMAN KELAPA SAWIT PERKEBUNAN RAKYAT DI KABUPATEN DELI SERDANG PER KECAMATAN TAHUN 2006 <i>PLANTING AREA AND OIL PALM PRODUCTION OF SMALLHOLDERS ESTATES BY SUB REGENCY 2006</i> .....	181
<u>TABEL</u> V.4.8.: <u>TABLE</u>	PRODUKSI TANAMAN KELAPA SAWIT PERKEBUNAN RAKYAT DI KABUPATEN DELI SERDANG PERKECAMATAN TAHUN 2002 – 2006 (TON) <i>PALM PRODUCTION OF SMALLHOLDERS BY SUB REGENCY 2002 – 2006 (TON)</i> .....	182
<u>TABEL</u> V.4.9. : <u>TABLE</u>	LUAS AREAL DAN PRODUKSI TANAMAN KULIT MANIS PERKEBUNAN RAKYAT DI KABUPATEN DELI SERDANG PER KECAMATAN TAHUN 2006 <i>AREA AND CINNAMON PRODUCTION OF SMALLHOLDERS ESTATES BY SUB REGENCY 2006</i> .....	183
<u>TABEL</u> V.4.10.: <u>TABLE</u>	PRODUKSI TANAMAN KULIT MANIS PERKEBUNAN RAKYAT DI KABUPATEN DELI SERDANG PERKECAMATAN TAHUN 2002 – 2006 (TON) <i>PRODUCTION OF SMALLHOLDERS BY SUB REGENCY 2002 – 2006 (TON)</i> .....	184
<u>TABEL</u> V.4.11.: <u>TABLE</u>	LUAS AREAL DAN PRODUKSI TANAMAN CENGKEH PERKEBUNAN RAKYAT DI KABUPATEN DELI SERDANG PER KECAMATAN TAHUN 2006 <i>PLANTING AREA AND CLOVE PRODUCTION OF SMALLHOLDERS ESTATES BY SUB REGENCY 2006</i> .....	185
<u>TABEL</u> V.4.12.: <u>TABLE</u>	PRODUKSI TANAMAN CENGKEH PERKEBUNAN RAKYAT DI KABUPATEN DELI SERDANG PER KECAMATAN TAHUN 2002 – 2006 (TON) <i>CLOVE PRODUCTION OF SMALLHOLDERS BY SUB REGENCY 2002 – 2006 (TON)</i> .....	186

<u>TABEL</u> .V.4.13.: <i>TABLE</i>	LUAS TANAMAN PERKEBUNAN PTPN II, III DAN IV MENURUT JENIS TANAMAN DI WILAYAH KABUPATEN DELI SERDANG <i>PLANTING AREA OF STATE/LIMITED ESTATE ENTERPRISE III-IV BY TIPE OF PLANT OF DELI SERDANG REGENCY</i> 2002 – 2006 .....	187
<u>TABEL</u> .V.4.14.: <i>TABLE</i>	PRODUKSI TANAMAN PERKEBUNAN PTPN II, III DAN IV MENURUT JENIS TANAMAN DI WILAYAH KABUPATEN DELI SERDANG <i>ESTATE CROP PRODUCTION OF STATE/LIMITED ESTATE ENTERPRISE III-IV BY TIPE OF PLANT OF DELI SERDANG REGENCY</i> 2002 – 2006 .....	188
<u>TABEL</u> V.5.1.: <i>TABLE</i>	LUAS AREAL HUTAN MENURUT FUNGSI DAN TATA GUNA HUTAN KESEPAKATAN DI KABUPATEN DELI SERDANG TAHUN 2006 (HA) <i>FORESTRY AREA BY ITS FUNCTION AND USED IN DELI SERDANG REGENCY 2006 (HA)</i> .....	189
<u>TABEL</u> V.5.2.: <i>TABLE</i>	LUAS HUTAN BAKAU, TAMAN NASIONAL, SUAKA ALAM, SUAKA MARGA SATWA, TAMAN WISATA DAN DAERAH PERLINDUNGAN LAINNYA DI KABUPATEN DELI SERDANG TAHUN 2006 (HA) <i>MANGROVE AREA, NATIONAL PARK, RESERVATION FORESTRY, ZOO AND OTHER PROTECTION AREA BY SUB REGENCY 2006 (HA)</i> .....	190
<u>TABEL</u> V.5.3.: <i>TABLE</i>	LUAS TANAMAN PERKEBUNAN PTPN II, III & IV MENURUT JENIS TANAMAN DI KABUPATEN DELI SERDANG TAHUN 2006 (HA) <i>PLANTING AREA OF PTPN II, III &amp; IV BY KIND BY SUB REGENCY 2006</i>	192
<u>TABEL</u> .V.5.4.: <i>TABLE</i>	PRODUKSI HASIL HUTAN DELI SERDANG MENURUT JENIS PRODUKSI / <i>FORESTRY PRODUCTION OF DELI SERDANG</i> 2003 – 2006 .....	193
<u>TABEL</u> V.6.1.: <i>TABLE</i>	BANYAKNYA SERTIFIKAT TANAH YANG DITERBITKAN MENURUT BULAN DAN STATUS PEMILIKAN TANAH TAHUN 2006 <i>NUMBER OF LAND CERTIFICATE BY TYPE OF RIGHT AND MONTH 2006</i> .....	194
<u>TABEL</u> V.6.2.: <i>TABLE</i>	BANYAKNYA SERTIFIKAT YANG DITERBITKAN DI KABUPATEN DELI SERDANG MENURUT KECAMATAN TAHUN 2006 <i>NUMBER OF LAND CERTIFICATE BY TYPE OF RIGHT AND SUB REGENCY 2006</i> .....	196
<u>TABEL</u> V.6.3.: <i>TABLE</i>	BANYAKNYA SERTIFIKAT YANG DIKELUARKAN KANTOR PERTANAHAN KABUPATEN DELI SERDANG MENURUT KECAMATAN DAN JENISNYA TAHUN 2006 <i>NUMBER OF LAND CERTIFICATE BY SUB REGENCY AND IT'S TYPE IN 2006</i> .....	159
<u>TABEL</u> VII. : <i>TABLE</i>	BANYAKNYA PERUSAHAAN DAN TENAGA KERJA SERTA NILAI HARGA RIEL MENURUT SEKTOR INDUSTRI (FORMAL) DI KABUPATEN DELI SERDANG TAHUN 2006 <i>NUMBER OF WORKER AND MANUFACTURING INDUSTRY BY INDUSTRIAL CLASSIFICATION 2006</i> .....	207

<u>TABEL</u> VI.2.: <u>TABLE</u>	BANYAKNYA GILINGAN PADI YANG TERDAFTAR PADA DINAS PERTANIAN KABUPATEN DELI SERDANG DIRINCI PER KECAMATAN TAHUN 2006 <i>NUMBER OF RICE MILLING REGISTERED IN AGRICULTURE SERVICE OF DELI SERDANG REGENCY BY SUB REGENCY 2006</i> .....	214
<u>TABEL</u> VI.3.: <u>TABLE</u>	BANYAKNYA LANGGANAN MENURUT JENIS TARIF, JUMLAH KVA TERSAMBUNG, JUMLAH KWH TERJUAL DAN NILAI PENJUALAN TENAGA LISTRIK PLN DI KABUPATEN DELI SERDANG TAHUN 2006 / <i>NUMBER OF CONSUMER, CONNECTED KVA, KWH SOLD AND ITS VALUE BY TYPE OF TARIF OF STATE ELECTRICAL COMPANY IN DELI SERDANG REGENCY 2006</i> .....	215
<u>TABEL</u> VII.1.1 <u>TABLE</u>	BANYAKNYA PERUSAHAAN / USAHA MENURUT LAPANGAN USAHA DI LOKASI TEMPAT TIDAK TETAP (L1) DI KABUPATEN DELI SERDANG / <i>ESTABLISHMENT BY TYPE OF ACTIVITY AN SUB REGENCY 2006</i> .....	221
<u>TABEL</u> VII.1.2 <u>TABLE</u>	BANYAKNYA PERUSAHAAN / USAHA SEKTOR PERDAGANGAN DI LOKASI TEMPAT TETAP (L2) DI KABUPATEN DELI SERDANG / <i>ESTABLISHMENT BY TYPE OF ACTIVITY AN SUB REGENCY 2006</i> .....	223
<u>TABEL</u> VII.2.1.: <u>TABLE</u>	BANYAKNYA PENERBITAN SURAT IZIN USAHA PERDAGANGAN (SIUP) DI KABUPATEN DELI SERDANG DIRINCI PER KECAMATAN TAHUN 2003 – 2006 <i>NUMBER OF TRADE CERTIFICATE PUBLISHED BY SUB REGENCY 2003 – 2006</i> .....	225
<u>TABEL</u> VII.2.2.: <u>TABLE</u>	JUMLAH PENERBITAN TDP DIRINCI PER BULAN DAN BENTUK BADAN HUKUM PERUSAHAAN DI KABUPATEN DELI SERDANG TAHUN 2006/ <i>NUMBER OF TDP PUBLISHED BY TYPE OF RIGHT TRADE 2006</i> .....	226
<u>TABEL</u> VII.2.3.: <u>TABLE</u>	BANYAKNYA REKOMENDASI ANGKA PENGENAK IMPOR (API) DI KABUPATEN DELI SERDANG DIRINCI PER KECAMATAN TAHUN 2002 – 2006 <i>NUMBER OF RECOMMENDATION IMPORT CERTIFICATE IN DELI SERDANG REGENCY BY SUB REGENCY 2002- 2006</i> .....	227
<u>TABEL</u> VII.2.4.: <u>TABLE</u>	BANYAKNYA PENERBITAN SURAT IZIN GUDANG DIRINCI PER KECAMATAN TAHUN 2000-2006 / <i>NUMBER OF TRADE CERTIFICATE PUBLISHED BY SUB REGENCY 1999 – 2006</i> .....	228
<u>TABEL</u> VII.3.1.: <u>TABLE</u>	PENERIMAAN BERAS DOLOG SUB DIVISI REGIONAL I MEDAN UNTUK KABUPATEN DELI SERDANG TAHUN 2006 <i>REVENUE OF RICE BY LOGISTICS WAREHOUSE SUB DIVITION OF REGIONAL I MEDAN FOR DELI SERDANG REGENCY 2006</i> .....	229



<u>TABEL</u> VII.3.2.: <i>TABLE</i>	PENYALURAN BERAS DOLOG SUB DIVISI REGIONAL I MEDAN UNTUK KABUPATEN DELI SERDANG TAHUN 2006 <i>DISTRIBUTION OF RICE BY LOGISTICS WAREHOUSE SUB DIVITION OF REGIONAL I MEDAN FOR DELI SERDANG REGENCY 2006 .....</i>	231
<u>TABEL</u> VIII.1.1.: <i>TABLE</i>	BIAYA PANJANG JALAN DAN JEMBATAN YANG DIPERBAIKI MENURUT KECAMATAN DAN SUMBER DANA DI KABUPATEN DELI SERDANG TAHUN 2006 (RP. 000) <i>TOTAL OF ROAD AND BRIDGE IMPROVEMENT EXPENDITURE BY KIND OF BUDGET 2006 .....</i>	240
<u>TABEL</u> VIII.1.2.: <i>TABLE</i>	JUMLAH BIAYA/DANA INPRES DATI II PERBAIKAN JALAN MENURUT KECAMATAN DI KABUPATEN DELI SERDANG TAHUN 2006 (RP. 000) <i>TOTAL EXPENDITURE OF ROAD IMPROVEMENT BY SUB REGENCY 2006 (RP. 000) .....</i>	242
<u>TABEL</u> VIII.1.3.: <i>TABLE</i>	JUMLAH BIAYA / DANA INGUB PERBAIKAN JALAN MENURUT KECAMATAN DI KABUPATEN DELI SERDANG TAHUN 2003 S/D 2006 (Rp. 000) <i>TOTAL EXPENDITURE OF ROAD IMPROVEMENT FROM INPRES BY SUB REGENCY IN PERIODE 2003 - 2006 .....</i>	247
<u>TABEL</u> VIII.1.4.: <i>TABLE</i>	BANYAKNYA JEMBATAN DAN PANJANG JEMBATAN PER KECAMATAN DI KABUPATEN DELI SERDANG 2006 / <i>TOTAL OF ROAD IMPROVEMENT BY KIND OF BUDGET 2006 (KM) .....</i>	249
<u>TABEL</u> VIII.1.5.: <i>TABLE</i>	PANJANG JALAN YANG DIPERBAIKI PER KECAMATAN DAN SUMBER DANA DI KABUPATEN DELI 2006 (M) <i>NUMBER OF BRIDGE AND IRIGATION BY SUB REGENCY 2006 .....</i>	250
<u>TABEL</u> VIII.1.6.: <i>TABLE</i>	PANJANG JEMBATAN YANG DIPERBAIKI MENURUT KECAMATAN DAN SUMBER DANA DI KABUPATEN DELI SERDANG TAHUN 2006 (M) / <i>NUMBER OF BRIDGE AND IRIGATION BY SUB REGENCY 2006 .....</i>	251
<u>TABEL</u> VIII.1.7.: <i>TABLE</i>	PANJANG JALAN NEGARA, PROPINSI DAN KABUPATEN DI KABUPATEN DELI SERDANG MENURUT JENIS PERMUKAAN KONDISI DAN KELAS JALAN TAHUN 2006 (km) <i>LENGTH OF STATE, PROPINCIAL AND REGENCY ROAD BY CONDITION 2006 .....</i>	252
<u>TABEL</u> VIII.1.8.: <i>TABLE</i>	PANJANG JALAN KABUPATEN MENURUT JENIS PERMUKAAN KONDISI DAN KELAS JALAN DI KABUPATEN DELI SERDANG TAHUN 1999 – 2006 (km) <i>LENGTH OF REGENCY ROAD BY CONDITION 1999 – 2006 .....</i>	253
<u>TABEL</u> VIII.2.: <i>TABLE</i>	BANYAKNYA SURAT YANG DIKIRIM DAN DITERIMA MELALUI KANTOR POS DAN GIRO LUBUK PAKAM MENURUT JENIS SURAT TAHUN 2006 <i>NUMBER OF MAIL SENT AND RECEIVED BY TYPE 2006 .....</i>	256

<u>TABEL</u> <i>TABLE</i>	VIII.3.1.: BANYAKNYA KENDARAAN BERMOTOR YANG TERDAFTAR DI POLRES DELI SERDANG DIRINCI PERBULAN DAN JENIS KENDARAAN TAHUN 2006 (UNIT) <i>NUMBER OF REGISTERED VEHICLES 2006</i> .....	257
<u>TABEL</u> <i>TABLE</i>	VIII.3.2 BANYAKNYA KECELAKAN DAN KORBAN LALU LINTAS DAN KERUGIAN MATERIAL DI POLRES DELI SERDANG DIRINCI PERBULAN TAHUN 2006 <i>NUMBER OF TRAFFIC ACCIDENT AND DAMAGE 2006</i> .....	258
<u>TABEL</u> <i>TABLE</i>	VIII.3.3 BANYAKNYA PERISTIWA/ KEJAHATAN/ PELANG-GARAN YANG DILAPORKAN DAN DISELESAIKAN MENURUT JENISNYA TAHUN 2006 <i>NUMBER OF CRIME/ DELINQUENCY REPORTED AND SETTLED BY TYPE 2006</i> .....	259
<u>TABEL</u> <i>TABLE</i>	IX.1.1.: REALISASI PENDAPATAN PEMERINTAH DAERAH KABUPATEN DELI SERDANG 2006 (RP.000) <i>REALIZATION TAX RECEIPT THE GOVERNMENT OF DELI SERDANG REGENCY 2006 (RP.000)</i> .....	267
<u>TABEL</u> <i>TABLE</i>	IX.1.2.: REALISASI BELANJA PEMERINTAH DAERAH KABUPATEN DELI SERDANG 2006 (RP.000) <i>REALIZATION EXPENDITURE THE GOVERNMENT OF DELI SERDANG REGENCY 2006 (RP.000)</i> .....	271
<u>TABEL</u> <i>TABLE</i>	IX.1.3.: REALISASI PEMBIAYAAN PEMERINTAH DAERAH KABUPATEN DELI SERDANG / <i>REALIZATION EXPENDITURE THE GOVERNMENT OF DELI SERDANG REGENCY FROM</i> 2006 (RP.000) .....	274
<u>TABEL</u> <i>TABLE</i>	IX.1.4.: BESARNYA BANTUAN PEMBANGUNAN DESA DI KABUPATEN DELI SERDANG TAHUN 2005 (RP. 000) <i>TOTAL VILLAGES DEVELOPMENT ALLOWANCE BY SUB REGENCY 2005 (RP. 000)</i> .....	275
<u>TABEL</u> <i>TABLE</i>	IX.1.5.: NILAI PENERIMAAN PAJAK BUMI DAN BANGUNAN (PBB) DI KABUPATEN DELI SERDANG MENURUT BULAN TAHUN ANGGARAN 2001 S/D 2006 (RP. 000) <i>TOTAL LAND &amp; BUILDING TAX BY MONTH FROM 2001 TO 2006 (RP. 000)</i> .....	276
<u>TABEL</u> <i>TABLE</i>	IX.2.1.: BANYAKNYA PENABUNG DAN NILAI TABUNGAN TABANAS DAN DEPOSITO OLEH BRI CABANG LUBUK PAKAM MENURUT BULAN TAHUN 2006 <i>NUMBER OF SAVING, DEPOSITS AND NATIONAL SAVING DEVELOPMENT IN BRI LUBUK PAKAM BRANCH 2006</i> .....	277

<u>TABEL</u> IX.2.2.: <u>TABLE</u>	BESARNYA JUMLAH PENYETORAN DAN PENGAMBILAN UANG MELALUI BRI CABANG LUBUK PAKAM MENURUT BULAN TAHUN 2006 <i>MONEY FLOW IN BRI LUBUK PAKAM BRANCH 2006</i> .....	278
<u>TABEL</u> IX.3.1.: <u>TABLE</u>	BANYAKNYA KOPERASI KUD DAN NON KUD DI KABUPATEN DELI SERDANG TAHUN 2006 <i>NUMBER OF VILLAGE COOPERATIVE AND OTHER COOPERATIVE 2006</i> .....	279
<u>TABEL</u> IX.3.2.: <u>TABLE</u>	BANYAKNYA KOPERASI, ANGGOTA DAN SIMPANAN KOPERASI DI KABUPATEN DELI SERDANG MENURUT JENISNYA TAHUN 2006 <i>COOPERATIVE BY TYPE, MEMBER AND SAVING 2006</i> .....	280
<u>TABEL</u> IX.3.3 <u>TABLE</u>	BANYAKNYA SIMPANAN KOPERASI DI KAB. DELI SERDANG MENURUT JENIS KOPERASI DAN SIMPANAN TAHUN 2006 <i>COOPERATIVE SAVING BY TYPE AND KIND OF SAVING 2006</i> .....	281
<u>TABEL</u> IX.4.1.: <u>TABLE</u>	RATA-RATA HARGA 9 BAHAN POKOK DI KAB. DELI SERDANG MENURUT BULAN DAN JENIS BARANG TAHUN 2006 (Rp.) <i>AVERAGE RETAIL PRICE OF 9 ESSENTIAL COMMODITIES BY MONTH AND KIND OF GOOD 2006 (Rp.)</i> .....	282
<u>TABEL</u> IX.4.2.: <u>TABLE</u>	RATA-RATA HARGA BARANG BANGUNAN DAN BAHAN BAKAR DI KABUPATEN DELI SERDANG MENURUT JENISNYA DAN SEMESTER TAHUN 2006 <i>AVERAGE RETAIL PRICE OF BUILDING GOODS BY KIND OF COMMODITY 2006</i> .....	284
<u>TABEL</u> IX.4.3.: <u>TABLE</u>	HARGA RATA-RATA BARANG PERAWATAN KESEHATAN DI KABUPATEN DELI SERDANG MENURUT JENISNYA DAN SEMESTER TAHUN 2006 (Rp. / Satuan) <i>AVERAGE RETAIL PRICE OF MEDICAL CARE GOODS BY KIND OF GOOD 2006</i> .....	285
<u>TABEL</u> IX.4.4.: <u>TABLE</u>	RATA-RATA HARGA DAGING, IKAN DAN UNGGAS MENURUT JENISNYA DAN SEMESTER TAHUN 2006 (Rp.) <i>AVERAGE RETAIL PRICE OF MEAT FRESH, FISH AND POULTRY 2006 (Rp.)</i> .....	286
<u>TABEL</u> IX.4.5. <u>TABLE</u>	RATA-RATA HARGA SAYUR-SAYURAN DI KABUPATEN DELI SERDANG MENURUT JENISNYA DAN SEMESTER TAHUN 2006 (Rp.) <i>AVERAGE RETAIL PRICE OF VEGETABLE BY KIND OF COMMODITY AND SEMESTER IN DELI SERDANG REGENCY 2006</i> .....	287
<u>TABEL</u> IX.4.6.: <u>TABLE</u>	RATA-RATA HARGA BARANG MAKANAN DAN MINUMAN DI DELI SERDANG MENURUT JENISNYA DAN SEMESTER / <i>AVERAGE RETAIL PRICE OF FOOD AND SOFT DRINK BY KIND 2006</i> .....	288

<u>TABEL</u> X.1. <u>TABLE</u>	PRODUK DOMESTIK REGIONAL BRUTO KABUPATEN DELI SERDANG MENURUT LAPANGAN USAHA ATAS DASAR HARGA BERLAKU TAHUN 2003 - 2006 (JUTAAN RUPIAH) <i>GROSS REGIONAL DOMESTIK PRODUCT BY INDUSTRIAL ORIGIN AT CURRENT MARKET PRICE 2003 - 2006 (MILLION RP.)</i> .....	292
<u>TABEL</u> X.2. <u>TABLE</u>	PRODUK DOMESTIK REGIONAL BRUTO KABUPATEN DELI SERDANG MENURUT LAPANGAN USAHA ATAS DASAR HARGA KONSTAN 2000 TAHUN 2003 - 2006 (JUTAAN RUPIAH) <i>GROSS REGIONAL DOMESTIK PRODUCT BY INDUSTRIAL ORIGIN AT 1993 CONSTANT MARKET PRICE 2003 - 2006 (MILLION RP.)</i> .....	294
<u>TABEL</u> X.3. <u>TABLE</u>	LAJU PERTUMBUHAN PRODUK DOMESTIK REGIONAL BRUTO KABUPATEN DELI SERDANG MENURUT LAPANGAN USAHA ATAS DASAR HARGA BERLAKU (%) <i>GROWTH OF GROSS REGIONAL DOMESTIC PRODUCT BY INDUSTRIAL ORIGIN AT CURRENT MARKET PRICE (%) 2003 - 2006</i> .....	296
<u>TABEL</u> X.4. <u>TABLE</u>	LAJU PERTUMBUHAN PRODUK DOMESTIK REGIONAL BRUTO KABUPATEN DELI SERDANG MENURUT LAPANGAN USAHA ATAS DASAR HARGA KONSTAN 2000 (%) <i>GROWTH OF GROSS REGIONAL DOMESTIC PRODUCT BY INDUSTRIAL ORIGIN AT 2000 CONSTANT MARKET PRICE (%) 2003 - 2006</i> .....	298
<u>TABEL</u> X.5. <u>TABLE</u>	DISTRIBUSI PERSENTASE PRODUK DOMESTIK REGIONAL BRUTO KABUPATEN DELI SERDANG MENURUT LAPANGAN USAHA ATAS DASAR HARGA BERLAKU (%) <i>PERCENTAGE DISTRIBUTION OF GROSS REGIONAL DOMESTIC PRODUCT BY INDUSTRIAL ORIGIN AT CURRENT MARKET PRICES (%) 2003 - 2006</i> .....	300
<u>TABEL</u> X.6. <u>TABLE</u>	DISTRIBUSI PERSENTASE PRODUK DOMESTIK REGIONAL BRUTO KABUPATEN DELI SERDANG MENURUT LAPANGAN USAHA ATAS DASAR HARGA KONSTAN 2000 (%) <i>PERCENTAGE DISTRIBUTION OF GROSS REGIONAL DOMESTIC PRODUCT BY INDUSTRIAL ORIGIN AT 1993 CONSTANT MARKET PRICES (%) 2003 - 2006</i> .....	302
<u>TABEL</u> X.7. <u>TABLE</u>	ANGKA-ANGKA AGREGATIP PDRB, JUMLAH PENDUDUK DAN PDRB PERKAPITA DI KABUPATEN DELI SERDANG <i>AGREGATES NUMBER OF GRDP, POPULATION AND PERCAPITA INCOME IN DELI SERDANG REGENCY</i> .....	304

## DAFTAR GRAFIK / LIST OF FIGURES

		Halaman
<u>GRAFIK 2.</u> <i>FIGURE</i>	JUMLAH ANGGOTA DPRD KAB. DELI SERDANG MENURUT FRAKSI <i>NUMBER OF PROVINCIAL PARLIAMENT MEMBER BY FRACTION</i> 2004 – 2009 .....	18
<u>GRAFIK 3.1</u> <i>FIGURE</i>	JUMLAH PENDUDUK KAB. DELI SERDANG <i>POPULATION OF DELI SERDANG REGENCY</i> 2002 – 2006 (JUTA/MILLION) .....	40
<u>GRAFIK 3.2</u> <i>FIGURE</i>	JUMLAH RUMAH TANGGA KAB. DELI SERDANG <i>NUMBER OF HOUSEHOLD OF DELI SERDANG REGENCY</i> 2002 – 2006 .....	41
<u>GRAFIK 3.3</u> <i>FIGURE</i>	PERSENTASE JUMLAH PENDUDUK BEKERJA PER SEKTOR <i>POPULATION HAD BEEN WORKING BY EMPLOYMENT STATUS</i> 2006 (%) .....	42
<u>GRAFIK 4.1</u> <i>FIGURE</i>	BANYAKNYA MURID SEKOLAH DASAR NEGERI DAN INPRES DI KABUPATEN DELI SERDANG / <i>NUMBER OF PUPIL</i> <i>ELEMENTARY SCHOOL BY CLASS AND SUB REGENCY</i> 2006 .....	71
<u>GRAFIK 4.2</u> <i>FIGURE</i>	BANYAKNYA MURID SEKOLAH DASAR SWASTA DI KAB. DELI SERDANG PER KECAMATAN / <i>NUMBER OF PRIVATE</i> <i>ELEMENTARY SCHOOL'S PUPIL BY CLASS AND SUB REGENCY</i> 2006 .....	72
<u>GRAFIK 5.1</u> <i>FIGURE</i>	PRODUKSI PADI (SAWAH+LADANG) KAB. DELI SERDANG/ <i>PADDY (WET AND DRY LAND ) PRODUCTION OF DELI SERDANG</i> <i>REGENCY</i> 2001-2006 .....	141
<u>GRAFIK 5.2</u> <i>FIGURE</i>	LUAS PANEN PADI (SAWAH+LADANG) / <i>HARVEST AREA,</i> <i>YIELD RATE PADDY (WET AND DRY LAND)</i> 2001-2006 .....	142
<u>GRAFIK 6.1</u> <i>FIGURE</i>	BANYAKNYA PRUSAHAAN / USAHA DI LOKASI TEMPAT TETAP (L2) <i>ESTABLISHMENT BY TYPE OF ACTIVITY</i> 2006 .....	205
<u>GRAFIK 6.2</u> <i>FIGURE</i>	BANYAKNYA GILINGAN PADI DI KABUPATEN DELI SERDANG / <i>NUMBER OF RICE MILLING OF DELI SERDANG REGENCY</i> 2006 .....	206

---

<u>GRAFIK 7.1</u> <u>FIGURE</u>	BANYAKNYA PENERBITAN SURAT IZIN USAHA PERDAGANGAN (SIUP) DI KAB. DELI SERDANG / <i>NUMBER OF TRADE CERTIFICATE PUBLISHED</i> 2003-2006 .....	220
<u>GRAFIK 8.1</u> <u>FIGURE</u>	BANYAKNYA SURAT YANG DIKIRIM DAN DITERIMA MELALUI KANTOR POS / <i>NUMBER OF MAIL SENT AND RECEIVED BY TYPE</i> 2006 .....	239
<u>GRAFIK 9.1</u> <u>FIGURE</u>	NILAI PENERIMAAN PAJAK BUMI DAN BANGUNAN (PBB) DI KAB. DELI SERDANG / <i>TOTAL LAND &amp; BUILDING TAX</i> 2004 - 2006 (MILYAR) .....	266

APENDIKS 1.  
*Appendix 1.*

TIMBANGAN, TAKARAN DAN UKURAN SISTEM  
METRIK/WEIGHT, MEASURES AND MATRIC SYSTEM

N i l a i <i>Value</i>	Satuan / <i>Unit</i>	Ekuivalen dengan <i>Equivalent with</i>	Singkatan Internasional <i>International Symbol</i>
(1)	(2)	(3)	(4)

A. Ukuran Panjang / Linear  
Measures

1000	Meter / <i>Metres</i>	Kilometer / <i>Kilometre</i>	Km
100	Meter / <i>Metres</i>	Hektometer / <i>Hectometre</i>	Hm
10	Meter / <i>Metres</i>	Dekameter / <i>Decametre</i>	Dam
1	Meter / <i>Metres</i>	Meter / <i>Metre</i>	M
0.1	Meter / <i>Metres</i>	Desimeter / <i>Decimetre</i>	Dm
0.01	Meter / <i>Metres</i>	Sentimeter / <i>Centimetre</i>	Cm
0.001	Meter / <i>Metres</i>	Milimeter / <i>Milimetre</i>	Mm
0.0001	Meter / <i>Metres</i>	Mkron / <i>Micron</i>	$\mu$

B. Ukuran Luas / *Surface Measures*

100 000	Meter Persegi / <i>Square Metres</i>	Kilometer Persegi / <i>Kilometre Square</i>	Km <sup>2</sup>
10 000	Meter Persegi / <i>Square Metres</i>	Hektometer Persegi / <i>Hectometre</i>	Hm <sup>2</sup> (Ha)
100	Meter Persegi / <i>Square Metres</i>	Dekameter Persegi / <i>Decametre</i>	Dam <sup>2</sup> (a)
1	Meter Persegi / <i>Square Metres</i>	Meter Persegi / <i>Metre</i>	M <sup>2</sup>
0.01	Meter Persegi / <i>Square Metres</i>	Desimeter Persegi / <i>Decimetre</i>	Dm <sup>2</sup>
0.0001	Meter Persegi / <i>Square Metres</i>	Sentimeter Persegi / <i>Centimetre</i>	Cm <sup>2</sup>
0.00001	Meter Persegi / <i>Square Metres</i>	Milimeter Persegi / <i>Milimetre</i>	Mm <sup>2</sup>

APENDIKS 1.  
*Appendix 1.*

LANJUTAN /  
*Continued*

Nilai <i>Value</i>	Satuan / <i>Unit</i>	Ekuivalen dengan <i>Equivalent with</i>	Singkatan Internasional <i>International Symbol</i>
(1)	(2)	(3)	(4)

C. Ukuran Volume / *Volume Measures*

1	Meter Kubik atau 1.000 liter <i>Cubic Metres or 1.000 litres</i>	Meter Kubik <i>Kilolitre</i>	m <sup>3</sup> / kl
0.1	Meter Kubik atau 100 liter <i>Cubic Metres or 100 litres</i>	Hektoliter <i>Hectolitre</i>	hl
0.01	Meter Kubik atau 10 liter <i>Cubic Metres or 10 litres</i>	Dekaliter <i>Decalitre</i>	dl
0.001	Meter Kubik atau 1 liter <i>Cubic Metres or 1 litres</i>	Desimeter Kubik (liter) <i>Cubic Decimetre or litre</i>	dm <sup>3</sup> / l
0.1	Desimeter Kubik atau 0.1 liter <i>Cubic Decimetres or 0.1 litres</i>	Desiliter <i>Decilitre</i>	dl
0.01	Desimeter Kubik atau 0.01 liter <i>Cubic Decimetres or 0.01 litres</i>	Sentiliter <i>Centilitre</i>	cl
0.001	Desimeter Kubik atau 0.001 liter / <i>Cubic Decimetres or 0.001 litres</i>	Mililiter atau Sentimeter Kubik <i>Mililitre or Cubic Centimeter</i>	ml / cm <sup>3</sup>
0.000001	Desimeter Kubik atau 0.000001 liter / <i>Cubic Decimetres or 0.000001 litres</i>	Milimeter Kubik <i>Cubic Milimetre</i>	mm <sup>3</sup>



APENDIKS 1.  
*Appendix 1.*

LANJUTAN /  
*Continued*

Nilai <i>Value</i>	Satuan / <i>Unit</i>	Ekuivalen dengan <i>Equivalent with</i>	Singkatan Internasional <i>International Symbol</i>
(1)	(2)	(3)	(4)

D. Timbangan / *Weight Measures*

1 000	Kilogram	Ton	T (m.t)
100	Kilogram	Kwintal / <i>Quintal</i>	Q
1	Kilogram	Kilogram	Kg
0.1	Kilogram	Hektogram / <i>Hectogram</i>	Hg
0.01	Kilogram	Dekagram / <i>Decagram</i>	Dag
0.001	Kilogram	Gram	g
0.1	Gram	Desimgram / <i>Decigram</i>	Dg
0.01	Gram	Sentigram / <i>Centigram</i>	Cg
0.001	Gram	Miligram	Mg
200	Gram	Metrik Karat / <i>Metric Carat</i>	Kt

APENDIKS 2.  
*Appendix 2.*

TIMBANGAN, TAKARAN DAN UKURAN TERMASUK  
JENIS LAIN DARI SISTEM METRIK/WEIGHT, MEASURES  
AND OTHERS FROM MATRIC SYSTEM

Negara Asal / Country	Ukuran Sistem Matrik dinilai dalam bentuk ukuran jenis lain / <i>Metric Units Compered in to Foreign Measure</i>		
(1)	(2)		
A. Ukuran Panjang/ <i>Linear Measure</i>	1 Km	= 0.62137	Mile
	1 M	= 0.00497	Furlog
Inggris dan Amerika / <i>Great Britain and US</i>	1 M	= 1.0936	Yard
	1 M	= 3.2808	Feet
	1 M	= 39.37	Inches
	1 Km	= 0.135	George
	1 Km	= 0.541	Mile
Indonesia/ <i>Indonesia</i>	1 Km	= 0.6636	Sea Mile
	1 M	= 0.2624	Java Paal
	1 M	= 1.4539	Rijnl
	1 Sq	= 0.3861	Reode
			Amst. El
			Sq Mile
B. Ukuran Luas / <i>Survace Measure</i>	1 Ha	= 2.4711	Acres
	1 Sq m	= 1.19536	Yard
Inggris dan Amerika / <i>Great Britain and USA</i>	1 Sq m	= 10.76365	Sq Feet
	1 Sq cm	= 0.15498	Sq Inche
Indonesia/ <i>Indonesia</i>	1 Sq Km	= 140.9147	Bahu
	1 Sq Km	= 70.45735	Sq Rijnl
	1 Cu m	= 0.353	Reode
			Reg ton
C. Ukuran Isi / <i>Measure of Capacity</i>	1 Cu	= 1.30794	Cu Yard
	1 Cu	= 6.2897	Barrel
	1 Cu	= 27.497	Imp.
			Bushel
Inggris dan Amerika / <i>Great Britain and USA</i>	1 Cu	= 27.377	US Bushel
	1 Cu	= 35.31338	Cup Feet
Indonesia/ <i>Indonesia</i>	1 Liter	= 0.2199	Imp. Gallon
	1 Liter	= 0.2645	US Gallon
	1 Liter	= 0.1166	Gantang

APENDIKS 2. Lanjutan /*Continued*  
*Appendix 2.*

Negara Asal / <i>Country</i>	Ukuran Sistem Matrik dinilai dalam bentuk ukuran jenis lain / <i>Metric Units Compered in to Foreign Measure</i>
(1)	(2)
D. Timbangan / <i>Weight Measure</i>	1 Long Ton = 20 cwt = 22401 b = 10116.05 kg 1 Short Ton = 2 000 lb = 2000 lb
Inggris dan Amerika / <i>Great Britain and USA</i>	1 Hundredweight (cwt) = 50.80 kg 1 Cental (100 lb) = 45.36 kg 1 Pound Avoirdupois (11b) = 453.60 kg 16 Ounces av (7000 grains) 1 Ounces avoirdupois (oz) = 28.35 g 1 Pon Troy (12 oz troy) = 373.24 g 1 Oz troy (20 Penny Weights/dwt 480 grains) = 11035.00 g 1 grain = 0.0648 g 1 Singapore Koyang (str 40 picl) = 2419.20 kg 1 Staits picol = 60.48 kg
Indonesia/ <i>Indonesia</i>	1 Koyang Surabaya (30 Picol) = 1852839.00 kg 1 Koyang Semarang ( 28 Picol) = 1729316.00 kg 1 Koyang Jakarta (27 Picol) = 1667555.00 kg 1 Picol (100 caty = 125 Amst) Pound (13 616 Lb) 1 Caty = 617613.00 kg 1 Amst pound (16 amst ounce = 32 lood) = 491.10 kg 1 Thail Opium (10 tji = 100 mata/timbangan/hoon) = 38601 g 1 Thail Golg = 2 Real = 8 Suku ( 61 tail = 48 Wang )

APENDIKS 2.  
*Appendix 2.*

Lanjutan /*Continued*

Negara Asal / <i>Country</i>	Ukuran Sistem Matrik dinilai dalam bentuk ukuran jenis lain / <i>Metric Units Compereted in to Foreign Measure</i>
(1)	(2)

Inggris dan	1 Carat (Diamond)	= 0.205 g
Amerika /	1 Mtr Toon	= 0.98421 long ton
<i>Great Britain and USA</i>	1 Mtr Toon	= 110231 short ton
	1 q	= 1968 cwt
	1 q	= 22046 centals
	1 kg	= 22046 lb
	1 kg	= 352734 oz
	1 g	= 26792 pound troy
	1 kg	= 321507 oz troy
	1 g	= 154223 grains
Indonesia/	1 g	= 165334 Str Picol
<i>Indonesia</i>	1 kg	= 16191 Catty
	1 kg	= 20239 Amst pound
	1 kg	= 259061 Thail
	1 kg	(Opium)
	1 kg	= 814887 Thail
		(Gold)
		= 18780488 Carad
		(Diamond)

APENDIKS 3.  
*Appendix 3.*

DAFTAR NAMA PEGAWAI BPS KABUPATEN  
DELI SERDANG/*LIST OF SERVANTS NAME OF  
BPS-STATISTICS OF DELI SERDANG REGENCY*

NO.	N A M A	J A B A T A N
(1)	(2)	(3)
1.	Drs. Kompani Sembiring	Kepala BPS Kabupaten Deli Serdang
2.	Siti Rodiah, SE	Kepala Sub Bagian Tata Usaha
3.	Drs. Whenlis	Kepala Seksi Statistik Kependudukan
4.	Ir. Mawardi	Kepala Seksi Statistik Produksi
5.	Iwan Andi Susanto, S.Si	Kepala Seksi IPDS
6.	Nurbaiti, SE	Kepala Seksi Statistik Neraca Wilayah
7.	Jatmlen Purba, SE	Kepala Seksi Statistik Distribusi
8.	Suriana, SE	Staf Seksi Statistik Neraca Wilayah
9.	D a r m a	Staf Sub Bagian Tata Usaha
10.	Khairani	Staf Seksi Statistik Kependudukan
11.	Listra Debora Ketaren	Staf Seksi Statistik Distribusi
12.	S u w a r n o	Bendahara
13.	Sri Rezeki	Staf Seksi Statistik Produksi
14.	Melati Simanjuntak	Staf Seksi IPDS

APENDIKS 4.  
*Appendix 4.*

MANTRI STATISTIK KECAMATAN (NON  
ESELON/PEJABAT FUNGSIONAL) / *LIST OF MANTRI  
STATISTIK NAME BY SUB REGENCY OF BPS-  
STATISTICS OF DELI SERDANG REGENCY*

NO.	N A M A	MANTRI STATISTIK KECAMATAN
(1)	(2)	(3)
1.	-	Gunung Meriah
2.	Juah Sembiring	S. T. M. Hulu
3.	H. Damaskus	Sibolangit
4.	Paulus Galingging	Kutalimbaru
5.	Bastiar Tarigan	Pancur Batu
6.	Paian Sihombing	Namo Rambe
7.	-	Biru-Biru
8.	Drs. Radinson Saragih	S. T. M. Hilir
9.	Edi Kalme	Bangun Purba
10.	Riam Tarigan	Galang
11.	Apol Repta, SE	Tanjung Morawa
12.	Rusly	Patumbak
13.	Thaswin Edi Ssi	Deli Tua
14.	Sungkono	Sunggal
15.	Muhammad Rasyid	Hamparan Perak
16.	Muhammad Nuh	Labuhan Deli
17.	Sukatno	Percut Sei Tuan
18.	Jatomlen Purba, SE	Batang Kuis
19.	M. Tri Pranoto	Pantai Labu
20.	Simson Sianipar	Beringin
21.	Khairani	Lubuk Pakam
22.	Nurbaiti, SE	Pagar Merbau

**APENDIKS 5.**

*Appendix 5.*

**DAFTAR NAMA ALAMAT  
KANTOR/DINAS/INSTANSI PEMERINTAH /  
OFFICIAL ADDRESS OF HIGH RANK OFFICER**

Nama Pejabat Kantor/Dinas/Instansi <i>/Name of Officer and Institution</i>	Nomor Telepon <i>/Phone Number</i>	Alamat <i>/Address</i>
(1)	(2)	(3)

**I. PEJABAT PEMERINTAH KABUPATEN DELI SERDANG**

Drs. H. Amri Tambunan Bupati Deli Serdang	K : 7952000 R : 7952600	K : Jl. Negara No.1 L. Pakam R : Jl. Negara No.2 L. Pakam
Drs. H. Azwar, M.Si Sekda Kabupaten Deli Serdang	K : 7952101 R : 7956789	K : Jl. Negara No.1 L. Pakam R : Jl. Negara No 206 L. Pakam
Drs. H. Reh Aman Tarigan Asisten I / Adm. Pemerintahan dan Tata Praja	K : 7952003 R : 8828243	K : Jl. Negara No.1 L. Pakam R : Jl. Banten No. 58 Diski
Drs. H. Zulkarnain Nasution Asisten II / Adm. Pembangunan	K : 7952004 R : 6616094	K : Jl. Negara No.1 L. Pakam R : Jl. Karsa No. 4 Medan
Drs. H. Iwa Suryapati Asisten III / Adm. Umum	K : 7952005 R : 7876328	K : Jl. Negara No.1 L. Pakam R : Jl. Karya Cipta No. 17 Medan Johor

**APENDIKS 5.**

*Appendix 5.*

LANJUTAN / *CONTINUED*

Nama Pejabat Kantor/Dinas/Instansi <i>/Name of Officer and Institution</i>	Nomor Telepon <i>/Phone Number</i>	Alamat <i>/Address</i>
(1)	(2)	(3)

**II. MUSPIDA KAB. DELI SERDANG**

Letkol. Inf. Irmansyah Dandim 0204 / Deli Serdang	K : 7952420 R : 7954596	K : Jl. Galang Km 2 L. Pakam R : Jl. Galang Km 2 L. Pakam
AKBP. Drs. Adi Kuntoro Kapolda Deli Serdang	K : 7956129 R : 7957190	K : Jl. Sudirman No.18 LPakam R : Jl. Sudirman Kompleks Polres Deli Serdang
S. R. Marpaung, SH Ketua Pengadilan Negeri Lubuk Pakam	K : 7951974 R : 7956692	K : Jl. Sudirman No.58 LPakam R : Jl. Komp. Perumahan Hakim No. 58 L Pakam
Cirus Sinaga, SH Kajari Lubuk Pakam	K : 7951173 R : 7953662	K: Jl. Sudirman No. 5 L. Pakam R : Komp. Kejaksaan No. 5 Lubuk Pakam

**III. KEPALA BADAN/DINAS/KANTOR**

Ir. H. Irman Dj. Oemar, Msi Kepala Bappeda	K : 7951422 R : 8216535	K : Jl. Mawar No.2 L. Pakam R : Jl. Karyawan No.4 B Sei Blutu Medan
H. Syamsir, SH Kepala Badan Kasbang & Linmas	K : 7952964 R : 7389365	K : Jl. Mawar No.4 L. Pakam R : Desa Baru Batang Kuis
Drs. Agus Ginting, M.Si Kepala Badan Pemberdayaan Masyarakat Desa	K : 7951570 R : -	K : Jl. Mawar No.10 L. Pakam R : Jl. Jamin Ginting No 319 Medan
Zainuddin Mars, S.Sos Kepala Badan Informasi, Komunikasi dan Telematika	K : 7951852 R : 7363083	K : Jl. Diponegoro No.78 L Pakam R : Jl. Perhutut Raya No. 162 Perumnas Mandala Medan



**APENDIKS 5.**

*Appendix 5.*

LANJUTAN / *CONTINUED*

Nama Pejabat Kantor/Dinas/Instansi <i>/Name of Officer and Institution</i>	Nomor Telepon <i>/Phone Number</i>	Alamat <i>/Address</i>
(1)	(2)	(3)
Hendry Barus, SH Kepala Bapedalda	K : 7953962 R : 8215457	K : Jl. Karya Utama No.1 L.Pakam R : Jl. J. Ginting Gg. Senina No. 1
H. Irham D. Nasution, S. Sos Kepala Kepegawaian Daerah	K : 7952007 R : 4143720	K : Jl. Mawar, Lubuk Pakam R : Jl. Perkasa No.10 Medan
Ir. Faisal Kadis PU Bina Marga	K : 7951298 R : 7954633	K : Jl. Bakaran Batu No.49 Lubuk Pakam R : Jl. Bakaran Batu No. 46 Lubuk Pakam
Ir. Faisal Pl PU Pengairan dan Irigasi	K : 7953806 R : 7954633	K : Jl. Mahoni No. 1 L. Pakam R : Jl. Bakaran Batu No. 46 Lubuk Pakam
Helman, SH, M.AP Kadis Kimbangwil	K : 7956296 R : -	K : Jl. Karya Jasa No.10 L. Pakam R : -
Dr. Masdulhag Siregar, SpOg (K), MHA Kadis Kesehatan	K : 7951849 R : 4523705	K : Jl. Sudirman No. 1 L. Pakam R : Jl. Sei Musi No.9 Medan
Drs. Bahrumsyah, MM Kadis Dikjar	K : 7951303 R : 6632639	K : Jl. Karya Asih No.1 L. Pakam R : Jl. Karya Setuju No. 35 Glugur Medan
Ir. Rejeki Sembiring Kadis Pertanian T. Pangan & Holtikultura	K : 7956075 R : 7874357	K : Karya Baru No.2 A L. Pakam R : Komp. Citra Wisata Blok XI No. 26

**APENDIKS 5.**  
*Appendix 5.*

LANJUTAN / *CONTINUED*

Nama Pejabat Kantor/Dinas/Instansi <i>/Name of Officer and Institution</i>	Nomor Telepon <i>/Phone Number</i>	Alamat <i>/Address</i>
(1)	(2)	(3)
Ir. Zulkifli Nst Kadis Peternakan & Kehewananan	K : 7951864 R : 7990726	K : Jl. Mahoni No.2 LPakam R : Jl. Mesjid Lk. X kel. Tualang Perbaungan
Ir. Roniazir Agus Haridinata Kadis Perikanan dan Kelautan	K : 7954296 R : 7953569	K : Jl. Mawar No.12 Lubuk Pakam R : Jl. Pancur Batu No.9 L. Pakam
Drs. Hasiholan Sinaga Kadis Perhubungan	K : 7954185 R : 4564191	K : Jl. Mawar No.1 Lubuk Pakam R : Jl. Periuk No. 49 Medan
Drs. Ahmad Rukman Pane Kadis Perindag	K : 7955218 R : 8218703	K : Jl. Tanjung Garbus L. Pakam R : Jl. Garuda No. 8 Komp. Polri Tj. Selamat Medan
Ir. Arli, Msi Kadis Kehutanan	K : 7952779 R : 7874815	K : Jl. Karya No. 1 Lubuk Pakam R : Jl. Komp. Menteng Indah Blok F2 No.19 Medan
H. Kali Paruhum, SE Kadis Penanaman Modal & Koperasi & PKM	K : 7951076 R : 7366557	K : Jl. Karya Utama No.4 L.Pakam R : Jl. A.R. Hakim Gg. Kolam No 57/77 Medan
Drs. H. Syamsuddin Tarigan Kadis Persenibud	K : 7951994 R : 8214634	K : Jl. Karya Usaha No.1 L.Pakam R : Jl. Bunga Cempaka No. 59 P. Bulan Selayang II Medan
Drs. H. G.M. Siregar Kadis Kependudukan, Tenaga Kerja dan Sosial	K : 7951489 R : 7864479	K : Jl. Karya Usaha No.3 L.Pakam R : Jl. Selamat Ujung No. 165 Medan
Jhony Sembiring, SH Kadis Pasar	K : 7955819 R : 8453896	K : Jl. Mawar No.4 Lubuk Pakam R : Jl. Puskesmas No. 41 (Jl. Binjai KM 7,5) Medan

APENDIKS 5.  
*Appendix 5.*

LANJUTAN / *CONTINUED*

Nama Pejabat Kantor/Dinas/Instansi <i>/Name of Officer and Institution</i>	Nomor Telepon <i>/Phone Number</i>	Alamat <i>/Address</i>
(1)	(2)	(3)
Drs. Herman Sinar Ginting Kadis Kebersihan & Pertamanan	K : 7952061 R : 7861489	K : Jl. Mawar No.18 Lubuk Pakam R : Jl. Karya Jaya No. 252 A, G. Johor Medan
Drs. H. Azwar S, M.Si Kadis Pendapatan Daerah	K : 7952370 R : 4159473	K : Jl. Mawar No.8 Lubuk Pakam R : Jl. Delitua Sei Kera Medan
Ir. Wirdan Yusuf Rangkuti Kadis Perkebunan	K : 7951474 R : 8210079	K : Jl. Karya Utama No.1 L. Pakam R : Jl. Bunga Mawar gg.Melati No. 2 Padang Bulang Selayang II Medan
Drs. H.G.M. Siregar Kepala Kantor Arsip	K : 7952007 R : 7864479	K : Jl. Mawar No.12 Lubuk Pakam R : Jl. Selamat Ujung No. 165 Medan
Drs. Jupiter K. Purba, Ph.D Kepala Kantor Urusan Ketahanan Pangan	K : 7952622 R : 8362609	K : Jl. Karya Baru No. 2 L. Pakam R : Jl. Cengkeh Raya No. 12 Simalingkar Medan
Dra. Siti Khadijah Kepala Kantor Perpustakaan Umum	K : 7952007 R : 7980634	K : Jl. Negara No. 1 Lubuk Pakam R : Dusun I Desa Bintang Meriah Kec. Batang Kuis
Drs. H. Pahlawan Hrp, SH,MA Ketua Pengadilan Agama Lubuk Pakam	K : 7952010 R : 7955174	K : Jl. Mahoni No.3 Lubuk Pakam R : Jl. Thamrin Ujung No. 10 Lubuk Pakam
Drs. H. Zakaria Lubis, MM Pl. Kepala BKKBN	K : 7951183 R : 7344692	K : Jl. Thamrin No. 17 L.Pakam R : Jl. Bulutangkis No. 23 Medan
Drs. H. Abd. Rahim, M.Hum Kepala Kantor Depag	K : 7952357 R : 7953151	K : Jl. Sudirman No. 5 L.Pakam R : Jl. Protokol No.42 Pantai Labu

**APENDIKS 5.**

*Appendix 5.*

LANJUTAN / *CONTINUED*

Nama Pejabat Kantor/Dinas/Instansi <i>/Name of Officer and Institution</i>	Nomor Telepon <i>/Phone Number</i>	Alamat <i>/Address</i>
(1)	(2)	(3)
Drs. Kompani Sembiring Kepala Badan Pusat Statistik	K : 7951326 R : 8362285	K : Jl. Karya Utama L. Pakam R : Jl. Surbakti No.5 A Medan
Ir. Dopang Tambunan Kepala Kantor Pertanahan	K : 7952197 R : -	K : Jl. Karya Utama No.7 R : Jl. Cendana Blok B 2 Sunggal
Drs. H. Jamaluddin Sambas, MHA Kepala Badan RSU Deli Serdang	K : 7954477 R : 7879083	K : Jl. Thamrin Lubuk Pakam R : Komplek Johor Indah Permai-I Blok XI No. 3 Medan
Merial Siregar, SH Dirut PDAM Tirtadeli Lubuk Pakam	K : 7952911 R : 7381323	K : Jl. Tirtadeli No.1 L. Pakam R : Jl. Pembangunan No. 91 Desa Bandar Setia Psr. 12
Drs. Wahril Kepala PDAM Tirtanadi Cabang Deli Serdang	K : 7956053 R : -	K : Jl. T.Raja Muda No.17A R : Jl. Bromo Gg. Sederhana No.15 Medan
Sutrisman, BCIP, SH Kepala Rutan Lubuk Pakam	K : 7952459 R : 7952459	K : Jl. Sudirman No. 27 L.Pakam R : Jl. Sudirman No. 27 L.Pakam
Ir. H. Mukhtar Kepala PT. PLN (Persero) Ranting Lubuk Pakam	K : 7951135 R : 7954037	K : Jl. T. Raja Muda No. 62 R : Jl. Antara No.13 L. Pakam
Firmansyah Kepala UPP IV PT. Telkom Lubuk Pakam	K : 7951000 R : 7942815	K : Jl. Fachruddin No. 54 R : Kompleks Perumahan Taman Rivera Blok C No. 53 Medan

APENDIKS 5.  
*Appendix 5.*

LANJUTAN / *CONTINUED*

Nama Pejabat Kantor/Dinas/Instansi <i>/Name of Officer and Institution</i>	Nomor Telepon <i>/Phone Number</i>	Alamat <i>/Address</i>
(1)	(2)	(3)
Ir. Mangatas Sitorus Direktur Akademi Gizi L.Pakam	K : 7951478 R : 6611743	K : Jl. Negara No. L. Pakam R : Jl. Rakyat No. 102 Medan
Syamsul Anwar Siregar Kepala Kantor Pos L. Pakam	K : 7951749 R : 7951749	K : Jl. Dr. Sutomo No. 35 L. Pakam R : Jl. Dr. Sutomo No. 35 L. Pakam
HR. Hari Ismeidi Pemimpin Cabang PT. BRI (Persero) Lubuk Pakam	K : 7954346 R : 7951131	K : Jl. Negara No. 100 Lubuk Pakam R : Jl. T. Raja Muda No. 58 L. Pakam
Drs. Poniman Pimpinan Capem PT. BNI (Persero ) Lubuk Pakam	K : 7952646 HP: 081375632446	K : Jl. Dr. Sutomo No. 26 L. Pakam R : Jl. Cinta Karya No.52 Medan Polonia
M. Husni Fuad Lubis, SE Pemimpin PT. Bank Sumut Kantor Kas Pembantu L. Pakam	K : 7951941 R : 7951417	K : Jl. Dr. Sutomo No. 73 L. Pakam R : Perumahan Tj. Sari Psr. 1 No 104 Medan

**APENDIKS 6.**

*Appendix 6.*

**DAFTAR NAMA CAMAT SEKABUPATEN DELI SERDANG**

*OFFICIAL ADDRESS OF HIGH RANK OFFICER DELI SERDANG  
REGENCY*

NO.	Nama Pejabat Kantor/Dinas/Instansi <i>/Name of Officer and Institution</i>	Nomor Telepon <i>/Phone Number</i>	Alamat <i>/Address</i>
(1)	(2)	(3)	(4)
1.	H. Syafrullah, S. Sos, MAP Percut Sei Tuan	K. Jl. Besar Btng Kuis Tembung R. Jl. Besar Btng Kuis Tembung	K. 738-0008 R. 8459609 HP. 08126044653
2.	Drs. H. Hasbi Sunggal	K. Jl. P. Kemerdekaan No.29 Sunggal K. Jl. P. Kemerdekaan No.29 Sunggal	K. 845-2298 R. 845-9609 HP. 0811650955
3.	Drs. Masarda Harahap Hampan Perak	K. Jl. Simpang BeringinH. Perak R. Hampan Perak	K.796-1608 R. – HP. 08126312256
4.	Drs. H.M.Ali Yusuf Siregar Labuhan Deli	K. Jl. Veteran No. 78 Helvetia R. Jl. Veteran No. 78 Helvetia	K. 846-4971 R.846-4971 HP. 081361278545
5.	Drs. Sariguna Tanjung M.Si Lubuk Pakam	K. Jl. T. Raja Muda No. 30 L. Pakam R. Jl. Diponegoro No. 101 L. Pakam	K. 795-2064 R. 795-2347 HP. 081361703416
6.	Hadisyam Hamzah Tanjung Morawa	K. Jl. Irian Tanjung Morawa R. Jl. Dahlan Tanjung – T. Morawa	K.794-4802 R. 794-1325 HP. 081361288245
7.	Dedi Maswardi, S.Sos Batang Kuis	K. Jl. Muspika Batang Kuis R. Jl. Muspika Batang Kuis	K. 738-9238 R. 7389238 HP. 06130092020
8.	Muna Lubis, S. Sos Pagar Merbau	K. Jl. Galang Pagar Merbau R. Jl. Galang Pagar Merbau	K. 795-3746 R. 6891240 HP. 08126406240
9.	M. Thahir Siagian, SE Pantai Labu	K. Jl. Klambir Besar P. Labu R. Jl. Klambir Besar P. Labu	K. 086812294430 R. – HP. 08126406240

**APENDIKS 6.**

LANJUTAN / *CONTINUED*

*Appendix 6.*


<b>NO.</b>	Nama Pejabat Kantor/Dinas/Instansi <i>/Name of Officer and Institution</i>	Nomor Telepon <i>/Phone Number</i>	Alamat <i>/Address</i>
(1)	(2)	(3)	(4)
10.	Drs. Kamaruddin Beringin	K. Jl. Psr. 1 Karang Anyer Beringin R. Jl. Koramil No. 2 Beringin	K. 795-3039 R. 795-1103 HP. 081376939179
11.	Drs. Binsar TH Sitanggung STM Hilir	K. Jl. Veteran Talun Kenas R. Jl. Besar Tiga Juhar Talun Kenas	K. 7063110 R. 06177119747 HP. 08126472922
12.	Drs. Jarmen Sijabat STM Hulu	K. Jl. Perintis Kemerdekaan No.49 Tiga Juhar R. Jl. Perintis Kemerdekaan No.49 Tiga Juhar	K. 662-6892 R. 6626892 HP. 081361286267
13.	Drs. Neken Ketaren Galang	K. Jl. Sersan Arifin No. 1 Galang R. Jl. Sersan Arifin No. 3 Galang	K. 798-0219 R.798-0429 HP. 08126005293
14.	Drs. David Efrata Tarigan Bangun Purba	K. Jl. Besar Bangun Purba R. Jl. Sutomo No. 1 Bangun Purba	K. 798-9101 R. 06177122202 HP. 08170000202
15.	Tuah Malem Tarigan, SH Gunung Meriah	K. Jl. Gunung Meriah R. Jl. Gunung Meriah	K. - R. 8214576 HP. 08126068043
16.	Drs. Zainal Abidin Hutagalung Kutalimbaru	K. Jl. Besar Kutalimbaru No. 25 R. Jl. Besar Kutalimbaru No. 25	K. - R. 7872432 HP. 081396838084
17.	SP. Tambunan, SE Pancur Batu	K. Jl. Djamin Ginting Pancur Batu R. Komp. Kantor Camat Pancur Batu	K. 836-0155 R. - HP. 08126034803

**APENDIKS 6.** LANJUTAN / *CONTINUED*  
*Appendix 6.*

<b>NO.</b>	<b>Nama Pejabat Kantor/Dinas/Instansi /Name of Officer and Institution</b>	<b>Nomor Telepon /Phone Number</b>	<b>Alamat /Address</b>
(1)	(2)	(3)	(4)
18.	Drs. Haris Binar Ginting Sibolangit	K. Jl. Beringin No. 3 Bandar Baru R. Jl. Beringin No. 1 Bandar Baru	K. 062-897281 R. – HP. 081361414224
19.	Drs. Suryadi Aritonang Biru-Biru	K. Desa Biru - Biru R. Desa Biru - Biru	K. 778-18812 R. 7862663 HP. 08126481068
20.	Faisal Arif Nasution, S.Sos, M.Si Patumbak	K. Jl. Pertahanan No. 1 Patumbak R. Jl. Pertahanan No. 1 Patumbak	K. 663-7101 R. 4519049 HP. 0811640129
21.	Drs. Citra Effendi Capah Delitua	K. Jl. Besar Sibiru-biru Delitua R. Jl. Satria No. 11 Delitua	K. 77577502 R. 7850841 HP. 08126449745
22.	Drs. Josia Gurusinga Namorambe	K. Jl. P. Kemerdekaan No. 60 Namorambe R. Jl. P. Kemerdekaan No. 58 Namorambe	K. 703-2637 R. 7032541 HP.08126099904



1



Geografi  
*Geography*

I  
**GEOGRAFI**  
*Geography*

**1.1. Letak dan Keadaan Geografi**

Deli Serdang merupakan salah satu Kabupaten yang berada di kawasan Pantai Timur Sumatera Utara. Secara geografis Kabupaten Deli Serdang berada pada 2<sup>0</sup>57'' Lintang Utara, 3<sup>0</sup>16'' Lintang Selatan dan 98<sup>0</sup>33'' – 99<sup>0</sup>27'' Bujur Timur dengan ketinggian 0 – 500 m di atas permukaan laut.

Kabupaten Deli Serdang menempati area seluas 2.497,72 Km<sup>2</sup> yang terdiri dari 22 Kecamatan dan 403 Desa/Kelurahan Definitif. Wilayah Kabupaten Deli Serdang di sebelah Utara berbatasan dengan Kabupaten Langkat dan Selat Malaka, di sebelah Selatan dengan Kabupaten Karo dan Simalungun, di sebelah Barat berbatasan dengan Kabupaten Langkat dan Karo dan di sebelah Timur berbatasan dengan Kabupaten Serdang Bedagai.

**1.1. Location and Geography**

*The Deli Serdang Regency is located between 2<sup>0</sup>57'' North Latitude, 3<sup>0</sup>16'' South Latitude and from 98<sup>0</sup>33'' – 99<sup>0</sup>27'' east Longitude and 0 – 500 m above sea level, so it makes Deli Serdang as one of the East coast regencies in Sumatera Utara Province.*

*The area of Deli Serdang is 2.497,72 Km<sup>2</sup>, was further subdivided into 22 definite districts, and 403 definite villages. At North the Deli Serdang Regency borders on Langkat and Karo regency, at South it borders on Karo and Simalungun Regency, at West it borders on Langkat and Karo Regency, and at East it borders on the Serdang Bedagai Regency.*

## 1.2. Iklim

Seperti umumnya daerah-daerah lainnya yang berada di kawasan Sumatera Utara, Kabupaten Deli Serdang termasuk daerah yang beriklim tropis dan memiliki dua musim yaitu musim kemarau dan musim hujan. Musim kemarau dan musim hujan biasanya ditandai dengan sedikit banyaknya hari hujan dan volume curah hujan pada bulan terjadinya musim.

Menurut catatan Stasiun Klimatologi Sampali, pada tahun 2006 terdapat 16 rata-rata hari hujan dengan volume curah hujan sebanyak rata-rata 223 mm. Curah hujan terbesar terjadi pada bulan September yaitu 331 mm dengan hari hujan sebanyak 17 hari. Sedangkan curah hujan paling kecil terjadi pada bulan Januari sebesar 120 mm dengan hari hujan 10 hari.

## 1.2. Climate

*Like all area on Sumatera Utara, the Deli Serdang regency has tropical climate, hence it only has two seasons, dry season and rainy season. The difference between those two seasons is on the number of rainy days and the volume of rainfall in each season.*

*In 2006, the Sampali climatologic station recorded that there were 16 rainy days with rainfall volume about 223 mm. The highest rainfall happened on October, which were about 331 mm and 17 rainy days. The lowest rainfall happened on January, which were about 120 mm and 10 rainy days.*

TABEL 1.1.1. :  
TABLE

LETAK DAN GEOGRAFI KABUPATEN DELI SERDANG  
LOCATION AND GEOGRAPHY OF DELI SERDANG REGENCY

KARAKTERISTIK <i>Characteristic</i>	PENJELASAN <i>Explanation</i>
(1)	(2)
1. Letak / <i>Geographical</i>	: 2° 57'' Lintang Utara / <i>North Latitude</i> 3° 16'' Lintang Selatan / <i>South Latitude</i> 98° 33'' - 99° 27'' Bujur Timur / <i>East Longitude</i>
2. Luas Wilayah/ <i>Area</i>	: 2.497,72 Km <sup>2</sup> / 249.772 Ha
3. Letak di Atas Permukaan Laut/ <i>Heights above Sea Level</i>	: 0 – 500 M
4. Batas-Batas/ <i>Border</i>	: Utara/ <i>North</i> : Kabupaten Langkat dan Selat Malaka  Selatan/ <i>South</i> : Kabupaten Karo dan Kab. Simalungun  Barat/ <i>West</i> : Kabupaten Langkat dan Kabupaten Karo  Timur/ <i>East</i> : Kabupaten Serdang Bedagai
5. Daerah Administratif <i>Administration Area</i>	: Terdiri dari 22 Kecamatan dan 403 Desa/Kelurahan yang semuanya telah definitif/ <i>Consists of 22 definite districts and 403 definite villages.</i>

**TABEL 1.1.2. :** LUAS WILAYAH DAN RASIO TERHADAP LUAS KABUPATEN  
**TABLE** DELI SERDANG MENURUT KECAMATAN  
**AREA AND RATIO ON TOTAL OF REGENCY BY DISTRICT**  
 2006

Kecamatan / <i>Sub Regency</i>	Luas Wilayah / <i>Area (Km2)</i>	Rasio terhadap luas total <i>Ratio on total</i> (%)
(1)	(2)	(3)
01. Gunung Meriah	76,65	3,07
02. STM. Hulu	223,38	8,94
03. Sibolangit	179,96	7,20
04. Kotalimbaru	174,92	7,00
05. Pancur Batu	122,53	4,91
06. Namo Rambe	62,30	2,49
07. Biru-Biru	89,69	3,59
08. STM. Hilir	190,50	7,63
09. Bangun Purba	129,95	5,20
10. Galang	150,29	6,02
11. Tjg. Morawa	131,75	5,27
12. Patumbak	46,79	1,87
13. Deli Tua	9,36	0,37
14. Sunggal	92,52	3,70
15. Hamparan Perak	230,15	9,21
16. Labuhan Deli	127,23	5,09
17. Percut Sei Tuan	190,79	7,64
18. Batang Kuis	40,34	1,62
19. Pantai Labu	81,85	3,28
20. Beringin	52,69	2,11
21. Lubuk Pakam	31,19	1,25
22. Pagar Merbau	62,89	2,52
Jumlah/ <i>Total</i>	2 497,72	100,00

Sumber : Badan Pusat Statistik Kabupaten Deli Serdang

Source : BPS-Statistics Of Deli Serdang Regency

**TABEL** I.1.3. :  
*TABLE*

NAMA IBUKOTA KECAMATAN DAN JARAK IBUKOTA  
KECAMATAN KE LUBUK PAKAM / *VILLAGE AND DISTANCE OF*  
*SUB REGENCY TO LUBUK PAKAM*  
2006

Kecamatan / <i>Sub Regency</i>	Nama Ibukota / <i>Title of Town</i>	Jarak Ibukota Kec. ke Lubuk Pakam / <i>Distance</i> <i>To L. Pakam</i>
(1)	(2)	(3)
01. Gunung Meriah	G. Meriah	65
02. STM. Hulu	Tiga Juhar	51
03. Sibolangit	Bandar Baru	61
04. Kutalimbaru	Kutalimbaru	50
05. Pancur Batu	Pancur Batu	44
06. Namo Rambe	Namo Rambe	46
07. Biru-Biru	Biru-Biru	53
08. STM. Hilir	Talun Kenas	37
09. Bangun Purba	Bangun Purba	25
10. Galang	Galang	18
11. Tjg. Morawa	Tj. Morawa	12
12. Patumbak	Patumbak	30
13. Deli Tua	Deli Tua	38
14. Sunggal	Sunggal	40
15. Hamparan Perak	H. Perak	52
16. Labuhan Deli	Helvetia	50
17. Percut Sei Tuan	Tembung	41
18. Batang Kuis	Batang Kuis	11
19. Pantai Labu	Pantai Labu	10
20. Beringin	Beringin	6
21. Lubuk Pakam	Lubuk Pakam	-
22. Pagar Merbau	Pagar Merbau	4

Sumber : Badan Pusat Statistik Kabupaten Deli Serdang  
*Source : BPS-Statistics Of Deli Serdang Regency*

**TABEL 1.2.1.:** RATA-RATA KELEMBABAN UDARA, CURAH / HARI HUJAN,  
**TABLE** PENYINARAN MATAHARI, KECEPATAN ANGIN DAN  
 PENGUAPAN DI KABUPATEN DELI SERDANG STASIUN SAMPALI  
 / AVERAGE HUMIDITY, RAIN FALL, SUNSHINE, WIND VELOCITY  
 AND EVAPORATION SAMPALI STATION  
 2006

Bulan / Month	Kelembaban Udara (%) / Air Humidity			
	07.00	13.00	18.00	Rata-rata/ Average
(1)	(2)	(3)	(4)	(5)
1. Januari / January	94	67	81	81
2. Februari / February	94	67	81	81
3. Maret / March	92	66	80	79
4. April / April	93	66	81	80
5. Mei / May	94	72	83	83
6. Juni / June	94	87	71	84
7. Juli / July	93	63	80	79
8. Agustus / August	94	68	80	81
9. September / September	93	70	83	82
10. Oktober / October	94	73	86	84
11. Nopember / November	94	73	83	83
12. Desember / December	95	74	85	85
Rata – rata/ Average	94	71	81	82

Sumber : Badan Meteorologi dan Geofisika Stasiun Klimatologi Sampali  
 Source : *Sampali Climatology Station*

TABEL I.2.1.: LANJUTAN / CONTINUED.  
TABLE

Bulan / Month	Curah Hujan /Rain Fall (mm)	Hari Hujan/Rainy day	Penyinaran Matahari / Sunshine (%)	Kecepatan Angin / Wind Velocity (m/dt)	Penguapan / Evaporation (mm/day)
(1)	(6)	(7)	(8)	(9)	(10)
1. Januari/ January	120	10	56	0.49	3.4
2. Februari/ February	159	12	47	0.47	3.4
3. Maret/ March	123	8	62	0.50	4.7
4. April/ April	322	17	56	0.47	4.8
5. Mei/ May	248	20	48	0.43	4.3
6. Juni / June	236	19	50	0.43	4.5
7. Juli / July	140	16	57	0.40	3.8
8. Agustus/ August	206	17	69	0.84	4.6
9. September/ September	331	17	42	0.40	3.9
10. Oktober / October	313	17	31	0.37	3.6
11. Nopember/ November	166	17	37	0.26	3.2
12. Desember/ December	310	19	19	0.35	2.4
Rata – rata/ Average	223	16	48	0.45	3.88

Sumber : Badan Meteorologi dan Geofisika Stasiun Klimatologi Sampali  
Source : *Sampali Climatology Station*



**TABEL I.2.2. :** TEMPERATUR UDARA MAKSIMUM/MINIMUM, RATA-RATA DAN ABSOLUT DI KABUPATEN DELI SERDANG (°C) STASIUN SAMPALI / *AVERAGE, MAXIMUM/MINIMUM TEMPERATURE AT SAMPALI STATION (°C)*  
2006

Bulan / <i>Month</i>	Diamati pada jam/ <i>Observation at</i>			
	07.00	13.00	18.00	Rata-rata/ <i>Average</i>
(1)	(2)	(3)	(4)	(5)
1. Januari/ <i>January</i>	24.3	30.2	27.7	25.0
2. Februari/ <i>February</i>	24.5	30.9	28.0	27.0
3. Maret/ <i>March</i>	26.0	31.3	28.5	26.8
4. April/ <i>April</i>	25.2	31.4	28.3	25.7
5. Mei/ <i>May</i>	25.3	30.9	28.6	25.8
6. Juni / <i>June</i>	24.7	31.5	28.8	25.7
7. Juli / <i>July</i>	26.0	32.0	28.6	27.6
8. Agustus/ <i>August</i>	24.7	31.3	28.3	25.5
9. September/ <i>September</i>	24.7	30.2	27.5	26.1
10. Oktober/ <i>October</i>	24.8	30.2	27.2	25.1
11. Nopember/ <i>November</i>	24.7	30.1	27.7	25.1
12. Desember/ <i>December</i>	24.4	29.5	27.4	24.8
Rata-rata/ <i>Average</i>	24.9	30.8	28.1	25.9

Sumber : Badan Meteorologi dan Geofisika Stasiun Klimatologi Sampali  
Source : *Sampali Climatology Station*

TABEL I.2.2. : LANJUTAN / *CONTINUED.*  
TABLE

Bulan / <i>Month</i>	Maksimum / <i>Max.</i>		Minimum / <i>Min.</i>	
	Rata-rata <i>/Average</i>	Absolut/ <i>Absolute</i>	Rata-Rata <i>/Average</i>	Absolut/ <i>Absolute</i>
(1)	(6)	(7)	(8)	(9)
1. Januari/ <i>January</i>	30.7	32.0	23.6	22.0
2. Februari/ <i>February</i>	31.8	33.6	23.8	22.2
3. Maret/ <i>March</i>	32.2	34.0	24.2	23.0
4. April/ <i>April</i>	32.3	33.8	24.2	23.0
5. Mei/ <i>May</i>	31.9	33.6	24.4	23.0
6. Juni / <i>June</i>	32.2	33.4	23.8	22.0
7. Juli / <i>July</i>	32.5	35.2	23.7	20.0
8. Agustus/ <i>August</i>	31.8	33.4	23.6	22.2
9. September/ <i>September</i>	31.2	32.8	23.9	22.3
10. Oktober/ <i>October</i>	30.9	32.4	24.0	22.6
11. Nopember/ <i>November</i>	31.0	32.2	24.0	22.8
12. Desember/ <i>December</i>	30.2	32.0	23.7	21.4
Rata-rata/ <i>Average</i>	31.6	33.2	23.9	22.2

Sumber : Badan Meteorologi dan Geofisika Stasiun Klimatologi Sampali  
*Source : Sampali Climatology Station*

2



**Pemerintah**  
*Government*

## II

### PEMERINTAHAN

#### *Government*

#### **2.1. Wilayah Administratif**

Administrasi pemerintahan Kabupaten Deli Serdang terdiri dari 22 kecamatan dan 403 desa /kelurahan yang terdiri dari 78 desa swakarya mula, 6 swakarya madya, 294 desa swasembada mula dan 25 desa swasembada madya yang seluruhnya telah definitif.

#### **2.2. DPRD**

Pemilihan Umum tahun 2004 menghasilkan 45 orang anggota DPRD Kabupaten Deli Serdang yang terdiri dari 9 orang dari Fraksi PDI-P, 5 orang dari Fraksi Partai Amanat Nasional, 9 orang dari Fraksi Partai Golkar, 3 orang anggota Fraksi PPP, 5 orang dari Fraksi Partai Demokrat, 5 orang dari Fraksi Partai PKS, 4 orang dari Fraksi Partai PDS dan sisanya 5 orang dari Fraksi PBR/Patriot/PNI/Gabungan.

#### **2.1. Administrative Area**

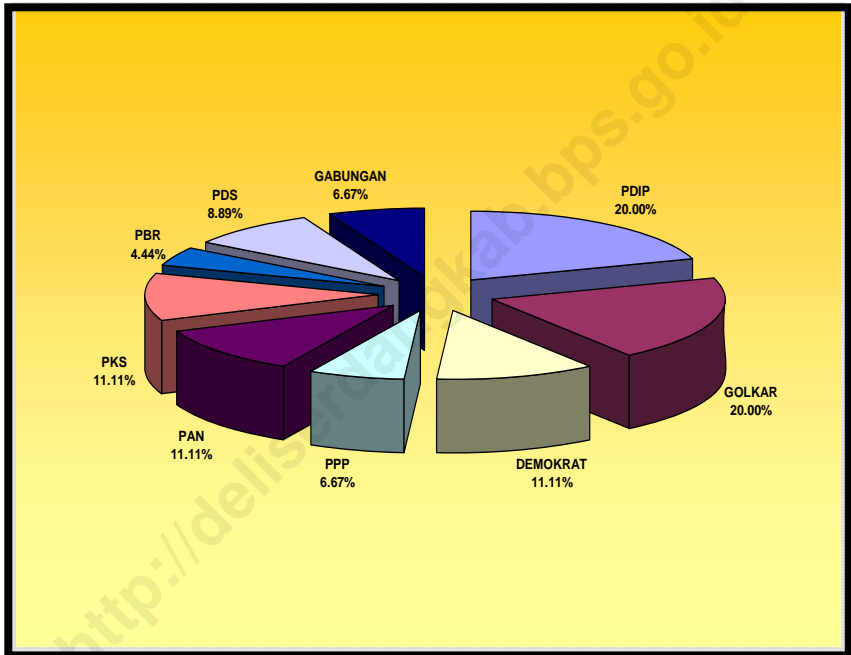
*The Deli Serdang Regency Governmental administration consists of 22 definite districts and 403 village, 78 villages in the 'swakarya mula' level, 6 villages in the 'swakarya madya' level, 294 villages in the 'swasembada mula' level and 25 villages in the 'swasembada madya' level.*

#### **2.2. Regional Parliament**

*The 2004 general election resulted in 45 members of Deli Serdang regency Regional Parliament that specified into 9 persons from fraction of PDI-P; 5 persons from fraction of Amanat Nasional; 9 persons from fraction of P-Golkar; 3 persons from fraction of PPP, 4 persons from fraction of Demokrat, 5 persons from fraction of PKS, 4 persons from fraction of PDS and the rest of it, 5 persons from fraction of PBR/Patriot/PNI/Gabungan.*

Grafik 2.  
*Figure*

Jumlah Anggota DPRD Kab. Deli Serdang Menurut Fraksi  
*Number of Provincial Parliament Member by Fraction*  
Periode/Period  
2004 - 2009



Sumber/Source : DPRD Kab. Deli Serdang/House of Parliament of Deli Serdang Regency

**TABEL II.1.1. :** LUAS KABUPATEN / KOTA, JUMLAH KECAMATAN, JUMLAH  
**TABLE** DESA DAN IBUKOTA KABUPATEN / KOTA DI SUMATERA UTARA  
 AREA AND ALLOCATION OF ADMINISTRATION AREA BY  
 REGENCY/MUNICIPALITY  
 2006

Kabupaten//Kodya. / Regency/Municipality	Luas / Area (Km2)	Jumlah Keca- matan / Number of sub Regency	Jumlah Desa /Kelurahan Village + Urban Village	Ibukota Kabupaten / Kota / Capital
(1)	(2)	(3)	(4)	(5)
<i>Kabupaten/Regency</i>				
01. Nias	3.495,39	14	443	Gunung Sitoli
02. Mandailing Natal	6.618,79	17	336	Panyabungan
03. Tapanuli Selatan	12.138,30	28	1 188	Padang Sidempuan
04. Tapanuli Tengah	2.188,00	15	160	Pandan
05. Tapanuli Utara	3.726,52	15	225	Tarutung
06. Toba Samosir	2.474,40	11	183	Balige
07. Labuhan Batu	9.223,18	22	242	Rantau Prapat
08. Asahan	4.580,75	20	271	Kisaran
09. Simalungun	4.386,60	30	311	Siantar
10. Dairi	1.927,80	14	131	Sidikalang
11. Karo	2.127,29	13	258	Kabanjahe
12. Deli Serdang	2.497,72	22	403	Lubuk Pakam
13. Langkat	6 263,30	20	244	S t a b a t
14. Nias Selatan	1 825,20	8	214	Teluk Dalam
15. H. Hasundutan	2 335,33	10	117	Dolok Sanggul

Sumber : Sumatera Utara Dalam Angka 2006

Source : North Sumatera in Figures 2006

**Tabel** II.1.1. : LANJUTAN / *CONTINUED.*  
*Table*

Kabupaten//Kodya. / <i>Regency/Municipality</i>	Luas / <i>Area</i> (Km2)	Jumlah Kecamatan / <i>Number of</i> <i>sub Regency</i>	Jumlah Desa /Kelurahan <i>Village +</i> <i>Urban Village</i>	Ibukota Kabupaten / <i>Kota / Capital</i>
(1)	(2)	(3)	(4)	(5)
16. Pakpak Bharat	1 218,30	3	36	Salak
17. Samosir	2 069,05	9	117	Pangururan
18. Serdang Bedagai	1.989,98	11	244	Sei Rampah
<i>Kota/City</i>				
71. Sibolga	10,77	4	16	Sibolga
72. Tanjung Balai	60,52	5	30	Tanjung Balai
73. Pematang Siantar	79,99	6	43	Pematang Siantar
74. Tebing Tinggi	37,99	3	27	Tebing Tinggi
75. Medan	265,10	21	151	Medan
76. Binjai	90,33	5	37	Binjai
77. Padang Sidempuan	140,00	5	5	Padang Sidempuan
<b>Jumlah/Total</b>	71 680,68	331	5 497	-

Sumber : Sumatera Utara Dalam Angka 2006  
*Source : North Sumatera in Figures 2006*

**TABEL II.2.1. :**  
**TABLE**

**BANYAKNYA DESA, KECAMATAN, NAMA IBUKOTA  
KECAMATAN DAN JARAK IBUKOTA KECAMATAN KE LUBUK  
PAKAM /NUMBER OF SUB REGENCY, VILLAGE AND DISTANCE OF  
SUB REGENCY TO LUBUK PAKAM  
2006**

Kecamatan / Sub Regency	Nama Ibukota / Title of Town	Banyak Desa / Sum of Village	Banyak nya Kelurahan / Sum of Urban Village	Jarak Ibukota Kec. ke Lubuk Pakam / Distance To L. Pakam
(1)	(2)	(3)	(4)	(5)
01. Gunung Meriah	G. Meriah	12	-	65
02. STM. Hulu	Tiga Juhar	20	-	71
03. Sibolangit	Bandar Baru	30	-	71
04. Kutalimbaru	Kutalimbaru	14	-	54
05. Pancur Batu	Pancur Batu	25	-	48
06. Namo Rambe	Namo Rambe	36	-	48
07. Biru-Biru	Biru-Biru	17	-	55
08. STM. Hilir	Talun Kenas	15	-	37
09. Bangun Purba	Bangun Purba	33	-	25
10. Galang	Galang	28	1	18
11. Tanjung Morawa	Tj. Morawa	25	1	12
12. Patumbak	Patumbak	8	-	46
13. Deli Tua	Deli Tua	3	3	42
14. Sunggal	Sunggal	17	-	40
15. Hamparan Perak	H. Perak	20	-	56
16. Labuhan Deli	Helvetia	5	-	52
17. Percut Sei Tuan	Tembung	18	2	42
18. Batang Kuis	Batang Kuis	11	-	12
19. Pantai Labu	Pantai Labu	19	-	11
20. Beringin	Beringin	11	-	6
21. Lubuk Pakam	Lubuk Pakam	6	7	-
22. Pagar Merbau	Pagar Merbau	16	-	4
<b>Deli Serdang</b>	<b>Lubuk Pakam</b>	<b>389</b>	<b>14</b>	<b>-</b>

Sumber : Badan Pusat Statistik Kabupaten Deli Serdang  
Source : BPS-Statistics of Deli Serdang Regency



**TABEL II.3.1. :** JUMLAH ANGGOTA DPRD KAB. DELI SERDANG MENURUT FRAKSI /  
**TABLE** NUMBER OF REGENCY PARLEMENT MEMBER BY FRACTION PERIOD  
2006

No.	Daerah Pemilihan / <i>Voting Area</i>	Fraksi / <i>Fraction</i>				
		Golkar Golkar <i>Party</i>	PDIP PDIP <i>Party</i>	PPP PPP <i>Party</i>	Partai Demokrat Demokrat <i>Party</i>	PKS PKS <i>Party</i>
(1)	(2)	(3)	(4)	(5)	(6)	(7)
1.	Dapem I Sunggal, Labuhan Deli, Hamparan Perak	3	2	1	1	1
2.	Dapem II Percut Sei Tuan	1	2	1	1	1
3.	Dapem III Tj. Morawa, Batang Kuis, Patumbak	1	1	1	1	1
4.	Dapem IV Beringin, Pantai Labu, Lubuk Pakam, Pagar Merbau	1	1	-	1	1
5.	Dapem V Galang, Bangun Purba, STM Hilir, STM Hulu, Gunung Meriah	2	1	-	1	-
6.	Dapem VI Pancur Batu, Kutalimbaru, Namo Rambe, Deli Tua, Buri- Biru, Sibolangit	1	2	-	-	1
<i>Jumlah/Total</i>		9	9	3	4	5

**TABEL II.3.1. :** LANJUTAN / *CONTINUED*  
*TABLE*

No.	Daerah Pemilihan / <i>Voting Area</i>	Fraksi / <i>Fraction</i>					Jumlah <i>Total</i>
		PAN <i>PAN</i> <i>Party</i>	PDS <i>PDS</i> <i>Party</i>	PBR <i>PBR</i> <i>Party</i>	Gabu- Ngan* <i>United</i>		
(1)	(2)	(3)	(4)	(5)	(6)	(7)	
1.	Dapem I Sunggal, Labuhan Deli, Hamparan Perak	1	1	-	1	11	
2.	Dapem II Percut Sei Tuan	1	1	1	-	9	
3.	Dapem III Tj. Morawa, Batang Kuis, Patumbak	1	-	1	1	8	
4.	Dapem IV Beringin, Pantai Labu, Lubuk Pakam, Pagar Merbau	1	1	-	-	6	
5.	Dapem V Galang, Bangun Purba, STM Hilir, STM Hulu, Gunung Meriah	-	-	-	-	4	
6.	Dapem VI Pancur Batu, Kutalimbaru, Namo Rambe, Deli Tua, Buri- Biru, Sibolangit	1	1	-	1	7	
<b>Jumlah/Total</b>		5	4	2	3	45	

Keterangan : \*) Dapem I & III = Anggota DPRD dari Partai Patriot Pancasila  
Dapem VI = Anggota DPRD dari PNI

Sumber : DPRD Kabupaten Deli Serdang

Source : *House of Parliament of Deli Serdang Regency*

Pemerintahan/**Government**

**TABEL II.3.2. :** JUMLAH ANGGOTA DPRD KAB. DELI SERDANG MENURUT JENIS  
**TABLE** KELAMIN / NUMBER OF REGENCY PARLEMENT MEMBER BY SEX  
2006

No.	Daerah Pemilihan / <i>Voting Area</i>	Laki - Laki <i>Male</i>	Perempuan <i>Female</i>	Jumlah <i>Total</i>
(1)	(2)	(3)	(4)	(5)
1.	Dapem I Sunggal, Labuhan Deli, Hamparan Perak	10	1	11
2.	Dapem II Percut Sei Tuan	9	-	9
3.	Dapem III Tj. Morawa, Batang Kuis, Patumbak	8	-	8
4.	Dapem IV Beringin, Pantai Labu, Lubuk Pakam, Pagar Merbau	4	2	6
5.	Dapem V Galang, Bangun Purba, STM Hilir, STM Hulu, Gunung Meriah	4	-	4
6.	Dapem VI Pancur Batu, Kutalimbaru, Nama Rambe, Deli Tua, Buri- Biru, Sibolangit	6	1	7
<b>Jumlah/Total</b>		41	4	45

Sumber : DPRD Kabupaten Deli Serdang  
Source : House of Parliament of Deli Serdang Regency

**TABEL II.3.3. :** JUMLAH KEPUTUSAN DPRD KABUPATEN MENURUT JENIS  
**TABLE** KEPUTUSAN / NUMBER OF REGENCY PARLEMENT DECREE BY TYPE  
 2004 - 2006

No.	Jenis Keputusan <i>Type of Decree</i>	2004	2005	2006
(1)	(2)	(6)	(7)	(8)
1.	Peraturan Daerah / <i>Local rule</i>	2	2	18
2.	Keputusan DPRD / <i>Parliament Decree</i>	7	17	16
3.	Pernyataan / <i>Statement</i>	-	-	-
4.	Pernyataan Pendapat / <i>Opinion</i>	-	-	-
5.	Resolusi / <i>Resolution</i>	-	-	-
6.	Kesimpulan Pendapat / <i>Opinion Resume</i>	-	-	-
7.	Keputusan Pimpinan DPRD / <i>Parliament Chairperson's Decree</i>	4	5	5
8.	Keputusan Panitia Musyawarah / <i>Deliberation Committee Decree</i>	8	15	13
9.	Memorandum / <i>Memorandum</i>	-	-	-
10.	Pendapat Panitia Anggaran / <i>Budget Committee Opinion</i>	10	15	17
<b>Jumlah/Total</b>		<b>31</b>	<b>54</b>	<b>69</b>

Sumber : DPRD Kabupaten Deli Serdang  
 Source : House of Parliament of Deli Serdang Regency

Pemerintahan/**Government**

TABEL II.3.4. :  
TABLE

KEGIATAN DPRD KABUPATEN /  
ACTIVITY OF REGENCY PARLEMENT  
2004 - 2006

No.	Jenis Sidang <i>Type of Session</i>	2004	2005	2006
(1)	(2)	(6)	(7)	(8)
1.	Istimewa / <i>Special Session</i>	2	2	2
2.	Paripurna / <i>Plenary Session</i>	2	30	40
3.	Khusus / <i>Particular Meeting</i>	1	-	-
4.	Rapat / <i>Regular Meeting</i>	-	-	-
5.	Panitia Anggaran / <i>Budget Committee</i>	10	15	7
6.	Panitia Khusus / <i>Special Committee</i>	8	10	15
7.	Rapat Kerja Komisi Dengar Pendapat / <i>Meeting of Hearing Commision</i>	19	32	40
8.	Rapat Rutin Komisi / <i>Routin Meeting of Commission</i>	22	42	47
Jumlah/Total		64	131	151

Sumber : DPRD Kabupaten Deli Serdang

Source : House of Parliament of Deli Serdang Regency

Pemerintahan/**Government**

**TABEL II.4.1. :** BANYAKNYA HANSIP, WANRA DAN KAMRA (YANG TERLATIH)  
**TABLE** / MEMBER OF CIVILIAN RESERVE BY TYPE AND YEAR  
 1985 – 2006

T a h u n / Y e a r	Hansip / <i>Sivilian</i> Reserve	Wanra / <i>People</i> Resistance	Kamra / <i>People</i> Security	Jumlah / Total
(1)	(2)	(3)	(4)	(5)
01. 1985	37 039	6 995	4 873	48 907
02. 1986	8 910	1 125	1 951	11 986
03. 1987	13 048	1 778	3 224	18 050
04. 1988	13 048	1 778	3 224	18 050
05. 1989	8 008	1 891	2 888	12 787
06. 1990	7 896	2 330	3 405	13 631
07. 1991	6 534	2 637	2 412	11 583
08. 1992	3 978	1 023	4 660	9 661
09. 1993	3 978	1 023	4 660	9 661
10. 1994	3 978	1 023	4 660	9 661
11. 1995	3 541	1 444	2 954	7 939
12. 1996	3 741	1 444	2 954	8 139
13. 1997	3 741	1 444	2 954	8 139
14. 1998	8 231	3 891	8 406	20 528
15. 1999	8 231	3 891	8 406	20 528
16. 2000	8 441	3 891	8 406	20 738
17. 2001	8 441	3 891	8 406	20 738
18. 2002	8 441	3 891	8 406	20 738
19. 2003	8 441	3 891	8 406	20 738
20. 2004	8 441	3 891	8 406	20 738
21. 2005	8 463	3 895	8 446	20 804
22. 2006	8 463	3 895	8 446	20 804

Sumber : Kamawil Hansip Kabupaten Deli Serdang

Source : Regional Station Office of Civilian Reserve of Deli Serdang Regency

TABEL II.4.2: KEGIATAN PENERANGAN KANTOR BADAN INFORMASI,  
 TABLE KOMUNIKASI DAN TELEMATIKA  
 INFORMATION ACTIVITY IS DONE BY HOUSE OF INFORMATION  
 REPRESENTATIVE  
 2006

Jenis Kegiatan / Type of Activity	Kegiatan (kali) / Total Activity	Pengunjung (orang) / Visitor (person)
(1)	(2)	(3)
01. Penerangan Tatap Muka/ Face to face information		
- Jupen Kabupaten/ <i>Speaker of Regency</i>	24 Kali	360 Orang
- Jupen Kecamatan/ <i>Speaker of Sub Regency</i>	24 Kali	360 Orang
02. Sarasehan / Diskusi / <i>Discussion</i>	4 Kali	222 Orang
03. Video Casette	5 Set (15 bh)	-
04. Pertunjukan Film / <i>By Film</i>	20 Kegiatan	4.000 Orang
05. Slide	-	-
06. Siaran Keliling / <i>Kampanye / Campaign</i>	36 Kegiatan	Massa
07. Pertunjukan Rakyat / <i>Traditional Atraction</i>	2 Kegiatan	400 Orang
08. Siaran Radio Daerah/ <i>By Radio</i>	96 Kegiatan	Pemirsa Radio
09. Liputan/Potensi Daerah/TVRI/Swasta	27 Kegiatan	Pemirsa TVRI
10. Pameran / <i>Exhibition:</i> Pameran/ Eksibisi HUT DS	7 Hari	7500 Orang

Sumber : Kantor Badan Informasi, Komunikasi Dan Telematika Kab. Deli Serdang  
 Source : House of Information Representative of Deli Serdang Regency

TABEL II.4.2: LANJUTAN / *CONTINUED*.  
*TABLE*

Jenis Kegiatan / <i>Type of Activity</i>	Kegiatan (kali) / <i>Total Activity</i>	Pengunjung (orang) / <i>Visitor (person)</i>
(1)	(2)	(3)

11. Penerbitan / *Publication:*

- Buku Profil Kab. DS	250 eks	-
- Poster Dinding	1.000 Lbr	-
- Kliping Pers	211.200 Set	-
- Warta KIM	4 Kali	-

12. Spanduk / Baliho 24/9 -

13. Pemotretan 3600 lbr -

14. Pemanfaatan Puspenmas 43 Kali -



TABEL II.4.3. :  
TABLE

KEGIATAN PENERANGAN KANTOR KEGIATAN BADAN  
INFORMASI, KOMUNIKASI DAN TELEMATIKA  
*INFORMATION ACTIVITY IS DONE BY HOUSE OF INFORMATION  
REPRESENTATIVE*  
2006

Jenis Kegiatan <i>Kinds of Activity</i>	Kegiatan (kali) <i>Total Activity</i>	Pengunjung (orang) <i>Visitor (person)</i>
(1)	(2)	(3)

I. BIDANG EKUASBANG/INDAG :

- |              |        |               |
|--------------|--------|---------------|
| 1. Pertanian | 2 Kali | Pemirsa Radio |
|--------------|--------|---------------|

II. BIDANG KESRA

- |  |         |               |
|--|---------|---------------|
| 1. Agama/ Kepercayaan<br>(Kerukunan Umat Beragama) | 96 Kali | Pemirsa Radio |
| 2. Pendidikan (Wajib Belajar)                      | 2 Kali  | Pemirsa Radio |
| 3. Kesehatan                                       | 48 Kali | Pemirsa Radio |

III. BIDANG POLKAM

- |                |   |   |
|----------------|---|---|
| 1. Pemilu 2005 | - | - |
|----------------|---|---|

IV. PEMBINAAN KERABAT KERJA

- |   |            |                   |
|---|------------|-------------------|
| 1. Kelompok Informasi Masyarakat<br>(KIM) | 4 Kegiatan | 22 Kec./810 Orang |
|---|------------|-------------------|

V. LAIN-LAIN THEMA PENERANGAN

- |  |        |  |
|--|--------|--|
| 1. Sistem Peringatan Dini Gempa,<br>melalui Radio Internet Kerjasama<br>dengan BMG | 1 Unit | Seluruh Pejabat<br>Pemkab DS<br>Melalui No. HP |
|--|--------|--|

Sumber : Kantor Badan Informasi, Komunikasi Dan Telematika Kab. Deli Serdang  
Source : *House of Information Representative of Deli Serdang Regency*

**Pemerintahan/Government**

**TABEL II.4.4. :** DATA MITRA KERJA KANTOR BIKT KAB. DELI SERDANG  
**TABLE** WORKING COMPANION DATA OF DELI SERDANG REGENCY  
 2006

No.	Jenis Organisasi/ <i>Type Organisation</i>	Jumlah/ <i>Total</i>	Keterangan/ <i>Explained</i>
(1)	(2)	(3)	
01.	Kelompok Informasi, Komunikasi / <i>Communication, information group</i>		
	a. Aktif/ <i>Active</i>	234	-
	b. Tidak Aktif/ <i>Non Active</i>	-	-
02.	Organisasi ke Radioan/ <i>Radio Organisation</i>	2	-
03.	Organisasi Wartawan/ <i>Journalist Organisation</i>	10	-
04.	Lembaga Swadaya Masyarakat (LSM)/ <i>Government Non Organisation</i>	-	-
05.	Stasiun Radio Pemerintah dan Siaran Swasta Niaga/ <i>Government Broadcast Station and Non Government Broadcast</i>		
	a. Pemerintah/ <i>Government Broadcast</i>	1	-
	b. Siaran Niaga Swasta/ <i>Commercial Broadcast</i>	3	-
06.	Media Massa Cetak/ <i>Printed Media of Public</i>		
	a. Terbitan Lokal/ <i>Lokal Printed</i>	5	-
	b. Terbitan Regional/ <i>Regional Printed</i>		
	- Surat Kabar harian	22	-
	- Surat Kabar Mingguan	35	-
07	Warnet dan Rental Komputer/ <i>Internet Caf� and Rental Komputer</i>	35	-
<b>Jumlah/Total</b>		<b>347</b>	<b>-</b>

Sumber : Kantor BIKT Kabupaten Deli Serdang

Source : House of Information Representative of Deli Serdang Regency

3



**Penduduk dan Tenaga Kerja**  
*Population and Man Power*

### III

## PENDUDUK DAN TENAGA KERJA

### *Population and Man Power*

#### 3.1. Jumlah Penduduk

Jumlah penduduk Deli Serdang berdasarkan hasil Sensus Penduduk (SP) 2000 adalah 1.956.996 jiwa termasuk penduduk yang bertempat tinggal tidak tetap dan termasuk urutan kedua terbesar se Sumatera Utara setelah Kota Medan. Sedangkan laju pertumbuhan penduduk dari tahun 1990 – 2000 berdasarkan angka terakhir SP 2000 adalah 1,58 persen per tahun.

Tahun 2006 jumlah penduduk Deli Serdang sebesar 1.634.115 jiwa dengan kepadatan penduduk sebesar 654 jiwa per km<sup>2</sup>. Jumlah rumah tangga sebanyak 357.137 rumah tangga dan setiap rumah tangga rata-rata dihuni oleh 5 jiwa, sedangkan laju pertumbuhan penduduk dari tahun 2000–2006 sebesar 2,05 persen. Jumlah penduduk laki-laki pada tahun 2006 lebih banyak dari penduduk perempuannya dengan dengan rasio jenis kelamin sebesar 101,05 yang artinya dari 100 penduduk perempuan terdapat 101 penduduk laki-laki.

#### 3.1. Population

*According to the latest, 2000 Population Census Deli Serdang's population was about 1.956.996 persons include population that had no permanent residence and it made Deli Serdang on the second position in the largest number of population in Sumatera Utara after Medan. Population growth rate in the period 1990 - 2000 based on final number of population census was 1.58 percent.*

*In 2006, number of Deli Serdang's population was 1.634.115 persons with population density 654 persons per square kilometers. Still in the same year, the number of household was 357.137 and average of population per household was 5 persons, even though population growth rate in period 2000 - 2006 was 2.01 percent. Percentage of males population with sex ratio 101.05, it means that number of males populations more than females or in every 100 females there was 101 males.*

Bila dilihat per kecamatan maka Kecamatan Percut Sei Tuan merupakan kecamatan dengan jumlah penduduk terbesar dengan tingkat persebaran penduduk sebesar 19,59 persen sedangkan Kecamatan Gunung Meriah adalah yang terkecil yaitu 0,15 persen. Untuk Kecamatan terpadat urutan pertama adalah Kecamatan Deli Tua disusul Lubuk Pakam dengan kepadatan di atas 2500 jiwa per km<sup>2</sup> dan yang terjarang adalah Kecamatan Gunung Meriah yang hanya 33.

Dilihat dari kelompok umur, persentase penduduk usia 0-14 tahun sebesar 35,71 persen, 15-64 tahun sebesar 60,33 persen dan usia 64 tahun ke atas sebesar 3,96 persen yang berarti jumlah penduduk usia produktif lebih besar dibandingkan penduduk usia non produktif dengan rasio beban ketergantungan sebesar 65,77 artinya setiap 100 orang penduduk usia produktif menanggung sekitar 66 orang penduduk usia non produktif.

*'Percut Sei Tuan' was the biggest district in number of population with level of population spread 19,59 percent and the lowest one was 0,15 percent in District of Gunung Meriah. Commonly population density on urban area is higher than rural area. Hence district of Deli Tua and Lubuk Pakam, as the capital city of Deli Serdang Regency, were very highly populated, which more than 2.500 populations per square kilometers. In contrast the density for district of Gunung Meriah was only 33 populations per square kilometers.*

*Population percentage of age group 0-14 years was 33,83 percent, age group 15-64 years was 62,87 percent and 65 or over was 3.30 percent, that means number of productive ages population outnumbered than non productive age whereas the dependency ratio of the population was 65.77, it means in 100 persons of productive ages population there was about 66 persons of nonproductive ages population.*

### 3.2. Tenaga Kerja

Persentase penduduk yang bekerja pada tahun 2006 berdasarkan hasil Susenas sebagian besar bekerja di sektor pertanian yaitu sebesar 52,52 persen, sektor perdagangan, hotel dan restoran sebesar 17,23 persen, jasa-jasa sebesar 10,04 persen dan sisanya sebesar 19,21 persen bekerja di enam sektor lainnya.

### 3.2. *Employment*

*Percentage of working population based on 'Susenas' in 2006 showed that most of working population, 52.52 percent worked on agriculture sector, 17.23 percent worked on trade, hotel and restaurants sector, 10.04 percent worked on others services sector and the rest of it worked on another six sectors.*

## **PENJELASAN TEKNIS**

### **Daerah Perkotaan (Urban) :**

Suatu wilayah administrasi setingkat desa/kelurahan yang memenuhi persyaratan tertentu dalam hal kepadatan penduduk, persentase rumah tangga pertanian dan sejumlah fasilitas urban lainnya seperti jalan dan sebagainya. Jadi daerah perkotaan tidak identik dengan kota walaupun semua desa/kelurahan di kota termasuk perkotaan. Desa perkotaan biasanya dikepalai oleh seorang lurah sedangkan desa/pedesaan dikepalai oleh seorang kepala desa.

### **Rumah Tangga :**

Sekelompok orang yang mendiami sebagian atau seluruh bangunan fisik atau sensus dan biasanya tinggal bersama serta makan dari satu dapur. Satu dapur disini adalah jika pengurusan kebutuhan sehari-hari dikelola bersama menjadi satu.

### **Rata2 Pertumbuhan Penduduk :**

Angka yang menunjukkan tingkat penambahan penduduk per tahun dalam jangka waktu tertentu. Angka ini dinyatakan sebagai persentase kenaikan dari penduduk pada tahun dasar.

## **TECHNICAL NOTES**

### **Urban Area :**

*The term of urban area refers to village equivalent administrative area which satisfies certain requirements regarding population density and a number of urban facilities such as road facilities and etc. An urban area therefore not identical to a municipality. The urban village is headed by a 'lurah' while a rural village is headed by a 'kepala desa'.*

### **Household :**

*A group of people that usually live together in a whole or part of a physical or census building and they daily need are managed as one.*

### **Average Growth of Population :**

*The annual rate of population growth, expressed by a percentage of the base population.*

**Rasio Jenis Kelamin :**

Perbandingan antara banyaknya penduduk laki-laki dengan perempuan pada suatu daerah dan waktu tertentu. Biasanya dinyatakan dengan banyaknya penduduk laki-laki untuk 100 penduduk perempuan.

**Sex Ratio :**

*The ratio of males population to females in a given population and year, usually expressed as the number of males population for every 100 females population.*

**Rasio Beban Ketergantungan :**

Perbandingan antara penduduk usia non produktif (0-14 tahun dan 64 tahun keatas) dengan penduduk usia produktif (15-64 tahun).

**Dependency Ratio :**

*Ratio between nonproductive ages population (0-14 years and 65 or over) with productive ages population (15-64 years).*

**Penduduk Usia Kerja :**

Penduduk yang berumur 10 tahun ke atas.

**Working Age Population :**

*Population aged 10 years or over*

**Bekerja :**

Melakukan pekerjaan dengan maksud memperoleh atau membantu memperoleh penghasilan paling sedikit satu jam berturut turut selama seminggu yang lalu. Termasuk pekerja keluarga yang tidak dibayar dan mereka yang biasanya kerja tapi sedang cuti serta petani yang sedang menunggu panen.

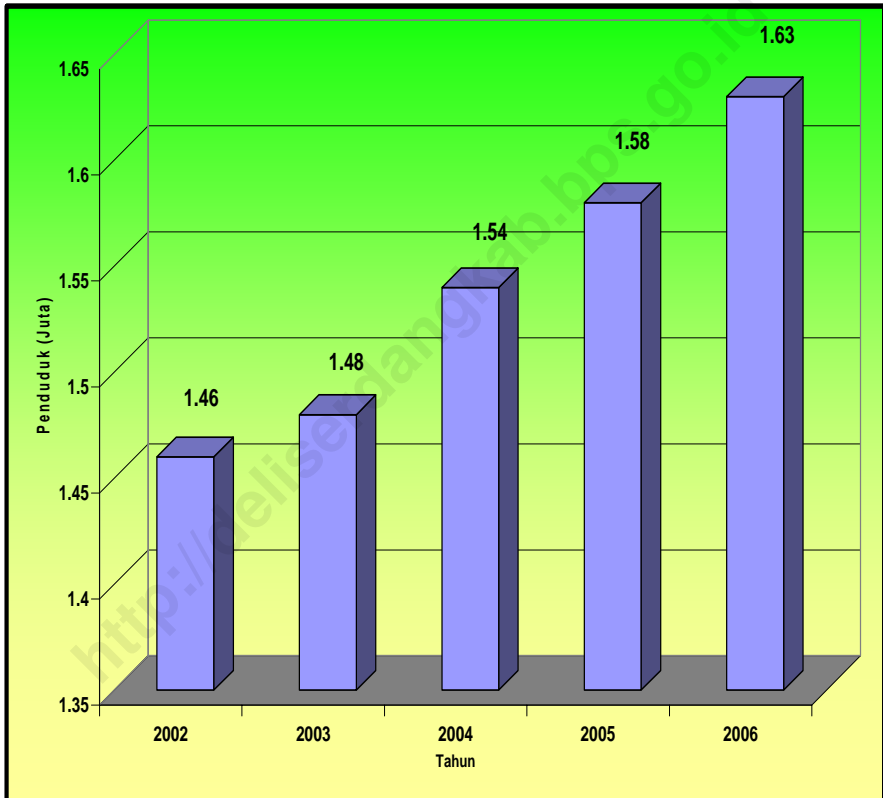
**Working :**

*Working for pay or profit at least one hour continuously in the previous week. Persons who worked less than one hour and who did not had permanent job or did not work because they were waiting for harvest time were also defined as working person, included family workers too.*



Grafik 3.1  
*Figure*

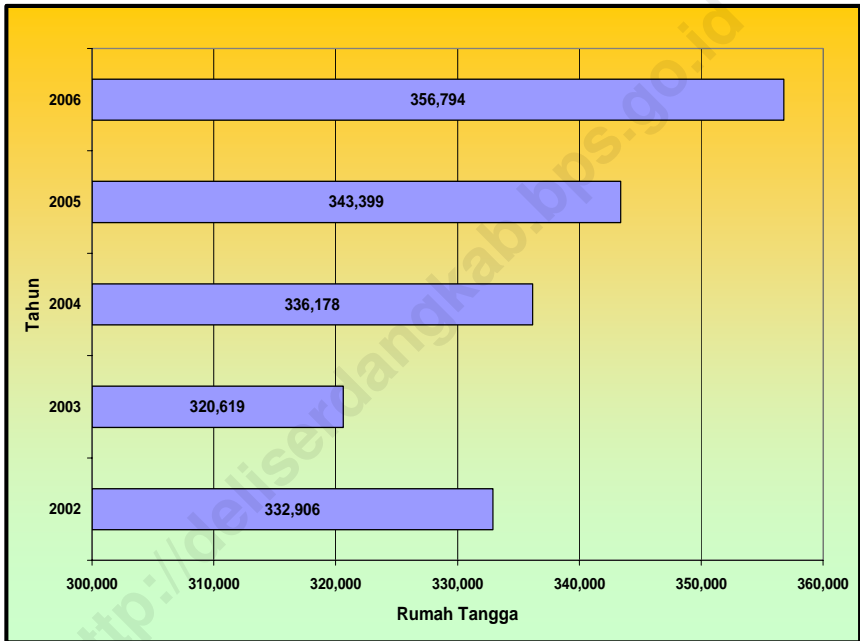
Jumlah Penduduk Kab. Deli Serdang  
*Population of Deli Serdang Regency*  
2002 - 2006  
(Juta/Million)



Sumber/Source : BPS Kab. Deli Serdang/BPS-Statistics of Deli Serdang Regency

Grafik 3.2  
*Figure*

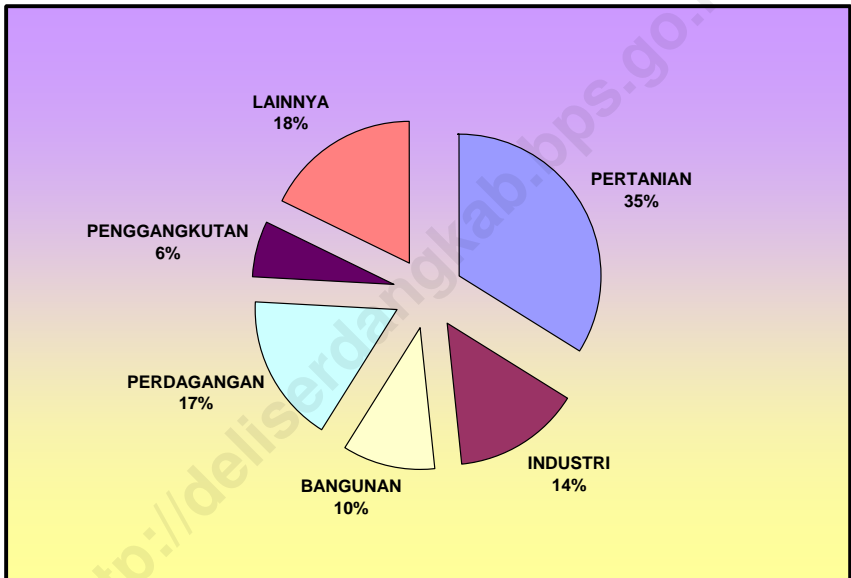
Jumlah Rumah Tangga Kab. Deli Serdang  
*Number of Household of Deli Serdang Regency*  
2002 - 2006



Sumber/Source : BPS Kab. Deli Serdang/BPS-Statistics of Deli Serdang Regency

Grafik 3.3  
*Figure*

Persentase Jumlah Penduduk Bekerja Per Sektor  
*Population had been Working by Employment Status*  
2006 (%)



Sumber/Source : BPS Kab. Deli Serdang/BPS-Statistics of Deli Serdang Regency

**Penduduk dan Tenaga Kerja/Population and Man Power**

**TABEL III.1.1: BANYAKNYA RUMAH TANGGA DAN PENDUDUK MENURUT JENIS KELAMIN/NUMBER OF HOUSEHOLD AND POPULATION BY SEX 1985-2006**

T A H U N / Y E A R	Jumlah R.Tangga / Number Of Household	Penduduk / Population		Jumlah / Total (Jiwa)
		Laki-Laki / Male	Perempuan / Female	
(1)	(2)	(3)	(4)	(5)
01. 1985	264 000	696 261	701 809	1 398 070
02. 1986	275 610	720 637	728 232	1 448 869
03. 1987	281 212	733 086	738 162	1 471 248
04. 1988	291 522	753 510	755 843	1 509 353
05. 1989	301 189	774 534	773 912	1 548 446
06. 1990	316 875	806 220	795 929	1 602 149
07. 1991	317 638	819 473	810 221	1 629 694
08. 1992	352 361	841 321	830 583	1 671 904
09. 1993	320 072	854 196	865 194	1 719 390
10. 1994	343 603	883 399	872 100	1 755 483
11. 1995	367 500	889 870	901 328	1 791 198
12. 1996	384 962	899 767	926 433	1 826 200
13. 1997	397 305	933 171	918 778	1 851 949
14. 1998	410 044	951 035	927 027	1 878 062
15. 1999	423 192	954 271	950 271	1 904 542
16. 2000*	436 785	981 668	975 328	1 956 996
17. 2001	452 085	1 007 050	995 628	2 002 678
18. 2002	332 906	734 878	726 945	1 461 823
19. 2003	320 619	747 276	738 818	1 486 094
20. 2004	336 178	774 231	765 466	1 539 697
21. 2005	343 399	795 610	786 603	1 582 213
22. 2006	356 794	821 352	812 763	1 634 115

Sumber : Badan Pusat Statistik Kabupaten Deli Serdang

Source : BPS-Statistics Of Deli Serdang Regency

Keterangan : \*) Hasil SP 2000 Keadaan Juni 2000

**Penduduk dan Tenaga Kerja/Population and Man Power**

**TABEL III.1.2. : BANYAKNYA DESA/KELURAHAN, LUAS WILAYAH DAN KEPADATAN PENDUDUK MENURUT KECAMATAN**  
**TABLE NUMBER OF VILLAGES, AREA AND POPULATION DENSITY 2006**

Kecamatan / Sub Regency	Banyaknya Desa/Kelurahan / Sum Of Villages	Luas Wilayah / Area (Km2)	Banyaknya Penduduk/ Population	Kepadatan Penduduk / Density (Jiwa/Km2)	Persentase Penduduk (%)
(1)	(2)	(3)	(4)	(5)	(6)
01. Gunung Meriah	12	76,65	2 521	33	0.15
02. STM. Hulu	20	223,38	11 998	54	0.73
03. Sibolangit	30	179,96	20 371	113	1.25
04. Kutalimbaru	14	174,92	35 338	202	2.16
05. Pancur Batu	25	122,53	79 740	651	4.88
06. Namo Rambe	36	62,30	26 544	426	1.62
07. Biru-Biru	17	89,69	32 560	363	1.99
08. STM. Hilir	15	190,50	29 165	153	1.78
09. Bangun Purba	33	129,95	36 072	278	2.21
10. Galang	29	150,29	67 909	452	4.16
11. Tjg. Morawa	26	131,75	172 197	1 307	10.54
12. Patumbak	8	46,79	70 801	1 513	4.33
13. Deli Tua	6	9,36	55 903	5 973	3.42
14. Sunggal	17	92,52	214 962	2 323	13.15
15. Hamparan Perak	20	230,15	137 722	598	8.43
16. Labuhan Deli	5	127,23	53 387	420	3.27
17. Percut Sei Tuan	20	190,79	320 186	1 678	19.59
18. Batang Kuis	11	40,34	48 293	1 197	2.96
19. Pantai Labu	19	81,85	42 618	521	2.61
20. Beringin	11	52,69	50 785	964	3.11
21. Lubuk Pakam	13	31,19	91 649	2 938	5.61
22. Pagar Merbau	16	62,89	33 394	531	2.04
<b>Jumlah/Total</b>	<b>403</b>	<b>2 497,72</b>	<b>1 634 115</b>	<b>654</b>	<b>100</b>

Sumber : Badan Pusat Statistik Kabupaten Deli Serdang  
 Source : BPS-Statistics Of Deli Serdang Regency

**Penduduk dan Tenaga Kerja/Population and Man Power**

**TABEL III.1.3: BANYAKNYA PENDUDUK DEWASA DAN ANAK ANAK MENURUT  
TABLE KECAMATAN DAN JENIS KELAMIN/POPULATION BY SEX  
2006**

Kecamatan / Sub Regency	Jumlah RT/ Number Of House Hold	Dewasa / Adult		Anak-Anak / Children	
		Laki-Laki / Male	Perem- Puan / Female	Laki-Laki / Male	Perem- Puan / Female
(1)	(2)	(3)	(4)	(5)	(6)
01. Gunung Meriah	735	821	838	448	414
02. STM. Hulu	2 870	3 972	3 921	2 168	1 937
03. Sibolangit	5 055	6 541	6 867	3 568	3 395
04. Kutalimbaru	8 086	11 490	11 762	6 273	5 813
05. Pancur Batu	18 373	25 718	26 686	14 143	13 193
06. Namo Rambe	6 350	8 387	9 089	4 575	4 493
07. Biru-Biru	7 300	10 612	10 813	5 790	5 345
08. STM. Hilir	6 977	9 419	9 775	5 139	4 832
09. Bangun Purba	8 331	11 650	12 021	6 497	5 904
10. Galang	14 991	22 089	22 598	12 054	11 168
11. T.jg. Morawa	38 266	55 970	57 342	30 541	28 344
12. Patumbak	14 874	23 226	23 355	12 676	11 544
13. Deli Tua	11 386	18 056	18 735	9 850	9 262
14. Sunggal	47 141	69 559	71 905	37 956	35 542
15. Hamparan Perak	32 028	45 066	45 566	24 567	22 523
16. Labuhan Deli	11 239	17 485	17 640	9 542	8 720
17. Percut Sei Tuan	67 836	104 596	106 080	57 073	52 437
18. Batang Kuis	10 453	15 845	15 930	8 643	7 875
19. Pantai Labu	8 680	14 073	13 963	7 679	6 903
20. Beringin	11 595	16 540	16 877	9 026	8 342
21. Lubuk Pakam	17 067	29 249	31 079	15 960	15 361
22. Pagar Merbau	7 504	12 035	11 092	4 785	5 482
<b>Jumlah/Total</b>	<b>357 137</b>	<b>532 396</b>	<b>543 933</b>	<b>288 956</b>	<b>268 830</b>

Sumber : Badan Pusat Statistik Kabupaten Deli Serdang

Source : BPS-Statistics Of Deli Serdang Regency

**Penduduk dan Tenaga Kerja/Population and Man Power**

**TABEL III.1.4. :** BANYAKNYA PENDUDUK MENURUT KECAMATAN DAN  
**TABLE** STATUS KEWARGANEGARAAN/POPULATION OF CITIZENSHIP  
 2006

Kecamatan / Sub Regency	Indonesia / Indonesian	RRC/India/ Pakistan / ChineSe/ Indian/ Pakistani	Lainnya / Others	Jumlah / Total
(1)	(2)	(3)	(4)	(5)
01. Gunung Meriah	2 521	0	0	2 521
02. STM. Hulu	11 998	0	0	11 998
03. Sibolangit	20 371	0	0	20 371
04. Kutalimbaru	35 338	0	0	35 338
05. Pancur Batu	79 732	8	0	79 740
06. Namo Rambe	26 544	0	0	26 544
07. Biru-Biru	32 560	0	0	32 560
08. STM. Hilir	29 165	0	0	29 165
09. Bangun Purba	36 066	6	0	36 072
10. Galang	67 890	19	0	67 909
11. Tjg. Morawa	172 095	102	0	172 197
12. Patumbak	70 801	0	0	70 801
13. Deli Tua	55 883	20	0	55 903
14. Sunggal	214 712	250	0	214 962
15. Hamparan Perak	137 642	80	0	137 722
16. Labuhan Deli	53 362	25	0	53 387
17. Percut Sei Tuan	320 170	16	0	320 186
18. Batang Kuis	48 288	5	0	48 293
19. Pantai Labu	42 529	89	0	42 618
20. Beringin	50 778	7	0	50 785
21. Lubuk Pakam	91 594	55	0	91 649
22. Pagar Merbau	33 394	0	0	33 394
<b>Jumlah/Total</b>	<b>1 633 433</b>	<b>682</b>	<b>0</b>	<b>1 634 115</b>

Sumber : Badan Pusat Statistik Kabupaten Deli Serdang

Source : BPS-Statistics Of Deli Serdang Regency

**Penduduk dan Tenaga Kerja/Population and Man Power**

**TABEL III.1.5. :** BANYAKNYA PENDUDUK DIPERINCI MENURUT JENIS  
**TABLE** KELAMIN, DEWASA DAN ANAK-ANAK  
*POPULATION GROWTH INDONESIAN CITIZENSHIP*  
 1988-2006

T A H U N Y E A R	Dewasa / <i>Adult</i>		Anak – Anak / <i>Children</i>		Jumlah / <i>Total</i>
	Laki-Laki / <i>Male</i>	Perempuan / <i>Female</i>	Laki-Laki / <i>Male</i>	Perempuan / <i>Female</i>	
(1)	(2)	(3)	(4)	(5)	(6)
01. 1988	389 614	388 004	328 146	331 919	1 437 683
02. 1989	400 854	396 254	323 277	327 296	1 447 681
03. 1990	439 948	431 862	345 525	342 744	1 560 079
04. 1991	445 076	442 031	354 487	348 466	1 590 060
05. 1992	470 769	466 583	370 060	363 461	1 670 873
06. 1993	479 788	485 162	374 408	380 032	1 719 390
07. 1994	489 860	495 346	382 267	388 010	1 755 483
08. 1995	499 826	505 424	390 044	395 904	1 791 198
09. 1996	563 933	571 763	349 015	341 489	1 826 200
10. 1997	558 789	575 215	374 387	343 558	1 851 949
11. 1998	579 225	574 051	371 811	352 975	1 878 062
12. 1999	620 934	637 403	333 337	312 868	1 904 542
13. 2000	639 028	654 407	342 640	320 921	1 956 996
14. 2001	655 388	667 867	351 662	327 761	2 002 678
15. 2002	490 350	496 147	244 529	230 797	1 461 823
16. 2003	498 491	504 385	248 785	234 433	1 486 094
17. 2004	506 552	512 282	267 679	253 184	1 539 697
18. 2005	515 708	526 426	279 902	260 177	1 582 213
19. 2006	532 396	543 933	288 956	268 830	1 634 115

Sumber : Badan Pusat Statistik Kabupaten Deli Serdang  
 Source : BPS-Statistics Of Deli Serdang Regency



**Penduduk dan Tenaga Kerja/Population and Man Power**

**TABEL III.1.6. :**  
**TABLE**

**LUAS WILAYAH DAN KEPADATAN PENDUDUK**  
**NUMBER OF POPULATION AREA AND DENSITY**  
1986-2006

T A H U N / Y E A R	Luas Wilayah / Area (Km <sup>2</sup> )	Banyaknya Penduduk /Population	Kepadatan Penduduk / Density (Jiwa/Km <sup>2</sup> )
(1)	(2)	(3)	(4)
01. 1986	6 064,31	1 448 869	325
02. 1987	6 064,31	1 471 248	335
03. 1988	6 064,31	1 509 353	343
04. 1989	6 064,31	1 548 446	352
05. 1990	6 064,31	1 602 149	364
06. 1991	4 454,02	1 629 692	366
07. 1992	4 454,02	1 671 873	375
08. 1993	4 397,94	1 719 390	391
09. 1994	4 397,94	1 755 483	399
10. 1995	4 397,94	1 791 198	407
11. 1996	4 397,94	1 826 200	415
12. 1997	4 397,94	1 851 949	421
13. 1998	4 397,94	1 878 062	427
14. 1999	4 397,94	1 904 542	433
15. 2000	4 397,94	1 956 996	445
16. 2001	4 397,94	2 002 678	455
17. 2002	4 397,94	2 047 488	466
18. 2003	2 497,72	1 486 094	595
19. 2004	2 497,72	1 539 697	639
20. 2005	2 497,72	1 582 213	633
21. 2006	2 497,72	1 634 115	654

Sumber : Badan Pusat Statistik Kabupaten Deli Serdang  
Source : BPS-Statistics Of Deli Serdang Regency

**Penduduk dan Tenaga Kerja/Population and Man Power**

**TABEL III.1.7. BANYAKNYA PENDUDUK PER KECAMATAN MENURUT JENIS  
TABLE KELAMIN NUMBER OF HOUSEHOLD AND POPULATION BY SEX  
2006**

Kecamatan / Sub Regency	Jumlah R. Tangga / Huousehold	Laki – Laki / Male	Perempuan / Female	Jumlah / Total
(1)	(2)	(3)	(4)	(5)
01. Gunung Meriah	735	1 269	1 252	2 521
02. STM. Hulu	2 870	6 140	5 858	11 998
03. Sibolangit	5 055	10 109	10 262	20 371
04. Kutalimbaru	8 086	17 763	17 575	35 338
05. Pancur Batu	18 373	39 861	39 879	79 740
06. Namo Rambe	6 350	12 962	13 582	26 544
07. Biru-Biru	7 300	16 402	16 158	32 560
08. STM. Hilir	6 977	14 558	14 607	29 165
09. Bangun Purba	8 331	18 147	17 925	36 072
10. Galang	14 991	34 143	33 766	67 909
11. Tanjung Morawa	38 266	86 511	85 686	172 197
12. Patumbak	14 874	35 902	34 899	70 801
13. Deli Tua	11 386	27 906	27 997	55 903
14. Sunggal	47 141	107 515	107 447	214 962
15. Hamparan Perak	32 028	69 633	68 089	137 722
16. Labuhan Deli	11 239	27 027	26 360	53 387
17. Percut Sei Tuan	67 836	161 669	158 517	320 186
18. Batang Kuis	10 453	24 488	23 805	48 293
19. Pantai Labu	8 680	21 752	20 866	42 618
20. Beringin	11 595	25 566	25 219	50 785
21. Lubuk Pakam	17 067	45 209	46 440	91 649
22. Pagar Merbau	7 504	16 820	16 574	33 394
<b>Jumlah/Total</b>	<b>357 137</b>	<b>821 352</b>	<b>812 763</b>	<b>1 634 115</b>

Sumber : Badan Pusat Statistik Kabupaten Deli Serdang

Source : BPS-Statistics Of Deli Serdang Regency

**Penduduk dan Tenaga Kerja/Population and Man Power**

**TABEL III.1.8 BANYAKNYA PENDUDUK MENURUT GOLONGAN UMUR DAN  
TABLE JENIS KELAMIN/NUMBER OF POPULATION BY AGE AND SEX  
2006**

U M U R / <i>Age</i>	Laki – Laki / <i>Male</i>	Perempuan / <i>Female</i>	Jumlah / <i>Total</i>
(1)	(2)	(3)	(4)
01. 0 - 4	93 815	88 449	182 264
02. 5 - 9	92 678	87 574	180 252
03. 10 - 14	97 477	92 805	190 282
04. 15 - 19	99 133	97 645	196 778
05. 20 - 24	77 956	82 991	160 947
06. 25 - 29	70 074	75 210	145 284
07. 30 - 34	63 720	65 169	128 889
08. 35 - 39	56 800	57 437	114 237
09. 40 - 44	50 141	47 466	97 607
10. 45 - 49	37 643	33 635	71 278
11. 50 - 54	23 451	22 336	45 787
12. 55 - 59	17 874	17 759	35 633
13. 60 - 64	15 375	15 516	30 891
14. 65 +	25 215	28 771	53 986
<b>Jumlah/Total</b>	<b>821 352</b>	<b>812 763</b>	<b>1 634 115</b>

**Sumber** : Badan Pusat Statistik Kabupaten Deli Serdang

*Source* : BPS-Statistics Of Deli Serdang Regency

**TABEL III.1.9 :** BANYAKNYA PENDUDUK BERUMUR 10 TAHUN KEATAS  
**TABLE** MENURUT PENDIDIKAN TERTINGGI YANG DITAMATKAN DAN  
 JENIS KELAMIN / *POPULATION OVER 10 YEAR BY EDUCATION  
 LEVEL AND SEX*  
 2006

Pendidikan Yang Ditamatkan / <i>Education Level</i>	Laki – Laki / <i>Male</i>	Perempuan / <i>Female</i>	Jumlah / <i>Total</i>
(1)	(2)	(3)	(4)
1. Tidak / Belum Pernah Sekolah / <i>Never Attended School</i>	2 095	14 390	16 485
2. Tidak / Belum Tamat SD / <i>Primary School, Not Completed</i>	105 387	122 445	227 832
3. Sekolah Dasar / <i>Primary School</i>	163 413	180 516	343 928
4. SMTP / <i>Junior High School</i>	161 254	148 106	309 360
5. SMTA Umum/ <i>General Senior High School</i>	138 653	114 613	253 266
6. SMTA Kejuruan/ <i>General Senior High School</i>	41 266	35 721	76 987
7. Diploma I, II / <i>Dipl. I, II</i>	2 032	5 349	7 380
8. Diploma III/Akademi / <i>Bachelor</i>	2 730	5 667	8 397
9. D IV / S I / <i>Graduate</i>	18 030	9 933	27 963
Jumlah/ <i>Total</i>	634 859	636 740	1 271 599

Sumber : Badan Pusat Statistik Kabupaten Deli Serdang  
 Source : *BPS-Statistics Of Deli Serdang Regency*

**Penduduk dan Tenaga Kerja/Population and Man Power**

**TABEL III.1.10 :** PENDUDUK BERUMUR 10 TAHUN KEATAS YANG TERMASUK  
**TABLE** ANGKATAN KERJA MENURUT KELOMPOK UMUR DAN JENIS  
 KELAMIN / *POPULATION OVER 10 YEAR TO BELONG TO LABOR*  
*FORCE BY AGE AND SEX*  
 2006

U m u r / Age	Laki – Laki / Male	Perempuan / Female	Jumlah / Total
(1)	(2)	(3)	(4)
01. 10 - 14	9 040	6 281	15 321
02. 15 - 19	48 311	36 646	84 957
03. 20 - 24	57 073	43 551	100 624
04. 25 - 29	68 815	37 185	106 000
05. 30 - 34	62 535	32 921	95 456
06. 35 - 39	54 602	29 849	84 451
07. 40 - 44	47 318	19 374	66 692
08. 45 - 49	34 101	19 396	53 497
09. 50 - 54	22 069	17 200	39 269
10. 55 - 59	14 477	11 230	25 707
11. 60 - 64	12 238	9 310	21 548
12. 65 +	18 837	9 279	28 116
<b>Jumlah/Total</b>	<b>449 416</b>	<b>272 222</b>	<b>721 638</b>

Sumber : Badan Pusat Statistik Kabupaten Deli Serdang  
 Source : BPS-Statistics of Deli Serdang Regency

**Penduduk dan Tenaga Kerja/Population and Man Power**

**TABEL III.1.11 :** PENDUDUK BERUMUR 10 TAHUN KEATAS YANG BEKERJA  
**TABLE** MENURUT LAPANGAN USAHA UTAMA DAN JENIS KELAMIN/  
 POPULATION OVER 10 YEAR EMPLOYED BY EDUCATION LEVEL  
 AND SEX 2006

Lapangan Usaha / <i>Kind Of Activity</i>	Laki – Laki / <i>Male</i>	Perempuan / <i>Female</i>	Jumlah / <i>Total</i>
(1)	(2)	(3)	(4)
1. Pertanian / <i>Agriculture</i>	136 286	69 630	205 916
2. Pertambangan/Penggalian / <i>Mining And Quarrying</i>	365	21	386
3. Industri Pengolahan / <i>Manufacture</i>	57 770	29 984	87 754
4. Listrik, Gas, Air Minum / <i>Elec Tricity, Gas And Water Supply</i>	3 855	764	4 619
5. Bangunan / <i>Construction</i>	60 449	2 758	63 207
6. Perdagangan Besar, Eceran, Rumah Makan Dan Hotel / <i>Trade Hotel And Restaurant</i>	56 512	47 453	103 965
7. Pengangkutan Dan Komunikasi / <i>Transportation And Communication</i>	36 862	1 146	38 008
8. Keuangan, Asuransi, Usaha Persewaan Bangunan, Tanah Dan Jasa Perusahaan / <i>Financial Intermediaries, Insurance, Real Estate, Ownership Of Dwellings, Business Services</i>	6 171	1 167	7 338
9. Jasa Kemasyarakatan / <i>Social Community And Personal Services</i>	46 524	47 936	94 460
10. Lainnya / <i>Others</i>	1 179	383	1 562
<b>Jumlah/Total</b>	<b>405 973</b>	<b>201 242</b>	<b>607 215</b>

Sumber : Badan Pusat Statistik Kabupaten Deli Serdang  
 Source : BPS-Statistics Of Deli Serdang Regency

**Penduduk dan Tenaga Kerja/Population and Man Power**

**TABEL III.1.12 : BANYAKNYA PENDUDUK BERUMUR 10 TAHUN KE ATAS YANG BEKERJA SELAMA SEMINGGU YANG LALU MENURUT STATUS PEKERJAAN UTAMA DAN JENIS KELAMIN /POPULATION OVER 10 YEAR HAD BEEN WORKING DURING THE PREVIOUS WEEK BY EMPLOYMENT STATUS AND SEX**  
2006

Status Pekerjaan Utama/ <i>Employment Status</i>	Laki-Laki/ <i>Male</i>	Perempuan <i>/ Female</i>	Jumlah/ <i>Total</i>
(1)	(2)	(3)	(4)
01. Berusaha sendiri tanpa bantuan orang lain / <i>Self employed</i>	79 529	38 276	117 805
02. Berusaha dengan dibantu anggota rumah tangga / buruh tidak tetap / <i>Employed asisted by family member temporary</i>	53 020	25 859	78 879
03. Berusaha dengan buruh tetap / <i>Employed employer</i>	23 302	4 387	27 689
04. Buruh/Karyawan pemerintah dan Buruh/karyawan swasta / <i>Public servant and employed</i>	227 631	95 007	322 638
05. Pekerja keluarga / <i>Family worker</i>	22 491	37 713	60 204
<b>Jumlah/Total</b>	405 973	201 242	607 215

Sumber : Badan Pusat Statistik Kabupaten Deli Serdang  
Source : BPS-Statistics Of Deli Serdang Regency

**Penduduk dan Tenaga Kerja/Population and Man Power**

**TABEL III.1.13 :** BANYAKNYA PENDUDUK BERUMUR 10 TAHUN KE ATAS  
**TABLE** MENURUT JENIS KEGIATAN / *POPULATION OVER 10 YEAR BY*  
*TYPE OF ACTIVITY AND SEX*  
 2006

Status Pekerjaan Utama/ <i>Employment Status</i>	Laki-Laki/ <i>Male</i>	Perempuan/ <i>Female</i>	Jumlah/ <i>Total</i>
(1)	(2)	(3)	(4)
Angkatan Kerja / <i>Labour Force</i>	449 416	272 222	721 638
A. Bekerja / <i>Employed</i>	405 973	201 242	607 215
B. Menganggur / <i>Unemployed</i>	43443	70980	114423
Bukan Angkatan Kerja/ <i>Not Labour Force</i>	185443	364518	549961
A. Sekolah / <i>Study</i>	152990	127581	280571
B. Mengurus Rumah Tangga / <i>House Keeping</i>	3709	212086	215795
C. Lainnya / <i>Other</i>	28744	24851	53595
Jumlah/ <i>Total</i>	634 859	636 740	1 271 599

Sumber : Badan Pusat Statistik Kabupaten Deli Serdang  
 Source : *BPS-Statistics Of Deli Serdang Regency*



**Penduduk dan Tenaga Kerja/Population and Man Power**

**TABEL III.2.1 :** JUMLAH PEGAWAI NEGERI SIPIL, PUSAT, DAERAH DAN ABRI  
 PADA KANTOR PEMKAB / INSTANSI DI KABUPATEN DELI  
 SERDANG /NUMBER OF REGIONAL CIVIL SERVANT IN THE  
 GOVERNMENT OFFICE OF DELI SERDANG  
 2006

Unit/bagian/kantor/instansi/ <i>Unit location</i>	Pusat/ <i>Central civil servant</i>	Daerah/ <i>Region al civil servant</i>	ABRI / <i>Force civil Servant</i>	Jumlah/ <i>Total</i>
(1)	(2)	(3)	(4)	(5)
1. Bupati Kepala Daerah, Wakil Bupati, Sekda, Asisten Sekda	-	4	-	4
2. Bag. Umum	-	36	-	36
3. Bag. Adm. Pembngnn Ekonomi	-	17	-	17
4. Bag. Pemerintahan dan Tata Praja	-	18	-	18
5. Bag. Pemerintahan Desa	-	11	-	11
6. Bag. Adm. Pem. Sosial & Budaya	-	16	-	16
7. Bag. Keuangan	-	79	-	79
8. Bag. Adm. Pembangunan Sarana dan Prasarana	-	15	-	15
9. Bag. Pemberdayaan Aparatur	-	10	-	10
10. Bag. Perlengkapan dan Perawatan	-	19	-	19
11. Bag. Hukum	-	11	-	11
12. Badan Kepegawaian Daerah	-	46	-	46
13. BIKT	-	83	-	83
14. Badan Pengawas Daerah	-	42	-	42
15. Badan Kesbang dan Linmas	-	23	-	23
16. BPMD	-	45	-	45
17. BRSU	-	227	-	227
18. Bappeda	-	37	-	37
19. Bappedalda	-	32	-	32
20. Kntn Satuan Polisi Pamong Praja	-	41	-	41
21. Kantor Urusan Ketahanan Pangan	-	19	-	19
22. Kantor Perpustakaan Daerah	-	9	-	9
23. Kantor Arsip Daerah	-	9	-	9

Sumber : Badan Kepegawaian Daerah Kabupaten Deli Serdang  
 Source : *Personel part of the Government Office Deli Serdang Regency*

**TABEL III.2.1 :** JUMLAH PEGAWAI NEGERI SIPIL, PUSAT, DAERAH DAN ABRI  
 PADA KANTOR PEMKAB / INSTANSI DI KABUPATEN DELI  
 SERDANG / *NUMBER OF REGIONAL CIVIL SERVANT IN THE*  
*GOVERNMENT OFFICE OF DELI SERDANG*  
 2006

Unit/bagian/kantor/instansi/ <i>Unit location</i>	Pusat/ <i>Central civil servant</i>	Daerah/ <i>Regional civil servant</i>	ABRI / <i>Force civil Servant</i>	Jumlah/ <i>Total</i>
(1)	(2)	(3)	(4)	(5)
24. Sekretariat DPRD	-	14	-	14
25. KPU	-	9	-	9
26. Badan Koordinasi Keluarga Berencana Daerah (BKKBD)	-	258	-	258
27. Kecamatan	-	371	-	371
28. Kelurahan	-	77	-	77
Jumlah / <i>total</i>	-	1 578	-	1 578

Sumber : Badan Kepegawaian Daerah Kabupaten Deli Serdang  
 Source : *Personel part of the Government Office Deli Serdang Regency*

**Penduduk dan Tenaga Kerja/Population and Man Power**

**TABEL III.2.2 :** JUMLAH PEGAWAI NEGERI SIPIL, PUSAT, DAERAH DAN DINAS  
**TABLE** PEMKAB DELI SERDANG / *NUMBER OF REGIONAL CIVIL SERVANT*  
*BY UNIT LOCATION AND STATUS*  
 2006

	Unit/bagian/kantor/instansi/ <i>Unit location</i>	Pusat/ <i>Central civil servant</i>	Daerah/ <i>Regional civil servant</i>	Jumlah/ <i>Total</i>
	(1)	(2)	(3)	(4)
1	Dinas Perindustrian dan Perdagangan/ <i>Public Industry and Trade Service</i>	-	52	52
2	Dinas Kesehatan/ <i>Public Health Service</i>	-	1 765	1. 65
3	Dinas Pekerjaan Umum Pengairan/ <i>Public Work of Irrigation Service</i>	-	35	35
4	Dinas Pekerjaan Umum Bina Marga/ <i>Public Work of Bina Marga Service</i>	-	108	108
5	Dinas Pertanian / <i>Public Agriculture Service</i>	-	167	167
6	Dinas Peternakan dan Kehewananan/ <i>Public Livestock and Animals Service</i>	-	57	57
7	Dinas Perhubungan/ <i>Public Office of Transportation Service</i>	-	94	94
8	Dinas Perikanan and Kelautan/ <i>Public Fishery and Ocean Service</i>	-	34	34
9	Dinas Pendidikan dan Pengajaran/ <i>Public Education and Culture Service</i>	-	10 312	10 312
10	Dinas Pasar/ <i>Public Office Marketing Service</i>	-	61	61
11	Dinas Pendapatan Daerah/ <i>Public Tax Reprasetative of Regional Service</i>	-	109	109
12	Dinas Kebersihan dan Pertamanan/ <i>Public Office of Cleaning and Gardening Service</i>	-	30	30
13	Dinas Kimbangwil	-	75	75
14	Dinas Kehutanan/ <i>Public Forestry Service</i>	-	84	84
15	Dinas Kependudukan dan Tenaga Kerja	-	99	99
16	Dinas Pariwisata, Seni dan Budaya	-	34	34
17	Dinas Perkebunan	-	65	65
18.	Dinas Penanaman Modal, Koperasi dan UKM/ <i>Public Office Of Investment and Cooperative Service</i>	-	51	51
<b>Jumlah / Total</b>		-	13 232	13 232

Sumber : Badan Kepegawaian Daerah Kabupaten Deli Serdang  
 Source : *Personel part of the Government Office Deli Serdang Regency*

**Penduduk dan Tenaga Kerja/Population and Man Power**

**TABEL III.2.3 :** JUMLAH PEGAWAI NEGERI SIPIL DAERAH (OTONOM) MENURUT GOLONGAN DI KAB. DELI SERDANG /NUMBER OF REGIONAL CIVIL SERVANT IN THE GOVERNMENT OFFICE BY RANK OF DELI SERDANG 2006

Unit/bagian/kantor/instansi/ <i>Unit location</i>	Golongan Ruang / <i>Rank</i>				Jumlah
	I	II	III	IV	
(1)	(2)	(3)	(4)	(5)	(6)
1. Bupati Kepala Daerah, Wakil Bupati, Sekda, Asisten Sekda	-	-	-	3	3
2. Bag. Umum	-	16	20	-	36
3. Bag. Adm. Pengembangan Ekonomi	-	5	11	1	17
4. Bag. Pemerintahan dan Tata Praja	-	2	15	1	18
5. Bag. Pemerintahan Desa	-	2	8	1	11
6. Bag. Adm. Pem. Sosial & Budaya	-	4	11	1	16
7. Bag. Keuangan	-	21	57	1	79
8. Bag. Adm. Pembangunan Sarana dan Prasarana	-	4	11	-	15
9. Bag. Pemberdayaan Aparatur	-	3	6	1	10
10. Bag. Perlengkapan dan Perawatan	-	7	12	-	19
11. Bag. Hukum	-	2	8	1	11
12. Badan Kepegawaian Daerah	-	8	32	6	46
13. BIKT	1	16	63	3	83
14. Badan Pengawas Daerah	1	5	30	6	42
15. Badan Kesbang dan Linmas	1	-	15	7	23
16. BPMD	-	7	35	3	45
17. BRSU	-	96	105	26	227
18. Bappeda	-	3	29	5	37
19. Bappedalda	1	7	19	5	32
20. Satuan Polisi Pamong Praja	1	18	21	1	41
21. Kantor Urusan Ketahanan Pangan	-	4	14	1	19
22. Kantor Perpustakaan Daerah	-	3	5	1	9
23. Kantor Arsip Daerah	-	2	6	1	9
24. Sekretariat DPRD	-	4	8	2	14
25. KPU	-	3	5	1	9
26. Badan Koordinasi Keluarga Berencana Daerah (BKKBD)	-	25	229	4	258
27. Kecamatan	4	105	249	13	371
28. Kelurahan	-	18	59	-	77

Sumber : Badan Kepegawaian Daerah Kabupaten Deli Serdang  
 Source : *Personel part of the Government Office Deli Serdang Regency*

**Penduduk dan Tenaga Kerja/Population and Man Power**

**TABEL III.2.3 : LANJUTAN / CONTINUED**

TABLE

Unit/bagian/kantor/instansi/ <i>Unit location</i>	Golongan Ruang / <i>Rank</i>				Jumlah
	I	II	III	IV	
(1)	(2)	(3)	(4)	(5)	(6)
29. Dinas Perindustrian dan Perdagangan/ <i>Public Industry and Trade Service</i>	1	4	43	4	52
30. Dinas Kesehatan/ <i>Public Health Service</i>	1	830	896	38	1765
31. Dinas Pekerjaan Umum Pengairan/ <i>Public Work of Irrigation Service</i>	-	3	28	4	35
32. Dinas Pekerjaan Umum Bina Marga/ <i>Public Work of Bina Marga Service</i>	2	20	83	3	108
33. Dinas Pertanian / <i>Public Agriculture Service</i>	-	30	121	16	167
34. Dinas Peternakan dan Kehewan/ <i>Public Livestock and Animals Service</i>	-	4	49	4	57
35. Dinas Perhubungan/ <i>Public Office of Transportation Service</i>	3	33	53	5	94
36. Dinas Perikanan and Kelautan/ <i>Public Fishery and Ocean Service</i>	-	3	28	3	34
37. Dinas Pendidikan dan Pengajaran/ <i>Public Education and Culture Service</i>	97	1 084	6 186	2 945	10 312
38. Dinas Pasar/ <i>Public Office Marketing Service</i>	-	11	45	5	61
39. Dinas Pendapatan Daerah/ <i>Public Tax Represetative of Regional Service</i>	-	27	77	5	109
40. Dinas Kebersihan dan Pertamanan/ <i>Public Office of Cleaning and Gardening Service</i>	-	3	21	6	30
41. Dinas Kimbangwil	-	20	49	6	75
42. Dinas Kehutanan/ <i>Public Forestry Service</i>	-	31	48	5	84
43. Dinas Kependudukan dan Tenaga Kerja	1	12	79	7	99
44. Dinas Pariwisata, Seni dan Budaya	-	5	24	5	34
45. Dinas Perkebunan	-	13	48	4	65
46. Dinas Penanaman Modal, Koperasi dan UKM/ <i>Public Office Of Investment and Cooperative Service</i>	-	4	42	5	51
<b>Jumlah</b>	<b>114</b>	<b>2 527</b>	<b>9 003</b>	<b>3 165</b>	<b>14 809</b>

Sumber : Badan Kepegawaian Daerah Kabupaten Deli Serdang

Source : *Personel part of the Government Office Deli Serdang Regency*

**Penduduk dan Tenaga Kerja/Population and Man Power**

**TABEL III.2.4 :** JUMLAH PEGAWAI NEGERI SIPIL DAERAH (OTONOM) MENURUT PENDIDIKAN /NUMBER OF REGIONAL CIVIL SERVANT IN THE GOVERNMENT OFFICE BY EDDUCATIONAL ATTAINMENT 2006

Unit/bagian/kantor/institusi/ <i>Unit location</i>	Jenjang Pendidikan / <i>Edducational Attainment</i>						Jumlah
	SD	SMP	SMA	DIII*	S1	S2	
(1)	(2)	(3)	(4)	(5)	(6)	(7)	(8)
1. Bupati Kepala Daerah, Wakil Bupati, Sekda, Asisten Sekda	-	-	-	-	3	1	4
2. Bag. Umum	1	-	22	-	11	2	36
3. Bag. Adm. Pengembangan Ekonomi	-	-	8	-	7	2	17
4. Bag. Pemerintahan dan Tata Praja	-	-	6	-	12	-	18
5. Bag. Pemerintahan Desa	-	1	2	1	7	-	11
6. Bag. Adm. Pem. Sosial & Budaya	-	1	5	1	8	1	16
7. Bag. Keuangan	-	-	40	5	34	-	79
8. Bag. Adm. Pembangunan Sarana dan Prasarana	-	-	6	-	7	2	15
9. Bag. Pemberdayaan Aparatur	-	-	3	1	5	1	10
10. Bag. Perlengkapan dan Perawatan	-	1	6	-	12	-	19
11. Bag. Hukum	-	-	4	1	6	-	11
12. Badan Kepegawaian Daerah	-	-	9	2	34	1	46
13. BIKT	2	3	42	6	30	-	83
14. Badan Pengawas Daerah	1	1	9	5	24	2	42
15. Badan Kesbang dan Linmas	-	1	5	5	11	1	23
16. BPMD	-	1	15	4	24	1	45
17. BRSU	4	13	107	57	24	22	227
18. Bappeda	-	1	5	3	23	5	37
19. Bappedalda	-	2	10	1	19	-	32
20. Satuan Polisi Pamong Praja	-	2	27	2	10	-	41
21. Kantor Urusan Ketahanan Pangan	-	-	8	1	10	-	19
22. Kantor Perpustakaan Daerah	1	-	1	1	6	-	9
23. Kantor Arsip Daerah	-	-	5	1	3	-	9
24. Sekretariat DPRD	-	-	5	4	5	-	14
25. KPU	-	-	4	1	4	-	9
26. Badan Koordinasi Keluarga Berencana Daerah (BKKBD)	-	1	177	14	65	1	258
27. Kecamatan	6	11	193	30	126	5	371
28. Kelurahan	1	0	43	1	31	1	77

Keterangan : \* = Termasuk DI dan DII

Sumber : Badan Kepegawaian Daerah Kabupaten Deli Serdang

Source : *Personel part of the Government Office Deli Serdang Regency*

**Penduduk dan Tenaga Kerja/Population and Man Power**

**TABEL III.2.4 :** LANJUTAN / *CONTINUED*

TABLE

Unit/bagian/kantor/institusi/ <i>Unit location</i>	Jenjang Pendidikan / <i>Educational Attainment</i>						Jumlah
	SD	SMP	SMA	DIII	S1	S2	
(1)	(2)	(3)	(4)	(5)	(6)	(7)	(8)
29. Dinas Perindustrian dan Perdagangan/ <i>Public Industry and Trade Service</i>	-	4	18	8	22	-	52
30. Dinas Kesehatan / <i>Public Health Service</i>	29	63	679	588	397	9	1.765
31. Dinas Pekerjaan Umum Pengairan/ <i>Public Work of Irrigation Service</i>	1	1	10	1	21	1	35
32. Dinas Pekerjaan Umum Bina Marga/ <i>Public Work of Bina Marga Service</i>	6	7	67	1	24	3	108
33. Dinas Pertanian / <i>Public Agriculture Service</i>	-	1	64	32	70	-	167
34. Dinas Peternakan dan Kehewan <i>Public Livestock and Animals Service</i>	-	1	14	6	35	1	57
35. Dinas Perhubungan/ <i>Public Office of Transportation Service</i>	2	6	63	5	18	-	94
36. Dinas Perikanan and Kelautan/ <i>Public Fishery and Ocean Service</i>	-	-	11	6	17	-	34
37. Dinas Pendidikan dan Pengajaran <i>Public Education and Culture Service</i>	173	259	904	3 521	5 428	27	10 312
38. Dinas Pasar/ <i>Public Office Marketing Service</i>	2	5	28	3	22	1	61
39. Dinas Pendapatan Daerah/ <i>Public Tax Repreresentative of Regional Service</i>	-	4	56	5	39	5	109
40. Dinas Kebersihan dan Pertamanan <i>Public Office of Cleaning and Gardening Service</i>	1	-	13	4	11	1	30
41. Dinas Kimbangwil	-	-	34	4	31	6	75
42. Dinas Kehutanan/ <i>Public Forestry Service</i>	-	3	52	6	21	2	84
43. Dinas Kependudukan dan Tenaga Kerja	-	2	46	8	41	2	99
44. Dinas Pariwisata, Seni dan Budaya	-	-	6	3	24	1	34
45. Dinas Perkebunan	-	-	22	10	32	1	65
46. Dinas Penanaman Modal, Koperasi dan UKM	1	1	23	5	21	-	51
Jumlah	231	396	2 877	4 363	6 835	108	14 810

Sumber : Bagian Kepegawaian Kantor Kabupaten Deli Serdang

Source : *Personel part of the Government Office Deli Serdang Regency*

**Penduduk dan Tenaga Kerja/Population and Man Power**

**TABEL III.3.1 :**  
*TABLE*

**BANYAKNYA PENCARI KERJA YANG BELUM  
DITEMPATKAN MENURUT JABATAN PEKERJAAN DAN JENIS  
KELAMIN DI KABUPATEN DELI SERDANG / NUMBER OF  
URSETTLED JOB SEEKER BY OCCUPATION  
2006**

Status pekerjaan utama/ <i>Employment status</i>	Laki- laki/ <i>Male</i>	Perempuan / <i>Female</i>	Jumlah/ <i>Total</i>
(1)	(2)	(3)	(4)
01. Tenaga Profesional, teknisi dan sejenisnya/ <i>Professional, technician, etc.</i>	198	175	373
02. Tenaga Kepemimpinan, tata laksana dan tata usaha / <i>Leader, and operation</i>	68	99	167
03. Tenaga Tata Usaha/ <i>clerical Worker</i>	677	811	1 488
04. Tenaga Usaha Penjualan/ <i>Salles Worker</i>	254	309	563
05. Tenaga Usaha Jasa / <i>Servicer Worker</i>	-	-	-
06. Tenaga Usaha Pertanian / <i>farmer</i>	-	-	-
07. Tenaga Produksi, Operator alat Angkutan dan Pekerja kasar/ <i>Production Worker</i>	644	358	1 002
08. Lainnya/ <i>Other</i>	95	119	214
<b>Jumlah/Total</b>	<b>1 936</b>	<b>1 871</b>	<b>3 807</b>

Sumber : Dinas Kependudukan Tenaga Kerja dan Sosial Kabupaten Deli Serdang  
Source : Civil Registering Service Office of Deli Serdang Regency



**Penduduk dan Tenaga Kerja/Population and Man Power**

**TABEL III.3.2 :** BANYAKNYA PEKERJA YANG TERDAFTAR DAN DITEMPATKAN MENURUT PENDIDIKAN DAN JENIS KELAMIN / *NUMBER OF JOB SEEKER BY EDUCATION LEVEL AND SEX*  
2006

Tingkat pendidikan yang ditamatkan / <i>Education level</i>	Terdaftar / <i>Registered</i>		Ditempatkan / <i>Placed</i>	
	Lk / <i>Male</i>	Pr / <i>Female</i>	Lk / <i>Male</i>	Pr / <i>Female</i>
(1)	(2)	(3)	(4)	(5)
1. Tidak sekolah / <i>Never attend School</i>	-	-	-	-
2. SD Tidak Tamat / <i>Net Complete of Primary School</i>	-	-	-	-
3. SD Sederajat / <i>Primary School</i>	5	12	-	4
4. SLTP Umum / <i>General Junior High School</i>	10	50	-	2
5. SMEP / <i>Economical Junior High School</i>	-	-	-	-
6. ST / <i>Technical Junior High School</i>	-	-	-	-
7. SLTP Lainnya / <i>Other Junior High School</i>	-	-	-	-
8. SLTA Umum / <i>General Senior High School</i>	1 115	834	5	8
9. STM / <i>Senior Technical High School</i>	481	-	-	-
10. SMEA / <i>Economical Senior High School</i>	28	315	-	-
11. SKKA	-	-	-	-
12. SPG / <i>Teacher Education for Primary School</i>	-	-	-	-
13. SPSA	-	-	-	-
14. KPG	-	-	-	-
15. PGSLP / <i>Teacher Education for Junior School</i>	-	-	-	-
16. SMOA	-	-	-	-
17. SMPP	-	-	-	-
18. SPMA / <i>Senior Agriculture High School</i>	-	-	-	-
19. SLTA lainnya / <i>Other vocational High School</i>	342	1 305	-	-
20. Sarjana Muda, D3, Akademi / <i>Bachelor</i>	28	24	-	-
21. Sarjana Lengkap / <i>Graduate</i>	1 058	1 578	-	-
Jumlah / <i>Total</i>	3 067	4 118	5	14

Sumber : Dinas Kependudukan Tenaga Kerja dan Sosial Kabupaten Deli Serdang  
Source : *Civil Registering Service Office of Deli Serdang Regency*

4



S o s i a l  
*S o c i a l*

IV  
SOSIAL  
*Social*

**4.1. Pendidikan**

Penyediaan sarana fisik pendidikan dan jumlah tenaga guru yang memadai merupakan salah satu upaya untuk meningkatkan partisipasi sekolah dan kualitas pendidikan masyarakat. Pada tahun 2006 terdapat 138 buah taman kanak-kanak dengan jumlah murid 3.657 orang dan guru sebanyak 286 orang. Sementara itu untuk sekolah dasar terdapat 786 sekolah dengan jumlah murid dan guru masing-masing 199.052 orang dan 8.915 orang. Untuk tingkat Lanjutan pertama (SLTP) terdapat 202 sekolah, 61.050 orang murid dan 4.617 orang guru. Pada tahun yang sama jumlah sekolah Lanjutan atas (SMU) umum terdapat 102 sekolah dengan jumlah murid 27.001 orang dan guru 2.326 orang, untuk SLTA kejuruan terdapat 87 sekolah, 1.200 orang guru dan 21.398 orang murid.

**4.1. Education**

*To increase education participation and quality of continuing education rate, the government should provides sufficient number of educational facilities and teachers. In 2006,*

- *There were 138 kindergartens with 3.657 pupils and 286 teachers.*
- *There were 786 Elementary Schools with 199.052 pupils and 8.915 teachers.*
- *There were 202 Junior High Schools (JHS) with 61.050 pupils and 4.617 teachers.*
- *There were 102 General Senior High Schools (SHS) with 2.700 pupils and 2.326 teachers.*
- *There were 87 Vocational Senior High Schools with 21.398 pupils and 1.200 teachers.*

Selain itu di Deli Serdang juga terdapat sekolah agama (madrasah) yang setara dengan sekolah umum yaitu :

- 569 Madrasah Ibtidaiyah (MI) dengan 12.883 murid dan 637 guru.
- 280 Madrasah Tsanawiyah (MTs) dengan 16.053 murid dan 1.172 guru.
- 99 Madrasah Aliyah (MA) dengan 3.601 murid dan 543 guru.

*Beside general schools that had mentioned before, there were also Islamic Schools that were equal to general ones. The number of schools, teachers and pupils of Islamic Schools were:*

- 569 'Madrasah Ibtidaiyah' with 12.883 pupils and 637 teachers.
- 280 'Madrasah Tsanawiyah', with 16.053 pupils and 1.172 teachers..
- 99 'Madrasah Aliyah' with 3.601 pupils and 543 teachers.

#### 4.2. Kesehatan dan Keluarga Berencana (KB)

Kesehatan merupakan salah satu hal terpenting dalam kehidupan manusia. Dengan tersedianya sarana dan prasarana kesehatan yang memadai sangat membantu dalam upaya meningkatkan kesehatan masyarakat sekaligus meningkatkan kualitas sumber daya manusia.

Di Kabupaten Deli Serdang terdapat 13 buah rumah sakit umum (RSU) milik pemerintah dan milik swasta. Dengan total kapasitas tempat tidur berjumlah 528 buah. Sedangkan Puskesmas yang ada berjumlah 31 buah juga terdapat Puskesmas Pembantu dan Posyandu masing-masing berjumlah 100

Tenaga Medis yang tersedia di Kabupaten Deli Serdang baik negeri maupun swasta ada 120 orang dokter umum, 68 orang dokter gigi dan 12 dokter spesialis. Sementara itu tenaga medis pemerintah lainnya seperti bidan ada 1004 orang, perawat dan pembantu perawat ada 540 orang dengan jumlah apotik umum sebanyak 54 buah.

#### 4.2. Health and Family Planning

*Health is one of the most important things in human life. The availability of health facilities and infrastructures will very support in improvement of the society health and human resources quality.*

*Health facilities in the district and village level on Deli Serdang Regency are sufficient enough. In 2006, there were 13 state general hospital and private general hospital also 31 public health centers, 100 public health sub centers.*

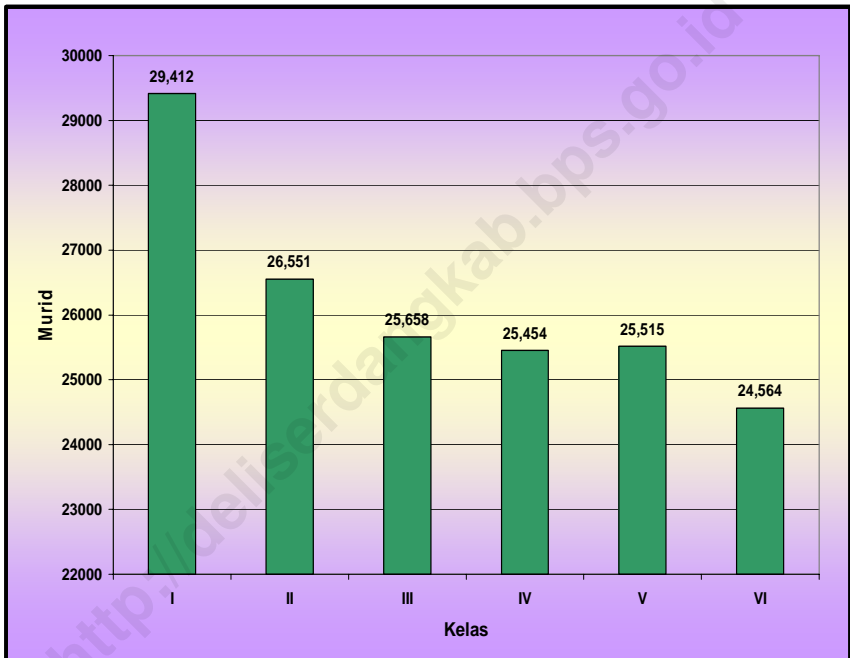
*Medical personals in Deli Serdang regency, thogh private and state were 120 physicians, 68 dentists, 12 specialists 1004 midwives and 540 nurses/ nurses assistant, while number of public dispensary were 54. In Deli Serdang regency, the number of fertile couples were increased every year. In 2005, there were about 249.119 fertile couples and increase to 260.015 in 2006.*

Di Kabupaten Deli Serdang, jumlah Pasangan Usia Subur (PUS) mengalami peningkatan setiap tahunnya. Tahun 2005 jumlah PUS sekitar 249.119 dan meningkat menjadi 260.015 pada tahun 2006. Dari jumlah tersebut 64,17 persen adalah akseptor aktif yang jumlahnya meningkat dibandingkan tahun 2005. Alat kontrasepsi yang paling banyak digunakan adalah pil, suntik dan IUD.

*From that number 64.17 percent was recorded as active acceptor where its amount got increased compares to 2005. Pills were the most favorable contraceptive type used by family planning participant.*

Grafik 4.1  
*Figure*

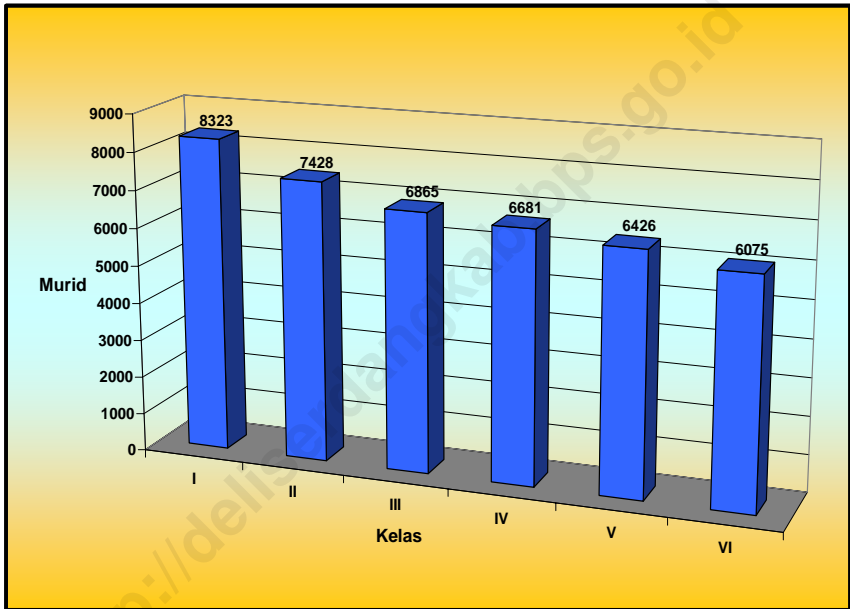
Banyaknya Murid Sekolah Dasar Negeri dan Inpres di Kabupaten Deli Serdang / *Number of Pupil Elementary School by Class and Sub Regency*  
2006



Sumber/ *Source* : Dinas P & P Kabupaten Deli Serdang/ *Department of Education and Culture Representative of Deli Serdang Regency*

Grafik 4.2  
*Figure*

Banyaknya Murid Sekolah Dasar Swasta di Kab. Deli  
Serdang per Kecamatan / *Number of Private Elementary*  
*School's Pupil by Class and Sub Regency*  
2006



Sumber/ *Source* : Dinas P & P Kabupaten Deli Serdang/ *Department of Education*  
*and Culture Representative of Deli Serdang Regency*



TABEL IV.1.1.:  
TABLE

BANYAKNYA TENAGA GURU SD MENURUT TINGKAT  
PENDIDIKAN DI KABUPATEN DELI SERDANG DIRINCI PER  
KECAMATAN / NUMBER OF TEACHER IN ELEMENTRY SCHOOLBY  
EDUCATION LEVEL IN DELI SERDANG REGENCY BY SUB REGENCY  
2006

Kecamatan / Sub Regency	Sarjana/ Graduate	Sarjana Muda/PGSLP/ Bachelor	SPG/ Teacher Educa- tion	SGA/ SGA	Jumlah/ Total
(1)	(2)	(3)	(4)	(5)	(6)
01. Gunung Meriah	-	-	29	-	29
02. S.T.M Hulu	13	25	64	-	102
03. Kutalimbaru	30	64	156	-	250
04. Sibolangit	15	62	105	-	182
05. Pancur Batu	51	66	258	1	376
06. Namu Rambe	12	44	270	-	326
07. Biru – biru	22	139	86	-	247
08. S.T.M Hilir	19	109	121	-	249
09. Bangun Purba	20	100	20	13	153
10. G a l a n g	120	109	305	-	534
11. Tanjung Morawa	200	184	498	-	882
12. Patumbak	30	126	190	-	346
13. Deli Tua	22	60	375	-	457
14. S u n g a l	102	249	593	3	947
15. Hamparan Perak	65	228	473	-	766
16. Labuhan Deli	123	80	135	-	338
17. Percut Sei Tuan	92	255	1 044	-	1 391
18. Batang Kuis	18	60	191	-	269
19. Pantai Labu	33	47	139	-	219
20. Beringin	60	84	185	-	329
21. Lubuk Pakam	128	142	210	-	480
22. Pagar Merbau	23	78	88	-	189
Jumlah/Total	1 198	2 311	5 535	17	9 061

Sumber : Dinas P & P Kabupaten Deli Serdang

Source : Department of Education and Culture Representative of Deli Serdang Regency

**TABEL . IV.1.2.:** BANYAKNYA MURID SEKOLAH DASAR NEGERI DAN INPRES DI  
**TABLE** KABUPATEN DELI SERDANG PER KECAMATAN / *NUMBER OF*  
*PUPIL ELEMENTARY SCHOOL BY CLASS AND SUB REGENCY*  
 2006

Kecamatan <i>Sub Regency</i>	Kelas/ <i>Class</i>						Jumlah <i>Total</i>
	I	II	III	IV	V	VI	
(1)	(2)	(3)	(4)	(5)	(6)	(7)	(8)
01. Gunung Meriah	53	63	62	62	53	61	354
02. S.T.M Hulu	265	283	265	300	253	252	1618
03. Kutalimbaru	787	704	683	690	896	698	4458
04. Sibolangit	446	452	439	425	431	425	2618
05. Pancur Batu	1276	1097	1121	1190	1118	1057	6859
06. Namo Rambe	386	418	342	361	366	349	2222
07. Biru – biru	824	574	476	559	552	511	3496
08. S.T.M Hilir	598	574	576	559	552	511	3370
09. Bangun Purba	647	521	515	575	497	545	3300
10. G a l a n g	1355	1328	1334	1315	1317	1237	7886
11. Tanjung Morawa	3646	3285	3160	3120	3251	3178	19640
12. Patumbak	1471	1361	1360	1343	1301	1265	8101
13. Deli Tua	1280	618	683	526	610	691	4408
14. S u n g g a l	2672	2499	2320	2538	2338	2239	14606
15. Hamparan Perak	2868	2592	2512	2426	2385	2375	15158
16. Labuhan Deli	705	736	659	737	670	611	4118
17. Percut Sei Tuan	4959	4369	4277	4098	4084	4169	25956
18. Batang Kuis	1218	1044	998	971	1035	989	6255
19. Pantai Labu	785	1017	902	633	952	676	4965
20. Beringin	937	886	897	869	778	810	5177
21. Lubuk Pakam	1464	1413	1442	1536	1420	1320	8595
22. Pagar Merbau	770	717	635	621	656	595	3994
Jumlah/ <i>Total</i>	29412	26551	25658	25454	25515	24564	157154

Sumber : Dinas P & P Kabupaten Deli Serdang

Source : *Department of Education and Culture Representative of Deli Serdang Regency*

**TABEL** IV.1.3.: BANYAKNYA MURID SEKOLAH DASAR SWASTA DI KAB. DELI SERDANG PER KECAMATAN / *NUMBER OF PRIVATE ELEMENTARY SCHOOL'S PUPIL BY CLASS AND SUB REGENCY* 2006

Kecamatan/ Sub Regency	Kelas/Class						Jumlah/ Total
	I	II	III	IV	V	VI	
(1)	(2)	(3)	(4)	(5)	(5)	(7)	(8)
01. Gunung Meriah	-	-	-	-	-	-	-
02. S.T.M Hulu	442	126	104	98	80	83	933
03. Kutalimbaru	52	32	38	32	43	43	240
04. Sibolangit	48	44	31	36	40	28	227
05. Pancur Batu	379	363	306	283	286	226	1843
06. Namo Rambe	202	188	196	193	196	168	1143
07. Biru – biru	127	124	104	93	94	65	607
08. S.T.M Hilir	103	103	85	97	98	87	573
09. Bangun Purba	117	104	95	102	144	90	652
19. G a l a n g	104	63	60	71	59	59	416
20. Tanjung Morawa	380	372	367	354	330	336	2139
21. Patumbak	417	406	300	303	314	277	2017
22. Deli Tua	384	400	336	331	303	301	2055
23. S u n g g a l	1702	1613	1627	1484	1453	1365	9244
24. Hamparan Perak	566	482	435	474	463	429	2849
25. Labuhan Deli	731	592	503	498	505	530	3359
26. Percut Sei Tuan	1720	1664	1546	1543	1328	1270	9071
27. Batang Kuis	114	110	109	97	109	95	634
28. Pantai Labu	71	57	67	60	64	56	375
29. Beringin	178	137	131	115	106	108	775
30. Lubuk Pakam	471	428	425	417	411	459	2611
31. Pagar Merbau	15	20	-	-	-	-	35
Jumlah/Total	8323	7428	6865	6681	6426	6075	41798

Sumber : Dinas P & P Kabupaten Deli Serdang

Source : Department of Education and Culture Representative of Deli Serdang Regency

**S o s i a l / s o c i a l**

**TABEL IV.1.4.: BANYAKNYA RUANG KELAS SEKOLAH DASAR SWASTA DI KAB. DELI SERDANG PER KECAMATAN / NUMBER OF PRIVATE ELEMENTARY SCHOOL'S CLASS ROOM BY CLASS AND SUB REGENCY 2006**

Kecamatan / Sub Regency	Kelas/Class						Jumlah / Total
	I	II	III	IV	V	VI	
(1)	(2)	(3)	(4)	(5)	(6)	(7)	(8)
01. Gunung Meriah	-	-	-	-	-	-	-
02. S.T.M Hulu	12	4	4	3	3	3	29
03. Kutalimbaru	2	2	2	2	2	2	12
04. Sibolangit	1	1	1	1	1	1	6
05. Pancur Batu	11	10	9	7	8	7	52
06. Namo Rambe	1	1	1	1	1	1	6
07. Biru – biru	4	4	3	3	3	2	19
08. S.T.M Hilir	4	4	4	4	4	4	24
09. Bangun Purba	2	2	2	2	2	2	12
10. G a l a n g	5	5	4	5	5	5	29
11. Tanjung Morawa	18	15	14	14	14	14	89
12. Patumbak	14	14	10	10	9	9	66
13. Deli Tua	5	5	5	5	5	5	30
14. S u n g g a l	70	66	65	64	63	60	388
15. Hamparan Perak	14	14	12	13	11	11	75
16. Labuhan Deli	20	15	14	13	15	15	92
17. Percut Sei Tuan	58	52	49	48	43	39	289
18. Batang Kuis	2	2	2	2	2	2	12
19. Pantai Labu	3	3	3	3	3	3	18
20. Beringin	5	4	4	4	4	4	25
21. Lubuk Pakam	14	14	15	15	14	13	85
22. Pagar Merbau	1	1	-	-	-	-	2
<b>Jumlah/Total</b>	<b>266</b>	<b>238</b>	<b>223</b>	<b>219</b>	<b>212</b>	<b>202</b>	<b>1360</b>

Sumber : Dinas P & P Kabupaten Deli Serdang

Source : Department of Education and Culture Representative of Deli Serdang Regency

**TABEL IV.2.1.: BANYAKNYA SEKOLAH, KELAS, MURID DAN GURU TK NEGERI DAN SWASTA DI KABUPATEN DELI SERDANG DIRINCI PER KECAMATAN / NUMBER OF SCHOOL, CLASS, STUDENT AND TEZCHER ON SKILL HIGH SCHOOL IN DELI SERDANG REGENCY 2006**

Kecamatan / Sub Regency	Sekolah School		Kelas Class		Guru Teacher		Murid Student	
	Negeri <i>Public</i>	Swasta <i>Private</i>	Negeri <i>Public</i>	Swasta <i>Private</i>	Negeri <i>Public</i>	Swasta <i>Private</i>	Negeri <i>Public</i>	Swasta <i>Private</i>
(1)	(2)	(3)	(4)	(5)	(6)	(7)	(8)	(9)
01. Gunung Meriah	-	-	-	-	-	-	-	-
02. S.T.M Hulu	-	1	-	2	-	6	-	37
03. Kutalimbaru	-	3	-	1	-	4	-	97
04. Sibolangit	-	1	-	1	-	1	-	11
05. Pancur Batu	-	11	-	5	-	19	-	428
06. Namu Rambe	-	5	-	2	-	14	-	69
07. Biru – biru	-	4	-	5	-	10	-	190
08. S.T.M Hilir	-	2	-	2	-	-	-	34
09. Bangun Purba	-	4	-	-	-	-	-	206
10. G a l a n g	-	11	-	11	-	19	-	143
11. Tanjung Morawa	-	16	-	4	-	10	-	585
12. Patumbak	-	5	-	5	-	14	-	203
13. Deli Tua	-	7	-	7	-	13	-	137
14. S u n g g a l	-	23	-	23	-	47	-	141
15. Hamparan Perak	-	13	-	13	-	36	-	508
16. Labuhan Deli	-	3	-	7	-	17	-	135
17. Percut Sei Tuan	-	10	-	10	-	29	-	173
18. Batang Kuis	-	2	-	3	-	2	-	36
19. Pantai Labu	-	2	-	4	-	2	-	48
20. Beringin	-	4	-	8	-	10	-	89
21. Lubuk Pakam	1	7	1	12	4	26	45	291
22. Pagar Merbau	-	3	-	3	-	3	-	51
<b>Jumlah/Total</b>	<b>1</b>	<b>137</b>	<b>1</b>	<b>128</b>	<b>4</b>	<b>282</b>	<b>45</b>	<b>3 612</b>

Sumber : Dinas P & P Kabupaten Deli Serdang

Source : Department of Education and Culture Representative of Deli Serdang Regency

**TABEL IV.2.2.: BANYAKNYA SEKOLAH, KELAS, MURID DAN GURU SD NEGERI DAN SWASTA DI KAB. DELI SERDANG DIRINCI PER KECAMATAN / NUMBER OF SCHOOL, CLASS, STUDENT AND TEACHER ON SKILL HIGH SCHOOL IN DELI SERDANG REGENCY 2006**

Kecamatan / Sub Regency	Sekolah School		Kelas Class		Guru Teacher		Murid Student	
	Negeri <i>Public</i>	Swasta <i>Private</i>	Negeri <i>Public</i>	Swasta <i>Private</i>	Negeri <i>Public</i>	Swasta <i>Private</i>	Negeri <i>Public</i>	Swasta <i>Private</i>
(1)	(2)	(3)	(4)	(5)	(6)	(7)	(8)	(9)
01. Gunung Meriah	6	-	-	36	34	-	354	-
02. S.T.M Hulu	15	-	87	29	102	29	1618	933
03. Kutalimbaru	27	22	161	12	236	12	4458	240
04. Sibolangit	22	1	126	6	200	-	2618	227
05. Pancur Batu	28	8	465	53	301	75	6859	1843
06. Namo Rambe	14	8	89	6	162	-	2222	1143
07. Biru – biru	17	5	92	19	189	34	3596	607
08. S.T.M Hilir	24	4	154	24	223	26	3370	573
09. Bangun Purba	25	6	180	12	163	14	3300	652
10. G a l a n g	42	4	465	29	493	41	7886	416
11. Tanjung Morawa	56	10	545	89	742	120	19640	2139
12. Patumbak	19	6	229	66	325	84	8101	2017
13. Deli Tua	9	4	84	30	457	-	4408	2055
14. S u n g g a l	42	29	241	388	336	608	14606	9244
15. Hamparan Perak	63	11	477	75	663	103	15158	2849
16. Labuhan Deli	11	11	121	92	183	132	4118	3359
17. Percut Sei Tuan	68	31	718	289	1009	383	25956	9071
18. Batang Kuis	20	3	180	12	257	12	6255	634
19. Pantai Labu	22	3	161	18	201	18	4965	375
20. Beringin	24	3	163	25	242	37	5177	775
21. Lubuk Pakam	32	12	273	81	370	110	8595	2611
22. Pagar Merbau	18	1	134	2	184	5	3994	35
<b>Jumlah/Total</b>	<b>604</b>	<b>182</b>	<b>5145</b>	<b>1393</b>	<b>7072</b>	<b>1843</b>	<b>157254</b>	<b>41798</b>

Sumber : Dinas P & P Kabupaten Deli Serdang

Source : Department of Education and Culture Representative of Deli Serdang Regency

TABEL IV.2.3.:  
TABLE

BANYAKNYA SEKOLAH, KELAS, MURID DAN GURU SLTP  
NEGERI DAN SWASTA DI KABUPATEN DELI SERDANG / NUMBER  
OF SCHOOL, CLASS, STUDENT AND TEACHER ON SENIOR HIGH  
SCHOOL IN DELI SERDANG REGENCY  
2006

Kecamatan/ Sub Regency	Sekolah School		Kelas Class		Guru Teacher		Murid Student	
	Negeri Public	Swasta Private	Negeri Public	Swasta Private	Negeri Public	Swasta Private	Negeri Public	Swasta Private
(1)	(2)	(3)	(4)	(5)	(6)	(7)	(8)	(9)
01. Gunung Meriah	1	1	6	3	17	8	160	16
02. S.T.M Hulu	1	2	6	8	23	62	238	318
03. Kotalimbaru	2	4	21	21	69	68	801	603
04. Sibolangit	1	4	9	22	27	71	204	837
05. Pancur Batu	3	8	44	40	221	112	2008	1600
06. Namu Rambe	2	4	20	4	69	48	811	477
07. Biru – biru	1	4	12	9	39	36	443	413
08. S.T.M Hilir	1	5	6	13	35	13	312	617
09. Bangun Purba	2	1	27	3	70	6	1067	30
10. Galang	2	7	24	30	85	123	1012	1078
11. Tanjung Morawa	3	17	47	121	138	308	2130	4759
12. Patumbak	1	5	14	30	57	75	541	1013
13. Deli Tua	2	7	42	57	138	165	1658	2478
14. Sunggal	3	16	52	107	158	302	2104	4116
15. Hampanan Perak	2	15	27	64	80	236	1079	3013
16. Labuhan Deli	2	6	27	54	103	160	853	3170
17. Percut Sei Tuan	4	22	73	147	263	435	3050	6543
18. Batang Kuis	1	4	21	14	69	60	893	1165
19. Pantai Labu	2	3	13	3	55	10	871	233
20. Beringin	-	8	-	44	-	131	-	1745
21. Lubuk Pakam	3	15	64	70	176	210	2689	2805
22. Pagar Merbau	1	4	13	13	38	48	525	572
Jumlah/Total	40	162	568	877	1 930	2 687	23 449	37 601

Sumber : Dinas P & P Kabupaten Deli Serdang

Source : Department of Education and Culture Representative of Deli Serdang Regency

**TABEL IV.2.4: BANYAKNYA SEKOLAH, KELAS, MURID DAN GURU SMU NEGERI DAN SWASTA DI KABUPATEN DELI SERDANG / NUMBER OF SCHOOL, CLASS, STUDENT AND TEACHER ON SENIOR HIGH SCHOOL IN DELI SERDANG REGENCY 2006**

Kecamatan/ Sub Regency	Sekolah School		Kelas Class		Guru Teacher		Murid Student	
	Negeri Public	Swasta Private	Negeri Public	Swasta Private	Negeri Public	Swasta Private	Negeri Public	Swasta Private
(1)	(2)	(3)	(4)	(5)	(6)	(7)	(8)	(9)
01. Gunung Meriah	1	-	2	-	16	-	65	-
02. S.T.M Hulu	-	1	-	6	-	17	-	120
03. Kutalimbaru	1	2	5	9	20	42	191	373
04. Sibolangit	1	1	8	8	37	21	347	322
05. Pancur Batu	1	5	24	25	105	86	1047	1062
06. Namu Rambe	1	2	3	5	17	24	94	203
07. Biru – biru	-	2	-	9	-	26	-	211
08. S.T.M Hilir	-	2	-	12	-	28	-	413
09. Bangun Purba	1	2	12	3	37	16	468	122
10. G a l a n g	1	5	12	26	37	81	550	911
11. Tanjung Morawa	1	10	24	46	82	141	1044	1871
12. Patumbak	-	4	-	10	-	42	-	276
13. Deli Tua	1	6	3	61	14	157	148	2508
14. S u n g g a l	1	7	3	24	16	122	230	885
15. Hamparan Perak	1	4	11	18	53	97	450	791
16. Labuhan Deli	1	3	3	40	17	98	161	2213
17. Percut Sei Tuan	1	13	16	72	90	251	616	2782
18. Batang Kuis	1	2	12	9	57	33	498	344
19. Pantai Labu	-	2	-	3	-	14	-	110
20. Beringin	-	4	-	11	17	56	-	503
21. Lubuk Pakam	1	9	45	72	149	193	1977	3005
22. Pagar Merbau	-	1	-	3	-	17	-	90
<b>Jumlah/Total</b>	<b>15</b>	<b>87</b>	<b>183</b>	<b>472</b>	<b>764</b>	<b>1562</b>	<b>7886</b>	<b>19115</b>

Sumber : Dinas P & P Kabupaten Deli Serdang

Source : Department of Education and Culture Representative of Deli Serdang Regency



**TABEL IV.2.5.: BANYAKNYA SEKOLAH, KELAS, MURID DAN GURU STM, SMEA, SMKK, SMK NEGERI DAN SWASTA DI KABUPATEN DELI SERDANG / NUMBER OF SCHOOL, CLASS, STUDENT AND TEACHERS ON SENIOR HIGH SCHOOL IN DELI SERDANG REGENCY 2006**

Kecamatan / Sub Regency	Sekolah School		Kelas Class		Guru Teacher		Murid Student	
	Negeri/ Public	Swasta/ Private	Negeri/ Public	Swasta/ Private	Negeri/ Public	Swasta/ Private	Negeri/ Public	Swasta/ Private
(1)	(2)	(3)	(4)	(5)	(6)	(7)	(8)	(9)
01. Gunung Meriah	-	-	-	-	-	-	-	-
02. S.T.M Hulu	-	-	-	-	-	-	-	-
03. Kutalimbaru	-	-	-	-	-	-	-	-
04. Sibolangit	-	-	-	-	-	-	-	-
05. Pancur Batu	-	5	-	15	-	35	-	763
06. Namu Rambe	-	2	-	6	-	20	-	23
07. Biru – biru	-	-	-	-	-	-	-	-
08. S.T.M Hilir	-	-	-	-	-	-	-	-
09. Bangun Purba	-	4	-	12	-	36	-	125
10. G a l a n g	-	7	-	20	-	62	-	1320
11. Tanjung Morawa	-	11	-	36	-	109	-	2848
12. Patumbak	-	1	-	3	-	31	-	45
13. Deli Tua	-	4	-	12	-	37	-	899
14. S u n g g a l	-	7	-	19	-	50	-	1118
15. Hampan Perak	-	4	-	24	-	42	-	853
16. Labuhan Deli	-	5	-	38	-	64	-	4608
17. Percut Sei Tuan	1	11	36	69	157	162	1040	2422
18. Batang Kuis	-	2	-	6	-	25	-	72
19. Pantai Labu	-	-	-	-	-	-	-	-
20. Beringin	-	7	-	13	-	84	-	1106
21. Lubuk Pakam	1	15	23	24	103	183	931	3225
22. Pagar Merbau	-	-	-	-	-	-	-	-
Jumlah/Total	2	85	59	297	260	940	1971	19427

Sumber : Dinas P & P Kabupaten Deli Serdang

Source : Department of Education and Culture Representative of Deli Serdang Regency

**TABEL .IV.3.1 :** BANYAKNYA SEKOLAH DAN RUANG KELAS PENDIDIKAN  
**TABLE** AGAMA DI KABUPATEN DELI SERDANG / *NUMBER OF SCHOOL*  
*AND CLASS ROOM OF ISLAMIC SCHOOL BY SUB REGENCY*  
 2006

Kecamatan/ Sub Regency	Sekolah / School				
	RA/ TK	MDA	MI	MTs	MA
(1)	(2)	(3)	(4)	(5)	(6)
01. Gunung Meriah	-	-	-	-	-
02. S.T.M Hulu	1	2	-	-	-
03. Kutalimbaru	1	1	1	2	1
04. Sibolangit	1	1	-	1	-
05. Pancur Batu	5	7	1	2	-
06. Namu Rambe	4	3		2	1
07. Biru – biru	2	3	-	-	-
08. S.T.M Hilir	3	4	2	3	-
09. Bangun Purba	-	10	1	1	1
10. G a l a n g	5	12	1	6	3
11. Tanjung Morawa	21	23	12	13	4
12. Patumbak	16	11	4	3	-
13. Deli Tua	3	4	2	2	-
14. S u n g g a l	29	21	11	7	2
15. Hamparan Perak	14	25	12	16	6
16. Labuhan Deli	4	3	4	3	1
17. Percut Sei Tuan	37	31	15	19	5
18. Batang Kuis	11	5	3	6	2
19. Pantai Labu	1	3	4	3	1
20. Beringin	5	10	4	3	-
21. Lubuk Pakam	11	13	1	4	3
22. Pagar Merbau	8	9	1	2	1
Jumlah/Total	182	201	81	101	31

Sumber : Kantor Departemen Agama Kabupaten Deli Serdang  
 Source : *Departement of Religion Representative Office of Deli Serdang Regency*

TABEL IV.3.1 : LANJUTAN / CONTINUED  
TABLE

Kecamatan/ Sub Regency	Ruang Kelas / Class Room				
	RA/ TK	MDA	MI	MTs	MA
(1)	(7)	(8)	(9)	(10)	(11)
01. Gunung Meriah	-	-	-	-	-
02. S.T.M Hulu	2	4	-	-	-
03. Kutalimbaru	2	4	6	6	12
04. Sibolangit	1	4	-	3	-
05. Pancur Batu	9	28	3	6	-
06. Namo Rambe	7	12	8	6	3
07. Biru – biru	3	12	-	-	-
08. S.T.M Hilir	5	13	6	9	-
09. Bangun Purba	-	40	6	3	3
10. Galang	9	48	4	18	9
11. Tanjung Morawa	39	80	20	39	18
12. Patumbak	27	44	6	9	-
13. Deli Tua	5	16	6	6	-
14. Sunggal	54	84	90	21	5
15. Hamparan Perak	23	108	60	48	18
16. Labuhan Deli	6	12	20	9	6
17. Percut Sei Tuan	75	124	100	57	19
18. Batang Kuis	24	20	10	18	6
19. Pantai Labu	2	12	17	9	3
20. Beringin	7	40	15	9	-
21. Lubuk Pakam	24	52	4	12	22
22. Pagar Merbau	15	27	2	6	3
Jumlah/Total	339	784	383	294	127

Sumber : Kantor Departemen Agama Kabupaten Deli Serdang

Source : Departement of Religion Representative Office of Deli Serdang Regency

**TABEL .IV.3.2.:** BANYAKNYA GURU DAN MURID MADRASAH IBTIDA'YAH  
**TABLE** MENURUT JENIS KELAMIN DI KABUPATEN DELI SERDANG /  
 NUMBER OF TEACHER AND PUPIL IN MADRASAH ELEMENTARY  
 SCHOOL BY SUB REGENCY  
 2006

Kecamatan / Sub Regency	Guru / Teacher	Murid / Pupil		
		Laki-Laki / Male	Perempuan / Female	Jumlah / Total
(1)	(2)	(3)	(4)	(5)
01. Gunung Meriah	-	-	-	-
02. STM Hulu	-	-	-	-
03. Kotalimbaru	14	294	300	594
04. Sibolangit	-	-	-	-
05. Pancur Batu	5	43	49	92
06. Namu Rambe	18	184	190	374
07. Biru-Biru	-	-	-	-
08. STM Hilir	6	54	58	112
09. Bangun Purba	9	70	67	137
10. Galang	10	120	125	245
11. Tanjung Morawa	190	886	891	1 777
12. Patumbak	32	283	286	569
13. Deli Tua	8	40	43	83
14. Sunggal	232	1 220	1 227	2 447
15. Hamparan Perak	94	712	721	1 433
16. Labuhan Deli	32	249	256	505
17. Percut Sei Tuan	267	1 653	1 661	3 314
18. Batang Kuis	25	156	165	321
19. Pantai Labu	30	264	270	534
20. Beringin	40	212	221	433
21. Lubuk Pakam	6	32	35	67
22. Pagar Merbau	5	12	16	28
<b>Jumlah/Total</b>	<b>1 023</b>	<b>6 484</b>	<b>6 581</b>	<b>13 065</b>

Sumber : Kantor Departemen Agama Kabupaten Deli Serdang  
 Source : *Departement of Religion Representative Office of Deli Serdang Regency*

**TABEL .IV.3.3 :** BANYAKNYA GURU DAN MURID MADRASAH TSANAWIYAH  
**TABLE** MENURUT KECAMATAN DAN JENIS KELAMIN DI KABUPATEN  
 DELI SERDANG / *NUMBER OF TEACHER AND PUPIL IN MADRASAH*  
*JUNIOR HIGH SCHOOL BY SUB REGENCY*  
 2006

Kecamatan / Sub Regency	Guru / Teacher	Murid / Pupil		
		Laki-Laki / Male	Perempuan / Female	Jumlah / Total
(1)	(2)	(3)	(4)	(5)
01. Gunung Meriah	-	-	-	-
02. S.T.M Hulu	-	-	-	-
03. Kutalimbaru	64	547	65	612
04. Sibolangit	15	40	43	83
05. Pancur Batu	40	177	149	326
06. Namo Rambe	23	99	91	190
07. Biru – biru	-	-	-	-
08. S.T.M Hilir	31	77	61	138
09. Bangun Purba	38	154	138	292
10. G a l a n g	87	513	560	1 073
11. Tanjung Morawa	223	1 424	1 845	3 269
12. Patumbak	41	120	103	223
13. Deli Tua	26	206	256	462
14. S u n g g a l	85	634	676	1 310
15. Hampan Perak	163	986	1 095	2 081
16. Labuhan Deli	67	370	356	726
17. Percut Sei Tuan	283	1 360	1 381	2 741
18. Batang Kuis	130	456	470	926
19. Pantai Labu	60	265	285	550
20. Beringin	48	214	250	464
21. Lubuk Pakam	109	615	695	1 310
22. Pagar Merbau	29	109	83	192
<b>Jumlah/Total</b>	<b>1 562</b>	<b>8 366</b>	<b>8 602</b>	<b>16 968</b>

Sumber : Kantor Depatemen Agama Kabupaten Deli Serdang

Source : *Departement of Religion Representative Office of Deli Serdang Regency*

TABEL .IV.3.4 :  
TABLE

BANYAKNYA GURU DAN MURID MADRASAH ALIYAH  
MENURUT KECAMATAN DAN JENIS KELAMIN DI KAB. DELI  
SERDANG / NUMBER OF TEACHER AND PUPIL IN MADRASAH  
SENIOR HIGH SCHOOL BY SUB REGENCY  
2006

Kecamatan / Sub Regency	Guru / Teacher	Murid / Pupil		
		Laki-Laki / Male	Perempuan / Female	Jumlah / Total
(1)	(2)	(3)	(4)	(5)
01. Gunung Meriah	-	-	-	-
02. S.T.M Hulu	-	-	-	-
03. Kutalimbaru	30	352	-	352
04. Sibolangit	-	-	-	-
05. Pancur Batu	-	-	-	-
06. Namo Rambe	12	25	13	38
07. Biru – biru	-	-	-	-
08. S.T.M Hilir	-	-	-	-
09. Bangun Purba	19	40	87	127
10. G a l a n g	52	87	173	260
11. Tanjung Morawa	87	205	275	480
12. Patumbak	-	-	-	-
13. Deli Tua	-	-	-	-
14. S u n g g a l	27	81	86	167
15. Hamparan Perak	103	201	241	442
16. Labuhan Deli	30	65	151	216
17. Percut Sei Tuan	115	283	546	829
18. Batang Kuis	32	57	76	133
19. Pantai Labu	15	34	50	84
20. Beringin	-	-	-	-
21. Lubuk Pakam	87	246	479	725
22. Pagar Merbau	14	12	16	28
Jumlah/Total	623	1 688	2 193	3 881

Sumber : Kantor Depatemen Agama Kabupaten Deli Serdang  
Source : Departement of Religion Representative Office of Deli Serdang

TABEL .IV.4.1 :  
TABLE

BANYAKNYA IMAM, KHOTIB, MUBALIGH DAN ULAMA  
MENURUT KECAMATAN DI KAB. DELI SERDANG / NUMBER  
OF MUSLEM PRIEST, PREACHER, PROPACATOR AND LEADER BY  
SUB REGENCY  
2006

Kecamatan / Sub Regency	Imam / Priest	Khotib / Preacher	Mubaligh / Propagator	Ulama / Leader	Jumlah / Total
(1)	(2)	(3)	(4)	(5)	(6)
01. Gunung Meriah	2	2	2	-	6
02. S.T.M Hulu	14	10	5	4	33
03. Kutalimbaru	14	19	3	2	38
04. Sibolangit	13	8	7	8	36
05. Pancur Batu	36	32	23	22	113
06. Namo Rambe	22	21	8	6	57
07. Biru – biru	17	27	4	7	55
08. S.T.M Hilir	40	23	8	8	79
09. Bangun Purba	40	30	12	8	90
10. G a l a n g	78	12	11	6	107
11. Tjg. Morawa	80	56	34	31	201
12. Patumbak	26	29	28	20	103
13. Deli Tua	27	15	4	14	60
14. S u n g g a l	78	40	23	26	167
15. Hamparan Perak	54	40	40	9	143
16. Labuhan Deli	60	67	20	17	164
17. Percut Sei Tuan	100	108	19	18	245
18. Batang Kuis	47	42	12	11	112
19. Pantai Labu	32	30	4	15	81
20. Beringin	26	26	10	4	66
21. Lubuk Pakam	28	43	16	43	130
22. Pagar Merbau	23	22	8	8	61
Jumlah/Total	857	702	301	287	2147

Sumber : Kantor Departemen Agama Kabupaten Deli Serdang

Source : Departement of Religion Representative Office of Deli Serdang Regency

TABEL .IV.4.2 :  
TABLE

BANYAKNYA P3NTR, NIKAH, MENURUT KECAMATAN DI  
KABUPATEN DELI SERDANG / TOTAL MARIEGE, SEPARATE  
RECONILIATION AND DIVORCE BY SUB REGENCY  
2006

Kecamatan / Sub Regency	P3NTR	Nikah / <i>Mariage</i>	Talak/ <i>Separate</i>	Cerai/ <i>Divorce</i>	Rujuk/ <i>Reconcili ation</i>
(1)	(2)	(3)	(4)	(5)	(6)
01. Gunung Meriah	-	198	-	-	-
02. S.T.M Hulu	-	383	-	-	-
03. Kutalimbaru	2	258	-	-	-
04. Sibolangit	-	35	-	-	-
05. Pancur Batu	7	423	-	-	-
06. Namo Rambe	-	105	-	-	-
07. Biru – biru	-	260	-	-	-
08. S.T.M Hilir	3	403	-	-	-
09. Bangun Purba	3	292	-	-	-
10. G a l a n g	9	839	-	-	-
11. Tjg. Morawa	9	1350	-	-	-
12. Patumbak	5	483	-	-	-
13. Deli Tua	3	460	-	-	-
14. S u n g g a l	9	1 440	-	-	-
15. Hamparan Perak	14	1 687	-	-	-
16. Labuhan Deli	2	558	-	-	-
17. Percut Sei Tuan	14	2 614	-	-	-
18. Batang Kuis	3	560	-	-	-
19. Pantai Labu	4	637	-	-	-
20. Beringin	5	687	-	-	-
21. Lubuk Pakam	3	713	-	-	-
22. Pagar Merbau	4	381	-	-	-
Jumlah/Total	99	14 766	-	-	-

Sumber : Kantor Depatemen Agama Kabupaten Deli Serdang

Source : *Departement of Religion Representative Office of Deli Serdang Regency*



**TABEL .IV.4.3 :** BANYAKNYA RUMAH IBADAH MENURUT KECAMATAN DAN JENISNYA DI KABUPATEN DELI SERDANG / *NUMBER OF WORSHIP BY KIND BY SUB REGENCY* 2006

Kecamatan <i>Sub Regency</i>	Masjid / <i>Mosque</i>	Langgar, Musho- lla/ <i>Small Mosque</i>	Gereja / <i>Church</i>	Kuil / <i>Temple</i>	Vihara / <i>Vikoa</i>	Jumlah / <i>Total</i>
(1)	(2)	(3)	(4)	(5)	(6)	(7)
01. Gunung Meriah	1	1	12	-	-	14
02. S.T.M Hulu	12	6	21	-	-	39
03. Kutalimbaru	20	8	42	1		71
04. Sibolangit	5	-	51	-	1	57
05. Pancur Batu	37	11	30	-	-	78
06. Namo Rambe	16	6	22	-	-	44
07. Biru – biru	15	14	41	-	-	70
08. S.T.M Hilir	21	16	43	-	-	80
09. Bangun Purba	40	22	14	1	1	78
10. G a l a n g	63	58	18	-	-	139
11. Tanjung Morawa	94	113	19	-	13	239
12. Patumbak	36	32	10	-	-	78
13. Deli Tua	13	15	8	-	1	37
14. S u n g g a l	85	55	36	-	3	179
15. Hamparan Perak	63	162	24	1	10	260
16. Labuhan Deli	24	32	4	1	-	61
17. Percut Sei Tuan	119	165	58	-	6	348
18. Batang Kuis	27	27	12	1	4	71
19. Pantai Labu	27	44	9	-	4	84
20. Beringin	18	52	13	-	1	84
21. Lubuk Pakam	27	49	37	-	2	115
22. Pagar Merbau	23	34	8	2	3	70
<i>Jumlah/Total</i>	786	922	532	7	49	2296

Sumber : Kantor Depatemen Agama Kabupaten Deli Serdang  
*Source : Departement of Religion Representative Office of Deli Serdang*

**TABEL .IV.5.1:** BANYAKNYA RUMAH SAKIT DAN KAPASITAS TEMPAT TIDUR  
**TABLE** MENURUT KECAMATAN/*NUMBER OF GENERAL HOSPITAL AND*  
*BAD CAPACITY BY SUB REGENCY*  
 2006

Kecamatan / <i>Sub Regency</i>	Rumah Sakit Umum/ <i>General Hospital</i>	Kapasitas Tempat Tidur/ <i>Bad Capacity</i>
(1)	(2)	(3)
01. Gunung Meriah	-	-
02. S.T.M Hulu	-	-
03. Sibolangit	-	-
04. Kutalimbaru	-	-
05. Pancur Batu	-	-
06. Namo Rambe	-	-
07. Biru – biru	-	-
08. S.T.M Hilir	-	-
09. Bangun Purba	-	-
10. G a l a n g	-	-
11. Tanjung Morawa	5	221
12. Patumbak	-	-
13. Deli Tua	2	80
14. S u n g g a l	1	25
15. Hamparan Perak	-	-
16. Labuhan Deli	-	-
17. Percut Sei Tuan	2	51
18. Batang Kuis	-	-
19. Pantai Labu	-	-
20. Beringin	-	-
21. Lubuk Pakam	3	151
22. Pagar Merbau	-	-
<b>Jumlah/Total</b>	<b>13</b>	<b>528</b>

Sumber : Dinas Kesehatan Kabupaten Deli Serdang  
 Source : *Public Healt Service of Deli Serdang Regency*

**TABEL .IV.5.2 :** BANYAKNYA SARANA KESEHATAN MENURUT KECAMATAN  
**TABLE** DI KABUPATEN DELI SERDANG / **NUMBER OF PUBLIC HEALTH**  
**CENTRE AND THE LIKE BY SUB REGENCY**  
 2006

Kecamatan / Sub Regency	Puskesmas / Public Healt Centre	Puskesmas Pembantu /Public Healt Sub Centre	Rumah Bersalin / Child Birth Clinic	Balai Pengobatan Swasta / Private Public Clinic
(1)	(2)	(3)	(4)	(5)
01. Gunung Meriah	1	2	-	-
02. S.T.M Hulu	1	3	-	1
03. Sibolangit	2	5	-	2
04. Kutalimbaru	1	5	-	1
05. Pancur Batu	2	6	3	10
06. Namu Rambe	1	5	2	5
07. Biru – biru	1	3	3	5
08. S.T.M Hilir	1	5	3	3
09. Bangun Purba	1	4	1	9
10. Galang	2	6	3	10
11. Tanjung Morawa	2	8	9	21
12. Patumbak	1	2	8	3
13. Deli Tua	1	1	3	3
14. Sunggal	3	7	18	21
15. Hamparan Perak	2	5	9	12
16. Labuhan Deli	1	2	7	7
17. Percut Sei Tuan	2	9	30	27
18. Batang Kuis	1	4	3	9
19. Pantai Labu	1	5	-	2
20. Beringin	1	5	4	7
21. Lubuk Pakam	2	4	7	14
22. Pagar Merbau	1	4	-	-
Jumlah/Total	31	100	113	172

Sumber : Dinas Kesehatan Kabupaten Deli Serdang  
 Source : Public Healt Service of Deli Serdang Regency

TABEL .IV.5.2 : Sambungan/ *Continued*  
 TABLE

Kecamatan / <i>Sub Regency</i>	Rumah Sakit/ <i>Hospital</i>	Praktek Dokter/ <i>Private Physician</i>	Praktek Bidan/ <i>Private Midwives</i>
(1)	(2)	(3)	(4)
01. Gunung Meriah	-	-	-
02. S.T.M Hulu	-	1	1
03. Sibolangit	-	1	10
04. Kutalimbaru	-	5	-
05. Pancur Batu	-	14	19
06. Namo Rambe	-	3	-
07. Biru – biru	-	4	6
08. S.T.M Hilir	-	5	2
09. Bangun Purba	-	2	3
10. G a l a n g	-	5	42
11. Tanjung Morawa	4	71	2
12. Patumbak	-	5	8
13. Deli Tua	2	28	11
14. S u n g g a l	-	45	37
15. Hamparan Perak	-	24	23
16. Labuhan Deli	-	4	3
17. Percut Sei Tuan	1	113	35
18. Batang Kuis	-	13	7
19. Pantai Labu	-	-	3
20. Beringin	-	1	9
21. Lubuk Pakam	3	101	32
22. Pagar Merbau	-	-	-
Jumlah/ <i>Total</i>	10	445	253

Sumber : Dinas Kesehatan Kabupaten Deli Serdang  
 Source : *Public Healt Service of Deli Serdang*

**TABEL .IV.5.3 :** BANYAKNYA APOTEK, DEPOT OBAT DAN APOTEKER /ASISTEN APOTEKER MENURUT KECAMATAN/NUMBER OF DISPENSARY AND PHARMEDIST BT SUB REGENCY 2006

Kecamatan / Sub Regency	Apotek/ Public Dispensary	Toko Obat Berijin/ Medicyn Shop	Apoteker/ Pharmacysts		Asisten Apoteker/ Backup Pharmacysts	
			Pemerintah/ Public	Swasta/ Private	Pemerintah/ Public	Swasta/ Private
(1)	(2)	(3)	(4)	(5)	(6)	(7)
01. Gunung Meriah	-	-	-	-	-	-
02. S.T.M Hulu	-	-	-	-	2	-
03. Sibolangit	1	2	-	-	2	-
04. Kutalimbaru	-	-	-	1	2	1
05. Pancur Batu	2	13	-	2	-	13
06. Namorambe	-	-	-	-	2	-
07. Biru – biru	-	1	-	-	3	1
08. S.T.M Hilir	-	2	-	-	1	1
09. Bangun Purba	-	3	-	-	-	2
10. Galang	3	8	-	2	1	9
11. Tanjung Morawa	8	9	-	11	7	18
12. Patumbak	-	1	-	-	3	-
13. Deli Tua	7	1	-	5	2	6
14. Sunggal	4	19	-	2	9	10
15. Hampan Perak	1	7	-	-	5	4
16. Labuhan Deli	-	1	-	-	-	-
17. Percut Sei Tuan	15	16	-	12	9	22
18. Batang Kuis	1	10	-	1	4	8
19. Pantai Labu	-	1	-	-	1	1
20. Beringin	-	1	-	-	-	-
21. Lubuk Pakam	12	6	10	8	23	13
22. Pagar Merbau	-	-	-	-	1	-
<b>Jumlah/Total</b>	<b>54</b>	<b>101</b>	<b>10</b>	<b>44</b>	<b>86</b>	<b>109</b>

Sumber : Dinas Kesehatan Kabupaten Deli Serdang  
 Source : Public Healt Service of Deli Serdang Regency

**TABEL .IV.5.4 :** JUMLAH TENAGA KESEHATAN DI SARANA PELAYANAN  
**TABLE** KESEHATAN MENURUT KECAMATAN DAN JENISNYA/*NUMBER OF*  
*STATE PHYSICIAN AND PARAMEDIC BY SUB REGENCY*  
 2006

Kecamatan / Sub Regency	Dokter Umum/ General Physicians	Dokter Gigi/	Medis	Pera- wat & Bidan	Farma- si	Gizi
(1)	(2)	(3)	(4)	(5)	(6)	(7)
01. Gunung Meriah	1	1	2	20	-	-
02. S.T.M Hulu	1	2	3	32	-	1
03. Sibolangit	3	2	9	74	2	2
04. Kutalimbaru	7	5	3	45	-	1
05. Pancur Batu	11	4	13	118	7	5
06. Namu Rambe	4	4	6	98	-	1
07. Biru – biru	2	2	2	55	-	1
08. S.T.M Hilir	3	2	5	44	1	1
09. Bangun Purba	2	1	4	42	-	1
10. G a l a n g	4	2	5	82	1	3
11. Tanjung Morawa	6	4	13	127	7	5
12. Patumbak	5	2	8	39	3	3
13. Deli Tua	2	1	3	30	2	1
14. S u n g g a l	12	7	20	146	12	3
15. Hamparan Perak	9	3	11	90	5	4
16. Labuhan Deli	3	4	7	41	-	1
17. Percut Sei Tuan	11	4	15	145	10	5
18. Batang Kuis	2	1	7	58	-	2
19. Pantai Labu	2	2	3	32	1	1
20. Beringin	2	2	7	40	1	1
21. Lubuk Pakam	24	11	58	145	18	12
22. Pagar Merbau	4	2	5	41	1	1
Jumlah/Total	120	68	209	1544	71	55

Sumber : Dinas Kesehatan Kabupaten Deli Serdang  
 Source : *Public Healt Service of Deli Serdang Regency*

TABEL .IV.5.4 : LANJUTAN / CONTINUED  
TABLE

Kecamatan / <i>Sub Regency</i>	Teknisi Medis	Sanitasi	Kesmas	Jumlah
(1)	(6)	(7)	(8)	(9)
01. Gunung Meriah	1	1	1	25
02. S.T.M Hulu	1	-	1	38
03. Sibolangit	2	3	-	92
04. Kutalimbaru	1	2	1	53
05. Pancur Batu	4	5	-	152
06. Namo Rambe	-	1	2	108
07. Biru – biru	-	2	-	60
08. S.T.M Hilir	1	1	1	54
09. Bangun Purba	1	1	1	50
10. G a l a n g	1	2	-	94
11. Tanjung Morawa	2	1	-	155
12. Patumbak	1	1	3	58
13. Deli Tua	2	1	3	42
14. S u n g g a l	2	3	-	186
15. Hamparan Perak	2	1	1	114
16. Labuhan Deli	2	1	1	53
17. Percut Sei Tuan	5	1	1	182
18. Batang Kuis	1	1	-	69
19. Pantai Labu	1	-	-	38
20. Beringin	-	1	-	50
21. Lubuk Pakam	21	3	4	261
22. Pagar Merbau	-	1	-	49
Jumlah/Total	51	33	20	1.983

Sumber : Dinas Kesehatan Kabupaten Deli Serdang  
Source : *Public Healt Service of Deli Serdang Regency*

**TABEL IV.5.5 :** JUMLAH PASANGAN USIA SUBUR (PUS), PESERTA KB BARU DAN  
**TABLE** KB AKTIF MENURUT KECAMATAN/**NUMBER OF FAMILY PLANNING**  
**ACCEPTOR AND TYPE OF CONTRACEPTIVE USED BY SUB REGENCY**  
 2006

Kecamatan/ Sub Regency	PUS / <i>Fertile Age</i> <i>Couple</i>	Peserta KB Baru	Peserta KB Aktif
(1)	(2)	(3)	(4)
01. Gunung Meriah	393	74	281
02. S.T.M Hulu	1.928	308	1.345
03. Sibolangit	2.820	312	1.946
04. Kutalimbaru	4.495	579	3.453
05. Pancur Batu	10.941	1.431	8.654
06. Namu Rambe	4.162	433	2.600
07. Biru – biru	5.295	755	3.658
08. S.T.M Hilir	4.549	584	2.951
09. Bangun Purba	5.309	650	3.662
19. G a l a n g	9.073	1.239	6.239
20. Tanjung Morawa	27.301	2.709	19.158
21. Patumbak	10.771	1.336	6.968
22. Deli Tua	6.702	823	4.495
23. S u n g g a l	32.986	2.876	23.251
24. Hamparan Perak	24.706	2.528	17.437
25. Labuhan Deli	9.230	1.121	6.151
26. Percut Sei Tuan	58.519	4.772	40.122
27. Batang Kuis	8.721	992	5.339
28. Pantai Labu	6.622	791	5.733
29. Beringin	8.077	1.077	5.397
30. Lubuk Pakam	11.690	1.188	7.161
31. Pagar Merbau	5.725	646	4.962
Jumlah/ <i>Total</i>	260.015	27.224	180.963

Sumber : Dinas Kesehatan Kabupaten Deli Serdang  
 Source : *Public Healt Service of Deli Serdang Regency*



**TABEL .IV.5.6 :** JUMLAH AKSEPTOR KELUARGA BERENCANA AKTIF MENURUT  
**TABLE** KECAMATAN DAN JENIS KONTRASEPSI/**NUMBER OF FAMILY**  
**PLANNING ACCEPTOR AND TYPE OF CONTRACEPTIVE USED BY SUB**  
**REGENCY**  
 2006

Kecamatan/ Sub Regency	PUS / Fertile Age Couple	IUD/ Spiral	Pil/Pill	Kondom/ Condom
(1)	(2)	(3)	(4)	(5)
01. Gunung Meriah	281	34	85	51
02. S.T.M Hulu	1.345	137	389	149
03. Sibolangit	1.946	130	528	149
04. Kutalimbaru	3.453	440	889	117
05. Pancur Batu	8.654	1.134	2.748	353
06. Namo Rambe	2.600	176	441	54
07. Biru – biru	3.658	329	1.153	107
08. S.T.M Hilir	2.951	303	774	228
09. Bangun Purba	3.662	207	1.392	244
19. G a l a n g	6.239	372	2.737	192
20. Tanjung Morawa	19.158	824	8.928	392
21. Patumbak	6.968	567	2.974	129
22. Deli Tua	4.495	618	1.607	104
23. S u n g g a l	23.251	2.138	10.123	831
24. Hamparan Perak	17.437	1.158	7.763	336
25. Labuhan Deli	6.151	336	3.130	65
26. Percut Sei Tuan	40.122	6.862	14.941	712
27. Batang Kuis	5.339	323	2.208	32
28. Pantai Labu	5.733	54	3.168	75
29. Beringin	5.397	373	2.249	142
30. Lubuk Pakam	7.161	976	2.692	248
31. Pagar Merbau	4.962	447	2.338	76
Jumlah/Total	180.963	17.938	73.257	4.786

Sumber : Dinas Kesehatan Kabupaten Deli Serdang  
 Source : Public Healt Service of Deli Serdang Regency

**TABEL .IV.5.6 :** LANJUTAN / *CONTINUED*  
*TABLE*

Kecamatan/ <i>Sub Regency</i>	<i>MOP /</i> <i>MOW</i>	Suntik / <i>Injection</i>	Implat / <i>Implant</i>
(1)	(6)	(7)	
01. Gunung Meriah	30	81	-
02. S.T.M Hulu	157	415	98
03. Sibolangit	263	676	200
04. Kutalimbaru	163	1.614	230
05. Pancur Batu	607	3.470	342
06. Namu Rambe	290	1.463	176
07. Biru – biru	368	1.543	158
08. S.T.M Hilir	258	1.212	176
09. Bangun Purba	232	1.366	221
19. G a l a n g	329	2.495	114
20. Tanjung Morawa	895	7.845	274
21. Patumbak	570	2.613	115
22. Deli Tua	374	1.370	422
23. S u n g g a l	1.231	7.756	1.172
24. Hamparan Perak	721	6.669	790
25. Labuhan Deli	257	2.078	285
26. Percut Sei Tuan	1.944	13.198	2.465
27. Batang Kuis	304	2.293	179
28. Pantai Labu	893	1.375	168
29. Beringin	343	1.916	374
30. Lubuk Pakam	210	2.405	630
31. Pagar Merbau	456	1.417	228
<i>Jumlah/Total</i>	10.895	65.270	8.817

Sumber : Dinas Kesehatan Kabupaten Deli Serdang  
*Source : Public Healt Service of Deli Serdang Regency*

**TABEL .IV.5.7 :** BANYAKNYA KUNJUNGAN IBU HAMIL K4, IBU HAMIL RISTI DAN PERSALINAN DITOLONG TENAGA KESEHATAN MENURUT KECAMATAN DI KABUPATEN DELI SERDANG 2006

Kecamatan/ Sub Regency	Wanita Hamil/ <i>Pregnancy Women</i>			
	Jumlah/ <i>Total</i>	K4 /	Jumlah Risti/	Risti Dirujuk/
(1)	(2)	(3)	(4)	(5)
01. Gunung Meriah	64	64	9	7
02. S.T.M Hulu	288	246	10	10
03. Sibolangit	518	469	68	35
04. Kutalimbaru	847	651	34	24
05. Pancur Batu	1.912	1.480	400	34
06. Namo Rambe	637	434	30	10
07. Biru – biru	781	569	128	55
08. S.T.M Hilir	1.047	1.000	94	25
09. Bangun Purba	731	710	48	25
19. G a l a n g	1.629	1.303	184	98
20. Tanjung Morawa	4.129	2.949	413	143
21. Patumbak	1.698	1.120	219	135
22. Deli Tua	1.341	1.064	289	97
23. S u n g g a l	4.705	2.735	282	69
24. Hamparan Perak	3.301	2.389	1.090	44
25. Labuhan Deli	1.280	948	10	10
26. Percut Sei Tuan	7.679	6.140	853	60
27. Batang Kuis	1.158	819	284	11
28. Pantai Labu	1.022	802	15	8
29. Beringin	1.218	1.198	94	93
30. Lubuk Pakam	2.198	1.530	428	60
31. Pagar Merbau	801	670	71	10
<b>Jumlah/<i>Total</i></b>	<b>38.954</b>	<b>29.290</b>	<b>5.073</b>	<b>1.073</b>

Sumber : Dinas Kesehatan Kabupaten Deli Serdang  
 Source : *Public Healt Service of Deli Serdang Regency*

**TABEL .IV.5.7 :** LANJUTAN / *CONTINUED*  
*TABLE*

Kecamatan/ <i>Sub Regency</i>	Wanita Nifas/ <i>Childbed Women</i>	
	Jumlah	Ditolong Tenaga Kesehatan
(1)	(6)	(7)
01. Gunung Meriah	60	57
02. S.T.M Hulu	220	209
03. Sibolangit	488	416
04. Kutalimbaru	847	613
05. Pancur Batu	1.614	1317
06. Namu Rambe	434	431
07. Biru – biru	744	594
08. S.T.M Hilir	664	581
09. Bangun Purba	601	500
19. G a l a n g	1.552	1319
20. Tanjung Morawa	4.134	2723
21. Patumbak	1.617	1248
22. Deli Tua	1.277	1034
23. S u n g g a l	4.910	3027
24. Hamparan Perak	3.145	2523
25. Labuhan Deli	1.220	878
26. Percut Sei Tuan	7.315	3026
27. Batang Kuis	1.103	861
28. Pantai Labu	974	764
29. Beringin	1.160	1073
30. Lubuk Pakam	2.093	1371
31. Pagar Merbau	763	468
Jumlah/ <i>Total</i>	36.935	25.033

Sumber : Dinas Kesehatan Kabupaten Deli Serdang  
*Source : Public Healt Service of Deli Serdang Regency*

TABEL .IV.5.8 :  
TABLE

JUMLAH KUNJUNGAN NEONATUS, BAYI DAN BAYI BBLR  
YANG DITANGANI MENURUT KECAMATAN  
2006

Kecamatan/ Sub Regency	Neonatus (0 – 28 Hari) / Baby		Bayi (<1Thn)		Bayi Lahir		
	Jum- lah	Kun- jungan	Jum- lah	Kun- jungan	Jum- lah	BBL R	BBLR Ditang ani
(1)	(2)	(3)	(4)	(5)	(6)	(7)	(8)
01. Gunung Meriah	59	51	59	52	60	3	3
02. S.T.M Hulu	625	251	265	252	220	3	3
03. Sibolangit	844	417	444	402	488	30	20
04. Kutalimbaru	770	573	770	517	847	13	13
05. Pancur Batu	1.465	1.023	1.565	941	1.614	94	51
06. Namu Rambe	579	416	579	355	434	7	7
07. Biru – biru	710	654	710	457	744	18	18
08. S.T.M Hilir	634	405	634	539	664	10	10
09. Bangun Purba	574	509	574	562	601	10	10
19. G a l a n g	1.480	1.342	1.480	1.316	1.552	20	20
20. Tanjung Morawa	3.754	1.709	3.754	1.862	4.134	140	76
21. Patumbak	1.544	1.287	1.544	1.296	1.617	18	18
22. Deli Tua	1.219	851	1.219	454	1.277	44	30
23. S u n g g a l	4.686	2.418	4.686	2.496	4.910	73	48
24. Hamparan Perak	3.001	2.085	3.001	2.291	3.145	77	66
25. Labuhan Deli	1.164	896	1.164	966	1.220	30	25
26. Percut Sei Tuan	6.975	5.036	6.975	4.076	7.315	55	40
27. Batang Kuis	1.053	846	1.053	750	1.103	15	9
28. Pantai Labu	922	754	922	749	974	39	20
29. Beringin	1.107	1.221	1.107	1.048	1.160	12	9
30. Lubuk Pakam	1.998	1.406	1.998	771	2.093	44	32
31. Pagar Merbau	728	612	728	601	763	12	10
Jumlah/Total	35.891	25.762	35.131	23.873	36.935	767	539

Sumber : Dinas Kesehatan Kabupaten Deli Serdang

Source : Public Health Service of Deli Serdang Regency

**TABEL .IV.5.9: BANYAKNYA PENDERITA PENYAKIT PNEUMONIA DAN DIARE  
PADA BALITA MENURUT KECAMATAN DAN JENISNYA  
/NUMBER OF CONTAGION PATIENT BY SUB REGENCY  
2006**

Kecamatan / Sub Regency	Diare			Pneumonia	
	Jlh kasus	Jlh Pada Balita	Jlh Balita Ditangani	Jlh Penderita	Ditangani
(1)	(2)	(3)	(4)	(5)	(6)
01. Gunung Meriah	-	122	122	7	7
02. S.T.M Hulu	95	150	150	31	31
03. Sibolangit	182	284	284	14	14
04. Kutalimbaru	465	260	260	57	57
05. Pancur Batu	783	160	160	89	89
06. Namo Rambe	230	120	120	38	38
07. Biru – biru	250	135	135	100	100
08. S.T.M Hilir	414	121	121	141	141
09. Bangun Purba	235	155	155	115	115
19. G a l a n g	755	265	265	188	188
20. Tanjung Morawa	2.062	218	218	77	77
21. Patumbak	722	201	201	62	62
22. Deli Tua	533	177	177	68	68
23. S u n g g a l	2.181	440	440	107	107
24. Hamparan Perak	1.729	276	276	197	197
25. Labuhan Deli	385	180	180	291	291
26. Percut Sei Tuan	2.243	284	284	274	274
27. Batang Kuis	367	200	200	75	75
28. Pantai Labu	625	170	170	87	87
29. Beringin	616	120	120	34	34
30. Lubuk Pakam	665	328	328	80	80
31. Pagar Merbau	638	189	189	84	84
<b>Jumlah/Total</b>	<b>16.175</b>	<b>4.555</b>	<b>4.555</b>	<b>2.216</b>	<b>2.216</b>

Sumber : Dinas Kesehatan Kabupaten Deli Serdang  
Source : Public Healt Service of Deli Serdang Regency

**TABEL .IV.5.10** BANYAKNYA PENDERITA PENYAKIT MENULAR DAN DBD  
**TABLE** MENURUT KECAMATAN DAN JENISNYA/NUMBER OF CONTAGION  
 PATIENT BY SUB REGENCY  
 2006

Kecamatan / Sub Regency	TB Paru			
	Klinis	(+)	Diobati	Sembuh
(1)	(2)	(3)	(4)	(5)
01. Gunung Meriah	98	17	17	3
02. S.T.M Hulu	63	6	6	6
03. Sibolangit	229	19	19	2
04. Kutalimbaru	293	22	22	4
05. Pancur Batu	650	57	57	9
06. Namo Rambe	625	59	59	11
07. Biru – biru	561	51	51	9
08. S.T.M Hilir	421	37	37	5
09. Bangun Purba	399	47	47	7
19. G a l a n g	180	19	19	2
20. Tanjung Morawa	913	90	90	22
21. Patumbak	655	63	63	14
22. Deli Tua	771	59	59	9
23. S u n g g a l	1.776	161	161	30
24. Hamparan Perak	930	74	74	16
25. Labuhan Deli	439	42	42	7
26. Percut Sei Tuan	1.554	140	140	24
27. Batang Kuis	556	51	51	10
28. Pantai Labu	399	35	35	1
29. Beringin	107	8	8	1
30. Lubuk Pakam	618	45	45	17
31. Pagar Merbau	146	10	10	10
<b>Jumlah/Total</b>	<b>12.383</b>	<b>1.112</b>	<b>1.112</b>	<b>219</b>

Sumber : Dinas Kesehatan Kabupaten Deli Serdang  
 Source : Public Healt Service of Deli Serdang Regency

TABEL .IV.5.10 LANJUTAN / CONTINUED  
TABLE

Kecamatan / Sub Regency	HIV / AIDS		Infeksi Menular Seksual (IMS)	
	Jlh Kasus	Ditangani	Jlh Kasus	Ditangani
(1)	(6)	(7)	(8)	(9)
01. Gunung Meriah	-	-	-	-
02. S.T.M Hulu	-	-	-	-
03. Sibolangit	-	-	6	6
04. Kutalimbaru	-	-	-	-
05. Pancur Batu	-	-	-	-
06. Namo Rambe	-	-	-	-
07. Biru – biru	-	-	-	-
08. S.T.M Hilir	-	-	-	-
09. Bangun Purba	-	-	-	-
19. G a l a n g	-	-	-	-
20. Tanjung Morawa	-	-	-	-
21. Patumbak	-	-	-	-
22. Deli Tua	-	-	-	-
23. S u n g g a l	-	-	-	-
24. Hampan Perak	-	-	-	-
25. Labuhan Deli	-	-	-	-
26. Percut Sei Tuan	-	-	-	-
27. Batang Kuis	-	-	-	-
28. Pantai Labu	-	-	-	-
29. Beringin	-	-	-	-
30. Lubuk Pakam	27	27	-	-
31. Pagar Merbau	-	-	-	-
Jumlah/Total	27	27	6	6

Sumber : Dinas Kesehatan Kabupaten Deli Serdang  
Source : Public Healt Service of Deli Serdang Regency



TABEL .IV.5.10 LANJUTAN / *CONTINUED*  
TABLE

Kecamatan / Sub Regency	Malaria			Kusta		DBD	
	Klinis	(+)	Diobati	Penderita	RFT	Jlh Kasus	Dita- ngani
(1)	(10)	(11)	(12)	(13)	(14)	(15)	(16)
01. Gunung Meriah	154	-	-	-	-	-	-
02. S.T.M Hulu	143	-	-	1	1	-	-
03. Sibolangit	230	-	-	-	-	1	1
04. Kutalimbaru	132	-	-	-	-	-	-
05. Pancur Batu	275	-	-	-	-	16	16
06. Namu Rambe	168	-	-	-	-	3	3
07. Biru – biru	180	-	-	-	-	15	15
08. S.T.M Hilir	240	-	-	-	-	1	1
09. Bangun Purba	228	-	-	-	-	2	2
19. G a l a n g	324	-	-	2	2	4	4
20. Tanjung Morawa	576	-	-	1	1	16	16
21. Patumbak	204	-	-	-	-	11	11
22. Deli Tua	264	-	-	-	-	13	13
23. S u n g g a l	516	-	-	-	-	29	29
24. Hamparan Perak	888	-	-	1	1	2	2
25. Labuhan Deli	252	-	-	-	-	7	7
26. Percut Sei Tuan	564	-	-	3	3	38	38
27. Batang Kuis	288	-	-	-	-	9	9
28. Pantai Labu	348	-	-	-	-	2	2
29. Beringin	228	-	-	-	-	8	8
30. Lubuk Pakam	456	-	-	1	1	16	16
31. Pagar Merbau	180	-	-	4	4	4	4
Jumlah/Total	6.818	-	-	13	13	197	197

Sumber : Dinas Kesehatan Kabupaten Deli Serdang  
Source : *Public Healt Service of Deli Serdang Regency*

**TABEL .IV.5.11 :** TARGET AKSEPTOR BARU DAN MIX KONTRASEPSI PER  
**TABLE** KECAMATAN DI KAB. DELI SERDANG / *NUMBER OF NEW*  
 ACCEPTOR TARGET AND TYPE OF CONTRACEPTIVE USED BY SUB  
 REGENCY  
 2006

Kecamatan/ Sub Regency	PUS/ Target PPM	Target PPM	Mix Kontrasepsi/Contraceptive		
			IUD/ IUD	PIL/ PILL	Kondom /Condom
(1)	(2)	(3)	(4)	(5)	(6)
01. Gunung Meriah	435	74	8	20	15
02. S.T.M Hulu	1942	308	25	86	56
03. Kutalimbaru	4889	573	50	143	35
04. Sibolangit	3198	312	25	81	70
05. Pancur Batu	11845	1388	120	440	176
06. Namo Rambe	4588	454	35	68	52
07. Biru – biru	5548	750	75	214	80
08. S.T.M Hilir	5197	591	35	150	70
09. Bangun Purba	5446	651	25	230	75
10. G a l a n g	9984	1232	65	523	109
11. Tanjung Morawa	29006	2741	85	1302	205
12. Patumbak	11621	1274	75	422	70
13. Deli Tua	7470	823	56	264	103
14. S u n g g a l	35254	2904	215	1202	255
15. Hamparan Perak	26051	2555	100	1210	194
16. Labuhan Deli	9439	983	33	501	59
17. Percut Sei Tuan	58306	4917	518	1647	472
18. Batang Kuis	8721	992	56	393	25
19. Pantai Labu	12293	1188	100	490	153
20. Beringin	6187	646	45	280	71
21. Lubuk Pakam	7170	791	30	450	75
22. Pagar Merbau	9013	1077	30	470	119
Jumlah/Total	273603	27224	1806	10586	2539

Sumber : BKKBN Kabupaten Deli Serdang

Source : National Family Planning Coordination Board of Deli Serdang

TABEL .IV.5.11 : Lanjutan / *Continued*  
TABLE

Kecamatan/ <i>Sub Regency</i>	Mix Kontrasepsi/ <i>Contraceptive</i>				Jumlah/ <i>Total</i>
	Suntik/ <i>Injection</i>	MOW/ <i>MOW</i>	MPO/ <i>MOP</i>	IMP/ <i>IMP</i>	
(1)	(7)	(8)	(9)	(10)	(11)
01. Gunung Meriah	23	5	-	3	74
02. S.T.M Hulu	118	16	-	7	308
03. Kotalimbaru	317	15	-	13	573
04. Sibolangit	106	17	-	13	312
05. Pancur Batu	593	40	-	19	1.388
06. Namo Rambe	242	25	-	32	454
07. Biru – biru	345	25	-	11	750
08. S.T.M Hilir	295	25	-	16	591
09. Bangun Purba	292	20	-	9	651
10. Galang	502	25	-	8	1.232
11. Tanjung Morawa	1082	51	1	15	2.741
12. Patumbak	658	40	-	9	1.274
13. Deli Tua	299	30	-	71	823
14. Sunggal	1.092	69	-	71	2.904
15. Hamparan Perak	961	45	2	43	2.555
16. Labuhan Deli	351	22	1	16	983
17. Percut Sei Tuan	2042	83	1	154	4.917
18. Batang Kuis	484	25	-	9	992
19. Pantai Labu	354	45	1	45	1.188
20. Beringin	215	25	-	10	646
21. Lubuk Pakam	210	15	1	10	791
22. Pagar Merbau	386	40	2	30	1.077
Jumlah / <i>Total</i>	10.967	703	9	614	27.224

Sumber : BKKBN Kabupaten Deli Serdang

Source : *National Family Planning Coordination Board of Deli Serdang*

**TABEL IV.5.12 : BANYAKNYA INSTITUSI MASYARAKAT PENGELOLA PROGRAM  
TABLE KB NASIONAL MENURUT KECAMATAN DI KAB. DELI  
SERDANG / NUMBER OF INSTITUTOR NATIONAL FAMILY  
PLANNING PROGRAM BY SUB REGENCY  
2006**

Kecamatan/ Sub Regency	PPKBD				
	Awal	Dasar	Berkembang	Mandiri	Jumlah/ Total
(1)	(2)	(3)	(4)	(5)	(6)
01. Gunung Meriah	-	7	5	-	12
02. S.T.M Hulu	-	12	8	-	20
03. Kutalimbaru	-	9	6	-	14
04. Sibolangit	-	21	9	-	30
05. Pancur Batu	-	15	8	2	25
06. Namo Rambe	-	25	9	2	36
07. Biru – biru	-	10	7	-	17
08. S.T.M Hilir	-	9	6	-	15
09. Bangun Purba	-	25	7	1	33
10. G a l a n g	-	21	6	2	29
11. Tjg. Morawa	-	13	10	3	26
12. Patumbak	-	4	3	1	8
13. Deli Tua	-	3	2	1	6
14. S u n g g a l	-	10	5	2	17
15. Hamparan Perak	-	12	6	2	20
16. Labuhan Deli	-	3	2	-	5
17. Percut Sei Tuan	-	11	7	2	20
18. Batang Kuis	-	7	4	-	11
19. Pantai Labu	-	15	4	-	19
20. Beringin	-	3	6	2	11
21. Lubuk Pakam	-	6	5	2	13
22. Pagar Merbau	-	11	4	-	16
<b>Jumlah/Total</b>	-	<b>251</b>	<b>129</b>	<b>23</b>	<b>403</b>

Sumber : BKKBN Kabupaten Deli Serdang

Source : National Family Planning Coordination Board of Deli Serdang

TABEL .IV.5.12 : Lanjutan / *Continued*  
TABLE

Kecamatan/ <i>Sub Regency</i>	Sub PKBD				
	Awal	Dasar	Berkembang	Mandiri	Jumlah/ <i>Total</i>
(1)	(7)	(8)	(9)	(10)	(11)
01. Gunung Meriah	-	16	5	-	21
02. S.T.M Hulu	-	30	11	-	41
03. Kutalimbaru	-	69	22	-	91
04. Sibolangit	-	51	25	-	76
05. Pancur Batu	-	76	24	6	106
06. Namo Rambe	-	27	29	3	59
07. Biru – biru	-	61	22	-	83
08. S.T.M Hilir	-	41	18	-	59
09. Bangun Purba	-	77	25	2	104
10. G a l a n g	-	82	28	4	114
11. Tanjung Morawa	-	125	43	10	178
12. Patumbak	-	20	27	4	51
13. Deli Tua	-	24	20	3	47
14. S u n g g a l	-	90	45	6	141
15. Hamparan Perak	-	182	25	6	213
16. Labuhan Deli	-	42	21	2	65
17. Percut Sei Tuan	-	192	51	10	253
18. Batang Kuis	-	51	18	1	70
19. Pantai Labu	-	59	15	1	75
20. Beringin	-	58	26	4	88
21. Lubuk Pakam	-	73	20	8	101
22. Pagar Merbau	-	49	15	4	68
Jumlah/ <i>Total</i>	-	1 495	535	74	2 104

Sumber : BKKBN Kabupaten Deli Serdang

Source : *National Family Planning Coordination Board of Deli Serdang*

TABEL IV.5 12 : Lanjutan//Continued  
TABLE

Kecamatan / Sub Regency	PPKBD		Lingkungan /Dusun	Sub PPKBD	
	Target	Aktif		Target	Aktif
(1)	(2)	(3)	(4)	(5)	(6)
01. Gunung Meriah	12	12	21	21	15
02. S.T.M Hulu	20	20	41	41	28
03. Kutalimbaru	30	30	95	95	71
04. Sibolangit	14	14	77	77	62
05. Pancur Batu	25	25	106	106	85
06. Namu Rambe	36	36	60	60	46
07. Biru – biru	17	17	79	79	62
08. S.T.M Hilir	15	15	59	59	47
09. Bangun Purba	33	33	104	104	88
10. G a l a n g	29	29	116	116	87
11. Tanjung Morawa	26	26	186	186	142
12. Patumbak	8	8	52	52	38
13. Deli Tua	6	6	46	46	34
14. S u n g g a l	17	17	143	143	112
15. Hamparan Perak	20	20	219	219	175
16. Labuhan Deli	5	5	66	66	52
17. Percut Sei Tuan	20	20	250	250	214
18. Batang Kuis	11	11	70	70	52
19. Pantai Labu	13	13	102	102	85
20. Beringin	16	16	69	69	52
21. Lubuk Pakam	19	19	75	75	59
22. Pagar Merbau	11	11	89	89	72
Jumlah/Total	403	403	2.125	2.125	1.678

Sumber : BKKBN Kabupaten Deli Serdang

Source : National Family Planning Coordination Board of Deli Serdang

**TABEL IV.5.13.: BANYAKNYA INSTITUSI MASYARAKAT SEBAGAI PELAYANAN  
TABLE KB NASIONAL PER KECAMATAN DI KAB. DELI SERDANG /  
NUMBER OF INSTITUTION AS NATIONAL FAMILY PLANNING  
SERVICE BY SUB REGENCY  
2006**

Kecamatan / Sub Regency	BKR	BKL	UP PKS	Kel. Akseptor	BKB	APE	Target PPM
(1)	(2)	(3)	(4)	(5)	(6)	(7)	
01. Gunung Meriah	1	1	-	1	8	1	-
02. S.T.M Hulu	5	5	15	3	5	1	-
03. Kutalimbaru	5	5	-	3	8	1	-
04. Sibolangit	10	8	-	4	12	1	-
05. Pancur Batu	5	5	64	8	5	1	-
06. Namo Rambe	8	7	1	4	8	1	-
07. Biru – biru	1	1	46	3	17	1	-
08. S.T.M Hilir	6	4	57	3	9	1	-
09. Bangun Purba	1	1	-	6	3	1	-
10. G a l a n g	14	9	15	4	24	2	-
11. Tjg Morawa	5	5	2	4	6	1	-
12. Patumbak	8	7	67	4	9	1	-
13. Deli Tua	6	6	6	1	6	1	-
14. S u n g g a l	17	15	17	4	17	1	-
15. Hamparan Perak	17	15	20	3	20	2	-
16. Labuhan Deli	5	5	20	2	5	1	-
17. Percut Sei Tuan	20	18	40	4	20	1	-
18. Batang Kuis	2	2	1	5	11	1	-
19. Pantai Labu	13	13	20	3	13	1	-
20. Beringin	10	5	26	3	6	1	-
21. Lubuk Pakam	9	7	47	8	13	2	-
22. Pagar Merbau	10	9	7	5	11	2	-
Jumlah/Total	178	153	471	85	236	26	-

Sumber : BKKBN Kabupaten Deli Serdang

Source : National Family Planning Coordination Board of Deli Serdang

**TABEL IV.5.14. :** BANYAKNYA KELUARGA PRA SEJAHTERA, SEJAHTERA I, SEJAHTERA II PER KECAMATAN DI KAB. DELI SERDANG  
**TABLE** /NUMBER OF STATE PHYSICIAN AND PARAMEDIC BY SUB REGENCY  
 2006

Kecamatan / Sub Regency	Pra Sejahtera/ <i>Pra Prosperous</i>	Sejahtera I/ <i>1<sup>st</sup> Prosperous</i>	Sejahtera II/ <i>2<sup>st</sup> Prosperous</i>
(1)	(2)	(3)	(4)
1 Gunung Meriah	32	320	239
2 S.T.M Hulu	301	487	1.001
3 Kutalimbaru	90	1.396	1.747
4 Sibolangit	1.120	2.650	3.135
5 Pancur Batu	1.993	3.630	5.418
6 Namo Rambe	443	1.672	1.645
7 Biru – biru	374	1.556	3.306
8 S.T.M Hilir	607	1.043	4.148
9 Bangun Purba	1.106	1.312	3.236
10 G a l a n g	1.145	2.009	4.229
11 Tanjung Morawa	3.048	7.687	13.193
12 Patumbak	491	3.400	5.386
13 Deli Tua	261	1.579	5.211
14 S u n g g a l	1.465	8.024	18.334
15 Hamparan Perak	4.244	5.698	15.417
16 Labuhan Deli	394	1.909	6.319
17 Percut Sei Tuan	2.239	14.679	32.253
18 Batang Kuis	1.419	3.409	4.047
19 Pantai Labu	362	2.636	5.687
20 Beringin	1.067	1.649	1.968
21 Lubuk Pakam	3.436	2.553	1.623
22 Pagar Merbau	454	3.180	2.414
Jumlah/Total	26.091	72.478	139.956

Sumber : BKKBN Kabupaten Deli Serdang  
 Source : Public Healt Service of Deli Serdang



TABEL IV.5.14. : LANJUTAN / CONTINUED  
TABLE

Kecamatan / <i>Sub Regency</i>	Sejahtera III/3 <sup>st</sup> <i>Prosperous</i>	Sejahtera III +/3 <sup>st+</sup> <i>Prosperous</i>	Jumlah/Total
(1)	(5)	(6)	(7)
1 Gunung Meriah	106	9	706
2 S.T.M Hulu	660	153	2.602
3 Kutalimbaru	1.034	245	4.512
4 Sibolangit	468	29	7.402
5 Pancur Batu	3.731	939	15.711
6 Namu Rambe	1.980	336	6.076
7 Biru – biru	1.669	207	7.112
8 S.T.M Hilir	724	22	6.544
9 Bangun Purba	1.323	305	7.282
10 G a l a n g	4.558	1.377	13.318
11 Tanjung Morawa	9.314	1.966	35.208
12 Patumbak	3.617	507	13.401
13 Deli Tua	1.739	631	9.421
14 S u n g g a l	12.282	4.589	44.694
15 Hamparan Perak	6.027	903	32.289
16 Labuhan Deli	2.051	491	11.164
17 Percut Sei Tuan	15.456	5.407	70.034
18 Batang Kuis	220	466	11.561
19 Pantai Labu	6.546	1.162	16.393
20 Beringin	3.185	180	8.049
21 Lubuk Pakam	1.647	12	9.271
22 Pagar Merbau	4.828	82	10.958
Jumlah/Total	85.165	20.018	343.708

Sumber : BKKBN Kabupaten Deli Serdang  
Source : *Public Healt Service of Deli Serdang*

**S o s i a l / s o c i a l**

**TABEL .IV.6.1 :**  
**TABLE**

**BANYAKNYA PERKARA PERDATA GUGATAN DAN  
PERMOHONAN DARI PENGADILAN NEGERI LUBUK PAKAM PER  
BULAN / NUMBER OF CIVIL CASE REPORTED AND SETTLED BY  
LUBUK PAKAM STATE COURT 2006**

Bulan / Month	Sisa/ Rest of Last year		Diterima / Reported		Jumlah/ Total		Putus/ Settled		Sisa/ lagi berjalan/ Unsettled	
	G	P	G	P	G	P	G	P	G	P
(1)	(2)	(3)	(4)	(5)	(6)	(7)	(8)	(9)	(10)	(11)
1. Januari / January	71	-	6	24	76	24	3	24	73	-
2. Pebruari / February	73	-	3	28	76	28	3	28	73	-
3. Maret / March	73	-	7	42	80	42	7	42	73	-
4. April / April	73	-	11	25	84	25	1	25	83	-
5. Mei / May	83	-	5	35	88	35	3	35	85	-
6. Juni / June	85	-	8	22	93	22	2	22	91	-
7. Juli / July	91	-	6	43	97	43	8	43	89	-
8. Agustus / August	89	-	9	32	98	32	6	32	92	-
9. September/ September	90	-	12	46	102	46	11	46	91	-
10. Oktober / October	91	-	4	14	95	14	6	14	89	-
11. Nopember/ November	89	-	5	33	94	33	10	33	84	-
12. Desember/ December	84	-	11	17	95	17	9	17	86	-
<b>Jumlah / Total</b>	<b>992</b>	<b>-</b>	<b>87</b>	<b>361</b>	<b>1.078</b>	<b>361</b>	<b>69</b>	<b>361</b>	<b>1.009</b>	<b>-</b>

Sumber : Pengadilan Negeri Lubuk Pakam Kabupaten Deli Serdang

Source : Lubuk Pakam State Court of Deli Serdang Regency

Keterangan : Perkara Perdata Gugatan/Accusation = G

Perkara Perdata Permohonan/Petition = P

**S o s i a l / s o c i a l**

**TABEL .IV.6.2 :**  
**TABLE**

**BANYAKNYA PERKARA PIDANA BIASA DAN SINGKAT YANG  
DITERIMA/ DIPUTUSKAN DI PENGADILAN NEGERI LUBUK  
PAKAM PER BULAN /NUMBER OF CRIMINAL CASE REPORTED AND  
SETTLED BY LUBUK PAKAM STATE COURT  
2006**

Bulan / Month	Sisa/ Rest of Last year		Diterima / Reported		Jumlah/ Total		Putus/ Settled		Sisa/sedang berjalan/ Unsettled	
	PB	PS	PB	PS	PB	PS	PB	PS	PB	PS
(1)	(2)	(3)	(4)	(5)	(6)	(7)	(8)	(9)	(10)	(11)
1. Januari / January	554	-	110	-	664	-	114	-	550	-
2. Pebruari / February	550	-	216	-	766	-	144	-	622	-
3. Maret / March	622	-	206	-	828	-	147	-	975	-
4. April / April	975	-	210	-	1.185	-	139	-	1.046	-
5. Mei / May	1.046	-	220	-	1.274	-	159	-	1.115	-
6. Juni / June	1.115	-	164	-	1.279	-	285	-	994	-
7. Juli / July	994	-	205	-	1.199	-	242	-	957	-
8. Agustus / August	957	-	133	-	1.090	-	129	-	961	-
9. September/ September	961	-	166	-	1.127	-	170	-	957	-
10. Oktober / October	957	-	121	-	1.078	-	106	-	972	-
11. Nopember/ November	972	-	194	-	1.166	-	120	-	1.046	-
12. Desember/ December	1.046	-	142	-	1.188	-	138	-	1.050	-
<b>Jumlah / Total</b>	<b>10.749</b>	<b>-</b>	<b>2.095</b>	<b>-</b>	<b>12.844</b>	<b>-</b>	<b>1.893</b>	<b>-</b>	<b>11.245</b>	<b>-</b>

Sumber : Pengadilan Negeri Kabupaten Deli Serdang  
Source : Lubuk Pakam State Court of Deli Serdang Regency

**S o s i a l / S o c i a l**

**TABEL .IV.6.3 :** BANYAKNYA PERKARA PIDANA CEPAT RINGAN, LALU LINTAS DAN HUKUMAN DENDA OLEH PENGADILAN NEGERI / *NUMBER OF SIMPLE CRIMINAL CASE AND TRAFFIC DELINQUENCY REPORTED AND SETTLED STATE COURT*  
2006

Bulan / Month	Diterima / Reported		Putus/ Settled		Sisa/ Unsettled		Hukuman Denda/ Money Fine	
	CR	CLL	CR	CLL	CR	CLL	CR	CLL
(1)	(4)	(5)	(6)	(7)	(8)	(9)	(10)	(11)
1. Januari / January	2	736	2	736	-	-	-	-
2. Pebruari / February	1	1.985	1	1.985	-	-	-	-
3. Maret / March	1	3.276	1	3.276	-	-	-	-
4. April / April	2	1.206	2	1.206	-	-	-	-
5. Mei / May	10	1.270	10	1.270	-	-	-	-
6. Juni / June	2	1.453	2	1.453	-	-	-	-
7. Juli / July	1	813	1	813	-	-	-	-
8. Agustus / August	8	958	8	958	-	-	-	-
9. September/ September	3	1.910	3	1.910	-	-	-	-
10. Oktober / October	1	1.039	1	1.039	-	-	-	-
11. Nopember/ November	1	895	1	895	-	-	-	-
12. Desember/ December	3	1.246	3	1.246	-	-	-	-
<b>Jumlah / Total</b>	<b>35</b>	<b>27.787</b>	<b>35</b>	<b>27.787</b>	<b>-</b>	<b>-</b>	<b>-</b>	<b>-</b>

Sumber : Pengadilan Negeri Kabupaten Deli Serdang  
 Source : Lubuk Pakam State Court of Deli Serdang Regency  
 Keterangan : Ringan/Simply = CR  
 Lalu Lintas/Traffic Viciation = CLL

**TABEL .IV.6.4 :**  
**TABLE**

**BANYAKNYA PERKARA YANG DAPAT DISELESAIKAN  
KEJAKSAAN NEGERI LUBUK PAKAM PER BULAN / NUMBER OF  
CRIME CASE DELINQUENCY REPORTED AND SETTLED BY LUBUK  
PAKAM PUBLIC PROSECUTER  
2006**

Bulan / <i>Month</i>	Sisa/ <i>Rest of last month</i>	Perkara yang Diterima / <i>Reported</i>	Perkara yang diselesaikan/ <i>Solved</i>	Sisa perkara / <i>Unsolved</i>
(1)	(2)	(3)	(4)	(5)
1. Januari / <i>January</i>	-	30	30	-
2. Pebruari / <i>February</i>	-	39	39	-
3. Maret / <i>March</i>	-	39	39	-
4. April / <i>April</i>	-	62	62	-
5. Mei / <i>May</i>	-	53	53	-
6. Juni / <i>June</i>	-	37	37	-
7. Juli / <i>July</i>	-	51	51	-
8. Agustus / <i>August</i>	-	39	39	-
9. September/ <i>September</i>	-	39	39	-
10. Oktober / <i>October</i>	-	16	16	-
11. Nopember/ <i>November</i>	-	37	37	-
12. Desember/ <i>December</i>	-	41	41	-
Jumlah / <i>Total</i>	-	483	483	-

Sumber : Kejaksaan Negeri Lubuk Pakam  
Source : Lubuk Pakam Public Prosecutor office

**TABEL .IV.6.5 :**  
**TABLE**

**BANYAKNYA PERKARA TILANG YANG DAPAT DISELESAIKAN  
KEJAKSAAN NEGERI LUBUK PAKAM PER BULAN / NUMBER OF  
TRAFFIC CASE DELINQUENCY REPORTED AND SETTLED BY LUBUK  
PAKAM PUBLIC PROSECUTER  
2006**

Bulan / <i>Month</i>	Sisa/ <i>Rest of last month</i>	Perkara yang Diterima / <i>Reported</i>	Perkara yang diselesaikan/ <i>Solved</i>	Sisa perkara / <i>Unsolved</i>
(1)	(2)	(3)	(4)	(5)
1. Januari / <i>January</i>	-	736	736	-
2. Pebruari / <i>February</i>	-	1985	1985	-
3. Maret / <i>March</i>	-	3276	3276	-
4. April / <i>April</i>	-	1299	1299	-
5. Mei / <i>May</i>	-	1270	1270	-
6. Juni / <i>June</i>	-	1395	1395	-
7. Juli / <i>July</i>	-	779	779	-
8. Agustus / <i>August</i>	-	876	876	-
9. September/ <i>September</i>	-	2910	2910	-
10. Oktober / <i>October</i>	-	1139	1139	-
11. Nopember/ <i>November</i>	-	895	895	-
12. Desember/ <i>December</i>	-	1246	1246	-
<b>Jumlah / <i>Total</i></b>	-	<b>17806</b>	<b>17806</b>	

Sumber : Kejaksaan Negeri Lubuk Pakam  
Source : Lubuk Pakam Public Prosecutor office

**TABEL .IV.6.6 :** BANYAKNYA PERKARA TIPIRING YANG DAPAT DISELESAIKAN  
**TABLE** PENGADILAN NEGERI LUBUK PAKAM PER BULAN / **NUMBER OF**  
*TIPIRING CASE DELINQUENCY REPORTED AND SETTLED BY*  
*LUBUK PAKAM PUBLIC PROSECUTOR*  
 2006

Bulan / <i>Month</i>	Sisa/ <i>Rest of last month</i>	Perkara yang Diterima / <i>Reported</i>	Perkara yang diselesaikan/ <i>Solved</i>	Sisa perkara / <i>Unsolved</i>
(1)	(2)	(3)	(4)	(5)
1. Januari / <i>January</i>	-	-	-	-
2. Pebruari / <i>February</i>	-	-	-	-
3. Maret / <i>March</i>	-	-	-	-
4. April / <i>April</i>	-	-	-	-
5. Mei / <i>May</i>	-	-	-	-
6. Juni / <i>June</i>	-	18	18	-
7. Juli / <i>July</i>	-	3	3	-
8. Agustus / <i>August</i>	-	4	4	-
9. September/ <i>September</i>	-	6	6	-
10. Oktober / <i>October</i>	-	2	2	-
11. Nopember/ <i>November</i>	-	1	1	-
12. Desember/ <i>December</i>	-	4	4	-
Jumlah / <i>Total</i>	-	38	38	-

Sumber : Kejaksaan Negeri Lubuk Pakam  
 Source : Lubuk Pakam Public Prosecutor office

**TABEL .IV.6.7 :** BANYAKNYA NARAPIDANA RUTAN PANCUR BATU PER BULAN  
**TABLE** DAN JENIS KELAMIN / *NUMBER OF PRISONER IN PANCUR BATU*  
*PRISON BY SEX*  
 2006

Bulan / <i>Month</i>	Laki-laki / <i>Male</i>			
	Awal Bulan/ <i>Beginning of</i> <i>month</i>	Bertambah/ <i>Entry</i>	Berkurang/ <i>Out of Prs</i>	Isi akhir bulan/ <i>Last mount</i>
(1)	(2)	(3)	(4)	(5)
1. Januari / <i>January</i>	182	19	7	194
2. Pebruari / <i>February</i>	194	17	9	202
3. Maret / <i>March</i>	202	16	8	210
4. April / <i>April</i>	210	6	13	203
5. Mei / <i>May</i>	203	5	9	199
6. Juni / <i>June</i>	199	40	7	232
7. Juli / <i>July</i>	232	19	10	241
8. Agustus / <i>August</i>	241	10	32	219
9. September/ <i>September</i>	219	17	14	222
10. Oktober / <i>October</i>	222	7	19	210
11. Nopember/ <i>November</i>	210	13	6	217
12. Desember/ <i>December</i>	217	5	15	207
<b>Jumlah / <i>Total</i></b>	<b>2.531</b>	<b>174</b>	<b>147</b>	<b>2.556</b>

Sumber : Cabang Rumah Tahanan Pancur Batu  
 Source : *Sub Division Pancur Batu Prison*



TABEL .IV.6.7 : LANJUTAN / *CONTINUED*  
TABLE

Bulan / <i>Month</i>	Perempuan/ <i>Female</i>			
	Awal Bulan/ <i>Beginn ing of month</i>	Bertambah/ <i>Entry</i>	Berkurang/ <i>Out of Prs</i>	Isi akhir bulan/ <i>Last mount</i>
(1)	(6)	(7)	(8)	(9)
1. Januari / <i>Yanuary</i>	6	-	3	3
2. Pebruari / <i>February</i>	3	2	1	4
3. Maret / <i>March</i>	4	-	-	4
4. April / <i>April</i>	4	1	-	5
5. Mei / <i>May</i>	5	1	-	6
6. Juni / <i>June</i>	6	1	-	7
7. Juli / <i>July</i>	7	-	-	7
8. Agustus / <i>August</i>	7	-	1	6
9. September/ <i>September</i>	6	1	1	6
10. Oktober / <i>October</i>	6	-	1	5
11. Nopember/ <i>November</i>	5	-	-	5
12. Desember/ <i>December</i>	5	-	-	5
Jumlah / <i>Total</i>	64	7	7	63

Sumber : Cabang Rumah Tahanan Pancur Batu  
 Source : *Sub Division Pancur Batu Prison*

**TABEL .IV.6.8 :**  
**TABLE**

**BANYAKNYA NARAPIDANA DI RUTAN LUBUK PAKAM PER  
BULAN DAN JENIS KELAMIN / NUMBER OF PRISONER IN LUBUK  
PAKAM RISON BY SEX  
2006**

Bulan / Month	<i>Laki-laki / Male</i>			
	Awal Bulan/ <i>Beginning of month</i>	Bertambah/ <i>Entry</i>	Berkurang/ <i>Out of Prs</i>	Isi akhir bulan/ <i>Last mount</i>
(1)	(2)	(3)	(4)	(5)
1. Januari / <i>January</i>	404	52	64	392
2. Pebruari / <i>February</i>	392	85	72	405
3. Maret / <i>March</i>	405	86	112	379
4. April / <i>April</i>	379	96	77	398
5. Mei / <i>May</i>	398	133	118	413
6. Juni / <i>June</i>	413	186	149	450
7. Juli / <i>July</i>	450	72	78	444
8. Agustus / <i>August</i>	444	135	169	410
9. September/ <i>September</i>	410	137	60	487
10. Oktober / <i>October</i>	487	95	125	157
11. Nopember/ <i>November</i>	457	128	65	520
12. Desember/ <i>December</i>	520	84	95	409
Jumlah / <i>Total</i>	5.159	1.289	1.184	5.264

Sumber : Rumah Tahanan Lubuk Pakam

Source : *Lubuk Pakam Prison*

TABEL .IV.6.8 : LANJUTAN / *CONTINUED*  
TABLE

Bulan / <i>Month</i>	<i>Perempuan/ Female</i>			
	<i>Awal Bulan/ Beginning of month</i>	<i>Bertambah/ Entry</i>	<i>Berkurang / Out of Prs</i>	<i>Isi akhir bulan/ Last mount</i>
(1)	(6)	(7)	(8)	(9)
1. Januari / <i>January</i>	12	2	3	11
2. Pebruari / <i>February</i>	11	5	6	10
3. Maret / <i>March</i>	10	3	6	7
4. April / <i>April</i>	7	5	7	5
5. Mei / <i>May</i>	5	11	7	9
6. Juni / <i>June</i>	9	8	10	7
7. Juli / <i>July</i>	7	2	6	3
8. Agustus / <i>August</i>	3	3	3	3
9. September/ <i>September</i>	3	6	6	3
10. Oktober / <i>October</i>	3	7	7	3
11. Nopember/ <i>November</i>	3	1	2	2
12. Desember/ <i>December</i>	2	1	2	1
Jumlah / <i>Total</i>	75	54	65	64

Sumber : Rumah Tahanan Lubuk Pakam  
Source : *Lubuk Pakam Prison*

**TABEL .IV.6.9 :** BANYAKNYA TAHANAN DI CABANG RUTAN PANCUR BATU PER BULAN DAN JENIS KELAMIN / *NUMBER OF ACCUSED IN PANCUR BATU PRISON BY SEX*  
2006

Bulan / <i>Month</i>	Laki-laki / <i>Male</i>			
	Awal Bulan/ <i>Beginning of month</i>	Bertambah/ <i>Entry</i>	Berkurang/ <i>Out of Prs</i>	Isi akhir bulan/ <i>Last mount</i>
(1)	(2)	(3)	(4)	(5)
1. Januari / <i>January</i>	64	-	1	63
2. Pebruari / <i>February</i>	63	5	4	64
3. Maret / <i>March</i>	64	7	5	66
4. April / <i>April</i>	66	3	-	69
5. Mei / <i>May</i>	69	3	3	69
6. Juni / <i>June</i>	69	4	11	62
7. Juli / <i>July</i>	62	6	5	63
8. Agustus / <i>August</i>	63	3	15	51
9. September/ <i>September</i>	51	4	4	51
10. Oktober / <i>October</i>	51	2	-	53
11. Nopember/ <i>November</i>	53	2	6	49
12. Desember/ <i>December</i>	49	12	2	59
Jumlah / <i>Total</i>	724	51	56	719

Sumber : Rumah Tahanan Pancur Batu  
*Source : Pancur Batu Prison*

TABEL .IV.6.9 : LANJUTAN / *CONTINUED*  
**TABLE**

Bulan / <i>Month</i>	Perempuan/ <i>Female</i>			
	Awal Bulan/ <i>Beginn ing of month</i>	Bertambah/ <i>Entry</i>	Berkurang/ <i>Out of Prs</i>	Isi akhir bulan/ <i>Last mount</i>
(1)	(6)	(7)	(8)	(9)
1. Januari / <i>January</i>	-	-	-	-
2. Pebruari / <i>February</i>	-	-	-	-
3. Maret / <i>March</i>	-	-	-	-
4. April / <i>April</i>	-	-	-	-
5. Mei / <i>May</i>	-	-	-	-
6. Juni / <i>June</i>	-	-	-	-
7. Juli / <i>July</i>	-	1	-	1
8. Agustus / <i>August</i>	1	-	-	1
9. September/ <i>September</i>	2	-	-	2
10. Oktober / <i>October</i>	2	-	-	2
11. Nopember/ <i>November</i>	2	-	-	2
12. Desember/ <i>December</i>	2	-	-	2
Jumlah / <i>Total</i>	9	1	-	10

Sumber : Rumah Tahanan Pancur Batu  
*Source : Pancur Batu Prison*

**S o s i a l / s o c i a l**

**TABEL .IV.7.1 : BANYAKNYA PERKARA YANG DITERIMA PENGADILAN AGAMA  
DIRINCI PER BULAN DI KAB. DELI SERDANG / NUMBER OF  
REPORTED CASE AND SETTLED BY RELIGIOUS OF DELI SERDANG  
2006**

Kecamatan Sub Regency	Pengesahan Nikah/ Mariage	Cerai Talak/ Spa- rate	Ta'lik Talak/ Pasakh/ Devorce	Harta/Goods		Lainnya / Other
				Bersama	Warisan	
(1)	(2)	(3)	(4)	(5)	(6)	(7)
01. Januari / January	-	10	20	-	-	-
02. Pebruari / Febrary	-	5	18	-	-	-
03. Maret / March	-	9	21	-	-	-
04. April/ April	-	9	24	1	-	-
05. Mei/ Mei	-	10	31	-	-	2
06. Juni / Juny	-	10	15	2	1	-
07. Juli / July	-	10	21	-	-	-
08. Agustus / August	-	9	19	-	-	-
09. September/ September	-	8	17	1	-	-
10. Oktober / October	-	6	8	3	1	1
11. November/ November	-	5	18	-	-	-
12. Desember/ December	-	6	24	-	-	-
<b>Jumlah/Total</b>	-	97	236	7	2	3

Sumber : Kantor Depatemen Agama Kabupaten Deli Serdang  
Source : Departement of Religion Representative Office of Deli Serdang

**S o s i a l / s o c i a l**

**TABEL .IV.7.2 : BANYAKNYA JEMAAH HAJI ASAL KABUPATEN DELI SERDANG  
TABLE PER KECAMATAN / HAJI FILGRIES FROM DELI SERDANG  
REGENCY BY SUB REGENCY  
2004- 2006**

Kecamatan <i>Sub Regency</i>	2004		2005		2006	
	LK	PR	LK	PR	LK	PR
(1)	(2)	(3)	(4)	(5)	(6)	(7)
01. Gunung Meriah	-	-	-	-	-	-
02. S.T.M Hulu	-	-	-	-	-	-
03. Kutalimbaru	-	-	-	-	1	-
04. Sibolangit	-	-	-	-	-	-
05. Pancur Batu	1	2	2	3	3	3
06. Namo Rambe	-	-	-	-	1	1
07. Biru – biru	1	1	-	-	1	1
08. S.T.M Hilir	-	-	-	-	1	2
09. Bangun Purba	1	1	-	3	1	3
10. G a l a n g	7	10	17	14	10	19
11. Tanjung Morawa	26	41	22	28	40	49
12. Patumbak	5	3	-	1	4	7
13. Deli Tua	5	5	1	6	3	4
14. S u n g g a l	4	8	2	10	8	11
15. Hamparan Perak	1	-	-	-	3	-
16. Labuhan Deli	1	1	-	3	3	4
17. Percut Sei Tuan	26	42	23	25	20	34
18. Batang Kuis	3	12	5	8	6	7
19. Pantai Labu	3	7	2	1	4	9
20. Beringin	1	-	3	3	4	6
21. Lubuk Pakam	34	34	35	49	22	28
22. Pagar Merbau	-	1	-	1	2	2
<b>Jumlah/Total</b>	<b>119</b>	<b>168</b>	<b>112</b>	<b>155</b>	<b>137</b>	<b>190</b>

Sumber : Kantor Depatemen Agama Kabupaten Deli Serdang

Source : *Departement of Religion Representative Office of Deli Serdang*

**TABEL IV.8.1.: BANYAKNYA PANTI SOSIAL DAN PENGHUNINYA, PEMBIMBING SOSIAL MASYARAKAT, ORANG JOMPO / LANJUT USIA DI KABUPATEN DELI SERDANG /NUMBER OF ORPHANAGE AND OCCUPANT, DECREPIT, SOCIAL, LIFE LEADER BY SUB REGENCY 2005**

Kecamatan/ Sub Regency	Banyaknya Panti Sosial/ Orphanage	Banyaknya Penghuni/ Occupant	Orang Jompo / Decrepit	Pembimbing Masyarakat/ Leader of social life
(1)	(2)	(3)	(4)	(5)
01. Gunung Meriah	-	-	38	15
02. S.T.M Hulu	-	-	128	17
03. Kutalimbaru	1	35	362	12
04. Sibolangit	3	145	22	17
05. Pancur Batu	2	68	820	27
06. Namo Rambe	-	-	293	29
07. Biru – biru	-	-	348	14
08. S.T.M Hilir	-	-	319	25
09. Bangun Purba	-	-	250	37
10. G a l a n g	1	-	671	28
11. Tanjung Morawa	3	264	1 829	36
12. Patumbak	-	-	713	31
13. Deli Tua	1	42	564	30
14. S u n g g a l	-	-	202	32
15. Hamparan Perak	-	-	1 467	36
16. Labuhan Deli	-	-	518	25
17. Percut Sei Tuan	1	25	3 313	20
18. Batang Kuis	-	-	463	25
19. Pantai Labu	-	-	420	25
20. Beringin	1	25	527	25
21. Lubuk Pakam	2	113	807	30
22. Pagar Merbau	-	-	347	26
<b>Jumlah/Total</b>	<b>15</b>	<b>717</b>	<b>16 426</b>	<b>582</b>

Sumber : Dinas Sosial Kabupaten Deli serdang  
Source : Social Sevice of Deli Serdang Regency



Sosial/**Social**

**TABEL IV.8.2.:** BANYAKNYA ANGGOTA KARANG TARUNA MENURUT KECA-  
**TABLE** MATAN DAN JENIS KELAMIN DI KABUPATEN DELI SERDANG  
*/NUMBER OF KARANG TARUNA'S MEMBER BY SEX*  
 2005

Kecamatan / Sub Regency	Laki-Laki/ <i>Male</i>	Perempuan/ <i>Female</i>	Jumlah <i>Total</i>
(1)	(2)	(3)	(4)
01. Gunung Meriah	60	24	84
02. S.T.M Hulu	75	65	140
03. Kutalimbaru	56	42	98
04. Sibolangit	76	38	114
05. Pancur Batu	106	75	175
06. Namo Rambe	144	108	252
07. Biru – biru	62	57	119
08. S.T.M Hilir	60	45	105
09. Bangun Purba	132	99	231
10. G a l a n g	159	145	304
11. Tanjung Morawa	130	78	208
12. Patumbak	30	26	56
13. Deli Tua	75	45	120
14. S u n g g a l	67	52	119
15. Hamparan Perak	89	51	140
16. Labuhan Deli	26	14	40
17. Percut Sei Tuan	92	53	145
18. Batang Kuis	42	36	78
19. Pantai Labu	59	40	95
20. Beringin	38	32	70
21. Lubuk Pakam	101	75	176
22. Pagar Merbau	69	43	112
Jumlah/ <i>Total</i>	1 738	1 243	2 981

Sumber : Dinas Sosial Kabupaten Deli serdang  
 Source : *Social Sevice of Deli Serdang Regency*

**S o s i a l / s o c i a l**

**TABEL .IV.8.3.: BANYAKNYA PENDERITA CACAT PER KECAMATAN DI  
TABLE KABUPATEN DELI SERDANG NUMBER OF INVALID PERSON BY SUB  
REGENCY  
2005**

Kecamatan / Sub Regency	Cacat Tubuh/ <i>Flesh</i>	Cacat Mental/ <i>Mental</i>	Tuna Netra/ <i>Blind</i>	Tuna Rungu	Jumlah/ <i>Total</i>
(1)	(2)	(3)	(4)	(5)	(6)
01. Gunung Meriah	22	12	4	3	4
02. S.T.M Hulu	19	6	8	10	43
03. Kotalimbaru	94	13	11	14	132
04. Sibolangit	46	12	8	8	74
05. Pancur Batu	112	23	20	18	173
06. Namu Rambe	68	12	9	8	96
07. Biru – biru	74	15	11	17	117
08. S.T.M Hilir	70	13	8	8	99
09. Bangun Purba	48	11	20	9	88
10. G a l a n g	90	12	17	4	123
11. Tanjung Morawa	55	35	68	38	196
12. Patumbak	39	16	21	22	98
13. Deli Tua	27	14	19	3	62
14. S u n g g a l	86	19	38	26	169
15. Hamparan Perak	91	13	15	21	165
16. Labuhan Deli	24	13	19	9	140
17. Percut Sei Tuan	87	22	57	29	195
18. Batang Kuis	26	11	19	9	70
19. Pantai Labu	37	8	9	12	76
20. Beringin	12	8	26	6	85
21. Lubuk Pakam	28	23	26	8	85
22. Pagar Merbau	21	18	15	11	65
<b>Jumlah/Total</b>	<b>1 176</b>	<b>329</b>	<b>446</b>	<b>290</b>	<b>2 241</b>

Sumber : Dinas Sosial Kabupaten Deli serdang  
Source : Social Service of Deli Serdang Regency

**TABEL IV.9.1.: BANYAKNYA PERKAWINAN, KELAHIRAN, KEMATIAN DAN LAIN-LAIN YANG TERDAFTAR PADA SUB DINAS PELAYANAN ADMINISTRASI CATATAN SIPIL DINAS KEPENDUDUKAN, TENAGA KERJA DAN SOSIAL KAB. DELI SERDANG /NUMBER OF MARIAGES, FERTILITY, MORTALITY ETC WERE REGISTERED ON CIVIL REGISTERING OFFICE OF DELI SERDANG REGENCY 2006**

	Uraian / <i>Explanation</i>	Pribumi	WNI-TA	WNA
	(1)	(2)	(3)	(4)
1	Perkawinan / <i>Mariages</i>	302	226	9
2	Kutipan Perkawinan	-	-	-
3	Kelahiran / <i>Fertility</i>	317	277	6
4	Tambahan Kelahiran / <i>Fertility added</i>	773	203	-
5	Kematian / <i>Mortality</i>	1	39	1
6	Perceraian / <i>Divorced</i>	1	6	-
7	Surat Kenal Lahir	-	143	-
8	Pengakuan Anak Di Luar Perkawinan	-	128	-
9	Tambahan Kematian	-	-	-
10	Kutipan Akta Kelahiran	317	277	6
11	Kutipan Akta Perkawinan	604	452	18
12	Dispensasi Kelahiran	16.832	-	-

Sumber : Dinas Kependudukan Tenaga Kerja dan Sosial Kabupaten Deli Serdang  
 Source : *Civil Registering Service Office of Deli Serdang Regency*

**TABEL .IV.9.2.:** BANYAKNYA KELAHIRAN YANG TERDAFTAR PADA PADA  
**TABLE** SUB DINAS PELAYANAN ADMINISTRASI CATATAN SIPIL DINAS  
 KEPENDUDUKAN, TENAGA KERJA DAN SOSIAL KAB. DELI  
 SERDANG / *NUMBER OF FERTILITY WERE REGISTERED ON CIVIL  
 REGISTERING OFFICE OF DELI SERDANG REGENCY*  
 2006

	Bulan / <i>Month</i>	Laki-Laki/ <i>Male</i>	Perempuan/ <i>Female</i>	Jumlah/ <i>Total</i>
	(1)	(2)	(3)	(4)
1	Januari / <i>January</i>	842	942	1784
2	Februari / <i>February</i>	904	1020	1924
3	Maret / <i>March</i>	728	701	1429
4	April/ <i>April</i>	428	560	988
5	Mei/ <i>May</i>	654	750	1404
6	Juni / <i>June</i>	810	1001	1811
7	Juli / <i>July</i>	752	778	1530
8	Agustus / <i>August</i>	751	849	1600
9	September/ <i>September</i>	523	545	1068
10	Oktober / <i>October</i>	225	242	467
11	Nopember/ <i>November</i>	511	510	1021
12	Desember / <i>December</i>	1731	1840	3571
Jumlah / <i>Total</i>		8.859	9.738	18.597

Sumber : Dinas Kependudukan Tenaga Kerja dan Sosial Kabupaten Deli Serdang  
 Source : *Civil Registering Service Office of Deli Serdang Regency*

5



# Pertanian *Agriculture*

V  
**PERTANIAN**  
*Pertanian*

**5.1. Tanaman Bahan Makanan**

Pada tahun 2006 produksi padi sawah di Deli Serdang mengalami peningkatan dibandingkan tahun 2005 yaitu sekitar 22,32 persen. Produksi padi sawah mencapai 317.657 ton dengan rata-rata produksi 47,10 kw/ha.

Untuk padi ladang produksi pada tahun 2006 sebesar 4.834 ton yang berarti mengalami kenaikan dibandingkan tahun 2005 yang produksinya sebesar 4.191 ton atau sekitar 15,34 persen. Produsen jagung terbesar di Deli Serdang untuk tahun 2006 adalah produksi sebesar 12.054 ton atau 54,35 persen dari total produksi jagung di Deli Serdang.

**5.1. Food Crops**

*Rice as the staple food of Indonesian, produced from dry land and wetland paddy. Compared to 2005 the wetland paddy production of Deli Serdang Regency in 2006 was increased by 22.32 percent into 317,657 tonnes with average production 47.10 kw/ha.*

*In 2006 the dry land paddy production of Deli Serdang Regency was 4,834 tonnes this figure increased as compared to 2005 by 15.34 percent. Dry land paddy was only planted in three districts.*

*With the production reached 12,054 tonnes or 54.35 percent of the total maize production in Deli Serdang Regency.*

Untuk tanaman bahan makanan lainnya seperti kacang kedelai dan kacang hijau pada tahun 2006 mengalami penurunan produksi, sedangkan kacang tanah dan ubi jalar rata-rata produksinya meningkat dibandingkan tahun 2005.

Jenis tanaman sayur-sayuran yang paling banyak dipanen di Deli Serdang adalah ketimun, cabai, terung dan sawi/petsai.

## **5.2. Perkebunan**

### **5.2.1. Perkebunan Rakyat**

Kabupaten Deli Serdang merupakan salah satu sentra perkebunan di Sumatera Utara. Komoditi penting yang dihasilkan perkebunan di Kabupaten Deli Serdang adalah karet, kelapa sawit, coklat dan kelapa.

Produksi karet mengalami penurunan dari 7.499 ton pada tahun 2005 menjadi 4.939 ton pada tahun 2006. Kecamatan STM Hulu masih merupakan kecamatan penghasil karet terbesar di Deli Serdang.

Tanaman kelapa sawit ditanam di seluruh kecamatan di Kabupaten Deli Serdang. Produksi kelapa sawit (minyak sawit) tahun 2006 sebesar 53.629 ton dengan total luas tanaman 21.812 ha. Kecamatan penghasil kela-

*The other kinds of Food Crops such as soybeans and small green peas in 2006 had decreasing of production, on the other hand peanut and sweet potatoes get increased compared to 2005 figures.*

*The kinds of vegetables that were harvested all at once in Deli Serdang Regency were cucumber, chili, eggplant and mustard greens.*

## **5.2. Estates Crops**

### **5.2.1. Smallholder Estates**

*Deli Serdang Regency is one of the estate crops center in Sumatera Utara Province. With rubber, oil palm, cocoa and coconuts as the main commodities*

*Production of rubber decreased, from 7,499 tonnes in 2005 became 4,939 tonnes in 2006. District of STM Hulu still the biggest rubber producer in Deli Serdang regency.*

*Oil palm planted in all districts of Deli Serdang Regency. Production of oil palm (palm oil) in 2006 was 53,629 tonnes with total of planted area was 21,812 hectares. District of STM Hilir*

pa sawit terbesar adalah Kecamatan STM Hilir, STM Hulu dan Hamparan Perak. Kontribusi ketiga kecamatan tersebut sebesar 39,51 persen untuk luas tanaman dan 41,10 persen untuk produksi minyak sawit.

Produksi tanaman kelapa di Deli Serdang pada tahun 2006 mencapai 27.030 ton dengan luas tanaman mencapai 42.196 ha. Kecamatan Galang dan Hamparan Perak merupakan penghasil kelapa terbesar di Deli Serdang. Kontribusi kedua kecamatan tersebut terhadap total produksi kelapa di Deli Serdang mencapai 52,80 persen.

Selain keempat komoditi tersebut masih terdapat beberapa jenis tanaman lainnya yang diusahakan oleh perkebunan rakyat di Deli Serdang antara lain kopi, aren, pinang, kemiri dan kapuk.

### **5.2.2. Perkebunan Besar**

Selain perkebunan yang dikelola oleh rakyat, Deli Serdang juga merupakan sentra perkebunan yang dikelola oleh swasta dan BUMN (PNP/PTP). Komoditas yang diusahakan antara lain karet, kelapa sawit dan coklat.

*STM Hulu and Hamparan Perak was the most dominant oil palm producer. These districts contributed 39.51 percent for planted area and 41.10 percent for oil palm production.*

*Coconut production in Deli Serdang Regency of 2003 reached 27,030 tonnes with planted area was 42,196 hectares. District of Galang and Hamparan Perak was the biggest coconut producer. These districts contributed more than 52.80 percent of total coconut production of Deli Serdang Regency.*

*Besides all four commodities mentioned before there were also another comodities that exerted by smallholders estates, they are coffee, palm sugar, arecanut, candlenut and kapok.*

### **5.2.2. Large Scale Estates**

*Besides smallholder estates, Deli Serdang Regency is also the center of Large Scale Estates, which ran by private and government (PNP/PTP). Oil palm, rubber and cocoa are their main commodities.*



Luas masing-masing tanaman adalah kelapa sawit 95.327 ha, karet 29.615 ha dan coklat 1.904 ha. Untuk tanaman karet dan kelapa sawit sebagian besar luas tanaman dikuasai oleh swasta sedangkan coklat oleh pemerintah.

*The planted area of oil palm, rubber and cocoa were 95,327 hectares, 29,615 hectares and 1,904 hectares. Most of rubber and oil palm planted area were dominated by private estate whereas cocoa was dominated by government estate.*

### **5.3. Perikanan**

Produksi ikan laut di Deli Serdang pada tahun 2006 sebesar 20.164 ton sedangkan produksi ikan darat sebesar 58 ton. Produksi terbesar dihasilkan oleh Kecamatan Percut Sei Tuan yaitu sebesar 6.684 ton disusul Pantai Labu dengan produksi sebesar 3.870 ton dan Hampan Perak di urutan ketiga dengan produksi ikan sebesar 2.394 ton.

Jumlah nelayan di Deli Serdang tahun 2006 adalah 10.238 orang yang terdiri dari 8.678 orang nelayan penuh, 1.560 orang nelayan sambilan utama. Jumlah rumah tangga budidaya perikanan darat ada sebanyak 1.158 rumah tangga, terdiri dari 813 rumah tangga petambak dan 345 rumah tangga budidaya kolam.

### **5.4. Peternakan**

Produksi daging unggas tahun 2006 yang terbesar adalah ayam ras pedaging yaitu sebesar 2.152,1 ton, untuk ternak kecil yang terbesar

### **5.3. Fishery**

*Total production of marine fishery in 2006 was 20,164 tonnes while production of land fishery was 58 tonnes. Percut Sei Tuan was the biggest producer, its fish production was 6,684 tonnes then Pantai Labu 3,870 tonnes and Hampan Perak in third place with fish production was 2,394 tonnes.*

*In 2006, there were 21,912 fishermen that consist of 15,848 full time fishermen, 3,492 part time fishermen. Number of fish culture's household 1,158 household, consist of 813 Brackish water pond households and 345 fresh water pond households*

### **5.4. Animal Husbandary**

*Broiler pedigree hen was the biggest meat poultry production in 2006 by 2,152.1 tonnes, goat for meat small cattle production (775.4 tonnes) and for meat livestock, the biggest producer was cow as much as 1,699.9 tonnes.*

adalah kambing yaitu 775,4 ton dan untuk ternak besar adalah sapi dengan produksi daging sebesar 1.699,9 ton

Populasi unggas di Deli Serdang dari tahun 2005-2006 jumlahnya meningkat secara pesat terutama ayam ras petelur dan pedaging. Untuk ternak kecil yaitu kambing, domba dan babi pada tahun 2006 juga meningkat jumlahnya. Sedangkan untuk ternak besar, populasi kerbau dan sapi juga mengalami peningkatan dibandingkan tahun 2005.

### **5.5. Kehutanan**

Menurut fungsinya hutan dibagi menjadi hutan suaka marga satwa, hutan lindung, hutan produksi terbatas, hutan produksi, hutan konversi dan hutan wisata. Total areal hutan di Deli Serdang mencapai 143.820,10 ha yang dirinci atas 31,99 persen hutan produksi terbatas, 31,84 persen hutan lindung, 23,11 persen hutan produksi 13,04 persen hutan konversi dan sisanya 0,02 persen adalah hutan marga satwa.

*Poultry population was increased quickly during 2005-2006, especially for broiler and layer. Population of goat, sheep and pig in 2006 also increased as compared to 2005's figure. In the same year, population of buffalo and cow had increased too as compared to 2005.*

### **5.5. Forestry**

*According to its function, forestland use consists of animal reservation forest, production forest, limited production forest and conservation forest. The total forest area of Deli Serdang Regency was 143,820.10 hectares, comprising of 31.99 percent limited production forest; 31.84 percent protection forest; 23.11 percent production forest; 13.04 percent conservation forest and the rest of it (0.02 percent) was animal reservation forest.*

**PENJELASAN TEKNIS**

*Technical Notes*

**Padi Sawah :**

Padi yang ditanam di lahan sawah

***Padi Sawah :***

*is paddy which grows on wetlands.*

**Padi Ladang :**

Padi yang ditanam di ladang/tegalan/kebun/huma

***Padi Ladang :***

*is paddy which grows on shifting land, wasteland or garden.*

**Wujud Produksi Padi & Palawija :**

Kering giling (padi), pipilan kering (jagung), umbi basah (ubi kayu dan ubi jalar), biji kering (kacang tanah dan kedelai).

***Data on Production of 'Padi' and 'Palawija' :***

*are in items of dry unhusked rice (paddy), dry loose maize (maize), grains fresh roots (cassava) and dry peeled crops (peanuts and soybeans)*

**Perkebunan Besar :**

Usaha perkebunan yang dilakukan oleh badan usaha atau badan hukum di atas tanah negara yang mendapat izin usaha dari instansi yang berwenang. Diluar batasan tersebut merupakan perkebunan rakyat.

***Estates :***

*are government grant establishments that cultivate estate crops on state-owned land based on exploitation rights. Otherwise it is considered as a smallholder estate's plantation.*

**Tambak :**

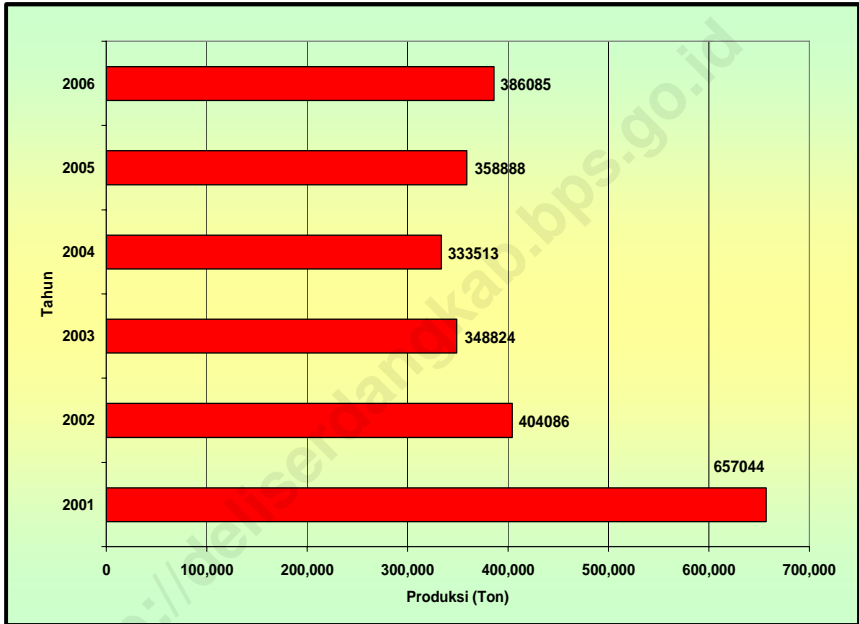
Lahan yang biasanya dipergunakan untuk memelihara ikan, udang atau binatang lainnya. Letak tambak ini tidak jauh dari laut dan airnya asin atau payau.

***Brackish Water Pond:***

*is a pond, which is usually located near the sea with brackish water and usually used for shrimp cultivation and other water animal.*

**Grafik 5.1**  
*Figure*

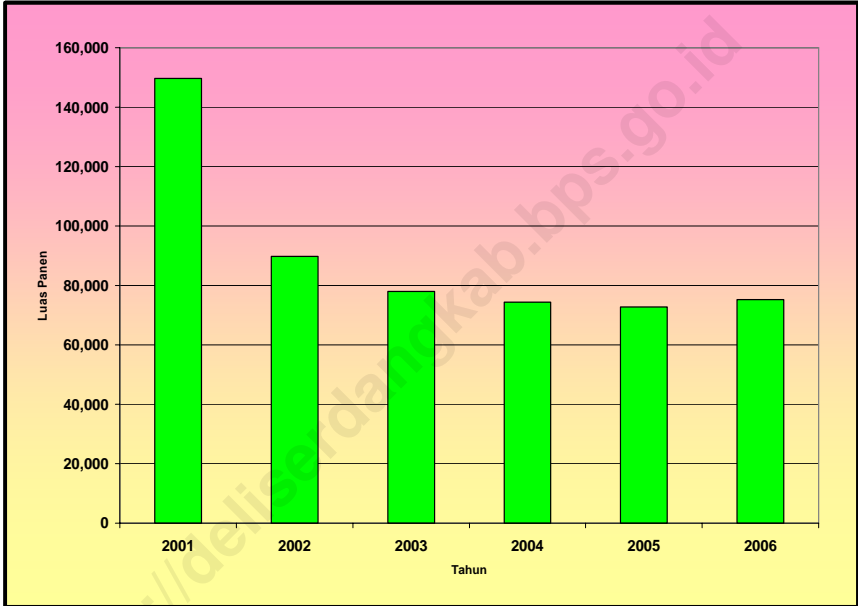
PRODUKSI PADI (SAWAH+LADANG) KAB. DELI SERDANG/  
PADDY (WET AND DRY LAND ) PRODUCTION OF DELI SERDANG  
REGENCY  
2001-2006



Sumber/Source : BPS Kab. Deli Serdang/BPS-Statistics of Deli Serdang Regency

**Grafik 5.2**  
*Figure*

LUAS PANEN PADI (SAWAH+LADANG) / *HARVEST AREA, YIELD RATE PADDY (WET AND DRY LAND)*  
2001-2006



Sumber/Source : BPS Kab. Deli Serdang/*BPS-Statistics of Deli Serdang Regency*

**TABEL V.1.1.:**  
**TABLE**

LUAS PANEN, PRODUKSI DAN RATA-RATA PRODUKSI PADI  
(SAWAH+LADANG) / *HARVEST AREA, YIELD RATE AND  
PRODUCTION OF PADDY (WET AND DRY LAND)*  
1988-2006

Tahun/ Year	Luas Panen/ Harvest Area (Ha)	Produksi/ Production (Ton)	Rata – Rata Produksi/ Yield Rate (Kw/Ha)	
(1)	(2)	(3)	(4)	
01.	1988	132 980	544 378	40,94
02.	1989	132 163	546 052	41,32
03.	1990	134 677	567 224	42,12
04.	1991	141 715	625 895	44,17
05.	1992	146 732	621 936	42,39
06.	1993	150 595	642 814	42,68
07.	1994	154 997	660 886	42,64
08.	1995	151 699	668 250	44,05
09.	1996	149 430	651 645	43,61
10.	1997	152 784	651 645	43,61
11.	1998	155 167	687 001	43,72
12.	1999	151 054	679 641	44,27
13.	2000	149 784	690 968	46,13
14.	2001	149 723	657 044	43,88
15.	2002	89 754	404 086	45,02
16.	2003	77 940	348 824	44,76
17.	2004	74 319	333 513	44,88
18.	2005	72 726	358 888	49,35
19.	2006	75 243	386 085	51,31

Sumber : Badan Pusat Statistik Kabupaten Deli Serdang  
Source : *BPS-Statistics of Deli Serdang Regency*

**TABEL V.1.2.:**  
**TABLE**

LUAS PANEN, PRODUKSI DAN RATA-RATA PRODUKSI PADI  
SAWAH DI KABUPATEN DELI SERDANG / *HARVEST AREA, YIELD  
RATE AND PRODUCTION OF WET LAND PADDY*  
1988-2006

Tahun/ Year	Luas Panen/ Harvest Area (Ha)	Produksi/ Production (Ton)	Rata – Rata Produksi/ Yield Rate (Kw/Ha)	
(1)	(2)	(3)	(4)	
01.	1988	127 323	532 297	41,81
02.	1989	128 365	537 584	41,88
03.	1990	131 088	558 981	42,64
04.	1991	137 777	617 027	44,78
05.	1992	141 736	610 972	43,11
06.	1993	146 601	633 993	43,25
07.	1994	151 535	653 318	43,11
08.	1995	149 068	661 880	44,40
09.	1996	146 006	644 004	44,11
10.	1997	149 006	659 389	44,25
11.	1998	151 522	678 112	44,75
12.	1999	149 258	675 286	45,24
13.	2000	147 375	684 998	46,48
14.	2001	145 156	646 185	44,52
15.	2002	87 760	399 355	45,51
16.	2003	76 380	344 902	45,16
17.	2004	72 741	329 572	45,31
18.	2005	71 662	356 207	49,71
19.	2006	74 236	383 541	51,66

Sumber : Badan Pusat Statistik Kabupaten Deli Serdang  
*Source : BPS-Statistics of Deli Serdang Regency*

**TABEL V.1.3.:** LUAS PANEN, PRODUKSI DAN RATA-RATA PRODUKSI PADI  
**TABLE** LADANG DI KABUPATEN DELI SERDANG / HARVEST AREA, YIELD  
 RATE AND PRODUCTION OF DRY LAND PADDY  
 1988-2006

Tahun/ Year	Luas Panen/ Harvest Area (Ha)	Produksi/ Production (Ton)	Rata – Rata Produksi/ Yield Rate (Kw/Ha)	
(1)	(2)	(3)	(4)	
01.	1988	5 657	12 081	21,36
02.	1989	3 798	8 468	22,30
03.	1990	3 589	8 243	22,97
04.	1991	3 938	8 868	22,52
05.	1992	4 489	10 964	21,99
06.	1993	3 994	8 821	22,09
07.	1994	3 462	7 568	21,86
08.	1995	1 631	6 370	24,21
09.	1996	3 424	7 641	22,32
10.	1997	3 757	8 511	22,65
11.	1998	3 645	8 889	24,39
12.	1999	1 796	4 355	24,25
13.	2000	2 409	5 970	24,78
14.	2001	1 567	10 859	23,78
15.	2002	1 994	4 731	23,73
16.	2003	1 560	3 922	25,14
17.	2004	1 578	3 941	24,98
18.	2005	1 064	2 681	25,19
19.	2006	1 007	2 544	25,26

Sumber : Badan Pusat Statistik Kabupaten Deli Serdang  
 Source : BPS-Statistics of Deli Serdang Regency



**TABEL V.1.4.:** LUAS PANEN, PRODUKSI DAN RATA-RATA PRODUKSI TANAMAN  
**TABLE** JAGUNG DI KABUPATEN DELI / *HARVEST AREA, YIELD RATE AND  
 PRODUCTION OF MAIZE*  
 1988-2006

Tahun/ Year	Luas Panen/ Harvest Area (Ha)	Produksi/ Production (Ton)	Rata – Rata Produksi/ Yield Rate (Kw/Ha)	
(1)	(2)	(3)	(4)	
01.	1988	8 295	14 885	17,94
02.	1989	9 382	16 480	17,57
03.	1990	11 015	24 286	22,05
04.	1991	14 132	36 229	25,06
05.	1992	12 874	31 673	24,60
06.	1993	15 596	34 750	22,28
07.	1994	17 707	41 872	23,65
08.	1995	21 716	52 642	24,24
09.	1996	20 942	45 909	21,92
10.	1997	24 531	54 957	22,40
11.	1998	25 631	71 856	28,03
12.	1999	27 409	91 439	33,36
13.	2000	24 859	74 343	29,91
14.	2001	23 869	75 723	31,72
15.	2002	26 204	82 692	31,56
16.	2003	20 263	72 632	35,84
17.	2004	18 605	63 340	34,04
18.	2005	21 278	72 635	34,14
19.	2006	21 296	73 473	34,50

Sumber : Badan Pusat Statistik Kabupaten Deli Serdang  
 Source : *BPS-Statistis of Deli Serdang Regency*

**TABEL V.1.5.:** LUAS PANEN, PRODUKSI DAN RATA-RATA PRODUKSI UBI KAYU /  
**TABLE** HARVEST AREA, YIELD RATE AND PRODUCTION OF CASSAVA  
 1988-2006

Tahun/ Year	Luas Panen/ Harvest Area (Ha)	Produksi/ Production (Ton)	Rata – Rata Produksi/ Yield Rate (Kg/Ha)	
(1)	(2)	(3)	(4)	
01.	1988	6 606	92 951	140,71
02.	1989	10 886	154 833	142,23
03.	1990	7 385	105 746	143,19
04.	1991	9 184	124 980	136,08
05.	1992	8 538	114 249	133,81
06.	1993	7 270	87 414	120,00
07.	1994	15 612	197 431	126,46
08.	1995	11 673	150 934	129,30
09.	1996	16 092	179 440	111,00
10.	1997	16 165	180 831	111,87
11.	1998	22 644	257 205	113,59
12.	1999	19 472	242 052	124,31
13.	2000	17 405	207 965	119,49
14.	2001	19 337	238 232	123,20
15.	2002	6 352	77 640	122,23
16.	2003	6 172	75 729	122,70
17.	2004	4 916	64 744	131,70
18.	2005	4 817	102 404	212,59
19.	2006	5 194	110 426	212,60

Sumber : Badan Pusat Statistik Kabupaten Deli Serdang  
 Source : BPS-Statistics of Deli Serdang Regency

**TABEL V.1.6.:** LUAS PANEN, PRODUKSI DAN RATA2 PRODUKSI UBI JALAR /  
**TABLE** HARVEST AREA, YIELD RATE AND PRODUCTION OF SWEET POTATO  
 1988-2006

Tahun/ Year	Luas Panen/ Harvest Area (Ha)	Produksi/ Production (Ton)	Rata – Rata Produksi/ Yield Rate (Kw/Ha)
(1)	(2)	(3)	(4)
01. 1988	1 351	14 828	109,76
02. 1989	1 074	18 737	109,96
03. 1990	1 629	18 022	110,63
04. 1991	1 983	17 440	89,98
05. 1992	1 945	19 534	100,43
06. 1993	2 092	19 534	93,00
07. 1994	3 286	31 873	97,00
08. 1995	3 244	31 847	98,17
09. 1996	3 941	34 854	88,00
10. 1997	2 794	25 027	89,57
11. 1998	2 759	25 062	90,84
12. 1999	2 463	24 256	98,48
13. 2000	1 679	16 216	96,58
14. 2001	1 219	11 988	98,34
15. 2002	1 083	10 532	97,25
16. 2003	1 106	11 742	106,17
17. 2004	1 206	12 030	99,75
18. 2005	771	9 664	125,35
19. 2006	1 360	17 113	125,84

Sumber : Badan Pusat Statistik Kabupaten Deli Serdang  
 Source : BPS-Statistics of Deli Serdang Regency

**TABEL V.1.7.:** LUAS PANEN, PRODUKSI DAN RATA-RATA PRODUKSI KACANG  
**TABLE** TANAH / HARVEST AREA, YIELD RATE AND PRODUCTION OF  
 PEANUT  
 1988-2006

Tahun/ Year	Luas Panen/ Harvest Area (Ha)	Produksi/ Production (Ton)	Rata – Rata Produksi/ Yield Rate (Kw/Ha)	
(1)	(2)	(3)	(4)	
01.	1988	132 980	544 378	40,94
02.	1989	132 163	546 052	41,32
03.	1990	134 677	567 224	42,12
04.	1991	140 715	625 895	44,48
05.	1992	146 732	621 936	42,39
06.	1993	3 876	4 069	10,50
07.	1994	4 330	4 603	10,63
08.	1995	4 625	5 317	11,50
09.	1996	4 420	4 335	9,81
10.	1997	4 469	4 449	9,96
11.	1998	4 466	4 496	10,07
12.	1999	3 703	3 831	10,34
13.	2000	3 241	3 192	9,85
14.	2001	3 533	3 657	10,35
15.	2002	2 297	2 366	10,30
16.	2003	2 184	2 441	11,18
17.	2004	2 542	2 734	10,76
18.	2005	1 650	2 348	14,23
19.	2006	1 672	2 420	14,48

Sumber : Badan Pusat Statistik Kabupaten Deli Serdang

Source : BPS-Statistics of Deli Serdang Regency

**TABEL V.1.8.:** LUAS PANEN, PRODUKSI DAN RATA-RATA PRODUKSI  
**TABLE** KACANG KEDELAI / *HARVEST AREA, YIELD RATE AND  
 PRODUCTION OF SOYABEAN*  
 1988-2006

Tahun/ Year	Luas Panen/ Harvest Area (Ha)	Produksi/ Production (Ton)	Rata – Rata Produksi/ Yield Rate (Kw/Ha)	
(1)	(2)	(3)	(4)	
01.	1988	1 793	2 167	12,09
02.	1989	2 025	2 588	12,78
03.	1990	3 257	4 345	13,34
04.	1991	5 913	5 920	10,01
05.	1992	10 129	10 882	10,74
06.	1993	10 618	12 252	11,54
07.	1994	13 698	14 564	10,63
08.	1995	14 421	15 935	11,05
09.	1996	11 172	12 710	11,38
10.	1997	14 033	15 920	11,34
11.	1998	15 909	18 104	11,38
12.	1999	4 707	5 213	11,07
13.	2000	1 699	1 800	10,59
14.	2001	2 320	2 515	10,84
15.	2002	1 853	2 027	10,94
16.	2003	1 614	1 682	10,42
17.	2004	1 442	1 646	11,41
18.	2005	3 501	5 101	14,31
19.	2006	1 591	2 284	14,35

Sumber : Badan Pusat Statistik Kabupaten Deli Serdang  
 Source : *BPS-Statistics of Deli Serdang Regency*

**TABEL V.1.9.:** LUAS PANEN, PRODUKSI DAN RATA-RATA PRODUKSI  
**TABLE** KACANG HIJAU / *HARVEST AREA, YIELD RATE AND*  
*PRODUCTION OF SMALL GREEN PEA*  
 1988-2006

Tahun/ Year	Luas Panen/ Harvest Area (Ha)	Produksi/ Production (Ton)	Rata – Rata Produksi/ Yield Rate (Kw/Ha)	
(1)	(2)	(3)	(4)	
01.	1988	2 596	2 100	8,09
02.	1989	2 819	2 318	8,22
03.	1990	3 199	3 050	9,53
04.	1991	4 281	4 060	9,48
05.	1992	6 437	6 147	9,55
06.	1993	7 606	7 301	9,60
07.	1994	7 875	7 715	9,80
08.	1995	7 621	7 360	9,66
09.	1996	6 072	5 937	9,78
10.	1997	6 253	6 168	9,86
11.	1998	5 927	5 745	9,69
12.	1999	4 047	4 080	10,08
13.	2000	2 621	2 575	9,82
14.	2001	3 173	3 126	9,85
15.	2002	2 948	2 918	9,90
16.	2003	2 787	2 888	10,36
17.	2004	2 537	2 430	9,58
18.	2005	1 849	1 779	9,62
19.	2006	1 507	1 458	9,68

Sumber : BPS Kabupaten Deli Serdang  
 Source : BPS-Statistics of Deli Serdang Regency

**TABEL V.1.10.:**  
**TABLE**

**LUAS PANENAN DAN PRODUKSI SAYUR-SAYURAN PER BULAN DI KABUPATEN DELI SERDANG / HARVEST AREA, YIELD RATE AND PRODUCTION OF VEGETABLES BY TYPE 2006**

Bulan/ Month	Cabai Merah/ Chillies		Kacang Panjang/ Long Beans		Sawi/ Mustard Greens	
	Panen/ Harvest Area (Ha)	Produksi/ Production (Kg)	Panen/ Harvest Area (Ha)	Produksi/ Production (Kg)	Panen/ Harvest Area (Ha)	Produksi/ Production (Kg)
(1)	(2)	(3)	(4)	(5)	(6)	(7)
01. Januari / January	183	1 032 500	475	1 929 700	86	421 500
02. Pebruari / February	413	2 353 000	641	3 019 500	73	357 500
03. Maret / March	756	3 641 400	796	3 981 100	120	607 000
04. April / April	753	4 134 000	548	2 707 500	34	173 000
05. Mei / May	453	2 622 200	407	2 082 000	72	380 500
06. Juni / June	213	1 218 900	300	1 551 600	69	350 200
07. Juli / July	127	645 600	268	1 299 300	43	226 000
08. Agustus / August	232	1 103 000	404	2 180 500	65	315 000
09. September / September	363	1 793 000	467	2 376 700	98	347 500
10. Oktober / October	528	2 889 900	518	2 710 000	85	394 500
11. Nopember / November	552	2 999 200	562	3 047 500	57	268 500
12. Desember / December	486	2 735 800	548	3 080 400	48	222 500
Jumlah/Total	5.059	27 168 500	5934	29 893 800	850	4 063 700

Sumber : Dinas Pertanian Kabupaten Deli Serdang  
Source : Agriculture Service of Deli Serdang Regency

TABEL V.1.10.:  
TABLE

Lanjutan / CONTINUED

Bulan/ Month	Tomat/ Tomatoes		Bawang Merah/ Shallots		Bayam/ Spinach	
	Panen / Harvest Area (Ha)	Produksi / Production (Kg)	Panen / Harvest Area (Ha)	Produksi / Production (Kg)	Panen / Harvest Area (Ha)	Produksi / Production (Kg)
(1)	(8)	(9)	(10)	(11)	(12)	(13)
01. Januari / January	5	12 500	-	-	133	735 500
02. Pebruari / February	18	53 000	-	-	53	285 500
03. Maret / March	20	44 000	-	-	110	553 000
04. April / April	6	17 000	-	-	56	280 000
05. Mei / May	2	6 000	2	14 000	36	181 500
06. Juni / June	2	7 000	2	12 000	43	218 700
07. Juli / July	7	22 500	2	14 000	43	240 700
08. Agustus / August	11	38 500	6	37 000	61	304 000
09. September / September	17	57 500	1	7 000	51	260 000
10. Oktober / October	18	60 000	3	19 500	59	300 000
11. Nopember / November	16	58 000	-	-	51	247 500
12. Desember / December	13	46 000	-	-	54	269 000
Jumlah/Total	135	422 000	16	103 500	750	3 875 400

Sumber : Dinas Pertanian Kabupaten Deli Serdang  
Source : Agriculture Service of Deli Serdang Regency



TABEL V.1.10.: Lanjutan / *CONTINUED*  
 TABLE

Bulan/ Month	Timun <i>Cucumbers</i>		Terong/ <i>Solanum Melongena</i>	
	Panen / <i>Harvest Area</i> (Ha)	Produksi / <i>Production</i> (Kg)	Panen / <i>Harvest Area</i> (Ha)	Produksi / <i>Production</i> (Kg)
(1)	(14)	(15)	(16)	(17)
01. Januari / <i>January</i>	189	897 000	324	1 369 000
02. Pebruari / <i>February</i>	332	1 876 300	435	2 090 500
03. Maret / <i>March</i>	344	1 966 000	462	2 536 300
04. April / <i>April</i>	393	1 941 300	411	2 129 700
05. Mei / <i>May</i>	251	1 366 500	141	743 200
06. Juni / <i>June</i>	254	1 313 000	175	913 400
07. Juli / <i>July</i>	195	980 500	141	711 500
08. Agustus / <i>August</i>	340	1 766 500	222	1 134 000
09. September / <i>September</i>	409	2 099 500	230	1 209 500
10. Oktober / <i>October</i>	438	2 447 000	317	1 161 500
11. Nopember / <i>November</i>	407	2 059 000	340	1 946 600
12. Desember / <i>December</i>	314	1 670 500	343	1 915 000
Jumlah/ <i>Total</i>	3 866	20 383 100	3541	18 360 200

Sumber : Dinas Pertanian Kabupaten Deli Serdang  
 Source : *Agriculture Service of Deli Serdang Regency*

TABEL V.1.10.: Lanjutan / *CONTINUED*  
TABLE

Bulan/ Month	Buncis/ Bush Bean		Bawang Daun/ Leek	
	Panen / Harvest Area (Ha)	Produksi / Production (Kg)	Panen / Harvest Area (Ha)	Produksi / Production (Kg)
(1)	(18)	(19)	(20)	(21)
01. Januari / January	5	12500	-	-
02. Pebruari / February	5	11250	-	-
03. Maret / March	5	8500	-	-
04. April / April	5	8750	-	-
05. Mei / May	-	-	-	-
06. Juni / June	-	-	-	-
07. Juli / July	2	4000	-	-
08. Agustus / August	2	4000	-	-
09. September / September	2	4000	-	-
10. Oktober / October	-	-	-	-
11. Nopember / November	-	-	-	-
12. Desember / December	-	-	-	-
Jumlah/Total	26	53000	-	-

Catatan : Luas Panen adalah yang dibongkar + yang belum dibongkar  
Notice : Harvested area are Brutto + Netto area

Sumber : Dinas Pertanian Kabupaten Deli Serdang  
Source : Agriculture Service of Deli Serdang Regency

TABEL V.1.11.:  
TABLEBANYAKNYA PRODUKSI, RATA-RATA PRODUKSI BUAH-  
BUAHAN MENURUT JENISNYA / *PRODUCTION AND YIELD RATE*  
*OF FRUIT BY KIND OF FRUIT*  
2006

Jenis buah-buahan/ <i>Kind of fruit</i>	Luas Panen/ <i>Harvest Area</i> (Ha)	Produksi/ <i>Production</i> (Ton)	Rata – Rata Produksi/ <i>Yield Rate</i> (Kw/Ha)
(1)	(2)	(3)	(4)
01. Alvoat / <i>Alvoat</i>	25,35	17,06	5,00
02. Mangga / <i>Mangoes</i>	94,22	83,24	4,00
03. Rambutan / <i>Harry Fruit</i>	402,84	635,91	15,00
04. Duku Langsung / <i>Lansium Domesticum</i>	208,35	206,61	6,00
05. Jeruk Siam / <i>Sweet Orange</i>	143,33	866,05	33,00
06. Durian / <i>Durians</i>	741,80	505,02	6,00
07. Jambu Biji / <i>Psidium Guajava</i>	251,22	1.230,29	37,50
08. Jambu Air / <i>Malaccencis</i>	85,74	189,32	9,00
09. Sawo / <i>Zapot</i>	40,19	85,62	9,00
10. Pisang / <i>Banana</i>	1.513,74	17.060,71	50,00
11. Manggis / Mango Steen	59,60	66,30	5,00
12. Nangka / <i>Jack Fruit</i>	52,87	117,52	11,00
13. Sirsak / <i>Sour Sop</i>	20,97	66,32	18,00
14. Belimbing / <i>Star Fruit</i>	76,06	179,30	12,00
15. Sukun	4,50	52,07	41,00
Jumlah/Total	3.720,78	21.361,35	17,43

Sumber : Dinas Pertanian Kabupaten Deli Serdang  
Source : *Agriculture Service of Deli Serdang Regency*

**TABEL V.1.12.:** LUAS TANAMAN HIAS DI KABUPATEN DELI SERDANG  
**TABLE** MENURUT KECAMATAN DAN JENIS TANAMAN (M<sup>2</sup>) /  
 AREA OF DECORATING PLANT BY TYPE (M<sup>2</sup>)  
 2006

Kecamatan/ <i>Sub Regency</i>	Anggrek <i>/ Orchid</i>	Lainnya <i>/ Other</i>	Jumlah <i>/Total</i>
(1)	(2)	(3)	(4)
01. Gunung Meriah	-	-	-
02. S.T.M Hulu	-	-	-
03. Kutalimbaru	-	-	-
04. Sibolangit	-	-	-
05. Pancur Batu	10.060	75.164	85.224
06. Namorambe	-	7.000	7.000
07. Biru – biru	-	-	-
08. S.T.M Hilir	-	5.000	5.000
09. Bangun Purba	-	-	-
10. Galang	-	-	-
11. Tanjung Morawa	40	130	170
12. Patumbak	2	200	202
13. Deli Tua	-	-	-
14. Sunggal	4.999	-	4.999
15. Hampan Perak	5	77	82
16. Labuhan Deli	155	425	580
17. Percut Sei Tuan	-	-	-
18. Batang Kuis	-	-	-
19. Pantai Labu	-	-	-
20. Beringin	-	179	179
21. Lubuk Pakam	-	-	-
22. Pagar Merbau	30	1625	1655
<b>Jumlah / Total</b>	<b>15.291</b>	<b>89.800</b>	<b>105.091</b>

Sumber : Dinas Pertanian Kabupaten Deli Serdang  
 Source : Agriculture Service of Deli Serdang Regency

**TABEL V.2.1.:** BANYAKNYA TERNAK BESAR KECIL DI KABUPATEN DELI SERDANG MENURUT KECAMATAN DAN JENIS KELAMIN /  
**TABLE** *LIVESTOCK POPULATION BY KIND OF LIVESTOCK AND SUB REGENCY*  
 2006 (Ekor/Tail)

Kecamatan/ <i>Sub Regency</i>	Sapi Perah/ <i>Milking Cow</i>	Sapi Potong/ <i>Slaughtering Cow</i>	Kerbau/ <i>Buffalo</i>
(1)	(2)	(3)	(4)
01. Gunung Meriah	-	15	27
02. S.T.M Hulu	-	21	47
03. Kutalimbaru	42	1 648	75
04. Sibolangit	23	33	29
05. Pancur Batu	72	2 354	259
06. Namo Rambe	78	1 710	262
07. Biru – biru	-	201	158
08. S.T.M Hilir	-	252	242
09. Bangun Purba	-	825	224
10. G a l a n g	-	2 108	247
11. Tanjung Morawa	96	256	194
12. Patumbak	79	142	196
13. Deli Tua	73	164	47
14. S u n g g a l	121	3 246	235
15. Hamparan Perak	276	4 226	1 171
16. Labuhan Deli	-	1 326	245
17. Percut Sei Tuan	369	3 104	395
18. Batang Kuis	85	1 216	354
19. Pantai Labu	-	-	112
20. Beringin	-	226	405
21. Lubuk Pakam	-	97	181
22. Pagar Merbau	12	130	75
<b>Jumlah / Total</b>	<b>1 326</b>	<b>23 300</b>	<b>5 180</b>

Sumber : Dinas Peternakan Kabupaten Deli Serdang  
 Source : *Livestock Service of Deli Serdang Regency*

**TABEL V.2.1.:** LANJUTAN/*CONTINUED*  
**TABLE**

Kecamatan/ <i>Sub Regency</i>	Kambing/ <i>Goat</i>	Domba/ <i>Sheep</i>	Babi/ <i>Pig</i>
(1)	(5)	(6)	(7)
01. Gunung Meriah	256	81	564
02. S.T.M Hulu	456	158	901
03. Kutalimbaru	2 002	785	1 248
04. Sibolangit	474	364	1 523
05. Pancur Batu	2 683	896	2 549
06. Namu Rambe	498	422	3 056
07. Biru – biru	1 887	493	2 732
08. S.T.M Hilir	1 404	497	2 432
09. Bangun Purba	2 352	821	501
10. G a l a n g	5 496	5 967	622
11. Tanjung Morawa	5 484	3 489	758
12. Patumbak	1 356	786	221
13. Deli Tua	769	395	1 319
14. S u n g g a l	3 056	1 896	3 701
15. Hamparan Perak	5 056	4 315	1 912
16. Labuhan Deli	841	384	486
17. Percut Sei Tuan	4 798	4 625	324
18. Batang Kuis	2 733	2 364	506
19. Pantai Labu	566	475	1 320
20. Beringin	1 795	873	683
21. Lubuk Pakam	1 473	437	770
22. Pagar Merbau	1 158	1 509	101
Jumlah / <i>Total</i>	46 593	32 032	28 229

Sumber : Dinas Peternakan Kabupaten Deli Serdang  
*Source : Livestock Service of Deli Serdang Regency*

**TABEL V.2.2. : BANYAKNYA TERNAK UNGGAS DI KABUPATEN DELI SERDANG  
TABLE DI PERINCI PER KECAMATAN DAN JENIS UNGGAS / NUMBER OF  
POOLTRY HUSBANDRY POPULATION BY KIND AND SUB  
REGENCY  
2006 (Ekor/Tail)**

Kecamatan/ Sub Regency	Ayam Kampung/ Local Chicken	Ayam Ras / Pedigree Hen		Itik/ Duck
		Petelur/ Egg Layer	Pedaging/ Broiler	
(1)	(2)	(3)	(4)	(5)
01. Gunung Meriah	3 235	-	-	157
02. S.T.M Hulu	4 306	-	-	159
03. Kutalimbaru	2 435	24 587	-	96
04. Sibolangit	2 157	-	-	759
05. Pancur Batu	13 662	9 066	30 000	185
06. Namo Rambe	199 569	81 038	428 966	432
07. Biru – biru	6 473	-	21 568	37
08. S.T.M Hilir	16 456	862 395	398 654	32
09. Bangun Purba	17 145	-	-	928
10. G a l a n g	52 837	-	12 582	3 328
11. Tanjung Morawa	82 396	284 678	1 139 547	3 946
12. Patumbak	6 568	9 584	-	298
13. Deli Tua	1 596	-	145 893	2 428
14. S u n g g a l	198 692	302 421	128 706	582
15. Hampan Perak	28 687	117 257	57 228	2 693
16. Labuhan Deli	5 981	-	-	1 255
17. Percut Sei Tuan	39 524	19 524	189 692	954
18. Batang Kuis	32 529	198 195	1 604 357	2 110
19. Pantai Labu	33 472	1 394 988	84 523	1 215
20. Beringin	32 349	201 584	29 752	1 023
21. Lubuk Pakam	5 648	8 452	19 346	657
22. Pagar Merbau	6 859	-	789 694	14 781
<b>Jumlah / Total</b>	<b>792 576</b>	<b>3 513 769</b>	<b>5 080 508</b>	<b>38 055</b>

Sumber : Dinas Peternakan Kabupaten Deli Serdang  
Source : Livestock Service of Deli Serdang Regency

**TABEL V.2.3.:** BANYAKNYA TERNAK LEMBU YANG DI INSEMINASI (KAWIN SUNTIK) DI KABUPATEN DELI SERDANG DI RINCI PER KECAMATAN DAN RAS B LEMBU / *NUMBER OF COW HAD BEEN INSEMINATED BY SPESIES AND SUB REGENCY*  
2006

Kecamatan/ Sub Regency	Bra- ngus	Limo- usin	Fries- holan	Angus	Brah- man	Ongel	Simen- tal
(1)	(2)	(3)	(4)	(5)	(6)	(7)	(8)
01. Gunung Meriah	-	-	-	-	-	-	-
02. S.T.M Hulu	-	-	-	-	-	-	-
03. Kutalimbaru	-	71	40	7	5	-	389
04. Sibolangit	-	-	-	-	-	-	-
05. Pancur Batu	-	521	21	-	-	-	508
06. Namu Rambe	-	9	4	-	4	-	42
07. Biru – biru	-	-	-	-	-	-	-
08. S.T.M Hilir	-	103	22	-	29	-	130
09. Bangun Purba	64	29	16	-	73	-	277
10. G a l a n g	-	-	-	-	-	-	-
11. Tanjung Morawa	-	215	12	-	22	-	210
12. Patumbak	-	68	8	3	5	-	176
13. Deli Tua	-	-	-	-	-	-	-
14. S u n g g a l	-	169	139	-	-	-	559
15. Hamparan Perak	267	1.305	361	18	238	-	1.448
16. Labuhan Deli	-	-	-	-	-	-	410
17. Percut Sei Tuan	-	20	2	-	6	-	102
18. Batang Kuis	-	54	11	-	5	-	103
19. Pantai Labu	-	-	-	-	-	-	-
20. Beringin	-	153	26	-	42	-	533
21. Lubuk Pakam	-	90	5	-	54	-	204
22. Pagar Merbau	-	-	-	-	8	-	5
Jumlah / Total	331	2.807	667	28	491	-	5.096

Sumber : Dinas Peternakan Kabupaten Deli Serdang

Source : *Livestock Service of Deli Serdang Regency*



**TABEL V.2.4 :** JUMLAH TERNAK BESAR/KECIL YANG DIPOTONG DI KABUPATEN DELI MENURUT JENIS TERNAK / *SLAUGHTERED LIVESTOCK BY SUB REGENCY AND KIND*  
2006 (Ekor/Tail)

Kecamatan/ <i>Sub Regency</i>	Sapi / Kerbau <i>Cow / Buffalo</i>	Kambing / Domba <i>Goat / Sheep</i>	Babi / <i>Pig</i>
(1)	(2)	(3)	(4)
01. Gunung Meriah	-	-	-
02. S.T.M Hulu	-	-	-
03. Kutalimbaru	-	-	-
04. Sibolangit	-	-	179
05. Pancur Batu	279	116	743
06. Namu Rambe	135	-	52
07. Biru – biru	-	-	143
08. S.T.M Hilir	-	-	-
09. Bangun Purba	-	-	-
10. Galang	372	-	-
11. Tanjung Morawa	499	363	495
12. Patumbak	-	299	-
13. Deli Tua	44	-	404
14. Sunggal	2.111	-	475
15. Hampan Perak	62	-	-
16. Labuhan Deli	-	-	-
17. Percut Sei Tuan	114	-	-
18. Batang Kuis	68	-	-
19. Pantai Labu	5	-	135
20. Beringin	39	-	-
21. Lubuk Pakam	407	502	1149
22. Pagar Merbau	-	-	-
Jumlah / <i>Total</i>	4.135	1.280	3.775

Sumber : Dinas Peternakan Kabupaten Deli Serdang  
Source : *Livestock Service of Deli Serdang Regency*

**TABEL V.2.5. : BANYAKNYA PERUSAHAAN/USAHA AYAM PETELUR, PEDAGING DAN AYAM BIBIT DI KABUPATEN DELI SERDANG /NUMBER OF POUL TRY HUSBANDRY ESTABLISHMENT BY SUB REGENCY 2006**

<i>Kecamatan/ Sub Regency</i>	Ayam Petelur/ Egg Layer		Ayam Pedaging/ Broiler		Ayam Bibit/ D O C	
	Banyak Usaha / <i>Esthabli- sh-ment</i>	Banyak Ayam / <i>Popula- tion</i>	Banyak Usaha / <i>Esthabli- sh-ment</i>	Banyak Ayam / <i>Popula- tion</i>	Banyak Usaha / <i>Esthabli- shment</i>	Banyak Ayam / <i>Popula- tion</i>
(1)	(2)	(3)	(4)	(5)	(6)	(7)
01. Gunung Meriah	-	-	-	-	-	-
02. S.T.M Hulu	-	-	-	-	-	-
03. Kutalimbaru	2	102.500	6	177.000	-	-
04. Sibolangit	-	-	-	-	-	-
05. Pancur Batu	1	500.000	3	43.000	-	-
06. Namo Rambe	-	-	-	-	2	109.122
07. Biru – biru	-	-	1	21.000	-	-
08. S.T.M Hilir	7	211.000	4	108.000	-	-
09. Bangun Purba	-	-	-	-	-	-
10. G a l a n g	-	-	3	73.000	-	-
11. Tanjung Morawa	5	75.500	18	250.000	-	-
12. Patumbak	-	-	-	-	-	-
13. Deli Tua	-	-	-	-	-	-
14. S u n g g a l	6	205.000	1	10.000	1	113.000
15. Hamparan Perak	14	457.500	3	41.000	-	-
16. Labuhan Deli	-	-	-	-	-	-
17. Percut Sei Tuan	-	-	3	35.000	-	-
18. Batang Kuis	-	-	-	-	-	-
19. Pantai Labu	89	3.067.100	-	-	-	-
20. Beringin	10	158.000	-	-	-	-
21. Lubuk Pakam	-	-	1	7.000	-	-
22. Pagar Merbau	-	-	1	10.000	-	-
<b>Jumlah / Total</b>	<b>134</b>	<b>4.776.600</b>	<b>44</b>	<b>775.000</b>	<b>3</b>	<b>222.122</b>

Sumber : Dinas Peternakan Kabupaten Deli Serdang

Source : Livestock Service of Deli Serdang Regency

**TABEL** V.2.6.:  
**TABLE**

BANYAKNYA PRODUKSI TELUR UNGGAS DAN SUSU DI  
KABUPATEN DELI SERDANG MENURUT JENIS UNGGAS /EGG  
AND MILK PRODUCTION BY SUB REGENCY AND KIND OF  
HUSBANDRY  
2006

Kecamatan / <i>Sub Regency</i>	Ayam kampung <i>/local chicken</i> (Butir)	Ayam Ras/ <i>Pendigree</i> <i>Hen</i> (Butir)	I t i k / <i>Duck</i> (Butir)	Susu Sapi/ <i>Milk</i> (Liter)
(1)	(2)	(3-)	(4)	(5)
01. Gunung Meriah	738	-	51	-
02. S.T.M Hulu	952	-	55	-
03. Kutalimbaru	539	880.000	32	36.332
04. Sibolangit	465	-	243	19.283
05. Pancur Batu	3.104	350.426	619	61.205
06. Namo Rambe	45.897	2.445.050	137	66.343
07. Biru – biru	1.649	-	13	-
08. S.T.M Hilir	3.846	19.694.147	11	-
09. Bangun Purba	3.983	-	298	-
10. G a l a n g	12.257	-	1.094	-
11. Tanjung Morawa	19.182	6.489.815	1.283	82.139
12. Patumbak	1.394	340.855	98	38.442
13. Deli Tua	369	-	759	63.298
14. S u n g g a l	45.764	6.570.495	182	11.284
15. Hamparan Perak	6.985	2.529.405	841	254.713
16. Labuhan Deli	1.368	-	392	-
17. Percut Sei Tuan	9.582	537.325	298	332.558
18. Batang Kuis	7.369	4.210.227	659	73.697
19. Pantai Labu	7.593	29.979.351	379	-
20. Beringin	7.159	4.287.235	319	-
21. Lubuk Pakam	1.277	206.490	205	-
22. Pagar Merbau	1.613	-	4.719	11.583
Jumlah / <i>Total</i>	183.085	78.520.821	12.687	1.080.877

Sumber : Dinas Peternakan Kabupaten Deli Serdang  
*Source : Livestock Service of Deli Serdang Regency*

**TABEL** : V.2.7 :  
**TABLE**

JUMLAH PRODUKSI DAGING TERNAK DAN UNGGAS DI  
KABUPATEN DELI SERDANG MENURUT JENIS TERNAK / *MEAT*  
PRODUCTION BY KIND OF LIVESTOCK AND SUB REGENCY  
2006 (Kg)

Kecamatan/ <i>Sub Regency</i>	Sapi / <i>Cow</i>	Kerbau/ <i>Buffalo</i>	Kambing / <i>Goat</i>	Domba / <i>Sheep</i>	Babi / <i>Pig</i>
(1)	(2)	(3)	(4)	(5)	(6)
01. Gunung Meriah	-	-	-	-	-
02. S.T.M Hulu	-	-	-	-	-
03. Kutalimbaru	-	-	-	-	-
04. Sibolangit	-	-	-	-	12.600
05. Pancur Batu	2.120	11.520	1.712	1.778	56.965
06. Namu Rambe	1.905	11.048	-	-	-
07. Biru – biru	-	-	-	-	4.363
08. S.T.M Hilir	-	-	-	-	-
09. Bangun Purba	-	-	-	-	-
10. G a l a n g	16.105	11.993	1.775	2.093	-
11. Tanjung Morawa	15.580	11.363	3.502	1.728	14.875
12. Patumbak	-	-	1.561	-	1.845
13. Deli Tua	425	5.473	415	1.589	23.088
14. S u n g g a l	112.675	19.443	478	1.753	23.340
15. Hamparan Perak	925	7.733	-	1.841	2.504
16. Labuhan Deli	-	-	2.468	-	-
17. Percut Sei Tuan	2.165	7.890	-	2.181	-
18. Batang Kuis	1.240	11.205	-	1.690	-
19. Pantai Labu	-	-	-	-	8.820
20. Beringin	-	-	-	1.778	-
21. Lubuk Pakam	10.732	11.039	2.578	2.164	59.925
22. Pagar Merbau	-	-	-	-	-
Jumlah / <i>Total</i>	163.872	108.707	14.489	18.595	208.324

Sumber : Dinas Peternakan Kabupaten Deli Serdang  
Source : *Livestock Service of Deli Serdang Regency*

**TABEL**: V.2.7 : Lanjutan / *Continued*  
**TABLE**

Kecamatan/ <i>Sub Regency</i>	Ayam Buras / <i>Local Chicken</i>	Ayam Ras Petelur/ <i>Egg Layer</i>	Itik/ <i>Duck</i>	Ayam Ras Pedaging / <i>Broiler</i>
(1)	(6)	(7)	(8)	(9)
01. Gunung Meriah	1.819	-	-	25.852
02. S.T.M Hulu	2.515	-	-	26.564
03. Kutalimbaru	1.334	26.101	-	25.839
04. Sibolangit	1.128	-	-	174.967
05. Pancur Batu	8.224	8.413	1.324	37.393
06. Namo Rambe	129.424	81.128	17.369	1.173.364
07. Biru – biru	4.064	-	954	9.885
08. S.T.M Hilir	892	905.596	16.138	8.939
09. Bangun Purba	10.226	-	-	223.394
10. Galang	33.058	-	621	817.993
11. Tanjung Morawa	52.759	290.024	46.793	976.346
12. Patumbak	4.067	8.836	-	47.697
13. Deli Tua	761	-	5.967	611.364
14. Sunggal	128.691	330.031	5.269	133.137
15. Hamparan Perak	17.893	309.037	2.497	810.769
16. Labuhan Deli	3.557	-	-	300.358
17. Percut Sei Tuan	25.194	19.843	7.637	230.659
18. Batang Kuis	20.064	205.246	66.985	530.734
19. Pantai Labu	21.028	945.368	4.350	283.491
20. Beringin	20.025	209.152	1.366	233.467
21. Lubuk Pakam	3.398	7.639	859	138.567
22. Pagar Merbau	4.021	-	33.844	3.783.266
<b>Jumlah / Total</b>	<b>494.142</b>	<b>3.346.414</b>	<b>211.973</b>	<b>10.604.045</b>

Sumber : Dinas Peternakan Kabupaten Deli Serdang  
*Source : Livestock Service of Deli Serdang Regency*

**TABEL V.2.8.:** PELAKSANAAN VAKSINASI DI KABUPATEN DELI SERDANG /  
**TABLE** NUMBER OF VACCINATION BY SUB REGENCY  
 2006 (Kali)

Kecamatan/ Sub Regency	S E/ S E (Dosis)	N D/ N D (Dosis)	Rabies/ Rabies(Dosis)
(1)	(2)	(3)	(4)
01. Gunung Meriah	-	-	-
02. S.T.M Hulu	-	-	250
03. Kutalimbaru	-	-	-
04. Sibolangit	-	-	80
05. Pancur Batu	300	-	100
06. Namo Rambe	-	-	-
07. Biru – biru	-	-	-
08. S.T.M Hilir	-	-	250
09. Bangun Purba	-	-	-
10. G a l a n g	-	-	-
11. Tanjung Morawa	100	-	150
12. Patumbak	-	-	-
13. Deli Tua	-	-	-
14. S u n g g a l	-	-	300
15. Hampan Perak	-	-	-
16. Labuhan Deli	-	-	-
17. Percut Sei Tuan	350	-	30
18. Batang Kuis	-	-	-
19. Pantai Labu	-	-	50
20. Beringin	-	-	-
21. Lubuk Pakam	-	-	300
22. Pagar Merbau	-	-	40
<b>Jumlah / Total</b>	<b>750</b>	<b>-</b>	<b>1 550</b>

Sumber : Dinas Peternakan Kabupaten Deli Serdang  
 Source : Livestock Service of Deli Serdang Regency

**TABEL.V.3.1.:**  
**TABLE**

JUMLAH NELAYAN DAN PETANI IKAN DI KABUPATEN DELI  
SERDANG / **FISHERMEN AND FISH BREEDING HOUSEHOLD BY SUB**  
**REGENCY**  
2006 (Orang)

Kecamatan/ <i>Sub Regency</i>	Nelayan Laut / <i>Fishermen</i>		Nelayan Perairan Umum <i>Fishermen Universal</i>	
	Waktu Penuh/ <i>Full Time</i>	Sambilan <i>Part Time</i>	Waktu Penuh/ <i>Full Time</i>	Sambilan <i>Part Time</i>
(1)	(2)	(3)	(4)	(5)
01. Gunung Meriah	-	-	-	20
02. S.T.M Hulu	-	-	-	16
03. Kutalimbaru	-	-	-	14
04. Sibolangit	-	-	-	18
05. Pancur Batu	-	-	-	15
06. Namo Rambe	-	-	-	12
07. Biru – biru	-	-	-	25
08. S.T.M Hilir	-	-	-	11
09. Bangun Purba	-	-	-	24
10. G a l a n g	-	-	-	22
11. Tanjung Morawa	-	-	-	10
12. Patumbak	-	-	-	15
13. Deli Tua	-	-	-	9
14. S u n g g a l	-	-	-	11
15. Hampan Perak	386	-	8	34
16. Labuhan Deli	495	-	6	21
17. Percut Sei Tuan	992	-	20	89
18. Batang Kuis	-	-	-	8
19. Pantai Labu	589	-	18	70
20. Beringin	-	-	-	10
21. Lubuk Pakam	-	-	-	16
22. Pagar Merbau	-	-	-	10
Jumlah/ <i>Total</i>	2.462	-	52	428

Sumber : Dinas Perikanan Kabupaten Deli Serdang  
Source : *Fishery Service of Deli Serdang Regency*

**TABEL .V.3.2.:**  
**TABLE**

LUAS AREAL BUDIDAYA PERIKANAN DAN PERAIRAN DI  
KABUPATEN DELI SERDANG (HA) / *FISH BREEDING AND RIVER*  
AREA BY SUB REGENCY (HA)  
2006

Kecamatan/ <i>Sub Regency</i>	Budi Daya Tambak/ <i>Brackish Water Fond</i>	Perikanan Kolam/ <i>Fresh Water Pond</i>	Perikanan Sawah/ <i>Paddy Field</i>	Sungai / <i>River</i>
(1)	(2)	(3)	(4)	(5)
01. Gunung Meriah	-	51,2	-	-
02. S.T.M Hulu	-	32,6	1,2	-
03. Kutalimbaru	-	25,2	-	-
04. Sibolangit	-	22,5	-	-
05. Pancur Batu	-	18,4	-	-
06. Namo Rambe	-	48,5	1,2	-
07. Biru – biru	-	64,3	3,2	-
08. S.T.M Hilir	-	68,2	2,8	-
09. Bangun Purba	-	39,6	0,8	-
10. G a l a n g	-	64,1	1,2	-
11. Tanjung Morawa	-	50,5	-	-
12. Patumbak	-	42,6	2,1	-
13. Deli Tua	-	18,2	1,1	-
14. S u n g g a l	-	21,2	-	-
15. Hamparan Perak	421,2	8,2	-	-
16. Labuhan Deli	176,5	2,5	-	-
17. Percut Sei Tuan	281,1	9,1	-	-
18. Batang Kuis	-	8,6	-	-
19. Pantai Labu	221,5	1,0	-	-
20. Beringin	-	6,2	-	-
21. Lubuk Pakam	-	8,8	1,2	-
22. Pagar Merbau	-	9,1	1,0	-
Jumlah/ <i>Total</i>	1 100,3	620,6	15,6	-

Sumber : Dinas Perikanan Kabupaten Deli Serdang  
Source : *Fishery Service of Deli Serdang Regency*



**TABEL V.3.3.:** BANYAKNYA ALAT-ALAT PENANGKAP IKAN DI KABUPATEN DELI SERDANG MENURUT JENISNYA / *NUMBER OF MARINE FISHING GEAR BY TYPE AND SUB REGENCY*  
2006 (Unit)

Kecamatan/ Sub Regency	Pursei/ <i>S eine</i>	Pukat Layang/ <i>Payang</i>	Pukat Tepi / <i>Beach Seine</i>	Jaring Insang Hanyut / Drift Gill Net	Jaring Klitik/ <i>Shirmp Gill Net</i>	Jermal/ <i>Stow Net</i>
(1)	(2)	(3)	(4)	(5)	(6)	(7)
01. Gunung Meriah	-	-	-	-	-	-
02. S.T.M Hulu	-	-	-	-	-	-
03. Kutalimbaru	-	-	-	-	-	-
04. Sibolangit	-	-	-	-	-	-
05. Pancur Batu	-	-	-	-	-	-
06. Namo Rambe	-	-	-	-	-	-
07. Biru – biru	-	-	-	-	-	-
08. S.T.M Hilir	-	-	-	-	-	-
09. Bangun Purba	-	-	-	-	-	-
10. G a l a n g	-	-	-	-	-	-
11. Tanjung Morawa	-	-	-	-	-	-
12. Patumbak	-	-	-	-	-	-
13. Deli Tua	-	-	-	-	-	-
14. S u n g g a l	-	-	-	-	-	-
15. Hampan Perak	-	-	-	-	112	-
16. Labuhan Deli	-	-	-	-	8	-
17. Percut Sei Tuan	-	81	14	-	118	-
18. Batang Kuis	-	-	-	-	-	-
19. Pantai Labu	28	23	-	36	-	-
20. Beringin	-	-	-	-	-	-
21. Lubuk Pakam	-	-	-	-	-	-
22. Pagar Merbau	-	-	-	-	-	-
<b>Jumlah/Total</b>	<b>28</b>	<b>104</b>	<b>14</b>	<b>36</b>	<b>354</b>	<b>-</b>

Sumber : Dinas Perikanan Kabupaten Deli Serdang  
Source : *Fishiery Service of Deli Serdang Regency*

TABEL V.3.3.: Lanjutan / *Continued*  
TABLE

Kecamatan / <i>Sub Regency</i>	Ambai / <i>Scoop Net</i>	Pancing/ <i>Hook &amp; Line</i>	Kerang <i>/Shell CE</i>	Lainnya / <i>Other</i>	Jumlah/ <i>Total</i>
(1)	(8)	(9)	(10)	(11)	(12)
01. Gunung Meriah	-	-	-	-	-
02. S.T.M Hulu	-	-	-	-	-
03. Kutalimbaru	-	-	-	-	-
04. Sibolangit	-	-	-	-	-
05. Pancur Batu	-	-	-	-	-
06. Namo Rambe	-	-	-	-	-
07. Biru – biru	-	-	-	-	-
08. S.T.M Hilir	-	-	-	-	-
09. Bangun Purba	-	-	-	-	-
10. Galang	-	-	-	-	-
11. Tanjung Morawa	-	-	-	-	-
12. Patumbak	-	-	-	-	-
13. Deli Tua	-	-	-	-	-
14. Sunggal	-	-	-	-	-
15. Hamparan Perak	-	88	-	944	1 144
16. Labuhan Deli	-	294	42	631	975
17. Percut Sei Tuan	-	157	94	648	1 110
18. Batang Kuis	-	-	-	-	-
19. Pantai Labu	-	255	191	480	1 131
20. Beringin	-	-	-	-	-
21. Lubuk Pakam	-	-	-	-	-
22. Pagar Merbau	-	-	-	-	-
Jumlah/ <i>Total</i>	-	794	327	2 703	4 360

Sumber : Dinas Perikanan Kabupaten Deli Serdang  
Source : *Fishery Service of Deli Serdang Regency*

**TABEL . V.3.4.:** JUMLAH PERAHU / KAPAL PENANGKAP IKAN DI KAB. DELI SERDANG / *MARINE FISHING BOAT BY CATEGORY AND SUB REGENCY* 2006 (UNIT)

Kecamatan/ <i>Sub Regency</i>	Perahu Tanpa Motor <i>Non Powered Boat</i>		Perahu Kapal Motor <i>Powered Boat</i>			Jumlah <i>Total</i>
	Kecil <i>Small</i>	Sedang <i>Medium</i>	Kecil <i>Small</i>	<i>Sedang</i> <i>Medium</i>	Besar <i>Large</i>	
(1)	(2)	(3)	(4)	(5)	(6)	(7)
01. Gunung Meriah	-	-	-	-	-	-
02. S.T.M Hulu	-	-	-	-	-	-
03. Kutalimbaru	-	-	-	-	-	-
04. Sibolangit	-	-	-	-	-	-
05. Pancur Batu	-	-	-	-	-	-
06. Namu Rambe	-	-	-	-	-	-
07. Biru – biru	-	-	-	-	-	-
08. S.T.M Hilir	-	-	-	-	-	-
09. Bangun Purba	-	-	-	-	-	-
10. G a l a n g	-	-	-	-	-	-
11. Tanjung Morawa	-	-	-	-	-	-
12. Patumbak	-	-	-	-	-	-
13. Deli Tua	-	-	-	-	-	-
14. S u n g g a l	-	-	-	-	-	-
15. Hampan Perak	263	357	126	59	-	805
16. Labuhan Deli	211	284	54	43	7	599
17. Percut Sei Tuan	85	190	521	64	35	895
18. Batang Kuis	-	-	-	-	-	-
19. Pantai Labu	80	185	244	51	13	573
20. Beringin	-	-	-	-	-	-
21. Lubuk Pakam	-	-	-	-	-	-
22. Pagar Merbau	-	-	-	-	-	-
<b>Jumlah/Total</b>	639	1 016	945	217	55	2 872

Sumber : Dinas Perikanan Kabupaten Deli Serdang  
 Source : *Fishery Service of Deli Serdang Regency*

**TABEL . V.3.5.:**  
**TABLE**  
 BANYAKNYA IKAN YANG DIOLAH DI KABUPATEN DELI  
 SERDANG PERBULAN (TON) / *TOTAL PRODUCTION OF FISH*  
 PROCESSED BY TYPE (TON)  
 2006

Bulan / <i>Month</i>	Ikan Laut/ <i>Marine Fish</i>	Ikan Sungai/ <i>River Fish</i>
(1)	(2)	(3)
01. Januari / January	112,26	-
02. Pebruari / February	116,30	-
03. Maret / March	125,31	-
04. April / April	136,14	-
05. Mei / May	185,31	-
06. Juni / June	199,56	-
07. Juli / July	205,23	-
08. Agustus / August	216,40	-
09. September / September	180,15	-
10. Oktober / October	179,70	-
11. Nopember / November	177,19	-
12. Desember / December	176,70	-
Jumlah / <i>Total</i>	2 010,25	

Sumber : Dinas Perikanan Kabupaten Deli Serdang  
 Source : *Fishery Service of Deli Serdang Regency*

Pertanian / **Agriculture**

**TABEL .V.3.6.:** PRODUKSI PERIKANAN DI KABUPATEN DELI SERDANG PER  
**TABLE** KECAMATAN (TON) / *FISH PRODUCTION KIND OF CATCHING AREA*  
*AND SUB REGENCY (TON)*  
 2006

Kecamatan / Sub Regency	Laut / Marine	Tambak/ Brackish Water Fond	Kolam/ Fresh Water Fond	Sawah/ Paddy Field	Perairan Umum/ Open Water
(1)	(2)	(3)	(4)	(5)	(6)
01. Gunung Meriah	-	-	35,4	-	5,3
02. S.T.M Hulu	-	-	69,9	8,4	3,2
03. Kutalimbaru	-	-	33,2	-	5,4
04. Sibolangit	-	-	37,1	-	6,2
05. Pancur Batu	-	-	30,3	-	4,2
06. Namu Rambe	-	-	67,0	11,5	3,5
07. Biru – biru	-	-	128,6	15,2	6,2
08. S.T.M Hilir	-	-	104,1	10,6	2,1
09. Bangun Purba	-	-	65,1	7,7	6,3
10. G a l a n g	-	-	67,1	5,5	10,3
11. Tanjung Morawa	-	-	107,9	8,7	3,2
12. Patumbak	-	-	111,2	6,6	4,5
13. Deli Tua	-	-	42,5	6,2	3,3
14. S u n g g a l	-	-	26,8	-	2,4
15. Hamparan Perak	3 963,7	1 104,3	19,9	-	24,8
16. Labuhan Deli	2 967,1	381,7	15,9	-	18,2
17. Percut Sei Tuan	4 804,0	1 365,5	24,3	-	27,5
18. Batang Kuis	-	-	29,2	-	3,2
19. Pantai Labu	5 362,5	675,5	5,3	-	32,4
20. Beringin	-	-	36,8	-	3,3
21. Lubuk Pakam	-	-	30,0	-	5,7
22. Pagar Merbau	-	-	31,2	-	3,1
<b>Jumlah/Total</b>	<b>17 097,3</b>	<b>3 527,0</b>	<b>1 119,2</b>	<b>80,4</b>	<b>184,9</b>

Sumber : Dinas Perikanan Kabupaten Deli Serdang  
 Source : *Fishery Service of Deli Serdang Regency*

**TABEL .V.4.1.:** LUAS AREAL DAN PRODUKSI TANAMAN KOPI PERKEBUNAN RAKYAT DI KABUPATEN DELI SERDANG PERKECAMATAN PLANTING AREA AND COFFEE PRODUCTION OF SMALLHOLDERS ESTATE BY SUB REGENCY 2006

Kecamatan/ Sub Regency	TBM/ Non Productive (Ha)	TM / Productive (Ha)	TTM/ Unproduc- tive (Ha)	Rata-rata Produksi/ Avarage (Kg/Ha)	Jumlah Produksi / Total (Ton)
(1)	(2)	(3)	(4)	(5)	(6)
01. Gunung Meriah	87,00	374,00	-	1100,00	411,40
02. S.T.M Hulu	-	27,00	-	950,00	25,65
03. Sibolangit	37,00	204,70	-	790,00	161,71
04. Kutalimbaru	3,00	9,00	11,00	800,00	7,20
05. Pancur Batu	-	-	-	-	-
06. Namo Rambe	-	-	-	-	-
07. Biru – biru	-	-	-	-	-
08. S.T.M Hilir	-	-	-	-	-
09. Bangun Purba	-	-	-	-	-
10. G a l a n g	-	-	-	-	-
11. Tanjung Morawa	-	-	-	-	-
12. Patumbak	-	-	-	-	-
13. Deli Tua	-	-	-	-	-
14. S u n g g a l	-	-	-	-	-
15. Hamparan Perak	-	-	-	-	-
16. Labuhan Deli	-	-	-	-	-
17. Percut Sei Tuan	-	-	-	-	-
18. Batang Kuis	-	-	-	-	-
19. Pantai Labu	-	-	-	-	-
20. Beringin	-	-	-	-	-
21. Lubuk Pakam	-	-	-	-	-
22. Pagar Merbau	-	-	-	-	-
Jumlah/Total	127,00	614,70	11,00	910,00	605,96

Sumber : Dinas Perkebunan Kabupaten Deli Serdang

Source : *Smallholders Estate Service of Deli Serdang Regency*

Keterangan : TBM = Tanaman Belum Menghasilkan

TM = Tanaman Menghasilkan

TTM = Tanaman Tidak Menghasilkan

TABLE V.4.2.:  
TABLE

PRODUKSI TANAMAN KOPI PERKEBUNAN RAKYAT DI  
KABUPATEN DELI SERDANG DIRINCI PER KECAMATAN /  
PRODUCTION OF SMALLHOLDERS ESTATES BY SUB REGENCY 2002 –  
2006 (TON)

Kecamatan/ Sub Regency	2002	2003	2004	2005	2006
(1)	(2)	(3)	(4)	(5)	(6)
01. Gunung Meriah	105,00	105,00	115,00	362,45	411,40
02. S.T.M Hulu	37,60	27,00	36,00	-	25,65
03. Sibolangit	199,27	166,50	2 815,80	159,67	161,71
04. Kutalimbaru	14,65	12,37	20,25	7,2	7,20
05. Pancur Batu	-	-	-	-	-
06. Namo Rambe	-	-	-	-	-
07. Biru – biru	-	-	-	-	-
08. S.T.M Hilir	-	-	-	-	-
09. Bangun Purba	2,00	5,60	-	-	-
10. G a l a n g	-	-	-	-	-
11. Tanjung Morawa	-	-	-	-	-
12. Patumbak	-	-	-	-	-
13. Deli Tua	-	-	-	-	-
14. S u n g g a l	-	-	-	-	-
15. Hamparan Perak	-	-	-	-	-
16. Labuhan Deli	-	-	-	-	-
17. Percut Sei Tuan	-	-	-	-	-
18. Batang Kuis	-	-	-	-	-
19. Pantai Labu	-	-	-	-	-
20. Beringin	-	-	-	-	-
21. Lubuk Pakam	-	-	-	-	-
22. Pagar Merbau	-	-	-	-	-
Jumlah/Total	382,37	348,57	3 013,90	529,32	605,96

Sumber : Dinas Perkebunan Kabupaten Deli Serdang

Source : *Smallholders Estates Service of Deli Serdang Regency*

**TABEL V.4.3.:** LUAS AREAL DAN PRODUKSI TANAMAN KELAPA PERKEBUNAN RAKYAT DI KABUPATEN DELI SERDANG PER KECAMATAN  
**TABLE** *PLANTING AREA AND COCONUT PRODUCTION OF SMALLHOLDERS ESTATES BY SUB REGENCY*  
 2006

Kecamatan / Sub Regency	TBM/ Non Productive (Ha)	TM / Productive (Ha)	TTM/ Unproductive (Ha)	Rata-rata Produksi/ Average (Kg/Ha)	Jumlah Produksi / Total (Ton)
(1)	(2)	(3)	(4)	(5)	(6)
01. Gunung Meriah	16,50	36,00	6,00	800,00	28,80
02. S.T.M Hulu	-	19,00	-	1.200,00	22,80
03. Sibolangit	19,50	59,50	6,00	800,00	47,60
04. Kutalimbaru	51,00	234,00	30,00	1.060,50	248,16
05. Pancur Batu	60,00	197,50	2,00	810,00	159,98
06. Namu Rambe	38,50	134,50	46,00	900,00	121,05
07. Biru – biru	80,00	155,00	-	860,00	133,30
08. S.T.M Hilir	2,00	198,00	-	900,00	178,20
09. Bangun Purba	0,50	21,00	39,00	800,00	16,80
10. Galang	52,80	83,50	131,00	83,50	1.000,00
11. Tanjung Morawa	1,00	98,50	3,00	800,00	78,80
12. Patumbak	6,50	-	-	-	-
13. Deli Tua	-	16,60	-	800,00	13,28
14. Sunggal	14,50	134,00	17,50	900,00	120,60
15. Hamparan Perak	93,00	518,00	19,00	850,00	440,30
16. Labuhan Deli	142,00	128,00	15,50	918,00	117,50
17. Percut Sei Tuan	109,50	154,00	40,00	900,00	138,60
18. Batang Kuis	52,00	39,00	27,00	900,00	35,10
19. Pantai Labu	16,90	49,70	10,00	1.000,00	49,70
20. Beringin	11,60	116,00	24,10	1.000,00	116,00
21. Lubuk Pakam	0,50	35,00	47,50	900,00	31,50
22. Pagar Merbau	10,00	19,00	13,00	900,00	17,10
<b>Jumlah/Total</b>	<b>738,30</b>	<b>2.445,80</b>	<b>476,60</b>	<b>904,69</b>	<b>2.198,67</b>

Sumber : Dinas Perkebunan Kabupaten Deli Serdang  
 Source : *Smallholders Estates Service of Deli Serdang Regency*



**TABEL** V.4.4.:  
**TABLE**

PRODUKSI TANAMAN KELAPA PERKEBUNAN RAKYAT DI  
KABUPATEN DELI SERDANG PERKECAMATAN / *PRODUCTION*  
*OF SMALLHOLDERS BY SUB REGENCY*  
2002 – 2006 (TON)

Kecamatan / <i>Sub Regency</i>	2002	2003	2004	2005	2006
(1)	(2)	(3)	(4)	(5)	(6)
01. Gunung Meriah	7,20	9,20	7,20	19,20	28,80
02. S.T.M Hulu	67,50	65,65	58,50	22,80	22,80
03. Sibolangit	49,80	60,50	62,25	43,20	47,60
04. Kutalimbaru	263,20	273,50	317,10	247,80	248,16
05. Pancur Batu	162,45	183,50	160,00	158,80	159,98
06. Namo Rambe	474,10	477,90	380,00	119,70	121,05
07. Biru – biru	152,10	150,55	127,25	139,50	133,30
08. S.T.M Hilir	174,84	106,30	96,30	178,20	178,20
09. Bangun Purba	99,00	99,00	99,00	16,80	16,80
10. G a l a n g	315,00	320,00	239,25	68,89	1.000,00
11. Tanjung Morawa	258,00	260,00	120,00	79,60	78,80
12. Patumbak	88,50	71,25	71,25	-	-
13. Deli Tua	106,00	100,00	76,50	192,80	13,28
14. S u n g g a l	178,74	178,74	178,74	100,80	120,60
15. Hamparan Perak	454,50	454,00	472,50	433,50	440,30
16. Labuhan Deli	137,70	142,20	123,07	82,62	117,50
17. Percut Sei Tuan	501,30	483,00	469,92	138,60	138,60
18. Batang Kuis	33,40	25,27	25,27	35,10	35,10
19. Pantai Labu	484,20	471,90	470,75	39,70	49,70
20. Beringin	11,30	11,34	95,40	116,00	116,00
21. Lubuk Pakam	141,95	150,30	60,30	28,80	31,50
22. Pagar Merbau	33,60	31,50	31,50	18,00	17,10
Jumlah/ <i>Total</i>	4 171,28	4 048,85	3 442,05	2 280,41	2.198,67

Sumber : Dinas Perkebunan Kabupaten Deli Serdang

Source : *Smallholders Estates Service of Deli Serdang Regency*

**TABEL V.4.5.:** LUAS AREAL DAN PRODUKSI TANAMAN KARET PERKEBUNAN RAKYAT DI KABUPATEN DELI SERDANG PER KECAMATAN  
**TABLE** /PLANTING AREA AND RUBBER PRODUCTION OF SMALLHOLDERS ESTATES BY SUB REGENCY  
 2006

Kecamatan / Sub Regency	TBM / Non Productive (Ha)	TM / Productive (Ha)	TTM/ Unproductive (Ha)	Rata-rata Produksi / Average (Kg/Ha)	Jumlah Produksi/ Total (Ton)
(2)	(3)	(4)	(5)	(6)	(7)
01. Gunung Meriah	123,00	203,00	30,00	1.250,00	253,75
02. S.T.M Hulu	356,00	151,00	220,50	1.250,00	1.887,50
03. Sibolangit	596,00	84,00	25,50	1.250,00	105,00
04. Kutalimbaru	62,50	240,00	42,00	1.200,00	288,00
05. Pancur Batu	15,00	73,50	-	1.100,00	80,85
06. Namu Rambe	-	-	-	-	-
07. Biru – biru	8,00	119,00	-	1.200,00	142,80
08. S.T.M Hilir	65,00	754,00	2,00	1.250,00	942,50
09. Bangun Purba	64,50	756,00	123,00	1.250,00	945,00
10. Galang	37,00	176,00	25,00	1.200,00	211,20
11. Tanjung Morawa	5,00	5,00	-	1.100,00	5,50
12. Patumbak	-	-	-	-	-
13. Deli Tua	-	-	-	-	-
14. Sunggal	-	-	-	-	-
15. Hamparan Perak	-	-	-	-	-
16. Labuhan Deli	-	-	-	-	-
17. Percut Sei Tuan	-	-	-	-	-
18. Batang Kuis	-	-	-	-	-
19. Pantai Labu	-	-	-	-	-
20. Beringin	-	-	-	-	-
21. Lubuk Pakam	-	-	-	-	-
22. Pagar Merbau	-	-	-	-	-
Jumlah/Total	792,00	3.954,00	468,00	1.204,55	4.902,30

Sumber : Dinas Perkebunan Kabupaten Deli Serdang  
 Source : Smallholders Estates Service of Deli Serdang Regency

**TABEL V.4.6.: PRODUKSI TANAMAN KARET PERKEBUNAN RAKYAT DI  
KABUPATEN DELI SERDANG PERKECAMATAN / RUBBER  
PRODUCTION OF SMALLHOLDERS BY SUB REGENCY  
2002 – 2006 (TON)**

Kecamatan/ Sub Regency	2002	2003	2004	2005	2006
(1)	(2)	(3)	(4)	(5)	(6)
01. Gunung Meriah	2 150,00	200,00	193,88	243,60	253,75
02. S.T.M Hulu	1 444,00	1 325,00	1 326,00	1 554,00	1.887,50
03. Sibolangit	168,40	190,00	156,60	69,50	105,00
04. Kutalimbaru	184,50	209,10	216,97	175,00	288,00
05. Pancur Batu	47,60	47,60	59,20	73,50	80,85
06. Namo Rambe	8,00	8,00	8,00	-	-
07. Biru – biru	51,85	51,85	52,15	116,03	142,80
08. S.T.M Hilir	451,18	450,93	442,68	724,00	942,50
09. Bangun Purba	5 802,20	5 802,00	4 952,00	779,70	945,00
10. G a l a n g	527,25	499,32	213,87	202,40	211,20
11. Tanjung Morawa	211,00	190,95	63,75	33,50	5,50
12. Patumbak	-	-	-	-	-
13. Deli Tua	-	-	-	-	-
14. S u n g g a l	-	-	-	-	-
15. Hamparan Perak	-	-	-	-	-
16. Labuhan Deli	-	-	-	-	-
17. Percut Sei Tuan	-	-	-	-	-
18. Batang Kuis	-	-	-	-	-
19. Pantai Labu	-	-	-	-	-
20. Beringin	-	-	-	-	-
21. Lubuk Pakam	-	-	-	-	-
22. Pagar Merbau	2,80	2,75	28,00	3,33	-
Jumlah/Total	9 111,40	9 093,28	8 175,20	3 974,55	4.902,30

Sumber : Dinas Perkebunan Kabupaten Deli Serdang

Source : *Smallholders Estates Service of Deli Serdang Regency*

**TABEL .V.4.7.:**  
**TABLE**

LUAS AREAL DAN PRODUKSI TANAMAN KELAPA SAWIT  
PERKEBUNAN RAKYAT DI KABUPATEN DELI SERDANG PER  
KECAMATAN /PLANTING AREA AND OIL PALM PRODUCTION OF  
SMALLHOLDERS ESTATES BY SUB REGENCY  
2006

Kecamatan/ Sub Regency	TBM/ Non Produc- tive (Ha)	TM/ Produc- tive (Ha)	TTM / Unpro- ductive (Ha)	Rata-rata Produksi / Avarage (Kg/Ha)	Jumlah Produksi / Total (Ton)
(1)	(2)	(3)	(4)	(5)	(6)
01. Gunung Meriah	63,00	300,00	-	18.200,00	5.460,00
02. S.T.M Hulu	255,00	1.571,40	-	18.150,00	28.520,91
03. Sibolangit	-	4,00	-	17.500,00	70,00
04. Kutalimbaru	184,00	683,00	-	18.200,00	12.430,60
05. Pancur Batu	300,00	225,50	-	18.100,00	4.081,55
06. Namu Rambe	78,00	15,50	-	17.500,00	271,25
07. Biru – biru	92,00	167,00	-	17.000,00	2.839,00
08. S.T.M Hilir	106,00	2.954,90	10,00	18.100,00	53.483,69
09. Bangun Purba	63,00	789,50	2,00	18.250,00	14.408,38
10. G a l a n g	62,50	402,00	12,00	18.200,00	7.316,40
11. Tanjung Morawa	48,00	150,50	-	17.600,00	2.648,80
12. Patumbak	15,00	15,00	-	17.200,00	258,00
13. Deli Tua	-	0,30	-	17.150,00	5,15
14. S u n g g a l	32,00	9,90	1,10	17.700,00	175,23
15. Hamparan Perak	320,00	1.109,50	-	18.000,00	19.971,00
16. Labuhan Deli	155,00	440,00	-	18.000,00	7.920,00
17. Percut Sei Tuan	120,00	100,00	-	17.700,00	1.770,00
18. Batang Kuis	13,20	47,00	10,27	17.600,00	827,20
19. Pantai Labu	119,00	389,00	-	17.500,00	6.807,50
20. Beringin	5,00	8,00	3,00	17.500,00	140,00
21. Lubuk Pakam	-	0,50	0,50	17.200,00	8,60
22. Pagar Merbau	28,00	18,70	18,00	17.200,00	321,64
<b>Jumlah/Total</b>	<b>2.058,70</b>	<b>9.401,20</b>	<b>56,87</b>	<b>17.706,82</b>	<b>169.734,89</b>

Sumber : Dinas Perkebunan Kabupaten Deli Serdang

Source : *Smallholders Estates Service of Deli Serdang Regency*

**TABEL V.4.8.: PRODUKSI TANAMAN KELAPA SAWIT PERKEBUNAN RAKYAT DI  
KABUPATEN DELI SERDANG PERKECAMATAN / PALM  
PRODUCTION OF SMALLHOLDERS BY SUB REGENCY  
2002 – 2006 (TON)**

Kecamatan/ <i>Sub Regency</i>	2002	2003	2004	2005	2006
(1)	(2)	(3)	(4)	(5)	(6)
01. Gunung Meriah	4 165,00	4 165,00	1 250,00	3 903,90	5.460,00
02. S.T.M Hulu	30 204,00	31 500,00	31 500,00	21 260,91	28.520,91
03. Sibolangit	24,00	24,00	28,50	66,00	70,00
04. Kutalimbaru	9 027,00	9 027,00	11 988,00	11 214,00	12.430,60
05. Pancur Batu	696,00	696,00	1 314,00	1 359,00	4.081,55
06. Namu Rambe	145,00	160,00	224,00	181,50	271,25
07. Biru – biru	709,00	709,80	811,20	2 603,70	2.839,00
08. S.T.M Hilir	46 723,25	45 121,30	45 459,31	48 219,50	53.483,69
09. Bangun Purba	7 412,00	7 500,00	7 502,00	11 384,10	14.408,38
10. G a l a n g	12 960,00	12 960,00	6 336,00	6 770,40	7.316,40
11. Tanjung Morawa	350,00	688,00	901,00	2 388,50	2.648,80
12. Patumbak	222,00	185,00	160,00	255,00	258,00
13. Deli Tua	-	-	-	-	5,15
14. S u n g g a l	170,00	170,00	204,00	168,30	175,23
15. Hampan Perak	17 079,60	17 079,60	17 377,50	17 447,50	19.971,00
16. Labuhan Deli	4 284,00	4 764,40	5 058,75	5 075,00	7.920,00
17. Percut Sei Tuan	768,00	768,00	961,00	1 360,00	1.770,00
18. Batang Kuis	264,00	308,00	324,80	799,00	827,20
19. Pantai Labu	6 102,00	6 240,00	7 800,00	4 573,00	6.807,50
20. Beringin	57,60	57,60	72,00	136,00	140,00
21. Lubuk Pakam	-	-	-	8,00	8,60
22. Pagar Merbau	595,00	600,00	601,96	115,50	321,64
<b>Jumlah/Total</b>	<b>141 958,15</b>	<b>140 672,30</b>	<b>142 874,02</b>	<b>139 288,81</b>	<b>169.734,89</b>

Sumber : Dinas Perkebunan Kabupaten Deli Serdang

Source : *Smallholders Estates Service of Deli Serdang Regency*

TABEL V.4.9 :  
TABLE

LUAS AREAL DAN PRODUKSI TANAMAN KULIT MANIS  
PERKEBUNAN RAKYAT DI KABUPATEN DELI SERDANG PER  
KECAMATAN / AREA AND CINNAMON PRODUCTION OF  
SMALLHOLDERS ESTATES BY SUB REGENCY  
2006

Kecamatan/ Sub Regency	TBM/ Non Productive (Ha)	TM/ Produc- tive (Ha)	TTM / Unprod uctive (Ha)	Rata-rata Produksi / Avarage (Kg/Ha)	Jumlah Produksi/ Total (Ton)
(1)	(2)	(3)	(4)	(5)	(6)
01. Gunung Meriah	-	8,00	-	1.000,00	8,00
02. S.T.M Hulu	-	20,00	-	7.285,00	14,50
03. Sibolangit	12,00	30,00	-	950,00	28,50
04. Kotalimbaru	-	-	-	-	-
05. Pancur Batu	-	-	-	-	-
06. Namorambe	-	-	-	-	-
07. Biru – biru	-	-	-	-	-
08. S.T.M Hilir	-	3,00	-	1.000,00	-
09. Bangun Purba	-	-	-	-	-
10. Galang	-	-	-	-	-
11. Tanjung Morawa	-	-	-	-	-
12. Patumbak	-	-	-	-	-
13. Deli Tua	-	-	-	-	-
14. Sunggal	-	-	-	-	-
15. Hamparan Perak	-	-	-	-	-
16. Labuhan Deli	-	-	-	-	-
17. Percut Sei Tuan	-	-	-	-	-
18. Batang Kuis	-	-	-	-	-
19. Pantai Labu	-	-	-	-	-
20. Beringin	-	-	-	-	-
21. Lubuk Pakam	-	-	-	-	-
22. Pagar Merbau	-	-	-	-	-
Jumlah/Total	12,00	61,00	-	918,75	51,00

Sumber : Dinas Perkebunan Kabupaten Deli Serdang

Source : Smallholders Estates Service of Deli Serdang Regency

**TABEL V.4.10.:** PRODUKSI TANAMAN KULIT MANIS PERKEBUNAN RAKYAT DI  
**TABLE** KABUPATEN DELI SERDANG PERKECAMATAN / *PRODUCTION*  
*OF SMALLHOLDERS BY SUB REGENCY*  
 2002 – 2006 (TON)

Kecamatan/ <i>Sub Regency</i>	2002	2003	2004	2005	2006
(1)	(2)	(3)	(4)	(5)	(6)
01. Gunung Meriah	4,80	4,80	9,00	7,25	8,00
02. S.T.M Hulu	12,00	16,00	15,97	14,50	14,50
03. Sibolangit	95,20	85,14	112,20	22,80	28,50
04. Kutalimbaru	-	-	-	-	-
05. Pancur Batu	-	-	-	-	-
06. Namo Rambe	-	-	-	-	-
07. Biru – biru	-	-	-	-	-
08. S.T.M Hilir	7,00	-	-	3,00	-
09. Bangun Purba	4,20	3,50	-	-	-
10. G a l a n g	-	-	-	-	-
11. Tanjung Morawa	-	-	-	-	-
12. Patumbak	-	-	-	-	-
13. Deli Tua	-	-	-	-	-
14. S u n g g a l	-	-	-	-	-
15. Hamparan Perak	-	-	-	-	-
16. Labuhan Deli	-	-	-	-	-
17. Percut Sei Tuan	-	-	-	-	-
18. Batang Kuis	-	-	-	-	-
19. Pantai Labu	-	-	-	-	-
20. Beringin	-	-	-	-	-
21. Lubuk Pakam	-	-	-	-	-
22. Pagar Merbau	-	-	-	-	-
Jumlah/ <i>Total</i>	123,20	109,44	137,17	47,55	51,00

Sumber : Dinas Perkebunan Kabupaten Deli Serdang  
 Source : *Smallholders Estates Service of Deli Serdang Regency*

**TABEL .V.4.11.:**  
**TABLE**

**LUAS AREAL DAN PRODUKSI TANAMAN CENGKEH  
PERKEBUNAN RAKYAT DI KABUPATEN DELI SERDANG PER  
KECAMATAN /PLANTING AREA AND CLOVE PRODUCTION OF  
SMALLHOLDERS ESTATES BY SUB REGENCY  
2006**

Kecamatan / Sub Regency	TBM / Non Productive (Ha)	TM/ Productive (Ha)	TTM / Unproductive (Ha)	Rata-rata Produksi / Avarage (Kg/Ha)	Jumlah Produksi/ Total (Ton)
(1)	(2)	(3)	(4)	(5)	(6)
01. Gunung Meriah	-	-	-	-	-
02. S.T.M Hulu	-	-	-	-	-
03. Sibolangit	3,50	-	-	-	-
04. Kutalimbaru	-	-	-	-	-
05. Pancur Batu	-	-	-	-	-
06. Namo Rambe	-	-	-	-	-
07. Biru – biru	-	-	-	-	-
08. S.T.M Hilir	-	-	-	-	-
09. Bangun Purba	-	-	-	-	-
10. G a l a n g	-	-	-	-	-
11. Tanjung Morawa	-	-	-	-	-
12. Patumbak	-	-	-	-	-
13. Deli Tua	-	-	-	-	-
14. S u n g g a l	-	-	-	-	-
15. Hamparan Perak	-	-	-	-	-
16. Labuhan Deli	-	-	-	-	-
17. Percut Sei Tuan	-	-	-	-	-
18. Batang Kuis	-	-	-	-	-
19. Pantai Labu	-	-	-	-	-
20. Beringin	-	-	-	-	-
21. Lubuk Pakam	-	-	-	-	-
22. Pagar Merbau	-	-	-	-	-
	-	-	-	-	-
<b>Jumlah/Total</b>	<b>3,50</b>	<b>-</b>	<b>-</b>	<b>-</b>	<b>-</b>

Sumber : Dinas Perkebunan Kabupaten Deli Serdang

Source : *Smallholders Estates Service of Deli Serdang Regency*



**TABEL .V.4.12.:** PRODUKSI TANAMAN CENGKEH PERKEBUNAN RAKYAT DI  
**TABLE** KABUPATEN DELI SERDANG PER KECAMATAN / *CLOVE*  
*PRODUCTION OF SMALLHOLDERS BY SUB REGENCY*  
 2002 – 2006 (TON)

Kecamatan / <i>Sub Regency</i>	2002	2003	2004	2005	2006
(1)	(2)	(3)	(4)	(5)	(6)
01. Gunung Meriah	-	-	-	-	-
02. S.T.M Hulu	-	-	-	-	-
03. Sibolangit	1,02	1,53	6,75	-	-
04. Kutalimbaru	-	-	-	-	-
05. Pancur Batu	-	-	-	-	-
06. Namo Rambe	-	-	-	-	-
07. Biru – biru	-	-	-	-	-
08. S.T.M Hilir	-	-	-	-	-
09. Bangun Purba	-	-	-	-	-
10. G a l a n g	-	-	-	-	-
11. Tanjung Morawa	-	-	-	-	-
12. Patumbak	-	-	-	-	-
13. Deli Tua	-	-	-	-	-
14. S u n g g a l	-	-	-	-	-
15. Hamparan Perak	-	-	-	-	-
16. Labuhan Deli	-	-	-	-	-
17. Percut Sei Tuan	-	-	-	-	-
18. Batang Kuis	-	-	-	-	-
19. Pantai Labu	-	-	-	-	-
20. Beringin	-	-	-	-	-
21. Lubuk Pakam	-	-	-	-	-
22. Pagar Merbau	-	-	-	-	-
<b>Jumlah/Total</b>	1,02	1,53	6,75	-	-

Sumber : Dinas Perkebunan Kabupaten Deli Serdang  
 Source : *Smallholders Estates Service of Deli Serdang Regency*

**TABEL .V.4.13.: LUAS TANAMAN PERKEBUNAN PTPN II, III DAN IV MENURUT JENIS TANAMAN DI WILAYAH KABUPATEN DELI SERDANG**  
**TABLE PLANTING AREA OF STATE/LIMITED ESTATE ENTERPRISE III-IV BY TYPE OF PLANT OF DELI SERDANG REGENCY**  
 2002 - 2006

No.	Jenis Tanaman <i>Type of Plant</i>	2002	2003	2004	2005	2006
(1)	(2)	(3)	(4)	(5)	(6)	(7)
<b>I Tanaman Belum Menghasilkan / Not Yet Productive</b>						
1.	Karet / <i>Rubber</i>	418,87	957,20	591,93	591,93	591,93
2.	Kelapa Sawit / <i>Palm Oil</i>	6534,98	8339,92	4783,63	2197,19	2691,43
3.	Coklat / <i>Cocoa</i>	-	-	-	-	-
4.	Teh / <i>Tea</i>	-	-	-	-	-
5.	Tembakau / <i>Tobacco</i>	-	-	-	-	-
6.	Tebu / <i>Sugar Cane</i>	2813,60	2813,60	2813,60	-	-
<b>II Tanaman Menghasilkan / Productive</b>						
1.	Karet / <i>Rubber</i>	13.136,33	13.513,32	1.842,91	1.824,41	1.824,41
2.	Kelapa Sawit / <i>Palm Oil</i>	18.120,33	22.483,27	9.955,75	10.132,83	10.429,55
3.	Coklat / <i>Cocoa</i>	12.304,05	11.258,98	2.944,49	2.944,49	2.944,49
4.	Teh / <i>Tea</i>	-	-	-	-	-
5.	Tembakau / <i>Tobacco</i>	2.551,60	2.275,20	2.275,20	2.110,23	1.694,23
6.	Tebu / <i>Sugar Cane</i>	8.045,76	5.744,09	5.744,09	11.385,72	11.008,08
<b>III Tanaman Tidak menghasilkan / Unproductive</b>						
1.	Karet / <i>Rubber</i>	3.354,74	2.112,36	9.00,47	900,47	900,47
2.	Kelapa Sawit / <i>Palm Oil</i>	9.108,47	424,56	1.873,57	719,35	689,35
3.	Coklat / <i>Cocoa</i>	1.145,25	1.445,25	2,20	2,20	2,20
4.	Teh / <i>Tea</i>	-	-	-	-	-
5.	Tembakau / <i>Tobacco</i>	-	-	-	-	-
6.	Tebu / <i>Sugar Cane</i>	-	-	-	-	-
<b>IV Jumlah Luas Tanaman / Total Area</b>						
1.	Karet / <i>Rubber</i>	16.909,94	14.796,16	3.317,31	3.316,81	3.316,81
2.	Kelapa Sawit / <i>Palm Oil</i>	34.159,78	35.065,75	15.375,45	13.049,37	13.810,33
3.	Coklat / <i>Cocoa</i>	13.351,23	12.706,43	2.946,69	2.916,69	2.916,69
4.	Teh / <i>Tea</i>	-	-	-	-	-
5.	Tembakau / <i>Tobacco</i>	2.551,60	227,52	227,52	2.110,23	1.694,23
6.	Tebu / <i>Sugar Cane</i>	10.859,36	8.557,69	8.557,69	11.385,72	11.620,08

Sumber : Dinas Perkebunan Kabupaten Deli Serdang  
 Source : *Smallholders Estate Service of Deli Serdang Regency*

**TABEL . V.4.14.:** PRODUKSI TANAMAN PERKEBUNAN PTPN II, III DAN IV MENURUT  
**TABLE** JENIS TANAMAN DI WILAYAH KABUPATEN DELI SERDANG  
 ESTATE CROP PRODUCTION OF STATE/LIMITED ESTATE ENTERPRISE  
 III-IV BY TIPE OF PLANT OF DELI SERDANG REGENCY  
 2002 - 2006

No.	Jenis Tanaman Type of Plant	2002	2003	2004	2005	2006
(1)	(2)	(3)	(4)	(5)	(6)	(7)
1.	Karet / <i>Rubber</i>	14.608,10	12.844,78	1.936,96	1.445,42	1.445,42
2.	Kelapa Sawit / <i>Palm Oil</i>					
	a. Tandan Sawit / TBS / <i>Bunchof Palm</i>	552.647,00	194.771,32	188.217,63	188.217,63	192.401,74
	b. Minyak Sawit / <i>Palm Oil</i>	105.003,05	91.151,08	31.095,17	-	35.778,48
	c. Sawit Inti / <i>Kernel</i>	22.105,90	14.430,51	6.828,04	-	7.150,06
3.	Coklat / <i>Cocoa</i>	11.327,03	11.441,13	2.088,56	-	2.088,56
4.	Teh / <i>Tea</i>	-	-	-	-	-
5.	Tembakau / <i>Tobacco</i>	1.228,54	1.210,75	1.210,75	1.164,21	1.055,44
6.	Kopi / <i>Coffee</i>	-	-	-	-	-
7.	Tebu / <i>Sugar Cane</i>					
	a. SHS	96.909,47	119.319,41	119.319,41	96.177,82	166.855,44
	b. Tetes	-	-	-	-	-

Sumber : Dinas Perkebunan Kabupaten Deli Serdang  
 Source : *Smallholders Estate Service of Deli Serdang Regency*

**TABEL V.5.1.:** LUAS AREAL HUTAN MENURUT FUNGSI DAN TATA GUNA HUTAN  
**TABLE** KESEPAKATAN DI KABUPATEN DELI SERDANG / *FORESTRY AREA*  
*BY ITS FUNCTION AND SUB REGENCY*  
 2006 (Ha)

No.	Nomor Register	Lokasi	Peruntukan Hutan Menurut Fungsi (Ha)				
			Hutan Lindung	Hutan Produksi Terbatas	Hutan Produksi	Hutan Suaka Alam	Hutan Penggunaan Lain
(1)	(2)	(3)	(4)	(5)	(6)	(7)	(8)
1.	I / D	Sibayak. I	-	-	16.073,55	12.524,30	-
2.	I / SG	Simacik. I	6.228,35	-	25.769,72	3.415,57	-
3.	3 / D	Belawan	-	1.955,00	-	-	-
4.	4 / D	Percut	484,92	3.600,00	-	-	936,08
5.	2 / D	Karang Gading	751,91	2.099,28	-	6.245,00	-
6.	5 / D	Sibolangit	-	-	-	-	-
<i>Jumlah</i>			7.465,18	7.654,28	41.843,27	22.184,87	936,08
7.	923/1982	SKB / Tahun 1982					
<b>Total</b>							

Sumber : Dinas Kehutanan Kabupaten Deli Serdang  
 Source : *Forestry Service of Deli Serdang Regency*  
 Keterangan : SK.44/Menhut-II/2005 tanggal 16-02-05

**TABEL V.5.2.:** LUAS HUTAN BAKAU TAMAN NASIONAL, SUAKA ALAM, SUAKA MARGA SATWA, TAMAN WISATA DAN DAERAH PERLINDUNGAN LAINNYA DI KABUPATEN DELI SERDANG (HA)/*NATIONAL PARK AREA, RESERVATION FORESTRY, ZOO AND OTHER PROTECTION AREA BY SUB REGENCY*  
2006 (Ha)

KECAMATAN <i>/Sub Regency</i>	LUAS / Ha	PERUNTUKAN / STATUS (Ha)		
		HSA	HPT	HPL
(1)	(2)	(3)	(4)	(5)
01. Gunung Meriah	4.959,13	2.938,36	-	-
02. S.T.M Hulu	15.302,40	4.563,87	-	-
03. Sibolangit	13.443,63	3.561,87	-	-
04. Kotalimbaru	8.220,99	2.947,04	-	-
05. Pancur Batu	42,03	-	-	-
06. Namo Rambe	905,81	-	-	-
07. Biru – biru	6.777,87	-	-	-
08. S.T.M Hilir	10.082,60	2.158,34	-	-
09. Bangun Purba	3.655,96	-	-	-
10. G a l a n g	795,01	-	-	-
11. Tanjung Morawa	-	-	-	-
12. Patumbak	-	-	-	-
13. Deli Tua	-	-	-	-
14. S u n g g a l	-	-	-	-
15. Hamparan Perak	5.759,33	2.949,73	2.057,69	-
16. Labuhan Deli	3.035,66	3.035,66	-	-
17. Percut Sei Tuan	3.612,66	-	2.191,66	-
18. Batang Kuis	-	-	-	-
19. Pantai Labu	3.404,93	-	3.404,93	-
20. Beringin	-	-	-	-
21. Lubuk Pakam	-	-	-	-
22. Pagar Merbau	129,67	-	-	-
<b>Jumlah/ Total</b>	<b>80.083,68</b>	<b>22.184,87</b>	<b>7.654,28</b>	<b>-</b>

Sumber : Dinas Kehutanan Kabupaten Deli Serdang  
 Source : *Forestry Service of Deli Serdang Regency*

**TABEL .V.5.2.:** Lanjutan / *Continued*  
**TABLE**

KECAMATAN <i>/Sub Regency</i>	PERUNTUKAN / STATUS (Ha)		
	HL	HP	HT KONVERSI
(1)	(6)	(7)	(8)
01. Gunung Meriah	2.020,77	-	-
02. S.T.M Hulu	4.207,58	6.530,95	-
03. Sibolangit	-	9.851,76	-
04. Kutalimbaru	-	5.273,95	-
05. Pancur Batu	-	42,03	-
06. Namo Rambe	-	905,81	-
07. Biru – biru	-	6.777,87	-
08. S.T.M Hilir	-	7.924,26	-
09. Bangun Purba	-	3.655,96	-
10. G a l a n g	-	751,01	-
11. Tanjung Morawa	-	-	-
12. Patumbak	-	-	-
13. Deli Tua	-	-	-
14. S u n g g a l	-	-	-
15. Hamparan Perak	751,91	-	-
16. Labuhan Deli	-	-	-
17. Percut Sei Tuan	484,92	-	936,08
18. Batang Kuis	-	-	-
19. Pantai Labu	-	-	-
20. Beringin	-	-	-
21. Lubuk Pakam	-	-	-
22. Pagar Merbau	-	129,67	-
<b>Jumlah/ Total</b>	<b>7.465,18</b>	<b>41.843,27</b>	<b>936,08</b>

Sumber : Dinas Kehutanan Kabupaten Deli Serdang

Source : *Forestry Service of Deli Serdang Regency*

**TABEL V.5.3.: PENGHIJAUAN, REBOISASI DAN HUTAN TANAMAN INDUSTRI (HTI)**  
**TABLE REFORESTATION, AFFORESTATION AND INDUSTRIAL FOREST**  
 2000 - 2006

Tahun Year	Penghijauan Reforestation		Reboisasi Afforestation		HTI Industrial Forest	
	Rencana Plan	Realisasi Realization	Rencana Plan	Realisasi Realization	Rencana Plan	Realisasi Realization
(1)	(2)	(3)	(4)	(5)	(6)	(7)
2000	-	-	-	-	-	-
2001	-	-	30	30	-	-
2002	20	20	30	30	-	-
2003	-	-	30	30	-	-
2004	400	350	577	492	-	-
2005	300 <sup>*</sup>	-	500 <sup>*</sup>	-	-	-
2006	600	-	522	512	-	-

Sumber : Dinas Kehutanan Kabupaten Deli Serdang  
 Source : Forestry Service of Deli Serdang Regency  
 (\* : Dilanjutkan ke Tahun 2006)

**TABEL** .V.5.4.:  
**TABLE**

PRODUKSI HASIL HUTAN DELI SERDANG MENURUT JENIS  
PRODUKSI  
*FORESTRY PRODUCTION OF DELI SERDANG*  
2003 - 2006

No.	Jenis Produksi <i>Commodity</i>	Unit <i>Unit</i>	2003	2004	2005	2006
(1)	(2)	(3)	(4)	(5)	(6)	(7)

**A. Hasil Utama / Main Product**

1.	Log Rimba / Jungle Log	M <sup>3</sup>	-	-	-	-
2.	Log Pinus / Pinewood Log	M <sup>3</sup>	-	-	-	-
3.	Kayu Gergajian / Sawn Wood	M <sup>3</sup>	-	-	-	-
4.	Kayu Lapis / Plywood	M <sup>3</sup>	-	-	-	-
5.	PULP	Ton	-	-	-	-
6.	Block Board	M <sup>3</sup>	-	-	-	-
7.	Moulding	M <sup>3</sup>	-	-	-	-

**B. Hasil Hutan /**

1.	Rotan / <i>Rattan</i>	Ton	-	-	-	-
2.	Arang / <i>Charcoal</i>	Ton	-	-	-	-
3.	Getah Tusam / <i>Tusam Sap</i>	Kg	-	-	-	-

Sumber : Dinas Kehutanan Kabupaten Deli Serdang

Source : *Forestry Service of Deli Serdang Regency*



**TABEL. V.6.1.:** BANYAKNYA SERTIFIKAT TANAH YANG DITERBITKAN MENURUT  
**TABLE** BULAN DAN STATUS PEMILIKAN TANAH / *NUMBER OF LAND*  
*CERTIFICATE BY TYPE OF RIGHT AND MONTH*  
 2006

Bulan / <i>Month</i>	Hak Milik/ <i>Possession Right</i>	Hak Guna Bangunan / <i>Purpose Right</i>	Hak Pakai
(1)	(2)	(3)	(4)
01. Januari/ <i>January</i>	162	1	0
02. Pebruari/ <i>February</i>	123	4	0
03. Maret / <i>March</i>	162	3	1
04. April/ <i>April</i>	191	7	70
05. Mei/ <i>May</i>	182	3	0
06. Juni/ <i>June</i>	162	-	0
07. Juli/ <i>July</i>	170	8	0
08. Agustus/ <i>August</i>	155	19	1
09. September/ <i>September</i>	197	6	0
10. Oktober/ <i>October</i>	219	5	1
11. Nopember/ <i>November</i>	56	8	0
12. Desember/ <i>December</i>	199	8	0
<b>Jumlah / Total</b>	<b>1 978</b>	<b>72</b>	<b>73</b>

Sumber : Badan Pertanahan Kabupaten Deli Serdang

Source : National Land Board Representative Office of Deli Serdang Regency

**TABEL. V.6.1.:** LANJUTAN  
**TABLE**

	Kecamatan / Sub Regency	Hak Guna Usaha /	Hak Pengelolaan /	Jumlah / Total
	(1)	(5)	(6)	(7)
01.	Januari/ January	-	-	163
02.	Pebruari/ February	-	-	127
03.	Maret / March	-	-	166
04.	April/ April	-	-	268
05.	Mei/ May	-	-	185
06.	Juni/ June	-	-	162
07.	Juli/ July	-	-	178
08.	Agustus/ August	-	-	175
09	September/ September	-	-	203
10.	Oktober/ October	-	-	225
11.	Nopember/ November	-	-	64
12.	Desember/ December	-	-	207
Jumlah / Total		-	-	2 123

Sumber : Badan Pertanahan Kabupaten Deli Serdang

Source : National Land Board Representative Office of Deli Serdang Regency

TABEL V.6.2.: BANYAKNYA SERTIFIKAT YANG DITERBITKAN DI KABUPATEN  
 TABLE DELI SERDANG MENURUT KECAMATAN / NUMBER OF LAND  
 CERTIFICATE BY TYPE OF RIGHT AND SUB REGENCY  
 2006

Kecamatan / Sub Regency	Hak Milik/ Possession Right	Hak Guna Bangunan / Purpose Right	Hak Pakai
(1)	(2)	(3)	(4)
01. Gunung Meriah	-	1	3
02. S.T.M Hulu	72	-	4
03. Sibolangit	463	370	22
04. Kotalimbaru	622	3.014	6
05. Pancur Batu	2.344	2.407	45
06. Namo Rambe	3.702	917	8
07. Biru – biru	351	167	6
08. S.T.M Hilir	349	310	8
09. Bangun Purba	223	3	4
10. G a l a n g	649	67	32
11. Tanjung Morawa	7.259	2.444	64
12. Patumbak	3.850	186	14
13. Deli Tua	1.654	357	16
14. S u n g g a l	10.250	4.001	48
15. Hamparan Perak	3.505	215	29
16. Labuhan Deli	1.646	1.368	10
17. Percut Sei Tuan	10.049	12.201	76
18. Batang Kuis	1.327	584	12
19. Pantai Labu	1.655	17	8
20. Beringin	1.935	100	20
21. Lubuk Pakam	4.632	1.218	44
22. Pagar Merbau	1.184	1	11
Jumlah / Total	57.721	29.948	490

Sumber : Badan Pertanahan Kabupaten Deli Serdang

Source : National Land Board Representative Office of Deli Serdang Regency

**TABEL. V.6.2.:** LANJUTAN  
**TABLE**

Kecamatan / <i>Sub Regency</i>	Hak Guna Usaha /	Hak Pengelolaan /	Jumlah / <i>Total</i>
(1)	(5)	(6)	(7)
01. Gunung Meriah	-	-	4
02. S.T.M Hulu	-	-	76
03. Sibolangit	-	-	855
04. Kotalimbaru	43	-	3.685
05. Pancur Batu	3	-	4.799
06. Namo Rambe	1	-	4.628
07. Biru – biru	-	-	524
08. S.T.M Hilir	4	-	671
09. Bangun Purba	21	-	251
10. G a l a n g	8	-	756
11. Tanjung Morawa	21	-	9.788
12. Patumbak	6	-	4.056
13. Deli Tua	-	-	2.027
14. S u n g g a l	9	-	14.308
15. Hamparan Perak	7	-	3.756
16. Labuhan Deli	19	-	3.043
17. Percut Sei Tuan	37	8	22.371
18. Batang Kuis	2	-	1.925
19. Pantai Labu	2	-	1.682
20. Beringin	3	-	2.058
21. Lubuk Pakam	2	-	5.894
22. Pagar Merbau	2	-	1.198
<b>Jumlah / <i>Total</i></b>	<b>190</b>	<b>8</b>	<b>88.357</b>

Sumber : Badan Pertanahan Kabupaten Deli Serdang

Source : National Land Board Representative Office of Deli SerdangRegency



## Perindustrian *Manufacturing*

**VI**  
**LISTRIK, AIR DAN PERINDUSTRIAN**  
*Electricity, Water and Manufacturing*

**6.1. Listrik**

Kebutuhan listrik penduduk Kabupaten Deli Serdang sebagian besar dipasok oleh PLN Ranting Lubuk Pakam. Pada tahun 2006 di PLN Ranting Lubuk Pakam terdapat 37.195 pelanggan dengan jumlah listrik yang terjual sebesar 2,45 miliar rupiah, angka ini mengalami peningkatan dibandingkan tahun 2005.

**6.2. Air Bersih**

Pada tahun 2006, PDAM Tirta Deli Lubuk Pakam telah menyalurkan air minum sebanyak 3,4 juta meter kubik dengan nilai penjualan sekitar 3,5 miliar rupiah. Sebagian besar pelanggan berasal dari rumah tangga dengan jumlah air yang disalurkan mencapai 87 persen.

**6.1. Electricity**

*Most of the electricity consumption of Deli Serdang Regency supplied by the electricity state enterprise of Lubuk Pakam Branch. In 2006, there were 37.195 customers with the sold electricity value as much as 2,45 billion rupiahs in Branch of Lubuk Pakam.*

**6.2. Drinking Water**

*In 2006, the water Supply Regional Establishment of Tirta Deli Lubuk Pakam distributed drinking water as much as 3.4 million meters cubic to all its customers in Deli Serdang Regency with value about 3.5 billion rupiahs. Household such as common dwelling places accepted about 87 percent of water distribution.*

### 6.3. Perindustrian

Di Indonesia industri pengolahan dibagi menurut jumlah tenaga kerjanya yaitu berskala besar, sedang, kecil dan rumah tangga. Data industri besar dan sedang dikumpulkan oleh BPS sedangkan data industri kecil dan rumah tangga diperoleh dari dinas Kopperindag dan penanaman modal Kabupaten Deli Serdang.

Pada tahun 2006 perusahaan industri besar di Deli Serdang berjumlah 160 perusahaan sedangkan industri sedang berjumlah 145 perusahaan.

### 6.3. Manufacturing

*In Indonesia manufacturing sector divided into four categories based on number of workers involved. They are large, medium, small and cottage manufacturing industries. Data on large and medium manufacturing industries is collected every year by BPS through a survey. While data on small and cottage industries is collected through interrelated service in Deli Serdang.*

*The number of large manufacturing industries in Deli Serdang Regency in 2006 was 160 while the medium ones was 145 enterprises.*

**PENJELASAN TEKNIS**

**Industri pengolahan** dikelompokkan ke dalam empat golongan berdasarkan banyaknya tenaga kerja, yaitu :

☞ **Industri Besar** adalah perusahaan industri yang mempunyai tenaga kerja 100 orang atau lebih.

☞ **Industri Sedang** adalah perusahaan industri yang mempunyai tenaga kerja 20 - 99 orang.

☞ **Industri Kecil** adalah perusahaan industri yang mempunyai tenaga kerja 5 – 19 orang.

☞ **Industri Kerajinan Rumah Tangga** adalah perusahaan industri yang mempunyai tenaga kerja 1 – 4 orang.

**Klasifikasi Industri Pengolahan ;**

31. Industri makanan, minuman dan tembakau.
32. Industri tekstil, pakaian jadi dan kulit.
33. Industri kayu dan barang-barang dari kayu termasuk perabot rumah tangga.
34. Industri kertas dan barang-barang dari kertas, percetakan dan penerbitan.
35. Industri kimia dan barang-barang dari bahan kimia, minyak bumi, batu-bara, karet dan plastik.

**TECHNICAL NOTES**

*According to the number of employees a manufacturing industry is categorized into four groups:*

➤ *Large-scale manufacturing is a manufacturing establishment having at least 100 employees.*

➤ *Medium-scale manufacturing is a manufacturing establishment having 20-99 employees.*

➤ *Small-scale manufacturing is a manufacturing establishment having 5-19 employees.*

➤ *Household/cottage industry is a manufacturing establishment having 1-4 employees.*

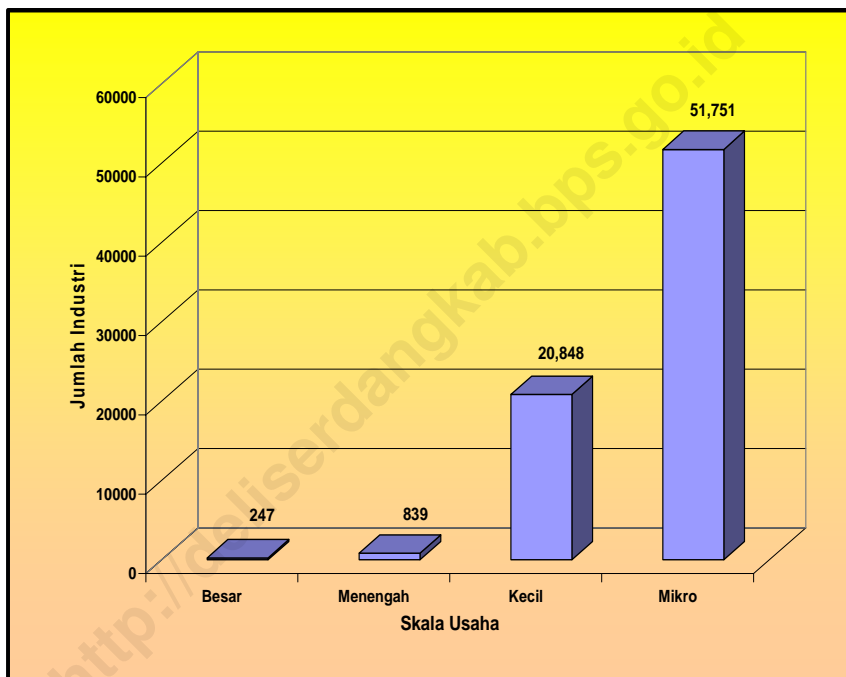
**Classification of Manufacturing Industry:**

31. *Manufacture of food, beverages and tobacco*
32. *Manufacture of textiles, clothing and leather*
33. *Manufacture of wood and wood products, including furniture*
34. *Manufacture of paper and paper products, printing and publishing*
35. *Manufacture of chemicals petroleum, coal, rubber and plastic products*



- |  |   |
|--|---|
| 36. Industri barang galian bukan logam, kecuali minyak bumi dan batu bara. | 36. <i>Manufacture of non-metallic mineral products, except petroleum and coal products</i> |
| 37. Industri logam dasar.  | 37. <i>Manufacture of basic metals</i>  |
| 38. Industri barang dari logam, mesin dan peralatannya.                    | 38. <i>Manufacture of fabricated metal products, machinery and equipment</i>                |
| 39. Industri pengolahan lainnya.   | 39. <i>Other manufacturing industries</i>   |

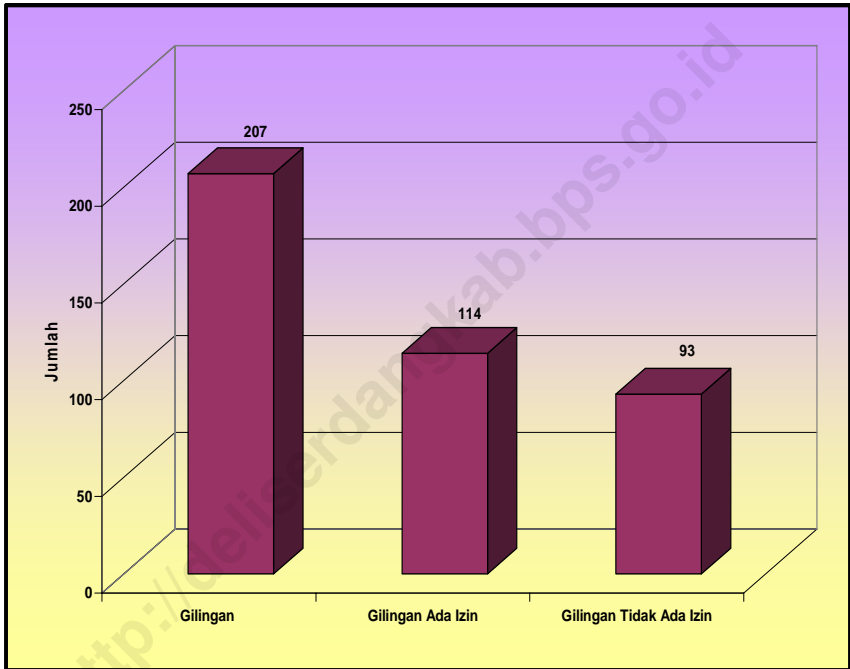
**Grafik 6.1** Banyaknya Prusahaan / Usaha di Lokasi Tetap tetap (L2)  
*Figure Establishment by Type of Activity*  
2006



Sumber/Source : BPS Kab. Deli Serdang/BPS-Statistics of Deli Serdang Regency

**Grafik 6.2**  
*Figure*

BANYAKNYA GILINGAN PADI DI KABUPATEN DELI SERDANG /  
*NUMBER OF RICE MILLING OF DELI SERDANG REGENCY*  
2006



Sumber/*Source* : Dinas Pertanian Kabupaten Deli Serdang / *Agriculture Service of Deli Serdang Regency*

**Perindustrian / Manufacturing**

**TABEL. VI.1 :** BANYAKNYA PERUSAHAAN DAN TENAGA KERJA SERTA NILAI HARGA RIEL MENURUT SEKTOR INDUSTRI (FORMAL) DI KABUPATEN DELI SERDANG / *NUMBER OF WORKER AND MANUFACTURING INDUSTRY BY INDUSTRIAL CLASSIFICATION 2006*

Bidang Usaha / <i>Industrial Classification</i>	Unit Usaha / <i>Number of Establishment</i>	Te-naga Kerja / <i>Worker</i>	Nilai / <i>Value</i> (Rp. 000)		
			Inves-tasi / <i>Invests</i>	Pro-duksi / <i>Pro-duct</i>	Bahan Baku Penolong / <i>Raw Material</i>
(1)	(2)	(3)	(4)	(5)	(6)
01. Industri Pengalengan Kepiting dan Biota Perairan	-	-	-	-	-
02. Industri Minyak Makan dari Inti Sawit	-	-	-	-	-
03. Industri Minuman Suplemen dari Kelapa	2	10	80000	65000	34000
04. Industri Minyak Makan Nabati	1	48	1360000	7060000	3480000
05. Industri Penggilingan Jagung	-	-	-	-	-
06. Industri Penggilingan Tepung Beras, Lada, Merica, dll	-	-	-	-	-
07. Industri Pengupasan dan Pembersihan Kopi	1	11	190000	321000	170000
08. Industri Pengupasan dan Pembersihan Pinang	1	20	190000	215000	105000
09. Industri Pengolahan Tepung Ikan dan Tepung Udang	-	-	-	-	-
10. Industri Roti dan Sejenisnya	6	38	450000	2380000	1098000
11. Industri Pengolahan Kopi / Kopi Instan / Kopi Bubuk	2	11	250000	109000	49500
12. Industri Tauco	-	-	-	-	-
13. Industri Tahu / Tahu Basah	-	-	-	-	-
14. Industri Kerupuk dan Sejenisnya	12	120	800000	2150000	1320000
15. Industri Makanan Linnya / Chiki / Makanan Snack / Jelly	3	55	550000	2409000	1405000

TABEL. VI.I. : Lanjutan / *Continued*  
TABLE

Bidang Usaha / <i>Industrial Classification</i>	Unit Usaha / <i>Number of Establishment</i>	Tena ga Kerja / <i>Worker</i>	Nilai / <i>Value</i> (Rp. 000)		
			Investasi / <i>Invests</i>	Produksi / <i>Product</i>	Bahan Baku Penolong / <i>Row Material</i>
(1)	(2)	(3)	(4)	(5)	(6)
16. Industri Minuman Ringan / Juice	6	121	1167000	2349000	2390000
17. Industri Air Minum dalam Kemasan	3	86	1015000	5490000	2190000
18. Industri Mie	2	9	175000	190000	98000
19. Industri Pakaian Jadi / Baby Set dan Orang Dewasa	1	8	150000	80000	46000
20. Industri Sepatu harian	-	-	-	-	-
21. Industri Penggergajian Kayu / Moulding	9	156	2500000	3301000	1386000
22. Industri Peti Kemas	-	-	-	-	-
23. Industri Barang dari Kayu	-	-	-	-	-
24. Industri Kertas Tissue	2	53	580000	2715000	1275000
25. Industri Kertas Budaya	1	30	200000	742000	370000
26. Industri Kotak dari Karton	-	-	-	-	-
27. Industri Percetakan / Kertas Surat	1	47	5420000	26956000	12805000
28. Industri Percetakan / Amplop / Kertas Komputer	-	-	-	-	-
29. Industri Pengolahan Aspal / Hot Mix	-	-	-	-	-
30. Industri Kimia Dasar Organik / Minyak Pencegah Karat	-	-	-	-	-
31. Industri Lilin	-	-	-	-	-
32. Industri Pupuk	8	60	1300000	5340000	2666000

TABEL VI.1 :  
TABLE

Lanjutan / *Continued*

Bidang Usaha / <i>Industrial Classification</i>	Unit Usaha / <i>Number of Establishment</i>	Tenaga Kerja / <i>Worker</i>	Nilai / <i>Value</i> (Rp. 000)		
			Investasi / <i>Invests</i>	Produksi / <i>Product</i>	Bahan Baku Penolong / <i>Raw Material</i>
(1)	(2)	(3)	(4)	(5)	(6)
33. Industri Cat	1	25	175000	849000	446000
34. Industri Sabun / Sabun Mandi	2	22	50000	560000	284000
35. Industri Kosmetik / Bedak	-	-	-	-	-
36. Industri Pembuatan Tinta Sablon	-	-	-	-	-
37. Industri Kemasan / Kanton dari Plastik	7	350	2500000	8615000	4750000
38. Industri Kotak dari Plastik / Kotak CD	-	-	-	-	-
39. Industri Barang dari Karet / Tapak Sepatu	-	-	-	-	-
40. Industri Batu Bata	2	17	300000	305000	165000
41. Industri Penggilingan Batu Kapur	2	18	700000	1375000	700000
42. Industri Barang dari Semen / Riol, Cone Blok	1	25	400000	1180000	505000
43. Industri Barang dari Semen untuk Konstruksi / Tiang Beton	-	-	-	-	-
44. Industri Pengecoran Besi dan Baja	-	-	-	-	-
45. Industri Peleburan Timah / Aluminium	1	35	300000	920000	400000
46. Industri Bengkel Las	1	20	170000	530000	250000
47. Industri Barang dari Aluminium / Rak Piring	1	9	160000	310000	170000
48. Industri Pengerjaan Barang dari Logam	4	57	2450000	11300000	6025850

TABEL. VI.I. : Lanjutan / *Continued*  
TABLE

Bidang Usaha / <i>Industrial Classification</i>	Unit Usaha / <i>Number of Establishment</i>	Tenaga Kerja / <i>Worker</i>	Nilai / <i>Value</i> (Rp. 000)		
			Investasi / <i>Invests</i>	Produksi / <i>Product</i>	Bahan Baku Penolong / <i>Raw Material</i>
(1)	(2)	(3)	(4)	(5)	(6)
49. Industri Alat Dapur dari Aluminium	-	-	-	-	-
50. Industri Paku dan Kawat	-	-	-	-	-
51. Industri Pembuatan Timbangan	-	-	-	-	-
52. Industri Komponen Pabrik Kelapa Sawit	-	-	-	-	-
53. Industri Antena Parabola	-	-	-	-	-
54. Industri Karoseri	-	-	-	-	-
55. Industri Pembuatan Dupa / Dupa Alam	-	-	-	-	-
56. Industri Komponen Sepeda Motor	-	-	-	-	-
57. Industri Alat Angkut / Kereta Dorong	-	-	-	-	-
58. Industri perabot Rumah Tangga dari Kayu	9	69	900000	2052000	110000
59. Industri Furniture / Spring Bed	2	20	395000	1080000	560000
60. Industri bahan Bakar dari Cangkang Sawit	-	-	-	-	-
61. Industri Penggilingan Batok Kelapa	-	-	-	-	-
62. Industri Sablon / Karung Plastik di Sablon	-	-	-	-	-
63. Industri Daur Ulang Karet Ban Bekas / Tali, Kursi	1	10	175000	250000	109000
64. Industri Pengemasan Minyak Rem	-	-	-	-	-

TABEL. VI.I. : Lanjutan / Continued  
TABLE

Bidang Usaha / <i>Industrial Classification</i>	Unit Usaha / <i>Number of Establishment</i>	Tenaga Kerja / <i>Worker</i>	Nilai / <i>Value</i> (Rp. 000)		
			Investasi / <i>Invests</i>	Produksi / <i>Product</i>	Bahan Baku Penolong / <i>Row Material</i>
(1)	(2)	(3)	(4)	(5)	(6)
65. Industri Pengemasan Arang Kayu	-	-	-	-	-
66. Industri Pemecahan Batu	-	-	-	-	-
67. Industri Serat Sabut Kelapa	-	-	-	-	-
68. Industri Pemotongan Kaca Lembaran / Cermin / Kaca Lengkung	-	-	-	-	-
69. Industri Tawas Cair dalam Kemasan	-	-	-	-	-
70. Industri Aneka Kerajinan Rumah Tangga dari Kain	-	-	-	-	-
71. Jasa Reparasi Dinamo	-	-	-	-	-
72. Jasa Pengecatan Kendaraan Roda - 4	1	6	120000	145000	75000
73. Industri Kue Basah/Kue Bika Ambon dan Kue Lapis Legit	1	5	30000	60000	31000
74. Industri Kue Basah / Dodol	1	15	60000	76000	35000
75. Industri Depot Air Minum	31	80	1880000	2625000	1480000
76. industri Pencucian Kain / Kain Celana Dicuci	1	10	250000	2730000	1195000
77. Industri Pembuatan Minyak Atsiri	1	6	50000	50000	26000

Sumber : Departemen Perindustrian dan Perdagangan Kab. Deli Serdang  
Source : *Departement of Trade and Industry Deli Serdang Regency*



TABEL. VI.I. : Lanjutan / Continued  
TABLE

Bidang Usaha / <i>Industrial Classification</i>	Unit Usaha / <i>Number of Establishment</i>	Tenaga Kerja / <i>Worker</i>	Nilai / <i>Value</i> (Rp. 000)		
			Investasi / <i>Invests</i>	Produksi / <i>Product</i>	Bahan Baku Penolong / <i>Row Material</i>
(1)	(2)	(3)	(4)	(5)	(6)
78. Industri Crumb Rubber	1	19	600000	8132226	5043000
79. Industri Barang dari karet / Busa	1	25	200000	914500	464000
80. Industri Vulkanisir Ban	1	8	180000	169000	86000
81. Industri Barang dari Plastik / Galon, Botol Plastik	1	10	330000	1049000	450000
82. Industri Plastik Lembaran	1	10	420000	1664000	946000
83. Industri Tali Plastik	1	30	200000	975000	450000
84. Industri Keramik / Keramik Gerabah	1	4	10000	45000	18000
85. Perakitan Peralatan Rumah Tangga / Kipasa Angin, Dispenser	4	54	650000	6760000	3200000
86. Industri Perakitan Radio, TV	1	15	350000	794000	260000
87. Industri Panel Listrik	1	10	100000	415000	235000
88. Industri Antena Parabola	1	11	170000	407000	210000
89. Industri Gitar	1	7	25000	160000	76000
90. Industri Alat Musik Non Tradisional / Loudspeaker	2	40	380000	1036000	530000
91. Industri meja Billiard	1	6	100000	180000	90000
92. Industri Daur Ulang Plastik / Biji Plastik	1	10	130000	288000	136000

Sumber : Departemen Perindustrian dan Perdagangan Kab. Deli Serdang  
Source : *Departement of Trade and Industry Deli Serdang Regency*

TABEL. VI.I. : Lanjutan / Continued  
TABLE

Bidang Usaha / <i>Industrial Classification</i>	Unit Usaha / <i>Number of Establishment</i>	Tenaga Kerja / <i>Worker</i>	Nilai / <i>Value</i> (Rp. 000)		
			Investasi / <i>Invests</i>	Produksi / <i>Product</i>	Bahan Baku Penolong / <i>Raw Material</i>
(1)	(2)	(3)	(4)	(5)	(6)
93. Industri Daur Ulang / Sarang Telur	1	9	150000	265000	134000
94. Industri Bahan Kimia / Zinc Oxid	1	30	460000	6152000	3595000
95. Pencucian Sarang Burung Walet	1	11	50000	115000	50000
96. Industri Penyamakan Kulit	1	10	100000	380000	200000
97. Industri Fiberglass	1	25	270000	672000	310000
98. Industri Pengemasan Minyak Pelumas	1	8	100000	290000	135000
99. Industri Pengemasan Pemberantas Hama	1	3	125000	95000	45000
100. Industri Pengemasan Bahan Tambahan Makanan	1	10	100000	65000	34000
101. Industri Air Batteray	1	2	9000	10500	4500
102. Industri Mancis Gas	1	200	250000	3400000	1810000
103. Pengemasan Barang – Barang	1	12	100000	265000	110000
104. Rekondisi Mesin -Mesin	1	10	190000	495000	105000

Sumber : Departemen Perindustrian dan Perdagangan Kab. Deli Serdang  
Source : *Departement of Trade and Industry Deli Serdang Regency*

TABEL. VI.2.: BANYAKNYA GILINGAN PADI YANG TERDAFTAR PADA DINAS  
 TABLE PERTANIAN KABUPATEN DELI SERDANG DIRINCI PER  
 KECAMATAN / NUMBER OF RICE MILLING REGISTERED IN  
 AGRICULTURE SERVICE OF DELI SERDANG REGENCY BY SUB  
 REGENCY  
 2006

Kecamatan / Sub Regency	Jumlah Gilingan Padi/ Rice Milling	Surat Izin / License	
		Ada / Having	Tidak Ada/ Nothing
(1)	(2)	(3)	(4)
01. Gunung Meriah	-	-	-
02. S.T.M Hulu	3	-	3
03. Sibolangit	7	-	7
04. Kutalimbaru	6	-	6
05. Pancur Batu	4	1	3
06. Namo Rambe	4	1	3
07. Biru – biru	10	1	9
08. S.T.M Hilir	1	-	1
09. Bangun Purba	1	1	-
10. Galang	5	5	-
11. Tanjung Morawa	20	9	11
12. Patumbak	-	-	-
13. Deli Tua	2	2	-
14. Sunggal	14	6	8
15. Hamparan Perak	37	26	11
16. Labuhan Deli	8	5	3
17. Percut Sei Tuan	23	17	6
18. Batang Kuis	3	2	1
19. Pantai Labu	14	7	7
20. Beringin	25	24	1
21. Lubuk Pakam	8	5	3
22. Pagar Merbau	12	2	10
<b>Jumlah/ Total</b>	<b>207</b>	<b>114</b>	<b>93</b>

Sumber : Dinas Pertanian Kabupaten Deli Serdang  
 Source : Agriculture Service of Deli Serdang Regency

**TABEL VI.3.** BANYAKNYA LANGGANAN MENURUT JENIS TARIF, JUMLAH KVA TERSAMBUNG, JUMLAH KWH TERJUAL DAN NILAI PENJUALAN TENAGA LISTRIK PLN DI KABUPATEN DELI SERDANG / *NUMBER OF CONSUMER, CONNECTED KVA, KWH SOLD AND ITS VALUE BY TYPE OF TARIFF OF STATE ELECTRICAL COMPANY IN DELI SERDANG REGENCY 2006*

Jenis Langganan Menurut Tarif / <i>Type of Consumer by Tarift</i>	Jumlah Langganan (SR) / <i>Number of Consumer</i>	Jumlah Daya Tersambung (VA) / <i>Connected (VA)</i>	Jumlah KWH Terjual/KWH Sold	Nilai Penjualan / <i>Value (Rp.000)</i>
(1)	(2)	(3)	(4)	(5)
1. S2 Sosial Kecil	613	1.066.650	107.709	65.031.120
2. S3 Badan Sosial	-	-	-	-
3. R1 Rumah Tangga Kecil	35.437	20.597.750	23.730.154	1.321.722.095
4. R2 Rumah Tangga Sedang	119	451.600	59.064	47.064.165
5. R3 Rumah Tangga Besar	5	65.900	12.776	6.915.735
6. B1 Usaha Kecil	1.188	1.505.600	178.505	125.673.960
7. B2 Usaha Sedang	142	2.256.700	237.798	193.479.870
8. B3 Usaha Besar	-	-	-	-
9. I1 Industri Kecil	9	72.900	5.577	4.919.590
10. I2 Industri Sedang	23	1.318.500	57.342	80.589.615
11. I3 Industri Besar	2	1.280.000	224.400	172.396.590
12. P1 Gedung Kantor Kecil	140	714.200	101.221	78.465.335
13. P2 Gedung Kantor Besar	2	9.900	6.000	3.822.000
14. P3 Penerangan Jalan Umum	235	1.489.517	558.632	355.712.320
Jumlah / <i>Total</i>	37.195	30.829.217	4.279.178	2.455.792.395

Sumber : P.L.N Ranting Lubuk Pakam  
 Source : State Electrical Company of Lubuk Pakam

7



**Perdagangan**  
*Trade*

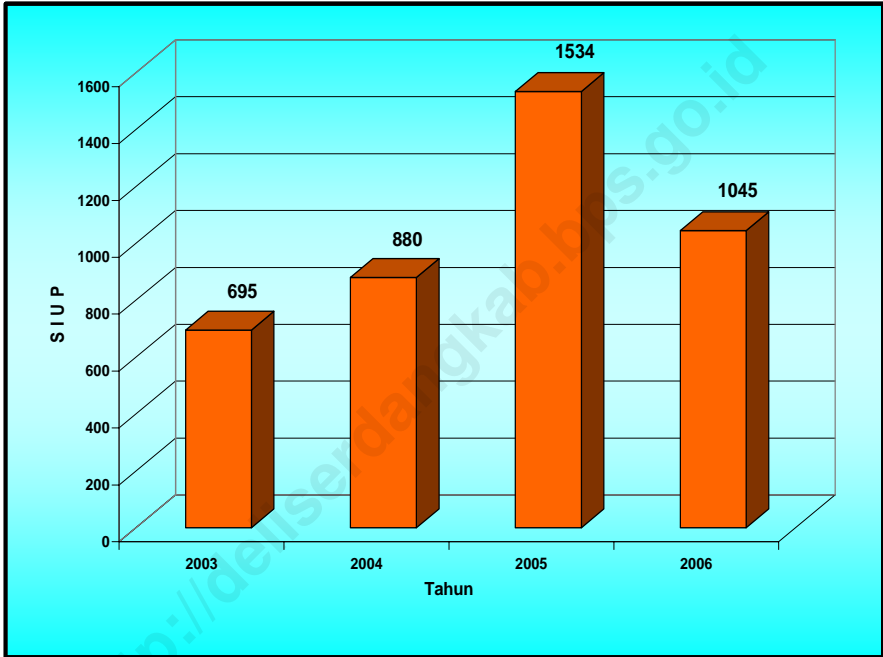
**VII**  
**PERDAGANGAN**  
*Trade*

Menurut tanda daftar perusahaan yang diterbitkan oleh Dinas Perindustrian dan Perdagangan Kabupaten Deli Serdang, pada tahun 2006 terdapat 222 perusahaan yang sebagian besar (68 persen) berbadan hukum PO dan yang bergerak di sektor perdagangan besar, eceran, rumah makan, hotel dan penginapan sebesar 698 (84 persen).

*According to company registration that was published by Cooperative, Manufacturing and Trade and Capital Investment of Deli Serdang Regency, in 2006 there were 222 establishments. According to the legal status, most of them (68 percent) was PO and 698 (84 percent) moved in Wholesale Trade, Retail, Restaurant and Hotel sector.*

Grafik 7.1  
*Figure*

BANYAKNYA PENERBITAN SURAT IZIN USAHA PERDAGANGAN  
(SIUP) DI KAB. DELI SERDANG /NUMBER OF TRADE CERTIFICATE  
PUBLISHED  
2003-2006



Sumber / *Source* : Kantor Departemen Perdagangan Kabupaten Deli Serdang/  
*Department of Trade Representative Office of Deli Serdang Regency*

TABEL VII.1.1  
TABLE

BANYAKNYA PERUSAHAAN / USAHA MENURUT LAPANGAN  
USAHA DI LOKASI TEMPAT TIDAK TETAP (L1) DI KABUPATEN  
DELI SERDANG / ESTABLISHMENT BY TYPE OF ACTIVITY AN SUB  
REGENCY  
2006

No./ No.	Kecamatan Sub Regency	Perdaga- ngan	Rumah Makan	Transpor- tasi dan Komu- nikasi	Perantara Keuangan	Real Estat, Usaha Persewaan	Jasa Kese- hatan
(1)	(2)	(3)	(4)	(5)	(6)	(7)	(8)
01.	Gunung Meriah	60	3	2	-	-	-
02.	S.T.M Hulu	256	35	18	-	2	1
03.	Kutalimbaru	525	90	318	-	-	-
04.	Sibolangit	440	146	196	-	1	1
05.	Pancur Batu	1 752	406	578	5	3	4
06.	Namo Rambe	299	93	50	-	1	-
07.	Biru – biru	421	239	94	-	-	3
08.	S.T.M Hilir	433	56	142	-	-	6
09.	Bangun Purba	458	215	27	6	7	2
19.	G a l a n g	1 052	331	141	-	8	13
20.	Tanjung Morawa	2 733	1 246	1 143	18	3	1
21.	Patumbak	1 265	521	1 313	146	18	4
22.	Deli Tua	2 106	640	1 028	15	14	1
23.	S u n g g a l	2 090	1 073	1 508	40	48	7
24.	Hamparan Perak	2 827	655	349	-	31	18
25.	Labuhan Deli	374	226	141	-	3	10
26.	Percut Sei Tuan	6 168	2 176	2 429	21	116	25
27.	Batang Kuis	903	374	311	59	8	4
28.	Pantai Labu	930	166	116	1	7	26
29.	Beringin	741	330	324	-	9	-
30.	Lubuk Pakam	1 738	562	1 000	60	19	5
31.	Pagar Merbau	369	159	138	-	-	2
J u m l a h / Total		<b>27 940</b>	<b>9 742</b>	<b>11 366</b>	<b>371</b>	<b>298</b>	<b>133</b>

Sumber : Sensus Ekonomi 2006

Source : Cencus of Economics 2006



TABEL VII.1.1 LANJUTAN / CONTINUED  
TABLE

No./ No.	Kecamatan Sub Regency	Jasa Kemasyarakatan	Jasa Perorangan	Jumlah/ Total
(1)	(2)	(3)	(4)	(5)
01.	Gunung Meriah	1	-	66
02.	S.T.M Hulu	14	-	326
03.	Kutalimbaru	37	56	1 026
04.	Sibolangit	422	5	1 206
05.	Pancur Batu	172	237	3 157
06.	Namo Rambe	17	6	466
07.	Biru – biru	47	94	898
08.	S.T.M Hilir	37	3	677
09.	Bangun Purba	29	5	749
19.	G a l a n g	211	157	1 913
20.	Tanjung Morawa	555	185	5 884
21.	Patumbak	214	976	4 457
22.	Deli Tua	176	1 220	5 200
23.	S u n g g a l	527	733	6 026
24.	Hampan Perak	411	232	4 523
25.	Labuhan Deli	67	92	913
26.	Percut Sei Tuan	1 027	3 750	15 712
27.	Batang Kuis	127	236	2 022
28.	Pantai Labu	138	56	1 440
29.	Beringin	85	248	1 737
30.	Lubuk Pakam	265	174	3 823
31.	Pagar Merbau	97	17	782
J u m l a h / T o t a l		<b>4 676</b>	<b>8 477</b>	<b>63 003</b>

Sumber : Sensus Ekonomi 2006  
Source : Census of Economics 2006

**Perdagangan / Trade**

**TABEL VII.1.2 BANYAKNYA PERUSAHAAN / USAHA SEKTOR PERDAGANGAN DI  
LOKASI TEMPAT TETAP (L2) DI KABUPATEN DELI SERDANG /  
ESTABLISHMENT BY TYPE OF ACTIVITY AN SUB REGENCY  
2006**

No./ No.	Kecamatan Sub Regency	Pertam- bagan/ Penggaa- lian	Industri Pengo- lahan	Listrik, Gas dan Air	Kon- struksi	Perdagan gan	Rumah Makan	Tran- sportasi dan Komu- nikasi
(1)	(2)	(3)	(4)	(5)	(6)	(7)	(8)	(9)
01.	Gunung Meriah	-	20	-	-	32	30	2
02.	S.T.M Hulu	-	30	-	3	132	208	4
03.	Kutalimbaru	9	129	-	54	653	401	33
04.	Sibolangit	-	445	6	3	250	503	10
05.	Pancur Batu	1	224	5	58	1 211	714	49
06.	Namo Rambe	3	291	-	4	422	318	19
07.	Biru – biru	-	130	1	2	322	119	20
08.	S.T.M Hilir	10	167	3	4	479	334	18
09.	Bangun Purba	6	31	1	13	716	639	26
19.	G a l a n g	5	303	6	22	1 209	252	41
20.	Tanjung Morawa	14	1 873	3	57	3 304	999	150
21.	Patumbak	7	181	-	284	1 445	435	52
22.	Deli Tua	10	376	3	246	1 165	337	57
23.	S u n g g a l	3	686	2	165	4 259	1 511	366
24.	Hamparan Perak	1	355	-	36	2 454	725	72
25.	Labuhan Deli	-	336	4	10	1 117	374	82
26.	Percut Sei Tuan	8	1 490	3	339	5 696	1 469	468
27.	Batang Kuis	4	345	1	80	1 216	242	72
28.	Pantai Labu	14	251	9	33	903	240	25
29.	Beringin	2	778	-	3	780	203	36
30.	Lubuk Pakam	3	459	12	91	1 865	701	126
31.	Pagar Merbau	1	1 470	2	7	538	183	28
<b>J u m l a h / Total</b>		<b>101</b>	<b>10 370</b>	<b>61</b>	<b>1 514</b>	<b>30 168</b>	<b>10 937</b>	<b>1 756</b>

Sumber : Sensus Ekonomi 2006  
Source : Cencus of Economics 2006

TABEL VII.1.2 LANJUTAN / CONTINUED  
TABLE

No./ No.	Kecamatan Sub Regency	Perantara Keuangan	Real Estat, Usaha Persewaan	Jasa Pendi- dikan	Jasa Kese- hatan	Jasa Kemasya- rakatan	Jumlah Total
(1)	(2)	(3)	(4)	(5)	(6)	(7)	(8)
01.	Gunung Meriah	1	1	7	5	7	105
02.	S.T.M Hulu	3	8	20	8	51	467
03.	Kutalimbaru	1	45	52	50	176	1 603
04.	Sibolangit	3	44	32	28	84	1 408
05.	Pancur Batu	8	158	96	96	350	2 970
06.	Namo Rambe	1	29	38	37	110	1 272
07.	Biru – biru	-	4	24	27	63	712
08.	S.T.M Hilir	1	19	36	24	80	1 175
09.	Bangun Purba	3	11	30	23	134	1 634
19.	G a l a n g	6	86	117	47	326	2 420
20.	Tjng Morawa	16	476	142	141	795	7 970
21.	Patumbak	7	499	45	80	380	3 415
22.	Deli Tua	12	1 160	84	70	421	3 941
23.	S u n g g a l	21	1 332	161	177	1 947	10 630
24.	H. Perak	6	231	161	95	697	4 833
25.	Labuhan Deli	4	396	73	38	329	2 763
26.	P. Sei Tuan	43	996	249	269	1 781	12 811
27.	Batang Kuis	9	100	63	60	308	2 500
28.	Pantai Labu	1	37	60	68	248	1 889
29.	Beringin	1	24	60	31	202	2 120
30.	Lubuk Pakam	45	362	148	111	612	4 535
31.	Pagar Merbau	1	72	42	36	147	2 527
<b>J u m l a h / Total</b>		<b>193</b>	<b>6 090</b>	<b>1 740</b>	<b>1 521</b>	<b>9 249</b>	<b>73 700</b>

Sumber : Sensus Ekonomi 2006  
Source : *Census of Economics 2006*

Perdagangan / **Trade**

**TABEL VII.2.1.: BANYAKNYA PENERBITAN SURAT IZIN USAHA PERDAGANGAN (SIUP) DI KABUPATEN DELI SERDANG DIRINCI PER KECAMATAN /NUMBER OF TRADE CERTIFICATE PUBLISHED BY SUB REGENCY 2003-2006**

Kecamatan / Sub Regency	2003	2004	2005	2006
(1)	(3)	(4)	(5)	(6)
01. Gunung Meriah	-	-	-	-
02. S.T.M Hulu	1	4	8	4
03. Kutalimbaru	3	4	36	7
04. Sibolangit	2	1	10	3
05. Pancur Batu	15	31	78	38
06. Namo Rambe	11	8	31	19
07. Biru – biru	4	6	22	18
08. S.T.M Hilir	4	4	21	12
09. Bangun Purba	2	4	10	5
10. Galang	35	26	50	50
11. Tanjung Morawa	122	177	258	187
12. Patumbak	25	31	41	41
13. Deli Tua	19	34	38	37
14. Sunggal	97	87	172	135
15. Hamparan Perak	41	31	91	52
16. Labuhan Deli	18	31	37	38
17. Percut Sei Tuan	145	189	300	182
18. Batang Kuis	16	24	59	26
19. Pantai Labu	6	9	45	25
20. Beringin	27	45	58	36
21. Lubuk Pakam	97	109	147	118
22. Pagar Merbau	5	25	22	12
<b>Jumlah/Total</b>	<b>695</b>	<b>880</b>	<b>1534</b>	<b>1045</b>

Sumber : Kantor Departemen Perdagangan Kabupaten Deli Serdang

Source : *Department of Trade Representative Office of Deli Serdang Regency*

**Perdagangan / Trade**

**TABEL VII.2.2.: JUMLAH PENERBITAN TDP DIRINCI PER BULAN DAN BENTUK**  
**TABLE BADAN HUKUM PERUSAHAAN DI KABUPATEN DELI SERDANG /**  
**NUMBER OF TDP PUBLISHED BY TYPE OF RIGHT TRADE**  
 2006

Bulan/ Month	P.T / C.V		F.A / Kop		P.O / Bul		Jumlah/Total	
	Baru/ New	Ulang/ Renew	Baru/ New	Ulang/ Renew	Baru/ New	Ulang/ Renew	Baru/ New	Ulang/ Renew
(1)	(2)	(3)	(4)	(5)	(6)	(7)	(8)	(9)
01. Januari/ January	7	4	-	-	62	28	69	32
	5	2	-	-	-	-	5	2
02. Pebruari/ February	4	3	-	-	53	32	57	35
	10	5	-	-	-	-	10	5
03. Maret/ March	9	6	-	-	63	53	75	59
	4	7	1	-	-	-	5	7
04. April/ April	9	6	-	-	59	24	68	30
	19	10	2	1	-	-	21	11
05. Mei/ Mei	8	9	-	-	55	33	63	42
	18	12	-	-	-	-	18	12
06. Juni/ June	7	8	-	-	81	42	88	50
	14	12	3	1	-	-	17	13
07. Juli/ July	6	6	-	-	56	17	62	23
	14	11	2	-	-	-	16	11
08. Agustus / August	8	1	-	-	55	40	63	41
	11	3	-	-	-	-	11	3
09. September/ September	4	2	-	-	59	33	63	35
	16	14	-	-	-	-	16	14
10. Oktober/ October	3	7	1	-	41	15	45	22
	7	9	-	-	-	-	7	9
11. Nopember/ November	6	7	-	-	44	23	50	30
	13	6	-	-	-	-	13	6
12. Desember/ December	6	6	-	1	70	31	76	38
	14	5	1	-	-	-	15	5
<b>Jumlah/Total</b>	<b>222</b>	<b>161</b>	<b>10</b>	<b>3</b>	<b>698</b>	<b>371</b>	<b>930</b>	<b>535</b>

Sumber : Kantor Departemen Perdagangan Kabupaten Deli Serdang  
 Source : Department of Trade Representative Office of Deli Serdang Regency  
 Keterangan : B = Baru, U = Ulang

**TABEL VII.2.3.: BANYAKNYA REKOMENDASI ANGKA PENGENAK IMPOR (API) DI KABUPATEN DELI SERDANG DIRINCI PER KECAMATAN / NUMBER OF TRADE CERTIFICATE BY EFFORT CLASSIFICATION AND SUB REGENCY 2004-2006**

Kecamatan/ Sub Regency	2004	2005	2006
(2)	(3)	(4)	(5)
01. Gunung Meriah	-	-	-
02. S.T.M Hulu	-	-	-
03. Kutalimbaru	-	-	-
04. Sibolangit	-	-	-
05. Pancur Batu	-	-	-
06. Namo Rambe	-	1	-
07. Biru – biru	-	-	-
08. S.T.M Hilir	-	-	2
09. Bangun Purba	-	-	-
19. G a l a n g	-	-	-
20. Tanjung Morawa	7	15	2
21. Patumbak	1	3	1
22. Deli Tua	-	-	-
23. S u n g g a l	2	12	3
24. Hamparan Perak	-	-	-
25. Labuhan Deli	-	-	-
26. Percut Sei Tuan	6	10	8
27. Batang Kuis	-	1	-
28. Pantai Labu	-	-	-
29. Beringin	-	-	-
30. Lubuk Pakam	-	-	-
31. Pagar Merbau	-	-	-
<b>J u m l a h/Total</b>	<b>16</b>	<b>42</b>	<b>16</b>

Sumber : Kantor Departemen Perdagangan Kabupaten Deli Serdang

Source : Department of Trade Representative Office of Deli Serdang Regency

**TABEL** : VII.2.4  
**TABLE**

BANYAKNYA PENERBITAN SURAT IZIN GUDANG DIRINCI PER  
KECAMATAN /NUMBER OF TRADE CERTIFICATE PUBLISHED BY  
SUB REGENCY  
2002-2006

Kecamatan/ <i>Sub Regency</i>	2002	2003	2004	2005	2006
(1)	(2)	(3)	(4)	(5)	(6)
01. Gunung Meriah	-	-	-	-	-
02. S.T.M Hulu	-	-	-	-	-
03. Kotalimbaru	-	1	-	-	-
04. Sibolangit	-	-	-	-	-
05. Pancur Batu	2	1	-	2	-
06. Namo Rambe	4	1	2	2	2
07. Biru – biru	-	-	-	-	-
08. S.T.M Hilir	-	-	-	1	-
09. Bangun Purba	-	-	-	-	-
10. G a l a n g	-	-	-	1	-
11. Tanjung Morawa	19	14	12	13	41
12. Patumbak	3	3	1	3	7
13. Deli Tua	5	1	3	-	-
14. S u n g g a l	37	24	15	22	29
15. Hamparan Perak	1	2	-	3	4
16. Labuhan Deli	2	-	2	2	2
17. Percut Sei Tuan	15	12	16	14	33
18. Batang Kuis	-	2	-	1	2
19. Pantai Labu	-	-	-	-	-
20. Beringin	-	-	-	2	-
21. Lubuk Pakam	-	1	2	-	3
22. Pagar Merbau	-	1	-	-	-
<b>Jumlah/ Total</b>	<b>88</b>	<b>63</b>	<b>53</b>	<b>66</b>	<b>123</b>

Sumber : Kantor Departemen Perdagangan Kabupaten Deli Serdang

Source : Department of Trade Reprerentative Office of Deli Serdang Regency

**TABEL. VII.3.1:** PENERIMAAN BERAS DOLOG SUB DIVISI REGIONAL I MEDAN  
**TABLE** UNTUK KABUPATEN DELI SERDANG /  
 REVENUE OF RICE BY LOGISTIS WAREHOUSE SUB DIVITION OF  
 REGIONAL I MEDAN FOR DELI SERDANG REGENCY O TAHUN  
 2005

Bulan/ Month	Hasil Giling Gabah/RMV	Pengadaan Dalam Negeri/Eksport	Pengadaan Luar Negeri/Import
(1)	(2)	(3)	(4)
01. Januari/ January	-	-	-
02. Pebruari/ February	-	-	-
03. M a r e t/ March	-	-	-
04. A p r i l/ April	-	-	-
05. M e i / Mei	-	-	-
06. J u n i / June	-	-	-
07. J u l y / July	-	-	-
08. Agustus / August	-	-	-
09. September/ September	-	-	-
10. Oktober/ October	-	-	-
11. Nopember/ November	-	-	-
12. Desember/ December	-	-	-
Jumlah / Total	-	-	-

Sumber : Kantor Sub Dolog Kabupaten Deli Serdang

Source : Department of Trade Repräsentative Office of Deli Serdang Regency



TABEL.: VII.3.1  
TABLELanjutan / *CONTINUED*

Bulan/ <i>Month</i>	Pergerakan Nasional/ <i>Move in Nasional</i>	Pergerakan Nasional/ <i>Move in Regional</i>	Pergerakan Lokal/ <i>Move in Lokal</i>
(1)	(5)	(6)	(7)
01. Januari/ <i>January</i>	-	-	-
02. Pebruari/ <i>February</i>	-	-	-
03. Maret/ <i>March</i>	16 897 887,00	-	-
04. April/ <i>April</i>	8 288 113,30	-	-
05. Mei/ <i>Mei</i>	12 090 821,80	-	-
06. Juni/ <i>June</i>	-	-	-
07. Juli/ <i>July</i>	-	-	-
08. Agustus / <i>August</i>	2 415 281,48	-	-
09. September/ <i>September</i>	9 255 050,00	-	-
10. Oktober/ <i>October</i>	-	-	-
11. Nopember/ <i>November</i>	5 222 974,42	-	-
12. Desember/ <i>December</i>	7 217 212,58	-	-
Jumlah/Total	61 387 340,58	-	-

Sumber : Kantor Sub Dolog Kabupaten Deli Serdang

Source : *Department of Trade Repräsentative Office of Deli Serdang Regency*

TABEL.: VII.3.2  
TABLEPENYALURAN BERAS DOLOG SUB DIVISI REGIONAL I MEDAN  
UNTUK KABUPATEN DELI SERDANG  
DISTRIBUTION OF RICE BY LOGISTIC WAREHOUSE DIVISION OF  
REGIONAL I MEDAN FOR DELI SERDANG REGENCY  
2005 (Kg)

	Bulan/ Month	TNI/ <i>Armed Forces</i>	POLRI/ <i>Police Command</i>	Departemen Kehakiman/ <i>Office Law</i>
	(1)	(2)	(3)	(4)
01.	Januari/ <i>January</i>	467 314,00	-	361 000,00
02.	Pebruari/ <i>February</i>	549 993,00	-	20 000,00
03.	M a r e t/ <i>March</i>	442 118,00	-	97 000,00
04.	A p r i l/ <i>April</i>	443 308,00	-	215 500,00
05.	M e i/ <i>Mei</i>	543 455,00	4 032,00	-
06.	J u n i/ <i>June</i>	442 926,00	-	-
07.	J u l i/ <i>July</i>	-	-	229 000,00
08.	Agustus / <i>August</i>	-	-	135 000,00
09.	September/ <i>September</i>	121 185,00	-	92 000,00
10.	Oktober/ <i>October</i>	-	-	171 000,00
11.	Nopember/ <i>November</i>	-	-	-
12.	Desember/ <i>December</i>	37 430,00	20 000,00	-
Jumlah/Total		3 047 729,00	24 032,00	1 320 500,00

Sumber : Kantor Sub Dolog Kabupaten Deli Serdang

Source : Department of Trade Representative Office of Deli Serdang Regency

Perdagangan / **T r a d e**

TABEL.VII.3.2. :  
TABLE

Lanjutan / *CONTINUED*

Bulan/ Month	Transmigrasi/ <i>Transmigrations</i>	Departemen Sosial/ <i>Social</i>	RASKIN
(1)	(5)	(6)	(7)
01. Januari/ <i>January</i>	-	2 000,00	-
02. Pebruari/ <i>February</i>	-	3 000,00	2 936 740,00
03. M a r e t/ <i>March</i>	-	-	2 386 800,00
04. A p r i l/ <i>April</i>	-	-	881 820,00
05. M e i/ <i>Mei</i>	-	8 000,00	2 734 740,00
06. J u n i/ <i>June</i>	-	-	2 409 920,00
07. J u l y/ <i>July</i>	-	3 000,00	1 155 840,00
08. Agustus / <i>August</i>	-	5 000,00	2 944 980,00
09. September/ <i>September</i>	-	17 000,00	2 336 260,00
10. Oktober/ <i>October</i>	-	-	1 278 580,00
11. Nopember/ <i>November</i>	-	-	376 500,00
12. Desember/ <i>December</i>	-	21 000,00	169 540,00
Jumlah/Total	-	59 000,00	19 611 720,00

Sumber : Kantor Sub Dolog Kabupaten Deli Serdang

Source : *Department of Trade Reprerentative Office of Deli Serdang Regency*

TABEL.:VII.3.2  
TABLELanjutan / *CONTINUED*

Bulan/ Month	PKP3-BBM	LAIN-LAIN/ <i>THE OTHERS</i>	PERGERAKAN LOKAL/ <i>Move Place</i>
(1)	(8)	(9)	(10)
01. Januari/ <i>January</i>	-	-	-
02. Pebruari/ <i>February</i>	-	-	-
03. Maret/ <i>March</i>	-	-	-
04. April/ <i>April</i>	-	-	-
05. Mei / <i>Mei</i>	-	-	-
06. Juni / <i>June</i>	-	-	-
07. Juli/ <i>July</i>	-	-	-
08. Agustus / <i>August</i>	-	-	-
09. September/ <i>September</i>	-	-	-
10. Oktober/ <i>October</i>	-	-	-
11. Nopember/ <i>November</i>	-	-	-
12. Desember/ <i>December</i>	-	-	-
Jumlah/ <i>Total</i>	-	-	-

Sumber : Kantor Sub Dolog Kabupaten Deli Serdang

Source : *Department of Trade Reprerentative Office of Deli Serdang Regency*

Perdagangan / **T r a d e**

TABEL.:VII.3.2  
TABLE

Lanjutan / *CONTINUED*

Bulan/ <i>Month</i>	PERGERAKAN REGIONAL/ <i>MOVE REGIONAL</i>	PERGERAKAN NASIONAL/ <i>MOVE NASIONAL</i>
(1)	(11)	(12)
01. Januari/ <i>January</i>	750 000,00	5 000 000,00
02. Pebruari/ <i>February</i>	2 500 000,00	-
03. M a r e t/ <i>March</i>	2 000 000,00	2 500 000,00
04. A p r i l/ <i>A p r i l</i>	500 000,00	-
05. M e i/ <i>M e i</i>	750 000,00	-
06. J u n i/ <i>J u n e</i>	2 500 000,00	1 000 000,00
07. J u l i/ <i>J u l y</i>	2 500 000,00	3 000 000,00
08. Agustus / <i>August</i>	1 750 000,00	-
09. September/ <i>September</i>	500 000,00	-
10. Oktober/ <i>October</i>	3 500 000,00	2 000 000,00
11. Nopember/ <i>November</i>	2 750 000,00	5 500 000,00
12. Desember/ <i>December</i>	500 000,00	1 000 000,00
<b>Jumlah/ <i>Total</i></b>	20 500 000,00	20 000 000,00

Sumber : Kantor Sub Dolog Kabupaten Deli Serdang

Source : *Department of Trade Reprerentative Office of Deli Serdang Regency*



**Perhubungan dan Komunikasi**  
*Transportation and Communication*

**VIII**  
**PERHUBUNGAN**  
*Transportation*

**8.1. Angkutan Darat**

Jalan merupakan sarana yang sangat penting untuk memperlancar kegiatan perekonomian. Sarana jalan yang baik dapat meningkatkan mobilitas penduduk dan memperlancar lalu lintas barang dari satu tempat ke tempat lain.

Panjang jalan aspal di seluruh Kabupaten Deli Serdang pada tahun 2006 mencapai 960,659 km yang terbagi atas jalan negara (97,03 km), jalan propinsi (169,400 km) dan jalan kabupaten (791,259 km).

Pada tahun 2006 jumlah kendaran bermotor yang diuji UPT. UPPKB mencapai 4.607 kendaraan sedangkan jumlah SIM yang dikeluarkan oleh Satlantas Polres Deli Serdang sebanyak 18.131 buah dengan berbagai kategori SIM.

**8.1. Land Transportation**

*Road availability is an important infrastructure to support economic activities. Good condition of road will improve population mobility and goods distribution from one place to another place.*

*The total length of all roads in Deli Serdang Regency in 2006 reached 960,659 km that was consisted of state road (97,03 km), province road (169,400 km) and Regency road (791,259 km).*

*In 2006, there were 4,607 units of motor vehicles tested and 18,131 driving licenses released by Traffic unit of Deli Serdang Regency Police Department.*

## 8.2. Pos dan Telekomunikasi

Di era globalisasi ini peranan sektor pos dan telekomunikasi sangatlah penting, kemajuan teknologi telekomunikasi akan meningkatkan arus informasi sehingga arus berita, informasi dan data berjalan lancar.

Pada tahun 2006, banyaknya surat yang dikirim dan diterima melalui kantor pos dan giro menurut jenis surat diantaranya : surat kilat terkirim sebanyak 85.144, surat biasa terkirim sebanyak 81203, pos paket terkirim sebanyak 742.

## 8.2. *Post and Telecommunication*

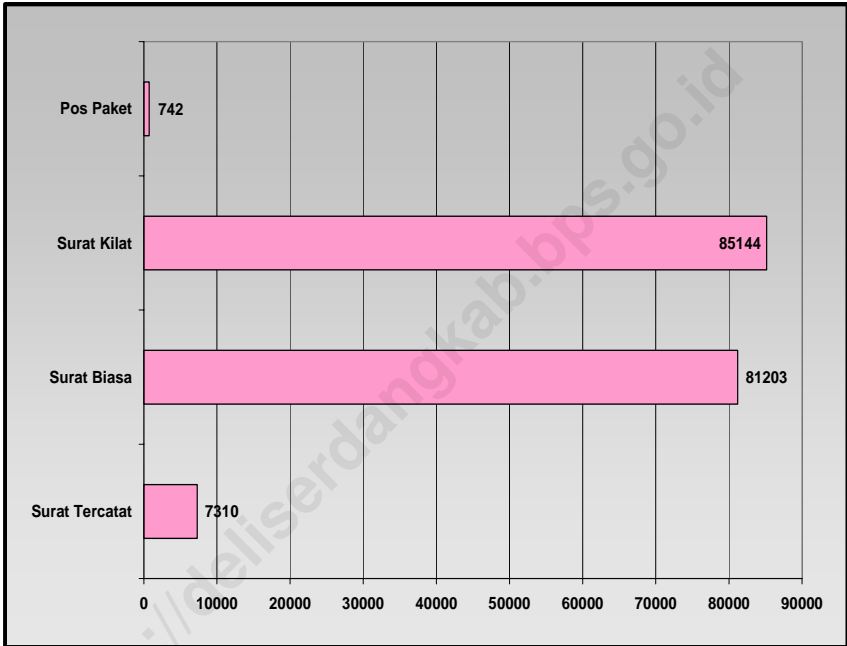
*In this globalization era, post and telecommunication was a needed thing, progress of communication technology made information, news and data flow gone along smoothly.*

*In 2006, number of mail sent and received by type is express mail sent 85.144, ordinary mail sent 81203, parcel post sent 742 etc.*



GRAFIK 8.1  
FIGURE

BANYAKNYA SURAT YANG DIKIRIM DAN DITERIMA MELALUI  
KANTOR POS / NUMBER OF MAIL SENT AND RECEIVED BY TYPE  
2006



Sumber / Source : Kantor Pos dan Giro Lubuk Pakam/ Post Office Lubuk Pakam

Perhubungan / **Transportation**

**TABEL . VIII.2.:** BANYAKNYA SURAT YANG DIKIRIM DAN DITERIMA MELALUI  
**TABLE** KANTOR POS DAN GIRO MENURUT JENIS SURAT / *NUMBER OF*  
*MAIL SENT AND RECEIVED BY TYPE*  
 2006

Jenis Surat/ <i>Type of Letter</i>	Pengiriman/ <i>Sent</i>	Penerimaan/ <i>Received</i>
(1)	(2)	(3)
01. Surat Tercatat / <i>Registered Mail</i>	7.310	14.141
02. Surat Biasa / <i>Ordinary Mail</i>	81.203	131.401
03. Surat Kilat / <i>Express Mail</i>	85.144	263.122
04. Pos Kilat Khusus / <i>Especially Express Mail</i>	56.804	61.840
05. Pos Paket / <i>Parcel Post</i>	742	2.871
06. Wesel Pos / <i>Money Order</i>	14.501	31.436
Jumlah/ <i>Total</i>	245.704	504.811

Sumber : Kantor Pos dan Giro Lubuk Pakam  
 Source : *Post Office Lubuk Pakam*

**TABEL VIII.3.1.: BANYAKNYA KENDARAAN BERMOTOR YANG TERDAFTAR DI  
TABLE POLRES DELI SERDANG DIRINCI PERBULAN DAN JENIS  
KENDARAAN (UNIT) / NUMBER OF REGISTERED VEHICLES  
2006**

Bulan/ <i>Month</i>	Mobil Penumpang/ <i>Passenger Car</i>	Mobil Bus/ <i>B u s</i>	Mobil truk / Gerobak/ <i>Truck Wagon</i>	Sepeda/ <i>Bycycle</i>
(1)	(2)	(3)	(4)	(5)
01. Januari / <i>January</i>	197	4	162	2.164
02. Pebruari / <i>February</i>	139	-	125	1.966
03. Maret / <i>March</i>	178	-	144	1.917
04. April / <i>April</i>	124	-	135	1.701
05. Mei / <i>May</i>	151	-	166	1.851
06. Juni / <i>June</i>	221	-	227	3.179
07. Juli / <i>July</i>	195	-	196	2.603
08. Agustus / <i>August</i>	273	-	192	3.243
09. September / <i>September</i>	219	-	224	3.497
10. Oktober / <i>October</i>	223	-	189	3.418
11. Nopember / <i>November</i>	300	-	227	3.138
12. Desember / <i>December</i>	223	-	196	3.242
Jumlah / <i>Total</i>	2.443	4	2.183	31.919

Sumber : Polres Deli Serdang  
Source : Police Command

Perhubungan / **Transportation**

**TABEL VIII.3.2**  
**TABLE**

**BANYAKNYA KECELAKAN DAN KORBAN LALU LINTAS DAN  
KERUGIAN MATERIAL DI POLRES DELI SERDANG DIRINCI  
PERBULAN / NUMBER OF TRAFFIC ACCIDENT AND DAMAGE  
2006**

Bulan/ <i>Month</i>	Banyak- nya Kecelaka an/ Accident	Meninggal Dunia/ Death	Luka Berat/ Seriously Injured	Luka Ringan/ Lightly Injured	Kerugian Mate rial (Rp.000)/ Material Damage
(1)	(2)	(3)	(4)	(5)	(6)
01. Januari / <i>January</i>	2	10	10	-	46.000
02. Pebruari / <i>February</i>	4	3	2	16	32.500
03. Maret / <i>March</i>	3	3	1	3	1.300
04. April / <i>April</i>	3	2	4	1	1.600
05. Mei / <i>May</i>	3	4	1	2	5.000
06. Juni / <i>June</i>	7	1	6	5	4.400
07. Juli / <i>July</i>	11	2	3	13	19.700
08. Agustus / <i>August</i>	7	5	2	11	2.800
09. September / <i>September</i>	5	5	1	-	6.500
10. Oktober / <i>October</i>	7	5	5	13	14.950
11. Nopember / <i>November</i>	6	5	3	6	10.500
12. Desember / <i>December</i>	5	5	1	2	7.800
<b>Jumlah/Total</b>	63	50	42	72	171.050

Sumber : Polres Deli Serdang  
Source : Police Command

**Perhubungan / Transportation**

**TABEL VIII.3.3 : BANYAKNYA PERISTIWA/ KEJAHATAN/ PELANGGARAN YANG  
TABLE DILAPORKAN DAN DISELESAIKAN PER JENISNYA / NUMBER OF  
CRIME/ DELINQUENCY REPORTED AND SETTLED BY TYPE  
2006**

Jenis Kejahatan / <i>Type of Crime/Delinquency</i>	Dilaporkan/ <i>Reported</i>	Diselesaikan/ <i>Solved</i>
(1)	(2)	(3)
1. Kejahatan Politik/ <i>Political Crime</i>	-	-
2. Kejahatan Terhadap Kepala Negara/ <i>Againts Head of State</i>	-	-
3. Kejahatan Terhadap Kertertiban Umum / <i>Againts Public Order</i>	-	-
4. Pembakaran / <i>Arson</i>	4	3
5. Kebakaran / <i>Fire</i>	24	5
6. Memberi Suap / <i>Bribery</i>	-	-
7. Pemalsuan / <i>Falsification</i>	13	5
8. Melanggar Kesopanan / <i>Morality Offense</i>	85	59
9. Menerima Suap / <i>Bribe Receiver</i>	-	-
10. Perjinaan / <i>Adultery</i>	-	-
11. Perkosaan / <i>Rape</i>	15	7
12. Perjudian / <i>Gambling</i>	80	81
13. Penculikan / <i>Kidnapping</i>	4	2
14. Pembunuhan / <i>Murder</i>	6	4
15. Penganiayaan Berat (Amirat) / <i>Heavy Violence</i>	323	177
16. Penganiayaan Ringan/ <i>Light Violence</i>	37	19
17. Pencurian Biasa dengan Pemberatan/ <i>hef and Heravy Violence</i>	356	158
18. Pencurian Dengan Kekerasan / <i>Thef by Force</i>	36	12
19. Pencurian Ringan / <i>Light thef</i>	-	-
20. Pencurian Kendaraan Bermotor / <i>Motor Cycle Robbery</i>	128	10
21. Pencurian Kawat Telepon/Listrik/Phone / <i>Electric Wire Thef</i>	21	7
22. Pemerasan / <i>Blackmail</i>	26	18
23. Penggelapan/Korupsi / <i>Embezzlement/Bribery</i>	132	48
24. Penipuan/ <i>Swindle</i>	99	52
25. Merusak / <i>Destuction</i>	71	36
26. Penadah / <i>Fence</i>	-	-
27. Kejahatan Ekonomi/ <i>Economic Crime</i>	-	-
28. Kejahatan Mata Uang / <i>Crime Related to Money</i>	2	1
29. Kejahatan Narkotik/ <i>Narcotic Crime</i>	119	115
30. Kejahatan Materi / Merek/ <i>Seal and Trade Mark Forgery</i>	4	-
31. Penyeludupan/ <i>Smuggle</i>	-	-
32. Lain – lain / <i>Other Crime</i>	221	127
<b>Jumlah/Total</b>	<b>1806</b>	<b>946</b>

Sumber : Polres Deli Serdang  
Source : Police Command



**Keuangan dan Harga-harga**  
*Finance and Prices*

## IX

### KEUANGAN DAN HARGA-HARGA

#### *Finance and Prices*

#### **9.1. Koperasi**

Pada tahun 2006 koperasi yang terdaftar sejumlah 476 buah dengan jumlah anggota 41.735 orang dan mempunyai simpanan anggota sebesar 20,8 miliar rupiah.

Khusus untuk KUD yang diharapkan menjadi penggerak perekonomian desa jumlahnya tetap jika dibandingkan tahun 2006 yaitu 33 buah. Jumlah tersebut mampu menyerap 16.186 anggota dengan simpanan anggota sebesar 7,453 miliar rupiah dan volume usaha sebesar 10,863 miliar rupiah.

#### **9.2. Keuangan Daerah**

Anggaran Pendapatan dan Belanja Daerah (APBD) Kabupaten Deli Serdang pada tahun 2006 mencapai 838,4 miliar rupiah yang terdiri atas 69,36 persen digunakan untuk belanja rutin dan 30,64 persen untuk belanja pembangunan.

#### **9.3. Perbankan**

Peranan bank dalam menunjang pertumbuhan perekonomian Kabupaten Deli Serdang cukup berarti. Untuk mendukung program

#### **9.1. Cooperative**

*Number of registered cooperatives in 2006 was 476 units with 41,735 members and had member saving as much as 20.8 billion rupiahs.*

*Village cooperative is expected to be the moving force of village economical life. There were 33 village cooperatives spread all over Deli Serdang Regency. Those cooperatives were able to absorb 16,186 members and saving as much as 7.453 billion rupiahs and also working volume reached 10.863 billion rupiahs.*

#### **9.2. Autonomy Government Finance**

*Regional Budget expenditure of Deli Serdang Regency in 2006 recorded as 512,8 billion rupiahs, that 69.36 percent was spent for routine expenditure and 30.64 percent for development expenditure.*

#### **9.3. Banking**

*Banking contribution in supporting economical growth in Deli Serdang Regency was significant enough. In order to support governmental*

pemerintah dan memperlancar modal usaha. Tahun 2006 jumlah Kredit Usaha Kecil (KUK) yang telah disalurkan oleh bank sebesar 2,054 triliun rupiah, jumlah ini menurun dibandingkan tahun sebelumnya sebesar 11,48 persen.

Jumlah dana yang terkumpul dari masyarakat berjumlah 8,064 triliun rupiah yang sebagian besar bersumber dari tabungan yang mencapai 4,777 triliun rupiah, sisanya berasal dari simpanan berjangka dan giro.

#### **9.4. Pegadaian dan Asuransi**

Selain bank dan koperasi, pegadaian merupakan salah satu alternatif lain bagi masyarakat untuk memperoleh kredit atau pinjaman secara cepat dan mudah.

Pada tahun 2006 kredit yang di salurkan oleh Perum Pegadaian Cabang Lubuk Pakam sebesar 8,051 miliar rupiah. Bagi nasabah yang tidak mampu menebus barangnya sampai batas waktu yang telah ditentukan maka akan dilakukan pelelangan. Nilai pelelangan yang terjadi pada tahun 2006 mencapai 29,2 juta rupiah.

*programs and speed up investment. In 2006, Number of small enterprise credit that was distributed by banks as much as 2.054 quintillion rupiahs, decreased by 11.48 percent compared to 2002's figures.*

*Number of collected funds from public as much as 8.064 quintillion rupiahs and a large of them as sourced from saving reached 4.777 quintillion rupiahs, rest of it from time deposits and giro*

#### **9.4. Pawnshop and Insurance**

*Besides banks and cooperatives, State Owned Company Pawnshop was an alternative for public to get credit allowance in easy and quick way.*

*In 2003, the State Owned Company Pawnshop of Lubuk Pakam had distributed credit as much as 8.051 billion rupiahs. An auction would be conducted if the customers had not been able to pay off the deposits. The auction value of 2003 reached 29.2 million rupiahs.*



Jumlah peserta Askes yang terdaftar pada tahun 2006 sebanyak 17.008 orang peserta, sedangkan biaya yang dibayarkan oleh PT. Askes untuk anggotanya di wilayah Deli Serdang sebesar 1,469 miliar rupiah.

*Number of health insurance participants. in 2006 were 17,008 participants, while paid cost for Deli Serdang Regency's participants as much as 1.469 billion rupiahs.*

### **9.5. Harga – harga**

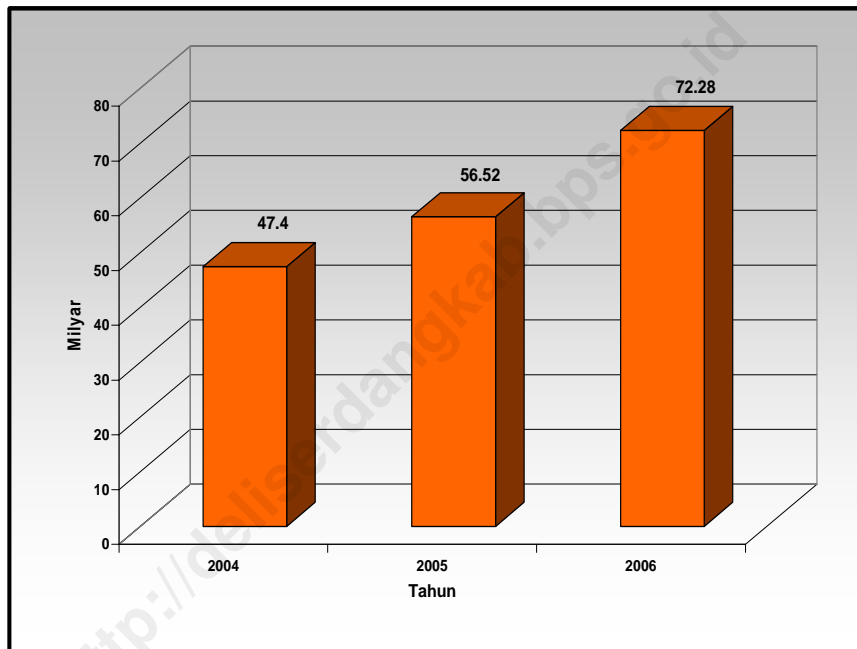
Harga-harga beberapa bahan kebutuhan pokok, eceran bahan bangunan dan gabah di tingkat petani dapat dilihat pada table 9.4.1 sampai dengan table 9.4.2

### **9.5. Prices**

*Price of some main goods, retail prices of construction materials and average farmer price of unhusked rice are presented in table 9.4.1 until 9.4.2*

GRAFIK 9.1  
FIGURE

NILAI PENERIMAAN PAJAK BUMI DAN BANGUNAN (PBB) DI KAB.  
DELI SERDANG  
/ *TOTAL LAND & BUILDING TAX*  
2004 - 2006 (Milyar)



Sumber / Source : Dinas Pendapatan Daerah/ Tax Representative Office

**TABEL IX.1.1.:** REALISASI PENDAPATAN PEMERINTAH DAERAH  
**TABLE** KABUPATEN DELI SERDANG / *REALIZATION TAX RECEIPT*  
*THE GOVERNMENT OF DELI SERDANG REGENCY*  
 2006 (RP.000)

JENIS PENDAPATAN/ KIND OF RECEIPT		JUMLAH/ TOTAL
(1)		(2)
<b>1.</b>	<b>Pendapatan Asli Daerah</b>	<b>62.301.849</b>
<b>1.1</b>	<b>Pajak Daerah</b>	<b>42.277.308</b>
	1. Pajak Hotel	109.101
	2. Pajak Restoran	287.109
	3. Pajak Hiburan	54.525
	4. Pajak Reklame	537.105
	5. Pajak Penerangan Jalan	41.102.634
	6. Pajak Pengambilan Bahan Galian Golongan "C"	144.584
	7. Pajak Parkir	-
	8. Pajak Pengelolaan Pengusahaan dan	10.000
	9. Pajak Luas dan Kemewahan Penghias Kuburan	32.250
<b>1.2</b>	<b>Retribusi Daerah</b>	<b>10.184.848</b>
	1. Pelayanan Kesehatan	2.171.168
	2. Pelayanan Persampahan/Kebersihan	417.795
	3. Penggantian Biaya Pendaftaran Penduduk	1.233.012
	4. Dokumen Lelang	676.796
	5. Izin Usaha Bengkel Umum	1.600
	6. Izin Usaha Hotel Melati dan Pondok Wisata	3.360
	7. Racun Api	-
	8. Pelayanan Parkir	132.855
	9. Pelayanan Pasar	902.106
	10. Pengujian Berkala Kendaraan Bermotor	182.627
	11. Jasa Usaha Peternakan	3.950
	• 12. Izin Bongkar Muat Barang Dagangan	11.040

**TABEL IX.1.1.:** LANJUTAN / *Continued*  
**TABLE**

	JENIS PENDAPATAN/ KIND OF RECEIPT	JUMLAH/ TOTAL
	(1)	(2)
13.	Jasa Usaha Pemakaian Kekayaan Daerah	722.603
14.	Jasa Usaha Terminal	195.550
15.	Jasa Usaha Tempat Khusus Parkir	41.160
16.	Jasa Usaha Rekreasi dan Hiburan	12.060
17.	Jasa Usaha Penyedotan Kakus	24.000
18.	Jasa Usaha Pemeriksaan Kesehatan dan Pematangan dan Pengawasan Mutu Bibit Ayam	300.161
19.	Jasa Usaha Rumah Makan, Bar dan Restoran	3.228
20.	Jasa Usaha Tempat Rekreasi dan Olah Raga	12.060
21.	Izin Usaha Perkebunan	20.000
22.	Jasa Usaha Pengolahan Limbah Cair/Amdal	186.000
23.	Pengawasan Norma Keselamatan Kerja	182.050
24.	Izin Peruntukan Penggunaan Tanah	93596
25.	Izin Mendirikan Bangunan (IMB)	794.392
26.	Izin Tempat Penjualan Minuman Beralkohol	1.200
27.	Izin Gangguan (HO)	787.345
28.	Izin Trayek/Angkutan Kendaraan Bermotor	18.902
29.	Pelayanan Dokumen SKSHH	63.186
30.	Izin Usaha Industri, Perdagangan, Gudang, dll	268.675
31.	Retribusi Penebangan/Pemanfaatan Kayu Karet	17.500
32.	Pendaftaran Perusahaan	58.950
<b>1.3.</b>	<b>Labu Usaha Milik Daerah</b>	<b>3.577.827</b>
	1. Bagian Labu BUMD	3.577.827

**TABEL IX.1.1.:** LANJUTAN / *Continued*  
**TABLE**

JENIS PENDAPATAN/ KIND OF RECEIPT	JUMLAH/ TOTAL
(1)	(2)
1.4 Pendapatan Asli Daerah Lain-lain	<b>6.958.827</b>
- Jasa Giro	5.611.589
1. Sumbangan Wajib Perusahaan	-
2. Pendahuluan Biaya Pungut PBB	-
3. Biaya Administrasi Wajib Daftar Perusahaan dan Jasa Penyertaan Modal Koperasi dan UKM	-
4. Lain-lain	1.347.233
2. Dana Perimbangan	<b>772.095.712</b>
2.1. Bagi Hasil Pajak	<b>72.360.407</b>
a) Pajak Bumi dan Bangunan	54.713.252
1. Biaya Perolehan Hak Atas Tanah Bangunan	12.432.953
2. Pajak Penghasilan Orang Pribadi ( Termasuk PPh Pasal 21)	5.214.201
2.2. Bagi Hasil Bukan Pajak	<b>545.326</b>
1. Iuran Hak Pengusahaan Hutan (IHPH)	-
2. Provisi Sumber Daya Hutan	35.335
3. Penerimaan Pungutan Pengusahaan Perikanan	300.880
4. Penerimaan Pungutan Hasil Perikanan	-
5. Penerimaan dari Sektor Pertambangan Minyak Bumi	201.111
2.3. Dana Alokasi Umum (DAU)	<b>637.495.000</b>

**TABEL IX.1.1.:** LANJUTAN / *Continued*  
**TABLE**

JENIS PENDAPATAN/ KIND OF RECEIPT		JUMLAH/ TOTAL
(1)		(2)
2.4.	Dana Alokasi Khusus (DAK)	<b>30.280.000</b>
	1. Dana Alokasi Khusus Reboisasi	-
	2. Dana Alokasi Khusus Non Reboisasi	30.280.000
2.5.1	Bagi Hasil Pajak dan Bantuan Keuangan	<b>31.414.979</b>
	1. Bea Balik Nama Kendaraan Bermotor	15.769.377
	2. Pajak Bahan Bakar Kendaraan Bermotor	14.432.657
	3. Pajak Air Bawah Tanah	1.212.945
2.5.2	Bantuan Keuangan dari Propinsi	<b>4.000.500</b>
3.	Lain-Lain Pendapatan Yang Sah	-
<b>Jumlah Pendapatan Daerah ( 1 + 2 + 3 )</b>		<b>838.398.061</b>

Sumber : Bagian Keuangan Kantor Bupati Deli Serdang  
 Source : *Regency Government office of Deli Serdang*

**TABEL IX.1.2.:** REALISASI BELANJA PEMERINTAH DAERAH KABUPATEN DELI SERDANG / *REALIZATION EXPENDITURE THE GOVERNMENT OF DELI SERDANG REGENCY FROM*  
2006 (RP.000)

JENIS PENGELUARAN <i>EXPENDITURE DESCRIPTION</i>	JUMLAH / <i>TOTAL</i>
(1)	(2)
<b>I. APARATUR DAERAH</b>	<b>446.790.452</b>
A. BELANJA ADMINISTRASI UMUM	421.791.450
1. Belanja Pegawai/Personalia	391.253.135
2. Belanja Barang dan Jasa	22.178.872
3. Belanja Perjalanan Dinas	3.513.606
4. Belanja Pemeliharaan	4.845.837
B. BELANJA OPERASIONAL DAN PEMELIHARAAN	16.289.409
a. Belanja Pegawai/Personalia	8.782.709
b. Belanja Barang dan Jasa	6.283.874
c. Belanja Perjalanan Dinas	945.946
d. Belanja Pemeliharaan	276.880
C. BELANJA MODAL	8.709.594
1. Belanja Modal Jaringan	19.900
2. Belanja Modal Bangunan Gedung	2.078.790
3. Belanja Alat-Alat Besar	8.700
4. Belanja Modal Alat-Alat Angkutan	2.896.301
5. Belanja Modal Alat-Alat Bengkel	4.925
6. Belanja Modal Alat-Alat Kantor dan R. Tangga	3.069.036
7. Belanja Modal Alat-Alat Studio dan Komunikasi	605.627
8. Belanja Modal Buku/Perpustakaan	26.314
9. Belanja Modal Barang Bercorak kesenian dan Kebudayaan	-

**TABEL IX.1.2.:** LANJUTAN / *Continued*  
**TABLE**

JENIS PENGELUARAN <i>EXPENDITURE DESCRIPTION</i>		JUMLAH / <i>TOTAL</i>
(1)		(2)
II.	PELAYANAN PUBLIK	<b>337.886.183</b>
A.	BELANJA ADMINISTRASI UMUM	<b>31.656.971</b>
	1. Belanja Pegawai/Personalia	1.729.200
	2. Belanja Barang dan Jasa	27.385.940
	3. Belanja Perjalanan Dinas	-
	4. Belanja Pemeliharaan	2.541.831
B.	BELANJA OPERASIONAL DAN PEMELIHARAAN	<b>123.899.456</b>
	1. Belanja Pegawai/Personalia	4.983.581
	2. Belanja Barang dan Jasa	66.416.721
	3. Belanja Perjalanan Dinas	4.399.216
	4. Belanja Pemeliharaan	48.099.938
C.	BELANJA MODAL	<b>151.010.287</b>
	1. Belanja Modal Tanah	4.877.254
	2. Belanja Modal Jalan dan Jembatan	9.963.916
	3. Belanja Modal Bangunan Air	2.159.836
	4. Belanja Modal Instalasi	347.784
	5. Belanja Modal Jaringan	438.562
	6. Belanja Modal Bangunan Gedung	3.605.432
	7. Belanja Modal Monumen	442.030
	8. Belanja Modal Alat-Alat Besar	-
	9. Belanja Modal Alat-Alat Angkutan	859.070



**TABEL IX.1.2.:** LANJUTAN / *Continued*  
**TABLE**

JENIS PENGELUARAN <i>EXPENDITURE DESCRIPTION</i>	JUMLAH / <i>TOTAL</i>
(1)	(2)
10. Belanja Modal Alat-Alat Bengkel	-
11. Belanja Modal Alat-Alat Pertanian	-
12. Belanja Modal Alat-Alat Kantor dan Rumah Tangga	747.639
13. Belanja Modal Alat-Alat Studio dan Alat-Alat Komunikasi	235.930 318.475
14. Belanja Modal Alat-Alat Kedokteran	818.412
15. Belanja Modal Alat-Alat Laboratorium	306.651
16. Belanja Modal Buku/Perpustakaan	30.200
17. Belanja Modal Hewan dan Ternak	-
D. BELANJA BAGI HASIL DAN BANTUAN KEUANGAN	<b>31.188.384</b>
E. BELANJA TIDAK TERSANGKA	<b>131.085</b>
<b>Jumlah Belanja Daerah ( I + II )</b>	<b>784.676.635</b>

Sumber : Bagian Keuangan Kantor Bupati Deli Serdang  
*Source : Regency Government office of Deli Serdang*

**TABEL IX.1.3.:** REALISASI PEMBIAYAAN PEMERINTAH DAERAH KABUPATEN DELI SERDANG / *REALIZATION EXPENDITURE THE GOVERNMENT OF DELI SERDANG REGENCY FROM 2006 (RP.000)*

JENIS PEMBIAYAAN EXPENDITURE DESCRIPTION	JUMLAH / TOTAL
(1)	(2)
I. PENERIMAAN DAERAH	<b>21.773.523</b>
1. Sisa lebih Perhitungan Anggaran Tahun Lalu	21.773.523
2. Transfer dari Dana Cadangan	-
3. Penerimaan Pinjaman dan Obligasi	-
4. Hasil Penjualan Aset Daerah	-
5. Koreksi kelebihan Saldo Awal oleh BUD	-
II. PENGELUARAN DAERAH	<b>75.495.017</b>
1. Transfer dari Dana Cadangan	-
2. Penyertaan Modal	7.200.000
3. Pemberdayaan Utang Pokok jatuh Tempo	275.274
4. Sisa Lebih Perhitungan Anggaran Berjalan	65.169.743
5. Pengeluaran Daerah Lainnya	2.850.000
III. PEMBIAYAAN ( A – B )	<b>(53.721.425)</b>

Sumber : Bagian Keuangan Kantor Bupati Deli Serdang  
 Source : *Regency Government office of Deli Serdang*

TABEL : IX.1.4  
TABLEBESARNYA BANTUAN PEMBANGUNAN DESA  
TOTAL VILLAGES DEVELOPMENT ALLOWANCE BY SUB REGENCY  
2005 (RP. 000)

Kecamatan <i>Sub Regency</i>	DPK/K	P3DT-OECF	Jumlah <i>Total</i>
(1)	(2)	(3)	(4)
01. Gunung Meriah	56 400 000	-	56 400 000
02. S.T.M Hulu	94 000 000	-	94 000 000
03. Kotalimbaru	65 800 000	-	65 800 000
04. Sibolangit	141 000 000	-	141 000 000
05. Pancur Batu	117 500 000	-	117 500 000
06. Namorambe	169 200 000	-	169 200 000
07. Biru – biru	79 900 000	-	79 900 000
08. S.T.M Hilir	70 500 000	-	70 500 000
09. Bangun Purba	155 100 000	-	155 100 000
10. Galang	178 600 000	-	178 600 000
11. Tanjung Morawa	122 200 000	-	122 200 000
12. Patumbak	37 600 000	-	37 600 000
13. Deli Tua	28 200 000	-	28 200 000
14. Sunggal	79 900 000	-	79 900 000
15. Hamparan Perak	94 000 000	-	94 000 000
16. Labuhan Deli	23 500 000	-	23 500 000
17. Percut Sei Tuan	94 000 000	-	94 000 000
18. Batang Kuis	51 700 000	-	51 700 000
19. Pantai Labu	89 300 000	-	89 300 000
20. Beringin	51 700 000	-	51 700 000
21. Lubuk Pakam	61 100 000	-	61 100 000
22. Pagar Merbau	75 200 000	-	75 200 000
<b>Jumlah/ Total</b>	<b>1 936 400 000</b>	<b>-</b>	<b>1 936 400 000</b>

Sumber : Dinas Pemberdayaan Masyarakat Desa Kab. Deli Serdang  
Source : PMD Office of Deli Serdang Regency

**TABEL .IX.1.5.:** NILAI PENERIMAAN PAJAK BUMI DAN BANGUNAN (PBB) DI KAB. DELI SERDANG MENURUT BULAN  
**TABLE** / TOTAL LAND & BUILDING TAX BY MONTH  
 2004 S/D 2006 (RP.)

Bulan <i>Month</i>	2004	2005	2006
(1)	(2)	(3)	(4)
01. Januari / January	3 277 711 790	275 583 054	214 745 945
02. Pebruari / <i>February</i>	169 619 582	120 591 548	120 036 651
03. Maret / March	93 853 544	145 559 403	199 415 365
04. April / April	205 147 889	140 279 232	86 275 725
05. Mei / May	3 204 237 725	159 080 661	9 939 206 643
06. Juni / June	4 973 272 050	6 450 528 521	502 280 904
07. Juli / July	7 536 930 206	7 928 947 444	2 156 968 276
08. Agustus / August	5 351 473 159	8 565 567 952	15 118 593 121
09. September / <i>September</i>	10 238 776 993	4 352 874 030	9 228 102 286
10. Oktober / <i>October</i>	1 012 607 776	7 313 728 866	14 621 003 509
11. Nopember / <i>November</i>	1 505 382 133	474 522 212	680 669 500
12. Desember / <i>December</i>	9 935 554 522	20 866 936 914	19 411 550 855
<b>Jumlah/Total</b>	47 404 567 369	56 518 616 783	72 278 848 780

Sumber : Dinas Pendapatan Daerah Kabupaten Deli Serdang  
 Source : Tax Representative Office Of Deli Serdang Regency

**TABEL IX.2.1.:** BANYAKNYA PENABUNG DAN NILAI TABUNGAN TABANAS DAN DEPOSITO OLEH BRI CABANG LUBUK PAKAM MENURUT BULAN / NUMBER OF SAVING, DEPOSITS AND NATIONAL SAVING DEVELOPMENT IN BRI LUBUK PAKAM BRANCH 2006

<i>Bulan/ Month</i>	<i>Tabanas / Saving</i>		<i>Deposito / Deposits</i>	
	<i>Penabung / Saver</i>	<i>Nilai Tabanas (Rp. Juta) / Value (Rp. 000 000)</i>	<i>Penabung / Depositor</i>	<i>Nilai Deposito (Rp. Juta) / Value (Rp. 000 000)</i>
(1)	(2)	(3)	(4)	(5)
01. Januari / January	6.812	37.156	710	5.951
02. Pebruari / February	6.804	37.976	724	5.911
03. Maret / March	6.940	37.000	730	5.858
04. April / April	6.913	34.972	747	7.654
05. Mei / May	6.947	33.985	758	8.254
06. Juni / June	6.957	34.750	770	8.193
07. Juli / July	6.930	36.274	775	7.958
08. Agustus / August	6.966	36.102	787	7.789
09. September / September	7.041	37.000	800	7.876
10. Oktober / October	7.054	38.804	808	8.231
11. Nopember / November	7.067	39.632	814	8.307
12. Desember / December	7.020	43.265	817	8.068
<b>Jumlah/Total</b>	<b>83.451</b>	<b>446.916</b>	<b>9.240</b>	<b>90.050</b>

Sumber : Bank Rakyat Indonesia Cabang Lubuk Pakam  
 Source : Bank Rakyat Indonesia, Lubuk Pakam Branch

**TABEL .IX.2.2.:**            **BESARNYA JUMLAH PENYETORAN DAN PENGAMBILAN UANG**  
**TABLE**                            **MELALUI BRI CABANG LUBUK PAKAM MENURUT BULAN /**  
**MONEY FLOW IN BRI LUBUK PAKAM BRANCH**  
 2006

Bulan / <i>Month</i>	Penyetoran / <i>Deposit (000.000)</i>	Pengambilan / <i>Claims (000.000)</i>
(1)	(2)	(3)
01. Januari / January	11.570	9.100
02. Pebruari / <i>February</i>	11.520	3.000
03. Maret / March	9.700	4.500
04. April / April	9.900	6.700
05. Mei / May	7.600	5.300
06. Juni / June	18.600	15.500
07. Juli / July	15.900	7.500
08. Agustus / August	15.040	3.000
09. September / <i>September</i>	17.500	7.300
10. Oktober / <i>October</i>	13.000	11.500
11. Nopember / <i>November</i>	18.535	2.500
12. Desember / <i>December</i>	12.200	3.500
Jumlah / <i>Total</i>	161.065	79.400

Sumber : Bank Rakyat Indonesia Cabang Lubuk Pakam  
 Source : Bank Rakyat Indonesia, Lubuk Pakam Branch

**TABEL .IX.3.1.:** BANYAKNYA KOPERASI KUD DAN NON KUD DI KABUPATEN DELI SERDANG / *NUMBER OF VILLAGE COOPERATIVE AND OTHER COOPERATIVE*  
2006

Kecamatan/ <i>Sub Regency</i>	K U D/ <i>Village Cooperative</i>	NON KUD/ <i>Other Cooperative</i>	Jumlah/ <i>Total</i>
(1)	(2)	(3)	(4)
01. Gunung Meriah	1	4	5
02. S.T.M Hulu	1	7	8
03. Kutalimbaru	1	12	13
04. Sibolangit	1	7	8
05. Pancur Batu	1	14	15
06. Namo Rambe	1	7	8
07. Biru – biru	1	6	7
08. S.T.M Hilir	2	13	15
09. Bangun Purba	-	7	7
10. G a l a n g	1	18	19
11. Tanjung Morawa	3	67	70
12. Patumbak	1	10	11
13. Deli Tua	1	12	13
14. S u n g g a l	3	39	42
15. Hamparan Perak	2	19	21
16. Labuhan Deli	2	7	9
17. Percut Sei Tuan	3	51	54
18. Batang Kuis	1	18	19
19. Pantai Labu	1	19	20
20. Beringin	2	18	20
21. Lubuk Pakam	2	96	98
22. Pagar Merbau	1	9	10
Jumlah / <i>Total</i>	32	460	492

Sumber : Kandep Koperasi Kabupaten Deli Serdang

Source : *Departmen of Cooperative Representative Office Of Deli Serdang Regency*

**TABEL .IX.3.2.: BANYAKNYA KOPERASI, ANGGOTA DAN SIMPANAN KOPERASI  
DI KABUPATEN DELI SERDANG MENURUT JENISNYA /  
TABLE COOPERATIVE BY TYPE , MEMBER AND SAVING  
2006**

Jenis Koperasi/ <i>Cooperative By Type</i>	Jumlah/ <i>Number</i>	Anggota/ <i>Member</i>	Simpanan / <i>Saving</i> (Rp.000)
(1)	(2)	(3)	(4)
01. K U D	32	1.969	109.051
02. K P N	60	13.876	28.907.904
03. Pertanian	88	1.637	89.734
04. Industri	11	1.758	2.001.413
05. Jasa – Jasa	2	-	-
06. Koperasi Pasar	11	149	25.246
07. Koperasi Serba Usaha	134	3.675	1.437.439
08. Kopabri	2	-	-
09. P r i m k o p a d	9	2.569	1.651.032
10. Koperasi Peteran	2	-	-
11. Pensiunan Pgw Negeri	2	163	159.570
12. Koperasi Wanita	5	21	14.310
13. Koperasi Sekolah	4	-	-
14. Koperasi Karyawan	79	3.585	3.006.683
15. Kop. Pondok Pesantren	10	45	20.637
16. P K P N D/S	1	71	1.319.010
17. Lain-lain	40	335	62.017
<b>J u m l a h / Total</b>	<b>492</b>	<b>29.853</b>	<b>38.804.392</b>

Sumber : Kandep Koperasi Kabupaten Deli Serdang

Source : Department Of Cooperative Representative Office Of Deli Serdang Regency



**TABEL IX.3.3**  
**TABLE**

**BANYAKNYA SIMPANAN KOPERASI DI KABUPATEN DELI SERDANG MENURUT JENIS KOPERASI DAN SIMPANAN / COOPERATIVE SAVING BY TYPE AND KIND OF SAVING 2006**

No. No	Jenis Koperasi Cooperative By Type	Pokok Capital (Rp. 000)	Wajib Premium Saving (Rp. 000)	Lain-lain Other Saving (Rp. 000)	Jumlah Total (Rp. 000)
(1)	(2)	(3)	(4)	(5)	(6)
01.	K U D	27.958	75.416	5.677	109.051
02.	K P N	190.413	20.431.734	8.285.757	28.907.904
03.	Pertanian	28.505	45.581	15.648	89.734
04.	KSP	212.898	1.389.868	398.647	2.001.413
05.	Jasa – Jasa	-	-	-	-
06.	Koperasi Pasar	3.650	9.437	12.159	25.246
07.	Koperasi Serba Usaha	266.717	194.059	976.663	1.437.439
08.	Kopabri	-	-	-	-
09.	P r i m k o p a d	133.200	416.925	1.100.907	1.651.032
10.	Koperasi Pengangkutan	-	-	-	-
11.	Pensiunan Pegawai Negeri	1.015	88.370	70.185	159.570
12.	Koperasi Wanita	2.100	210	12.000	14.310
13.	Koperasi Sekolah	-	-	-	-
14.	Koperasi Karyawan	63.107	2.647.683	295.893	3.006.683
15.	Koperasi Pondok Pesantren	2.500	17.433	704	20.637
16.	P K P N D/S	1.875	726.572	590.563	1.319.010
17.	Lain-lain	10.585	6.430	45.002	62.017
Jumlah / Total		944.865	26.049.720	11.809.807	38.804.392

Sumber : Kandep Koperasi Kabupaten Deli Serdang

Source : Department Of Cooperative Representative Office Of Deli Serdang Regency

**TABEL IX.4.1.:** RATA-RATA HARGA 9 BAHAN POKOK DI KAB. DELI SERDANG  
**TABLE** MENURUT BULAN DAN JENIS BARANG / **AVERAGE RETAIL PRICE**  
**OF 9 ESENTIAL COMMODITIES BY MONTH AND KIND OF GOOD**  
 2006 (Rp.)

Bulan / Month	Beras/ Rice	Ikan Asin/ Salted Fish	Gula Pasir / Sugar	Garam / Salt	Minyak Makan / Cooking Oil
(1)	(2)	(3)	(4)	(5)	(6)
1. Januari/ January	4 450	13 000	6 075	1 000	4 500
2. Pebruari/ February	4 500	13 000	6 500	1 000	4 600
3. Maret / March	4 550	13 000	6 500	1 000	4 600
4. April / April	4 600	13 000	6 500	1 000	4 600
5. Mei / May	4 700	13 000	6 500	1 000	4 560
6. Juni / June	4 800	13 000	6 500	1 000	4 500
7. Juli / July	4 780	13 000	6 500	1 000	4 900
8. Agustus / August	4 640	14 200	6 560	1 000	5 200
9. September / September	4 675	13 000	6 560	1 000	5 140
10. Oktober / October	4 600	13 400	6 620	1 000	5 000
11. Nopember / November	4 950	3 000	6 800	1 000	5 760
12. Desember / December	5 450	13 500	6 800	1 000	6 500
Rata-rata / Average	4 725	12 342	6 535	1 000	4 988

Sumber : Badan Pusat Statistik Kabupaten Deli Serdang  
 Source : BPS-Statistics of Deli Serdang Regency

**TABEL IX.4.1.:** Lanjutan / *Continued*  
**TABLE**

	Bulan / <i>Month</i>	Minyak Lampu / <i>Kerosene</i>	Sabun Cuci/ <i>Washing Soap</i>	Textil Kasar / <i>Textile</i>	Batik Kasar/ <i>Batik</i>
	(1)	(2)	(3)	(4)	(5)
1.	Januari/ <i>January</i>	2 700	800	18 000	20 000
2.	Pebruari/ <i>February</i>	2 700	800	18 000	20 000
3.	Maret / <i>March</i>	2 600	800	18 000	20 000
4.	April / <i>April</i>	2 600	900	18 000	20 000
5.	Mei / <i>May</i>	2 900	900	18 000	20 000
6.	Juni / <i>June</i>	2 900	900	18 000	20 000
7.	Juli / <i>July</i>	2 900	900	18 000	20 000
8.	Agustus / <i>August</i>	2 800	900	18 000	20 000
9.	September / <i>September</i>	2 800	900	18 000	20 000
10.	Oktober / <i>October</i>	2 800	900	18 000	20 000
11.	Nopember / <i>November</i>	2 800	900	18 000	20 000
12.	Desember / <i>December</i>	2 800	900	18 000	20 000
	Rata- rata / <i>Average</i>	2 775	875	18 000	20 000

Sumber : Badan Pusat Statistik Kabupaten Deli Serdang  
*Source : BPS-Statistics of Deli Serdang Regency*

TABEL IX.4.2.: RATA-RATA HARGA BARANG BANGUNAN DAN BAHAN BAKAR  
 DI KABUPATEN DELI SERDANG MENURUT JENISNYA DAN  
 SEMESTER / AVERAGE RETAIL PRICE OF BUILDING GOODS BY  
 KIND OF COMMODITY  
 2006

Jenis Komoditi / <i>Kind of Commodity</i>		Kwalitas/ Merek / <i>Quality</i>	Satuan / <i>Unit</i>	Semester I	Semester II	Rata-rata <i>/Average</i>
(1)		(2)	(3)	(4)	(5)	(6)
1.	Bambu/ <i>Bamboo</i>	Anyam	Lmbr	45 000	45 000	45 000
2.	Seng Plat/ <i>Corrugated Iron</i>	Bjls 050	Lbr	37 000	36 500	36 750
		Bjls 040	Lbr	-	-	-
3.	Batu Bata / <i>Brick Stone</i>	Besar	Buah	213	245	229
4.	Kapur Tembok/ <i>Plaster</i>	Sedang	Goni	-	-	-
5.	Papan / <i>Shelf (3 Sukux16)</i>	Meranti	Lbr	44 000	46 000	45 000
		Sembarang	Lbr	42 000	44 000	43 000
6.	Pasir / <i>Sand</i>	Beton	M3	41 666	45 000	43 333
7.	Semen / <i>Cement</i>	Tiga Roda Andalas	Zak Zak	28 083	26 866	27 474
8.	Arang / <i>Charcoal</i>	Sedang	Kg	2 500	3 000	2 750
9.	Kayu Bakar / <i>Fire Wood</i>	Rambung	10 Ikot	-	-	-
10.	Korek Api / <i>Matches</i>	555	Kotak	1 500	1 500	1 500

Sumber : Badan Pusat Statistik Kabupaten Deli Serdang  
 Source : BPS-Statistics of Deli Serdang Regency

**TABEL IX.4.3.:** HARGA RATA-RATA BARANG PERAWATAN KESEHATAN DI  
**TABLE** KABUPATEN DELI SERDANG MENURUT JENISNYA DAN  
SEMESTER / *AVERAGE RETAIL PRICE OF MEDICAL CARE GOODS BY*  
*KIND OF GOOD*  
2006

Jenis Komoditi / <i>Kind of Commodity</i>	Kwalitas/ Merek / <i>Quality</i>	Satuan / <i>Unit</i>	Semester I	Semester II	Rata-rata / <i>Average</i>
(1)	(2)	(3)	(4)	(5)	(6)
1. Obat Tanpa Resep / <i>Without Prescription Medicine</i>	Bodrex Refagan	10 Tablet 10 Tablet	4 500 -	4 500 -	4 500 -
2. Minyak Angin / <i>Ointment</i>	Kapak	Btl Kecil	4 000 -	4 000 -	4 000 -
3. Pasta Gigi / <i>Tooth Paste</i>	Prodent Pepsodent Delident	Tube Tube Tube	- 2 800 -	- 2 800 -	- 2 800 -
4. Sabun Mandi / <i>Soap</i>	Lux Lifebuoy	Buah Buah	1 500 1 300	1 500 1 300	1 500 1 300
5. Minyak Rambut / <i>Hair Cream</i>	Brisk	Botol	7 500	7 500	7 500
6. Semir Sepatu / <i>Shoes Polish</i>	Kiwi	Klg/Sdg	4 500	4 500	4 500
7. Parfum / <i>Perfume</i>	Casablanca	Botol	20 000	20 000	20 000
8. Tarif Gunting Rambut / <i>Haircut Cost</i>	Dewasa Anak-anak	1 Kali 1 Kali	6 500 4 500	7 000 5 000	6 750 4 750

Sumber : Badan Pusat Statistik Kabupaten Deli Serdang  
*Source : BPS-Statistics of Deli Serdang Regency*

**TABEL IX.4.4.:** RATA-RATA HARGA DAGING, IKAN DAN UNGGAS MENURUT  
**TABLE** JENISNYA DAN SEMESTER / *AVERAGE RETAIL PRICE OF MEAT*  
*FRESH, FISH AND POULTRY*  
 2006 (Rp.)

Jenis Komoditi / <i>Kind of Commodity</i>	Kwalitas/ Merek / <i>Quality</i>	Satuan / <i>Unit</i>	Semester I	Semester II	Rata-rata / <i>Avera-ge</i>
(1)	(2)	(3)	(4)	(5)	(6)
1. Daging Sapi/ <i>Beef</i>	Segar	Kg	46 000	62 000	54 000
2. Daging Kerbau / <i>Buffalo Meats</i>	Segar	Kg	46 000	62 000	54 000
3. Ikan Selar / <i>Selar Fish</i>	Segar	Kg	15 000	16 000	15 500
4. Ikan Tongkol/ <i>Eastern Little</i>	Segar	Kg	16 000	15 000	15 500
5. Ikan Tamban	Segar	Kg	5 500	6 750	6 125
6. Ikan Gembung/ <i>Indian Mackerels</i>	Segar	Kg	17 700	19 000	18 350
7. Ikan Asin Teri / <i>Anchovies Salted</i>	No.2	Kg	55 000	56 000	55 500
8. Ikan Asin Selar	Sedang	Kg	15 000	14 000	14 500
9. Ikan Asin Kepala Batu	Kering	Kg	15 000	15 000	15 000
10. Ikan Dalam Kaleng/ Botan / <i>Canned Fish</i>	Botan	Kaleng ( ½)	8 000	8 000	8 000
11. Ayam Hidup / <i>Chicken</i>	Sedang	Ekor	19 000	20 000	19 500

Sumber : Badan Pusat Statistik Kabupaten Deli Serdang  
 Source : *BPS-Statistics of Deli Serdang Regency*

**TABEL IX.4.5.** RATA-RATA HARGA SAYUR-SAYURAN DI KABUPATEN DELI SERDANG MENURUT JENISNYA DAN SEMESTER / *AVERAGE RETAIL PRICE OF VEGETABLE BY KIND OF COMMODITY AND SEMESTER IN DELI SERDANG REGENCY*  
2006 (Rp.)

Jenis Komoditi / <i>Kind of Commodity</i>	Kwalitas/ Merek / <i>Quality</i>	Semester I	Semester II	Rata-rata / <i>Average</i>
(1)	(2)	(4)	(5)	(6)
1. Kangkung / <i>Greenleaves Vegetables</i>	Segar	1 750	2 100	1 925
2. Bayam / <i>Spinach</i>	Segar	2 200	2 250	2 225
3. Kacang Panjang / <i>Long Beans</i>	Segar	2 600	2 850	2 725
4. Kentang / <i>Potatoes</i>	Segar	3 600	3 820	3 710
5. Cabe Merah / <i>Red Peppers</i>	Besar	12 250	12 150	12 200
6. Cabe Rawit / <i>Cayenne Peppers</i>	Campur	11 200	11 200	11 200
7. Ketimun / <i>Cucumber</i>	Segar	2 000	2 250	2 125
8. Sawi / <i>Mustard Green</i>	Segar	3 000	3 350	3 175
9. Tomat Sayur / <i>Green Tomatoes</i>	Segar	4 600	4 400	4 500
10. Buncis / <i>Beans</i>	Segar	4 000	3 700	3 850
11. Wortel / <i>Carrots</i>	Segar	3 250	3 425	3 338
12. Daun Ubi / <i>Cassava Leaves</i>	Segar	1 000	1 000	1 000
13. Tauge / <i>Bean Sprouts</i>	Segar	2 500	2 500	2 500
14. Kol Putih / <i>Cabbage</i>	Segar	2 500	2 200	2 350
15. Bawang Daun / <i>Spring Onions</i>	Segar	2 700	4 850	3 775

Sumber : Badan Pusat Statistik Kabupaten Deli Serdang  
Source : BPS-Statistics of Deli Serdang Regency

**TABEL IX.4.6.: RATA-RATA HARGA BARANG MAKANAN DAN MINUMAN DI DELI SERDANG MENURUT JENISNYA DAN SEMESTER / AVERAGE RETAIL PRICE OF FOOD AND SOFT DRINK BY KIND 2006**

Jenis Komoditi / <i>Kind of Commodity</i>	Kwalitas/ Merek / <i>Quality</i>	Satuan / <i>Unit</i>	Semes -ter I	Semes -ter II	Rata-rata / <i>Average</i>
(1)	(2)	(3)	(4)	(5)	(6)
1. Kelapa Tua / <i>Coconut</i>	Kulit	Butir	1 500	1 500	1 500
2. Bawang Merah/ <i>Shallots</i>	Besar	Kg	8 000	8 750	8 375
3. Bawang Putih/ <i>Garlic</i>	Bersih	Kg	9 000	9 500	9 250
4. Lada/Merica/ <i>Papper</i>	Kering	Ons	3 700	9 500	6 600
5. Kecap Manis/ <i>Soy Souce</i>	Kacang	Botol	2 700	2 600	2 650
6. Bumbu Masak/ <i>Wixture of spices</i>	Royko	Bks	500	500	500
7. Terasi Udang/ <i>Fish Paste Made From Shrimp</i>	No. 2	Ons	2 000	2 000	2 000
8. Asam Jawa	Tp. Biji	Kg	1 500	1 700	1 600
9. Biskuit/ <i>Biscuit</i>	Marie	Kg	38 000	38 700	38 350
10. Gula Merah/ <i>Brown Sugar</i>	Aren	Kg	8 000	12 200	10 100
11. Bubuk Kopi/ <i>Coffee Powder</i>	Kapal Api	Kg	20 000	20 000	20 000
12. Teh Pabrik/ <i>Fabricated Tea</i>	Bendera	Bks	1 000	1 000	1 000
13. Sirup Marquisa/ <i>Marquisa Syrop</i>	Phn. Pinang	Btl	7 000	7 000	7 000
14. Garam Hancur/ <i>Powder Salt</i>	Meja/ Hls	1 Kg	3 000	3 000	3 000
15. Kemiri Kering/ <i>Candlenut Dry</i>	Kupas	1 Kg	14 000	14 000	14 000
16. Roti Tawar/ <i>Bread</i>	200 Gr	1 Buah	4 500	4 500	4 500
17. Gula Pasir/ <i>Sugar</i>	SHS I	1 Kg	6 400	6 650	6 525
18. Minuman Jadi/ <i>Soft Drink</i>	Coca-Cola	1 Btl	1 500	1 500	1 500

Sumber : Badan Pusat Statistik Kabupaten Deli Serdang  
Source : BPS-Statistics of Deli Serdang Regency



10



**PDRB**  
***GRDP***

## X

**PRODUK DOMESTIK REGIONAL BRUTO (PDRB)  
GROSS DOMESTIC REGIONAL PRODUCT (GRDP)****10.1. PDRB**

Laju pertumbuhan ekonomi Kabupaten Deli Serdang pada tahun 2006 semakin membaik dibandingkan tahun 2005. Berdasarkan perhitungan PDRB atas dasar harga konstan 2000, laju pertumbuhan Kabupaten Deli Serdang tahun 2006 adalah sekitar 5,26 persen. Nilai PDRB atas dasar harga konstan 2000 pada tahun 2005 adalah 10.998,57 milyar rupiah, pada tahun 2006 meningkat menjadi 11.577,51 milyar rupiah.

**10.2. Pendapatan Perkapita**

Secara umum pendapatan setiap penduduk Kabupaten Deli Serdang dicerminkan oleh pendapatan perkapita. Besarnya pendapatan perkapita atas dasar harga berlaku meningkat dari 12,19 juta rupiah pada tahun 2005 menjadi sekitar 13,34 juta rupiah pada tahun 2006. Sedangkan laju pertumbuhan pendapatan perkapita pada tahun 2006 bila dilihat berdasarkan harga konstan 2000 meningkat menjadi sebesar 7,08 juta, sementara pada tahun 2005 laju pertumbuhan pendapatan perkapita sebesar 7,00 juta.

**10.1. GRDP**

*For the year 2006, growth rate of Indonesian economy showed a better performance than that of 2005. Based on GRDP at 2000 constant prices, growth of Indonesian economy in 2006 was 5,26 percent. The value of GRDP at 2000 constant prices in 2005 was 10.998,57 milyar rupiahs, both increased in the year 2006 to become 11.577,51 milyar rupiah.*

**10.2. Per Capita Income**

*Per capita national income is one of the macro aggregate indicators to measure the prosperity of people. In 2006, per capita national income at current prices increased from 12,19 million rupiahs in 2005, both increased in the year 2006 to become 13,34 million rupiahs. However, the growth rate of per capita regional income at 2000 constant prices in 2006 was 7,08 million and in 2005, the growth rate of per capita to become 7,00 million.*

Tabel X.1. Produk Domestik Regional Bruto Kabupaten Deli Serdang  
Menurut Lapangan Usaha Atas Dasar Harga Berlaku (Jutaan Rupiah)  
*Gross Regional Domestic Product by Industrial Origin at Current Market Price*  
(Million Rp.)  
2003 - 2006

LAPANGAN USAHA/ <i>Industrial Origin</i>	2003	2004	2005 <sup>1)</sup>	2006 <sup>2)</sup>
(1)	(2)	(3)	(4)	(5)
<b>P E R T A N I A N / Agriculture</b>	2 241 769,79	2 425 293,55	2 855 011,74	2 952 026,30
- Tanaman Bahan Makanan	784 146,44	827 264,51	1 011 461,42	1 301 432,94
- Tanaman Perkebunan	1 212 108,33	1 289 145,19	1 476 756,85	1 283 835,99
- Peternakan dan Hasil - Hasilnya	54 585,21	88 059,04	125 458,56	122 907,62
- Perikanan	18 601,67	20 162,46	21 426,98	20 943,91
- Kehutanan	172 328,14	200 662,36	219 907,92	219 804,85
<b>PERTAMBANGAN DAN PENGKALIAN / Quarrying</b>	99 787,30	131 483,36	205 866,81	203 557,30
- Minyak dan Gas Bumi	822,17	10 188,36	33 741,81	38 170,50
- Pertambangan Tanpa Migas	-	-	-	-
- Pengkalian	98 965,13	121 295,00	172 125,00	165 386,81
<b>I N D U S T R I / Manufacturing</b>	6 603 832,46	4 155 040,05	9 212 798,01	10 595 818,20
- Industri Migas	-	-	-	-
- Industri Tanpa Migas	6 603 832,46	7 155 040,05	9 212 798,01	10 595 818,20
<b>LISTRIK, GAS &amp; A. MINUM / Electricity, Gas &amp; Water Supply</b>	40 469,21	47 553,63	49 821,33	55 705,92
- Listrik	37 950,38	44 171,61	45 303,06	50 441,14
- Gas Kota	-	-	-	-
- Air Bersih	2 518,83	3 382,02	4 518,27	5 264,78
<b>B A N G U N A N / Construction</b>	304 963,35	339 027,76	403 443,03	498 645,73
<b>PRDGN., HTL &amp; RESTORAN/ Trade, Hotel &amp; Restaurant</b>	3 027 252,00	3 328 632,77	42 424 061,3	4 130 186,19
- Perdagangan	2 781 312,88	3 057 872,69	3 942 408,39	3 801 537,11
- Hotel	789,04	711,30	646,65	672,29
- Restoran	245 150,08	270 048,78	299 351,09	327 976,79

Lanjutan Tabel X.1. / *Continued Table X.1.*

LAPANGAN USAHA / <i>Industrial Origin</i>	2003	2004	2005 <sup>1)</sup>	2006 <sup>*)</sup>
(1)	(2)	(3)	(4)	(5)
<b>PENGANGKUTAN &amp; KOMUNIKASI /</b>				
Transportation & Communication	349 277,67	349 765,09	377 514,13	402 070,05
a. Pengangkutan	300 864,96	294 907,02	315 319,82	336 993,05
- Jalan Raya	773,73	906,73	1 053,36	1 006,55
- Kereta Api	246 817,83	232 679,99	243 418,20	252 006,43
- Angkutan Laut	-	-	-	-
- Angkutan Danau, Sungai dll	-	-	-	-
- Angkutan Udara	-	-	-	-
- Jasa Penunjang Angkutan	53 273,40	61 320,30	70 848,24	83 979,98
b. Komunikasi	48 412,71	54 858,07	62 194,33	65 076,99
<b>KEUANGAN, PERSEWAAN DAN JASA PERUSAHAAN</b>				
Financial Institution	293 678,03	359 098,57	404 523,44	479 543,71
- Bank	22 029,00	39 245,00	29 502,16	37 616,76
- Lembaga Keuangan Bukan Bank	22 543,02	24 895,61	26 303,45	31 044,95
- Jasa Penunjang Keuangan	806,30	1 190,96	1 051,43	1 494,35
- Sewa Bangunan	244 499,12	289 522,74	342 833,89	404 305,97
- Jasa Perusahaan	3 800,59	4 244,26	4 832,52	5 081,68
<b>JASA - JASA / Services</b>	<b>1 487 877,23</b>	<b>1 736 494,38</b>	<b>2 089 201,96</b>	<b>2 482 864,71</b>
a. Pemerintahan	953 054,88	1 174 828,05	1 391 113,90	1 656 499,23
- Adm. Pem. & Pertahanan	613 714,26	736 239,41	871 781,09	1 038 092,35
- Jasa Pemerintahan Lainnya	339 340,62	438 588,64	519 332,81	618 406,87
b. Swasta	534 822,35	561 666,33	698 088,06	826 365,49
- Sosial Kemasyarakatan	304 444,22	352 843,76	420 377,71	488 752,82
- Hiburan & Rekreasi	777,46	800,24	383,83	184,79
- Perorangan & Rumah Tangga	229 600,67	208 022,33	276 871,52	337 427,88
<b>PDRB / GRDP</b>	<b>14 448 907,04</b>	<b>15 872 389,17</b>	<b>19 840 586,59</b>	<b>21 800 417,13</b>

<sup>1)</sup> Angka Perbaikan    <sup>\*)</sup> Angka Sementara

Tabel X.2. Produk Domestik Regional Bruto Kabupaten Deli Serdang  
Menurut Lapangan Usaha Atas Dasar Harga Konstan 2000 (Jutaan Rupiah)  
*Gross Regional Domestic Product by Industrial Origin at 2000 Constant Market Price*  
(Million Rp.)  
2003 - 2006

LAPANGAN USAHA / <i>Industrial Origin</i>	2003	2004	2005 <sup>1)</sup>	2006 <sup>2)</sup>
(1)	(2)	(3)	(4)	(5)
<b>P E R T A N I A N / Agriculture</b>	1 746 847,31	1 911 432,02	1 990 467,88	2 077 750,97
- Tanaman Bahan Makanan	582 350,14	598 421,72	678 004,25	694 128,71
- Tanaman Perkebunan	960 339,94	1 078 384,94	1 041 773,65	1 121 128,30
- Peternakan dan Hasil-Hasilnya	50 719,73	69 687,38	88 048,51	86 627,15
- Perikanan	16 682,57	17 079,75	17 476,93	16 947,34
- Kehutanan	136 754,93	147 858,23	165 164,54	158 329,47
<b>P E N G G A L I A N / Quarrying</b>	83 020,06	102 150,42	132 470,93	141 831,31
- Minyak dan Gas Bumi	781,43	12 315,18	22 428,60	21 836,82
- Pertambangan Tanpa Migas	-	-	-	-
- Penggalian	82 238,63	89 835,24	110 042,33	119 994,49
<b>I N D U S T R I / Manufacturing</b>	4 200 144,91	4 2604 35,91	4 427 999,30	4 724 997,44
- Industri Migas	-	-	-	-
- Industri Tanpa Migas	4 200 144,91	4 260 435,91	4 427 999,30	4 724 997,44
<b>L I S T R I K, G A S &amp; A. M I N U M /</b> Electricity, Gas & Water Supply	21 180,99	23 132,62	23 877,58	25 148,23
- Listrik	19 551,90	21 277,06	21 736,65	22 808,26
- Gas Kota	-	-	-	-
- Air Bersih	1 629,09	1 855,55	2 140,93	2 339,97
<b>B A N G U N A N / Construction</b>	215 689,48	277 595,81	293 910,63	305 162,06
<b>PRDGN., HTL &amp; RESTORAN/</b> Trade, Hotel & Restaurant	2 179 573,46	2 239 220,98	2 331 395,99	2 474 100,65
- Perdagangan	2 009 048,61	2 060 165,88	2 145 359,13	2 278 485,89
- Hotel	744,78	658,11	504,00	527,09
- Restoran	169 780,07	178 396,98	185 532,86	195 087,68

Lanjutan Tabel X.2. / *Continued Table X.2.*

LAPANGAN USAHA / <i>Industrial Origin</i>	2003	2004	2005 <sup>1)</sup>	2006 <sup>*)</sup>
(1)	(2)	(3)	(4)	(5)
<b>PENGANGKUTAN &amp; KOMUNIKASI /</b>				
Transportation & Communication	238 136,48	228 189,31	213 225,77	241 401,98
a. Pengangkutan	202 773,69	191 836,77	175 847,21	202 987,27
- Jalan Raya	407,07	448,89	445,26	466,04
- Kereta Api	161 621,56	145 874,62	126 407,92	156 412,24
- Angkutan Laut	-	-	-	-
- Angkutan Danau, Sungai dll	-	-	-	-
- Angkutan Udara	-	-	-	-
- Jasa Penunjang Angkutan	40 745,06	45 513,26	48 994,03	46 109,00
b. Komunikasi	35 362,79	36 352,54	37 378,56	38 414,17
<b>KEUANGAN, PERSEWAAN DAN JASA PERUSAHAAN</b>				
Financial Institution	222 604,30	246 683,83	244 100,83	285 731,42
- Bank	16 478,90	27 701,70	20 449,27	24 393,20
- Lembaga Keuangan Bukan Bank	16 718,64	17 112,09	16 269,51	18 082,35
- Jasa Penunjang Keuangan	600,43	831,96	691,75	930,35
- Sewa Bangunan	185 592,17	197 626,44	202 998,18	238 450,19
- Jasa Perusahaan	3 214,16	3 411,63	3 692,12	3 875,31
<b>JASA - JASA / Services</b>				
	1 160 711,78	1 189 534,31	1 341 124,71	1 301 385,44
a. Pemerintahan	788 234,95	829 270,88	964 243,36	904 480,05
- Adm.Pemerintah & Pertahanan	507 579,41	519 686,18	604 270,52	566 818,14
- Jasa Pemerintahan Lainnya	280 655,54	309 584,70	359 972,83	337 661,90
b. Swasta	372 476,83	360 263,44	376 881,35	396 905,39
- Sosial Masyarakat	182 626,18	186 452,50	191 761,95	197 956,94
- Hiburan & Rekreasi	608,88	608,88	608,88	125,81
- Perorangan & Rumah Tangga	189 241,77	173 202,06	184 510,52	198 822,64
<b>PDRB / GRDP</b>	<b>10 067 908,77</b>	<b>10 478 375,20</b>	<b>10 998 573,61</b>	<b>11 577 509,50</b>

<sup>1)</sup> Angka Perbaikan    <sup>\*)</sup> Angka Sementara

Tabel X.3. Laju Pertumbuhan Produk Domestik Regional Bruto Kabupaten Deli Serdang Menurut Lapangan Usaha Atas Dasar Harga Berlaku (%)  
*Growth of Gross Regional Domestic Product by Industrial Origin at Current Market Price (%)*  
 2003 – 2006

LAPANGAN USAHA / <i>Industrial Origin</i>	2003	2004	2005 <sup>1)</sup>	2006 <sup>*)</sup>
(1)	(2)	(3)	(4)	(5)
PERTANIAN / <i>Agriculture</i>	8,22	8,19	5,29	15,60
- Tanaman Bahan Makanan	(0,56)	5,50	21,13	30,18
- Tanaman Perkebunan	13,56	6,36	(6,63)	6,66
- Peternakan dan Hasil - Hasilnya	3,45	61,32	36,78	2,04
- Perikanan	(22,61)	8,39	2,82	1,03
- Kehutanan	24,24	16,44	2,97	6,38
PERTAMBANGAN DAN PENGALIAN / <i>Quarrying</i>	20,31	31,76	33,16	16,26
- Minyak dan Gas Bumi	-	1139,20	231,18	13,13
- Pertambangan Tanpa Migas	-	-	-	-
- Penggalan	20,31	22,56	16,52	17,01
INDUSTRI / <i>Manufacturing</i>	8,13	8,35	23,60	19,81
- Industri Migas	-	-	-	-
- Industri Tanpa Migas	8,13	8,35	23,60	19,81
LISTRIK, GAS & A. MINUM / <i>Electricity, Gas &amp; Water Supply</i>	32,77	17,51	4,98	11,58
- Listrik	33,28	16,39	2,56	11,34
- Gas Kota	-	-	-	-
- Air Bersih	25,53	34,27	36,63	13,93
BANGUNAN / <i>Construction</i>	40,23	11,17	32,34	11,14
PRDGN., HTL & RESTORAN/ <i>Trade, Hotel &amp; Restaurant</i>	20,18	9,96	23,67	0,33
- Perdagangan	20,49	9,94	24,81	(0,40)
- Hotel	105,01	(9,85)	(9,09)	3,96
- Restoran	16,57	10,16	10,85	9,56

Lanjutan Tabel X.3. / *Continued Table X.3.*

LAPANGAN USAHA / <i>Industrial Origin</i>	2003	2004	2005 <sup>1)</sup>	2006 <sup>*)</sup>
(1)	(2)	(3)	(4)	(5)
<b>PENGANGKUTAN &amp; KOMUNIKASI /</b>				
Transportation & Communication	12,42	0,14	7,90	6,54
a. Pengangkutan	12,98	(1,98)	6,89	6,91
- Jalan Raya	37,37	17,19	5,40	5,34
- Kereta Api	13,34	(5,73)	4,62	3,53
- Angkutan Laut	-	-	-	-
- Angkutan Danau, Sungai dll	-	-	-	-
- Angkutan Udara	-	-	-	-
- Jasa Penunjang Angkutan	11,02	15,10	15,54	18,53
b. Komunikasi	9,08	13,31	13,35	4,66
<b>KEUANGAN, PERSEWAAN DAN JASA PERUSAHAAN</b>				
Financial Institution	10,01	22,28	18,00	13,17
- Bank	198,98	78,15	24,08	(22,75)
- Lembaga Keuangan Bukan Bank	9,87	10,44	5,65	18,03
- Jasa Penunjang Keuangan	57,31	47,71	(10,10)	39,58
- Sewa Bangunan	4,01	18,41	18,41	17,93
- Jasa Perusahaan	9,14	11,67	13,86	5,16
<b>JASA - JASA / Services</b>	28,67	16,71	23,66	15,63
a. Pemerintahan	34,69	23,27	23,34	14,31
- Adm.Pemerintah & Pertahanan	35,52	19,96	23,34	14,31
- Jasa Pemerintahan Lainnya	33,22	29,25	23,34	14,31
b. Swasta	19,18	5,02	24,32	18,35
- Sosial Kemasyarakatan	28,48	15,90	19,14	16,27
- Hiburan & Rekreasi	13,41	2,93	5,58	11,03
- Perorangan & Rumah Tangga	8,75	(9,40)	33,09	21,50
<b>PDRB / GRDP</b>	13,21	9,85	20,56	13,92

<sup>1)</sup> Angka Perbaikan    <sup>\*)</sup> Angka Sementara



Tabel X.4. Laju Pertumbuhan Produk Domestik Regional Bruto Kabupaten Deli Serdang Menurut Lapangan Usaha Atas Dasar Harga Konstan 2000  
(%) *Growth of Gross Regional Domestic Product by Industrial Origin at 2000 Constant Market Price (%)*  
2003 – 2006

LAPANGAN USAHA / <i>Industrial Origin</i>	2003	2004	2005 <sup>1)</sup>	2006 <sup>*)</sup>
(1)	(2)	(3)	(4)	(5)
<b>P E R T A N I A N / Agriculture</b>	3,45	9,42	3,44	5,09
- Tanaman Bahan Makanan	(3,50)	2,76	12,11	3,46
- Tanaman Perkebunan	6,41	12,29	(2,59)	6,78
- Peternakan dan Hasil - Hasilnya	11,31	37,40	19,96	3,62
- Perikanan	(27,16)	2,38	(1,00)	0,23
- Kehutanan	19,79	8,12	4,96	2,02
<b>PERTAMBANGAN DAN PENGALIAN / Quarrying</b>	9,93	23,04	29,68	7,07
- Minyak dan Gas Bumi	-	1.475,98	82,12	(2,64)
- Pertambangan Tanpa Migas	-	-	-	-
- Penggalian	9,93	9,24	22,49	9,04
<b>I N D U S T R I / Manufacturing</b>	(1,07)	1,44	5,28	5,34
- Industri Migas	-	-	-	-
- Industri Tanpa Migas	(1,07)	1,44	5,28	5,34
<b>L I S T R I K , G A S &amp; A . M I N U M / Electricity, Gas &amp; Water Supply</b>	6,77	9,21	3,43	5,11
- Listrik	7,34	8,82	2,16	4,93
- Gas Kota	-	-	-	-
- Air Bersih	0,33	13,90	18,00	6,87
<b>B A N G U N A N / Construction</b>	20,56	28,70	5,88	3,83
<b>PRDGN., HTL &amp; RESTORAN/ Trade, Hotel &amp; Restaurant</b>	2,37	2,74	4,99	5,24
- Perdagangan	2,02	2,54	5,08	5,25
- Hotel	100,18	(11,64)	(23,39)	4,55
- Restoran	6,48	5,08	4,00	5,15

Lanjutan Tabel X.4. / *Continued Table X.4.*

LAPANGAN USAHA / <i>Industrial Origin</i>	2003	2004	2005 <sup>1)</sup>	2006 <sup>*)</sup>
(1)	(2)	(3)	(4)	(5)
<b>PENGANGKUTAN &amp; KOMUNIKASI /</b> Transportation & Communication	1,30	(4,18)	0,55	5,21
a. Pengangkutan	1,05	(5,39)	0,13	5,68
- Jalan Raya	7,33	10,27	(0,82)	4,68
- Kereta Api	0,33	(9,74)	0,16	7,05
- Angkutan Laut	-	-	-	-
- Angkutan Danau, Sungai dll	-	-	-	-
- Angkutan Udara	-	-	-	-
- Jasa Penunjang Angkutan	3,97	11,70	0,03	1,28
b. Komunikasi	2,75	2,80	2,80	2,80
<b>KEUANGAN, PERSEWAAN DAN</b> <b>JASA PERUSAHAAN</b> Financial Institution	1,92	10,82	3,89	11,49
- Bank	176,82	68,10	17,08	(24,79)
- Lembaga Keuangan Bukan Bank	2,91	2,35	(4,92)	11,14
- Jasa Penunjang Keuangan	47,20	38,56	6,64	4,86
- Sewa Bangunan	(3,69)	6,48	2,72	17,46
- Jasa Perusahaan	3,99	6,14	8,22	4,96
<b>JASA - JASA / Services</b>	18,19	2,48	5,08	4,12
a. Pemerintahan	24,71	5,21	5,27	3,61
- Adm.Pemerintah & Pertahanan	25,47	2,39	5,27	3,61
- Jasa Pemerintahan Lainnya	23,35	10,31	5,27	3,61
b. Swasta	6,41	(3,28)	4,63	4,29
- Sosial Kemasyarakatan	11,23	2,10	2,85	3,23
- Hiburan & Rekreasi	-	-	0,03	0,12
- Perorangan & Rumah Tangga	2,16	(8,48)	6,55	7,43
<b>PDRB / GRDP</b>	3,02	4,08	4,97	5,26

<sup>1)</sup> Angka Perbaikan    <sup>\*)</sup> Angka Sementara

Tabel X.5. Distribusi Persentase Produk Domestik Regional Bruto Kabupaten Deli Serdang Menurut Lapangan Usaha Atas Dasar Harga Berlaku (%)  
*Percentage Distribution of Gross Regional Domestic Product by Industrial Origin at Current Market Prices (%)*  
 2003 – 2006

LAPANGAN USAHA / <i>Industrial Origin</i>	2003	2004	2005 <sup>1)</sup>	2006 <sup>2)</sup>
(1)	(2)	(3)	(4)	(5)
<b>P E R T A N I A N / <i>Agriculture</i></b>	15,52	15,28	13,34	13,54
- Tanaman Bahan Makanan	5,43	5,21	5,24	5,98
- Tanaman Perkebunan	8,39	8,12	6,29	5,89
- Peternakan dan Hasil - Hasilnya	0,38	0,55	0,63	0,56
- Perikanan	0,13	0,13	0,11	0,10
- Kehutanan	1,19	1,26	1,08	1,01
<b>PERTAMBANGAN DAN PENGGAJIAN / <i>Quarrying</i></b>	0,69	0,83	0,91	0,93
- Minyak dan Gas Bumi	0,01	0,06	0,18	0,18
- Pertambangan Tanpa Migas	-	-	-	-
- Penggalian	0,68	0,76	0,74	0,76
<b>I N D U S T R I / <i>Manufacturing</i></b>	45,70	45,08	46,22	48,60
- Industri Migas	-	-	-	-
- Industri Tanpa Migas	45,70	45,08	46,22	48,60
<b>L I S T R I K , G A S &amp; A . M I N U M / <i>Electricity, Gas &amp; Water Supply</i></b>	0,28	0,30	0,26	0,26
- Listrik	0,26	0,28	0,24	0,23
- Gas Kota	-	-	-	-
- Air Bersih	0,02	0,02	0,02	0,02
<b>B A N G U N A N / <i>Construction</i></b>	2,11	2,14	2,34	2,29
<b>PRDGN., HTL &amp; RESTORAN/ <i>Trade, Hotel &amp; Restaurant</i></b>	20,95	20,97	21,51	18,95
- Perdagangan	19,25	19,27	19,94	17,44
- Hotel	0,01	-	0,00	0,00
- Restoran	1,70	1,70	1,56	1,50

Lanjutan Tabel X.5. / *Continued Table X.5.*

LAPANGAN USAHA / <i>Industrial Origin</i>	2003	2004	2005 <sup>1)</sup>	2006 <sup>*)</sup>
(1)	(2)	(3)	(4)	(5)
<b>PENGANGKUTAN &amp; KOMUNIKASI /</b>				
Transportation & Communication	2,42	2,20	1,97	1,84
a. Pengangkutan	2,08	1,86	1,65	1,55
- Jalan Raya	0,01	0,01	0,00	0,00
- Kereta Api	1,71	1,47	1,27	1,16
- Angkutan Laut	-	-	-	-
- Angkutan Danau, Sungai dll	-	-	-	-
- Angkutan Udara	-	-	-	-
- Jasa Penunjang Angkutan	0,37	0,39	0,37	0,39
b. Komunikasi	0,34	0,35	0,32	0,30
<b>KEUANGAN, PERSEWAAN DAN JASA</b>				
<b>PERUSAHAAN</b>				
Financial Institution	2,03	2,26	2,21	2,20
- Bank	0,15	0,25	0,25	0,17
- Lembaga Keuangan Bukan Bank	0,16	0,16	0,14	0,14
- Jasa Penunjang Keuangan	0,01	0,01	0,01	0,01
- Sewa Bangunan	1,69	1,82	1,79	1,85
- Jasa Perusahaan	0,03	0,03	0,03	0,02
<b>JASA - JASA / Services</b>	10,30	10,94	11,22	11,39
a. Pemerintahan	6,60	7,40	7,57	7,60
- Adm.Pemerintah & Pertahanan	4,25	4,64	4,75	4,76
- Jasa Pemerintahan Lainnya	2,35	2,76	2,83	2,84
b. Swasta	3,70	3,54	3,65	3,79
- Sosial Kemasyarakatan	2,11	2,22	2,20	2,24
- Hiburan & Rekreasi	0,01	0,01	0,00	0,00
- Perorangan & Rumah Tangga	1,59	1,31	1,45	1,55
<b>PDRB / GRDP</b>	<b>100,00</b>	<b>100,00</b>	<b>100,00</b>	<b>100,00</b>

<sup>1)</sup> Angka Perbaikan    \*) Angka Sementara

Tabel X.6. Distribusi Persentase Produk Domestik Regional Bruto Kabupaten Deli Serdang Menurut Lapangan Usaha Atas Dasar Harga Konstan 2000 (%)  
*Percentage Distribution of Gross Regional Domestic Product by Industrial Origin at 1993 Constant Market Prices (%)*  
 2003 – 2006

LAPANGAN USAHA / <i>Industrial Origin</i>	2003	2004	2005 <sup>1)</sup>	2006 <sup>2)</sup>
(1)	(2)	(3)	(4)	(5)
PERTANIAN / <i>Agriculture</i>	17,35	18,24	17,97	17,95
- Tanaman Bahan Makanan	5,78	5,71	6,10	6,00
- Tanaman Perkebunan	9,54	10,29	9,55	9,69
- Peternakan dan Hasil - Hasilnya	0,50	0,67	0,76	0,75
- Perikanan	0,17	0,16	0,15	0,15
- Kehutanan	1,36	1,41	1,41	1,37
PERTAMBANGAN DAN PENGALIAN / <i>Quarrying</i>	0,82	0,97	1,20	1,23
- Minyak dan Gas Bumi	0,01	0,12	0,20	0,19
- Pertambangan Tanpa Migas	-	-	-	-
- Pengalihan	0,82	0,86	1,00	1,04
INDUSTRI / <i>Manufacturing</i>	41,72	40,66	40,78	40,81
- Industri Migas			-	-
- Industri Tanpa Migas	41,72	40,66	40,78	40,81
LISTRIK, GAS & A. MINUM / <i>Electricity, Gas &amp; Water Supply</i>	0,21	0,22	0,22	0,22
- Listrik	0,19	0,20	0,20	0,20
- Gas Kota	-	-	-	-
- Air Bersih	0,02	0,02	0,02	0,02
BANGUNAN / <i>Construction</i>	2,14	2,65	2,67	2,64
PRDGN., HTL & RESTORAN/ <i>Trade, Hotel &amp; Restaurant</i>	21,65	21,37	21,37	21,37
- Perdagangan	19,95	19,66	19,68	19,68
- Hotel	0,01	0,01	0,00	0,00
- Restoran	1,69	1,70	1,69	1,69

Lanjutan Tabel X.6. / *Continued Table X.6.*

LAPANGAN USAHA / <i>Industrial Origin</i>	2003	2004	2005 <sup>1)</sup>	2006 <sup>*)</sup>
(1)	(2)	(3)	(4)	(5)
<b>PENGANGKUTAN &amp; KOMUNIKASI /</b>				
Transportation & Communication	2,37	2,18	2,09	2,09
a. Pengangkutan	2,01	1,83	1,75	1,75
- Jalan Raya	-	-	0,00	0,00
- Kereta Api	1,61	1,39	1,33	1,35
- Angkutan Laut	-	-	-	-
- Angkutan Danau, Sungai dll	-	-	-	-
- Angkutan Udara	-	-	-	-
- Jasa Penunjang Angkutan	0,40	0,43	0,41	0,40
b. Komunikasi	0,35	0,35	0,34	0,33
<b>KEUANGAN, PERSEWAAN DAN JASA PERUSAHAAN</b>				
Financial Institution	2,21	2,35	2,33	2,47
- Bank	0,16	0,26	0,29	0,21
- Lembaga Keuangan Bukan Bank	0,17	0,16	0,15	0,16
- Jasa Penunjang Keuangan	0,01	0,01	0,01	0,01
- Sewa Bangunan	1,84	1,89	1,85	2,06
- Jasa Perusahaan	0,03	0,03	0,03	0,03
<b>JASA - JASA / Services</b>				
	11,53	11,35	11,36	11,24
a. Pemerintahan	7,83	7,91	7,94	7,81
b. Swasta	3,70	3,44	3,43	3,43
- Sosial Kemasyarakatan	1,81	1,78	1,74	1,71
- Hiburan & Rekreasi	0,01	0,01	0,00	0,00
- Perorangan & Rumah Tangga	1,88	1,65	1,68	1,72
<b>PDRB / GRDP</b>	<b>100,00</b>	<b>100,00</b>	<b>100,00</b>	<b>100,00</b>

<sup>1)</sup> Angka Perbaikan    <sup>\*)</sup> Angka Sementara

Tabel X.7. Angka-angka Agregatip PDRB, Jumlah Penduduk dan PDRB Perkapita di Kabupaten Deli Serdang  
*Agregates Number of GRDP, Population and Percapita Income in Deli Serdang Regency*

LAPANGAN USAHA / Industrial Origin	2003	2004	2005 <sup>1)</sup>	2006 <sup>*)</sup>
(1)	(2)	(3)	(4)	(5)
Nilai Absolut				
- PDRB Harga Berlaku (Jt Rp)	14 448 907,04	15 872 389,17	19 136 227,10	21 800 417,13
- PDRB Harga Konstan (Jt Rp)	10 067 908,77	10 478 375,19	10 999 416,24	11 577 509,50
- Penduduk Pertengahan Tahun	1 484 706	1 5 23 881	1 569 638	1 634 115
- PDRB Prkpt Harga Berlaku	9 731 830,44	10 415 766,83	12 191 490,71	13 340 809,63
- PDRB Prkpt Harga Konstan'00	6 781 079,06	6 836 814,39	7 007 613,38	7 084 880,50
Indeks Perkembangan (Tahun 2000 = 100)				
- PDRB Harga Berlaku	156,22	171,61	206,90	235,70
- PDRB Harga Konstan	108,85	113,29	118,92	125,17
- Penduduk Pertengahan Tahun	105,24	108,01	111,26	115,83
- PDRB Prkpt Harga Berlaku	148,45	158,88	185,96	203,49
- PDRB Prkpt Harga Konstan'00	103,44	104,89	106,89	108,07
Indeks Berantai (Tahun 2000 = 100)				
- PDRB Harga Berlaku	13,21	9,85	25,00	13,92
- PDRB Harga Konstan	3,02	4,08	4,97	5,26
- Penduduk Pertengahan Tahun	2,03	2,64	3,00	4,11
- PDRB Prkpt Harga Berlaku	10,96	7,03	17,05	9,43
- PDRB Prkpt Harga Konstan'00	0,96	1,40	1,91	1,10
Indeks Implisit	1,44	1,51	1,74	1,88

<sup>1)</sup> Angka Perbaikan    <sup>\*)</sup> Angka Sementara

Sumber : BPS Kabupaten Deli Serdang

Source : BPS-Statistics of Deli Serdang Regency

