

Katalog/Catalog: 1102001.3503130

KECAMATAN BENDUNGAN DALAM ANGKA 2022



**BADAN PUSAT STATISTIK
KABUPATEN TRENGGALEK**
BPS-Statistics of Trenggalek Regency

KECAMATAN BENDUNGAN DALAM ANGKA 2022



KECAMATAN BENDUNGAN DALAM ANGKA 2022

Katalog BPS : 1102001.3503130
Ukuran Buku : 22 Cm x 15 Cm
Jumlah Halaman : xx + 148 halaman
Naskah : Seksi IPDS
Tahun Terbit : 2022

Penyunting :
Seksi IPDS
BPS Kabupaten Trenggalek

Diterbitkan Oleh :
Badan Pusat Statistik Kabupaten Trenggalek

<https://trenggalekkab.bps.go.id>

TIM PENYUSUN

Penanggungjawab Umum :
Emil Wahyudiono, SST, M.Si

Penyunting :
Syamsul Ma'arif, SST, M.Stat

Penulis :
Dhesampri Widho Wahyudi

Pengolah Data :
Dhedhi Priambodo

Gambar Kulit:
Syamsul Ma'arif, SST, M.Stat

PETA WILAYAH KABUPATEN TRENGGALEK
MAP OF TRENGGALEK REGENCY



**KEPALA BPS KABUPATEN TRENGGALEK
CHIEF STATISTICIAN OF TRENGGALEK REGENCY**



Emil Wahyudiono, SST, M.Si



KATA PENGANTAR

Publikasi Kecamatan Bendungan Dalam Angka 2022 diterbitkan oleh Badan Pusat Statistik Kabupaten Trenggalek, digunakan untuk membantu pengguna data memahami perkembangan pembangunan dan potensi yang ada di Kabupaten Trenggalek.

Buku ini merupakan pengumpulan data sekunder di tingkat kecamatan, yang memuat berbagai informasi terkait perkembangan pembangunan dan potensi di berbagai sektor yang ada di wilayah Kecamatan Bendungan. Buku Kecamatan Bendungan Dalam Angka 2022 ini diharapkan sebagai bahan rujukan dan evaluasi untuk mengembangkan perencanaan dan evaluasi pembangunan di Kabupaten Trenggalek khususnya Kecamatan Bendungan.

Kami menyadari bahwa dalam pengumpulan data, pengolahan data, dan penyajian data yang terdapat dalam buku ini masih banyak kelemahan dan kekurangan, untuk itu kami selalu mengharap saran kritik guna perbaikan dan penyempurnaan penerbitan selanjutnya.

Kami ucapkan terima kasih kepada semua pihak yang telah membantu dalam penerbitan buku ini. Semoga penerbitan buku Kecamatan Bendungan Dalam Angka 2022 ini bermanfaat untuk memenuhi kebutuhan statistik dalam berbagai sektor pembangunan.

Trenggalek, September 2022
Kepala BPS
Kabupaten Trenggalek

Emil Wahyudiono, SST, M.Si

DAFTAR ISI / CONTENTS

	Halaman <i>Page</i>
Kata Pengantar/ <i>Preface</i>	ix
Daftar Isi/ <i>Contents</i>	x
Daftar Tabel/ <i>List of Tables</i>	xi
Daftar Gambar/ <i>List of Figures</i>	xvii
1. Geografi dan Iklim	1
2. Pemerintahan	19
3. Penduduk dan Ketenagakerjaan	39
4. Sosial dan Kesejahteraan Rakyat	51
5. Pertanian, Kehutanan, Peternakan, dan Perikanan	101
6. Ekonomi	133

DAFTAR TABEL/LIST OF TABLES

Halaman
Page

DAFTAR TABEL/LIST OF TABLES

1. GEOGRAFI DAN IKLIM	1
1.1 Letak Geografis	5
1.2 Batas Kecamatan	6
1.3 Letak Astronomis dan Topografi Desa	7
1.4 Jarak dari Kantor Desa ke Kantor Kec/Kab ke Kantor Kabupaten yang Membawahi	8
1.5 Nama Sungai dan Nama Gunung / Bukit	9
1.6 Bahan Tambang /Galian	10
1.7 Keadaan Geologi Kecamatan	11
1.8 Jenis Tanah Menurut Bagian	12
1.9 Luas Lahan Berdasarkan Jenis Penggunaan (Ha)	13
1.10 Jumlah Hari Hujan dan Curah Hujan 2021	14
1.11 Ketinggian dari Permukaan Laut per Desa	15
1.12 Rata-rata Kedalaman Sumber Air Tanah (Sumur) per desa	16
1.13 Banyaknya Sumber Air Menurut Penggunaan 2021	17
1.14 Luas Wilayah Menurut Kelurahan di Kecamatan Bendungan 2021 ...	18
1.15 Kemiringan Tanah Menurut Kelurahan di Kecamatan Bendungan 2021	19
2. PEMERINTAHAN	19
2.1 Jumlah Dusun Rukun Warga dan Rukun Tetangga 2021	23
2.2 Jumlah Perangkat Desa 2021	24
2.3 Banyaknya Perangkat Desa Menurut Jabatan per Desa Tahun 2021	25
2.4 Luas Bengkok Pamong/Perangkat Desa Menurut Desa dan Jenis Tanah Tahun 2021	27
2.5 Potensi Rakyat Terlatih Menurut Latihan Dasar 2021	28
2.6 Potensi Linmas per Desa Menurut Pendidikan 2021	29
2.7 Jumlah Suara Yang Sah Pemilu Legislatif 2019 Anggota DPRD Dirinci Menurut Parpol dan Desa	30
2.8 Jumlah Suara yang Sah Pilpres dan Wapres 2019	32
2.9 Jumlah Perolehan Suara Pasangan Calon dalam Pilbub dan Wabub Trenggalek tahun 2020	33
2.10 Jumlah Suara Pemilu Legislatif 2019 Dirinci Menurut Partai	34
2.11 Jumlah Pemilih Terdaftar dan Suara Yang Masuk Pemilu Bupati dan Wakil Bupati Kabupaten Trenggalek 2021 Menurut Desa	35

2.12	Jumlah Pemilih Terdaftar dan Suara Yang Masuk Pemilu Gubernur dan Wakil Gubernur Tahun 2018 Dirinci Menurut Desa	36
2.13	Jumlah Pemilih Terdaftar dan Suara Yang Masuk Pemilu Presiden Tahun 2019 Dirinci Menurut Desa	37
2.14	Jumlah Pemilih Terdaftar dan Suara Yang Masuk Pemilu Legislatif 2019 Anggota DPRD Kabupaten Trenggalek Dirinci Menurut Desa..	38
3	PENDUDUK DAN KETENAGAKERJAAN	39
3.1	Jumlah Penduduk Menurut Jenis Kelamin dan Sex Ratio per Desa Tahun 2021	43
3.2	Luas Desa Jumlah Penduduk Dan Kepadatan Penduduk Tahun 2021	44
3.3	Banyaknya Kelahiran Bayi Menurut Jenis Kelamin Per Desa Tahun 2021	45
3.4	Banyaknya Kematian Menurut Jenis Kelamin per Desa Tahun 2021	46
3.5	Jumlah Penduduk Laki-laki Berdasarkan Usia Hasil Proyeksi Sensus Penduduk 2010 bulan Juni 2021	47
3.6	Jumlah Penduduk Perempuan Berdasarkan Usia Hasil Proyeksi Sensus Penduduk 2010 bulan Juni 2020.....	50
3.7	Penduduk Menurut Kelompok Umur Per Desa 2021	53
3.8	Penduduk Menurut Kewarganegaraan dan Jenis Kelamin per Desa 2021	57
3.9	Jumlah Penduduk Pertambahan Dan Kepadatan 2015-2021	58
4	SOSIAL DAN KESEJAHTERAAN RAKYAT	59
4.1	Jumlah Sekolah, Kelas, Murid, dan Guru Taman Kanak-kanak Tahun 2021	63
4.2	Jumlah Sekolah, Kelas, Murid, dan Guru Sekolah Dasar Tahun 2021	64
4.3	Jumlah Ruang Belajar Sekolah Dasar Menurut Status Tahun 2021	65
4.4	Banyaknya Murid Sekolah Dasar Menurut Jenis Kelamin Tahun 2021	66
4.5	Rata-rata Murid per Sekolah, Murid per Ruang Belajar, Murid per Guru, dan Guru per Sekolah di Sekolah Dasar, Tahun 2021	67
4.6	Banyaknya Sekolah, Ruang Belajar, Murid, dan Guru SD/MI Menurut Status Tahun 2021	68
4.7	Rata-rata Murid per Sekolah per Ruang Belajar Guru per Sekolah, Murid per Guru di SD/MI Menurut Status Sekolah, Tahun 2021	69
4.8	Banyaknya Murid SD Menurut Jenis Kelamin dan Status Sekolah,	

	Tahun 2021	70
4.9	Banyaknya Murid Madrasah Ibtidaiyah Menurut Jenis Kelamin dan Status Sekolah Tahun 2021	71
4.10	Jumlah Sekolah, Kelas, Murid, dan Guru Taman Kanak kanak, Tahun 2021	72
4.11	Jumlah Sekolah Lanjutan Menurut Status Tahun 2021	73
4.12	Jumlah Guru di Sekolah Lanjutan Menurut Status Sekolah, Tahun 2021	74
4.13	Jumlah Ruang Belajar di Sekolah Lanjutan Menurut Status Sekolah, Tahun 2021	75
4.14	Jumlah Murid SMP Negeri Menurut Kelas dan Jenis Kelamin, Tahun 2021	76
4.15	Jumlah Murid SMP Swasta Menurut Kelas dan Jenis Kelamin, Tahun 2021	77
4.16	Banyaknya Murid Madrasah Ibtidaiyah Menurut Jenis Kelamin dan Status Sekolah Tahun 2021	78
4.17	Jumlah Madrasah Menurut Tingkat Pendidikan dan Status Sekolah Tahun 2021	79
4.18	Hasil UAS/UN SMP Negeri 2021	80
4.19	Hasil UAS/UN SMP Swasta 2021	81
4.20	Rata-rata Murid per Sekolah per Ruang Belajar Guru per Sekolah, Murid per Guru di Sekolah Menengah Kejuruan Menurut Status Sekolah, Tahun 2021	82
4.21	Hasil UN SMU dan MA 2020.....	83
4.22	Hasil UN Sekolah Kejuruan.....	84
4.23	Banyaknya Murid di Sekolah Menengah Umum Negeri Menurut Kelas dan Jenis Kelamin, Tahun 2021	85
4.24	Banyaknya Murid di Sekolah Menengah Umum Swasta Menurut Kelas dan Jenis Kelamin, Tahun 2021	86
4.25	Rata-rata murid per sekolah, Ruang Belajar, Guru per sekolah di Sekolah Menengah Umum menurut Status Sekolah, Tahun 2021	87
4.26	Pemanfaatan Pelayanan Kesehatan Menurut Status Bayar per Bulan, Tahun 2021	88
4.27	Jumlah Fasilitas Kesehatan	89
4.28	Jumlah Tenaga Kesehatan.....	90
4.29	Fasilitas Kesehatan Menurut Desa dan Jenisnya Tahun 2021	91
4.30	Petugas Kesehatan Yang Tinggal/Menetap Menurut Desa Dan	

	Profesinya Tahun 2021	92
4.31	Jumlah Pasangan Usia Subur yang menjadi Peserta KB Aktif Menurut Alat Kontrasepsi per Desa Tahun, 2021	93
4.32	Realisasi Pencapaian Akseptor KB Baru Menurut Alat Kontrasepsi per Desa Tahun, 2021	94
4.33	Realisasi Pencapaian Akseptor KB Baru Menurut Alat Kontrasepsi per Desa Tahun, 2021	95
4.34	Jumlah PUS dan WUS per Desa di Kecamatan Bendungan Tahun 2021	96
4.35	Jumlah Pondok Pesantren dan Madrasah Diniyah, 2021	97
4.36	Jumlah Taman Pendidikan Al Quran, Santri dan Ustad Tahun 2021 ..	98
4.37	Tanah Wakaf Per Desa (Ha) Tahun 2021	99
4.38	Jumlah Tempat Peribadatan Tahun 2021	100
4.39	Pemeluk Agama Menurut Desa dan Agama Tahun 2021	101
4.40	Organisasi Kesenian Menurut Desa dan Jenisnya Tahun 2021	102
4.41	Perkumpulan Olah Raga Menurut Desa dan Jenisnya Tahun 2021 ...	103
4.42	Jumlah Penyandang Cacat Menurut Jenisnya Tahun 2021	104
4.43	Gangguan Kriminalitas Menurut Jenisnya Tahun 2021	105
4.44	Gangguan Kecelakaan Lalu Lintas Tahun 2021	106
4.45	Kejadian Bencana Alam Tahun 2021	107
4.46	Usia Nikah Berdasarkan Umur Istri Tahun 2021	108
5	PERTANIAN, KEHUTANAN, PETERNAKAN, DAN PERIKANAN	109
5.1	Luas Tanah Menurut Penggunaan (Ha) Tahun 2021	113
5.2	Luas Sawah Menurut Jenis Pengairan (Ha) Tahun 2021	114
5.3	Luas Tanah Kering Menurut Penggunaannya (Ha) Tahun 2021	116
5.4	Luas Panen Tanaman Bahan Makanan (Ha) Tahun 2021	118
5.5	Produksi Tanaman Bahan Makanan Per Ha (Kwintal) Tahun 2021	119
5.6	Produksi Sayuran (Kwintal) 2021	121
5.7	Produksi Buah-buahan (Kwintal) 2021	122
5.8	Produksi Tanaman Biofarmaka Per Triwulanan 2021	123
5.9	Populasi Ternak per Desa 2021	124
5.10	Populasi Unggas dan Aneka Ternak per Desa 2021	126
5.11	Sarana Produksi dan Pengairan	127
5.12	Perkumpulan Petani Tahun 2021	128
5.13	Alat-alat Pertanian Yang Masih Dapat Digunakan	129
5.14	Luas Areal Perkebunan Menurut Jenis Tanaman (Ha)	131
5.15	Luas Hutan Menurut Fungsi Hutan Dan Reboisasi (Ha)	132

5.16	Luas Panen, Produktivitas Dan Produksi Per Sub Round Tanaman Padi Kecamatan Tahun 2021	133
5.17	Luas Panen, Produktivitas Dan Produksi Per Sub Round Tanaman Padi Sawah Kecamatan Tahun 2021	134
5.18	Luas Panen, Produktivitas Dan Produksi Per Sub Round Tanaman Padi Ladang Kecamatan Tahun 2021	135
5.19	Luas Panen, Produktivitas Dan Produksi Per Sub Round Tanaman Palawija (Jagung) Kecamatan Tahun 2021	136
5.20	Luas Panen, Produktivitas Dan Produksi Per Sub Round Tanaman Palawija (Ubi Kayu) Kecamatan Tahun 2021	137
5.21	Luas Panen, Produktivitas Dan Produksi Per Sub Round Tanaman Palawija (Kedelai) Kecamatan Tahun 2021	138
5.22	Luas Panen, Produktivitas Dan Produksi Per Sub Round Tanaman Palawija (Kacang Tanah) Kecamatan Tahun 2021	139
5.23	Luas Panen, Produktivitas Dan Produksi Per Sub Round Tanaman Palawija (Kacang Hijau) Kecamatan Tahun 2021	140
6	EKONOMI.....	141
6.1	Banyaknya Pasar Tradisional dan Pasar Modern di Kecamatan Bendungan 2021	145
6.2	Rata-rata Harga yang Dibayar Petani Tahun 2021 di Kecamatan Bendungan.....	146

DAFTAR GAMBAR/LIST OF FIGURES

	Halaman Page
1.1 Jumlah Curah Hujan dan Hari Hujan Setahun Menurut Bulan di Kecamatan Bendungan Tahun 2021	3
1.2 Luas Total Area menurut Kecamatan di Kabupaten Trenggalek (km ²), 2021	4
2.1 Jumlah Dusun, RW, dan RT di Kecamatan Bendungan Tahun 2021 ..	21
2.2 Jumlah Perangkat Desa di Kecamatan Bendungan Tahun 2021	22
3.1 Jumlah Penduduk Menurut Desa di Kecamatan Bendungan Tahun 2021	41
3.2 Kepadatan Penduduk Menurut Desa di Kecamatan Bendungan Tahun 2021	42
4.1 Jumlah TK dan SD di Kecamatan Bendungan Tahun 2021	61
4.2 Jumlah Petugas Kesehatan yang Menetap di Kecamatan Bendungan Tahun 2021	62
5.1 Luas Tanah Menurut Penggunaan di Kecamatan Bendungan Tahun 2021	111
5.2 Produksi Tanaman Bahan Makanan di Kecamatan Bendungan Tahun 2021	112
6.1 Jumlah Pelanggan Listrik menurut Kecamatan di Kabupaten Trenggalek 2019-2020	143
6.2 Jumlah Pelanggan Air Bersih di Kabupaten Trenggalek 2015-2020..	144

PENJELASAN UMUM/EXPLANATORY NOTES

Tanda-tanda, satuan-satuan, dan lain-lainnya yang digunakan dalam publikasi ini adalah sebagai berikut:

Symbols, measurement units, and acronyms which are used in this publication, are as follows:

1. TANDA-TANDA/SYMBOLS

Data tidak tersedia/Data not available	: ...
Tidak ada atau nol /Null or zero	: -
Data dapat diabaikan/Data negligible	: 0
Tanda decimal/Decimal point	: ,
Data tidak dapat ditampilkan/Not applicable	: NA
Angka estimasi/Estimated figures	: e
Angka diperbaiki/Revised figures	: r
Angka sementara/Preliminary figures	: x
Angka sangat sementara/Very preliminary figures	: xx
Angka sangat sangat sementara/Very very preliminary figures	: xxx

2. SATUAN/UNITS

barel/barrel	: 158,99 liter/litres = 1/6,2898 m ³
hektar (ha)/hectare (ha)	: 10 000 m ²
kilometer (km)/kilometres (km)	: 1 000 meter/meters (m)
knot/knot	: 1,8523 km/jam (km/hour)
kuintal/quintal	: 100 kg
KWh	: 1 000 Watt hour
MWh	: 1 000 KWh
liter (untuk beras)/litre (for rice)	: 0,80 kg
MMSCF	: 1/35,3 m ³
metrik ton (m.ton)/metric ton (m. ton)	: 0,98421 long ton = 1 000 kg
ons/ounce	: 28,31 gram/grams
ton	: 1 000 kg

Satuan lain: buah, dus, butir, helai/lembar, kaleng, batang, pulsa, ton kilometer (ton-km), jam, menit, persen (%).

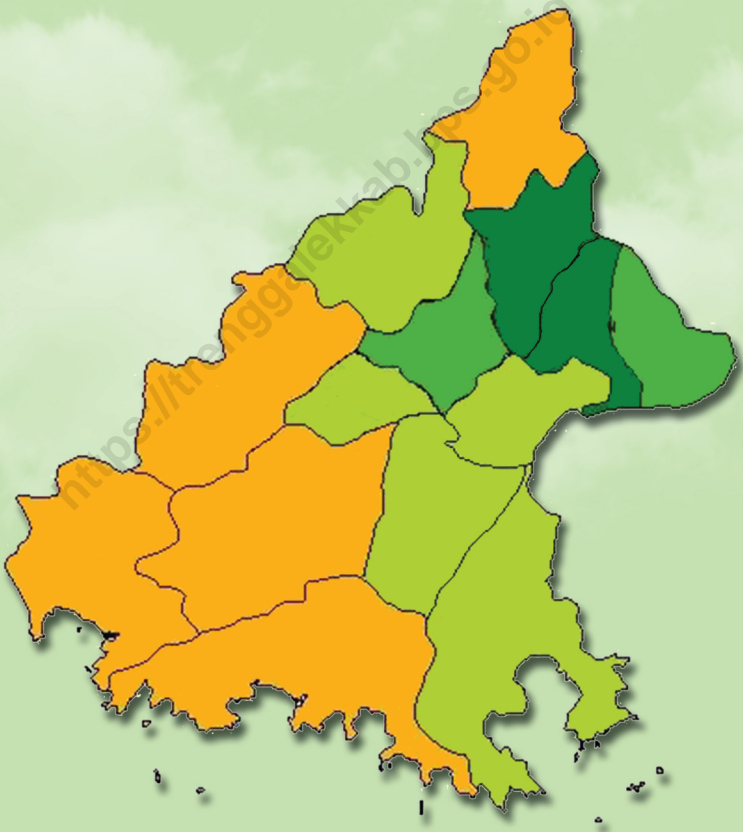
Other units: unit, pack, pieces, sheet, tin, pulse, ton-kilometres(ton-km), hour, minute, percent (%).

Perbedaan angka di belakang koma disebabkan oleh pembulatan angka.

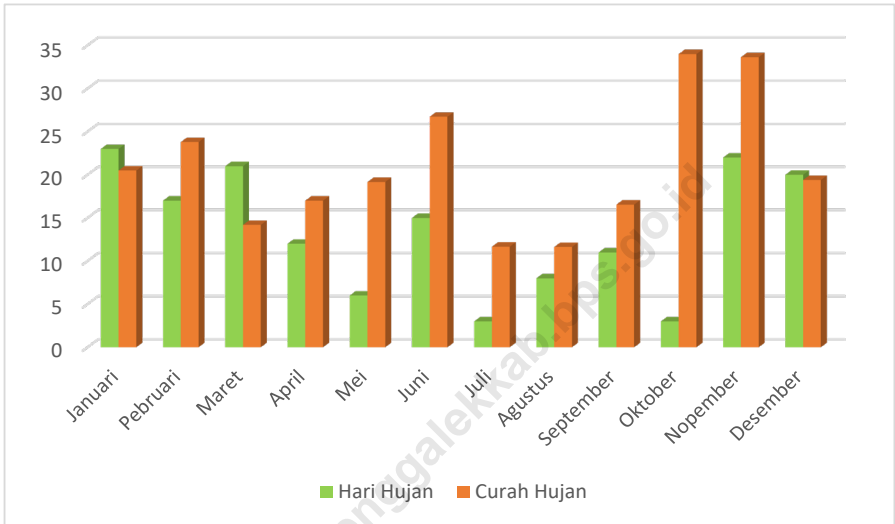
The difference in decimal numbers is caused by rounding.

01

GEOGRAFI DAN IKLIM *Geography and Climate*

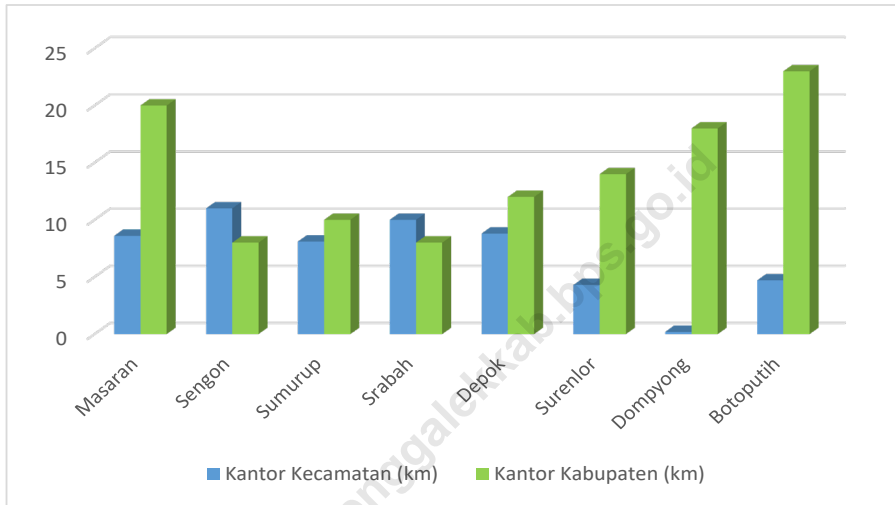


Gambar 1.1 Jumlah Curah Hujan dan Hari Hujan Setahun Menurut Bulan di Kecamatan Bendungan Tahun 2021



Sumber: Pengamat Pengairan Kecamatan Bendungan

Gambar 1.2 Luas Total Area menurut Kecamatan di Kabupaten Trenggalek (km²), 2021



Sumber: Podes

Tabel 1.1 Letak Geografis

No-	Uraian	Diantara
(1)	(2)	(3)
1	Bujur Timur	111° 24' - 112°11'
2	Lintang Selatan	7° 53' - 8°34'
3	Ketinggian dari permukaan Laut (dpl)	390 m

Sumber: BPS Kabupaten Trenggalek

Tabel 1.2 Batas Kecamatan

No	Bagian	Perbatasan Dengan
(1)	(2)	(3)
1	Utara	Kabupaten Nganjuk
2	Timur laut	Kabupaten Tulungagung
3	Timur	Kabupaten Tulungagung
4	Tenggara	Kabupaten Tulungagung
5	Selatan	Kecamatan Trenggalek
6	Barat daya	Kecamatan Tugu
7	Barat	Kabupaten Ponorogo
8	Barat laut	Kabupaten Ponorogo

Sumber: BPS Kabupaten Trenggalek

Tabel 1.3 Letak Astronomis dan Topografi Desa

No	Desa	Letak Astronomis	Topografi
(1)	(2)	(3)	(4)
1	Masaran	111,65642 BT - 7,95830 LS	Perbukitan
2	Sengon	111,68162 BT - 8,01742 LS	Perbukitan
3	Sumurup	111,70514 BT - 7,96700 LS	Perbukitan
4	Srabah	111,70542 BT - 7,99242 LS	Perbukitan
5	Depok	111,72151 BT - 7,97000 LS	Perbukitan
6	Surenior	111,69712 BT - 7,94267 LS	Perbukitan
7	Dompyong	111,70460 BT - 7,93383 LS	Perbukitan
8	Botoputih	111,72964 BT - 7,94625 LS	Perbukitan

Sumber: Monografi desa

Tabel 1.4 Jarak dari Kantor Desa ke Kantor Kec/Kab ke Kantor Kabupaten yang Membawahi

No	Desa	Kantor Kecamatan (km)	Kantor Kabupaten (km)
(1)	(2)	(3)	(4)
1	Masaran	8,6	20
2	Sengon	11,0	8
3	Sumurup	8,1	10
4	Srabah	10,0	8
5	Depok	8,8	12
6	Surenior	4,3	14
7	Dompyong	0,2	18
8	Botoputih	4,7	23

Sumber: Monografi desa

Tabel 1.5 Nama Sungai dan Nama Gunung / Bukit

No	Desa	Nama Sungai	Nama Gunung/Bukit
(1)	(2)	(3)	(4)
1	Masaran	Sungai Masaran	-
2	Sengon	Sungai Cemeh	-
3	Sumurup	Sungai Gayam	-
4	Srabah	-	-
5	Depok	Sungai Maron	-
6	Surenior	Sungai Suren	-
7	Dompyong	Sungai Bendungan	-
8	Botoputih	Sungai Simbarwangi	-

Sumber : Pengamat Pengairan Kecamatan Bendungan

Tabel 1.6 Bahan Tambang /Galian

No	Jenis Tambang	Lokasi
(1)	(2)	(3)
1	Tanah Liat	-
2	Pasir	-
3	Batu Gunung dan Batu Belah	-
4	Tanah Kaolin	-

Sumber: Dinas Linduptamben

Tabel 1.7 Keadaan Geologi Kecamatan

No	Jenis Tanah	Presentase (%)
(1)	(2)	(3)
1	Litosol	-
2	Komplek Litosol Mediteran dan Rensime	-
3	Aluvial Kelabu	-
4	Komplek Litosol Coklat Kemerahan dan Litosol	-

Sumber: Dinas Linduptamben

Tabel 1.8 Jenis Tanah Menurut Bagian

No	Bagian	Jenis Tanah
(1)	(2)	(3)
1	Utara	-
2	Timur	-
3	Selatan	-
4	Barat	-

Sumber: Dinas Linduptamben

Tabel 1.9 Luas Lahan Berdasarkan Jenis Penggunaan (Ha)

No	Penggunaan	2017	2018	2019	2020	2021
(1)	(2)					
1	Tanah Sawah				383	383
	- Irigasi Teknis				-	-
	- Irigasi 1/2Teknis				47	47
	- Irigasi Sederhana				144	144
	- Irigasi Desa / Non PU				122	122
	-Tadah Hujan				69	69
2	Lahan Kering				8 335	8 335
	- Pekarangan				239	239
	- Tegal/ Kebun				1 135	1 135
	- Hutan Rakyat				-	-
	- Hutan Negara				6 961	6 961
3	Lahan Lainnya				369	369
	- Tambak				-	-
	- Perkebunan				224	224
	- Lainnya				145	145
	Jumlah				18 173	18 173

Sumber: Mantri Tani Kecamatan. Bendungan

Tabel 1.10 Jumlah Hari Hujan dan Curah Hujan 2021

No	Desa	Hari Hujan	Curah Hujan	Hujan Maksimum	Rata-rata Curah Hujan (kol 4/kol3)
(1)	(2)	(3)	(4)	(5)	(6)
1	Januari	23	472	81	20,50
2	Pebruari	17	404	59	23,80
3	Maret	21	298	40	14,19
4	April	12	204	60	17,00
5	Mei	6	115	43	19,17
6	Juni	15	401	106	26,73
7	Juli	3	35	20	11,67
8	Agustus	8	93	26	11,63
9	September	11	182	46	16,55
10	Oktober	3	102	57	34,00
11	Nopember	22	740	88	33,64
12	Desember	20	388	68	19,40

Sumber: Mantri Pengairan Kecamatan Bendungan

Tabel 1.11 Ketinggian dari Permukaan Laut per Desa

No	Desa	Ketinggian (m)
(1)	(2)	(3)
1	Masaran	750
2	Sengon	600
3	Sumurup	500
4	Srabah	450
5	Depok	600
6	Surenior	600
7	Dompyong	729
8	Botoputih	900

Sumber: Mantri Pengairan Kecamatan Bendungan
 Keterangan: Diukur dari kantor Pemerintahan setempat (Balai Desa)

Tabel 1.12 Rata-rata Kedalaman Sumber Air Tanah (Sumur) per desa

No	Desa	Kedalaman (m)
(1)	(2)	(3)
1	Masaran	18
2	Sengon	10
3	Sumurup	8
4	Srabah	8
5	Depok	10
6	Surenior	12
7	Dompyong	8
8	Botoputih	9

Sumber: Mantri Pengairan Kecamatan Bendungan
 Keterangan: Diukur dari kantor Pemerintahan setempat (Balai Desa)

Tabel 1.13 Banyaknya Sumber Air Menurut Penggunaan 2021

No	Desa	Irigasi	Irigasi dan Air Minum	Jumlah
(1)	(2)	(3)	(4)	(5)
1	Masaran	2	0	2
2	Sengon	1	0	1
3	Sumurup	12	0	12
4	Srabah	4	0	4
5	Depok	8	0	8
6	Surenior	6	0	6
7	Dompyong	4	0	4
8	Botoputih	2	0	2
Jumlah		39	0	39

Sumber: Mantri Pengairan Kecamatan Bendungan

Tabel 1.14 Luas Wilayah Menurut Kelurahan di Kecamatan Bendungan 2021

No	Kelurahan	Luas (km ²)	Presentase
(1)	(2)	(3)	(4)
1	Masaran	50,98	35,30
2	Sengon	5,76	3,99
3	Sumurup	12,51	8,66
4	Srabah	4,32	2,99
5	Depok	14,1	9,76
6	Surenior	10,9	7,55
7	Dompyong	17,82	12,34
8	Botoputih	28,03	19,41
Kecamatan Bendungan		144,42	100,00

Sumber: Podes

Tabel 1.15 Kemiringan Tanah Menurut Kelurahan di Kecamatan Bendungan 2021

No	Kelurahan	Kemiringan Tanah (Hektar) Jumlah Luas				Jumlah Luas (Hektar)
		0-2%	2-15%	15-40%	>40%	
(1)	(2)	(3)	(4)	(5)	(6)	(7)
1	Masaran
2	Sengon
3	Sumurup
4	Srabah
5	Depok
6	Surenior
7	Dompyong
8	Botoputih
Kecamatan Bendungan	

Sumber:

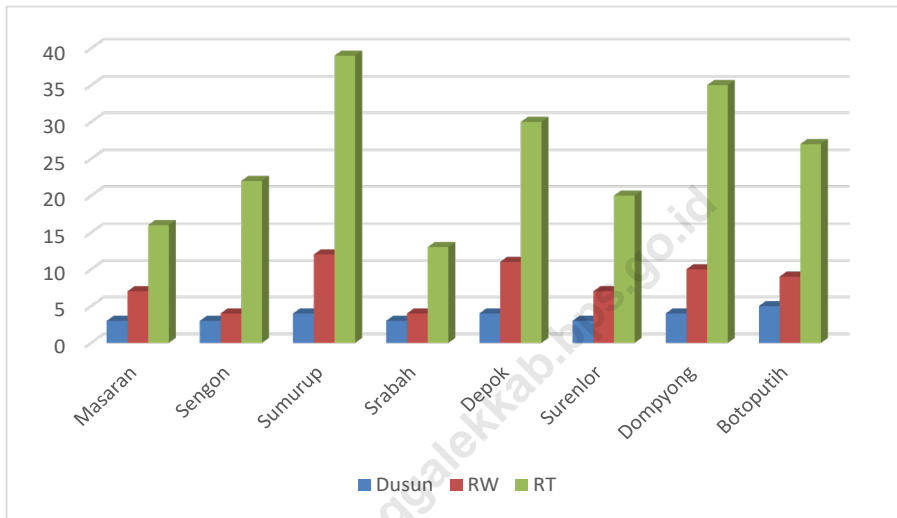
02

PEMERINTAHAN
Government



Gambar 2.1
Figures

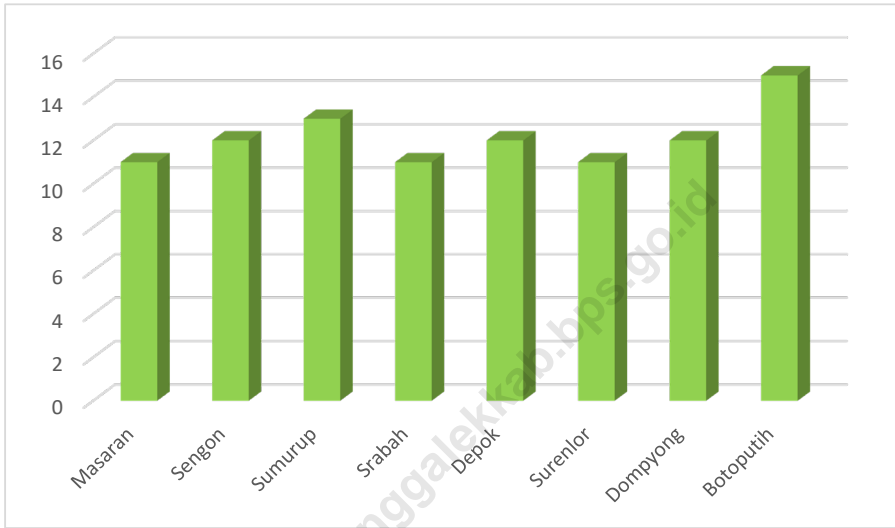
Jumlah Dusun, RW, dan RT di Kecamatan Bendungan Tahun 2021



Sumber: Desa

Gambar 2.2
Figures

Jumlah Perangkat Desa di Kecamatan Bendungan Tahun 2021



Sumber: Desa

Tabel 2.1 Jumlah Dusun Rukun Warga dan Rukun Tetangga 2021

No	Desa	Dusun	Rukun Warga (RW)	Rukun Tetangga (RT)
(1)	(2)	(3)	(4)	(5)
1	Masaran	3	7	16
2	Sengon	3	4	22
3	Sumurup	4	12	39
4	Srabah	3	4	13
5	Depok	4	11	30
6	Surenlor	3	7	20
7	Dompyong	4	10	35
8	Botoputih	5	9	27
Jumlah		29	64	202

Sumber: Desa

Tabel 2.2 Jumlah Perangkat Desa 2021

No	Desa	Jumlah Perangkat
(1)	(2)	(3)
1	Masaran	11
2	Sengon	12
3	Sumurup	13
4	Srabah	11
5	Depok	12
6	Surenlor	11
7	Dompyong	12
8	Botoputih	15
Jumlah		97

Sumber : Desa

Tabel 2.3 Banyaknya Perangkat Desa Menurut Jabatan per Desa Tahun 2021

No	Desa	Kepala Desa	Sekdes	Kasun
(1)	(2)	(3)	(4)	(5)
1	Masaran	1	1	3
2	Sengon	1	1	3
3	Sumurup	1	1	4
4	Srabah	1	1	3
5	Depok	1	1	4
6	Surenlor	1	1	3
7	Dompyong	1	1	4
8	Botoputih	1	1	5
Jumlah		8	8	29

Lanjutan Tabel 2.3

No	Desa	Kepala Urusan				Kepala Seksi			
		Keuangan	Perencanaan	Umum	Pemerintahan	Kesejahteraan	Pelayanan	Staf	
(1)	(2)	(3)	(4)	(5)	(6)	(7)	(8)	(9)	
1	Masaran	1	1	1	1	1	1	0	
2	Sengon	1	1	1	1	1	1	1	
3	Sumurup	1	1	1	1	1	1	1	
4	Srabah	1	1	1	1	1	1	0	
5	Depok	1	1	1	1	1	1	0	
6	Surenlor	1	1	1	1	1	1	0	
7	Dompyong	1	1	1	1	1	1	0	
8	Botoputih	1	1	1	1	1	1	2	
Jumlah		8	8	8	8	8	8	4	

Sumber: Desa

Tabel 2.4 Luas Bengkok Pamong/Perangkat Desa Menurut Desa dan Jenis Tanah Tahun 2021

No	Desa	Luas Bengkok (ha)		Jumlah
		Tanah Sawah	Tanah Kering	
(1)	(2)	(3)	(4)	(5)
1	Masaran	0,45	0,02	0,47
2	Sengon	-	-	-
3	Sumurup	-	1,18	0,47
4	Srabah	-	-	-
5	Depok	2,00	0,64	2,64
6	Surenlor	8,00	1,11	2,64
7	Dompyong	0,50	-	0,50
8	Botoputih	-	-	-
Jumlah		10,95	2,95	0,50

Sumber : Desa

Tabel 2.5 Potensi Rakyat Terlatih Menurut Latihan Dasar 2021

No	Desa	Linmas	Kamra	Wanra	Jumlah
(1)	(2)	(3)	(4)	(5)	(6)
1	Masaran	34	0	0	34
2	Sengon	31	0	0	31
3	Sumurup	41	0	0	41
4	Srabah	30	0	0	30
5	Depok	40	0	0	40
6	Surenlor	30	0	0	30
7	Dompyong	35	0	0	35
8	Botoputih	40	0	0	40
Jumlah		281	0	0	281

Sumber : Kantor Kec. Bendungan Bagian Kamtib

Tabel 2.6 **Potensi Linmas per Desa Menurut Pendidikan 2021**

No	Desa	Potensi Linmas	Pendidikan		Lat. Dasar	Belum Terlatih
			Lat. Penang. Bencana	Suskalak		
(1)	(2)	(3)	(4)	(5)	(6)	(7)
1	Masaran	34	5	4	5	20
2	Sengon	31	0	0	5	26
3	Sumurup	41	1	0	5	35
4	Srabah	30	17	4	5	4
5	Depok	40	3	5	5	27
6	Surenlor	30	0	3	5	22
7	Dompyong	35	1	0	5	29
8	Botoputih	40	0	0	5	35
Jumlah		281	27	16	40	198

Sumber : Kantor Kec. Bendungan Bagian Kamtib

Tabel 2.7 Jumlah Suara Yang Sah Pemilu Legislatif 2019 Anggota DPRD Dirinci Menurut Parpol dan Desa

No	Desa	NASDEM	PKB	PKS	PDIP	GOLKAR	GERINDRA
(1)	(2)	(3)	(4)	(5)	(6)	(7)	(8)
1	Masaran	31	136	55	308	164	77
2	Sengon	1	238	8	130	314	14
3	Sumurup	130	485	253	682	522	152
4	Srabah	28	106	144	282	324	24
5	Depok	13	258	583	215	142	183
6	Surenlor	12	229	191	267	315	41
7	Dompyong	28	348	58	612	327	80
8	Botoputih	22	247	58	449	1220	132
Jumlah		265	2 047	1 350	2 945	3 328	703

Sumber : PPK Kec. Bendungan

Lanjutan Tabel 2.7

No	Desa	DEMOKRAT	PAN	PPP	HANURA	PBB	PKPI
(1)	(2)	(3)	(4)	(5)	(6)	(7)	(8)
1	Masaran	47	6	15	0	4	2
2	Sengon	61	16	4	0	0	0
3	Sumurup	126	25	16	5	3	1
4	Srabah	55	37	4	0	0	0
5	Depok	106	67	102	2	2	3
6	Surenlor	61	39	18	0	1	1
7	Dompyong	52	32	24	26	1	2
8	Botoputih	13	42	10	5	0	1
Jumlah		521	264	193	38	11	10

Sumber : PPK Kec. Bendungan

Tabel 2.8 Jumlah Suara yang Sah Pilpres dan Wapres 2019

No	Desa	(01) Ir. H Joko Widodo - Prof. Dr. (HC) KH. Ma'ruf Amin	(02) H. Prabowo Subianto - H. Sandiaga Salahudin Uno
(1)	(2)	(3)	(4)
1	Masaran	976	415
2	Sengon	1 008	234
3	Sumurup	2 722	881
4	Srabah	1 156	258
5	Depok	1 709	974
6	Surenlor	1 486	476
7	Dompyong	1 940	265
8	Botoputih	2 589	276
Jumlah		13 586	3 779

Sumber : PPK Kec. Bendungan

Tabel 2.9 Jumlah Perolehan Suara Pasangan Calon dalam Pilbub dan Wabub Trenggalek tahun 2020

No	Desa	"(01) IR. ALFAN RIAN TO M.TECH - ZAENAL FANANI S.ST. M.M.T"	(02)MOCHAMAD NUR ARIFIN - SYAH MUHAMAD NATANEGARA
(1)	(2)	(3)	(4)
1	Masaran	161	876
2	Sengon	91	1 034
3	Sumurup	403	2 234
4	Srabah	96	1 110
5	Depok	414	1 680
6	Surenlor	259	1 361
7	Dompyong	528	1 415
8	Botoputih	1 231	1 115
Jumlah		3 183	10 825

Sumber : KPU Kabupaten Trenggalek

Tabel 2.10 Jumlah Suara Pemilu Legislatif 2019 Dirinci Menurut Partai

No	Nama Partai	D P R. RI	DPRD. I	DPRD. II
(1)	(2)	(3)	(4)	(5)
1	PKB	1 578	2 020	2202
2	Gerindra	569	700	566
3	PDIP	3152	2996	3222
4	Golkar	3 192	3 326	4816
5	NasDem	304	276	128
6	Garuda	27	49	14
7	Berkarya	191	205	77
8	PKS	1206	1344	3652
9	Perindo	354	189	103
10	PPP	236	193	401
11	PSI	61	62	68
12	PAN	212	299	466
13	Hanura	26	38	135
14	Demokrat	2 037	511	938
15	PBB	13	16	5
16	PKPI	13	10	2
Jumlah		13 171	12 234	25 405

Sumber : PPK Kec. Bendungan

Tabel 2.11 Jumlah Pemilih Terdaftar dan Suara Yang Masuk Pemilu Bupati dan Wakil Bupati Kabupaten Trenggalek 2021 Menurut Desa

No	Desa	Pemilih Terdaftar	Jumlah Suara Yang Masuk	Persentase	Jumlah TPS
(1)	(2)	(3)	(4)	(5)	(6)
1	Masaran				
2	Sengon				
3	Sumurup				
4	Srabah				
5	Depok				
6	Surenlor				
7	Dompyong				
8	Botoputih				
Jumlah		0	0	0	0

Sumber : PPK Kec. Bendungan

Tabel 2.12 Jumlah Pemilih Terdaftar dan Suara Yang Masuk Pemilu Gubernur dan Wakil Gubernur Tahun 2018 Dirinci Menurut Desa

No	Desa	Pemilih Terdaftar	Jumlah Suara Yang Masuk	Persentase	Jumlah TPS
(1)	(2)	(3)	(4)	(5)	(6)
1	Masaran	1 864	1 087	58,32	4
2	Sengon	1 585	1 058	66,75	4
3	Sumurup	4 623	2 729	59,03	10
4	Srabah	1 777	1 268	71,36	4
5	Depok	3 355	2 120	63,19	8
6	Surenlor	2 479	1 758	70,92	6
7	Dompyong	2 740	1 969	71,86	6
8	Botoputih	3 232	2 336	72,28	9
Jumlah		21 655	14 325	66,15	51

Sumber : KPU Kab. Trenggalek

Tabel 2.13 Jumlah Pemilih Terdaftar dan Suara Yang Masuk Pemilu Presiden Tahun 2019 Dirinci Menurut Desa

No	Desa	Pemilih Terdaftar	Jumlah Suara Yang Masuk	Persentase	Jumlah TPS
(1)	(2)	(3)	(4)	(5)	(6)
1	Masaran	1 891	1509	78,80	10
2	Sengon	1 603	1291	80,54	7
3	Sumurup	4 727	3712	78,53	20
4	Srabah	1 792	1447	80,75	11
5	Depok	3 481	2819	80,98	16
6	Surenlor	2 489	2047	82,24	10
7	Dompyong	2 767	2304	83,27	13
8	Botoputih	3 309	2925	88,80	14
Jumlah		22 059	18 054	81,84	101

Sumber : KPU Kab. Trenggalek

Tabel 2.14 Jumlah Pemilih Terdaftar dan Suara Yang Masuk Pemilu Legislatif 2019 Anggota DPRD Kabupaten Trenggalek Dirinci Menurut Desa

No	Desa	Pemilih Terdaftar	Jumlah Suara Yang Masuk	Persentase	Jumlah TPS
(1)	(2)	(3)	(4)	(5)	(6)
1	Masaran	1 891	1509	78,80	10
2	Sengon	1 603	1291	80,54	7
3	Sumurup	4 727	3712	78,53	20
4	Srabah	1 792	1447	80,75	11
5	Depok	3 481	2819	80,98	16
6	Surenlor	2 489	2047	82,24	10
7	Dompyong	2 767	2304	83,27	13
8	Botoputih	3 309	2925	88,80	14
Jumlah		22 059	18 054	81,84	101

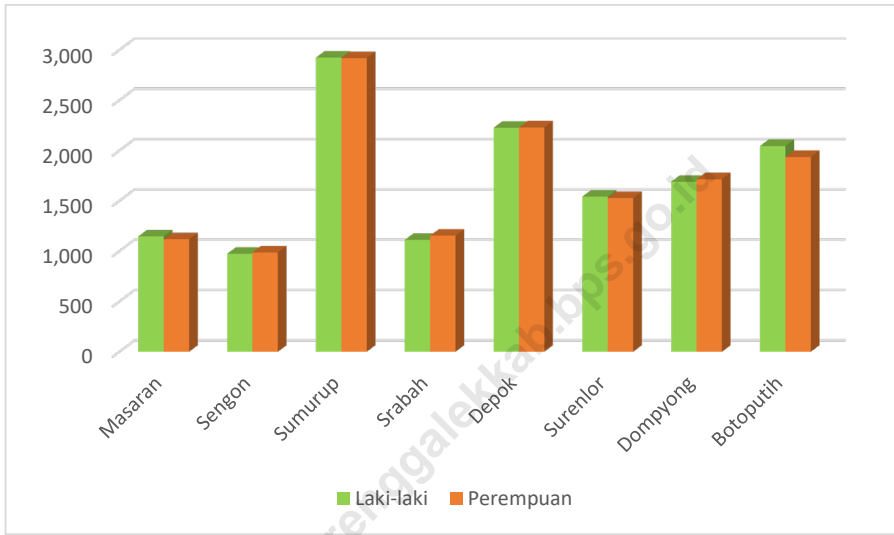
Sumber : PPK Kec. Bendungan

03

PENDUDUK DAN KETENAGAKERJAAN *Population and Employment*

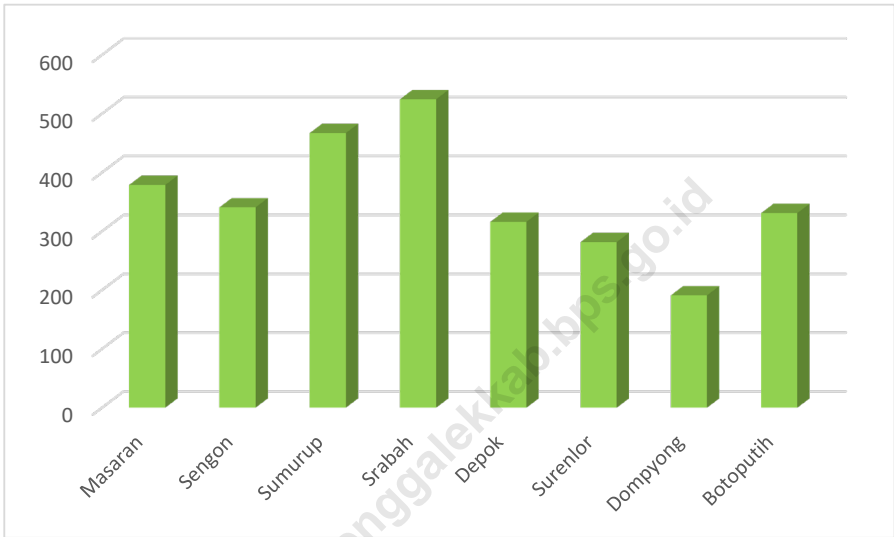


Gambar 3.1 Jumlah Penduduk Menurut Desa di Kecamatan Bendungan Tahun 2021



Sumber: BPS Kabupaten Trenggalek

Gambar 3.2 **Kepadatan Penduduk Menurut Desa di Kecamatan Bendungan Tahun 2021**



Sumber: BPS Kabupaten Trenggalek

Tabel 3.1 Jumlah Penduduk Menurut Jenis Kelamin dan Sex Ratio per Desa Tahun 2021

No	Kelurahan	Penduduk		Sex Ratio (%)
		Laki-Laki	Perempuan	
(1)	(2)	(3)	(4)	(5)
1	Masaran	1 147	1 118	97,47
2	Sengon	974	988	101,44
3	Sumurup	2 924	2 918	99,79
4	Srabah	1 112	1 154	103,78
5	Depok	2 226	2 230	100,18
6	Surenlor	1 543	1 527	98,96
7	Dompyong	1 690	1 715	101,48
8	Botoputih	2 046	1 936	94,62
Jumlah		13 662	13 586	99,44

Sumber: BPS Kabupaten Trenggalek

Tabel 3.2 Luas Desa Jumlah Penduduk Dan Kepadatan Penduduk Tahun 2021

No	Desa	Luas Desa (km ²)	Jumlah Penduduk	Kepadatan Penduduk (Jiwa/km ²)
(1)	(2)	(3)	(4)	(5)
1	Masaran	50,98	2 265	44
2	Sengon	5,76	1 962	341
3	Sumurup	12,51	5 842	467
4	Srabah	4,32	2 266	525
5	Depok	14,1	4 456	316
6	Surenlor	10,9	3 070	282
7	Dompyong	17,82	3 405	191
8	Botoputih	28,03	3 982	142
Jumlah		144,42	27248	189

Sumber: BPS Kabupaten Trenggalek

Tabel 3.3 Banyaknya Kelahiran Bayi Menurut Jenis Kelamin Per Desa Tahun 2021

No	Desa	Laki-Laki	Perempuan	Jumlah
(1)	(2)	(3)	(4)	(5)
1	Masaran
2	Sengon
3	Sumurup
4	Srabah
5	Depok
6	Surenlor
7	Dompyong
8	Botoputih
Jumlah	

Sumber :

Tabel 3.4 Banyaknya Banyaknya Kematian Menurut Jenis Kelamin per Desa Tahun 2021

No	Desa	Laki-Laki	Perempuan	Jumlah
(1)	(2)	(3)	(4)	(5)
1	Masaran	-	-	-
2	Sengon	-	-	-
3	Sumurup	-	-	-
4	Srabah	-	-	-
5	Depok	-	-	-
6	Surenlor	-	-	-
7	Dompyong	-	-	-
8	Botoputih	-	-	-
Jumlah				

Sumber:

Tabel 3.5 Jumlah Penduduk Laki-laki Berdasarkan Usia Hasil Proyeksi Sensus Penduduk 2010 bulan Juni 2021

No	Desa	0-4	5-9	10-14	15-19	20-24
(1)	(2)	(3)	(4)	(5)	(6)	(7)
1	Masaran
2	Sengon
3	Sumurup
4	Srabah
5	Depok
6	Surenlor
7	Dompyong
8	Botopotih
Jumlah		851	876	847	836	920

Lanjutan Tabel 3.5

No	Desa	25-29	30-34	35-39	40-49	45-49	50-54
(1)	(2)	(3)	(4)	(5)	(6)	(7)	(8)
1	Masaran
2	Sengon
3	Sumurup
4	Srabah
5	Depok
6	Surenlor
7	Dompyong
8	Botoputih
Jumlah		1 032	1 026	996	998	1 087	997

Lanjutan Tabel 3.5

No	Desa	55-59	60-64	65-69	70-74	+75	Jumlah
(1)	(2)	(3)	(4)	(5)	(6)	(7)	(8)
1	Masaran
2	Sengon
3	Sumurup
4	Srabah
5	Depok
6	Surenlor
7	Dompyong
8	Botoputih
Jumlah		939	757	606	462	432	13 662

Sumber : BPS Kabupaten Trenggalek

Tabel 3.6 Jumlah Penduduk Perempuan Berdasarkan Usia Hasil Proyeksi Sensus Penduduk 2010 bulan Juni 2020

No	Desa	0-4	5-9	10-14	15-19	20-24
(1)	(2)	(3)	(4)	(5)	(6)	(7)
1	Masaran
2	Sengon
3	Sumurup
4	Srabah
5	Depok
6	Surenlor
7	Dompyong
8	Botoputih
Jumlah		911	865	782	758	957

Lanjutan Tabel 3.6

No	Desa	55-59	60-64	65-69	70-74	+75	Jumlah
(1)	(2)	(3)	(4)	(5)	(6)	(7)	(8)
1	Masaran
2	Sengon
3	Sumurup
4	Srabah
5	Depok
6	Surenlor
7	Dompyong
8	Botoputih
Jumlah		1 062	995	1 011	939	1 021	1 017

Lanjutan Tabel 3.6

No	Desa	55-59	60-64	65-69	70-74	+75	Jumlah
(1)	(2)	(3)	(4)	(5)	(6)	(7)	(8)
1	Masaran
2	Sengon
3	Sumurup
4	Srabah
5	Depok
6	Surenlor
7	Dompyong
8	Botoputih
Jumlah		867	791	657	443	510	13 586

Sumber : BPS Kabupaten Trenggalek

Tabel 3.7 Penduduk Menurut Kelompok Umur Per Desa 2021

No	Desa	0-4 th	5-9 th	10-14 th	15-19 th
(1)	(2)	(3)	(4)	(5)	(6)
1	Masaran
2	Sengon
3	Sumurup
4	Srabah
5	Depok
6	Surenlor
7	Dompyong
8	Botopotih
Jumlah		1 762	1 741	1 629	1 594

Sumber : BPS Kabupaten Trenggalek

Lanjutan Tabel 3.7

No	Desa	20 - 24 Th	25 - 29 Th	30 - 34 Th	35 - 39 Th
(1)	(2)	(3)	(4)	(5)	(6)
1	Masaran
2	Sengon
3	Sumurup
4	Srabah
5	Depok
6	Surenlor
7	Dompyong
8	Botoputih
Jumlah		1 877	2 094	2 021	2 007

Lanjutan Tabel 3.7

No	Desa	40 - 44 Th	45 - 49 Th	50 - 54 Th	55 - 59 Th
(1)	(2)	(3)	(4)	(5)	(6)
1	Masaran
2	Sengon
3	Sumurup
4	Srabah
5	Depok
6	Surenlor
7	Dompyong
8	Botoputih
Jumlah		1 937	2 108	2 014	1 806

Lanjutan Tabel 3.7

No	Desa	60 - 64 Th	65 - 69 Th	70 - 74 Th	> 75 th
(1)	(2)	(3)	(4)	(5)	(6)
1	Masaran
2	Sengon
3	Sumurup
4	Srabah
5	Depok
6	Surenlor
7	Dompyong
8	Botoputih
Jumlah		1 548	1 263	905	942

Sumber : BPS Kabupaten Trenggalek

Tabel 3.8 Penduduk Menurut Kewarganegaraan dan Jenis Kelamin per Desa 2021

No	Desa	WNI		WNA		Jumlah
		Laki-Laki	Perempuan	Laki-Laki	Perempuan	
(1)	(2)	(3)	(4)	(5)	(6)	(7)
1	Masaran
2	Sengon
3	Sumurup
4	Srabah
5	Depok
6	Surenlor
7	Dompyong
8	Botoputih
Jumlah	

Sumber :

Tabel 3.9 Jumlah Penduduk Pertambahan Dan Kepadatan 2015-2021

No	Tahun	Penduduk	Pertambahan	Kepadatan Penduduk (Jiwa/km ²)
(1)	(2)	(3)	(4)	(5)
1	2015	25 656	9 084	260
2	2016	25 699	9 084	261
3	2017	25 730	9 084	261
4	2018	25 762	9 084	261
5	2019	28 045	9 084	284
6	2020	25 789	9 084	261
7	2021	27 248	9 084	189

Sumber : BPS Kabupaten Trenggalek

04

SOSIAL DAN KESEJAHTERAAN RAKYAT

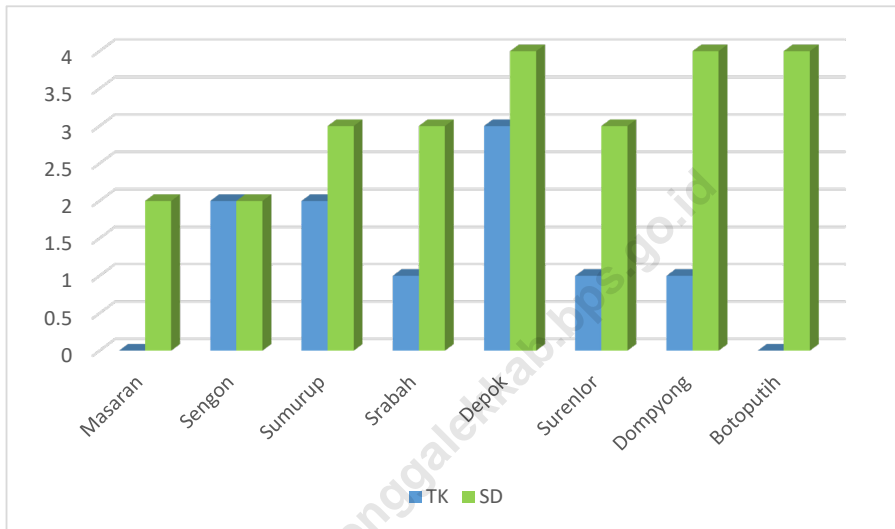
Social and Welfare

<https://trenggalekkab.bps.go.id>



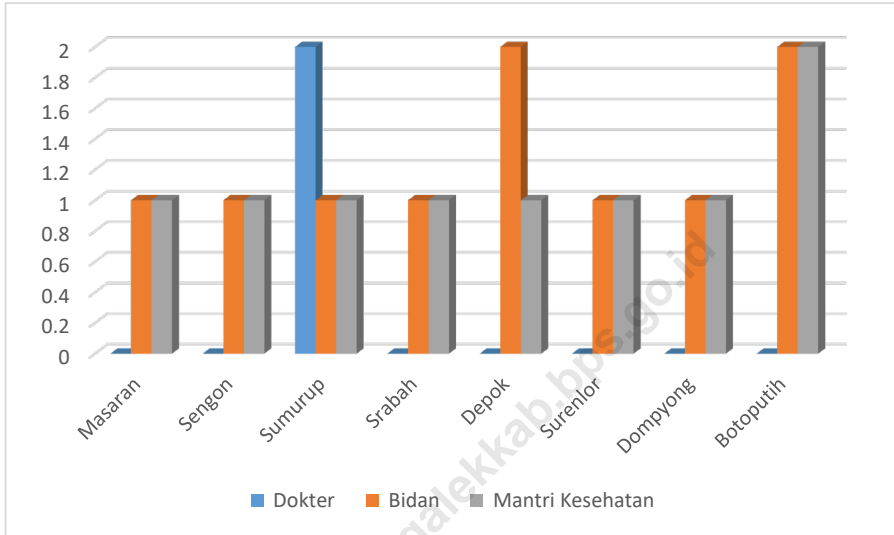
Gambar 4.1

Jumlah TK dan SD di Kecamatan Bendungan Tahun 2021



Sumber : UDP Kecamatan Bendungan

Gambar 4.2 Jumlah Petugas Kesehatan yang Menetap di Kecamatan Bendungan Tahun 2021



Sumber: Profil Desa

Tabel 4.1 Jumlah Sekolah, Kelas, Murid, dan Guru Taman Kanak-kanak Tahun 2021

No	Desa	Sekolah	Ruang Belajar	Murid	Murid
(1)	(2)	(3)	(4)	(5)	(6)
1	Masaran	0	0	0	0
2	Sengon	2	3	45	6
3	Sumurup	2	3	42	6
4	Srabah	1	2	26	3
5	Depok	3	6	88	9
6	Surenlor	1	2	13	3
7	Dompyong	1	2	33	3
8	Botoputih	0	0	0	0
Jumlah		10	18	247	30

Sumber: UDP Kecamatan Bendungan

Tabel 4.2 Jumlah Sekolah, Kelas, Murid, dan Guru Sekolah Dasar Tahun 2021

No	Desa	Sekolah	Ruang Belajar	Murid	Guru
(1)	(2)	(3)	(4)	(5)	(6)
1	Masaran	2	12	168	15
2	Sengon	2	12	164	14
3	Sumurup	3	18	283	24
4	Srabah	3	18	188	24
5	Depok	4	24	379	32
6	Surenlor	3	18	305	23
7	Dompyong	4	24	272	32
8	Botoputih	4	24	257	29
Jumlah Sekolah, Kelas, Murid dan Guru Mladasah Ibtidaiyah Tahun 2021					
1	Masaran				
2	Sengon				
3	Sumurup	1	5	73	7
4	Srabah				
5	Depok				
6	Surenlor				
7	Dompyong				
8	Botoputih				
Jumlah		26	155	2 089	200

Sumber: UDP Kecamatan Bendungan

Tabel 4.3 Jumlah Ruang Belajar Sekolah Dasar Menurut Status Tahun 2021

No	Desa	Jumlah Sekolah	Ruang Belajar			Jumlah
			Asli	Pinjam	Sewa	
(1)	(2)	(3)	(4)	(5)	(6)	(7)
1	Masaran	2	12	0	0	12
2	Sengon	2	12	0	0	12
3	Sumurup	3	18	0	0	16
4	Srabah	3	18	0	0	18
5	Depok	4	24	0	0	24
6	Surenlor	3	18	0	0	18
7	Dompyong	4	24	0	0	24
8	Botoputih	4	24	0	0	24
Jumlah Ruang Belajar Madrasah Ibtidaiyah Menurut Status, Tahun 2021						
1	Masaran					
2	Sengon					
3	Sumurup	1	5	0	0	5
4	Srabah					
5	Depok					
6	Surenlor					
7	Dompyong					
8	Botoputih					
Jumlah		26	155	0	0	153

Sumber: UDP Kecamatan Bendungan

Tabel 4.4 Banyaknya Murid Sekolah Dasar Menurut Jenis Kelamin Tahun 2021

No	Desa	Jenis Kelamin		Jumlah
		Laki-Laki	Perempuan	
(1)	(2)	(3)	(4)	(5)
1	Masaran			168
2	Sengon			164
3	Sumurup			283
4	Srabah			188
5	Depok			379
6	Surenlor			305
7	Dompyong			272
8	Botoputih			257
Banyaknya Murid Madrasah Ibtidaiyah Menurut Jenis Kelamin, 2020				
1	Masaran			
2	Sengon			
3	Sumurup			57
4	Srabah			
5	Depok			
6	Surenlor			
7	Dompyong			
8	Botoputih			
Jumlah		0	0	2 073

Sumber: UDP Kecamatan Bendungan

Tabel 4.5 Rata-rata Murid per Sekolah, Murid per Ruang Belajar, Murid per Guru, dan Guru per Sekolah di Sekolah Dasar, Tahun 2021

No	Desa	Murid per Sekolah	Murid per Ruang Belajar	Murid per Guru	Guru per Sekolah
(1)	(2)	(3)	(4)	(5)	(6)
1	Masaran	168	14	11	7
2	Sengon	164	13	12	7
3	Sumurup	283	15	12	8
4	Srabah	188	10	8	8
5	Depok	379	15	12	8
6	Surenlor	305	17	13	7
7	Dompyong	272	11	8	8
8	Botoputih	257	11	9	7
Rata-rata Murid per Sekolah, Murid per Guru di Madrasah Ibtidaiyah, 2020					
1	Masaran				
2	Sengon				
3	Sumurup	57	11	8	7
4	Srabah				
5	Depok				
6	Surenlor				
7	Dompyong				
8	Botoputih				
Jumlah		2 073	117	93	67

Sumber: UDP Kecamatan Bendungan

Tabel 4.6 Banyaknya Sekolah, Ruang Belajar, Murid, dan Guru SD/MI Menurut Status Tahun 2021

No	Status	Sekolah	Ruang Belajar	Murid	Guru
(1)	(2)	(3)	(4)	(5)	(6)
1	Negeri	25	150	2 016	193
2	Swasta	1	5	57	7
Jumlah0		26	155	2 073	200

Sumber: UDP Kecamatan Bendungan

Tabel 4.7 Rata-rata Murid per Sekolah per Ruang Belajar Guru per Sekolah, Murid per Guru di SD/MI Menurut Status Sekolah, Tahun 2021

No	Status	Murid per Sekolah	Murid per Ruang Belajar	Guru per Sekolah	Murid per Guru
(1)	(2)	(3)	(4)	(5)	(6)
1	Negeri	80	13	8	10
2	Swasta	57	11	7	8
Jumlah		137	24	15	18

Sumber: UDP Kecamatan Bendungan

Tabel 4.8 **Banyaknya Murid SD Menurut Jenis Kelamin dan Status Sekolah, Tahun 2021**

No	Status	SD	Banyaknya Murid		
			Laki-laki	Perempuan	Jumlah
(1)	(2)	(3)	(4)	(5)	(6)
1	Negeri				2016
2	Swasta				
Jumlah		0	0	0	2016

Sumber: UDP Kecamatan Bendungan

Tabel 4.9 Banyaknya Murid Madrasah Ibtidaiyah Menurut Jenis Kelamin dan Status Sekolah Tahun 2021

No	Status	MI	Banyaknya Murid		
			Laki-laki	Perempuan	Jumlah
(1)	(2)	(3)	(4)	(5)	(6)
1	Negeri				
2	Swasta	1			57
Jumlah		1	0	0	57

Sumber: UDP Kecamatan Bendungan

Tabel 4.10 Jumlah Sekolah, Kelas, Murid, dan Guru Taman Kanak-kanak, Tahun 2021

No	Desa	Jumlah Peserta	Lulus	Tidak Lulus
(1)	(2)	(3)	(4)	(5)
1	Masaran	31	31	0
2	Sengon	26	26	0
3	Sumurup	57	57	0
4	Srabah	28	28	0
5	Depok	60	60	0
6	Surenlor	53	53	0
7	Dompyong	49	49	0
8	Botoputih	47	47	0
Jumlah		351	351	0

Sumber: UDP Kecamatan Bendungan

Tabel 4.11 Jumlah Sekolah Lanjutan Menurut Status Tahun 2021

No	Status	SMP	SMA	
			Umum	Kejuruan
(1)	(2)	(3)	(4)	(5)
1	Negeri	3	2	0
2	Swasta	1	0	0
Jumlah		4	2	0

Sumber: SMP, MTs dan SMA di Kecamatan Bendungan

Tabel 4.12 Jumlah Guru di Sekolah Lanjutan Menurut Status Sekolah, Tahun 2021

No	Status	SMP	SMA	
			Umum	Kejuruan
(1)	(2)	(3)	(4)	(5)
1	Negeri	39	18	
2	Swasta	18		
Jumlah		57	18	0

Sumber: SMP, MTs dan SMA di Kecamatan Bendungan

Tabel 4.13 Jumlah Ruang Belajar di Sekolah Lanjutan Menurut Status Sekolah, Tahun 2021

No	Status	SMP	SMA	
			Umum	Kejuruan
(1)	(2)	(3)	(4)	(5)
1	Negeri	22	9	
2	Swasta	6		
Jumlah		28	9	0

Sumber: SMP, MTs dan SMA di Kecamatan Bendungan

Tabel 4.14 Jumlah Murid SMP Negeri Menurut Kelas dan Jenis Kelamin, Tahun 2021

No	Kelas	Jumlah Kelas	Jenis Kelamin		
			Laki-laki	Perempuan	Jumlah
(1)	(2)	(3)	(4)	(5)	(6)
1	Kelas 7	7	89	80	169
2	Kelas 8	7	85	77	162
3	Kelas 9	7	99	78	177
Jumlah		21	273	235	508

Sumber: SMP di Kecamatan Bendungan

Tabel 4.15 Jumlah Murid SMP Swasta Menurut Kelas dan Jenis Kelamin, Tahun 2021

No	Kelas	Jumlah Kelas	Jenis Kelamin		
			Laki-laki	Perempuan	Jumlah
(1)	(2)	(3)	(4)	(5)	(6)
1	Kelas 7	2	17	25	42
2	Kelas 8	2	24	16	40
3	Kelas 9	2	14	25	39
Jumlah		6	55	66	121

Sumber: SMP, MTs di Kecamatan Bendungan

Tabel 4.16 Banyaknya Murid Madrasah Ibtidaiyah Menurut Jenis Kelamin dan Status Sekolah Tahun 2021

No	Status	Murid per Sekolah	Murid per Ruang	Murid per Guru	Guru per Sekolah
(1)	(2)	(3)	(4)	(5)	(6)
1	Negeri	169	24	14	12
2	Swasta	121	20	7	18
Jumlah		290	44	21	30

Sumber: SMP, MTs di Kecamatan Bendungan

Tabel 4.17 Jumlah Madrasah Menurut Tingkat Pendidikan dan Status Sekolah Tahun 2021

No	Status	Ibtidaiyah	Tsanawiyah	Aliyah
(1)	(2)	(3)	(4)	(5)
1	Negeri	0	0	0
2	Swasta	1	1	0
Jumlah		1	1	0

Sumber: UDP/ MI/ MTs Kecamatan Bendungan

Tabel 4.18 Hasil UAS/UN SMP Negeri 2021

Tahun	Murid Kelas IX	Peserta	Lulus	Tidak Lulus	Persentase Lulus %
(1)	(2)	(3)	(4)	(5)	(6)
2021	167	167	167	0	100%
2020	-	-	-	-	-
2019	-	-	-	-	-
2018	-	-	-	-	-
2017	-	-	-	-	-
2016	-	-	-	-	-

Sumber: SMP di Kecamatan Bendungan

Tabel 4.19 Hasil UAS/UN SMP Swasta 2021

Tahun	Murid Kelas IX	Peserta	Lulus	Tidak Lulus	Persentase Lulus %
(1)	(2)	(3)	(4)	(5)	(6)
2021	44	44	44	0	100%
2020	-	-	-	-	-
2019	-	-	-	-	-
2018	-	-	-	-	-
2017	-	-	-	-	-
2016	-	-	-	-	-

Sumber: SMP di Kecamatan Bendungan

Tabel 4.20 Rata-rata Murid per Sekolah per Ruang Belajar Guru per Sekolah, Murid per Guru di Sekolah Menengah Kejuruan Menurut Status Sekolah, Tahun 2021

No	Status	Murid per Sekolah	Murid per Ruang Belajar	Guru per Sekolah	Murid per Guru
(1)	(2)	(3)	(4)	(5)	(6)
1	Negeri				
2	Swasta	67	11	13	5
Jumlah		67	11	13	5

Sumber: SMP, MTs di Kecamatan Bendungan

Tabel 4.21 Hasil UN SMU dan MA 2020

Tahun	Murid Kelas XII	Peserta	Lulus	Tidak Lulus	Persentase Lulus %
(1)	(2)	(3)	(4)	(5)	(6)
2021	76	76	76	0	100%
2020	-	-	-	-	-
2019	-	-	-	-	-
2018	-	-	-	-	-
2017	-	-	-	-	-
2016	-	-	-	-	-

Sumber: SMK dan SMU di Kecamatan Bendungan

Tabel 4.22 Hasil UN Sekolah Kejuruan

Tahun	Murid Kelas XII	Peserta	Lulus	Tidak Lulus	Persentase Lulus %
(1)	(2)	(3)	(4)	(5)	(6)
2021	15	15	15	0	100%
2020	24	24	24	0	100%
2019					
2018					
2017					
2016					

Sumber: SMK dan SMU di di Kecamatan Bendungan

Tabel 4.23 Banyaknya Murid di Sekolah Menengah Umum Negeri Menurut Kelas dan Jenis Kelamin, Tahun 2021

No	Kelas	Jumlah Kelas	Jenis Kelamin		
			Laki-laki	Perempuan	Jumlah
(1)	(2)	(3)	(4)	(5)	(6)
1	Kelas 1	3	34	38	72
2	Kelas 2	2	31	23	54
3	Kelas 3	2	26	28	54
Jumlah		7	91	89	180

Sumber: SMK dan SMU di Kecamatan Bendungan

Tabel 4.24 Banyaknya Murid di Sekolah Menengah Umum Swasta Menurut Kelas dan Jenis Kelamin, Tahun 2021

No	Kelas	Jumlah Kelas	Jenis Kelamin		
			Laki-laki	Perempuan	Jumlah
(1)	(2)	(3)	(4)	(5)	(6)
1	Kelas 1				
2	Kelas 2				
3	Kelas 3				
Jumlah		0	0	0	0

Sumber: SMK, SMU di Kecamatan Bendungan

Tabel 4.25 Rata-rata murid per sekolah, Ruang Belajar, Guru per sekolah di Sekolah Menengah Umum menurut Status Sekolah, Tahun 2021

No	Status	Murid per Sekolah	Murid per Ruang Belajar	Guru per Sekolah	Murid per Guru
(1)	(2)	(3)	(4)	(5)	(6)
1	Negeri	180	25	10	18
2	Swasta	67	11	5	13
Jumlah		247	36	15	31

Sumber: SMP, MTs di Kecamatan Bendungan

Tabel 4.26 Pemanfaatan Pelayanan Kesehatan Menurut Status Bayar per Bulan, Tahun 2021

No	Bulan	Bayar	Gratis			BPJS	
			JAMKESDA	SKTM	Lainnya	PBI	Non PBI
(1)	(2)	(3)	(4)	(5)	(6)		
1	Januari	418	0	2	102	778	61
2	Pebruari	437	0	2	211	805	37
3	Maret	424	0	2	222	748	45
4	April	440	0	5	225	684	54
5	Mei	448	0	3	136	782	72
6	Juni	410	0	3	205	847	70
7	Juli	432	0	9	219	635	45
8	Agustus	332	0	7	58	692	52
9	September	368	0	4	89	651	53
10	Oktober	296	0	3	151	751	58
11	Nopember	336	0	3	79	867	67
12	Desember	318	0	0	109	884	50
Jumlah		4 659	0	43	1 806	9 124	664

Sumber: Puskesmas

Tabel 4.27 Jumlah Fasilitas Kesehatan

No	Fasilitas	2018	2019	2020	2021
(1)	(2)	(3)	(4)	(5)	(6)
1	Rumah Sakit	0	0	0	0
2	Puskesmas	1	1	1	1
3	Puskesmas Pembantu	4	4	4	4
4	BKIA	0	0	0	0
5	Klinik	0	0	0	0
6	Laborat	1	1	1	1
7	Rongsent	0	0	0	0
8	Apotik	1	1	1	1
9	Ponkesdes / Polindes	4	4	4	4
10	Posyandu lansia	25	25	25	25
11	Posbindu PTM	8	8	8	8
12	Posyandu balita	42	42	42	42

Sumber: Puskesmas Kecamatan Bendungan

Tabel 4.28 Jumlah Tenaga Kesehatan

No	Tenaga	2018	2019	2020	2021
(1)	(2)	(3)	(4)	(5)	(6)
1	Dokter Gigi			1	1
2	Dokter Umum			3	3
3	Dokter Spesialis			0	0
4	Penilik Kesehatan			0	0
5	Perawat			26	26
6	Bidan			17	17
7	Tenaga Kesehatan / Administrasi			36	36
8	Dukun Bayi Terlatih			0	0
9	Sanitarian			3	3
10	Penyuluh Kesehatan			3	3
11	Analisis Lab			2	2
12	Apoteker			1	1
13	Asisten Apoteker			1	1

Sumber: Puskesmas Kecamatan Bendungan

Tabel 4.29 Fasilitas Kesehatan Menurut Desa dan Jenisnya Tahun 2021

No	Desa	Puskesmas/ Puskesmas Pembantu	Poliklinik / Balai Pengobatan	Polindes/ Ponskesdes	Posyandu
(1)	(2)	(3)	(4)	(5)	(6)
1	Masaran	1	0	1	3
2	Sengon	0	0	1	3
3	Sumurup	1	0	0	8
4	Srabah	0	0	1	4
5	Depok	1	0	1	8
6	Surenlor	0	0	1	4
7	Dompyong	1	0	1	7
8	Botoputih	1	0	2	5
Jumlah		5	0	8	42

Sumber: Profil Desa

Tabel 4.30 Petugas Kesehatan Yang Tinggal/Menetap Menurut Desa Dan Profesinya Tahun 2021

No	Desa	Dokter	Bidan	Mantri Kesehatan	Dukun Pijat	Dukun Bayi	Petugas Kesehatan Lainnya
(1)	(2)	(3)	(4)	(5)	(6)	(7)	(8)
1	Masaran	0	1	1	0	0	0
2	Sengon	0	1	1	0	0	0
3	Sumurup	2	1	1	0	0	0
4	Srabah	0	1	1	0	0	0
5	Depok	0	2	1	0	0	0
6	Surenlor	0	1	1	0	0	0
7	Dompyong	0	1	1	0	0	0
8	Botoputih	0	2	2	0	0	0
Jumlah		2	10	9	0	0	0

Sumber: Profil Desa

Tabel 4.31 Jumlah Pasangan Usia Subur yang menjadi Peserta KB Aktif Menurut Alat Kontrasepsi per Desa Tahun, 2021

No	Desa	Peserta KB Aktif				
		PUS	MOW	MOP	IUD	IMPLAN
(1)	(2)	(3)	(4)	(5)	(6)	(7)
1	Masaran	281	2	0	3	95
2	Sengon	298	35	0	21	64
3	Sumurup	471	11	0	10	144
4	Srabah	688	32	1	21	78
5	Depok	290	8	2	5	39
6	Surenlor	437	13	0	13	170
7	Dompyong	585	22	1	20	107
8	Botoputih	670	13	1	7	236
Jumlah		3 720	136	5	100	933

Sumber: PLKB Kecamatan Bendungan

Tabel 4.32 Realisasi Pencapaian Akseptor KB Baru Menurut Alat Kontrasepsi per Desa Tahun, 2021

No	DESA	SUNTIK	PIL	KONDOM	TRADISIONAL
(1)	(2)	(3)	(4)	(5)	(6)
1	Masaran	146	35	0	0
2	Sengon	147	30	1	0
3	Sumurup	188	109	9	0
4	Srabah	402	150	4	0
5	Depok	169	64	1	2
6	Surenlor	190	50	1	0
7	Dompyong	376	59	0	0
8	Botoputih	292	120	1	0
Jumlah		1 910	617	17	2

Sumber: PLKB Kecamatan Bendungan

Tabel 4.33 Realisasi Pencapaian Akseptor KB Baru Menurut Alat Kontrasepsi per Desa Tahun, 2021

No	DESA	IUD	MOP	MOW	IMPLAN	SUNTIK	PIL	KONDOM
(1)	(2)	(3)	(4)	(5)	(6)	(7)	(8)	(9)
1	Masaran	3	0	2	95	146	35	0
2	Sengon	21	0	35	64	147	30	1
3	Sumurup	10	0	11	144	188	109	9
4	Srabah	21	1	32	78	402	150	4
5	Depok	5	2	8	39	169	64	1
6	Surenlor	13	0	13	170	190	50	1
7	Dompyong	20	1	22	107	376	59	0
8	Botoputih	7	1	13	236	292	120	1
Jumlah		100	5	136	933	1 910	617	17

Sumber: PLKB Kecamatan Bendungan

Tabel 4.34 Jumlah PUS dan WUS per Desa di Kecamatan Bendungan Tahun 2021

No	Desa	Pasangan Usia Subur	Wanita Usia Subur
(1)	(2)	(3)	(4)
1	Masaran	281	
2	Sengon	298	
3	Sumurup	471	
4	Srabah	688	
5	Depok	290	
6	Surenlor	437	
7	Dompyong	585	
8	Botoputih	670	
Jumlah		3 720	

Sumber: PLKB Kecamatan Bendungan

Tabel 4.35 Jumlah Pondok Pesantren dan Madrasah Diniyah, 2021

No	Desa	Pondok Pesantren	Madrasah Diniyah
(1)	(2)	(3)	(4)
1	Masaran	1	
2	Sengon	0	
3	Sumurup	0	
4	Srabah	0	
5	Depok	0	
6	Surenlor	0	
7	Dompyong	0	
8	Botoputih	0	
Jumlah		1	0

Sumber: Kantor Urusan Agama Kecamatan

Tabel 4.36 Jumlah Taman Pendidikan Al Quran, Santri dan Ustad Tahun 2021

No	Desa	TPA	Santri	Ustad
(1)	(2)	(3)	(4)	(5)
1	Masaran	0	0	0
2	Sengon	4	20	4
3	Sumurup	4	211	18
4	Srabah	3	15	6
5	Depok	5	102	11
6	Surenlor	5	52	9
7	Dompyong	5	22	6
8	Botoputih	0	0	0
Jumlah		26	422	54

Sumber: Kantor Urusan Agama Kecamatan

Tabel 4.37 Tanah Wakaf Per Desa (Ha) Tahun 2021

No	Desa	Bersertifikat		Ber-AIW	
		Jumlah	Luas (Ha)	Jumlah	Luas (Ha)
(1)	(2)	(3)	(4)	(5)	(6)
1	Masaran	1	223	0	0
2	Sengon	3	683	8	1 873
3	Sumurup	10	3 856	17	2 484
4	Srabah	3	393	2	268
5	Depok	2	233	12	1 787
6	Surenlor	2	489	2	283
7	Dompyong	6	933	1	229
8	Botoputih	3	505	0	0
Jumlah		30	7 315	42	6 924

Sumber: Kantor Urusan Agama Kecamatan

Tabel 4.38 Jumlah Tempat Peribadatan Tahun 2021

No	Desa	Masjid	Mushola	Gereja Protestan	Gereja Katolik	Pura	Klenteng
(1)	(2)	(3)	(4)	(5)	(6)	(7)	(8)
1	Masaran	6	8	0	0	0	0
2	Sengon	6	10	0	0	0	0
3	Sumurup	15	28	0	0	0	0
4	Srabah	4	12	0	0	0	0
5	Depok	6	15	0	0	0	0
6	Surenlor	5	18	0	0	0	0
7	Dompyong	7	15	0	0	0	0
8	Botoputih	7	12	0	0	0	0
Jumlah		56	118	0	0	0	0

Sumber: Kantor Urusan Agama Kecamatan

Tabel 4.39 Pemeluk Agama Menurut Desa dan Agama Tahun 2021

No	Desa	Islam	Protestan	Katolik	Hindu	Budha	Jumlah
(1)	(2)	(3)	(4)	(5)	(6)	(7)	(8)
1	Masaran	2 265					
2	Sengon	1 962					
3	Sumurup	5 842					
4	Srabah	2 266					
5	Depok	4 454		2			
6	Surenlor	3 070					
7	Dompyong	3 402	3				
8	Botoputih	3 982					
Jumlah		27 243	3	2	0	0	0

Sumber: Kantor Urusan Agama Kecamatan

Tabel 4.40 Organisasi Kesenian Menurut Desa dan Jenisnya Tahun 2021

No	Desa	Jaranan	Reog	Orkes	Berjanjen
(1)	(2)	(3)	(4)	(5)	(6)
1	Masaran	1	1	1	0
2	Sengon	1	0	0	0
3	Sumurup	3	0	1	0
4	Srabah	1	0	0	0
5	Depok	1	0	0	2
6	Surenlor	2	1	2	0
7	Dompyong	2	1	0	2
8	Botoputih	3	2	2	0
Jumlah		14	5	6	4

Sumber: Profil Desa

Tabel 4.41 Perkumpulan Olah Raga Menurut Desa dan Jenisnya Tahun 2021

No	Desa	Sepak Bola	Bola Voli	Silat / Karate	Bulu Tangkis
(1)	(2)	(3)	(4)	(5)	(6)
1	Masaran	0	10	5	0
2	Sengon	0	2	2	0
3	Sumurup	0	12	4	0
4	Srabah	0	4	3	0
5	Depok	0	8	4	0
6	Surenlor	0	5	4	0
7	Dompyong	0	8	5	0
8	Botoputih	0	2	5	0
Jumlah		0	51	32	0

Sumber: Profil Desa

Tabel 4.42 Jumlah Penyandang Cacat Menurut Jenisnya Tahun 2021

No	Jenis Cacat	Jumlah / Orang
(1)	(2)	(3)
1	Tuna Netra	15
2	Tuna Rungu	1
3	Tuna Wicara	0
4	Cacat Tubuh	49
5	Cacat Mental	42
6	Cacat Ganda	34
Jumlah		141

Sumber: Kantor Kecamatan

Tabel 4.43 Gangguan Kriminalitas Menurut Jenisnya Tahun 2021

No	Jenis Kriminalitas	Dilaporkan	Diselesaikan
(1)	(2)	(3)	(4)
1	Pencurian Kayu Hutan	0	0
2	Pembunuhan	0	0
3	Pencurian Dengan Pemberatan	0	0
4	Penganiayaan	0	0
5	Penipuan dan Penggelapan	0	0
6	Pembakaran	0	0
7	Perampasan	0	0
8	Curanmor	0	0
9	Miras	0	0
10	Lain-lain (Pencurian Biasa)	0	0
11	Judi	0	0
12	Narkoba	0	0
Jumlah		0	0

Sumber: Polsek Kecamatan

Tabel 4.44 Gangguan Kecelakaan Lalu Lintas Tahun 2021

No	Jenis Cacat	2018	2019	2020
(1)	(2)	(3)	(4)	(4)
1	Meninggal Dunia	0	0	0
2	Luka Berat	0	0	0
3	Luka Ringan	0	0	0
Jumlah		0	0	0

Sumber: Polsek Kecamatan

Tabel 4.45 Kejadian Bencana Alam Tahun 2021

No	Desa	Jenis Bencana	Taksiran Kerugian	Jumlah Korban	Keterangan
(1)	(2)	(3)	(4)	(5)	(6)
1	Masaran	0	0	0	0
2	Sengon	0	0	0	0
3	Sumurup	0	0	0	0
4	Srabah	0	0	0	0
5	Depok	0	0	0	0
6	Surenlor	0	0	0	0
7	Dompyong	0	0	0	0
8	Botoputih	0	0	0	0
Jumlah		0	0	0	0

Sumber: Kantor Kecamatan

Tabel 4.46 Usia Nikah Berdasarkan Umur Istri Tahun 2021

No	Desa	Umur (Tahun)			Jumlah
		<19	19-21	21+	
(1)	(2)	(3)	(4)	(5)	(7)
1	Masaran	3	12	9	24
2	Sengon	2	5	11	18
3	Sumurup	4	8	20	32
4	Srabah	2	6	9	17
5	Depok	4	15	12	31
6	Surenlor	5	8	16	29
7	Dompyong	3	12	11	26
8	Botoputih	10	15	2	27
Jumlah		33	81	90	204

Sumber: Kantor Urusan Agama Kecamatan

05

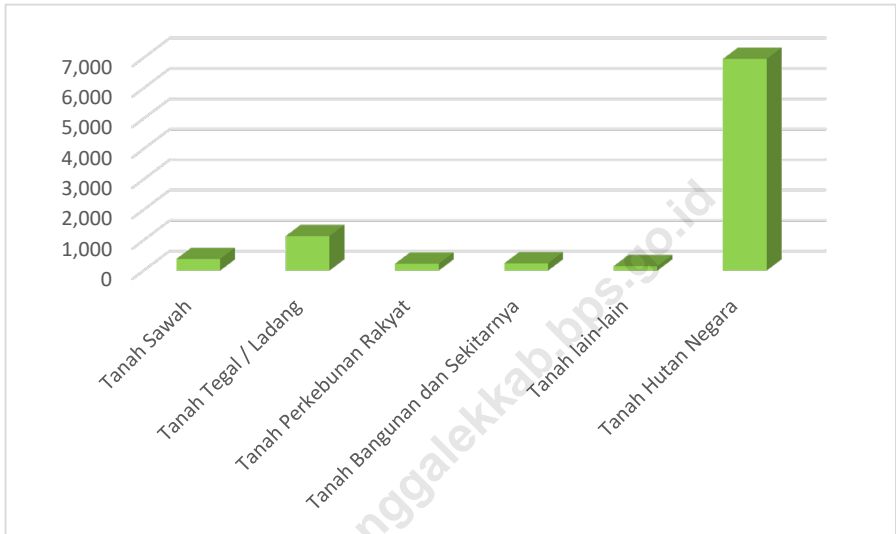
**PERTANIAN, KEHUTANAN,
PETERNAKAN, DAN PERIKANAN**

*AGRICULTURE, FORESTRY,
LIVESTOCK, AND FISHERY*

**PERTANIAN, KEHUTANAN, PETERNAKAN,
DAN PERIKANAN**

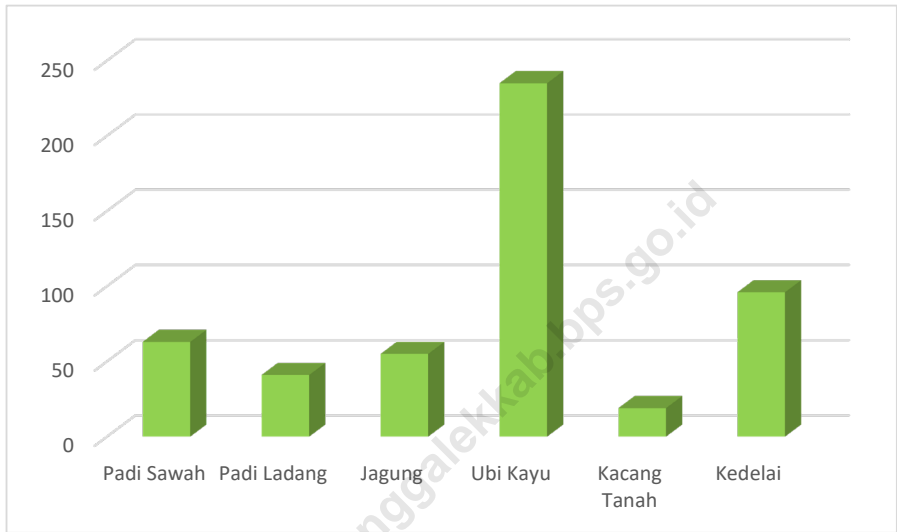


Gambar 5.1 Luas Tanah Menurut Penggunaan di Kecamatan Bendungan Tahun 2021



Sumber : Mantri Tani Kec. Bendungan

Gambar 5.2 **Produksi Tanaman Bahan Makanan di Kecamatan Bendungan Tahun 2021**



Sumber : Mantri Tani Kec. Bendungan

Tabel 5.1 Luas Tanah Menurut Penggunaan (Ha) Tahun 2021

No	Jenis Tanah	2018	2019	2020	2021
(1)	(2)	(3)	(4)	(5)	(6)
1	Tanah Sawah	382	382	382	382
2	Tanah Kering	8 704	8 704	8 704	8 704
	- Tanah Tegal/ Ladang	1 135	1 135	1 135	1 135
	- Tanah Perkerbunan rakyat	224	224	224	224
	- Tanah Bangunan dan Sekitarnya	239	239	239	239
	- Tanah lain-lain	145	145	145	145
	- Tanah Hutan Negara	6 961	6 961	6 961	6 961
	Jumlah	17 790	17 790	17 790	17 790

Sumber: Mantri Tani Kec. Bendungan

Tabel 5.2 Luas Sawah Menurut Jenis Pengairan (Ha) Tahun 2021

No	Desa	Teknis	1/2 Teknis	Sederhana	Non PU
(1)	(2)	(3)	(4)	(5)	(6)
1	Masaran		2	17	10
2	Sengon		1	7	6
3	Sumurup		12	21	41
4	Srabah		4	12	11
5	Depok		8	19	26
6	Surenior		6	18	21
7	Dompyong		4	11	13
8	Botoputih		2	9	11
Jumlah			39	114	139

Sumber: Mantri Tani Kec Bendungan

Lanjutan Tabel 5.2

No	Desa	Tadah Hujan	Jumlah
(1)	(2)	(7)	(8)
1	Masaran	8	37
2	Sengon	12	26
3	Sumurup	32	106
4	Srabah	5	32
5	Depok	9	62
6	Surenior	12	57
7	Dompyong	5	33
8	Botoputih	7	29
Jumlah		90	382

Sumber: Mantri Tani Kec Bendungan

Tabel 5.3 **Luas Tanah Kering Menurut Penggunaannya (Ha) Tahun 2021**

No	Desa	Pekarangan	Rumah Bangunan	Tegal	Hutan Rakyat
(1)	(2)	(3)	(4)	(5)	(6)
1	Masaran				
2	Sengon				
3	Sumurup				
4	Srabah				
5	Depok				
6	Surenior				
7	Dompyong				
8	Botoputih				
Jumlah					

<https://trenggalekkab.bps.go.id>

Lanjutan Tabel 5.3

No	Desa	Hutan Negara	Perkebunan	Lainnya	Jumlah
(1)	(2)	(7)	(8)	(9)	(10)
1	Masaran				
2	Sengon				
3	Sumurup				
4	Srabah				
5	Depok				
6	Surenior				
7	Dompyong				
8	Botoputih				
Jumlah					

Sumber: Mantri Tani Kec Bendungan

Tabel 5.4 Luas Panen Tanaman Bahan Makanan (Ha) Tahun 2021

No	Jenis Tanaman	2020	2021
(1)	(2)	(3)	(4)
1	Padi Sawah	1582	652,1
2	Padi Ladang	876	879
3	Jagung	1269	855
4	Ubi Kayu	773	1037
5	Ubi Jalar	0	0
6	Kacang Tanah	0	17
7	Kedelai	0	0
8	Kacang Hijau	0	0
9	Ganyong	0	0

Sumber: Mantri Tani Kec Bendungan (daftar SP Padi-Palawija)

Tabel 5.5 **Produksi Tanaman Bahan Makanan Per Ha (Kwintal) Tahun 2021**

No	Jenis Tanaman	Bentuk Produksi	Jumlah (Kwintal)		
			2017	2018	2019
(1)	(2)	(3)	(4)	(4)	(5)
1	Padi Sawah	GKP	63	63	63
2	Padi Ladang	GKP	41	41	41
3	Jagung	Ontg Bsh Tnp Kulit	55	55	55
4	Ubi Kayu	Ubi Basah Berkulit	235	235	235
5	Ubi Jalar	Ubi Basah Berkulit	0	0	0
6	Kacang Tanah	Glondong Basah	0	19	19
7	Kedelai	Polong Basah	0	96	96
8	Kacang Hijau	Polong Basah	0	0	0
Jumlah			394	509	509

Lanjutan Tabel 5.5

No	Jenis Tanaman	Bentuk Produksi	Jumlah (Kwintal)	
			2020	2021
(1)	(2)	(3)	(4)	(5)
1	Padi Sawah	GKP	63	63
2	Padi Ladang	GKP	41	41
3	Jagung	Ontg Bsh Tnp Kulit	55	55
4	Ubi Kayu	Ubi Basah Berkulit	235	235
5	Ubi Jalar	Ubi Basah Berkulit	0	0
6	Kacang Tanah	Glondong Basah	19	19
7	Kedelai	Polong Basah	96	96
8	Kacang Hijau	Polong Basah	0	0
Jumlah			509	509

Sumber: Mantri Tani Kec Bendungan

Tabel 5.6 **Produksi Sayuran (Kwintal) 2021**

No	Jenis Sayuran	Jumlah (Kwintal)		
		2019	2020	2021
(1)	(2)	(3)	(4)	(5)
1	Bayam	107	82	233
2	Bawang daun	127	194	226
3	Bawang Merah	0	0	0
4	Cabe Besar	0	0	0
5	Cabe Rawit	61	321	606
6	Kentang	0	0	0
7	Kangkung	0	0	0
8	Kacang Panjang	68	213	131
9	Labusiam	17	0	370
10	Buncis	62	216	280
11	Nangka Muda	0	0	0
12	Petai	0	780	0
13	Petcai/sawi	31	0	0
14	Tomat	0	0	0
15	Terong	0	0	0

Sumber: Mantri Tani Kec Bendungan

Tabel 5.7 Produksi Buah-buahan (Kwintal) 2021

No	Jenis Buah-buahan	Jumlah (Kwintal)	
		2020	2021
(1)	(2)	(3)	(4)
1	Alpukat	8671	2873
2	Anggur	0	0
3	Blimbing	0	168
4	Duku	0	0
5	Durian	6811	0
6	Jambu Air	0	0
7	Jambu Biji	97	83
8	Jeruk Besar	0	0
9	Mangga	189	519
10	Manggis	188	0
11	Melon	0	0
12	Mlinjo	0	0
13	Nanas	0	0
14	Nangka	538	648
15	Pepaya	721	1030
16	Pisang	6478	5711
17	Rambutan	0	81
18	Salak	883	182
19	Sawo	0	0
20	Semangka	0	0
21	Sirsak	0	0
22	Sukun	31	43
Jumlah		24 607	11 338

Sumber: Mantri Tani Kec Bendungan

Tabel 5.8 Produksi Tanaman Biofarmaka Per Triwulan 2021

No	Jenis Buah-buahan	Jumlah (kg)			
		Triwulan I	Triwulan II	Triwulan III	
(1)	(2)	(3)	(4)	(5)	
1	Jahe	0	0	288	0
2	Kencur	0	840	800	0
3	Kunyit	0	0	185	0
4	Lempuyang	0	0	7 565	0
5	Lengkuas	0	1 250	5 400	0
6	Temu Ireng	0	0	2 320	0
7	Temu Kunci	0	0	0	0
8	Temu Lwak	0	0	4 100	0
9	Sambiloto	0	0	0	0
10	Mahkota Dewa	0	0	0	0
11	Mengkudu	0	0	0	0
12	Kapulaga	0	0	0	0
13	Temu Kuning	0	0	0	0
14	Keji Beling	0	0	0	0
15	Lidah Buaya	0	0	0	0
Jumlah		0	2 090	20 658	0

Tabel 5.9 Populasi Ternak per Desa 2021

No	Desa	Ternak Besar		
		Sapi	Kerbau	Kuda
(1)	(2)			
1	Masaran			
2	Sengon			
3	Sumurup			
4	Srabah			
5	Depok			
6	Surenior			
7	Dompyong			
8	Botoputih			
Jumlah		12 421	25	0

<https://trenggalekkab.bps.go.id>

Lanjutan Tabel 5.9

No	Desa	Ternak Kecil	
		Kambing	Domba
(1)	(2)		
1	Masaran		
2	Sengon		
3	Sumurup		
4	Srabah		
5	Depok		
6	Surenior		
7	Dompyong		
8	Botoputih		
Jumlah		32 482	611

Sumber: Mantri Tani Kec Bendungan

Tabel 5.10 Populasi Unggas dan Aneka Ternak per Desa 2021

No	Desa	Ayam Buras	Ayam Ras	Entok	Burung Walet	Burung Dara
(1)	(2)					
1	Masaran					
2	Sengon					
3	Sumurup					
4	Srabah					
5	Depok					
6	Surenior					
7	Dompyong					
8	Botoputih					
Jumlah		192	0	95.225	1.599	0

Sumber: Petugas Teknis Peternakan Kecamatan Bendungan

Tabel 5.11 Sarana Produksi dan Pengairan

No	Sarana	Jumlah				
		2017	2018	2019	2020	2021
(1)	(2)	(3)	(4)	(5)	(6)	(7)
1	Kios KUD	1	1	1	1	1
2	Kios Non KUD	4	4	4	4	4
3	Dam	2	2	2	18	18
4	Cek Dam	-	-	-	-	-
5	Pompa Air	34	40	40	45	45
6	Diesel Air	13	13	13	13	13
7	Embung	-	-	1	1	1

Sumber: Mantri Tani Kec Bendungan

Tabel 5.12 Perkumpulan Petani Tahun 2021

No	Desa	HIPPA Desa		Kontak Tani	SLPHT	Kelompok Tani
		IPPAIR	INSUS (Ha)			
(1)	(2)					
1	Masaran	1				3
2	Sengon	1				4
3	Sumurup	1				11
4	Srabah	1				5
5	Depok	1				6
6	Surenior	1				6
7	Dompyong	1				7
8	Botoputih	1				6
Jumlah		8				48

Sumber: Mantri Tnni Kec Bendungan

Tabel 5.13 Alat-alat Pertanian Yang Masih Dapat Digunakan

No	Jenis Alat	Luas (Ha)		
		2019	2020	2021
(1)	(2)	(3)	(4)	(5)
1	Pengolah Tanah	31	37	37
	- Traktor Roda 2	30	36	36
	- Traktor Roda 4	1	1	1
2	Alat Tanam Padi	0	0	0
3	Pemberantas Jasad	141	152	152
	- Hand Spryer	141	152	152
	- Emposan	0	0	0
4	Pengairan	0	51	51
	-Pompa Air	0	51	51
5	Pemanenan	0	686	686
	-Sabit Bergerigi	0	685	685
	-Pemotong Pada	0	0	0
	Tipe Gendong	0	0	0
	-Rice Combine	0	1	1
	Harvester Kecil	0	0	0
6	Perontokan / Pemipilan	2	9	9
	- Perontok Padi	2	1	1
	-Pemipil Jagung	0	2	2
	-Perontok Multiguna	0	6	9
7	Pembersih	0	0	0
	Pembersih Gabah	0	0	0

Lanjutan Tabel 5.13

No	Jenis Alat	Luas (Ha)		
		2019	2020	2021
(1)	(2)	(3)	(4)	(5)
8	Pengering	0	0	0
	- Pengering Padi	0	0	0
9	-Penggilingan	51	56	50
	-Penggiling Padi kecil	51	35	35
	-Penggiling Padi Menengah	0	21	15
	-Penggiling Padi Besar	0	0	0
10	Pembuatan Pupuk	0	11	13
	-Alat pembuat Pupuk Organik	0	11	13

Sumber: Mantri Tni Kec Bendungan

Tabel 5.14 Luas Areal Perkebunan Menurut Jenis Tanaman (Ha)

No	Jenis Tanaman	Luas (Ha)		
		2019	2020	2021
(1)	(2)	(3)	(4)	(5)
1	Cengkeh			
2	Kelapa			
3	Kopi			
4	Kapuk Randu			
5	Vanili			
6	Kapulogo			
7	Kencur			
8	Jahe			
9	Kunyit			
10	Laos			
11	Tebu			
Jumlah				

Sumber: Mantri Tnni Kec. Bendungan

Tabel 5.15 Luas Hutan Menurut Fungsi Hutan Dan Reboisasi (Ha)

No	Uraian	Luas (Ha)		
		2019	2020	2021
(1)	(2)	(3)	(4)	(5)
01	Luas Hutan	3 083,00	3 083,00	3 083,00
	- Lindung	586,00	586,00	586,00
	- Produksi	2 497,00	2 497,00	2 497,00
	- Wisata	-	-	-
	- Lainnya	-	-	-
02	Reboisasi	-	-	-
	Jumlah	6 166,00	6 166,00	6 166,00

Sumber : Perhutani Kecamatan Bendungan

Tabel 5.16 Luas Panen, Produktivitas Dan Produksi Per Sub Round Tanaman Padi Kecamatan Tahun 2021

No	Sub Round	Luas Panen (Ha)	Produktivitas (Ku/Ha)	Produksi (Ton)
(1)	(2)	(3)	(4)	(5)
1	Januari s/d April	1 227,00	64,55	79202,85
2	Mei s/d Agustus	279,00	62,93	17 557
3	September s/d Desember	21,00	59,23	1243,83
	Januari s/d Desember	1 527,00	186,71	285 106,17

Sumber: Mantri Tnni Kec Bendungan

Tabel 5.17 Luas Panen, Produktivitas Dan Produksi Per Sub Round Tanaman Padi Sawah Kecamatan Tahun 2021

No	Sub Round	Luas Panen (Ha)	Produktivitas (Ku/Ha)	Produksi (Ton)
(1)	(2)	(3)	(4)	(5)
1	Januari s/d April	348,00	64,55	22463,4
2	Mei s/d Agustus	279,00	62,93	17 557
3	September s/d Desember	21,00	59,23	1243,83
	Januari s/d Desember	648,00	186,71	120 988,08

Sumber: Mantri Tnni Kec Bendungan

Tabel 5.18 Luas Panen, Produktivitas Dan Produksi Per Sub Round Tanaman Padi Ladang Kecamatan Tahun 2021

No	Sub Round	Luas Panen (Ha)	Produktivitas (Ku/Ha)	Produksi (Ton)
(1)	(2)	(3)	(4)	(5)
1	Januari s/d April	879,00	36,73	32.286
2	Mei s/d Agustus			
3	September s/d Desember			
	Januari s/d Desember	879,00	36,73	32.286

Sumber: Mantri Tnni Kec. Bendungan

Tabel 5.19 Luas Panen, Produktivitas Dan Produksi Per Sub Round Tanaman Palawija (Jagung) Kecamatan Tahun 2021

No	Sub Round	Luas Panen (Ha)	Produktivitas (Ku/Ha)	Produksi (Ton)
(1)	(2)	(3)	(4)	(5)
1	Januari s/d April	458,00	61,47	28 153,26
2	Mei s/d Agustus	397,00	63,17	25 078,49
3	September s/d Desember	0,00	0,00	
	Januari s/d Desember	855,00		53 231,75

Sumber: Mantri Tnni Kec Bendungan

Tabel 5.20 Luas Panen, Produktivitas Dan Produksi Per Sub Round Tanaman Palawija (Ubi Kayu) Kecamatan Tahun 2021

No	Sub Round	Luas Panen (Ha)	Produktivitas (Ku/Ha)	Produksi (Ton)
(1)	(2)	(3)	(4)	(5)
1	Januari s/d April	97,00	244,36	23 702,92
2	Mei s/d Agustus	398,00	187,45	74 605,10
3	September s/d Desember	542,00	239,45	129 781,90
	Januari s/d Desember	1 037,00		228 089,92

Sumber: Mantri Tnni Kec. Bendungan

Tabel 5.21 Luas Panen, Produktivitas Dan Produksi Per Sub Round Tanaman Palawija (Kedelai) Kecamatan Tahun 2021

No	Sub Round	Luas Panen (Ha)	Produktivitas (Ku/Ha)	Produksi (Ton)
(1)	(2)	(3)	(4)	(5)
1	Januari s/d April			
2	Mei s/d Agustus			
3	September s/d Desember			
	Januari s/d Desember			

Sumber: Mantri Tnni Kec. Bendungan

<https://trenggalekkab.bps.go.id>

Tabel 5.22 Luas Panen, Produktivitas Dan Produksi Per Sub Round Tanaman Palawija (Kacang Tanah) Kecamatan Tahun 2021

No	Sub Round	Luas Panen (Ha)	Produktivitas (Ku/Ha)	Produksi (Ton)
(1)	(2)	(3)	(4)	(5)
1	Januari s/d April	17,00	15,03	255,51
2	Mei s/d Agustus			
3	September s/d Desember			
	Januari s/d Desember	17,00		255,51

Sumber: Mantri Tnni Kec Bendungan

Tabel 5.23 Luas Panen, Produktivitas Dan Produksi Per Sub Round Tanaman Palawija (Kacang Hijau) Kecamatan Tahun 2021


No	Sub Round	Luas Panen (Ha)	Produktivitas (Ku/Ha)	Produksi (Ton)
(1)	(2)	(3)	(4)	(5)
1	Januari s/d April			
2	Mei s/d Agustus			
3	September s/d Desember			
	Januari s/d Desember			

Sumber: Mantri Tnni Kec Bendungan

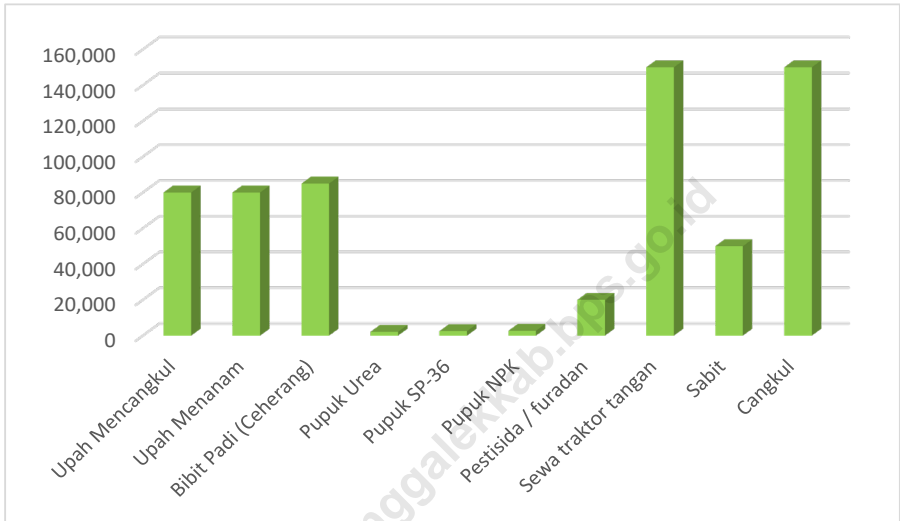
06

**INDUSTRI, PERTAMBANGAN,
DAN ENERGI**

Industry, Mining, and Energy

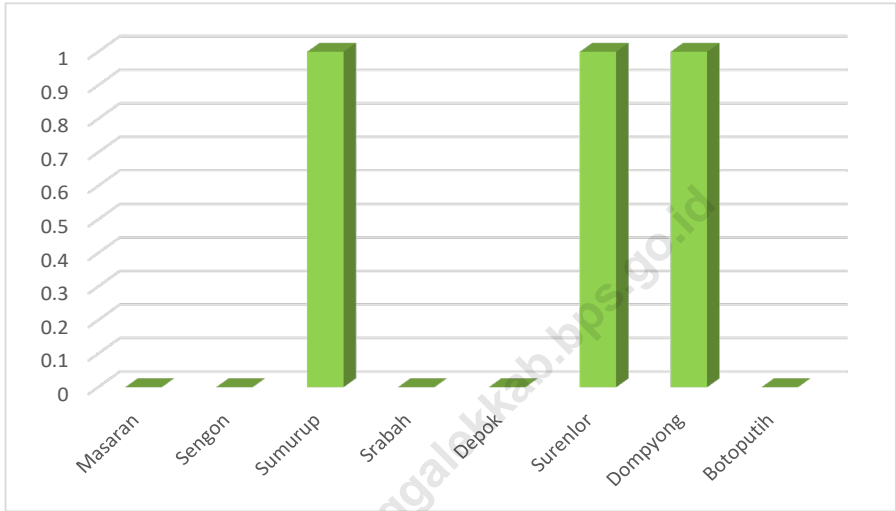


Gambar 6.1 Jumlah Pelanggan Listrik menurut Kecamatan di Kabupaten Trenggalek 2019-2020



Sumber: Pasar Dompiong

Gambar 6.2 Jumlah Pelanggan Air Bersih di Kabupaten Trenggalek 2015-2020



Sumber: BPS Kabupaten Trenggalek

Tabel 6.1 Banyaknya Pasar Tradisional dan Pasar Modern di Kecamatan Bendungan 2021

No	Desa	Pasar Tradisional		Pasar Modern	
		Pasar Daerah	Pasar Desa	Supermarket	Minimarket
(1)	(2)	(3)	(4)	(5)	(6)
1	Masaran	0	0	0	0
2	Sengon	0	0	0	0
3	Sumurup	0	1	0	0
4	Srabah	0	0	0	0
5	Depok	0	0	0	0
6	Surenlor	0	1	0	0
7	Dompyong	0	1	0	0
8	Botoputih	0	0	0	0
Jumlah		0	3	0	0

Sumber: BPS Kabupaten Trenggalek

Tabel 6.2 Rata-rata Harga yang Dibayar Petani Tahun 2021 di Kecamatan Bendungan

No	Uraian	Satuan	Nilai (Rp)	
			2020	2021
(1)	(2)	(3)	(4)	(5)
1	Upah Mencangkul	5 Jam/Hari / Orang	80 000	80 000
2	Upah Menanam	5 Jam/Hari / Orang	80 000	80 000
3	Bibit Padi (Ceherang)	Kg	85 000	85 000
4	Pupuk Urea	Kg	2 100	2 100
5	Pupuk SP-36	Kg	2 500	2 500
6	Pupuk NPK	Kg	2 700	2 700
7	Pestisida / furadan	Kg	20 000	20 000
8	Sewa traktor tangan	Ha	120 000	150 000
9	Sabit	Buah	40 000	50 000
10	Cangkul	Buah	150 000	150 000

Sumber: BPS Kabupaten Trenggalek

ST 2023

SENSUS PERTANIAN

BerAKHLAK

Berorientasi Pelayanan Akuntabel Kompeten
Harmonis Loyal Adaptif Kolaboratif

DATA

MENCERDASKAN BANGSA

— *Enlighten The Nation* —



**BADAN PUSAT STATISTIK
KABUPATEN TRENGGALEK**
BPS-Statistics of Trenggalek Regency

Jl. Brigjend Soetran No. 11 Trenggalek, Jawa Timur,
Telpn. 0355-791432; E-mail: bps3503@bps.go.id
Website: <http://trenggalekkab.bps.go.id>