

Katalog/Catalog: 1102001.6474010

2018

KECAMATAN BONTANG SELATAN DALAM ANGKA

*Bontang Selatan Subdistrict
in Figures*



**BADAN PUSAT STATISTIK
KOTA BONTANG**
BPS-Statistics of Bontang Municipality

2018

KECAMATAN
BONTANG SELATAN
DALAM ANGKA

*Bontang Selatan Subdistrict
in Figures*



Kecamatan Bontang Selatan Dalam Angka
Bontang Selatan Subdistrict in Figures
2018

ISBN: 978-602-5502-08-8

No. Publikasi/*Publication Number*: 64740.1804

Katalog/*Catalog*: 1102001.6474010

Ukuran Buku/*Book Size*: 14,8 cm x 21 cm

Jumlah Halaman/*Number of Pages*: xxii + 102 halaman /*pages*

Naskah/*Manuscript*:

Badan Pusat Statistik Kota Bontang

BPS-Statistics of Bontang Municipality

Desain Kover/*Cover Designed by*:

Badan Pusat Statistik Kota Bontang

BPS-Statistics of Bontang Municipality

Ilustrasi Kover/*Cover Illustration*:

Pantai Beras Basah/*Beras Basah Beach*

Diterbitkan oleh/*Published by*:

© **Badan Pusat Statistik Kota Bontang**/*BPS-Statistics of Bontang Municipality*

Dicetak oleh/*Printed by*:

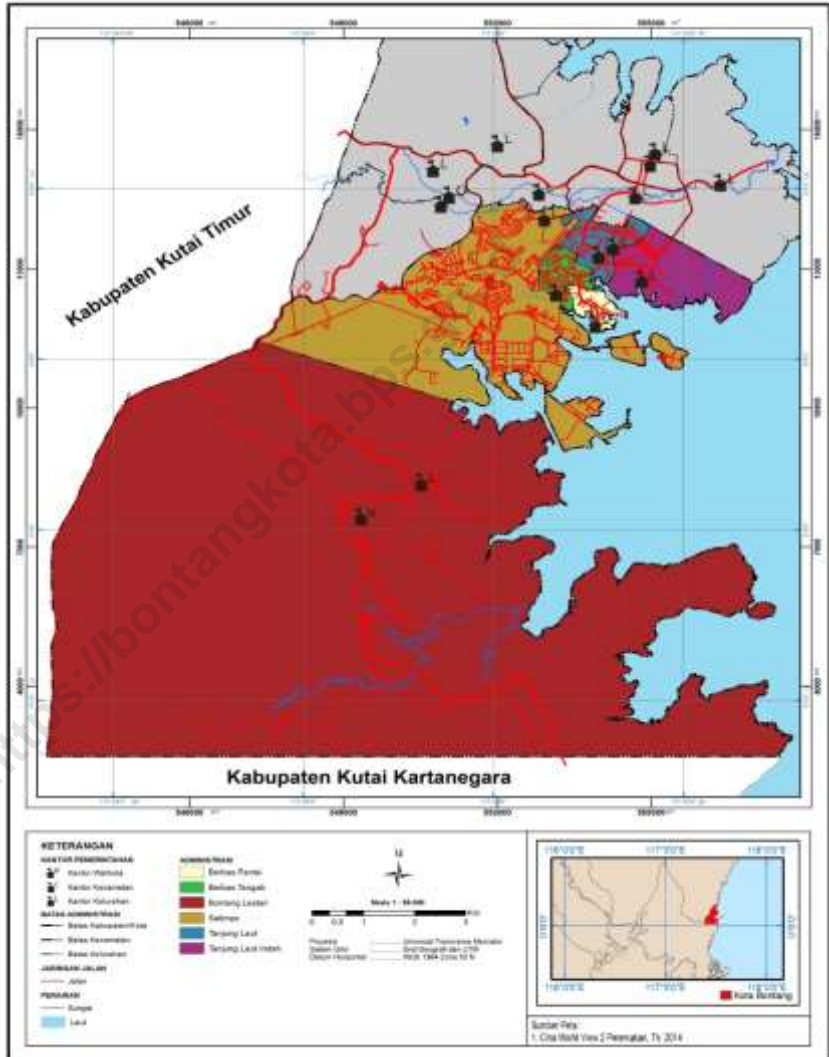
CV. Suvi Sejahtera

**Dilarang mengumumkan, mendistribusikan, mengomunikasikan, dan/atau
menggandakan sebagian atau seluruh isi buku ini untuk tujuan komersial tanpa izin
tertulis dari Badan Pusat Statistik**

*Prohibited to announce, distribute, communicate, and/or copy part or all of this book
for commercial purpose without permission from BPS-Statistics Indonesia*

PETA WILAYAH KECAMATAN BONTANG SELATAN

MAP OF BONTANG SELATAN SUBDISTRICT



KEPALA BPS KOTA BONTANG
CHIEF STATISTICIAN OF BONTANG MUNICIPALITY



Drs. H. Basiran Suwandi



KATA PENGANTAR

Kecamatan Bontang Selatan Dalam Angka 2018 merupakan kelanjutan dari publikasi tahun sebelumnya yang diterbitkan secara berkala oleh Badan Pusat Statistik Kota Bontang. Publikasi ini merupakan upaya dalam mengembangkan perstatistikan daerah dengan menyediakan data yang terpadu bagi para *stakeholder* khususnya di daerah Kecamatan Bontang Selatan.

Adapun data yang disajikan dalam publikasi ini merupakan data primer dan data sekunder yang dikumpulkan dari dinas/badan/instansi pemerintah maupun swasta yang ada di Kota Bontang. Publikasi ini diharapkan dapat memberikan gambaran umum keadaan Kota Bontang.

Kepada semua pihak yang telah membantu terbitnya publikasi ini, kami ucapkan terima kasih. Kritik dan saran dari pembaca sangat kami harapkan demi perbaikan di masa yang akan datang. Semoga publikasi ini bermanfaat bagi kita semua.

Bontang, September 2018
Kepala Badan Pusat Statistik
Kota Bontang



Drs. H. Basiran Suwandi



Bontang Selatan Subdistrict in Figures 2018 is a continuation of the previous year's publication published periodically by BPS-Statistics of Bontang Municipality. This publication is an effort to develop regional statistics by providing integrated data for stakeholders, especially in Bontang Selatan Subdistrict.

This publication obtain its data from primary and secondary data that collected from government and private boards/institutions in Bontang Municipality. It may give an overview of Bontang Municipality condition.

We would like to say thanks to everyone involved and contributed to make this publication possible. All inputs from users are required, to improve the next publications. Hopefully it is useful for all of us.

*Bontang, September 2018
Chief Statistician of
Bontang Municipality*



Drs. H. Basiran Suwandi

DAFTAR ISI/CONTENTS

	Halaman <i>Page</i>
Kata Pengantar/ <i>Preface</i>	vii
Daftar Isi/ <i>Contents</i>	ix
Daftar Tabel/ <i>List of Tables</i>	xi
Penjelasan Umum/ <i>Explanatory Notes</i>	xxi
1 Geografi dan Iklim/ <i>Geography and Climate</i>	1
1.1 Geografi/ <i>Geography</i>	3
1.2 Iklim/ <i>Climate</i>	6
2 Pemerintahan/ <i>Government</i>	11
3 Kependudukan/ <i>Population</i>	17
4 Sosial/ <i>Social</i>	27
5 Pertanian/ <i>Agriculture</i>	73
6 Perdagangan/ <i>Trade</i>	87
7 Hotel/ <i>Hotel</i>	93
8 Harga/ <i>Price</i>	97

DAFTAR TABEL/LIST OF TABLES

	Halaman Page
1 GEOGRAFI DAN IKLIM/GEOGRAPHY AND CLIMATE	
1.1 GEOGRAFI/GEOGRAPHY	
1.1.1 Letak dan Luas Kecamatan Bontang Selatan Location and Area of Bontang Selatan Subdistrict	3
1.1.2 Luas Wilayah Menurut Kelurahan di Kecamatan Bontang Selatan, 2017 <i>Total Area by Village in Bontang Selatan Subdistrict, 2017</i>	4
1.1.3 Jarak dari Kelurahan ke Ibukota Kecamatan di Kecamatan Bontang Selatan (km), 2017 <i>Distance between Village and Capital of Subdistrict in Bontang Selatan Subdistrict (km), 2017</i>	5
1.2 IKLIM/CLIMATE	
1.2.1 Jumlah Curah Hujan dan Hari Hujan Menurut Bulan di Stasiun Pengamatan Bontang Lestari, Kecamatan Bontang Selatan, 2017 <i>Amount of Precipitation and Number of Rainy Days by Month in Bontang Lestari Observation Station in Bontang Selatan Subdistrict, 2017</i>	6
1.2.2 Jumlah Curah Hujan dan Hari Hujan Menurut Bulan di Stasiun Pengamatan Tanjung Laut, Kecamatan Bontang Selatan, 2017 <i>Amount of Precipitation and Number of Rainy Days by Month in Tanjung Laut Observation Station in Bontang Selatan Subdistrict, 2017</i>	8
2 PEMERINTAHAN/GOVERNMENT	
2.1 Jumlah Dusun dan Rukun Tetangga (RT) Menurut Kelurahan di Kecamatan Bontang Selatan, 2017 <i>Number of Dusun and RT by Village in Bontang Selatan Subdistrict, 2017</i>	13

2.2	Jumlah Aparat Pemerintahan Kelurahan Menurut Kelurahan di Kecamatan Bontang Selatan, 2017 <i>Number of Village Government Apparatus by Village in Bontang Selatan Subdistrict, 2017</i>	14
2.3	Jumlah LPM dan LKMD Menurut Kelurahan di Kecamatan Bontang Selatan, 2017 <i>Number of LPM and LKMD by Village in Bontang Selatan Subdistrict, 2017</i>	15

3 KEPENDUDUKAN/POPULATION

3.1	Jumlah Penduduk Menurut Kelurahan dan Jenis Kelamin di Kecamatan Bontang Selatan, 2017 <i>Population by Village and Sex in Bontang Selatan Subdistrict, 2017</i>	19
3.2	Rasio Jenis Kelamin Penduduk Menurut Kelurahan di Kecamatan Bontang Selatan, 2017 <i>Sex Ratio by Village in Bontang Selatan Subdistrict, 2017</i>	20
3.3	Kepadatan Penduduk Menurut Kelurahan di Kecamatan Bontang Selatan, 2017 <i>Density by Village in Bontang Selatan Subdistrict, 2017</i>	21
3.4	Rata-Rata Jiwa per Kepala Keluarga Menurut Kelurahan di Kecamatan Bontang Selatan, 2017 <i>Average Soul per Head of Family by Village in Bontang Selatan Subdistrict, 2017</i>	22
3.5	Jumlah Kelahiran Menurut Jenis Kelamin dan Kelurahan di Kecamatan Bontang Selatan, 2017 <i>Number of Birth by Village in Bontang Selatan Subdistrict, 2017</i>	23
3.6	Jumlah Kematian Menurut Jenis Kelamin dan Kelurahan di Kecamatan Bontang Selatan, 2017 <i>Number of Death by Village in Bontang Selatan Subdistrict, 2017</i>	24
3.7	Jumlah Migrasi Datang Menurut Kelurahan di Kecamatan Bontang Selatan, 2017 <i>Number of Inbound Migration by Village in Bontang Selatan Subdistrict, 2017</i>	25
3.8	Jumlah Migrasi Keluar Menurut Kelurahan di Kecamatan Bontang Selatan, 2017 <i>Number of Outbound Migration by Village in Bontang Selatan Subdistrict, 2017</i>	26

4 SOSIAL/SOCIAL

- 4.1 Jumlah Sekolah, Murid, Guru, dan Rasio Murid-Guru Taman Kanak-Kanak (TK) Menurut Kelurahan di Kecamatan Bontang Selatan, 2017 *Number of Schools, Pupils, Teachers, and Pupil-Teacher Ratio of Kindergarten by Village in Bontang Selatan Subdistrict, 2017* 29
- 4.2 Jumlah Sekolah, Murid, Guru, dan Rasio Murid-Guru Raudhatul Athfal (RA) Menurut Kelurahan di Kecamatan Bontang Selatan, 2017 *Number of Schools, Pupils, Teachers, and Pupil-Teacher Ratio of Islamic Kindergarten by Village in Bontang Selatan Subdistrict, 2017* 30
- 4.3 Jumlah Sekolah, Murid, Guru, dan Rasio Murid-Guru Sekolah Dasar (SD) Negeri Menurut Kelurahan di Kecamatan Bontang Selatan, 2017 *Number of Schools, Pupils, Teachers, and Pupil-Teacher Ratio of State Primary Schools by Village in Bontang Selatan Subdistrict, 2017*..... 31
- 4.4 Jumlah Sekolah, Murid, Guru, dan Rasio Murid-Guru Sekolah Dasar (SD) Swasta Menurut Kelurahan di Kecamatan Bontang Selatan, 2017 *Number of Schools, Pupils, Teachers, and Pupil-Teacher Ratio of Private Primary Schools by Village in Bontang Selatan Subdistrict, 2017*..... 32
- 4.5 Jumlah Sekolah, Murid, Guru, dan Rasio Murid-Guru Madrasah Ibtidaiyah (MI) Swasta Menurut Kelurahan di Kecamatan Bontang Selatan, 2017 *Number of Schools, Pupils, Teachers, and Pupil-Teacher Ratio Private Madrasah Ibtidaiyah (MI) by Village in Bontang Selatan Subdistrict, 2017* 33
- 4.6 Jumlah Sekolah, Murid, Guru, dan Rasio Murid-Guru Sekolah Menengah Pertama (SMP) Negeri Menurut Kelurahan di Kecamatan Bontang Selatan, 2017 *Number of Schools, Pupils, Teachers, and Pupil-Teacher Ratio State Junior High Schools by Village in Bontang Selatan Subdistrict, 2017* 34

4.7	Jumlah Sekolah, Murid, Guru, dan Rasio Murid-Guru Sekolah Menengah Pertama (SMP) Swasta Menurut Kelurahan di Kecamatan Bontang Selatan, 2017 <i>Number of Schools, Pupils, Teachers, and Pupil-Teacher Ratio Private Junior High Schools by Village in Bontang Selatan Subdistrict, 2017</i>	35
4.8	Jumlah Sekolah, Murid, Guru, dan Rasio Murid-Guru Madrasah Tsanawiyah (MTs) Swasta Menurut Kelurahan di Kecamatan Bontang Selatan, 2017 <i>Number of Schools, Pupils, Teachers, and Pupil-Teacher Ratio Private Madrasah Tsanawiyah (MTs) by Village in Bontang Selatan Subdistrict, 2017</i>	36
4.9	Jumlah Sekolah, Murid, Guru, dan Rasio Murid-Guru Sekolah Menengah Atas (SMA) Negeri Menurut Kelurahan di Kecamatan Bontang Selatan, 2017 <i>Number of Schools, Pupils, Teachers, and Pupil-Teacher Ratio State Senior High Schools by Village in Bontang Selatan Subdistrict, 2017</i>	37
4.10	Jumlah Sekolah, Murid, Guru, dan Rasio Murid-Guru Sekolah Menengah Atas (SMA) Swasta Menurut Kelurahan di Kecamatan Bontang Selatan, 2017 <i>Number of Schools, Pupils, Teachers, and Pupil-Teacher Ratio Private Senior High Schools by Village in Bontang Selatan Subdistrict, 2017</i>	38
4.11	Jumlah Sekolah, Murid, Guru, dan Rasio Murid-Guru Sekolah Menengah Kejuruan (SMK) Negeri Menurut Kelurahan di Kecamatan Bontang Selatan, 2017 <i>Number of Schools, Pupils, Teachers, and Pupil-Teacher Ratio State Vocational High Schools by Village in Bontang Selatan Subdistrict, 2017</i>	39
4.12	Jumlah Sekolah, Murid, Guru, dan Rasio Murid-Guru Sekolah Menengah Kejuruan (SMK) Swasta Menurut Kelurahan di Kecamatan Bontang Selatan, 2017 <i>Number of Schools, Pupils, Teachers, and Pupil-Teacher Ratio Private Vocational High Schools by Village in Bontang Selatan Subdistrict, 2017</i>	40
4.13	Jumlah Sekolah, Murid, Guru, dan Rasio Murid-Guru Madrasah Aliyah (MA) Swasta Menurut Kelurahan di Kecamatan Bontang Selatan, 2017 <i>Number of Schools, Pupils, Teachers, and Pupil-Teacher Ratio Private Madrasah Aliyah (MA) by Village in Bontang Selatan Subdistrict, 2017</i>	41

4.14	Jumlah Peserta Ujian, Kelulusan, dan Persentase Kelulusan Sekolah Dasar (SD) Negeri Menurut Kelurahan di Kecamatan Bontang Selatan, 2017 <i>Number of Exam Participants, Graduates, and Graduation Percentage of State Primary Schools by Village in Bontang Selatan Subdistrict, 2017</i>	42
4.15	Jumlah Peserta Ujian, Kelulusan, dan Persentase Kelulusan Sekolah Dasar (SD) Swasta Menurut Kelurahan di Kecamatan Bontang Selatan, 2017 <i>Number of Exam Participants, Graduates, and Graduation Percentage of Private Primary Schools by Village in Bontang Selatan Subdistrict, 2017</i>	43
4.16	Jumlah Peserta Ujian, Kelulusan, dan Persentase Kelulusan Madrasah Ibtidaiyah (MI) Swasta Menurut Kelurahan di Kecamatan Bontang Selatan, 2017 <i>Number of Exam Participants, Graduates, and Graduation Percentage of Private Madrasah Ibtidaiyah (MI) by Village in Bontang Selatan Subdistrict, 2017</i>	44
4.17	Jumlah Peserta Ujian, Kelulusan, dan Persentase Kelulusan Sekolah Menengah Pertama (SMP) Negeri Menurut Kelurahan di Kecamatan Bontang Selatan, 2017 <i>Number of Exam Participants, Graduates, and Graduation Percentage of State Junior High Schools by Village in Bontang Selatan Subdistrict, 2017</i>	45
4.18	Jumlah Peserta Ujian, Kelulusan, dan Persentase Kelulusan Sekolah Menengah Pertama (SMP) Swasta Menurut Kelurahan di Kecamatan Bontang Selatan, 2017 <i>Number of Exam Participants, Graduates, and Graduation Percentage of Private Junior High Schools by Village in Bontang Selatan Subdistrict, 2017</i>	46
4.19	Jumlah Peserta Ujian, Kelulusan, dan Persentase Kelulusan Madrasah Tsanawiyah (MTs) Swasta Menurut Kelurahan di Kecamatan Bontang Selatan, 2017 <i>Number of Exam Participants, Graduates, and Graduation Percentage of Private Madrasah Tsanawiyah (MTs) by Village in Bontang Selatan Subdistrict, 2017</i> .	47
4.20	Jumlah Peserta Ujian, Kelulusan, dan Persentase Kelulusan Sekolah Menengah Atas (SMA) Negeri Menurut Kelurahan di Kecamatan Bontang Selatan, 2017 <i>Number of Exam Participants, Graduates, and Graduation Percentage of State Senior High Schools by Village in Bontang Selatan Subdistrict, 2017</i>	48

4.21	Jumlah Peserta Ujian, Kelulusan, dan Persentase Kelulusan Sekolah Menengah Atas (SMA) Swasta Menurut Kelurahan di Kecamatan Bontang Selatan, 2017 <i>Number of Exam Participants, Graduates, and Graduation Percentage of Private Senior High Schools by Village in Bontang Selatan Subdistrict, 2017</i>	49
4.22	Jumlah Peserta Ujian, Kelulusan, dan Persentase Kelulusan Sekolah Menengah Kejuruan (SMK) Negeri Menurut Kelurahan di Kecamatan Bontang Selatan, 2017 <i>Number of Exam Participants, Graduates, and Graduation Percentage of State Vocational High Schools by Village in Bontang Selatan Subdistrict, 2017</i>	50
4.23	Jumlah Peserta Ujian, Kelulusan, dan Persentase Kelulusan Sekolah Menengah Kejuruan (SMK) Swasta Menurut Kelurahan di Kecamatan Bontang Selatan, 2017 <i>Number of Exam Participants, Graduates, and Graduation Percentage of Private Vocational High Schools by Village in Bontang Selatan Subdistrict, 2017</i>	51
4.24	Jumlah Peserta Ujian, Kelulusan, dan Persentase Kelulusan Madrasah Aliyah (MA) Swasta Menurut Kelurahan di Kecamatan Bontang Selatan, 2017 <i>Number of Exam Participants, Graduates, and Graduation Percentage of Private Madrasah Aliyah (MA) by Village in Bontang Selatan Subdistrict, 2017</i>	52
4.25	Jumlah Fasilitas Kesehatan Menurut Kelurahan di Kecamatan Bontang Selatan, 2017 <i>Number of Health Facilities by Village in Bontang Selatan Subdistrict, 2017</i>	53
4.26	Jumlah Tenaga Kesehatan Menurut Kelurahan di Kecamatan Bontang Selatan, 2017 <i>Number of Health Personnel by Village in Bontang Selatan Subdistrict, 2017</i>	55
4.27	Jumlah Apotek, Toko Obat, dan Gudang Farmasi Menurut Kelurahan di Kecamatan Bontang Selatan, 2017 <i>Number of Chemist, Drugstore, and Pharmacy Warehouse by Village in Bontang Selatan Subdistrict, 2017</i>	57
4.28	Jumlah Kelahiran Menurut Penolong Kelahiran di Kecamatan Bontang Selatan , 2017 <i>Number of Birth by Birth Attendant in Bontang Selatan Subdistrict, 2017</i>	58

4.29	Jumlah Balita yang Pernah Mendapat Imunisasi Menurut Jenis Imunisasi di Kecamatan Bontang Selatan, 2017 <i>Number of Children Under-five Years Who Have Immunization by Type of Immunization in Bontang Selatan Subdistrict, 2017</i>	59
4.30	Jumlah Kasus HIV/AIDS, IMS, DBD, Diare, TB, dan Malaria di Kecamatan Bontang Selatan, 2017 <i>Number of Cases of HIV/AIDS, Sexually Transmitted Infection, Dengue Fever, Diarrhea, Tuberculosis, and Malaria in Bontang Selatan Subdistrict, 2017</i>	60
4.31	Jumlah Penyandang Cacat Menurut Kelurahan di Kecamatan Bontang Selatan, 2017 <i>Number of Persons with Disabilities by Village in Bontang Selatan Subdistrict, 2017</i>	61
4.32	Jumlah Perangkat Keluarga Berencana Menurut Kelurahan di Kecamatan Bontang Selatan, 2017 <i>Number of Family Planning Devices by Village in Bontang Selatan Subdistrict, 2017</i>	63
4.33	Jumlah Pasangan Usia Subur dan Peserta KB Aktif Menurut Kelurahan di Kecamatan Bontang Selatan, 2017 <i>Number of Eligible Couples and Family Planning Active Participants by Village in Bontang Selatan Subdistrict, 2017</i>	64
4.34	Pencapaian Akseptor Baru Menurut Kelurahan dan Metode Kontrasepsi di Kecamatan Bontang Selatan, 2017 <i>Realization of New Acceptor by Village and Contraception Method in Bontang Selatan Subdistrict, 2017</i>	66
4.35	Persentase Penduduk Menurut Kelurahan dan Agama yang Dianut di Kecamatan Bontang Selatan, 2017 <i>Persentage of Population by Village and Religion in Bontang Selatan Subdistrict, 2017</i>	68
4.36	Jumlah Tempat Peribadatan Menurut Kelurahan di Kecamatan Bontang Selatan, 2017 <i>Number of Worship Facilities by Village in Bontang Selatan Subdistrict, 2017</i>	69
4.37	Nikah, Talak dan Cerai Menurut Kelurahan di Kecamatan Bontang Selatan, 2017 <i>Number of Marriages and Divorces by Village in Bontang Selatan Subdistrict, 2017</i>	70
4.38	Jumlah Pernikahan Menurut Kelurahan dan Walinya di Kecamatan Bontang Selatan, 2017 <i>Number of Marriages by Village and Guardians in Bontang Selatan Subdistrict, 2017</i>	71

4.39	Jumlah Lokasi dan Luas Wakaf Tanah Menurut Kelurahan dan Jenis Akta Wakaf di Kecamatan Bontang Selatan, 2017 <i>Number of Location and Area of Land Wakaf by Village and Type of Deed of Wakaf in Bontang Selatan Subdistrict, 2017</i>	72
------	---	----

5 PERTANIAN/AGRICULTURE

5.1	Luas Panen Padi di Kecamatan Bontang Selatan (ha), 2017 <i>Harvested Area of Paddy in Bontang Selatan Subdistrict (ha), 2017</i>	75
5.2	Luas Panen Tanaman Palawija Menurut Jenis Tanaman di Kecamatan Bontang Selatan (ha), 2017 <i>Harvested Area of Secondary Crops by Kind of Plant in Bontang Selatan Subdistrict (ha), 2017</i>	76
5.3	Produksi Tanaman Sayuran Menurut Jenis Tanaman di Kecamatan Bontang Selatan (kuintal), 2017 <i>Production of Vegetables by Kind of Plant in Bontang Selatan Subdistrict (quintal), 2017</i>	77
5.4	Produksi Tanaman Buah-Buahan Menurut Jenis Buah di Kecamatan Bontang Selatan (kuintal), 2017 <i>Production of Fruits by Kind of Fruit in Bontang Selatan Subdistrict (quintal), 2017</i>	78
5.5	Produksi Tanaman Biofarmaka Menurut Jenis Tanaman di Kecamatan Bontang Selatan (kg), 2017 <i>Production of Medical Plants by Kind of Plant in Bontang Selatan Subdistrict (kg), 2017</i>	79
5.6	Luas Areal dan Produksi Tanaman Perkebunan Menurut Jenis Tanaman di Kecamatan Bontang Selatan, 2017 <i>Planted Area and Production of Estate Crops by Kind of Plant in Bontang Selatan Subdistrict, 2017</i>	80
5.7	Populasi Ternak Menurut Jenis Ternak di Kecamatan Bontang Selatan (ekor), 2017 <i>Livestock Population by Kind of Livestock in Bontang Selatan Subdistrict (heads), 2017</i>	81
5.8	Populasi Unggas Menurut Jenis Unggas di Kecamatan Bontang Selatan (ekor), 2017 <i>Poultry Population by Kind of Poultry in Bontang Selatan Subdistrict (heads), 2017</i>	82

5.9	Jumlah Rumah Tangga dan Produksi Perikanan Menurut Subsektor Perikanan di Kecamatan Bontang Selatan, 2017 <i>Number of Households and Production of Fishery by Fishery Subsector in Bontang Selatan Subdistrict, 2017</i>	83
5.10	Jumlah Perahu/Kapal Penangkap Ikan Menurut Jenisnya di Kecamatan Bontang Selatan, 2017 <i>Number of Fishing Boats by Type of Boat in Bontang Selatan Subdistrict, 2017</i>	84
5.11	Jumlah Alat Penangkap Ikan Menurut Jenisnya di Kecamatan Bontang Selatan, 2017 <i>Number of Marine Fishing Apparel by Kind of Fishing Apparel in Bontang Selatan Subdistrict, 2017</i>	85

6 PERDAGANGAN/TRADE

6.1	Jumlah Pedagang Menurut Klasifikasinya di Kecamatan Bontang Selatan, 2016-2017 <i>Number of Traders by Classification in Bontang Selatan Subdistrict, 2016-2017</i>	89
6.2	Jumlah Koperasi Menurut Jenis Koperasi di Kecamatan Bontang Selatan, 2016-2017 <i>Number of Cooperatives by Type of Cooperatives in Bontang Selatan Subdistrict, 2016-2017</i>	90
6.3	Jumlah Koperasi Menurut Kelompok Usaha di Kecamatan Bontang Selatan, 2016-2017 <i>Number of Cooperatives by Business Group in Bontang Selatan Subdistrict, 2016-2017</i>	91

7 HOTEL/HOTEL

7.1	Jumlah Hotel Menurut Kelurahan dan Klasifikasi di Kecamatan Bontang Selatan, 2017 <i>Number of Hotel by Village and Classified Hotel in Bontang Selatan Subdistrict, 2017</i>	95
7.2	Jumlah Akomodasi Hotel Menurut Kelurahan di Kecamatan Bontang Selatan, 2016-2017 <i>Number of Hotel Accomodations by Village in Bontang Selatan Subdistrict, 2016-2017</i>	96

8 HARGA/PRICE

- 8.1 Rata-Rata Harga Eceran Beberapa Jenis Barang Menurut Bulan di Pasar Rawa Indah (rupiah), 2017 *Retail Prices of Selected Commodities by Month in Rawa Indah Market (rupiahs), 2017.....* 99

<https://bontangkota.bps.go.id>

PENJELASAN UMUM/EXPLANATORY NOTES

Tanda-tanda, satuan-satuan, dan lain-lainnya yang digunakan dalam publikasi ini adalah sebagai berikut:

Symbols, measurement units, and acronyms which are used in this publication, are as follows:

1. TANDA_TANDA/SYMBOLS

Data tidak tersedia/ <i>Data not available</i>	:	...
Tidak ada atau nol/ <i>Null or zero</i>	:	-
Data dapat diabaikan/ <i>Data negligible</i>	:	0
Tanda desimal/ <i>Decimal point</i>	:	,
Data tidak dapat ditampilkan/ <i>Not applicable</i>	:	NA
Angka perkiraan/ <i>Estimated figures</i>	:	^e
Angka sementara/ <i>Preliminary figures</i>	:	x
Angka sangat sementara/ <i>Very preliminary figures</i>	:	xx
Angka diperbaiki/ <i>Revised figures</i>	:	r

2. SATUAN/UNITS

barel/ <i>barrel</i>	:	158,99 liter/ <i>litres</i> =1/6,2898 m ³
hektar (ha)/ <i>hectare (ha)</i>	:	10 000 m ²
kilometer (km)/ <i>kilometres (km)</i>	:	1 000 meter/ <i>meters (m)</i>
knot/ <i>knot</i>	:	1,8523 km/jam (km/hour)
kuintal/ <i>quintal</i>	:	100 kg
KWh	:	1 000 Watt hour
MWh	:	1 000 KWh
liter (untuk beras)/ <i>litre (for rice)</i>	:	0,80 kg
ons/ <i>ounce</i>	:	28,31 gram/ <i>grams</i>
ton	:	1 000 kg

Satuan lain: buah, dus, helai/lembar, kaleng, batang, pulsa, ton kilometer (ton-km), jam, menit, persen (%).

Other units: unit, pack, pieces, sheet, tin, pulse, ton kilometres (ton-km), hour, minute, percent (%).

Perbedaan angka dibelakang koma disebabkan oleh pembulatan angka.

The difference in decimal numbers is caused by rounding.

GEOGRAFI DAN IKLIM

GEOGRAPHY AND CLIMATE

1

BAB
Chapter

RATA-RATA CURAH HUJAN

Average of Precipitation

2017

Stasiun Pengamatan /
Observation Station

Bontang Lestari



JANUARI

January

305,2 mm³



AGUSTUS

August

88,2 mm³

Tanjung Laut



NOVEMBER

January

346,8 mm³



AGUSTUS

August

117,9 mm³

1.1 GEOGRAFI/*GEOGRAPHY*

Tabel 1.1.1 Letak dan Luas Kecamatan Bontang Selatan
Table Location and Area of Bontang Selatan Subdistrict

Batas	Utara	Kecamatan Bontang Utara
<i>Border</i>	<i>North</i>	<i>Bontang Utara Subdistrict</i>
	Timur	Selat Makassar
	<i>East</i>	<i>Makassar Strait</i>
	Selatan	Kabupaten Kutai Kartanegara
	<i>South</i>	<i>Kutai Kartanegara Regency</i>
	Barat	Kabupaten Kutai Kartanegara
	<i>West</i>	<i>Kutai Kartanegara Regency</i>
Luas Wilayah		111,5925 km ²
<i>Area</i>		
Jumlah Kelurahan		6 kelurahan/ <i>village</i>
<i>Number of villages</i>		

Sumber/*Source*: Kantor Camat Bontang Selatan/*Bontang Selatan Subdistrict Office*

Tabel 1.1.2 Luas Wilayah Menurut Kelurahan di Kecamatan Bontang Selatan, 2017
Table Total Area by Village in Bontang Selatan Subdistrict, 2017

Kelurahan Village	Luas (km ²) Area (square.km)	Persentase Percentage
(1)	(2)	(3)
1. Bontang Lestari	88,1069	78,95
2. Satimpo	17,4281	15,62
3. Berbas Pantai	0,5918	0,53
4. Berbas Tengah	0,8835	0,79
5. Tanjung Laut	1,3774	1,23
6. Tanjung Laut Indah	3,2048	2,87
Bontang Selatan	111,5925	100,00

Sumber/Source: Badan Perencanaan, Penelitian, dan Pembangunan Kota Bontang/Regional Development Planning Board of Bontang Municipality

1. Permendagri 20 Tahun 2015
2. Perda RDTR No. 1 Tahun 2016
3. Hasil Analisis

Tabel 1.1.3 Jarak dari Kelurahan ke Ibukota Kecamatan di Kecamatan Bontang Selatan (km), 2017
Table Distance between Village and Capital of Subdistrict in Bontang Selatan Subdistrict (km), 2017

	Kelurahan Village	Ibukota Kecamatan Capital of Subdistrict	Jarak ke Ibukota Kecamatan Distance to Subdistrict Capital
	(1)	(2)	(3)
1.	Bontang Lestari	Tanjung Laut	24,0
2.	Satimpo	Tanjung Laut	4,0
3.	Berbas Pantai	Tanjung Laut	3,0
4.	Berbas Tengah	Tanjung Laut	3,0
5.	Tanjung Laut	Tanjung Laut	0,0
6.	Tanjung Laut Indah	Tanjung Laut	1,5

Sumber/Source: Kantor Camat Bontang Selatan/Bontang Selatan Subdistrict Office

1.2 IKLIM/CLIMATE

Tabel 1.2.1 Jumlah Curah Hujan dan Hari Hujan Menurut Bulan di Stasiun Pengamatan Bontang Lestari, Kecamatan Bontang Selatan, 2017
Amount of Precipitation and Number of Rainy Days by Month in Bontang Lestari Observation Station in Bontang Selatan Subdistrict, 2017

Bulan Month	Curah Hujan Precipitation (mm³)	Hari Hujan Rainy Days
(1)	(2)	(3)
Januari/ <i>January</i>	305,2	22
Februari/ <i>February</i>	114,6	14
Maret/ <i>March</i>	276,6	20
April/ <i>April</i>	193,4	15
Mei/ <i>May</i>	206,8	23
Juni/ <i>June</i>	139,8	21
Juli/ <i>July</i>	136,6	21
Agustus/ <i>August</i>	88,2	16
September/ <i>September</i>	274,8	21
Oktober/ <i>October</i>	151,8	21
November/ <i>November</i>	293,6	21
Desember/ <i>December</i>	163,4	18
Jumlah / Total	2 344,8	233
Rata-rata per bulan / Average by month	195,4	19,42

Sumber/*Source*: Dinas Ketahanan Pangan, Perikanan, dan Pertanian Kota Bontang/*Food Security, Fishery, and Agriculture Department of Bontang Municipality*

Lanjutan Tabel / *Continued Table 1.2.1*

Bulan <i>Month</i>	Hari Kering <i>dry-day</i>	Curah Hujan Maximum <i>Maximal Precipitation (mm³) in a day</i>
(1)	(4)	(5)
Januari/ <i>January</i>	9	57,6
Februari/ <i>February</i>	14	59,2
Maret/ <i>March</i>	11	59,4
April/ <i>April</i>	15	74,0
Mei/ <i>May</i>	8	31,6
Juni/ <i>June</i>	9	44,6
Juli/ <i>July</i>	9	59,2
Agustus/ <i>August</i>	15	18,4
September/ <i>September</i>	9	64,0
Oktober/ <i>October</i>	10	26,2
November/ <i>November</i>	9	58,4
Desember/ <i>December</i>	12	47,2
Jumlah / <i>Total</i>	130	599,80
Rata-rata per bulan / <i>Average by month</i>	10,83	49,98

Sumber/*Source*: Dinas Ketahanan Pangan, Perikanan, dan Pertanian Kota Bontang/*Food Security, Fishery, and Agriculture Department of Bontang Municipality*

Tabel 1.2.2 Jumlah Curah Hujan dan Hari Hujan Menurut Bulan di Stasiun Pengamatan Tanjung Laut, Kecamatan Bontang Selatan, 2017
Table Amount of Precipitation and Number of Rainy Days by Month in Tanjung Laut Observation Station in Bontang Selatan Subdistrict, 2017

Bulan Month	Curah Hujan Precipitation (mm ³)	Hari Hujan Rainy Days
(1)	(2)	(3)
Januari/January	185,7	14
Februari/February	149,2	11
Maret/March	255,1	11
April/April	146,3	11
Mei/May	325,5	17
Juni/June	195,0	15
Juli/July	168,9	14
Agustus/August	117,9	13
September/September	169,4	11
Oktober/October	182,5	15
November/November	346,8	18
Desember/December	159,3	16
Jumlah / Total	2 401,6	166
Rata-rata per bulan / Average by month	200,13	13,83

Sumber/Source: Dinas Ketahanan Pangan, Perikanan, dan Pertanian Kota Bontang/Food Security, Fishery, and Agriculture Department of Bontang Municipality

Lanjutan Tabel / *Continued Table 1.2.2*

Bulan <i>Month</i>	Hari Kering <i>dry-day</i>	Curah Hujan Maximum <i>Maximal Precipitation (mm³) in a day</i>
(1)	(4)	(5)
Januari/ <i>January</i>	17	53,0
Februari/ <i>February</i>	17	68,0
Maret/ <i>March</i>	20	44,6
April/ <i>April</i>	19	32,5
Mei/ <i>May</i>	14	67,4
Juni/ <i>June</i>	15	43,0
Juli/ <i>July</i>	20	30,0
Agustus/ <i>August</i>	18	58,8
September/ <i>September</i>	19	50,9
Oktober/ <i>October</i>	16	50,0
November/ <i>November</i>	12	63,4
Desember/ <i>December</i>	15	45,9
Jumlah / <i>Total</i>	202	607,5
Rata-rata per bulan / <i>Average by month</i>	16,83	50,63

Sumber/*Source*: Dinas Ketahanan Pangan, Perikanan, dan Pertanian Kota Bontang/*Food Security, Fishery, and Agriculture Department of Bontang Municipality*

PEMERINTAHAN

GOVERNMENT

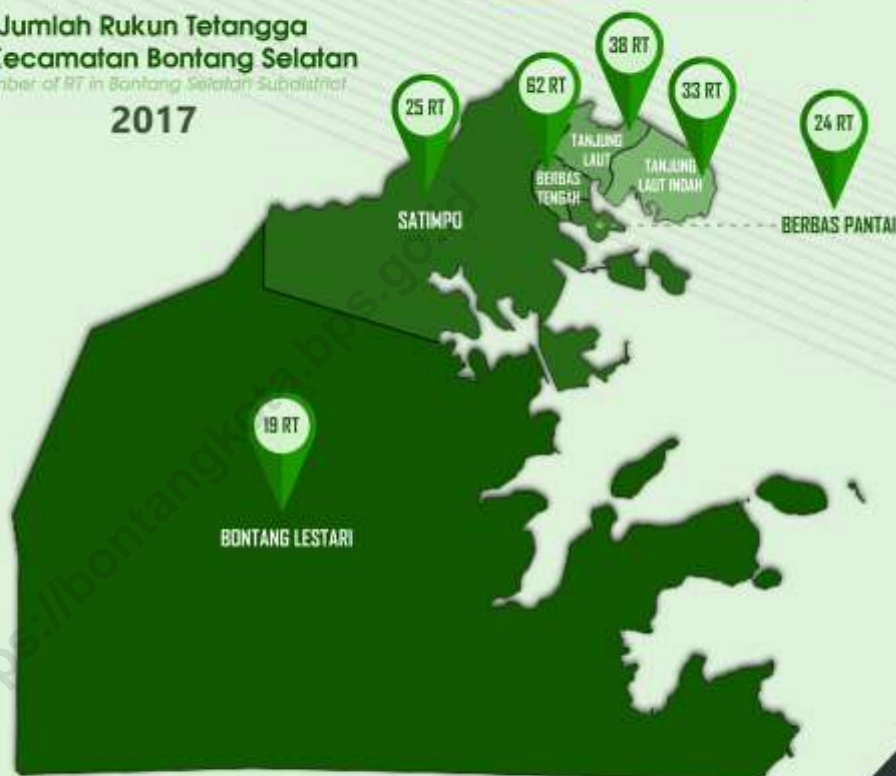
2

BAB
Chapter

Jumlah Rukun Tetangga di Kecamatan Bontang Selatan

Number of RT in Bontang Selatan Subdistrict

2017



Tabel 2.1 Jumlah Dusun dan Rukun Tetangga (RT) Menurut Kelurahan di Kecamatan Bontang Selatan, 2017
Table *Number of Dusun and RT by Village in Bontang Selatan Subdistrict, 2017*

Kelurahan <i>Village</i>	Dusun <i>Dusun</i>	Rukun Tetangga <i>RT</i>
(1)	(2)	(3)
1. Bontang Lestari	-	19
2. Satimpo	-	25
3. Berbas Pantai	-	24
4. Berbas Tengah	-	62
5. Tanjung Laut	-	38
6. Tanjung Laut Indah	-	33
Bontang Selatan	-	201

Sumber/Source: Kantor Camat Bontang Selatan/Bontang Selatan Subdistrict Office

Tabel 2.2 Jumlah Aparat Pemerintahan Kelurahan Menurut Kelurahan di Kecamatan Bontang Selatan, 2017
Table Number of Village Government Apparatus by Village in Bontang Selatan Subdistrict, 2017

Kelurahan Village	Pamong Kelurahan ¹	Rukun Tetangga (RT) ²
(1)	(2)	(3)
1. Bontang Lestari	24	57
2. Satimpo	20	75
3. Berbas Pantai	21	72
4. Berbas Tengah	24	186
5. Tanjung Laut	23	114
6. Tanjung Laut Indah	21	99
Bontang Selatan	133	603

Catatan/Note: ¹ Terdiri dari PNS dan honorer

² Terdiri dari Ketua, Sekretaris, dan Bendahara RT

Sumber/Source: Kantor Camat Bontang Selatan/Bontang Selatan Subdistrict Office

Tabel 2.3 Jumlah LPM dan LKMD Menurut Kelurahan di Kecamatan Bontang Selatan, 2017
Table *Number of LPM and LKMD by Village in Bontang Selatan Subdistrict, 2017*

Kelurahan Village	LPM LPM	LKMD LKMD
(1)	(2)	(3)
1. Bontang Lestari	1	-
2. Satimpo	1	-
3. Berbas Pantai	1	-
4. Berbas Tengah	1	-
5. Tanjung Laut	1	-
6. Tanjung Laut Indah	1	-
Bontang Selatan	6	-

Sumber/Source: Kantor Camat Bontang Selatan/Bontang Selatan Subdistrict Office

KEPENDUDUKAN

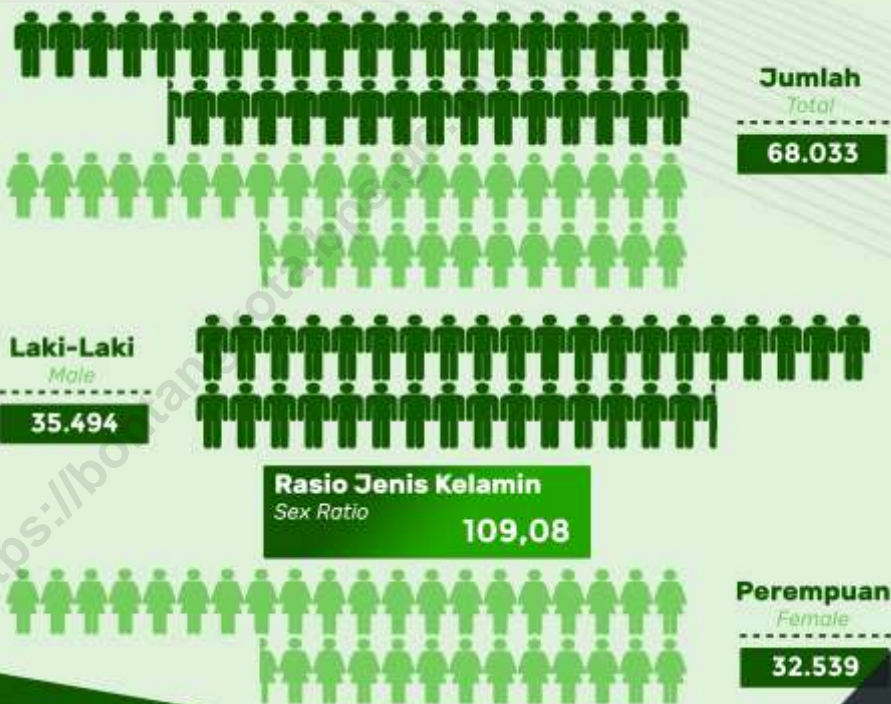
POPULATION

3

BAB
Chapter

Penduduk Menurut Jenis Kelamin Kecamatan Bontang Selatan, 2017

Population by Sex in Bontang Selatan Subdistrict, 2017



Tabel 3.1 Jumlah Penduduk Menurut Kelurahan dan Jenis Kelamin di Kecamatan Bontang Selatan, 2017
Population by Village and Sex in Bontang Selatan Subdistrict, 2017

	Kelurahan Village	Laki-Laki Male	Perempuan Female	Jumlah Total
	(1)	(2)	(3)	(4)
1.	Bontang Lestari	2 859	2 557	5 416
2.	Satimpo	3 835	3 545	7 380
3.	Berbas Pantai	5 135	4 736	9 871
4.	Berbas Tengah	7 724	7 090	14 814
5.	Tanjung Laut	8 460	7 668	16 128
6.	Tanjung Laut Indah	7 481	6 943	14 424
	Bontang Selatan	35 494	32 539	68 033

Sumber/Source: Dinas Kependudukan dan Pencatatan Sipil Kota Bontang/*Population & Civil Registration Board of Bontang Municipality*

POPULATION

Tabel 3.2 Rasio Jenis Kelamin Penduduk Menurut Kelurahan di Kecamatan Bontang Selatan, 2017
Table *Sex Ratio by Village in Bontang Selatan Subdistrict, 2017*

	Kelurahan <i>Village</i>	Laki-Laki <i>Male</i>	Perempuan <i>Female</i>	Rasio Jenis Kelamin <i>Sex Ratio</i>
	(1)	(2)	(3)	(4)
1.	Bontang Lestari	2 859	2 557	111,81
2.	Satimpo	3 835	3 545	108,18
3.	Berbas Pantai	5 135	4 736	108,42
4.	Berbas Tengah	7 724	7 090	108,94
5.	Tanjung Laut	8 460	7 668	110,33
6.	Tanjung Laut Indah	7 481	6 943	107,75
	Bontang Selatan	35 494	32 539	109,08

Sumber/Source: Dinas Kependudukan dan Pencatatan Sipil Kota Bontang/Population & Civil Registration Board of Bontang Municipality

Tabel 3.3 **Kepadatan Penduduk Menurut Kelurahan di Kecamatan Bontang Selatan, 2017**
Density by Village in Bontang Selatan Subdistrict, 2017

	Kelurahan <i>Village</i>	Jumlah Penduduk <i>Population</i>	Luas (km ²) <i>Area (sq.km)</i>	Kepadatan Penduduk per km ² <i>Population Density per sq.km</i>
	(1)	(2)	(3)	(4)
1.	Bontang Lestari	5 416	88,1069	61,47
2.	Satimpo	7 380	17,4281	423,45
3.	Berbas Pantai	9 871	0,5918	16 679,62
4.	Berbas Tengah	14 814	0,8835	16 767,40
5.	Tanjung Laut	16 128	1,3774	11 709,02
6.	Tanjung Laut Indah	14 424	3,2048	4 500,75
Bontang Selatan		68 033	111,5925	609,66

Sumber/Source: Dinas Kependudukan dan Pencatatan Sipil Kota Bontang/*Population & Civil Registration Board of Bontang Municipality*

POPULATION

Tabel 3.4 Rata-Rata Jiwa per Kepala Keluarga Menurut Kelurahan di Kecamatan Bontang Selatan, 2017
Average Soul per Head of Family by Village in Bontang Selatan Subdistrict, 2017

Kelurahan <i>Village</i>	Jumlah Penduduk <i>Population</i>	Jumlah Kepala Keluarga <i>Number of Family Heads</i>	Rata-Rata jiwa/KK <i>Average Soul per Head of Family</i>
(1)	(2)	(3)	(4)
1. Bontang Lestari	5 416	1 662	3,26
2. Satimpo	7 380	2 167	3,41
3. Berbas Pantai	9 871	3 136	3,15
4. Berbas Tengah	14 814	4 734	3,13
5. Tanjung Laut	16 128	5 034	3,20
6. Tanjung Laut Indah	14 424	4 520	3,19
Bontang Selatan	68 033	21 253	3,20

Sumber/Source: Dinas Kependudukan dan Pencatatan Sipil Kota Bontang/Population & Civil Registration Board of Bontang Municipality

Tabel 3.5 Jumlah Kelahiran Menurut Jenis Kelamin dan Kelurahan di Kecamatan Bontang Selatan, 2017
Number of Birth by Village in Bontang Selatan Subdistrict, 2017

	Kelurahan <i>Village</i>	Laki-Laki <i>Male</i>	Perempuan <i>Female</i>	Jumlah <i>Total</i>
	(1)	(2)	(3)	(4)
1.	Bontang Lestari	188	145	333
2.	Satimpo	108	110	218
3.	Berbas Pantai	190	162	352
4.	Berbas Tengah	254	227	481
5.	Tanjung Laut	326	233	559
6.	Tanjung Laut Indah	300	273	573
Bontang Selatan		1 366	1 150	2 516

Sumber/Source: Dinas Kependudukan dan Pencatatan Sipil Kota Bontang/*Population & Civil Registration Board of Bontang Municipality*

POPULATION

Tabel 3.6 Jumlah Kematian Menurut Jenis Kelamin dan Kelurahan di Kecamatan Bontang Selatan, 2017
Number of Death by Village in Bontang Selatan Subdistrict, 2017

	Kelurahan <i>Village</i>	Laki-Laki <i>Male</i>	Perempuan <i>Female</i>	Jumlah <i>Total</i>
	(1)	(2)	(3)	(4)
1.	Bontang Lestari	11	8	19
2.	Satimpo	13	5	18
3.	Berbas Pantai	22	28	50
4.	Berbas Tengah	37	30	67
5.	Tanjung Laut	35	32	67
6.	Tanjung Laut Indah	40	19	59
Bontang Selatan		158	122	280

Sumber/Source: Dinas Kependudukan dan Pencatatan Sipil Kota Bontang/Population & Civil Registration Board of Bontang Municipality

Tabel 3.7 Jumlah Migrasi Datang Menurut Kelurahan di Kecamatan Bontang Selatan, 2017
Number of Inbound Migration by Village in Bontang Selatan Subdistrict, 2017

	Kelurahan <i>Village</i>	Laki-Laki <i>Male</i>	Perempuan <i>Female</i>	Jumlah <i>Total</i>
	(1)	(2)	(3)	(4)
1.	Bontang Lestari	93	68	161
2.	Satimpo	65	81	146
3.	Berbas Pantai	116	104	220
4.	Berbas Tengah	138	137	275
5.	Tanjung Laut	183	180	363
6.	Tanjung Laut Indah	237	239	476
	Bontang Selatan	832	809	1 641

Sumber/Source: Dinas Kependudukan dan Pencatatan Sipil Kota Bontang/*Population & Civil Registration Board of Bontang Municipality*

POPULATION

Tabel 3.8 Jumlah Migrasi Keluar Menurut Kelurahan di Kecamatan Bontang Selatan, 2017
Number of Outbound Migration by Village in Bontang Selatan Subdistrict, 2017

	Kelurahan <i>Village</i>	Laki-Laki <i>Male</i>	Perempuan <i>Female</i>	Jumlah <i>Total</i>
	(1)	(2)	(3)	(4)
1.	Bontang Lestari	74	71	145
2.	Satimpo	170	167	337
3.	Berbas Pantai	218	184	402
4.	Berbas Tengah	274	243	517
5.	Tanjung Laut	341	244	585
6.	Tanjung Laut Indah	390	322	712
Bontang Selatan		1 467	1 231	2 698

Sumber/Source: Dinas Kependudukan dan Pencatatan Sipil Kota Bontang/Population & Civil Registration Board of Bontang Municipality

Jumlah Sekolah di Kecamatan Bontang Selatan, 2017

Number of School in Bontang Selatan Subdistrict, 2017

TK/Sederajat **21**

Kindergarten

SMP/Sederajat **12**

Junior High School

SD/Sederajat **28**

Primary School

SMA/Sederajat **8**

Junior High School



Tabel 4.1 Jumlah Sekolah, Murid, Guru, dan Rasio Murid-Guru Taman Kanak-Kanak (TK) Menurut Kelurahan di Kecamatan Bontang Selatan, 2017
Number of Schools, Pupils, Teachers, and Pupil-Teacher Ratio of Kindergarten by Village in Bontang Selatan Subdistrict, 2017

Kelurahan <i>Village</i>	Sekolah <i>Schools</i>	Murid <i>Pupils</i>	Guru <i>Teachers</i>	Rasio Murid-Guru <i>Pupil-Teacher Ratio</i>
(1)	(2)	(3)	(4)	(5)
1. Bontang Lestari	2	135	11	12
2. Satimpo	4	475	38	13
3. Berbas Pantai	2	95	12	8
4. Berbas Tengah	3	161	14	12
5. Tanjung Laut	4	393	34	12
6. Tanjung Laut Indah	2	155	14	11
Bontang Selatan	17	1 414	123	11

Sumber/Source: Dinas Pendidikan Kota Bontang/Education Service Office - Bontang Municipality

Tabel 4.2 Jumlah Sekolah, Murid, Guru, dan Rasio Murid-Guru Raudhatul Athfal (RA) Menurut Kelurahan di Kecamatan Bontang Selatan, 2017
Number of Schools, Pupils, Teachers, and Pupil-Teacher Ratio of Islamic Kindergarten by Village in Bontang Selatan Subdistrict, 2017

Kelurahan Village	Sekolah Schools	Murid Pupils	Guru Teachers	Rasio Murid-Guru Pupil-Teacher Ratio
(1)	(2)	(3)	(4)	(5)
1. Bontang Lestari	-	-	-	-
2. Satimpo	-	-	-	-
3. Berbas Pantai	2	181	16	11
4. Berbas Tengah	-	-	-	-
5. Tanjung Laut	-	-	-	-
6. Tanjung Laut Indah	2	113	11	10
Bontang Selatan	4	294	27	11

Sumber/Source: Dinas Pendidikan Kota Bontang/Education Service Office - Bontang Municipality

Tabel 4.3 Jumlah Sekolah, Murid, Guru, dan Rasio Murid-Guru Sekolah Dasar (SD) Negeri Menurut Kelurahan di Kecamatan Bontang Selatan, 2017
Number of Schools, Pupils, Teachers, and Pupil-Teacher Ratio of State Primary Schools by Village in Bontang Selatan Subdistrict, 2017

Kelurahan Village	Sekolah Schools	Murid Pupils	Guru Teachers	Rasio Murid-Guru Pupil-Teacher Ratio
(1)	(2)	(3)	(4)	(5)
1. Bontang Lestari	5	661	47	14
2. Satimpo	-	-	-	-
3. Berbas Pantai	3	1 298	54	24
4. Berbas Tengah	2	871	38	23
5. Tanjung Laut	4	2 002	84	24
6. Tanjung Laut Indah	1	565	23	25
Bontang Selatan	15	5 397	246	22

Sumber/Source: Dinas Pendidikan Kota Bontang/Education Service Office - Bontang Municipality

Tabel 4.4 Jumlah Sekolah, Murid, Guru, dan Rasio Murid-Guru Sekolah Dasar (SD) Swasta Menurut Kelurahan di Kecamatan Bontang Selatan, 2017
Number of Schools, Pupils, Teachers, and Pupil-Teacher Ratio of Private Primary Schools by Village in Bontang Selatan Subdistrict, 2017

Kelurahan Village	Sekolah Schools	Murid Pupils	Guru Teachers	Rasio Murid-Guru Pupil-Teacher Ratio
(1)	(2)	(3)	(4)	(5)
1. Bontang Lestari	1	25	3	8
2. Satimpo	1	592	36	16
3. Berbas Pantai	-	-	-	-
4. Berbas Tengah	4	309	31	10
5. Tanjung Laut	3	1 415	63	22
6. Tanjung Laut Indah	1	320	16	20
Bontang Selatan	10	2 661	149	18

Sumber/Source: Dinas Pendidikan Kota Bontang/Education Service Office - Bontang Municipality

Tabel 4.5 Jumlah Sekolah, Murid, Guru, dan Rasio Murid-Guru Madrasah Ibtidaiyah (MI) Swasta Menurut Kelurahan di Kecamatan Bontang Selatan, 2017
Number of Schools, Pupils, Teachers, and Pupil-Teacher Ratio Private Madrasah Ibtidaiyah (MI) by Village in Bontang Selatan Subdistrict, 2017

Kelurahan Village	Sekolah Schools	Murid Pupils	Guru Teachers	Rasio Murid-Guru Pupil-Teacher Ratio
(1)	(2)	(3)	(4)	(5)
1. Bontang Lestari	1	33	9	4
2. Satimpo	-	-	-	-
3. Berbas Pantai	1	200	10	20
4. Berbas Tengah	-	-	-	-
5. Tanjung Laut	-	-	-	-
6. Tanjung Laut Indah	1	145	11	13
Bontang Selatan	3	378	30	13

Sumber/Source: Kementerian Agama Kota Bontang/Religious Ministry of Bontang Municipality

Tabel 4.6 Jumlah Sekolah, Murid, Guru, dan Rasio Murid-Guru Sekolah Menengah Pertama (SMP) Negeri Menurut Kelurahan di Kecamatan Bontang Selatan, 2017
Number of Schools, Pupils, Teachers, and Pupil-Teacher Ratio State Junior High Schools by Village in Bontang Selatan Subdistrict, 2017

Kelurahan Village	Sekolah Schools	Murid Pupils	Guru Teachers	Rasio Murid-Guru Pupil-Teacher Ratio
(1)	(2)	(3)	(4)	(5)
1. Bontang Lestari	1	222	19	12
2. Satimpo	-	-	-	-
3. Berbas Pantai	-	-	-	-
4. Berbas Tengah	1	335	15	22
5. Tanjung Laut	1	703	41	17
6. Tanjung Laut Indah	2	922	50	18
Bontang Selatan	5	2 182	125	17

Sumber/Source: Dinas Pendidikan Kota Bontang/Education Service Office - Bontang Municipality

Tabel 4.7 Jumlah Sekolah, Murid, Guru, dan Rasio Murid-Guru Sekolah Menengah Pertama (SMP) Swasta Menurut Kelurahan di Kecamatan Bontang Selatan, 2017
Number of Schools, Pupils, Teachers, and Pupil-Teacher Ratio Private Junior High Schools by Village in Bontang Selatan Subdistrict, 2017

Kelurahan <i>Village</i>	Sekolah <i>Schools</i>	Murid <i>Pupils</i>	Guru <i>Teachers</i>	Rasio Murid-Guru <i>Pupil-Teacher Ratio</i>
(1)	(2)	(3)	(4)	(5)
1. Bontang Lestari	-	-	-	-
2. Satimpo	1	565	33	17
3. Berbas Pantai	-	-	-	-
4. Berbas Tengah	1	59	5	12
5. Tanjung Laut	3	1 065	60	18
6. Tanjung Laut Indah	-	-	-	-
Bontang Selatan	5	1 689	98	17

Sumber/Source: Dinas Pendidikan Kota Bontang/Education Service Office - Bontang Municipality

Tabel 4.8 Jumlah Sekolah, Murid, Guru, dan Rasio Murid-Guru Madrasah Tsanawiyah (MTs) Swasta Menurut Kelurahan di Kecamatan Bontang Selatan, 2017
Number of Schools, Pupils, Teachers, and Pupil-Teacher Ratio Private Madrasah Tsanawiyah (MTs) by Village in Bontang Selatan Subdistrict, 2017

Kelurahan Village	Sekolah Schools	Murid Pupils	Guru Teachers	Rasio Murid-Guru Pupil-Teacher Ratio
(1)	(2)	(3)	(4)	(5)
1. Bontang Lestari	-	-	-	-
2. Satimpo	-	-	-	-
3. Berbas Pantai	1	172	16	11
4. Berbas Tengah	-	-	-	-
5. Tanjung Laut	-	-	-	-
6. Tanjung Laut Indah	1	64	10	6
Bontang Selatan	2	236	26	9

Sumber/Source: Kementerian Agama Kota Bontang/Religious Ministry of Bontang Municipality

Tabel 4.9 Jumlah Sekolah, Murid, Guru, dan Rasio Murid-Guru Sekolah Menengah Atas (SMA) Negeri Menurut Kelurahan di Kecamatan Bontang Selatan, 2017
Number of Schools, Pupils, Teachers, and Pupil-Teacher Ratio State Senior High Schools by Village in Bontang Selatan Subdistrict, 2017

Kelurahan Village	Sekolah Schools	Murid Pupils	Guru Teachers	Rasio Murid-Guru Pupil-Teacher Ratio
(1)	(2)	(3)	(4)	(5)
1. Bontang Lestari	-	-	-	-
2. Satimpo	-	-	-	-
3. Berbas Pantai	-	-	-	-
4. Berbas Tengah	-	-	-	-
5. Tanjung Laut	1	592	39	15
6. Tanjung Laut Indah	-	-	-	-
Bontang Selatan	1	592	39	15

Sumber/Source: Dinas Pendidikan Kota Bontang/Education Service Office - Bontang Municipality

Tabel 4.10 Jumlah Sekolah, Murid, Guru, dan Rasio Murid-Guru Sekolah Menengah Atas (SMA) Swasta Menurut Kelurahan di Kecamatan Bontang Selatan, 2017
Number of Schools, Pupils, Teachers, and Pupil-Teacher Ratio Private Senior High Schools by Village in Bontang Selatan Subdistrict, 2017

Kelurahan Village	Sekolah Schools	Murid Pupils	Guru Teachers	Rasio Murid-Guru Pupil-Teacher Ratio
(1)	(2)	(3)	(4)	(5)
1. Bontang Lestari	-	-	-	-
2. Satimpo	1	556	39	14
3. Berbas Pantai	-	-	-	-
4. Berbas Tengah	1	91	10	9
5. Tanjung Laut	1	104	18	6
6. Tanjung Laut Indah	-	-	-	-
Bontang Selatan	3	751	67	11

Sumber/Source: Dinas Pendidikan Kota Bontang/Education Service Office - Bontang Municipality

Tabel 4.11 Jumlah Sekolah, Murid, Guru, dan Rasio Murid-Guru Sekolah Menengah Kejuruan (SMK) Negeri Menurut Kelurahan di Kecamatan Bontang Selatan, 2017
Number of Schools, Pupils, Teachers, and Pupil-Teacher Ratio State Vocational High Schools by Village in Bontang Selatan Subdistrict, 2017

Kelurahan Village	Sekolah Schools	Murid Pupils	Guru Teachers	Rasio Murid-Guru Pupil-Teacher Ratio
(1)	(2)	(3)	(4)	(5)
1. Bontang Lestari	-	-	-	-
2. Satimpo	-	-	-	-
3. Berbas Pantai	-	-	-	-
4. Berbas Tengah	-	-	-	-
5. Tanjung Laut	-	-	-	-
6. Tanjung Laut Indah	1	594	48	12
Bontang Selatan	1	594	48	12

Sumber/Source: Dinas Pendidikan Kota Bontang/Education Service Office - Bontang Municipality

Tabel 4.12 Jumlah Sekolah, Murid, Guru, dan Rasio Murid-Guru Sekolah Menengah Kejuruan (SMK) Swasta Menurut Kelurahan di Kecamatan Bontang Selatan, 2017
Number of Schools, Pupils, Teachers, and Pupil-Teacher Ratio Private Vocational High Schools by Village in Bontang Selatan Subdistrict, 2017

Kelurahan Village	Sekolah Schools	Murid Pupils	Guru Teachers	Rasio Murid-Guru Pupil-Teacher Ratio
(1)	(2)	(3)	(4)	(5)
1. Bontang Lestari	-	-	-	-
2. Satimpo	-	-	-	-
3. Berbas Pantai	-	-	-	-
4. Berbas Tengah	-	-	-	-
5. Tanjung Laut	1	507	26	20
6. Tanjung Laut Indah	1	63	12	5
Bontang Selatan	2	570	38	15

Sumber/Source: Dinas Pendidikan Kota Bontang/Education Service Office - Bontang Municipality

Tabel 4.13 Jumlah Sekolah, Murid, Guru, dan Rasio Murid-Guru Madrasah Aliyah (MA) Swasta Menurut Kelurahan di Kecamatan Bontang Selatan, 2017
Number of Schools, Pupils, Teachers, and Pupil-Teacher Ratio Private Madrasah Aliyah (MA) by Village in Bontang Selatan Subdistrict, 2017

Kelurahan <i>Village</i>	Sekolah <i>Schools</i>	Murid <i>Pupils</i>	Guru <i>Teachers</i>	Rasio Murid-Guru <i>Pupil-Teacher Ratio</i>
(1)	(2)	(3)	(4)	(5)
1. Bontang Lestari	-	-	-	-
2. Satimpo	-	-	-	-
3. Berbas Pantai	1	47	15	3
4. Berbas Tengah	-	-	-	-
5. Tanjung Laut	-	-	-	-
6. Tanjung Laut Indah	-	-	-	-
Bontang Selatan	1	47	15	3

Sumber/*Source*: Kementerian Agama Kota Bontang/*Religious Ministry of Bontang Municipality*

Tabel 4.14 Jumlah Peserta Ujian, Kelulusan, dan Persentase Kelulusan Sekolah Dasar (SD) Negeri Menurut Kelurahan di Kecamatan Bontang Selatan, 2017
Number of Exam Participants, Graduates, and Graduation Percentage of State Primary Schools by Village in Bontang Selatan Subdistrict, 2017

Kelurahan <i>Village</i>	Peserta Ujian <i>Exam Participants</i>	Kelulusan <i>Graduate</i>	Persentase Kelulusan <i>Graduation Percentage</i>
(1)	(2)	(3)	(4)
1. Bontang Lestari	83	83	100,00
2. Satimpo	-	-	-
3. Berbas Pantai	229	229	100,00
4. Berbas Tengah	142	142	100,00
5. Tanjung Laut	372	372	100,00
6. Tanjung Laut Indah	94	94	100,00
Bontang Selatan	920	920	100,00

Sumber/Source: Dinas Pendidikan Kota Bontang/Education Service Office - Bontang Municipality

Tabel 4.15 Jumlah Peserta Ujian, Kelulusan, dan Persentase Kelulusan Sekolah Dasar (SD) Swasta Menurut Kelurahan di Kecamatan Bontang Selatan, 2017
Number of Exam Participants, Graduates, and Graduation Percentage of Private Primary Schools by Village in Bontang Selatan Subdistrict, 2017

Kelurahan Village	Peserta Ujian Exam Participants	Kelulusan Graduate	Persentase Kelulusan Graduation Percentage
(1)	(2)	(3)	(4)
1. Bontang Lestari	4	4	100,00
2. Satimpo	122	122	100,00
3. Berbas Pantai	-	-	-
4. Berbas Tengah	70	70	100,00
5. Tanjung Laut	206	206	100,00
6. Tanjung Laut Indah	57	57	100,00
Bontang Selatan	459	459	100,00

Sumber/Source: Dinas Pendidikan Kota Bontang/Education Service Office - Bontang Municipality

Tabel 4.16 Jumlah Peserta Ujian, Kelulusan, dan Persentase Kelulusan Madrasah Ibtidaiyah (MI) Swasta Menurut Kelurahan di Kecamatan Bontang Selatan, 2017
Number of Exam Participants, Graduates, and Graduation Percentage of Private Madrasah Ibtidaiyah (MI) by Village in Bontang Selatan Subdistrict, 2017

Kelurahan <i>Village</i>	Peserta Ujian <i>Exam Participants</i>	Kelulusan <i>Graduate</i>	Persentase Kelulusan <i>Graduation Percentage</i>
(1)	(2)	(3)	(4)
1. Bontang Lestari	4	4	100,00
2. Satimpo	-	-	-
3. Berbas Pantai	32	32	100,00
4. Berbas Tengah	-	-	-
5. Tanjung Laut	-	-	-
6. Tanjung Laut Indah	22	22	100,00
Bontang Selatan	58	58	100,00

Sumber/Source: Dinas Pendidikan Kota Bontang/Education Service Office - Bontang Municipality

Tabel 4.17 Jumlah Peserta Ujian, Kelulusan, dan Persentase Kelulusan Sekolah Menengah Pertama (SMP) Negeri Menurut Kelurahan dan Kecamatan Bontang Selatan, 2017
Number of Exam Participants, Graduates, and Graduation Percentage of State Junior High Schools by Village in Bontang Selatan Subdistrict, 2017

Kelurahan Village	Peserta Ujian Exam Participants	Kelulusan Graduate	Persentase Kelulusan Graduation Percentage
(1)	(2)	(3)	(4)
1. Bontang Lestari	52	52	100,00
2. Satimpo	-	-	-
3. Berbas Pantai	-	-	-
4. Berbas Tengah	109	109	100,00
5. Tanjung Laut	212	212	100,00
6. Tanjung Laut Indah	272	272	100,00
Bontang Selatan	645	645	100,00

Sumber/Source: Dinas Pendidikan Kota Bontang/Education Service Office - Bontang Municipality

Tabel 4.18 Jumlah Peserta Ujian, Kelulusan, dan Persentase Kelulusan Sekolah Menengah Pertama (SMP) Swasta Menurut Kelurahan di Kecamatan Bontang Selatan, 2017
Number of Exam Participants, Graduates, and Graduation Percentage of Private Junior High Schools by Village in Bontang Selatan Subdistrict, 2017

Kelurahan <i>Village</i>	Peserta Ujian <i>Exam Participants</i>	Kelulusan <i>Graduate</i>	Persentase Kelulusan <i>Graduation Percentage</i>
(1)	(2)	(3)	(4)
1. Bontang Lestari	-	-	-
2. Satimpo	166	166	100,00
3. Berbas Pantai	-	-	-
4. Berbas Tengah	27	27	100,00
5. Tanjung Laut	362	362	100,00
6. Tanjung Laut Indah	-	-	-
Bontang Selatan	555	555	100,00

Sumber/Source: Dinas Pendidikan Kota Bontang/Education Service Office - Bontang Municipality

Tabel 4.19 Jumlah Peserta Ujian, Kelulusan, dan Persentase Kelulusan Madrasah Tsanawiyah (MTs) Swasta Menurut Kelurahan di Kecamatan Bontang Selatan, 2017
Number of Exam Participants, Graduates, and Graduation Percentage of Private Madrasah Tsanawiyah (MTs) by Village in Bontang Selatan Subdistrict, 2017

Kelurahan Village	Peserta Ujian Exam Participants	Kelulusan Graduate	Persentase Kelulusan Graduation Percentage
(1)	(2)	(3)	(4)
1. Bontang Lestari	-	-	-
2. Satimpo	-	-	-
3. Berbas Pantai	43	43	100,00
4. Berbas Tengah	-	-	-
5. Tanjung Laut	-	-	-
6. Tanjung Laut Indah	25	25	100,00
Bontang Selatan	68	68	100,00

Sumber/Source: Dinas Pendidikan Kota Bontang/Education Service Office - Bontang Municipality

Tabel 4.20 Jumlah Peserta Ujian, Kelulusan, dan Persentase Kelulusan Sekolah Menengah Atas (SMA) Negeri Menurut Kelurahan di Kecamatan Bontang Selatan, 2017
Number of Exam Participants, Graduates, and Graduation Percentage of State Senior High Schools by Village in Bontang Selatan Subdistrict, 2017

Kelurahan <i>Village</i>	Peserta Ujian <i>Exam Participants</i>	Kelulusan <i>Graduate</i>	Persentase Kelulusan <i>Graduation Percentage</i>
(1)	(2)	(3)	(4)
1. Bontang Lestari	-	-	-
2. Satimpo	-	-	-
3. Berbas Pantai	-	-	-
4. Berbas Tengah	-	-	-
5. Tanjung Laut	219	219	100,00
6. Tanjung Laut Indah	-	-	-
Bontang Selatan	219	219	100,00

Sumber/Source: Dinas Pendidikan Kota Bontang/Education Service Office - Bontang Municipality

Tabel 4.21 Jumlah Peserta Ujian, Kelulusan, dan Persentase Kelulusan Sekolah Menengah Atas (SMA) Swasta Menurut Kelurahan di Kecamatan Bontang Selatan, 2017
Number of Exam Participants, Graduates, and Graduation Percentage of Private Senior High Schools by Village in Bontang Selatan Subdistrict, 2017

Kelurahan Village	Peserta Ujian Exam Participants	Kelulusan Graduate	Persentase Kelulusan Graduation Percentage
(1)	(2)	(3)	(4)
1. Bontang Lestari	-	-	-
2. Satimpo	194	194	100,00
3. Berbas Pantai	-	-	-
4. Berbas Tengah	26	26	100,00
5. Tanjung Laut	22	22	100,00
6. Tanjung Laut Indah	-	-	-
Bontang Selatan	242	242	100,00

Sumber/Source: Dinas Pendidikan Kota Bontang/Education Service Office - Bontang Municipality

Tabel 4.22 Jumlah Peserta Ujian, Kelulusan, dan Persentase Kelulusan Sekolah Menengah Kejuruan (SMK) Negeri Menurut Kelurahan di Kecamatan Bontang Selatan, 2017
Number of Exam Participants, Graduates, and Graduation Percentage of State Vocational High Schools by Village in Bontang Selatan Subdistrict, 2017

Kelurahan <i>Village</i>	Peserta Ujian <i>Exam Participants</i>	Kelulusan <i>Graduate</i>	Persentase Kelulusan <i>Graduation Percentage</i>
(1)	(2)	(3)	(4)
1. Bontang Lestari	-	-	-
2. Satimpo	-	-	-
3. Berbas Pantai	-	-	-
4. Berbas Tengah	-	-	-
5. Tanjung Laut	-	-	-
6. Tanjung Laut Indah	189	189	100,00
Bontang Selatan	189	189	100,00

Sumber/Source: Dinas Pendidikan Kota Bontang/Education Service Office - Bontang Municipality

Tabel 4.23 Jumlah Peserta Ujian, Kelulusan, dan Persentase Kelulusan Sekolah Menengah Kejuruan (SMK) Swasta Menurut Kelurahan di Kecamatan Bontang Selatan, 2017
Number of Exam Participants, Graduates, and Graduation Percentage of Private Vocational High Schools by Village in Bontang Selatan Subdistrict, 2017

Kelurahan Village	Peserta Ujian Exam Participants	Kelulusan Graduate	Persentase Kelulusan Graduation Percentage
(1)	(2)	(3)	(4)
1. Bontang Lestari	-	-	-
2. Satimpo	-	-	-
3. Berbas Pantai	-	-	-
4. Berbas Tengah	-	-	-
5. Tanjung Laut	167	167	100,00
6. Tanjung Laut Indah	14	14	100,00
Bontang Selatan	181	181	100,00

Sumber/Source: Dinas Pendidikan Kota Bontang/Education Service Office - Bontang Municipality

Tabel 4.24 Jumlah Peserta Ujian, Kelulusan, dan Persentase Kelulusan Madrasah Aliyah (MA) Swasta Menurut Kelurahan di Kecamatan Bontang Selatan, 2017
Number of Exam Participants, Graduates, and Graduation Percentage of Private Madrasah Aliyah (MA) by Village in Bontang Selatan Subdistrict, 2017

Kelurahan <i>Village</i>	Peserta Ujian <i>Exam Participants</i>	Kelulusan <i>Graduate</i>	Persentase Kelulusan <i>Graduation Percentage</i>
(1)	(2)	(3)	(4)
1. Bontang Lestari	-	-	-
2. Satimpo	-	-	-
3. Berbas Pantai	16	16	100,00
4. Berbas Tengah	-	-	-
5. Tanjung Laut	-	-	-
6. Tanjung Laut Indah	-	-	-
Bontang Selatan	16	16	100,00

Sumber/Source: Dinas Pendidikan Kota Bontang/Education Service Office - Bontang Municipality

Tabel 4.25 Jumlah Fasilitas Kesehatan Menurut Kelurahan di Kecamatan Bontang Selatan, 2017
Table *Number of Health Facilities by Village in Bontang Selatan Subdistrict, 2017*

Kelurahan <i>Village</i>	Rumah Sakit <i>Hospital</i>	Rumah Sakit/Klinik Bersalin <i>Maternity Hospital</i>	Puskesmas <i>Public Health Center</i>	Posyandu <i>Maternal & Child Health Center</i>
(1)	(2)	(3)	(4)	(5)
1. Bontang Lestari	-	-	1	10
2. Satimpo	1	-	-	2
3. Berbas Pantai	-	-	-	6
4. Berbas Tengah	-	1	1	9
5. Tanjung Laut	-	2	-	10
6. Tanjung Laut Indah	-	-	1	7
Bontang Selatan	1	3	3	44

Sumber/Source: Dinas Kesehatan dan Keluarga Berencana Kota Bontang/Health Service and Family Planning Office of Bontang Municipality

Lanjutan Tabel/*Continued Table 4.25*

Kelurahan <i>Village</i>	Klinik/Balai Kesehatan <i>Clinic/Health Center</i>	Polindes <i>Village Maternity</i>	Puskesmas Pembantu <i>Subsidiary of Public Health Center</i>	Praktek Dokter Keluarga <i>Family Doctor</i>
(1)	(6)	(7)	(8)	(9)
1. Bontang Lestari	-	-	-	1
2. Satimpo	-	-	-	2
3. Berbas Pantai	-	-	-	-
4. Berbas Tengah	1	-	-	1
5. Tanjung Laut	-	-	-	7
6. Tanjung Laut Indah	-	-	-	1
Bontang Selatan	1	-	-	12

Sumber/*Source*: Dinas Kesehatan dan Keluarga Berencana Kota Bontang/*Health Service and Family Planning Office of Bontang Municipality*

Tabel 4.26 Jumlah Tenaga Kesehatan Menurut Kelurahan di Kecamatan Bontang Selatan, 2017
Table *Number of Health Personnel by Village in Bontang Selatan Subdistrict, 2017*

Kelurahan <i>Village</i>	Tenaga Kesehatan <i>Health Personnel</i>			
	Dokter Spesialis <i>Specialist Doctors</i>	Dokter Umum <i>Generalist Doctors</i>	Dokter Gigi <i>Dentist</i>	Tenaga Keperawatan <i>Nursing Personnel</i>
(1)	(2)	(3)	(4)	(5)
1. Bontang Lestari
2. Satimpo
3. Berbas Pantai
4. Berbas Tengah
5. Tanjung Laut
6. Tanjung Laut Indah
Bontang Selatan	2	20	9	67

Sumber/Source: Dinas Kesehatan dan Keluarga Berencana Kota Bontang/Health Service and Family Planning Office of Bontang Municipality

Lanjutan Tabel/*Continued Table 4.26*

Kelurahan <i>Village</i>	Tenaga Kesehatan <i>Health Personnel</i>		
	Tenaga Kebidanan <i>Midwifery Personnel</i>	Tenaga Kefarmasian <i>Pharmacy Personnel</i>	Ahli Gizi <i>Nutritionist</i>
(1)	(6)	(7)	(8)
1. Bontang Lestari
2. Satimpo
3. Berbas Pantai
4. Berbas Tengah
5. Tanjung Laut
6. Tanjung Laut Indah
Bontang Selatan	25	10	4

Sumber/*Source*: Dinas Kesehatan dan Keluarga Berencana Kota Bontang/*Health Service and Family Planning Office of Bontang Municipality*

Tabel 4.27 Jumlah Apotek, Toko Obat, dan Gudang Farmasi Menurut Kelurahan di Kecamatan Bontang Selatan, 2017
Number of Chemist, Drugstore, and Pharmacy Warehouse by Village in Bontang Selatan Subdistrict, 2017

Kelurahan <i>Village</i>	Apotek <i>Chemist</i>	Toko Obat <i>Drugstore</i>	Gudang Farmasi <i>Pharmacy Warehouse</i>
(1)	(2)	(3)	(4)
1. Bontang Lestari	-	-	-
2. Satimpo	1	-	-
3. Berbas Pantai	-	1	-
4. Berbas Tengah	1	2	-
5. Tanjung Laut	3	2	-
6. Tanjung Laut Indah	-	1	-
Bontang Selatan	5	6	-

Sumber/Source: Dinas Kesehatan dan Keluarga Berencana Kota Bontang/Health Service and Family Planning Office of Bontang Municipality

Tabel 4.28 Jumlah Kelahiran Menurut Penolong Kelahiran di Kecamatan Bontang Selatan , 2017
Table *Number of Birth by Birth Attendant in Bontang Selatan Subdistrict, 2017*

Penolong kelahiran	Banyaknya Number
(1)	(2)
Tenaga Kesehatan / Health Worker	1 527
Non Tenaga Kesehatan / Non-health Worker	21
Jumlah / Total	1 548

Sumber/Source: Dinas Kesehatan dan Keluarga Berencana Kota Bontang/Health Service and Family Planning Office of Bontang Municipality

Tabel 4.29 Jumlah Balita yang Pernah Mendapat Imunisasi Menurut Jenis Imunisasi di Kecamatan Bontang Selatan, 2017
Number of Children Under-five Years Who Have Immunization by Type of Immunization in Bontang Selatan Subdistrict, 2017

Jenis Imunisasi <i>Type of Immunization</i>	Banyaknya <i>Number</i>
(1)	(2)
BCG	1 359
Campak	1 210
DPT-1 + HB-1	1 242
DPT-2 + HB-2	1 245
DPT-3 + HB-3	1 198
Polio-1	1 459
Polio-2	1 238
Polio-3	1 213
Polio-4	1 201
HB-0	1 694
Bontang Barat	13 059

Sumber/Source: Dinas Kesehatan dan Keluarga Berencana Kota Bontang/Health Service and Family Planning Office of Bontang Municipality

Tabel 4.30 Jumlah Kasus HIV/AIDS, IMS, DBD, Diare, TB, dan Malaria di Kecamatan Bontang Selatan, 2017
Table *Number of Cases of HIV/AIDS, Sexually Transmitted Infection, Dengue Fever, Diarrhea, Tuberculosis, and Malaria in Bontang Selatan Subdistrict, 2017*

Jenis Penyakit <i>Type of Disease</i>	Banyaknya <i>Number</i>
(1)	(2)
HIV/AIDS	19
Infeksi Menular Seksual (IMS) / <i>Sexually Transmitted Infection</i>	169
Demam Berdarah Dengue (DBD)/ <i>Dengue Fever</i>	82
Diare / <i>Diarrhea</i>	1 264
Tuberculosis	205
Malaria	1

Sumber/Source: Dinas Kesehatan dan Keluarga Berencana Kota Bontang/*Health Service and Family Planning Office of Bontang Municipality*

Tabel 4.31 Jumlah Penyandang Cacat Menurut Kelurahan di Kecamatan Bontang Selatan, 2017
Table *Number of Persons with Disabilities by Village in Bontang Selatan Subdistrict, 2017*

Kelurahan <i>Village</i>	Tuna Daksa/ Cacat Fisik <i>Physical Disability</i>	Tuna Netra <i>Blind</i>	Tuna Rungu/ Wicara <i>Deaf/Speech Impaired</i>	Tuna Grahita/ Cacat Mental <i>Mentally Disability</i>
(1)	(2)	(3)	(4)	(5)
1. Bontang Lestari	10	2	2	1
2. Satimpo	1	-	-	-
3. Berbas Pantai	9	1	3	6
4. Berbas Tengah	9	1	5	2
5. Tanjung Laut	7	1	4	-
6. Tanjung Laut Indah	7	3	3	2
Bontang Selatan	43	8	17	11

Sumber/Source: Dinas Kependudukan dan Pencatatan Sipil Kota Bontang/Population & Civil Registration Board of Bontang Municipality

Lanjutan Tabel/*Continued Table 4.31*

Kelurahan <i>Village</i>	Tuna Daksa dan Grahita <i>Physical and Mentally Disability</i>	Lainnya <i>Others</i>	Jumlah <i>Total</i>
(1)	(6)	(7)	(8)
1. Bontang Lestari	-	4	19
2. Satimpo	1	6	8
3. Berbas Pantai	4	5	28
4. Berbas Tengah	2	4	23
5. Tanjung Laut	1	13	26
6. Tanjung Laut Indah	1	2	18
Bontang Selatan	9	34	122

Sumber/*Source*: Dinas Kependudukan dan Pencatatan Sipil Kota Bontang/*Population & Civil Registration Board of Bontang Municipality*

Tabel 4.32 Jumlah Perangkat Keluarga Berencana Menurut Kelurahan di Kecamatan Bontang Selatan, 2017
Table *Number of Family Planning Devices by Village in Bontang Selatan Subdistrict, 2017*

Kelurahan <i>Village</i>	PPKBK	Sub PPKBK	Kelompok UPPKS	Anggota UPPKS
(1)	(2)	(3)	(4)	(5)
1. Bontang Lestari	1	19	4	49
2. Satimpo	1	25	2	10
3. Berbas Pantai	1	24	2	30
4. Berbas Tengah	1	61	2	20
5. Tanjung Laut	1	38	3	50
6. Tanjung Laut Indah	1	33	1	30
Bontang Selatan	6	200	14	189

Sumber/Source: Dinas Kesehatan dan Keluarga Berencana Kota Bontang/Health Service and Family Planning Office of Bontang Municipality

Tabel 4.33 Jumlah Pasangan Usia Subur dan Peserta KB Aktif Menurut Kelurahan di Kecamatan Bontang Selatan, 2017
Table *Number of Eligible Couples and Family Planning Active Participants by Village in Bontang Selatan Subdistrict, 2017*

Kelurahan <i>Village</i>	Jumlah PUS <i>Eligible Couples</i>	Peserta KB Aktif <i>Family Planning Participants</i>			
		IUD	MOW	MOP	Kondom <i>Condom</i>
(1)	(2)	(3)	(4)	(5)	(6)
1. Bontang Lestari	880	64	34	3	23
2. Satimpo	1 222	320	114	10	90
3. Berbas Pantai	1 409	85	57	3	26
4. Berbas Tengah	3 596	243	110	17	135
5. Tanjung Laut	2 503	242	91	15	54
6. Tanjung Laut Indah	1 834	135	53	10	50
Bontang Selatan	11 444	1 089	456	58	357

Sumber/Source: Dinas Kesehatan dan Keluarga Berencana Kota Bontang/*Health Service and Family Planning Office of Bontang Municipality*

Lanjutan Tabel/*Continued Table 4.33*

Kelurahan <i>Village</i>	Peserta KB Aktif <i>Family Planning Participants</i>			Jumlah <i>Total</i>
	Implan <i>Implants</i>	Suntikan <i>Injection</i>	Pil <i>Pill</i>	
(1)	(7)	(8)	(9)	(10)
1. Bontang Lestari	119	236	103	571
2. Satimpo	34	123	151	832
3. Berbas Pantai	80	445	222	918
4. Berbas Tengah	126	1 559	607	2 797
5. Tanjung Laut	158	713	393	1 666
6. Tanjung Laut Indah	71	609	357	1 285
Bontang Selatan	588	3 685	1 833	8 069

Sumber/*Source*: Dinas Kesehatan dan Keluarga Berencana Kota Bontang/*Health Service and Family Planning Office of Bontang Municipality*

Tabel 4.34 Pencapaian Akseptor Baru Menurut Kelurahan dan Metode Kontrasepsi di Kecamatan Bontang Selatan, 2017
Realization of New Acceptor by Village and Contraception Method in Bontang Selatan Subdistrict, 2017

Kelurahan Village	IUD	MOW	MOP	Kondom Condom
(1)	(2)	(3)	(4)	(5)
1. Bontang Lestari	49	-	2	3
2. Satimpo	43	2	-	1
3. Berbas Pantai	15	-	-	3
4. Berbas Tengah	80	-	-	14
5. Tanjung Laut	49	-	-	1
6. Tanjung Laut Indah	16	-	6	5
Bontang Selatan	252	2	8	27

Sumber/Source: Dinas Kesehatan dan Keluarga Berencana Kota Bontang/Health Service and Family Planning Office of Bontang Municipality

Lanjutan Tabel/*Continued Table 4.34*

Kelurahan <i>Village</i>	Implan <i>Implants</i>	Suntikan <i>Injection</i>	Pil <i>Pill</i>	Jumlah <i>Total</i>
(1)	(6)	(7)	(8)	(9)
1. Bontang Lestari	45	163	14	276
2. Satimpo	3	3	-	52
3. Berbas Pantai	23	41	4	86
4. Berbas Tengah	2	110	9	215
5. Tanjung Laut	12	302	20	384
6. Tanjung Laut Indah	14	21	8	70
Bontang Selatan	99	640	55	1 083

Sumber/*Source*: Dinas Kesehatan dan Keluarga Berencana Kota Bontang/*Health Service and Family Planning Office of Bontang Municipality*

Tabel 4.35 **Persentase Penduduk Menurut Kelurahan dan Agama yang Dianut di Kecamatan Bontang Selatan, 2017**
Percentage of Population by Village and Religion in Bontang Selatan Subdistrict, 2017

Kelurahan Village	Islam Islam	Protestan Christian	Katolik Catholic	Hindu Hindu	Budha Buddha	Lainnya Other
(1)	(2)	(3)	(4)	(5)	(6)	(7)
1. Bontang Lestari	98,50	1,29	0,20	-	-	-
2. Satimpo	87,93	9,39	2,33	0,34	0,01	-
3. Berbas Pantai	99,15	0,53	0,15	0,04	0,13	-
4. Berbas Tengah	88,44	10,46	1,04	0,01	0,05	-
5. Tanjung Laut	95,26	3,71	0,81	0,11	0,11	-
6. Tanjung Laut Indah	98,49	1,27	0,23	-	0,01	-
Bontang Selatan	94,49	4,62	0,76	0,07	0,06	-

Sumber/Source: Dinas Kependudukan dan Pencatatan Sipil Kota Bontang/Population & Civil Registration Board of Bontang Municipality

Tabel 4.36 Jumlah Tempat Peribadatan Menurut Kelurahan di Kecamatan Bontang Selatan, 2017
Table *Number of Worship Facilities by Village in Bontang Selatan Subdistrict, 2017*

Kelurahan <i>Village</i>	Masjid <i>Mosque</i>	Mushola <i>Mushola</i>	Gereja Protestan <i>Christian Church</i>	Gereja Katholik <i>Catholic Church</i>	Pura <i>Temple</i>	Vihara <i>Vihara</i>
(1)	(2)	(3)	(4)	(5)	(6)	(7)
1. Bontang Lestari	12	2	1	-	-	-
2. Satimpo	6	3	3	1	-	-
3. Berbas Pantai	4	6	-	-	-	-
4. Berbas Tengah	7	2	7	-	-	-
5. Tanjung Laut	7	10	-	-	-	-
6. Tanjung Laut Indah	6	7	-	-	-	-
Bontang Selatan	42	30	11	1	-	-

Sumber/Source: Kementerian Agama Kota Bontang/ *Religious Ministry of Bontang Municipality*

Tabel 4.37 **Nikah, Talak dan Cerai Menurut Kelurahan di Kecamatan Bontang Selatan, 2017**
Table **Number of Marriages and Divorces by Village in Bontang Selatan Subdistrict, 2017**

	Kelurahan Village	Nikah Marriages	Talak Divorces	Cerai Divorces
	(1)	(2)	(3)	(4)
1.	Bontang Lestari	19
2.	Satimpo	28
3.	Berbas Pantai	44
4.	Berbas Tengah	55
5.	Tanjung Laut	231
6.	Tanjung Laut Indah	59
Bontang Selatan		436

Sumber/Source: Kantor Urusan Agama Bontang Selatan/Religious Affairs office of Bontang Selatan

Tabel 4.38 Jumlah Pernikahan Menurut Kelurahan dan Walinya di Kecamatan Bontang Selatan, 2017
Table *Number of Marriages by Village and Guardians in Bontang Selatan Subdistrict, 2017*

Kelurahan <i>Village</i>	Wali Nasab	Wali Hakim	Jumlah <i>Total</i>
(1)	(2)	(3)	(4)
1. Bontang Lestari	16	3	19
2. Satimpo	24	6	30
3. Berbas Pantai	41	5	46
4. Berbas Tengah	49	7	56
5. Tanjung Laut	159	69	228
6. Tanjung Laut Indah	48	9	57
Bontang Selatan	337	99	436

Sumber/Source: Kantor Urusan Agama Bontang Selatan/Religious Affairs office of Bontang Selatan

Tabel 4.39 Jumlah Lokasi dan Luas Wakaf Tanah Menurut Kelurahan dan Jenis Akta Wakaf di Kecamatan Bontang Selatan, 2017
Number of Location and Area of Land Wakaf by Village and Type of Deed of Wakaf in Bontang Selatan Subdistrict, 2017

Kelurahan <i>Village</i>	Sudah Bersertifikat <i>Already Certified</i>		Belum Bersertifikat <i>Not Certified</i>	
	Lokasi <i>Location</i>	Luas (m ²) <i>Area (sq.m)</i>	Lokasi <i>Location</i>	Luas (m ²) <i>Area (sq.m)</i>
(1)	(2)	(3)	(4)	(5)
1. Bontang Kuala	1	796	10	6 763
2. Bontang Baru	1	3 511	3	8 128
3. Api-Api	1	1 743	4	225
4. Gunung Elai	4	3 589	5	1 657
5. Lok Tuan	3	789	12	8 963
6. Guntung	4	5 336	4	2 817
Bontang Utara	14	15 764	38	28 553

Sumber/Source: Kantor Urusan Agama Bontang Barat/Religious Affairs office of Bontang Selatan

PERTANIAN

AGRICULTURE

5

BAB
Chapter

Produksi Tanaman Sayur-Sayuran di Kecamatan Bontang Selatan, 2017

Production of Vegetables in Bontang Selatan Subdistrict, 2017



103 Kuintal
quintal



85 Kuintal
quintal



74 Kuintal
quintal



70 Kuintal
quintal



45 Kuintal
quintal



Tabel 5.1 Luas Panen Padi di Kecamatan Bontang Selatan (ha), 2017
Table *Harvested Area of Paddy in Bontang Selatan Subdistrict (ha), 2017*

Jenis Tanaman <i>Kind of Plant</i>	Luas Panen <i>Harvested Area</i>
(1)	(2)
Padi Sawah/ <i>Wetland Paddy</i>	69,8
Padi Ladang/ <i>Dryland Paddy</i>	10,0

Sumber/Source: Dinas Ketahanan Pangan, Perikanan, dan Pertanian Kota Bontang/*Food Security, Fishery, and Agriculture Department of Bontang Municipality*

Tabel 5.2 Luas Panen Tanaman Palawija Menurut Jenis Tanaman di Kecamatan Bontang Selatan (ha), 2017
Harvested Area of Secondary Crops by Kind of Plant in Bontang Selatan Subdistrict (ha), 2017

Jenis Tanaman <i>Kind of Plant</i>	Luas Panen <i>Harvested Area</i>
(1)	(2)
Jagung/ <i>Maize</i>	17
Kedelai/ <i>Soybeans</i>	-
Kacang tanah/ <i>Peanuts</i>	7
Kacang hijau/ <i>Mungbeans</i>	-
Ubi kayu/ <i>Cassavas</i>	6
Ubi jalar/ <i>Sweet potatoes</i>	3

Sumber/Source: Dinas Ketahanan Pangan, Perikanan, dan Pertanian Kota Bontang/*Food Security, Fishery, and Agriculture Department of Bontang Municipality*

Tabel 5.3 **Produksi Tanaman Sayuran Menurut Jenis Tanaman di Kecamatan Bontang Selatan (kuintal), 2017**
Production of Vegetables by Kind of Plant in Bontang Selatan Subdistrict (quintal), 2017

Jenis Tanaman <i>Kind of Plant</i>	Produksi <i>Production</i>
(1)	(2)
Bawang daun/ <i>Green onion</i>	17
Kembang kol/ <i>Cauliflower</i>	12
Petsai/sawi/ <i>Chinese cabbage</i>	70
Kacang panjang/ <i>Yarldlong bean</i>	9
Cabai besar/ <i>Chili</i>	29
Cabai rawit/ <i>Chili</i>	34
Jamur/ <i>Mushroom</i>	74
Tomat/ <i>Tomato</i>	45
Terung/ <i>Eggplant</i>	12
Buncis/ <i>Green bean</i>	6
Ketimun/ <i>Cucumber</i>	35
Kangkung/ <i>Water spinach</i>	103
Bayam/ <i>Spinach</i>	85
Melinjo/ <i>Melinjo</i>	-
Petai/ <i>Twisted cluster bean</i>	26

Sumber/Source: Dinas Ketahanan Pangan, Perikanan, dan Pertanian Kota Bontang/*Food Security, Fishery, and Agriculture Department of Bontang Municipality*

Tabel 5.4 Produksi Tanaman Buah-Buahan Menurut Jenis Buah di Kecamatan Bontang Selatan (kuintal), 2017
Table Production of Fruits by Kind of Fruit in Bontang Selatan Subdistrict (quintal), 2017

Jenis Buah <i>Kind of Fruit</i>	Produksi <i>Production</i>
(1)	(2)
Alpukat/ <i>Avocado</i>	31
Belimbing/ <i>Star fruit</i>	11
Duku/langsat/kokosan/ <i>Duku</i>	-
Durian/ <i>Durian</i>	-
Jambu biji/ <i>Guava</i>	7
Jambu air/ <i>Rose apple</i>	10
Jeruk siam/keprok/ <i>Tangerine/orange</i>	2
Jeruk besar/ <i>Pamelo</i>	5
Mangga/ <i>Mango</i>	499
Nangka/cempedak/ <i>Jack fruit</i>	49
Nenas/ <i>Pineapple</i>	18
Pepaya/ <i>Papaya</i>	109
Pisang/ <i>Banana</i>	22
Rambutan/ <i>Rambutan</i>	87
Salak/ <i>Salacca</i>	2
Sawo/ <i>Star apple</i>	33
Sirsak/ <i>Soursop</i>	9
Sukun/ <i>Bread fruit</i>	322
Melon/ <i>Melon</i>	164
Semangka/ <i>Watermelon</i>	193

Sumber/*Source*: Dinas Ketahanan Pangan, Perikanan, dan Pertanian Kota Bontang/*Food Security, Fishery, and Agriculture Department of Bontang Municipality*

Tabel 5.5 **Produksi Tanaman Biofarmaka Menurut Jenis Tanaman di Kecamatan Bontang Selatan (kg), 2017**
Table **Production of Medical Plants by Kind of Plant in Bontang Selatan Subdistrict (kg), 2017**

Jenis Tanaman <i>Kind of Plant</i>	Produksi <i>Production</i>
(1)	(2)
Jahe/ <i>Ginger</i>	51
Laos/ <i>lengkuas/Galangal</i>	54
Kencur/ <i>East indian galangal</i>	46
Kunyit/ <i>Tumeric</i>	68

Sumber/Source: Dinas Ketahanan Pangan, Perikanan, dan Pertanian Kota Bontang/*Food Security, Fishery, and Agriculture Department of Bontang Municipality*

Tabel 5.6 Luas Areal dan Produksi Tanaman Perkebunan Menurut Jenis Tanaman di Kecamatan Bontang Selatan, 2017
Planted Area and Production of Estate Crops by Kind of Plant in Bontang Selatan Subdistrict, 2017

Jenis Tanaman <i>Kind of Plant</i>	Luas Areal <i>Planted Area (ha)</i>	Produksi <i>Production (ton)</i>
(1)	(2)	(3)
Karet/ <i>Rubber</i>	35,00	3,14
Kelapa/ <i>Coconut</i>	22,00	6,88
Kelapa sawit/ <i>Oil palm</i>	41,00	29,03
Kopi/ <i>Coffee</i>	3,00	-
Lada/ <i>Pepper</i>	-	-
Kakao/ <i>Cocoa</i>	-	-
Aren/ <i>Palm sugar</i>	-	-
Kemiri/ <i>Candlenut</i>	-	-
Jambu mete/ <i>Cashewnut</i>	1,00	-

Sumber/Source: Dinas Ketahanan Pangan, Perikanan, dan Pertanian Kota Bontang/*Food Security, Fishery, and Agriculture Department of Bontang Municipality*

Tabel 5.7 Populasi Ternak Menurut Jenis Ternak di Kecamatan Bontang Selatan (ekor), 2017
Table *Livestock Population by Kind of Livestock in Bontang Selatan Subdistrict (heads), 2017*

Jenis Ternak <i>Kind of Livestock</i>	Populasi Ternak <i>Livestock Population</i>
(1)	(2)
Sapi perah/ <i>Dairy cattle</i>	-
Sapi potong/ <i>Beef cattle</i>	589
Kerbau/ <i>Buffalo</i>	-
Kuda/ <i>Horse</i>	-
Kambing/ <i>Goat</i>	297
Domba/ <i>Sheep</i>	77
Babi/ <i>Pig</i>	-

Sumber/Source: Dinas Ketahanan Pangan, Perikanan, dan Pertanian Kota Bontang/*Food Security, Fishery, and Agriculture Department of Bontang Municipality*

Tabel 5.8 Populasi Unggas Menurut Jenis Unggas di Kecamatan Bontang Selatan (ekor), 2017
Table *Poultry Population by Kind of Poultry in Bontang Selatan Subdistrict (heads), 2017*

Jenis Unggas <i>Kind of Poultry</i>	Populasi Unggas <i>Poultry Population</i>
(1)	(2)
Ayam kampung/ <i>Native chicken</i>	87 877
Ayam petelur/ <i>Layer</i>	-
Ayam pedaging/ <i>Broiler</i>	2 500
Itik/itik manila/ <i>Duck/muscovy duck</i>	2 077
Ayam Arab/ <i>Arabian Chicken</i>	300
Burung puyuh/ <i>Quail</i>	-

Sumber/*Source*: Dinas Ketahanan Pangan, Perikanan, dan Pertanian Kota Bontang/*Food Security, Fishery, and Agriculture Department of Bontang Municipality*

Tabel 5.9 Jumlah Rumah Tangga dan Produksi Perikanan Menurut Subsektor Perikanan di Kecamatan Bontang Selatan, 2017
Number of Households and Production of Fishery by Fishery Subsector in Bontang Selatan Subdistrict, 2017

Subsektor Perikanan <i>Fishery Subsector</i>	Jumlah Rumah Tangga <i>Number of Households</i>	Produksi <i>Production (ton)</i>
(1)	(2)	(3)
1. Perikanan Tangkap/ <i>Fish Capture</i>		
a. Perikanan laut/ <i>Marine fisheries</i>	1 621	10 661,60
b. Perairan umum/ <i>Inland water</i>	-	-
2. Perikanan Budidaya/ <i>Aquaculture</i>		
a. Budidaya laut/ <i>Marine culture</i>	154	3 598,50
b. Tambak/ <i>Brackish water pond</i>	12	3,80
c. Kolam/ <i>Fresh water pond</i>	31	0,90
d. Keramba/ <i>Cage</i>	19	4,20
e. Jaring apung/ <i>Floating cage net</i>	60	19,70
f. Sawah/ <i>Paddy field</i>	-	-
Jumlah/<i>Total</i>	1 897	14 288,70

Sumber/*Source*: Dinas Ketahanan Pangan, Perikanan, dan Pertanian Kota Bontang/*Food Security, Fishery, and Agriculture Department of Bontang Municipality*

Tabel 5.10 Jumlah Perahu/Kapal Penangkap Ikan Menurut Jenisnya di Kecamatan Bontang Selatan, 2017
Table *Number of Fishing Boats by Type of Boat in Bontang Selatan Subdistrict, 2017*

Jenis Perahu/Kapal <i>Type of Boat</i>	Jumlah Perahu/Kapal <i>Number of fishing Boats</i>
(1)	(2)
Perahu tanpa motor <i>Nonpower boat</i>	78
Perahu motor tempel <i>Outboard motorboat</i>	414
Kapal motor <i>Inboard motorboat</i>	278
Jumlah/Total	770

Sumber/Source: Dinas Ketahanan Pangan, Perikanan, dan Pertanian Kota Bontang/*Food Security, Fishery, and Agriculture Department of Bontang Municipality*

Tabel 5.11 Jumlah Alat Penangkap Ikan Menurut Jenisnya di Kecamatan Bontang Selatan, 2017
Number of Marine Fishing Apparel by Kind of Fishing Apparel in Bontang Selatan Subdistrict, 2017

Jenis Alat Penangkap Ikan <i>Kind of Fishing Apparel</i>	Jumlah Alat Penangkap Ikan <i>Number of Marine Fishing Apparel</i>
(1)	(2)
Pukat cincin/ <i>Seine</i>	11
Jaring insang/ <i>Net gill</i>	230
Jaring angkat/ <i>Trawl</i>	4
Pancing/ <i>Fishbook</i>	371
Perangkap/ <i>Trap</i>	560
Alat pengumpul kerang/ <i>Shellfish tools</i>	42
Alat pengumpul teripang/ <i>Sea-cucumber tools</i>	50
Alat pengumpul kepiting/ <i>Crabs tools</i>	29
Lainnya/ <i>Others</i>	44
Jumlah/<i>Total</i>	1 341

Sumber/*Source*: Dinas Ketahanan Pangan, Perikanan, dan Pertanian Kota Bontang/*Food Security, Fishery, and Agriculture Department of Bontang Municipality*

PERDAGANGAN

TRADE

6

BAB
Chapter

Pedagang besar

Wholesaler

7

Pedagang menengah

Medium trader

33



**Pedagang Menurut Klasifikasinya
di Kecamatan Bontang Selatan**

Traders by Classification in Bontang Utara Subdistrict

2017

Pedagang kecil

Small trader

83

Tabel 6.1 Jumlah Pedagang Menurut Klasifikasinya di Kecamatan Bontang Selatan, 2016-2017
Table *Number of Traders by Classification in Bontang Selatan Subdistrict, 2016-2017*

Klasifikasi <i>Classification</i>	2016	2017
(1)	(2)	(3)
Pedagang besar <i>Wholesaler</i>	4	7
Pedagang menengah <i>Medium trader</i>	31	33
Pedagang kecil <i>Small trader</i>	106	83

Sumber/Source: Dinas Perdagangan dan Koperasi & UMKM Kota Bontang/*Industry, Trade, Cooperation, and UMKM Services of Bontang Municipality*

Tabel 6.2 Jumlah Koperasi Menurut Jenis Koperasi di Kecamatan Bontang Selatan, 2016-2017
Table *Number of Cooperatives by Type of Cooperatives in Bontang Selatan Subdistrict, 2016-2017*

Jenis Koperasi <i>Type of Cooperatives</i>	2016	2017
(1)	(2)	(3)
Koperasi Jasa / <i>Cooperatives of Services</i>	1	1
Koperasi Konsumen / <i>Consumer Cooperatives</i>	44	45
Koperasi Produsen / <i>Producer Cooperatives</i>	-	-
Koperasi Simpan Pinjam / <i>Saving-loan Cooperatives</i>	4	4
Jumlah / <i>Total</i>	49	50

Sumber/Source: Dinas Perdagangan dan Koperasi & UMKM Kota Bontang/*Industry, Trade, Cooperation, and UMKM Services of Bontang Municipality*

Tabel 6.3 Jumlah Koperasi Menurut Kelompok Usaha di Kecamatan Bontang Selatan, 2016-2017
Table *Number of Cooperatives by Business Group in Bontang Selatan Subdistrict, 2016-2017*

Jenis Koperasi <i>Type of Cooperatives</i>	2016	2017
(1)	(2)	(3)
Koperasi Unit Desa / <i>Village Unit Cooperative</i>	1	1
Koperasi Pegawai Negeri / <i>Civil Servants Cooperative</i>	1	1
Koperasi Karyawan / <i>Employee Cooperative</i>	6	6
Koperasi Industri Kerajinan Rakyat / <i>Handcraft Industry Cooperative</i>	1	1
Koperasi Pasar / <i>Market Cooperative</i>	1	1
Koperasi Wanita / <i>Women's Cooperative</i>	-	-
Koperasi Nelayan / <i>Fishermen Cooperative</i>	5	5
Koperasi TKBM / <i>Cooperative of Manpower loading and unloading</i>	1	1
Koperasi Angkatan Darat & Kepolisian / <i>Army & Police Cooperation</i>	-	-
Koperasi Simpan Pinjam / <i>Saving-loan Cooperative</i>	4	4
Koperasi Pondok Pesantren / <i>Cooperative Pondok Pesantren</i>	-	-
Koperasi Serba Usaha / <i>Multipurpose Cooperative</i>	2	2
Koperasi Lainnya / <i>Other Cooperatives</i>	27	28
Jumlah /Total	49	50

Sumber/Source: Dinas Perdagangan dan Koperasi & UMKM Kota Bontang/*Industry, Trade, Cooperation, and UMKM Services of Bontang Municipality*

HOTEL

HOTEL

7

BAB
Chapter

HOTEL DAN AKOMODASI HOTEL KECAMATAN BONTANG SELATAN, 2017

Number of Hotels and Hotels Accomodation in Bontang Selatan Subdistrict 2017

Hotel Non Bintang 10
Nonstarred Hotels

263
Kamar
Rooms



HOTEL



420
Tempat tidur
Beds



Tabel 7.1 Jumlah Hotel Menurut Kelurahan dan Klasifikasi di Kecamatan Bontang Selatan, 2017
Table *Number of Hotel by Village and Classified Hotel in Bontang Selatan Subdistrict, 2017*

Kelurahan <i>Village</i>	Hotel Berbintang <i>Classified Hotels</i>					Hotel Nonbintang & Akomodasi Lainnya	Jumlah <i>Total</i>
	Bintang 1	Bintang 2	Bintang 3	Bintang 4	Bintang 5	<i>Non-Classified Hotels & Other Accommodations</i>	
(1)	(2)	(3)	(4)	(5)	(6)	(7)	(8)
1. Bontang Lestari	-	-	-	-	-	-	-
2. Satimpo	-	-	-	-	-	-	-
3. Berbas Pantai	-	-	-	-	-	2	2
4. Berbas Tengah	-	-	-	-	-	5	5
5. Tanjung Laut	-	-	-	-	-	1	1
6. Tanjung Laut Indah	-	-	-	-	-	2	2
Bontang Selatan	-	-	-	-	-	10	10

Sumber/Source: Badan Pusat Statistik Kota Bontang/BPS-Statistics of Bontang Municipality

HOTEL

Tabel 7.2 Jumlah Akomodasi Hotel Menurut Kelurahan di Kecamatan Bontang Selatan, 2016-2017
Table *Number of Hotel Accomodations by Village in Bontang Selatan Subdistrict, 2016-2017*

Kelurahan Village	Hotel Hotels		Kamar Rooms		Tempat Tidur Beds	
	2016	2017	2016	2017	2016	2017
(1)	(2)	(3)	(4)	(5)	(6)	(7)
1. Bontang Lestari	-	-	-	-	-	-
2. Satimpo	-	-	-	-	-	-
3. Berbas Pantai	2	2	22	16	22	21
4. Berbas Tengah	5	5	96	100	137	142
5. Tanjung Laut	1	1	46	44	72	78
6. Tanjung Laut Indah	3	2	160	103	173	179
Bontang Selatan	11	10	324	263	404	420

Sumber/Source: Badan Pusat Statistik Kota Bontang/BPS-Statistics of Bontang Municipality

HARGA

PRICE

8

BAB
Chapter

Harga Cabe di Pasar Rawa Indah 2017

Chili Prices in Rawa Indah Market 2017



Tabel 8.1 Rata-Rata Harga Eceran Beberapa Jenis Barang Menurut Bulan di Pasar Rawa Indah (rupiah), 2017
Table Retail Prices of Selected Commodities by Month in Rawa Indah Market (rupiahs), 2017

Jenis Barang Commodities	Merk/ Kualitas Brand/ Quality	Satuan Unit	Januari January	Februari February	Maret Marh
(1)	(2)	(3)	(4)	(5)	(6)
1. Beras	Bengawan	kg	14 000	14 000	14 000
	Pandan Wangi	kg	12 000	12 000	12 000
	Ayam jago	kg	11 000	11 000	11 000
2. Tepung terigu	Segitiga biru	kg	6 000	6 000	6 000
3. Jagung pipilan kering	Kwalitas I	kg	7 000	7 000	7 000
4. Ketela pohon	Segar	kg	3 000	3 000	3 000
5. Mie kering	Indomie kari ayam	bungkus	2 500	2 500	2 500
6. Minyak goreng	Bimoli	liter	16 000	16 000	16 000
	Curah	liter	18 000	18 000	18 000
7. Gula pasir	Gulaku	kg	16 500	16 500	16 500
	Lokal (putih)	kg	13 000	13 000	13 000
8. Susu kental manis	Bendera	kaleng	14 000	14 000	14 000
	Indomilk	kaleng	10 000	10 000	10 000
9. Susu bubuk	Bendera	400 gr	50 000	50 000	50 000
	Indomilk	400 gr	50 000	50 000	50 000
10. Daging sapi	Murni	kg	130 000	130 000	130 000
11. Ayam	Boiler	ekor	46 500	42 500	39 750
	Kampung	ekor	120 000	120 000	120 000
12. Telur	Boiler	butir	1 500	1 500	1 500
	Kampung	butir	2 000	2 000	2 000
13. Kembang	Segar	kg	35 000	35 000	31 250
14. Mas	Segar	kg	45 000	45 000	45 000
15. Tongkol	Segar	kg	20 000	17 500	20 750
16. Cabai merah besar	Segar	kg	36 250	36 250	33 750
17. Cabai keriting	Segar	kg	38 750	37 500	43 750
18. Cabai biasa/tiung	Segar	kg	97 500	113 750	125 000
19. Cabai rawit	Segar	kg	60 000	60 000	60 000
20. Bawang merah	Segar	kg	33 250	32 500	35 250
21. Bawang putih	Segar	kg	38 500	39 000	39 000
22. Kentang	Segar	kg	15 000	17 250	15 750
23. Kol	Segar	kg	16 250	12 750	12 000
24. Tomat	Segar	kg	7 500	9 000	9 500
25. Wortel	Segar	kg	15 000	17 500	18 000
26. Apel	Impor	kg	50 000	50 000	50 000
	Lokal	kg	30 000	30 000	30 000
27. Jeruk	Impor	kg	55 000	55 000	55 000
	Lokal	kg	10 000	10 000	10 000
28. Garam halus	Baik	kg	2 000	2 000	2 000
29. Minyak tanah	Baik	kg	15 000	15 000	15 000

Sumber/Source: Dinas Perdagangan dan Koperasi & UMKM Kota Bontang/Industry, Trade, Cooperation, and UMKM Services of Bontang Municipality

Lanjutan Tabel/Continued Table 8.1

Jenis Barang Commodities	Merk/ Kualitas Brand/ Quality	Satuan Unit	April April	Mei May	Juni June
(1)	(2)	(3)	(7)	(8)	(9)
1. Beras	Bengawan	kg	14 000	14 000	14 000
	Pandan Wangi	kg	12 000	12 000	12 000
	Ayam jago	kg	11 000	11 000	12 333
2. Tepung terigu	Segitiga biru	kg	6 000	6 000	6 000
3. Jagung pipilan kering	Kwalitas I	kg	7 000	7 000	7 000
4. Ketela pohon	Segar	kg	3 000	3 000	3 000
5. Mie kering	Indomie kari ayam	bungkus	2 500	2 500	2 500
6. Minyak goreng	Bimoli	liter	16 000	16 000	16 000
	Curah	liter	18 000	18 000	18 000
7. Gula pasir	Gulaku	kg	16 500	16 500	16 500
	Lokal (putih)	kg	13 000	13 000	13 000
8. Susu kental manis	Bendera	kaleng	14 000	14 000	10 667
	Indomilk	kaleng	10 000	10 000	10 000
9. Susu bubuk	Bendera	400 gr	50 000	50 000	50 000
	Indomilk	400 gr	50 000	50 000	50 000
10. Daging sapi	Murni	kg	130 000	130 000	133 333
11. Ayam	Boiler	ekor	39 600	45 600	45 000
	Kampung	ekor	120 000	120 000	120 000
12. Telur	Boiler	butir	1 500	1 540	1 533
	Kampung	butir	2 000	2 000	2 000
13. Kembang	Segar	kg	30 000	30 000	35 000
14. Mas	Segar	kg	45 000	45 000	45 000
15. Tongkol	Segar	kg	21 200	28 000	25 000
16. Cabai merah besar	Segar	kg	34 000	30 000	35 000
17. Cabai keriting	Segar	kg	37 000	35 000	32 333
18. Cabai biasa/tiung	Segar	kg	72 000	60 000	45 333
19. Cabai rawit	Segar	kg	60 000	60 000	53 333
20. Bawang merah	Segar	kg	31 600	30 000	22 667
21. Bawang putih	Segar	kg	39 000	54 000	40 000
22. Kentang	Segar	kg	15 000	16 200	17 000
23. Kol	Segar	kg	10 000	10 000	10 667
24. Tomat	Segar	kg	11 600	14 000	14 667
25. Wortel	Segar	kg	18 800	20 000	21 333
26. Apel	Impor	kg	50 000	50 000	45 000
	Lokal	kg	30 000	30 000	26 667
27. Jeruk	Impor	kg	55 000	55 000	41 667
	Lokal	kg	10 000	11 200	13 000
28. Garam halus	Baik	kg	2 000	2 000	3 333
29. Minyak tanah	Baik	kg	15 000	15 000	15 000

Sumber/Source: Dinas Perdagangan dan Koperasi & UMKM Kota Bontang/Industry, Trade, Cooperation, and UMKM Services of Bontang Municipality

Lanjutan Tabel/*Continued Table 8.1*

Jenis Barang <i>Commodities</i>	Merk/ Kualitas <i>Brand/ Quality</i>	Satuan <i>Unit</i>	Juli <i>July</i>	Agustus <i>August</i>	September <i>September</i>
(1)	(2)	(3)	(10)	(11)	(12)
1. Beras	Bengawan	kg	14 000	14 000	14 000
	Pandan Wangi	kg	12 000	12 000	12 000
	Ayam jago	kg	13 000	13 000	13 000
2. Tepung terigu	Segitiga biru	kg	6 000	6 000	6 000
3. Jagung pipilan kering	Kwalitas I	kg	7 000	7 000	7 000
4. Ketela pohon	Segar	kg	3 000	3 000	3 000
5. Mie kering	Indomie kari ayam	bungkus	2 500	2 500	2 500
6. Minyak goreng	Bimoli	liter	16 000	16 000	16 000
	Curah	liter	18 000	18 000	18 000
7. Gula pasir	Gulaku	kg	16 500	16 500	16 500
	Lokal (putih)	kg	13 000	13 000	13 000
8. Susu kental manis	Bendera	kaleng	9 000	9 400	10 000
	Indomilk	kaleng	10 000	10 000	10 000
9. Susu bubuk	Bendera	400 gr	50 000	50 000	50 000
	Indomilk	400 gr	50 000	50 000	50 000
10. Daging sapi	Murni	kg	130 000	132 000	135 000
11. Ayam	Boiler	ekor	45 000	40 600	38 000
	Kampung	ekor	120 000	120 000	120 000
12. Telur	Boiler	butir	1 533	1 620	1 600
	Kampung	butir	2 000	2 000	2 000
13. Kembang	Segar	kg	40 000	40 000	45 000
14. Mas	Segar	kg	45 000	45 000	45 000
15. Tongkol	Segar	kg	25 000	25 000	26 250
16. Cabai merah besar	Segar	kg	40 000	38 000	33 750
17. Cabai keriting	Segar	kg	38 667	35 200	32 000
18. Cabai biasa/tiung	Segar	kg	55 000	35 600	30 000
19. Cabai rawit	Segar	kg	60 000	60 000	60 000
20. Bawang merah	Segar	kg	32 000	25 000	23 250
21. Bawang putih	Segar	kg	30 000	25 000	24 250
22. Kentang	Segar	kg	17 000	17 000	16 500
23. Kol	Segar	kg	12 667	12 000	10 500
24. Tomat	Segar	kg	15 667	11 600	12 250
25. Wortel	Segar	kg	18 000	15 600	14 750
26. Apel	Impor	kg	40 000	40 000	40 000
	Lokal	kg	25 000	25 000	28 000
27. Jeruk	Impor	kg	35 000	35 000	35 000
	Lokal	kg	12 667	11 600	10 000
28. Garam halus	Baik	kg	2 333	3 000	3 500
29. Minyak tanah	Baik	kg	15 000	15 000	15 000

Sumber/*Source*: Dinas Perdagangan dan Koperasi & UMKM Kota Bontang/*Industry, Trade, Cooperation, and UMKM Services of Bontang Municipality*

Lanjutan Tabel/Continued Table 8.1

Jenis Barang Commodities	Merk/ Kualitas Brand/ Quality	Satuan Unit	Oktober October	November November	Desember December
(1)	(2)	(3)	(13)	(14)	(15)
1. Beras	Bengawan	kg	14 000	14 000	14 000
	Pandan Wangi	kg	12 000	12 000	12 000
	Ayam jago	kg	13 000	13 000	13 000
2. Tepung terigu	Segitiga biru	kg	6 000	6 000	6 250
3. Jagung pipilan kering	Kwalitas I	kg	7 000	7 000	7 000
4. Ketela pohon	Segar	kg	3 000	3 000	3 000
5. Mie kering	Indomie Kari Ayam	bungkus	2 500	2 500	2 500
6. Minyak goreng	Bimoli	liter	16 000	16 000	15 000
	Curah	liter	18 000	18 000	18 000
7. Gula pasir	Gulaku	kg	16 500	16 500	15 750
	Lokal (putih)	kg	13 000	13 000	13 000
8. Susu kental manis	Bendera	kaleng	10 000	10 000	11 500
	Indomilk	kaleng	10 000	10 000	10 000
9. Susu bubuk	Bendera	400 gr	50 000	50 000	50 000
	Indomilk	400 gr	50 000	50 000	50 000
10. Daging sapi	Murni	kg	135 000	135 000	135 000
11. Ayam	Boiler	ekor	37 250	38 000	42 500
	Kampung	ekor	120 000	120 000	120 000
12. Telur	Boiler	butir	1 600	1 600	1 650
	Kampung	butir	2 000	2 000	2 000
13. Kembang	Segar	kg	45 000	38 000	42 500
14. Mas	Segar	kg	45 000	45 000	45 000
15. Tongkol	Segar	kg	19 500	18 000	28 750
16. Cabai merah besar	Segar	kg	32 500	30 600	32 500
17. Cabai keriting	Segar	kg	32 000	31 800	28 500
18. Cabai biasa/tiung	Segar	kg	26 500	31 000	35 000
19. Cabai rawit	Segar	kg	57 500	50 000	55 000
20. Bawang merah	Segar	kg	19 000	21 600	25 000
21. Bawang putih	Segar	kg	19 000	18 800	18 500
22. Kentang	Segar	kg	15 500	15 800	18 000
23. Kol	Segar	kg	9 500	9 600	10 000
24. Tomat	Segar	kg	9 250	8 600	10 000
25. Wortel	Segar	kg	13 500	14 200	14 250
26. Apel	Impor	kg	40 000	40 000	37 500
	Lokal	kg	28 000	28 000	29 000
27. Jeruk	Impor	kg	35 000	35 000	37 500
	Lokal	kg	10 000	10 000	11 000
28. Garam halus	Baik	kg	4 000	4 000	4 000
29. Minyak tanah	Baik	kg	27 000	15 000	15 000

Sumber/Source: Dinas Perdagangan dan Koperasi & UMKM Kota Bontang/Industry, Trade, Cooperation, and UMKM Services of Bontang Municipality

DATA

MENCERDASKAN BANGSA
Enlighten The Nation



**BADAN PUSAT STATISTIK
KOTA BONTANG**

BPS-Statistics of Bontang Municipality

Jalan Awang Long No. 2 Bontang 75313

Telp : (0548) 26066, Fax : (0548) 277066

Homepage: <http://bontangkota.bps.go.id>, E-mail: bps6474@bps.go.id

ISBN 978-602-5502-06-8

