

Statistik Daerah Kecamatan Bogor Selatan 2013



**Badan Pusat Statistik
Kota Bogor**

STATISTIK DAERAH
KECAMATAN BOGOR SELATAN
2013

<http://bogorkota.bps.go.id>

STATISTIK DAERAH KECAMATAN BOGOR SELATAN 2013

ISSN :

No. Publikasi: 3271.001

Katalog BPS : 1101002.3271

Ukuran Buku: 17,6 cm x 25 cm

Jumlah Halaman : 22 halaman

Naskah:

Seksi Neraca Wilayah dan Analisis Statistik

Gambar Kulit:

Seksi Neraca Wilayah dan Analisis Statistik

Diterbitkan Oleh :

Badan Pusat Statistik Kota Bogor

Dicetak Oleh :

Boleh dikutip dengan menyebut sumbernya



Kata Pengantar

Publikasi **Statistik Daerah Kecamatan Bogor Selatan 2013** diterbitkan oleh Badan Pusat Statistik Kota Bogor berisi berbagai data dan informasi terpilih seputar Kota Bogor yang dianalisis secara sederhana untuk membantu pengguna data memahami perkembangan pembangunan serta potensi yang ada di Kecamatan Bogor Selatan.

Publikasi Statistik Daerah Kecamatan Bogor Selatan 2013 diterbitkan untuk melengkapi publikasi-publikasi statistik yang sudah terbit secara rutin setiap tahun. Berbeda dengan publikasi-publikasi yang sudah ada, publikasi ini lebih menekankan pada analisis.

Materi yang disajikan dalam Statistik Daerah Kecamatan Bogor Selatan 2013 memuat berbagai informasi/indikator terpilih yang terkait dengan pembangunan di berbagai sektor di Kecamatan Bogor Selatan dan diharapkan dapat menjadi bahan rujukan/kajian dalam perencanaan dan evaluasi kegiatan pembangunan.

Kritik dan saran konstruktif berbagai pihak kami harapkan untuk penyempurnaan penerbitan mendatang. Semoga publikasi ini mampu memenuhi tuntutan kebutuhan data statistik, baik oleh instansi/dinas pemerintah, swasta, kalangan akademisi maupun masyarakat luas.

Bogor, September 2013
Kepala Badan Pusat Statistik
Kota Bogor

Ahmad Fauzie, SE
NIP. 19660114 199402 1001



DAFTAR ISI

1.	Geografi	1
2.	Pemerintahan	2
3.	Penduduk	3
4.	Sosial	4
5.	Pendidikan	5
6.	Kesehatan	6
7.	Perumahan	7
8.	Pertanian	9
9.	Perekonomian	10
10.	Perbandingan antar Kecamatan	11

<http://gorkota.bps.go.id>

GEOGRAFI

Kecamatan Bogor Selatan terletak diantara 6.36'41,3" – 6.40'2,2" LS dan 106.46'45,7" – 106.50'30,7" BT

Secara geografis Kecamatan Bogor Selatan terletak di antara 6.36'41,3" – 6.40'2,2" lintang selatan dan 106.46'45,7" – 106.50'30,7" bujur timur serta mempunyai ketinggian rata-rata minimal 250 meter dan maksimal 349 meter di atas permukaan laut.

Kecamatan Bogor Selatan terdiri dari 16 kelurahan yang seluruhnya berada di hamparan, 8 kelurahan terletak dengan kemiringan lahan landai (kurang dari 15 derajat) dan 8 kelurahan terletak pada kemiringan lahan sedang (15 sampai 25 derajat) dengan curah hujan rata-rata 3.500 – 4500 mm/tahun.

Dilihat dari kepekaan tanah terhadap erosi, semua kelurahan di Kecamatan Bogor Selatan kondisinya agak peka.

Sedangkan berdasarkan tekstur tanah, 82,25 persen dari luas Kecamatan Bogor Selatan tanahnya berstruktur halus, 11,66 persen tanahnya berstruktur agak kasar dan sisanya sekitar 6,09 persen tanahnya berstruktur sedang.

Untuk kedalaman efektif tanah, sebanyak 82, 20 persen dari luas wilayah Kecamatan Bogor Selatan masuk dalam kategori sangat dalam (> 100 cm), sebanyak 11,71 persen berkategori agak dalam (20-75 cm) dan sebanyak 6, 08 persen berkategori dalam (75-100 cm).

Wilayah Kecamatan Bogor Selatan berbatasan dengan wilayah Kecamatan lain, yaitu :

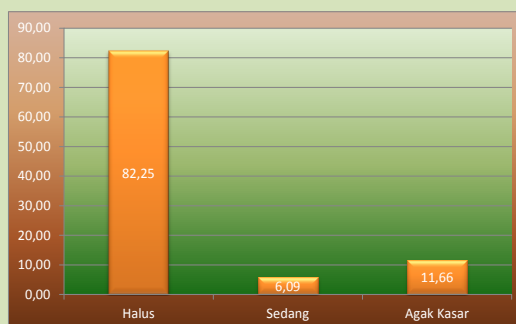
- Sebelah Utara, berbatasan dengan Kecamatan Bogor Utara
- Sebelah Timur, berbatasan dengan Kecamatan Bogor Timur dan Ciawi
- Sebelah Selatan, berbatasan dengan Kecamatan Cijeruk Kabupaten Bogor
- Sebelah Barat, berbatasan dengan Kecamatan Bogor Barat.

Tabel 1.1.
Statistik Geografi Kecamatan Bogor Selatan

Uraian	Satuan	2012
[1]	[2]	[3]
Topografi	Kelurahan	16
Keberadaan		
Ketinggian	meter	250 - 349
Luas	km ²	30,81

Sumber : Kantor Kecamatan Bogor Selatan

Grafik 1.2.
Tekstur Tanah



Sumber : Kantor Kecamatan Bogor Selatan

PEMERINTAHAN

Kecamatan Bogor Selatan terdiri dari 16 kelurahan

Kecamatan Bogor Selatan terdiri dari 16 kelurahan. Kelurahan terluas di Kecamatan Bogor Selatan adalah Kelurahan Mulyaharja seluas 4,79 km², sedangkan kelurahan dengan luas wilayah terkecil adalah Kelurahan Lawanggintung dengan luas 0,61 km². Dengan 16 kelurahan yang ada di Kecamatan Bogor Selatan, didukung oleh satuan lingkungan setempat sebanyak 190 Rukun Warga (RW) dan 769 Rukun Tetangga (RT).

Pemerintahan di wilayah Kecamatan Bogor Selatan didukung oleh 166 Aparatur Kelurahan yang berasal dari Pegawai Negeri Sipil (PNS) yang terdiri dari 1 orang golongan IV, 99 orang golongan III, 56 orang golongan II dan 10 orang golongan I.

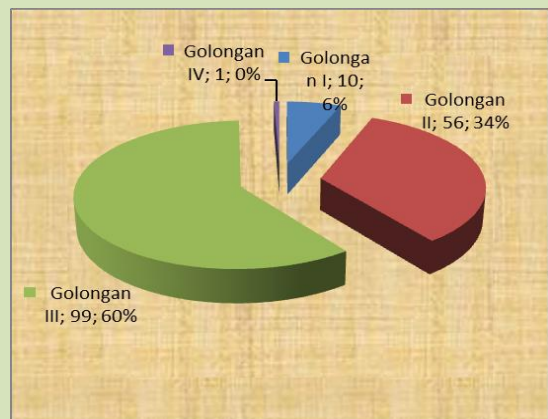
Untuk membantu berlangsungnya tata pemerintahan, Kecamatan Bogor Selatan di bantu oleh 103 petugas Satuan Linmas yang sudah dilatih dan 680 petugas Satuan Linmas yang belum dilatih.

Tabel 2.1
Jumlah RT dan RW menurut Kelurahan di Bogor Selatan

Kelurahan	Luas Wilayah (km ²)	Rukun Tetangga (RT)	Rukun Warga (RW)	Petugas Satuan Linmas
[1]	[2]	[3]	[4]	[5]
Mulyaharja	4,79	55	12	75
Pamoyanan	2,45	50	14	52
Ranggamekar	1,48	50	13	55
Genteng	1,73	28	10	46
Kertamaya	3,60	25	9	46
Rancamaya	2,00	30	10	21
Bojongkerta	2,76	28	6	44
Harjasari	1,49	44	13	54
Muarasari	1,54	34	8	58
Pakuan	1,04	25	7	40
Cipaku	1,74	61	18	15
Lawanggintung	0,61	38	8	43
Batutulis	0,66	43	10	44
Bondongan	0,68	77	20	44
Empang	0,79	116	20	78
Cikaret	3,45	65	12	68

Sumber : Kantor Kecamatan Bogor Selatan, 2012

Grafik 2.1.
Persentase Pegawai di Kecamatan Bogor Selatan Menurut Golongan Tahun 2012



Sumber : Badan Kepegawaian Pendidikan dan Pelatihan Kota Bogor.

PENDUDUK

Kepadatan Penduduk Kecamatan Bogor Selatan sebesar 6.184

Penduduk Kecamatan Bogor Selatan tahun 2012 sebanyak 190.535 jiwa dengan komposisi 97.698 laki-laki dan 92.837 perempuan.

Secara umum jumlah penduduk laki-laki lebih banyak dibandingkan dengan penduduk perempuan dengan sex ratio 105. Artinya untuk 100 penduduk perempuan terdapat 105 penduduk laki-laki. Kelurahan Rancamaya merupakan kelurahan dengan sex ratio tertinggi yang mencapai 112 dan kelurahan Pakuan merupakan kelurahan dengan sex ratio terendah yaitu 99.

Dengan luas wilayah 30,81 km², setiap km² di Kecamatan Bogor Selatan ditempati sebanyak 6.184 orang, terjadi penambahan jumlah penduduk sekitar 3,25 persen dibandingkan dengan tahun 2011.

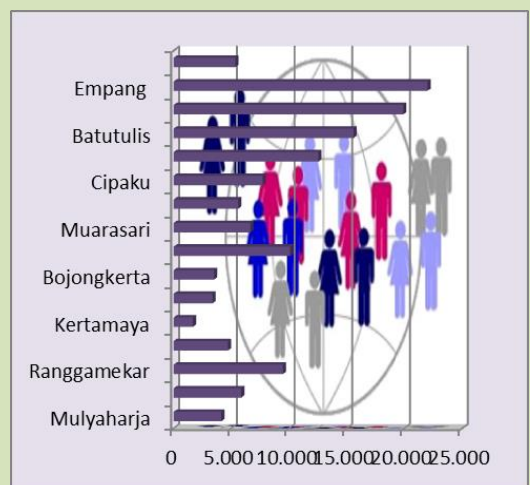
Kelurahan Empang dan Bondongan yang terletak berbatasan dengan Kecamatan Bogor Tengah merupakan kelurahan yang memiliki kepadatan penduduk tertinggi di Kecamatan Bogor Selatan masing-masing mencapai 22.008 orang per km² dan 19.891 orang per km². Sedangkan Kelurahan Kertamaya yang letaknya jauh dari pusat perekonomian Kota Bogor merupakan kelurahan dengan kepadatan penduduk terendah yaitu 1.671 orang per km².

Tabel 3.1
Indikator Kependudukan Kecamatan Bogor Selatan

Uraian	2011	2012
[1]	[2]	[3]
Jumlah Penduduk (jiwa)	194.336	190.535
Sex Ratio (L/P)	106	105
Kepadatan Penduduk	5.983	6.184

Sumber : Kecamatan Bogor Selatan Dalam Angka, 2012

Grafik 3.1.
Kepadatan Penduduk Kecamatan Bogor Selatan Menurut Kelurahan

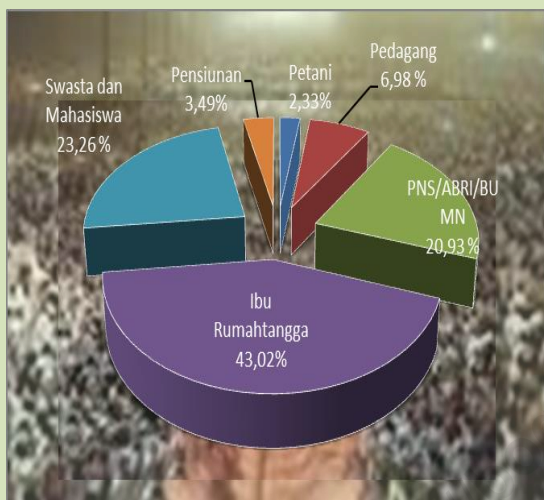


Sumber : Kecamatan Bogor Selatan Dalam Angka, 2012

SOSIAL

Di wilayah Kecamatan Bogor Selatan terdapat 126 mesjid, 90 langgar, 15 gereja dan 2 wihara

Grafik 4.1.
Jemaah Haji Kecamatan Bogor Selatan Menurut Lapangan Usaha Tahun 2012



Sumber : Kecamatan Bogor Selatan Dalam Angka, 2012

Tabel 4.1.
Jumlah Penyandang Masalah Sosial di Kecamatan Bogor Selatan Tahun 2012

Permasalahan Sosial	2012
[1]	[2]
Anak terlantar	203
Balita terlantar	22
Lansia terlantar	95
Anak nakal	3
Korban Penyalahgunaan Narkoba	5
Eks penderita penyakit kronis	6
Gelandangan	2
Pengemis	66
Tuna susila	14
Fakir miskin	610
Jumlah	1,026

Sumber : Kecamatan Bogor Selatan Dalam Angka, 2012

Keberadaan tempat peribadatan bagi penduduknya yang terdiri dari berbagai macam agama tersedia lengkap di wilayah Kecamatan Bogor Selatan, yaitu 126 mesjid, 90 langgar, 15 gereja dan 2 wihara.

Kesadaran umat Islam dan kemampuan untuk melaksanakan rukun Islam yang ke lima sudah cukup baik. Jumlah jemaah haji pada tahun 2012 dari Kecamatan Bogor Selatan tidak sebanyak tahun 2011. Tercatat jumlah jemaah haji dari Kecamatan Bogor Selatan sebanyak 86 orang dari berbagai latar belakang pendidikan dari SD hingga sarjana. Dengan proporsi jumlah jemaah haji yang berpendidikan SD sebanyak 36,05 persen, berpendidikan SLTP sebanyak 9,30 persen, berpendidikan SLTA sebanyak 19,77 persen, berpendidikan Sarjana ke atas sebanyak 16,28 persen.

Banyaknya penyandang masalah sosial seperti anak, balita dan lansia terlantar, anak nakal, korban penyalahgunaan Narkoba, eks penderita penyakit kronis, gelandangan, pengemis, Tuna Susila dan fakir miskin, mengindikasikan perlunya usaha dan bantuan tangan dari pemerintah untuk dapat mengatasinya. Jumlah penyandang masalah sosial didominasi oleh banyaknya fakir miskin yang mencapai 59,45 persen dari total penyandang masalah sosial di Kecamatan Bogor Selatan.

PENDIDIKAN

Rasio jumlah murid terhadap guru SD merupakan rasio tertinggi diantara tingkatan jenjang pendidikan yang lainnya

Salah satu indikator dari keberhasilan pembangunan adalah pendidikan. Pembangunan di bidang pendidikan dikatakan tinggi apabila tingkat pendidikan penduduknya tinggi. Untuk memenuhi wajib belajar 9 tahun, di Kecamatan Bogor Selatan terdapat fasilitas pendidikan yang lengkap dimulai dari tingkat TK sampai dengan tingkat SLTA. Walaupun sampai tahun 2012 rasio jumlah murid terhadap guru SD masih merupakan rasio tertinggi diantara tingkatan jenjang pendidikan yang lainnya, namun diharapkan kesadaran penduduk untuk mengenyam pendidikan ke jenjang yang lebih tinggi semakin lama semakin baik.

Selain keberadaan fasilitas pendidikan umum, terdapat pula fasilitas pendidikan yang dikelola oleh kementerian agama Kota Bogor. Berdasarkan catatan dari Kementerian Agama Kota Bogor, di wilayah Bogor Selatan pada tahun 2012 terdapat sebanyak 60 Madrasah Diniyah dan 19 Madrasah Raudatul Athfal, 12 Madrasah Ibtidaiyah, 6 Madrasah Tsanawiyah dan pada jenjang sekolah menengah atas terdapat 3 Madrasah Aliyah.

Tahukah Anda.....!!!

Banyaknya SD di Kecamatan Bogor Selatan mencapai 44,92 persen dari total sekolah dari berbagai tingkatan yang ada di Kecamatan Bogor Selatan.

Tabel 5.1.

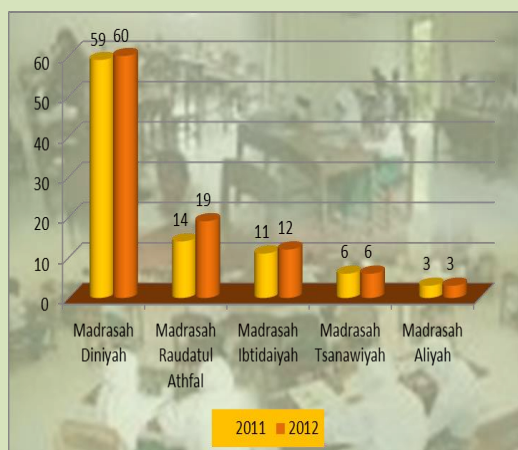
Jumlah Fasilitas Pendidikan, Guru, Murid dan Rasio Murid/Guru Menurut Jenjang Pendidikan di Kecamatan Bogor Selatan Tahun 2012

Jenjang Pendidikan	Sekolah	Guru	Murid	Rasio Murid Terhadap Guru
[1]	[2]	[3]	[4]	[5]
TK				
- Negeri	0	0	0	0
- Swasta	20	78	618	8
SD				
- Negeri	44	656	18222	28
- Swasta	9	126	2436	19
SLTP				
- Negeri	4	177	3826	22
- Swasta	21	386	5476	14
SLTA				
- Negeri	1	65	1026	16
- Swasta	8	143	1163	8
SMK				
- Negeri	1	45	803	18
- Swasta	10	255	2945	12

Sumber : Kecamatan Bogor Selatan Dalam Angka, 2012

Grafik 4.1.

Jumlah Madrasah menurut jenjangnya di Kecamatan Bogor Selatan Tahun 2012.



Sumber : Kecamatan Bogor Selatan Dalam Angka, 2012

KESEHATAN

Kecamatan Bogor Selatan memiliki 1 rumah sakit umum dan 4 puskesmas

Kesehatan masyarakat merupakan salah satu tujuan dari pembangunan di bidang sosial. Upaya pemerintah dalam hal meningkatkan kualitas sumber daya manusia dan derajat kesehatan masyarakatnya adalah dengan menyediakan sarana dan prasarana kesehatan.

Sarana kesehatan yang ada di Kecamatan Bogor Selatan yaitu rumah sakit sebanyak 1 buah. Sedangkan untuk masyarakat yang tidak dapat menjangkau rumah sakit, dapat terlayani di 17 buah poliklinik/balai pengobatan dan 4 buah puskesmas.

Sedangkan tenaga kesehatan yang ada yaitu dokter umum sebanyak 82 orang dan dokter spesialis sebanyak 26 orang dan dokter gigi sebanyak 30 orang.

Jumlah Bayi yang menjadi target untuk di imunisasi di Kecamatan Bogor Selatan sebanyak 3.756 akan tetapi Dinas Kesehatan Bogor telah mencapai melebihi target yang ditetapkan untuk semua jenis imunisasi seperti BCG, DPT +HB1, DPT3 + HB3, Polio 4, Hepatitis B 0 – 7 dan Campak.

Dalam pencapaian Program Keluarga Berencana, di Kecamatan Bogor Selatan terdapat 21 Klinik Keluarga Berencana, 16 Pos KB beserta 16 Petugas KB/Petugas Lapangan KB yang tersebar di 16 kelurahan yang ada di Kecamatan Bogor Selatan.

Tabel 6.1.


Fasilitas Kesehatan di Kecamatan Bogor Selatan Tahun 2012

Fasilitas Kesehatan	Jumlah
1. Praktek Dokter	
a. Dokter Umum	82
b. Dokter Spesialis	26
c. Dokter Gigi	30
2. Rumah Sakit	
a. Banyaknya	1
b. Tempat Tidur	32
3. Puskesmas	4
4. Puskesmas Keliling	0
5. Balai Pengobatan	17
6. Laboratorium Kesehatan	1
7. Apotek	11

Sumber : Kecamatan Bogor Selatan Dalam Angka, 2012

Grafik 6.1.

Sarana Pelayanan KB di Kecamatan Bogor Selatan Tahun 2012



Sumber : Kecamatan Bogor Selatan Dalam Angka, 2012

PERUMAHAN

91,56 persen dari jumlah bangunan di Kecamatan Bogor Selatan sudah merupakan bangunan permanen.

Menurut catatan dari Dinas Pengawasan Bangunan dan Permukiman, jumlah bangunan di Kecamatan Bogor Selatan pada tahun 2012 sebanyak 46.969 buah yang terdiri dari 91,55 persen bangunan permanen dan 8,45 persen bangunan tidak permanen.

Dari sejumlah 3.970 rumah tidak permanen tersebut terdapat rumah tidak layak huni sebanyak 1.749 bangunan yang tersebar di 16 kelurahan dengan jumlah terbanyak terdapat di Pamoyanan, Ranggamekar, Cipaku, Batutulis dan Cikaret dan yang paling sedikit ada di Kelurahan Kertamaya dan Lawanggantung.

Masih ada 1.099 bangunan yang dihuni oleh 1.361 keluarga yang terletak di bantaran sungai yang terpencar di beberapa kelurahan di Kecamatan Bogor Selatan, kecuali di Kelurahan Pamoyanan, Rancamaya, Bojungkerta, Harjasari dan Cikaret tidak terdapat penduduk yang tinggal di bantaran sungai.

Di Kelurahan Ranggamekar, Genteng, Cipaku, Batutulis terdapat 41 lokasi pemukiman kumuh dengan 1.031 bangunan yang dihuni oleh 1.236 keluarga.

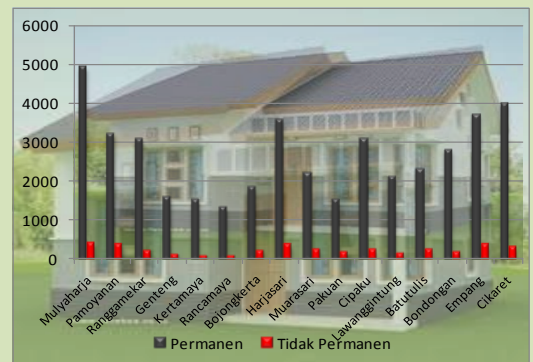
Selain itu di Kelurahan Bondongan masih terdapat 466 keluarga yang tinggal di 233 bangunan yang berlokasi di bawah jaringan listrik.

Tabel 7.1.
Jumlah bangunan di Kecamatan Bogor Selatan Menurut sifat dan lokasinya Tahun 2012

No	Kelurahan	Jumlah Bangunan yang		
		Tidak layak Huni	Terletak di bantaran sungai	Terletak di pemukiman Kumuh
[1]	[2]	[3]	[4]	[5]
1.	Mulyaharja	150	395	0
2.	Pamoyanan	200	0	0
3.	Ranggamekar	200	120	600
4.	Genteng	23	115	48
5.	Kertamaya	15	40	0
6.	Rancamaya	84	0	0
7.	Bojungkerta	80	0	0
8.	Harjasari	52	0	0
9.	Muarasari	30	20	0
10.	Pakuan	80	7	0
11.	Cipaku	200	50	96
12.	Lawanggantung	15	22	0
13/	Batutulis	200	50	84
14.	Bondongan	200	180	164
15.	Empang	20	100	40
16.	Cikaret	200	0	0

Sumber : Kecamatan Bogor Selatan Dalam Angka, 2012

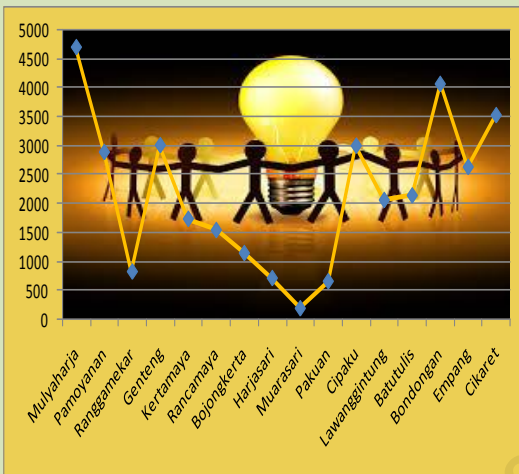
Grafik 7.1.
Jumlah Bangunan Menurut Jenisnya di Kecamatan Bogor Selatan Tahun 2012



Sumber : Kecamatan Bogor Selatan Dalam Angka, 2012

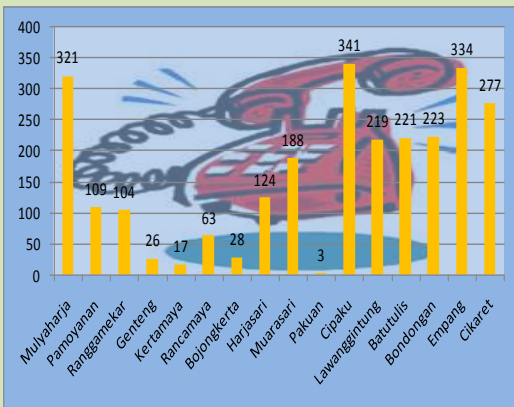
PERUMAHAN

Grafik 7.2.
Jumlah Pelanggan Listrik PLN Menurut Kelurahan di
Kecamatan Bogor Selatan Tahun 2012



Sumber : Kecamatan Bogor Selatan Dalam Angka, 2012

Grafik 7.3.
Jumlah Pelanggan Telepon Kabel Menurut Kelurahan di
Kecamatan Bogor Selatan Tahun 2012



Sumber : Kecamatan Bogor Selatan Dalam Angka, 2012

Secara umum fasilitas perumahan di Kecamatan Bogor Selatan selama tahun 2012 sudah sangat baik. Hal ini ditunjukkan dengan tersedianya fasilitas listrik PLN, saluran air bersih dan saluran telepon kabel yang menjangkau semua Kelurahan.

Jumlah pelanggan listrik di Kecamatan Bogor Selatan selama tahun 2012 ada 34.721 dengan 3 (tiga) pelanggan terbanyak adalah berturut turut di Kelurahan Mulyaharja, Bondongan dan Cikaret sedangkan jumlah pelanggan terkecil terdapat di Kelurahan Muarasari. Sementara pelanggan fasilitas air bersih PDAM Tirta Pakuan Bogor di Kecamatan Bogor Selatan dengan kategori pelanggan rumah tangga adalah sebesar 18.880 pelanggan naik sekitar 9,48 persen dibandingkan dengan tahun 2011 yang berjumlah 17.245 pelanggan.

Komunikasi sudah menjadi kebutuhan bagi masyarakat luas tidak terkecuali masyarakat di Kecamatan Bogor Selatan. Hal ini dapat ditunjukkan dengan banyaknya jumlah pelanggan telepon kabel kategori rumah tangga di wilayah ini adalah sebesar 2.598 pelanggan dengan jumlah pelanggan terbanyak adalah masyarakat di Kelurahan Cipaku, Empang dan Mulyaharja.

Luas lahan sawah di Kecamatan Bogor Selatan adalah 283 Hektar

Luas lahan pertanian di Kecamatan Bogor Selatan terdiri dari 283 hektar lahan sawah dan 385 hektar lahan bukan sawah. Jenis irigasi yang digunakan untuk mengairi lahan persawahan terdiri dari irigasi teknis sebesar 55,12 persen dan irigasi sederhana sebesar 44,88 persen.

Luas panen padi di Kecamatan Bogor Selatan selama 5 tahun terakhir terus berkurang. Pada tahun 2012, luas panen lahan pertanian di Kecamatan Bogor Selatan sebesar 610 hektar dengan produksi padi sebanyak 3690,50 ton. Rata-rata produksi pertanian per hektar adalah 6,05 ton.

Sektor pertanian di Kecamatan Bogor Selatan didukung oleh sub sektor perikanan. Berdasarkan data yang tersedia, perikanan terluas di Kecamatan Bogor Selatan adalah berupa kolam budidaya yaitu seluas 362,50 hektar dengan jumlah produksi ikan sebesar 331,40 ton. Selain kolam, perikanan di wilayah ini juga banyak dikembangkan di perairan umum, sawah dan karamba.

Selain perikanan, populasi ternak di Kecamatan Bogor Selatan merupakan salah satu tumpuan sektor pertanian. Berdasarkan data yang tersedia jumlah populasi ternak khususnya kambing dan domba meningkat dibandingkan dengan tahun 2011 sedangkan jumlah ternak lainnya seperti sapi

potong dan perah), kerbau, kuda dan unggas (ayam kampung, ayam ras potong dan itik) mengalami penurunan.

Sektor pertanian di Kecamatan Bogor Selatan sangat didukung oleh keberadaan kelompok-kelompok tani di wilayah tersebut. Jumlah kelompok tani wanita selama tahun 2012 adalah 13 kelompok dengan total jumlah anggota 357 orang. Untuk kelompok tani dewasa terdapat 19 kelompok dengan total anggota 777 petani. Sedangkan untuk jenis Taruna Tani, ada 5 kelompok dengan jumlah anggota 94 orang.

Tabel 8.1.
Jumlah Ternak (Besar, Kecil) dan Unggas di Kecamatan Bogor Selatan Tahun 2011-2012

Jenis Ternak	Populasi	
	2011	2012
[1]	[2]	[3]
1. TERNAK BESAR		
Sapi Potong	4	2
Sapi Perah	235	266
Kerbau	95	92
Kuda	36	26
2. TERNAK KECIL		
Kambing	320	652
Domba	4.560	4.977
3. UNGGAS		
Ayam Kampung	58.867	52.980
Ayam Ras Potong	131.500	118.350
Itik	200	1.093

Sumber: Kecamatan Bogor Selatan Dalam Angka 2012

PEREKONOMIAN

Industri kecil dan mikro yang terbanyak di Kecamatan Bogor Selatan yaitu industri dari kulit (tas, sepatu).

Tabel 9.1.

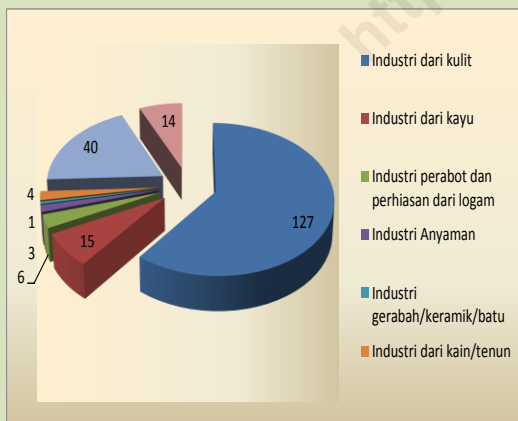
Sarana perdagangan di Kecamatan Bogor Selatan

Kelurahan	Pasar tanpa bangunan	Mini market	Toko, warung kelontong	Warung/kedai makanan minuman	Restoran, rumah makan	Hotel	Penginapan, losmen
(1)	(2)	(3)	(4)	(5)	(6)	(7)	(8)
Mulyaharja	1	2	4	3	0	1	0
Pamoyanan	0	1	10	14	0	0	0
Ranggamakel	2	1	45	30	1	0	0
Genteng	0	0	82	11	0	0	0
Karlameya	0	0	41	10	0	0	0
Rancameya	0	1	10	7	0	0	0
Bojongkerta	1	0	158	58	0	0	0
Harjasari	0	1	137	65	6	1	0
Muarasari	0	2	144	28	1	1	0
Pakuan	0	2	20	7	0	0	1
Cipaku	1	6	20	0	0	1	0
Lawanghitung	0	0	22	8	2	1	0
Batululis	1	1	8	10	7	0	0
Bandongan	0	1	114	6	2	0	0
Empang	1	5	150	50	3	0	0
Cikaret	0	3	25	15	3	0	0
Jumlah	7	26	990	322	25	5	1

Sumber: BPS Kota Bogor

Gambar 9.1

Industri Kecil dan Mikro di Kecamatan Bogor Selatan



Sumber: BPS Kota Bogor

Sarana perekonomian yang ada di Kecamatan Bogor Selatan didukung dengan adanya

sarana perdagangan, industri, dan koperasi. Sarana perdagangan yang ada di Kecamatan Bogor Selatan yaitu pasar tanpa bangunan sebanyak 7 buah, mini market sebanyak 26 buah; toko, warung kelontong sebanyak 990 buah; warung/kedai makanan minuman sebanyak 322 buah; restoran, rumah makan sebanyak 25 buah; hotel 5 buah; dan penginapan, losmen sebanyak 1 buah.

Industri kecil dan mikro yang tenaga kerjanya < 20 orang yang ada di Kecamatan Bogor Selatan yaitu industri dari kulit (tas, sepatu) sebanyak 127 perusahaan, industri dari kayu (meubel, dsb) sebanyak 15 perusahaan, industri perabot dan perhiasan dari logam sebanyak 6 buah, industri anyaman sebanyak 3 perusahaan, industri gerabah/keramik/batu sebanyak 1 perusahaan, industri dari kain/tenun sebanyak 4 perusahaan, industri makanan dan minuman sebanyak 40 perusahaan, dan industri lainnya sebanyak 14 perusahaan.

Koperasi yang ada di Kecamatan Bogor Selatan yaitu koperasi simpan pinjam sebanyak 5 buah dan koperasi lainnya sebanyak 4 buah.

Di Kecamatan Bogor Selatan masih terdapat keluarga pra sejahtera sebanyak 3.340 keluarga, dengan jumlah terbanyak berada di Kelurahan Empang sebanyak 857 keluarga.

PERBANDINGAN ANTAR KECAMATAN

Kecamatan Bogor Selatan merupakan wilayah dengan kepadatan penduduk terkecil di Kota Bogor, yaitu sebesar 6.184 jiwa per Km².

Tabel 10.1.
Penduduk Kota Bogor Menurut Jenis Kelamin Tahun 2012

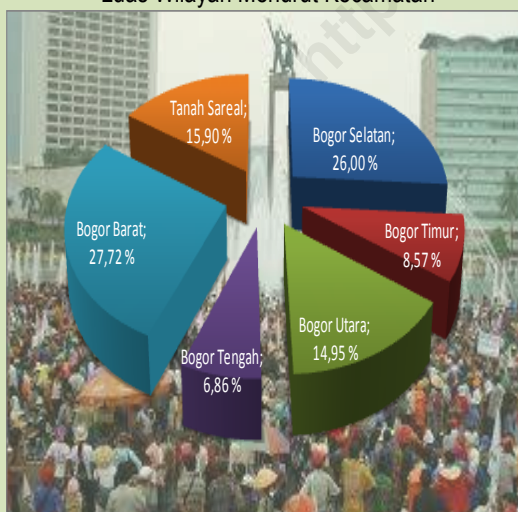
Kecamatan	Penduduk			Sex Ratio
	Laki-laki	Perempuan	Jumlah	
[1]	[2]	[3]	[4]	[5]
Bogor Selatan	97.698	92.837	190.535	105
Bogor Timur	50.553	49.430	99.983	102
Bogor Utara	91.874	88.973	180.847	103
Bogor Tengah	52.720	51.550	104.270	102
Bogor Barat	113.373	109.795	223.168	103
Tanah Sareal	104.666	101.362	206.028	103
Kota Bogor	510.884	493.947	1.004.831	103

Sumber : Kota Bogor Dalam Angka, 2012

Jumlah penduduk Kecamatan Bogor Selatan sebanyak 190.535 jiwa dan dibandingkan dengan kecamatan lainnya menempati urutan ketiga tertinggi di Kota Bogor.

Dengan komposisi jumlah laki-laki sebanyak 97.698 jiwa dan perempuan sebanyak 92.837 jiwa, menjadikan sex ratio penduduk di Kecamatan Bogor Selatan sebesar 105. Kecamatan Bogor Selatan adalah kecamatan dengan sex rasio tertinggi di Kota Bogor, sex rasio terkecil terjadi di Kecamatan Bogor Timur dan Bogor Tengah sebesar 102.

Grafik10.1.
Luas Wilayah Menurut Kecamatan



Sumber: Kota Bogor dalam Angka, 2012

Luas Kecamatan Bogor Selatan menempati urutan kedua yaitu sebesar 26,00 persen dari luas Kota Bogor setelah Kecamatan Bogor Barat yang mencapai 27,72 persen.

Dilihat dari kepadatan penduduknya, Kecamatan Bogor Selatan merupakan wilayah dengan kepadatan penduduk yang paling rendah dibandingkan dengan kecamatan lainnya yaitu sebesar 6.184 jiwa per Km². Sedangkan wilayah Bogor Tengah merupakan wilayah yang terpadat di Kota Bogor yang mencapai 12.825 jiwa per Km².



LAMPIRAN-LAMPIRAN

<http://bogorkota.bps.go.id>



Lampiran 1.

Luas Wilayah, Penduduk, dan Kepadatan Penduduk di Kecamatan Bogor Selatan Tahun 2012

No	Kelurahan	Luas	Jumlah Penduduk	Kepadatan
[1]	[2]	[3]	[4]	[5]
1.	Mulyaharja	4,79	19.780	4.129
2.	Pamoyanan	2,45	14.357	5.860
3.	Ranggamekar	1,48	14.011	9.467
4.	Genteng	1,73	8.147	4.709
5.	Kertamaya	3,60	6.015	1.671
6.	Rancamaya	2,00	6.748	3.374
7.	Bojongkerta	2,76	9.651	3.497
8.	Harjasari	1,49	15.042	10.095
9.	Muarasari	1,54	10.244	6.652
10.	Pakuan	1,04	5.823	5.599
11.	Cipaku	1,74	13.434	7.721
12.	Lawanggintung	0,61	7.648	12.538
13.	Batutulis	0,66	10.290	15.591
14.	Bondongan	0,68	13.526	19.891
15.	Empang	0,79	17.386	22.008
16.	Cikaret	3,45	18.433	5.343
Kec. Bogor Selatan		30,81	190.535	6.184

Sumber : Kecamatan Bogor Selatan Dalam Angka, 2012



Lampiran 2.

Penduduk Kecamatan Bogor Selatan Menurut Jenis Kelamin dan Sex Ratio Tahun 2012

No	Kelurahan	Laki-laki	Perempuan	Total	Sex Ratio
[1]	[2]	[3]	[4]	[5]	[6]
1.	Mulyaharja	10.289	9.491	19.780	108
2.	Pamoyanan	7.359	6.998	14.357	105
3.	Ranggamekar	7.189	6.822	14.011	105
4.	Genteng	4.235	3.912	8.147	108
5.	Kertamaya	3.072	2.943	6.015	104
6.	Rancamaya	3.550	3.198	6.748	111
7.	Bojongkerta	5.032	4.619	9.651	109
8.	Harjasari	7.912	7.130	15.042	111
9.	Muarasari	5.325	4.919	10.244	108
10.	Pakuan	2.890	2.933	5.823	99
11.	Cipaku	6.868	6.566	13.434	105
12.	Lawanggintung	3.857	3.791	7.648	102
13.	Batutulis	5.137	5.153	10.290	100
14.	Bondongan	6.833	6.693	13.526	102
15.	Empang	8.656	8.730	17.386	99
16.	Cikaret	9.494	8.939	18.433	106
Kec. Bogor Selatan		97.698	92.837	190.535	105

Sumber : Kecamatan Bogor Selatan Dalam Angka, 2012



Lampiran 3.

Penduduk Kecamatan Bogor Selatan Menurut Kelompok Umur dan Jenis Kelamin Tahun 2012

Kelompok Umur	Laki-laki	Perempuan	Total
[1]	[2]	[3]	[4]
00-04	9.238	8.943	18.181
05-09	9.446	8.928	18.374
10-14	9.222	8.720	17.942
15-19	9.194	8.711	17.905
20-24	8.521	8.071	16.592
25-29	8.781	8.322	17.103
30-34	8.620	8.170	16.790
35-39	7.750	7.341	15.091
40-44	6.901	6.554	13.455
45-49	5.389	5.130	10.519
50-54	4.530	4.325	8.855
55-59	3.507	3.348	6.855
60-64	2.303	2.204	4.507
65-69	1.640	1.582	3.222
70-74	1.227	1.182	2.409
75 +	1.429	1.306	2.735
Total	97.698	92.837	190.535

Sumber : Kecamatan Bogor Selatan Dalam Angka, 2012

Lampiran 4.

Jumlah Kelahiran dan Kematian di Kecamatan Bogor Selatan Tahun 2012

No	Kelurahan	Jumlah Penduduk Lahir	Jumlah Penduduk Mati
[1]	[2]	[3]	[4]
1.	Mulyaharja	151	68
2.	Pamoyanan	191	76
3.	Ranggamekar	153	43
4.	Genteng	80	46
5.	Kertamaya	276	27
6.	Rancamaya	75	16
7.	Bojongkerta	114	202
8.	Harjasari	71	37
9.	Muarasari	112	82
10.	Pakuan	74	36
11.	Cipaku	124	53
12.	Lawanggintung	75	65
13.	Batutulis	106	95
14.	Bondongan	108	73
15.	Empang	159	106
16.	Cikaret	193	43
Kec. Bogor Selatan		2.062	1.068

Sumber : Kecamatan Bogor Selatan Dalam Angka, 2012

DATA

MENCERDASKAN BANGSA



**Badan Pusat Statistik
Kota Bogor**