



**Katalog BPS. 1102001.5202020**

**KECAMATAN PUJUT  
DALAM ANGKA  
*PUJUT SUB DISTRICT  
IN FIGURES***

**2014**

**BADAN PUSAT STATISTIK KABUPATEN LOMBOK TENGAH**  
*BPS - Statistics of Lombok Tengah Regency*

<https://lomboktengahkab.bps.go.id>

<Http://lomboktengahkab.bps.go.id>

## KATALOG DALAM PENERBITAN

### KECAMATAN PUJUT DALAM ANGKA 2014

ISSN	:	0852-0576
Nomor Publikasi	:	1102001.5202020
Ukuran Buku	:	16 X 21 CM
Jumlah Halaman	:	xxiii+ 164
Naskah	:	Koordinator Statistik Kecamatan Pujut
Gambar Kulit	:	Koordinator Statistik Kecamatan Pujut
Diterbitkan oleh	:	Koordinator Statistik Kecamatan Pujut

**BOLEH DIKUTIP DENGAN MENYEBUTKAN SUMBERNYA**

*MAY BE CITED WITH MENTIONING THE SOURCE*

<https://lomboktengahkab.bps.go.id>  
<Http://lomboktengahkab.bps.go.id>

<https://lomboktengahkab.bps.go.id>  
[Http://lomboktengahkab.bps.go.id](http://lomboktengahkab.bps.go.id)

**Drs. L. Mujiharta, M.Si**  
**CAMAT PUJUT**

<https://lomboktengahkab.bps.go.id>  
<Http://lomboktengahkab.bps.go.id>

## KATA PENGANTAR

Kami panjatkan puji syukur kehadiran Tuhan Yang Maha Kuasa mengawali kata pengantar publikasi "**KECAMATAN PUJUT DALAM ANGKA TAHUN 2014**", karena akhirnya Badan Pusat Statistik Kabupaten Lombok Tengah telah dapat menyelesaikan publikasi ini.

Publikasi ini memuat berbagai jenis data yang dimaksudkan untuk memberikan gambaran tentang keadaan geografi dan iklim, ciri-ciri dan keadaan sosial ekonomi penduduk secara keseluruhan.

Kecamatan Pujut Dalam Angka Tahun 2014 menyajikan data sekunder yang bersumber dari berbagai instansi pemerintah maupun swasta di Kecamatan Pujut, dan data primer hasil pengolahan Badan Pusat Statistik Kabupaten Lombok Tengah.

Kepada semua pihak khususnya Pemerintah Daerah Kabupaten Lombok Tengah, disampaikan ucapan terima kasih atas bantuan dan kerjasama yang baik selama ini, sehingga publikasi ini dapat terbit.

Disadari publikasi ini masih banyak kekurangan, karenanya saran dan kritik membangun dari berbagai pihak sangat kami harapkan, agar pada penerbitan-penerbitan selanjutnya dapat lebih bermanfaat.

Sengkol, Agustus 2014

**KOORDINATOR STATISTIK  
KECAMATAN PUJUT**

**Najamudin, S.Sos**

**NIP. 19710601 199401 1 001**

## **P R E F A C E**

*Thanks be to God is beginning this preface of "PUJUT SUB DISTRICT IN FIGURES 2014", because this publication finally be published.*

*This publication contained many kind of data. That is intended to provide information on the geographic and climatic condition in Pujut Sub District, and the general social economic characteristic of the population.*

*The 2013 edition contains secondary data collected from government and private institution in Pujut Sub District, and primary data processed by BPS - Statistics of Lombok Tengah Regency.*

*We would like to express our gratitude to those who have given their attention and assistences especially to the Government of Lombok Tengah for the cooperation to make this publication eventually be completed.*

*Reliazing for the less information, any developing critics and advice are welcome for improvement this publication in the future.*

Sengkol, Agustus 2014

**STATISTIC COORDINATOR OF  
PUJUT SUB DISTRICT**

**Najamudin, S.Sos**

**NIP. 19710601 199401 1 001**



## **S A M B U T A N**

Syukur Alhamdulillah kehadiran Tuhan Yang Maha Esa, saya menyambut baik dan menghargai atas terbitnya buku "**KECAMATAN PUJUT DALAM ANGKA 2014**" yang merupakan lanjutan publikasi tahun sebelumnya.

Sejalan dengan kegiatan pembangunan di daerah, disadari bahwa data yang berkelanjutan dan berkualitas sangat dibutuhkan untuk perencanaan pembangunan daerah. Tanpa dukungan data yang akurat dan dapat dipercaya, perumusan dan penyusunan kebijakan pembangunan daerah tidak akan mencapai sasaran yang diharapkan. Publikasi "**KECAMATAN PUJUT DALAM ANGKA 2014**" merupakan upaya positif dan bermanfaat, khususnya dalam membuat berbagai kebijakan dan perencanaan pada masa mendatang serta mengevaluasi program yang telah dilaksanakan.

Melalui publikasi ini saya mengharapkan kepada semua Dinas, Instansi, Nivo Kecamatan, Lembaga Pemerintah dan Swasta agar ikut berpartisipasi dan membantu Badan Pusat Statistik Kabupaten Lombok Tengah guna kelancaran penerbitan yang akan datang.

Saya harapkan kepada semua pihak agar menggunakan buku ini sebagai sumber data resmi di Kabupaten Lombok Tengah, umumnya dan Kecamatan Pujut khususnya.

Sengkol, Juli 2014

**CAMAT PUJUT**

**Drs. L. Mujihearta, M.Si**

## **FOREWORD**

*With a highly to the Almighty God, I enthusiastically welcome and appreciate to publication of Pujut Sub District in Figures 2014 as a continuation of the previous publication.*

*As the development goes, it is reliazed that the qualified and continued data is needed to back up the planning of development. It is undeniable that without accurate and reliable data the development implemented will deviate from its target and its might undergo some serious obstacles. This " Pujut Sub District in Figures 2013 " ought to positive work and absolutely useful, primarily as a reference to the facilitate the formulation of policies and future plans, and to make an evaluation of a program that has been implemented.*

*In this opportunity, I would like to urge all relevant government and private institution to supply the required data regularly to BPS - Statistics of Lombok Tengah Regency especially Pujut Sub District to the used for the next publication.*

*I hope all the user will using this publication to get the information.*

Sengkol, Juli 2014

**HEAD OF PUJUT SUB DISTRICT**

**Drs. L. Mujiharta, M.Si**

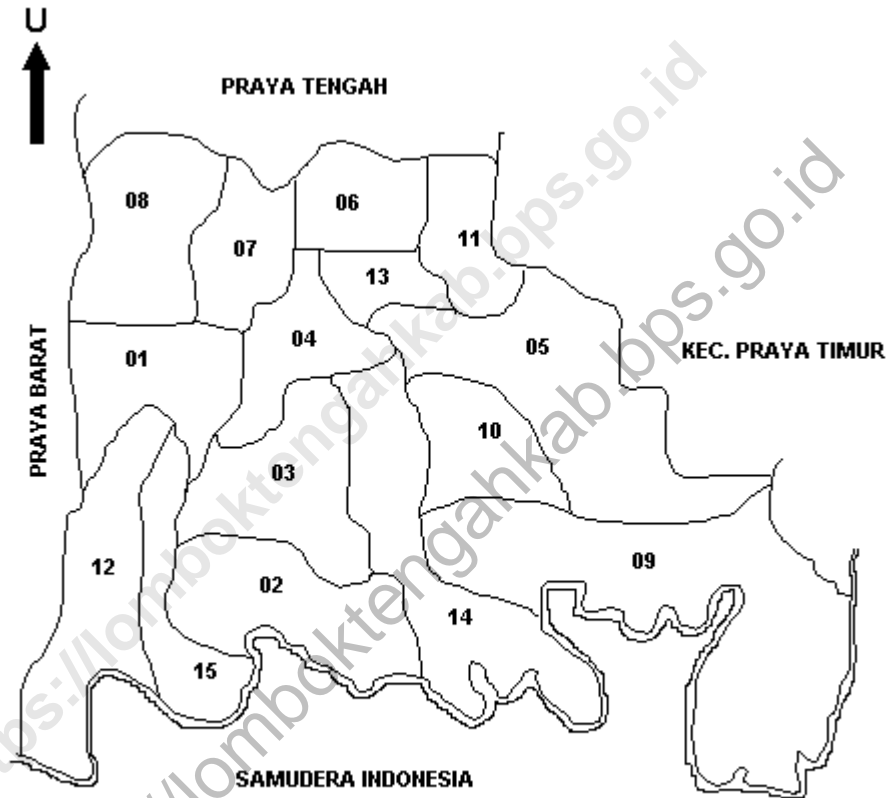
## KETERANGAN UMUM

### ARTI YANG DIGUNAKAN DALAM TABEL DAN GRAFIK

1. Tiga titik (...) berarti angka tidak tersedia
2. Garis pendek (-) berarti kosong (0) atau angka dapat diabaikan
3. Koma (,) dalam angka digunakan dalam tanda desimal

<https://lomboktengahkab.bps.go.id>  
<Http://lomboktengahkab.bps.go.id>

**PETA WILAYAH  
KECAMATAN PUJUT**



- |                    |                       |
|--------------------|-----------------------|
| 01. Desa Pengembur | 09. Desa Mertak       |
| 02. Desa Kuta      | 10. Desa Pengengat    |
| 03. Desa Rembitan  | 11. Desa Gapura       |
| 04. Desa Sengkol   | 12. Desa Tumpak       |
| 05. Desa Truwai    | 13. Desa Segale Anyar |
| 06. Desa Kawo      | 14. Desa Sukadana     |
| 07. Desa Ketara    | 15. Desa Prabu        |
| 08. Desa Tanak Awu |                       |

<https://lomboktengahkab.bps.go.id>  
<Http://lomboktengahkab.bps.go.id>

**Daftar Isi**  
*Contents*

Katalog Dalam Penerbitan.....	i
Foto Camat .....	iii
Kata Pengantar.....	v
Kata Sambutan .....	vii
Keterangan Umum.....	ix
Peta Wilayah Kecamatan Pujut.....	xi
Daftar Isi .....	xiii
Daftar Grafik .....	xxiii

**BAB I**  
*Chapter I*

**GEOGRAFIS**  
*Geographical*

<u>Tabel</u> <i>Table</i>	<u>Halaman</u> <i>Page</i>
1.1. Letak Geografis dan Batas Wilayah Kecamatan Pujut ..... <i>Geographical Location and The Boundaries of Area of Pujut Sub District</i>	5
1.2. Luas Wilayah Kecamatan Pujut dirinci per Desa 2013 ..... <i>Area of Pujut Sub District, by Village 2013</i>	6
1.3. Jarak Desa dengan Ibukota Kecamatan, Kabupaten dan Ibukota Propinsi 2013..... <i>Distance Between Village and Capital Of Sub District, Sub District and Province 2013</i>	7
1.4. Jarak Ibukota Kecamatan Pujut dengan Ibukota Kecamatan Lain 2013..... <i>Distance Between Capital Of Sub District 2013</i>	8
1.5. Rata-rata Banyaknya Hari Hujan dan Curah Hujan dirinci Per Bulan Tahun 2013... <i>Average of Rainday Each Month by District, 2013</i>	9
1.6. Luas Wilayah Menurut Jenis Penggunaan Tanah Dirinci Menurut Desa..... <i>Area of Pujut District by Kind of Land Utility and Village, 2013</i>	10

**B A B II**  
*Chapter II*

**P E M E R I N T A H A N**  
*Government*

2.1.	Jumlah Aparat Pemerintah Menurut Desa .....	17
	<i>Number of Government Apparatur by Village 2013</i>	
2.2.	Jumlah Dusun/Lingkungan, RT dan RW Menurut Desa .....	18
	<i>Number Sub of Village, RT and RW 2013</i>	
2.3.	Pembagian Wilayah Administrasi Pemerintah Menurut Desa.....	19
	<i>Government Administration Area by Village 2013</i>	
2.4.	Status Desa Menurut Kategori.....	20
	<i>Status of Village by Category 2013</i>	
2.5.	Jumlah Guru, PNS Non Guru, TNI/Polri dan Pensiunan Menurut Desa.....	21
	<i>Number of Teacher, Regional Civilan Servant of Pujut Except Teacher, Army Force and Police and Retired, 2008</i>	
2.6.	Banyaknya PNS Daerah Menurut Kecamatan dan Pangkat / Golongan/Ruang .....	22
	<i>Number of Regional Civilan Servant by Sub District and Rank 2008</i>	
2.7.	Jumlah dan Persentase PNS Daerah Menurut Pangkat dan Golongan/ Ruang .....	27
	<i>Number and Percentage of Regional Civilan by Rank 2010</i>	
2.8.	Jumlah Sarana Perekonomian Dirinci Per Desa.....	28
	<i>Number of Economic Facilities by Village 2013</i>	

**B A B III**  
*Chapter III*

**P E N D U D U K D A N T E N A G A K E R J A**  
*Population and Manpower*

3.1.	Banyaknya Rumah Tangga dan Penduduk Dirinci Per Kecamatan di Kabupaten Lombok Tengah Tahun 2010.....	35
	<i>Number of Household and Population by District in Lombok Tengah Regency 2010</i>	
3.2.	Banyaknya Rumah Tangga dan Penduduk Di Kecamatan Pujut Tahun 2013.....	36
	<i>Number of Household and Population by Villages in Pujut Sub District 2013</i>	



3.3.	Rata-rata Anggota Rumah Tangga Di Kecamatan Pujut Tahun 2013..... <i>Average of Household in Pujut Sub District 2013</i>	37
3.4.	Kepadatan Penduduk Kecamatan Pujut Tahun 2013..... <i>Population Density in Pujut Sub District 2013</i>	38
3.5.	Sex Ratio Penduduk di Kecamatan Pujut Tahun 2013..... <i>Sex Ratio In Pujut Sub District 2013</i>	39
3.6.	Persentase Penduduk Per Desa di Kecamatan Pujut Tahun 2013 <i>Percentage of Population In Pujut Sub District 2013</i>	40
3.7.	Penduduk Dirinci Menurut Kelompok Umur di Kecamatan Pujut Tahun 2010..... <i>Population By Age Grouped In Pujut Sub District 2010</i>	41
3.8.	Penduduk Dirinci Menurut Kelompok Umur Per Desa di Kecamatan Pujut Tahun 2010..... <i>Population By Age Grouped By Village In Pujut Sub District 2010</i>	42
3.9.	Penduduk Dirinci Menurut Kelompok Umur Produktif dan Non Produktif di Kecamatan Pujut Tahun 2010..... <i>Population By Productive and Non Productive Ages Groups In Pujut Sub District 2010</i>	50
3.10.	Jumlah RT, Rumah Tangga Pemakai Listrik dan Persentasenya Menurut Desa di Kecamatan Pujut Tahun 2013..... <i>Number of Household, Household who Use Electricity and Percentage by Village In Pujut Sub District 2013</i>	51
3.11.	Jumlah Keluarga Menurut Tahapan Kesejahteraan dan Desa .... <i>Number of Family by Welfare Stage and Village 2013</i>	52
3.12.	Jumlah Kepala Keluarga Menurut Jenis Kelamin Kepala Keluarga dan Desa ..... <i>Number of Family by Sex of the Head Household and Village 2013</i>	54
3.13.	Jumlah Keluarga Menurut Status Perkawinan Kepala Keluarga dan Desa ..... <i>Number of Family By Marriage Status of the Head Household and Village 2013</i>	55
3.14.	Jumlah Keluarga Menurut Tingkat Pendidikan Kepala Keluarga dan Desa ..... <i>Number of Family By Education of Graduated of the Head Household and Village 2013</i>	56
3.15.	Jumlah Perusahaan/Usaha Menurut Kategori Hasil Olah Cepat L1-L2 RBS Sensus Ekonomi 2006..... <i>Number of Establishment/Industrial Origin by Categories of Quick Count Result of L1-L2 RBS Economic Sensus 2006</i>	57

3.16.	Jumlah Tenaga Kerja Menurut Kategori Hasil Olah Cepat L1-L2 RBS Sensus Ekonomi 2006.....	58
	<i>Number of Man Power by Categories of Quick Count Result of L1-L2 RBS Economic Sensus 2006</i>	

**B A B IV**  
*Chapter IV*

**S O S I A L**  
*S o c i a l*

4.1.1.	Jumlah Sekolah di Kecamatan Pujut Menurut Desa Tahun 2013 <i>Number of School at Pujut Sub District by Village, 2013</i>	65
4.1.2.	Jumlah Penduduk Usia 7-15 Tahun Yang Sekolah Menurut Jenis Kelamin dan Desa Tahun 2008 .....	66
	<i>Number of Population 7-15 Years Old Who Studying by Sex and Village, 2008</i>	
4.1.3.	Jumlah Penduduk Usia 7-15 Tahun Yang Tidak Sekolah Menurut Jenis Kelamin dan Desa Tahun 2008 .....	67
	<i>Number of Population 7-15 Years Old Who Not Studying by Sex and Village, 2008</i>	
4.1.4.	Jumlah Murid Taman Kanak-Kanak Menurut Jenis Kelamin dan Desa Tahun 2013.....	68
	<i>Number of Kindergarten Pupils by Sex and Village, 2013</i>	
4.1.5.	Jumlah Guru TK Menurut Jenis Kelamin dan Desa 2013.....	69
	<i>Number of Kindergarten Teacher by Sex and Village, 2013</i>	
4.1.6.	Jumlah Taman Kanak-Kanak, Guru, Murid dan Ratio Murid Terhadap Guru Menurut Desa 2013.....	70
	<i>Number of Kindergarten, Teachers, Pupils and Ratio Student and Teacher by Village, 2013</i>	
4.1.7.	Jumlah Murid Sekolah Dasar Inpres Menurut Jenis Kelamin dan Desa 2013.....	71
	<i>Number of Inpres Primary School Pupils by Sex and Village 2013</i>	
4.1.8.	Jumlah Guru Sekolah Dasar Inpres Menurut Jenis Kelamin dan Desa 2013.....	72
	<i>Number of Inpres Primary School Teachers by Sex and Village 2013</i>	
4.1.9.	Jumlah Sekolah Dasar, Guru dan Murid Inpres dan Ratio Guru Terhadap Murid Menurut Desa 2013.....	73
	<i>Number of Inpres Primary School, Teachers, Pupils and Ratio Teachers with Pupils by Village 2013</i>	

4.1.10.	Jumlah Murid Sekolah Dasar Non Inpres Menurut Jenis Kelamin dan Desa 2013..... <i>Number of Non Inpres Primary School Pupils by Sex and Village 2013</i>	74
4.1.11.	Jumlah Guru Sekolah Dasar Non Inpres Menurut Jenis Kelamin dan Desa 2013..... <i>Number of Non Inpres Primary School Teachers by Sex and Village 2013</i>	75
4.1.12.	Jumlah Sekolah Dasar, Guru dan Murid Non Inpres dan Ratio Guru Terhadap Murid Menurut Desa 2013..... <i>Number of Inpres Primary School, Teachers, Pupils and Ratio Teachers with Pupils by Village 2013</i>	76
4.1.13.	Jumlah Murid Sekolah Dasar Inpres dan Non Inpres Menurut Jenis Kelamin dan Desa 2013..... <i>Number of Inpres and Non Inpres Primary School Pupils by Sex and Village 2013</i>	77
4.1.14.	Jumlah Guru Sekolah Dasar Inpres dan Non Inpres Menurut Jenis Kelamin dan Desa 2013..... <i>Number of Inpres and Non Inpres Primary School Teachers by Sex and Village 2013</i>	78
4.1.15.	Jumlah Sekolah Dasar, Guru dan Murid Inpres dan Non Inpres dan Ratio Guru Terhadap Murid Menurut Desa 2013..... <i>Number of Inpres and Non Inpres Primary School, Teachers, Pupils and Ratio Teachers with Pupils by Village 2013</i>	79
4.1.16.	Jumlah Murid Madrasah Ibtidaiyah Menurut Jenis Kelamin dan Desa 2013..... <i>Number of Islamic Primary School Pupils by Sex and Village 2013</i>	80
4.1.17.	Jumlah Guru Madrasah Ibtidaiyah Menurut Jenis Kelamin dan Desa 2013..... <i>Number of Islamic Primary School Teachers by Sex and Village 2013</i>	81
4.1.18.	Jumlah Madrasah Ibtidaiyah, Guru, Murid dan Ratio Guru Terhadap Murid Menurut Desa 2013..... <i>Number of Islamic Primary School, Teachers, Pupils and Ratio Teachers with Pupils by Village 2013</i>	82
4.1.19.	Jumlah Murid SLTP Menurut Jenis Kelamin dan Desa 2013..... <i>Number of Junior High School Pupils by Sex and Village 2013</i>	83
4.1.20.	Jumlah Sekolah, Guru dan Murid SLTP Menurut Desa 2013 <i>Number of Junior High School, Teachers and Pupils by Village 2013</i>	84
4.1.21.	Rasio Murid Terhadap Guru SLTP Menurut Desa 2013..... <i>Ratio of Teachers-Pupils Junior High School by Village 2013</i>	85

4.1.22	Jumlah Sekolah, Guru dan Murid Madrasah Tsanawiyah Menurut Desa 2013..... <i>Number of Islamic Junior High School, Teachers and Pupils by Village 2013</i>	86
4.1.23	Jumlah Murid Madrasah Tsanawiyah Menurut Jenis Kelamin dan Desa 2013..... <i>Number of Islamic Junior High School Pupils by Sex and Village 2013</i>	87
4.1.24	Jumlah Guru Madrasah Tsanawiyah Menurut Jenis Kelamin dan Desa 2013..... <i>Number of Islamic Senior High School Teachers by Sex and Village 2013</i>	88
4.1.25	Rasio Murid Terhadap Guru MTs Menurut Desa 2013..... <i>Ratio of Pupils-Teachers Islamic Junior High School by Village 2013</i>	89
4.1.26	Jumlah Sekolah, Guru dan Murid SLTA Menurut Desa 2013..... <i>Number of Senior High School, Teachers and Pupils by Village 2013</i>	90
4.1.27	Rasio Murid Terhadap Guru SLTA Menurut Desa 2013..... <i>Ratio of Pupils-Teachers Senior High School by Village 2013</i>	91
4.1.28	Jumlah Sekolah, Guru dan Murid Madrasah Aliyah Menurut Desa 2013..... <i>Number of Islamic Senior High School, Teachers and Pupils by Village 2013</i>	92
4.1.29	Jumlah Murid Madrasah Aliyah Menurut Jenis Kelamin dan Desa 2013..... <i>Number of Islamic Senior High School Pupils by Sex and Village 2013</i>	93
4.1.30	Jumlah Guru Madrasah Aliyah Menurut Jenis Kelamin dan Desa 2013..... <i>Number of Islamic Senior High School Teachers by Sex and Village 2013</i>	94
4.1.31	Rasio Murid Terhadap Guru Madrasah Aliyah Menurut Desa 2013..... <i>Ratio of Pupils-Teachers Islamic Senior High School by Village 2013</i>	95
4.2.1.	Jumlah Sarana Kesehatan Menurut Desa ..... <i>Number of Health Unit Service by Village, 2013</i>	96
4.2.2.	Jumlah Tenaga Kesehatan Menurut Desa ..... <i>Number of Health Personal by Village, 2013</i>	97
4.3.1	Jumlah Peserta KB Baru Menurut Metode Kontrasepsi dan Desa Tahun 2013..... <i>Number of New Family Planning Acceptors by Contraception Method and Village, 2013</i>	98

4.3.2	Persentase Peserta KB Aktif Terhadap PUS Menurut Desa .....	99
	<i>Percentage of Active Family Planning Acceptor by Eligible Couple by Village, 2013</i>	
4.3.3	Persentase Pencapaian Peserta KB Baru Terhadap Target Per Desa.....	100
	<i>Percentage of New Family Planning Acceptors by Target and Village, 2013</i>	
4.3.4	Jumlah Peserta KB Aktif Menurut Jenis Alat Kontrasepsi dan Desa .....	101
	<i>Number of Active Family Planning Acceptor by Method and Village, 2013</i>	
4.3.5	Jumlah Pasangan Usia Subur (PUS) Menurut Jalur Pelayanan dan Desa.....	102
	<i>Number of Eligible by Kind of Service and Village, 2013</i>	
4.3.6.	Jumlah Pasangan Usia Subur (PUS) Menurut Umur Istri dan Desa.....	103
	<i>Number of Eligible by Wife's Age and Village, 2013</i>	
4.4.1.	Jumlah Penduduk Menurut Agama dan Desa .....	104
	<i>Number of Population by Religion and Village, 2013</i>	
4.4.2.	Jumlah Tempat Ibadah Menurut Desa Tahun 2013.....	105
	<i>Number of Worship Facilities by Village, 2013</i>	
4.4.3.	Jumlah Nikah, Talak, Cerai dan Rujuk Menurut Desa Tahun 2013.....	106
	<i>Number of Marriages, Separation, Divorces and Reconciliation by Village, 2013</i>	
4.4.4.	Jumlah Organisasi Sosial dan Kepemudaan Menurut Desa .....	107
	<i>Number of Social Organization and Youth Club by Village, 2013</i>	

## **B A B V**

### *Chapter V*

## **P E R T A N I A N**

### *Agriculture*

5.1.1.	Luas Tanah Sawah dan Tanah Kering Dirinci Menurut Desa.....	115
	<i>Area of Wetland and Dry Land by Village, 2013</i>	
5.1.2.	Luas Tanah Sawah Menurut Jenis Irigasi dan Desa .....	116
	<i>Area of Wetland by Type of Irrigation by Village, 2013</i>	
5.1.3.	Jumlah Petani Pemilik, Penggarap dan Buruh Tani Menurut Desa.....	117
	<i>Number of Farmers by Village, 2013</i>	
5.1.4.	Jumlah Kelompok Tani Menurut Klasifikasi dan Desa .....	118
	<i>Number of Farmers Organization by Classification and Village, 2013</i>	

5.2.1.	Populasi Ternak Kecil Dirinci Menurut Jenis dan Desa .....	119
	<i>Population of Livestock by Kind and Village, 2013</i>	
5.2.2.	Populasi Ternak Besar Menurut Jenis dan Desa.....	120
	<i>Population of Livestock by Kind and Village, 2013</i>	
5.2.3.	Jumlah Ternak Unggas Menurut Jenis dan Desa Tahun 2008 ....	121
	<i>Number of Bird by Kind and Village, 2013</i>	
5.3.1.	Jumlah Nelayan Menurut Desa.....	122
	<i>Number of Fisherman by Village, 2013</i>	
5.3.2.	Jumlah Organisasi Nelayan Menurut Desa.....	123
	<i>Number of Fisheries Organization by Village, 2013</i>	
5.3.3.	Jumlah Sumber Perairan Menurut Jenis dan Desa.....	124
	<i>Number of Water Supply By Kind and Village, 2013</i>	

## **B A B VI**

### *Chapter VI*

## **PERHUBUNGAN**

### *Communication*

6.1.	Jumlah Kendaraan Tidak Bermotor Menurut Jenis dan Desa .....	131
	<i>Number of Non Vehicle Transportation by Kind and Village, 2013</i>	
6.2.	Jumlah Kendaraan Bermotor Menurut Jenis dan Desa .....	132
	<i>Number of Vehicle Transportation by Kind and Village, 2013</i>	
6.3.	Jumlah Sarana Komunikasi Menurut Desa.....	133
	<i>Number of Communication Facilities by Village, 2013</i>	
6.4.	Panjang Jalan Menurut Jenis dan Desa.....	134
	<i>Length of Roads by Kind and Village, 2013</i>	

## **B A B VII**

### *Chapter VII*

## **KEUANGAN DAN HARGA - HARGA**

### *Financial and Price*

7.1.1.	Realisasi Penerimaan Pajak Bumi dan Bangunan Menurut Kategori/Desa Tahun 2013.....	141
	<i>Actual Receipt of Land Property Taxes by Chategories and Village, 2013</i>	
7.1.2.	Jumlah Wajib Pajak dan Pokok Pajak Menurut Kategori dan Desa.....	142
	<i>Number of Taxable and Taxes by Chategory/Village, 2013</i>	
7.1.3.	Dana Tunjangan Penghasilan Aparatur Per Bulan Pemerintah Desa (TPAPD) Tahun 2013.....	143
	<i>Village Apparature Extra Income Fund Each Month , 2013</i>	
7.1.4.	Jumlah Proyek Pembangunan Masyarakat Desa Tahun 2009...	144
	<i>Number of Local Development Project, 2009</i>	

7.1.5	Realisasi Penyaluran Dana Simpan Pinjam, Operasional TPK Dari Dana Program Pembangunan Kecamatan (PPK)..... <i>Actual of Save and Credit Fund Expenditure, TPK Operational From District Development Programs Fund by Village, 2013</i>	145
7.1.6.	Realisasi Penyaluran Dana Sarana dan Prasarana Dari Dana Program Pembangunan Kecamatan (PPK)..... <i>Actual of Medium Fund Expenditure From Sub District Development Programs Fund by Village, 2013</i>	146
7.2.1.	Harga Produsen Yang Diterima Petani Tanaman Padi Dirinci Per Bulan..... <i>Producer Price of Rice Farmers Achive Each Month, 2013</i>	147
7.2.2.	Harga Produsen Yang Diterima Petani Tanaman Palawija Dirinci Per Bulan..... <i>Producer Price of Second Corps Farmers Achive Each Month 2013</i>	148
7.2.3.	Harga Produsen Yang Diterima Petani Tanaman Sayur-Sayuran Dirinci Per Bulan..... <i>Producer Price of Vegetable Farmers Achive Each Month, 2013</i>	149
7.2.4.	Harga Produsen Yang Diterima Petani Tanaman Buah-Buahan Dirinci Per Bulan..... <i>Producer Price of Fruit Farmers Achive Each Month, 2013</i>	150
7.2.5.	Harga Produsen Yang Dibayar Petani Dirinci Per Bulan..... <i>Producer Price That Farmers Have To PaidEach Month,2013</i>	151
7.2.6.	Harga Pupuk dan Obat-Obatan Pertanian Per Bulan ..... <i>Fertilizer and Farm Potion Price Each Month., 2013</i>	152
7.2.7.	Harga Alat-Alat Pertanian Per Bulan..... <i>Farming Tools Each Month, 2013</i>	153
7.2.8.	Jumlah Usaha Industri..... <i>Number Of Industrial Estabishment, 2013</i>	154

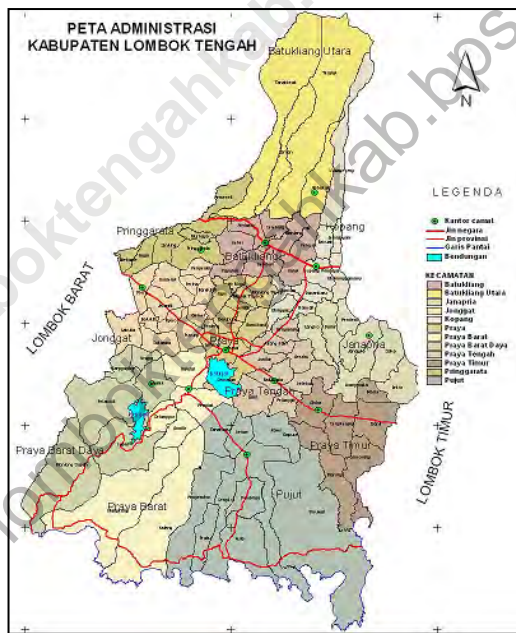
**DAFTAR GRAFIK**  
**G R A P H**

Grafik <i>Graph</i>	Halaman <i>Page</i>
1.1 Banyaknya Hari Hujan dan Curah Hujan di Kecamatan Pujut Tahun 2013.....	11
2.1 Jumlah Desa Menurut Kategori di Kecamatan Pujut Tahun 2013..	29
3.1 Hasil Pentahapan Keluarga di Kecamatan Pujut Tahun 2013.....	59
4.1 Banyaknya Tenaga Kesehatan di Kecamatan Pujut Tahun 2013	109
5.1 Jumlah Ternak Besar di Kecamatan Pujut Tahun 2013.....	125
6.1 Persentase Panjang Jalan Menurut Jenisnya di Kecamatan Pujut Tahun 2013.....	135
7.1 Jumlah Usaha Industri di Kecamatan Pujut Tahun 2013.....	156



# BAB I

## GEOGRAFIS



<https://lomboktengahkab.bps.go.id>  
<Http://lomboktengahkab.bps.go.id>

## **BAB I GEOGRAFIS**

### **1.1 Letak Geografis**

Kecamatan Pujut merupakan kecamatan di Kabupaten Lombok Tengah dengan luas wilayah paling luas diantara 12 kecamatan yang ada yaitu sekitar 23.355 ha atau menempati sekitar 19,33 persen dari luas wilayah Kabupaten Lombok Tengah.

Secara geografis Kecamatan Pujut berada dibagian selatan Kabupaten Lombok Tengah dan berbatasan dengan Samudra Indonesia. Hal tersebut menjadi salah satu alasan munculnya banyak objek wisata utamanya wisata bahari yang memiliki keindahan pantai dan keunikan ombak. Di sebelah utara berbatasan dengan Kecamatan Praya Tengah, berbatasan dengan Kecamatan Praya Timur di bagian timur dan Kecamatan Praya Barat di sebelah barat.

### **1.2 Iklim dan Curah Hujan**

Sebagai daerah yang beriklim tropis, kecamatan Pujut memiliki 2 (dua) musim, yaitu musim hujan dan musim kemarau. Musim hujan pada tahun 2013 dimulai pada bulan Desember sampai dengan bulan Agustus. Hari hujan terbanyak terjadi pada bulan Maret diikuti bulan Januari, Desember dan Februari dengan hari hujan masing-masing 26 hari, 20 hari dan 18 hari. Sementara hari hujan paling sedikit terjadi pada bulan Agustus yaitu 0 hari.

Seperti halnya hari hujan demikian pula dengan curah hujan, dimana curah hujan terbanyak terjadi pada bulan Desember yakni mencapai 495 mm, kemudian pada bulan Januari dengan curah hujan mencapai 282 mm. Cuaca pada tahun 2013 lebih ekstim dibandingkan dengan tahun 2012 karena walaupun musim kemarau tetap terjadi hujan.

<https://lomboktengahkab.bps.go.id>  
<Http://lomboktengahkab.bps.go.id>

**TABEL :** 1.1. LETAK GEOGRAFIS & BATAS WILAYAH KECAMATAN PUJUT  
**TABLE** *GEOGRAPHICAL LOCATION AND THE BOUNDARIES OF AREA OF PUJUT SUB DISTRICT 2013*

I. LETAK GEOGRAFIS

*GEOGRAPHICAL LOCATION*

KECAMATAN PUJUT TERLETAK ANTARA :

*PUJUT SUB DISTRICT EXTENDS FROM*

- BARAT - TIMUR	: 116 <sup>0</sup> 23,5'-	BUJUR TIMUR
WEST EAST	116 <sup>0</sup> 24'	LONGITUDE EAST
	116 <sup>0</sup> 23,5'-	BUJUR TIMUR
	116 <sup>0</sup> 24'	LONGITUDE WEST
- UTARA - SELATAN :	8 <sup>0</sup> 56 '-	LINTANG SELATAN
NORTH - SOUTH	8 <sup>0</sup> 57 '	LATITUDE SOUTH
	8 <sup>0</sup> 56 '-	LINTANG SELATAN
	8 <sup>0</sup> 57 '	LATITUDE SOUTH

II. BATAS WILAYAH :

*THE BOUNDARIES OF AREA ARE*

SEBELAH UTARA	: KECAMATAN PRAYA TENGAH
TO THE NORTH	PRAYA TENGAH SUB DISTRICT
SEBELAH SELATAN	: SAMUDRA INDONESIA
TO THE SOUTH	INDONESIAN OCEAN
SEBELAH BARAT	: KECAMATAN PRAYA BARAT
TO THE WEST	PRAYA BARAT SUB DISTRICT
SEBELAH TIMUR	: KECAMATAN PRAYA TIMUR
TO THE EAST	PRAYA TIMUR SUB DISTRICT

Sumber : Badan Pusat Statistik Kabupaten Lombok Tengah

Source : Statistical Board of Lombok Tengah Regency

**TABEL :** 1.2. LUAS WILAYAH KECAMATAN PUJUT DIRINCI PER DESA  
**TABLE** AREA OF PUJUT SUB DISTRICT BY VILLAGE 2013

Desa <i>Village</i>	Luas Wilayah <i>Area</i> ( Km <sup>2</sup> )	Persentase <i>Percentage</i> ( % )
(1)	(2)	(3)
1. Tumpak	3.454	14,79
2. Prabu	493	2,11
3. Kuta	2.366	10,13
4. Rembitan	1.475	6,32
5. Sukadana	783	3,35
6. Mertak	1.427	6,11
7. Pangengat	1.197	5,13
8. Teruwai	2.965	12,70
9. Gapura	340	1,46
10. Kawo	836	3,58
11. Segala Anyar	450	1,93
12. Sengkol	1.836	7,86
13. Pengembur	1.333	5,71
14. Ketara	356	1,52
15. Tanak Awu	1.077	4,61
16. Bangket Parak	2.967	12,70
<b>Jumlah / Total</b>	<b>23.355</b>	<b>100</b>

Sumber : Koordinator Statistik Kecamatan Pujut

Source : Statistical Coordinator of Pujut District

**TABEL :** 1.3. JARAK DESA DENGAN IBU KOTA KECAMATAN,  
**TABLE** IBUKOTA KABUPATEN DAN IBUKOTA PROPINSI  
*THE DISTANCE BETWEEN VILLAGE AND CAPITAL  
 OF SUB DISTRICT, REGENCY AND PROVINCE 2013*

Desa <i>Village</i>	Jarak <i>Distance ( Km )</i>		
	Kecamatan <i>District</i>	Kabupaten <i>Regency</i>	Propinsi <i>Province</i>
(1)	(2)	(3)	(4)
1. Tumpak	17	32	59
2. Prabu	15	29	56
3. Kuta	8	22	52
4. Rembitan	3	18	45
5. Sukadana	3	17	44
6. Mertak	18	32	64
7. Pangengat	7	21	48
8. Teruwai	6	20	47
9. Gapura	6	11	38
10. Kawo	3	12	39
11. Segala Anyar	1	14	41
12. Sengkol	0	14	41
13. Pengembur	4	19	46
14. Ketara	2	14	35
15. Tanak Awu	4	2	38
16. Bangket Parak	8	22	49

Sumber : Koordinator Statistik Kecamatan Pujut

Source : *Statistical Coordinator of Pujut District*

**TABEL :** 1.4. JARAK IBUKOTA KECAMATAN PUJUT DENGAN  
**TABLE** IBUKOTA KECAMATAN LAIN DI KABUPATEN LOMBOK TENGAH  
*THE DISTANCE BETWEEN CAPITAL OF SUB DISTRICT  
 IN LOMBOK TENGAH REGENCY 2013*

Dari <i>From</i>	Kecamatan <i>District</i>	Jarak <i>Distance</i> ( Km )
(1)	(2)	(3)
SENGKOL	Praya Barat	15
	Praya Barat Daya	9
	Praya Timur	8
	Janapria	15
	Kopang	16,5
	Praya	29,5
	Praya Tengah	27
	Jonggat	26
	Pringgarata	33
	Batukliang	27
Batukliang Utara	34	

Sumber : Koordinator Statistik Kecamatan Pujut  
*Source : Statistical Coordinator of Pujut District*



**TABEL :** 1.5. RATA - RATA BANYAKNYA HARI HUJAN  
**TABLE** DAN CURAH HUJAN DIRINCI PER BULAN  
 AVERAGE OF RAINDAY EACH MONTH 2013

Bulan <i>Month</i>	Hari Hujan <i>Rain Days</i>	Curah Hujan <i>Rainfall</i> ( mm )
(1)	(2)	(3)
Januari / <i>January</i>	26	282
Februari / <i>February</i>	18	187
Maret / <i>March</i>	11	183
April / <i>April</i>	8	71
Mei / <i>May</i>	13	154
Juni / <i>June</i>	11	139
Juli / <i>July</i>	4	12
Agustus / <i>August</i>	-	-
September / <i>September</i>	3	3
Oktober / <i>October</i>	3	19
Nopember / <i>November</i>	16	56
Desember / <i>December</i>	20	495
Rata – Rata <i>Average</i>	133	1.601

Sumber : SMPK Sengkol Kecamatan Pujut

Source : Sengkol SMPK in Pujut District

**TABEL :**  
**TABLE**

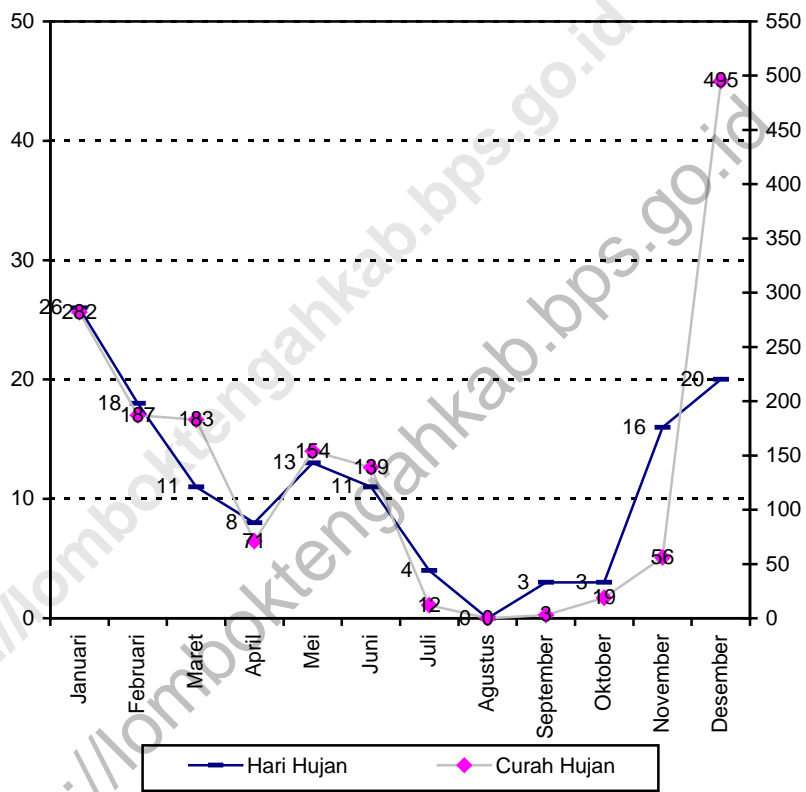
1.6. LUAS WILAYAH MENURUT JENIS PENGGUNAAN  
TANAH DIRINCI PER DESA ( Ha )  
*AREA OF PUJUT SUB DISTRICT  
BY KIND OF LAND UTILITY AND VILLAGE 2013*

Desa <i>Village</i>	Tanah Sawah <i>Wet Land</i>	Tanah Kering <i>Dry Land</i>	Bangun an <i>Building</i>	Hutan <i>Forest</i>	Lainnya <i>Others</i>	Jumlah <i>Total</i>
(1)	(2)	(3)	(4)	(5)	(6)	(7)
1. Tumpak	291	2.504	74	585	18	3.454
2. Prabu	108	283	83	0	32	493
3. Kuta	100	1.446	143	812	16	2.366
4. Rembitan	882	878	413	294	116	10
5. Sukadana	196	192	494	-	0	21
6. Mertak	227	286	94	312	28	1.427
7. Pengengat	318	313	331	-	478	14
8. Teruwai	496	229	123	-	30	1.315
9. Gapura	273	4	65	-	2	340
10. Kawo	726	27	80	-	9	836
11. Segala Anyar	303	300	130	-	0	2
12. Sengkol	725	719	263	-	738	18
13. Pengembur	942	935	297	-	0	30
14. Ketara	270	41	45	-	5	356
15. Tanak Awu	556	554	422	-	0	13
16. Bangket Parak	372	1.195	101	-	31	4.617
<i>Jumlah / Total</i>	6.785	9.906	3.158	2003	1.503	23.353

Sumber : Koordinator Statistik Kecamatan Pujut

Source : *Statistical Coordinator of Pujut District*


Grafik 1,1. :  
 Banyaknya Hari Hujan dan Curah Hujan di  
 Kecamatan Pujut Tahun 2013



<https://lomboktengahkab.bps.go.id>  
<Http://lomboktengahkab.bps.go.id>

## BAB II

### PEMERINTAHAN



<https://lomboktengahkab.bps.go.id>  
<Http://lomboktengahkab.bps.go.id>

## **BAB II**

### **P E M E R I N T A H A N**

Hingga tahun 2013 struktur pemerintahan di kabupaten Lombok Tengah masih mengacu pada Peraturan Daerah Nomor 11 tahun 2000, termasuk di kecamatan Pujut. Pada tahun 2013 Kecamatan Pujut terdiri dari 16 desa, dan 208 dusun.

Dilihat dari aparat yang ada, di Kecamatan Pujut terdapat sebanyak 16 orang Kepala Desa, 80 orang kepala urusan, 251 orang kepala dusun dan 222 orang anggota BPD.

Untuk mengukur tingkat kemajuan suatu desa atau kelurahan dikenal tiga macam kategori yakni swadaya, swakarya dan swasembada. Dari tiga kategori tersebut, hanya satu desa yang memiliki kategori desa swakarya, sedangkan masing-masing 7 desa lainnya memiliki kategori sebagai desa swadaya dan desa swasembada.

Selain itu, tingkat ketertinggalan desa yang diukur dari keberadaan berbagai fasilitas umum di tingkat desa dan juga kemudahan bagi masyarakat dalam mengakses berbagai fasilitas tersebut membagi desa menjadi dua kategori yakni desa tertinggal dan desa tidak tertinggal. Dari 15 desa yang ada di Kecamatan Pujut, sebagian besar atau sebanyak 10 desa dikategorikan sebagai desa tertinggal, sisanya sebanyak 6 desa tergolong sebagai desa tidak tertinggal.

Ukuran lain untuk melihat kemajuan suatu desa adalah dilihat dari aktivitas masyarakat dalam berbagai kegiatan ekonomi. Hal ini dapat tercermin dari keberadaan fasilitas-fasilitas umum seperti pasar, koperasi, dan lain-lain. Pada tahun 2013, di Kecamatan Pujut terdapat sebanyak 8 unit pasar umum, 1 unit pasar hewan, 1.274 unit restoran dan kios.

<https://lomboktengahkab.bps.go.id>  
<Http://lomboktengahkab.bps.go.id>



**TABEL :**  
**TABLE**

**2.1. JUMLAH APARAT PEMERINTAHAN MENURUT DESA**  
**NUMBER OF GOVERNMENT APPARATUR**  
**BY VILLAGE 2013**

Desa Village	Kepala Desa Head Village		Kaur Kaur		BPD BPD		Kepala Dusun Head of Sub Village	
	Laki Male	Perp Female	Laki Male	Perp Female	Laki Male	Perp Female	Laki Male	Perp Female
(1)	(2)	(3)	(4)	(5)	(6)	(7)	(8)	(9)
1. Tumpak	1	-	5	-	13	-	14	-
2. Prabu	1	-	5	-	13	-	10	-
3. Kuta	1	-	5	-	15	-	20	-
4. Rembitan	1	-	5	-	15	-	21	-
5. Sukadana	1	-	5	-	15	-	11	-
6. Mertak	1	-	5	-	15	-	21	-
7. Pengengat	1	-	5	-	15	-	17	-
8. Teruwai	1	-	5	-	15	-	12	-
9. Gapura	1	-	5	-	11	-	10	-
10. Kawo	1	-	5	-	15	-	17	-
11. Segala Anyar	1	-	5	-	11	-	12	-
12. Sengkol	1	-	5	-	15	-	19	-
13. Pengembur	1	-	5	-	15	-	23	-
14. Ketara	1	-	5	-	13	-	10	-
15. Tanak Awu	1	-	5	-	11	-	16	-
16. Bangket Parak	1	-	5	-	15	-	18	-
Jumlah / Total	16	0	80	0	222	0	251	0

Sumber : Kaur Pemerintahan Kecamatan Pujut

Source : Office of Village at Pujut District

**TABEL :**  
**TABLE**

**2.2. JUMLAH DUSUN/LINGKUNGAN, RW DAN RT  
MENURUT DESA  
NUMBER SUB OF VILLAGE, RT AND RW  
BY VILLAGE 2013**

Desa Village	Dusun/ Lingkungan Sub of Village	RW RW	RT RT
(1)	(2)	(3)	(4)
1. Tumpak	14	...	56
2. Prabu	10	...	30
3. Kuta	20	...	54
4. Rembitan	21	...	80
5. Sukadana	11	...	44
6. Mertak	21	...	88
7. Pengengat	17	...	67
8. Teruwai	12	...	57
9. Gapura	10	...	28
10. Kawo	17	...	70
11. Segala Anyar	12	...	36
12. Sengkol	19	...	40
13. Pengembur	23	...	40
14. Ketara	10	...	41
15. Tanak Awu	16	...	45
16. Bangket Parak	18	...	44
Jumlah / Total	251	0	820

Sumber : Koordinator Statistik Kecamatan Pujut  
Source : Statistical Coordinator of Pujut District

TABEL :  
TABLE

2.3. PEMBAGIAN WILAYAH ADMINISTRASI  
PEMERINTAHAN MENURUT DESA  
GOVERNMENT ADMINISTRATION AREA  
BY VILLAGE 2013

Desa <i>Village</i>	Swadaya <i>Innate Strength</i>	Swakarya <i>Self Developing</i>	Swasembada <i>Self Supporting</i>
(1)	(2)	(3)	(4)
1. Tumpak	1	-	-
2. Prabu	1	-	-
3. Kuta	-	-	1
4. Rembitan	-	1	-
5. Sukadana	1	-	-
6. Mertak	1	-	-
7. Pengengat	1	-	-
8. Teruwai	-	-	1
9. Gapura	1	-	-
10. Kawo	-	-	1
11. Segala Anyar	1	-	-
12. Sengkol	-	-	1
13. Pengembur	-	-	1
14. Ketara	-	-	1
15. Tanak Awu	-	-	1
16. Bangket Parak	1	-	-
Jumlah / <i>Total</i>	8	1	7

Sumber : PMD Kecamatan Pujut

Source : PMD at Pujut District

**TABEL :**  
**TABLE**

**2.4. STATUS DESA MENURUT KATEGORI**  
**STATUS OF VILLAGE BY CATEGORY 2013**

Desa <i>Village</i>	Tertinggal <i>Be Left</i>	Tidak Tertinggal <i>Not Be Left</i>
(1)	(2)	(3)
1. Tumpak	1	-
2. Prabu	1	-
3. Kuta	1	-
4. Rembitan	1	-
5. Sukadana	-	1
6. Mertak	1	-
7. Pengengat	1	-
8. Teruwai	1	-
9. Gapura	-	1
10. Kawo	-	1
11. Segala Anyar	-	1
12. Sengkol	-	1
13. Pengembur	1	-
14. Ketara	1	-
15. Tanak Awu	1	-
16. Bangket Parak	-	1
Jumlah / <i>Total</i>	10	6

Sumber : PMD Kecamatan Pujut

Source : PMD at Pujut District

**TABEL :** 2.5. JUMLAH GURU, PNS NON GURU, TNI/POLRI &PENSIUNAN  
**TABLE** MENURUT DESA  
 NUMBER OF TEACHER, REGIONAL CIVILIAN SERVANTS OF  
 PUJUT EXCEPT TEACHER, ARMY FORCE AND POLICE  
 AND RETIRED BY VILLAGE 2008

Desa Village	Guru Teacher	PNS Non Guru Gov.Employe ExcTeacher	TNI/POLRI Army/Police	Pensiunan Retired
(1)	(2)	(3)	(4)	(5)
1. Tumpak	4	-	-	-
2. Prabu	2	1	-	-
3. Kuta	34	10	5	2
4. Rembitan	29	12	-	2
5. Sukadana	10	7	-	1
6. Mertak	8	4	-	-
7. Pengengat	10	8	-	1
8. Teruwai	116	31	4	3
9. Gapura	76	20	3	6
10. Kawo	329	61	2	9
11. Segala Anyar	75	18	3	3
12. Sengkol	251	101	14	18
13. Pengembur	20	15	-	4
14. Ketara	72	18	3	3
15. Tanak Awu	61	20	3	3
Jumlah / Total	1.097	326	37	55

Sumber : BKD Kabupaten Lombok tengah

Source : BKD of Lombok Tengah Regency

**TABEL 2.6 : BANYAKNYA PEGAWAI NEGERI SIPIL DAERAH MENURUT  
 TABLE KECAMATAN DAN PANGKAT/GOLONGAN/RUANG DI  
 KABUPATEN LOMBOK TENGAH TAHUN 2013  
 NUMBER OF LOCAL CIVIL SERVANT BY DISTRICT AND RACK IN  
 LOMBOK TENGAH REGENCY**

Kecamatan <i>Districts</i>	Pembina Utama (IV/e)	Pembina Utama Madya (IV/d)	Pembina Utama Muda (IV/c)	Pembina Tk. 1 (IV/b)
(1)	(2)	(3)	(4)	(5)
1. Praya Barat	-	-	-	1
2. Prabarda	-	-	-	2
3. P u j u t	-	-	-	-
4. Praya Timur	-	-	-	1
5. Janapria	-	-	-	5
6. K o p a n g	-	-	-	3
7. P r a y a	-	-	17	65
8. Praya Tengah	-	-	-	1
9. Jonggat	-	-	-	1
10. Pringgarata	-	-	-	1
11. Batukliang	-	-	-	-
12. Btl. Utara	-	-	-	-
<b>Jumlah/Total</b>	-	-	17	80

**Sumber** : Badan Kepegawaian Daerah Kabupaten Lombok Tengah  
**Source** : Civil Service Board of Lombok Tengah Regency

**TABEL 2.6 : LANJUTAN / CONTINUED  
TABLE**

Kecamatan <i>Districts</i>	Pembina (IV/a)	Penata Tk.1 (III/d)	Penata (III/c)	Penata Muda Tk. 1 (III/b)
(1)	(6)	(7)	(8)	(9)
1. Praya Barat	204	65	57	47
2. Prabarda	98	50	47	56
3. P u j u t	322	142	105	87
4. Praya Timur	185	70	53	46
5. Janapria	188	68	51	53
6. K o p a n g	284	93	75	90
7. P r a y a	755	552	347	503
8. Praya Tengah	216	98	79	89
9. Jonggat	374	121	87	114
10. Pringgarata	188	96	36	45
11. Batukliang	231	62	53	64
12. Btl. Utara	110	52	46	45
<b>Jumlah/Total</b>	<b>3.155</b>	<b>1.469</b>	<b>1.036</b>	<b>1.239</b>

**Sumber** : Badan Kepegawaian Daerah Kabupaten Lombok Tengah  
**Source** : *Civil Service Board of Lombok Tengah Regency*

**TABEL 2.6 : LANJUTAN / CONTINUED**  
**TABLE**

Kecamatan <i>Districts</i>	Penata Muda (III/a)	Pengatur Tk.1 (II/d)	Pengatur (II/c)	Pengatur Muda Tk.1 (II/b)
(1)	(10)	(11)	(12)	(13)
1. Praya Barat	58	33	27	35
2. Prabarda	34	34	31	26
3. P u j u t	79	55	80	53
4. Praya Timur	43	27	33	31
5. Janapria	43	28	29	28
6. K o p a n g	30	39	42	23
7. P r a y a	343	166	200	565
8. Praya Tengah	41	25	34	31
9. Jonggat	47	53	54	49
10. Pringgarata	25	38	47	21
11. Batukliang	31	27	34	27
12. Btl. Utara	30	28	21	18
<b>Jumlah/Total</b>	<b>804</b>	<b>553</b>	<b>632</b>	<b>907</b>

**Sumber** : Badan Kepegawaian Daerah Kabupaten Lombok Tengah  
**Source** : Civil Service Board of Lombok Tengah Regency



**TABEL 2.6 : LANJUTAN / CONTINUED  
TABLE**

Kecamatan <i>Districts</i>	Pengatur Muda (II/a)	Juru Tk.1 (I/d)	Juru (I/c)	Juru Muda Tk.1 (I/b)
(1)	(14)	(15)	(16)	(17)
1. Praya Barat	14	2	1	3
2. Prabarda	9	1	-	-
3. P u j u t	20	2	-	-
4. Praya Timur	6	1	3	-
5. Janapria	11	2	-	-
6. K o p a n g	11	1	1	-
7. P r a y a	168	54	32	45
8. Praya Tengah	6	3	1	2
9. Jonggat	10	4	2	2
10. Pringgarata	7	1	2	-
11. Batukliang	11	3	1	1
12. Btl. Utara	5	1	-	1
<b>Jumlah/Total</b>	<b>278</b>	<b>75</b>	<b>43</b>	<b>54</b>

**Sumber** : Badan Kepegawaian Daerah Kabupaten Lombok Tengah  
**Source** : Civil Service Board of Lombok Tengah Regency

**TABEL 2.6 : LANJUTAN / CONTINUED  
TABLE**

Kecamatan <i>Sub Districts</i>	Juru Muda (I/a)	Jumlah
(1)	(18)	(19)
1. Praya Barat	-	547
2. Prabarda	-	388
3. P u j u t	-	945
4. Praya Timur	1	500
5. Janapria	-	506
6. K o p a n g	2	694
7. P r a y a	15	3.827
8. Praya Tengah	-	626
9. Jonggat	3	921
10. Pringgarata	1	508
11. Batukliang	1	546
12. Btl. Utara	-	357
<b>Jumlah/Total</b>	<b>23</b>	<b>10.365</b>

**Sumber** : Badan Kepegawaian Daerah Kabupaten Lombok Tengah  
**Source** : Civil Service Board of Lombok Tengah Regency

**TABEL :** 2.7. JUMLAH DAN PERSENTASE PNS DAERAH MENURUT  
**TABLE** PANGKAT DAN GOLONGAN/RUANG  
 AMOUNT AND PERSENTAGE OF REGIONAL  
 CIVILIAN SERVANTS BY RANK 2013

PANGKAT	GOL/RUANG	JUMLAH	PERSENTASE
(1)	(2)	(3)	(4)
Pembina Utama	IV / e	-	-
Pembina Utama Madya	IV / d	-	-
Pembina Utama Muda	IV / c	-	-
Pembina Tk. 1	IV / b	-	-
Pembina	IV / a	322	34,07
Penata Tk. 1	III / d	142	15,02
Penata	III / c	105	11,11
Penata Muda Tk.1	III / b	87	9,20
Penata Muda	III / a	79	8,36
Pengatur Tk.1	II / d	55	5,82
Pengatur	II / c	80	8,46
Pengatur Muda Tk.1	II / b	53	5,60
Pengatur Muda	II / a	20	2,11
Juru Tk.1	I / d	2	0,21
Juru	I / c	-	-
Juru Muda Tk.1	I / b	-	-
Juru Muda	I / a	-	-
Jumlah	xxx	945	100

Sumber : Badan Kepegawaian Daerah Kabupaten Lombok Tengah  
 Source : Civil Service Board of Lombok Tengah Regency

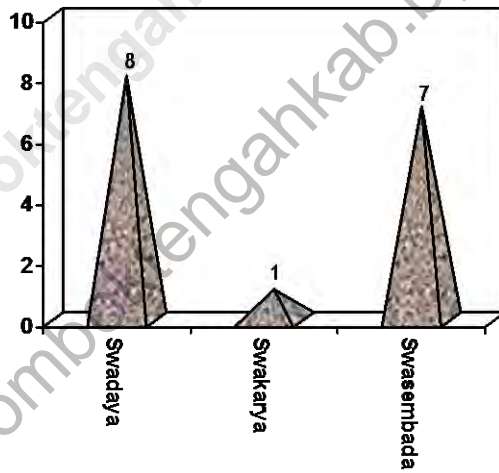
**TABEL :** 2.8. JUMLAH SARANA PEREKONOMIAN DIRINCI PER DESA  
**TABLE** NUMBER OF ECONOMIC FACILITIES BY VILLAGE 2013

Desa Village	Pasar Umum General Market	Pasar Hewan Pet Shop	Restoran & Kios Restaurant & Kios	K U D Village Unit Cooperative
(1)	(2)	(3)	(4)	(5)
1. Tumpak	2	-	20	-
2. Prabu	-	-	28	-
3. Kuta	1	-	137	-
4. Rembitan	-	-	85	-
5. Sukadana	-	-	37	-
6. Mertak	1	-	60	-
7. Pengengat	-	-	76	-
8. Teruwai	-	-	83	-
9. Gapura	-	-	42	-
10. Kawo	-	-	206	-
11. Segala Anyar	-	-	49	-
12. Sengkol	1	1	172	-
13. Pengembur	1	-	82	-
14. Ketara	-	-	65	-
15. Tanak Awu	1	-	97	-
16. Bangket Parak	-	-	35	-
Jumlah / Total	7	1	1.274	-

Sumber : Koordinator Statistik Kecamatan Pujut

Source : Statistical Coordinator of Pujut District

**Grafik 2.1. :  
Jumlah Desa Menurut Kategori di Kecamatan Pujut  
Tahun 2012**



<https://lomboktengahkab.bps.go.id>  
<Http://lomboktengahkab.bps.go.id>

**BAB III**  
**PENDUDUK**



<https://lomboktengahkab.bps.go.id>  
<Http://lomboktengahkab.bps.go.id>



### **BAB III PENDUDUK**

Penduduk Kecamatan Pujut pada tahun 2013 tercatat sebanyak 99.258 jiwa, terdiri atas 47.566 penduduk laki-laki dan 51.692 penduduk perempuan. Lebih lanjut perbandingan jumlah penduduk laki dengan penduduk perempuan dapat menghasilkan angka sex rasio yang memiliki besaran sebesar 92 yang berarti bahwa setiap 100 orang penduduk perempuan terdapat 92 orang penduduk laki-laki.

Dilihat jumlah penduduk masing-masing desa, maka dari 16 desa yang ada di Kecamatan Pujut, Desa Sengkol merupakan desa yang paling banyak jumlah penduduknya yakni mencapai 10,66 persen dari jumlah penduduk kecamatan, sedangkan desa-desa yang lainnya mencapai persentase dibawah 10 persen.

Bila jumlah penduduk dibandingkan dengan luas wilayah dapat diperoleh angka kepadatan penduduk. Untuk tahun 2013 angka kepadatan penduduk di Kecamatan Pujut mencatat angka sebesar 425 jiwa untuk setiap satu km<sup>2</sup>. Kepadatan antara desa yang satu dengan yang lain terlihat sangat variatif dimana desa Bangket Parak merupakan desa yang paling jarang yakni memiliki kepadatan hanya sebesar 144 jiwa per km<sup>2</sup>, sebaliknya desa terpadat yakni desa Ketara memiliki kepadatan diatas 1.165 jiwa untuk satu km<sup>2</sup>.

Disisi lain angka ketergantungan di Kecamatan Pujut masih tergolong relatif tinggi karena untuk setiap 100 orang penduduk produktif menanggung sebanyak 57 orang penduduk tidak produktif yakni penduduk berusia 0-14 tahun dan usia 65 tahun keatas.

<https://lomboktengahkab.bps.go.id>  
<Http://lomboktengahkab.bps.go.id>

**TABEL 3.1 :** BANYAKNYA RUMAH TANGGA DAN PENDUDUK DIRINCI PER  
**TABLE** KECAMATAN DI KABUPATEN LOMBOK TENGAH TAHUN 2013  
 NUMBER OF HOUSEHOLD AND POPULATION BY DISTRICT IN  
 LOMBOK TENGAH REGENCY

Kecamatan Sub District	Rumah Tangga	Penduduk		
		Laki	Peremp	L+P
(1)	(2)	(3)	(4)	(5)
1. Praya Barat	21.060	33.967	37.092	71.059
2. Prabarda	16.221	24.820	27.656	52.476
3. P u j u t	29.240	47.566	51.692	99.258
4. Praya Timur	19.784	30.479	33.503	63.982
5. Janapria	22.470	33.196	38.872	72.068
6. K o p a n g	23.163	35.356	41.651	77.007
7. P r a y a	29.785	51.074	55.404	106.478
8. Praya Tengah	18.587	29.388	32.072	61.460
9. Jonggat	28.375	43.728	47.215	90.943
10. Pringgarata	19.274	30.941	34.301	65.242
11. Batukliang	22.479	33.496	39.401	72.897
12. Btl. Utara	14.745	22.763	26.053	48.816
Jumlah	262.183	416.774	464.912	881.686
2 0 1 2	262.683	414.602	460.629	875.231
2 0 1 1	259.563	411.187	457.703	868.890
2 0 1 0	256.978	407.079	453.130	860.209
2 0 0 9	256.670	382.531	474.144	856.675

**Sumber :** Badan Pusat Statistik Kabupaten Lombok Tengah  
**Source :** Statistical Board of Lombok Tengah Regency

**TABEL 3.2 :** BANYAKNYA RUMAH TANGGA DAN PENDUDUK DI  
**TABLE** KECAMATAN PUJUT TAHUN 2013  
 NUMBER OF HOUSEHOLD AND POPULATION BY VILLAGES  
 IN PUJUT SUB DISTRICT

Desa Village	Rumah Tangga	Penduduk		
		Laki	Peremp	L+P
(1)	(2)	(3)	(4)	(5)
1. Tumpak	1.580	2.429	2.766	5.195
2. Prabu	1.048	1.861	1.981	3.842
3. Kuta	2.178	3.956	3.988	7.944
4. Rembitan	1.996	3.547	3.930	7.477
5. Sukadana	1.552	2.397	2.652	5.049
6. Mertak	2.276	3.736	3.873	7.609
7. Pengengat	1.784	2.702	2.920	5.622
8. Teruwai	1.552	2.388	2.493	4.881
9. Gapura	823	1.256	1.388	2.644
10. Kawo	2.738	4.427	4.727	9.154
11. Segala Anyar	915	1.423	1.529	2.952
12. Sengkol	3.094	5.043	5.533	10.576
13. Pengembur	2.648	4.137	4.887	9.024
14. Ketara	1.140	1.938	2.208	4.146
15. Tanak Awu	2.556	4.250	4.618	8.868
16. Bangket Parak	1.360	2.076	2.199	4.275
Jumlah / Total	29.240	47.566	51.692	99.258
2012	28.966	47.316	51.218	98.534
2011	28.622	46.946	50.911	97.857
2010	28.337	46.493	50.420	96.913
2009	28.199	43.174	53.128	96.302

*Sumber :* Badan Pusat Statistik Kabupaten Lombok Tengah  
*Source :* Statistical Board of Lombok Tengah Regency

**TABEL 3.3 :** RATA-RATA ANGGOTA RUMAH TANGGA DI KECAMATAN  
**TABLE** PUJUT TAHUN 2013  
**AVERAGE OF HOUSEHOLD IN PUJUT SUB DISTRICT**

Desa Village	Rumah Tangga	Penduduk	Rata-rata Anggota Rumah tangga
(1)	(2)	(3)	(4)
1. Tumpak	1.580	5.195	3
2. Prabu	1.048	3.842	4
3. Kuta	2.178	7.944	4
4. Rembitan	1.996	7.477	4
5. Sukadana	1.552	5.049	3
6. Mertak	2.276	7.609	3
7. Pengentang	1.784	5.622	3
8. Teruwai	1.552	4.881	3
9. Gapura	823	2.644	3
10. Kawo	2.738	9.154	3
11. Segala Anyar	915	2.952	3
12. Sengkol	3.094	10.576	3
13. Pengembur	2.648	9.024	3
14. Ketara	1.140	4.146	4
15. Tanak Awu	2.556	8.868	3
16. Bangket Parak	1.360	4.275	3
Jumlah	29.240	99.258	3
2012	28.966	98.534	3
2011	28.622	97.857	3
2010	28.337	96.913	3
2009	28.199	96.302	3

**Sumber :** Badan Pusat Statistik Kabupaten Lombok Tengah  
**Source** Statistical Board of Lombok Tengah Regency

**TABEL 3.4 :** KEPADATAN PENDUDUK DI KECAMATAN PUJUT TAHUN 2013  
**TABLE** POPULATION DENSITY IN PUJUT SUB DISTRICT

Desa Village	Luas Wilayah (Km <sup>2</sup> )	Penduduk	Kepadatan (Jiwa/Km <sup>2</sup> )
(1)	(2)	(3)	(4)
1. Tumpak	34,54	5.195	150
2. Prabu	4,93	3.842	779
3. Kuta	23,66	7.944	336
4. Rembitan	14,75	7.477	507
5. Sukadana	7,83	5.049	645
6. Mertak	14,27	7.609	533
7. Pengengat	11,97	5.622	470
8. Teruwai	29,65	4.881	165
9. Gapura	3,40	2.644	778
10. Kawo	8,36	9.154	1.095
11. Segala Anyar	4,50	2.952	656
12. Sengkol	18,36	10.576	576
13. Pengembur	13,33	9.024	677
14. Ketara	3,56	4.146	1.165
15. Tanak Awu	10,77	8.868	823
16. Bangket Parak	29,67	4.275	144
Jumlah	233,55	99.258	425
2 0 1 2	233,55	98.534	422
2 0 1 1	233,55	93.642	401
2 0 1 0	233,55	96.913	415
2 0 0 9	233,55	96.302	412

Sumber : Badan Pusat Statistik Kabupaten Lombok Tengah  
Source : Statistical Board of Lombok Tengah Regency

**TABEL 3.5 :** SEX RATIO PENDUDUK DI KECAMATAN PUJUT TAHUN 2013  
**TABLE** SEX RATIO IN PUJUT SUB DISTRICT

Desa Village	Laki Male	Perempuan Female	Sex Ratio
(1)	(2)	(3)	(4)
1. Tumpak	2.429	2.766	88
2. Prabu	1.861	1.981	94
3. Kuta	3.956	3.988	99
4. Rembitan	3.547	3.930	90
5. Sukadana	2.397	2.652	90
6. Mertak	3.736	3.873	96
7. Pengengat	2.702	2.920	93
8. Teruwai	2.388	2.493	96
9. Gapura	1.256	1.388	90
10. Kawo	4.427	4.727	94
11. Segala Anyar	1.423	1.529	93
12. Sengkol	5.043	5.533	91
13. Pengembur	4.137	4.887	85
14. Ketara	1.938	2.208	88
15. Tanak Awu	4.250	4.618	92
16. Bangket Parak	2.076	2.199	94
Jumlah	47.566	51.692	92
2012	47.316	51.218	92
2011	46.496	50.911	91
2010	46.493	50.420	92
2009	43.174	53.128	81

Sumber : Badan Pusat Statistik Kabupaten Lombok Tengah  
 Source : Statistical Board of Lombok Tengah Regency

**TABEL 3.6 :**  
**TABLE**

**PERSENTASE PENDUDUK PER DESA DI KECAMATAN  
PUJUT TAHUN 2013  
PERCENTAGE OF POPULATION IN PUJUT SUB DISTRICT**

Desa <i>Village</i>	Jumlah Penduduk <i>Population</i>	Persentase terhadap Kecamatan
(1)	(2)	(3)
1. Tumpak	5.157	5,23
2. Prabu	3.814	3,87
3. Kuta	7.886	8,00
4. Rembitan	7.422	7,53
5. Sukadana	5.012	5,09
6. Mertak	7.553	7,67
7. Pengengat	5.581	5,66
8. Teruwai	4.845	4,92
9. Gapura	2.624	2,66
10. Kawo	9.088	9,22
11. Segala Anyar	2.931	2,97
12. Sengkol	10.500	10,66
13. Pengembur	8.957	9,09
14. Ketara	4.116	4,18
15. Tanak Awu	8.804	8,93
16. Bangket Parak	4.244	4,31
Jumlah	98.534	100

*Sumber* : Badan Pusat Statistik Kabupaten Lombok Tengah  
*Source* Statistical Board of Lombok Tengah Regency



**TABEL 3.7 :** PENDUDUK DIRINCI MENURUT KELOMPOK UMUR DI  
**TABLE** KECAMATAN PUJUT TAHUN 2013  
 POPULATION BY AGE GROUPPED IN PUJUT SUB DISTRICT

Klp Umur	Jumlah Penduduk		
	L	P	Jumlah
(1)	(2)	(3)	(4)
00 – 04	5,612	5,400	11,012
05 – 09	5,142	4,968	10,110
10 – 14	5,401	5,109	10,510
15 – 19	4,886	4,844	9,730
20 – 24	3,385	4,161	7,546
25 – 29	3,489	4,509	7,998
30 – 34	3,414	4,306	7,720
35 – 39	3,687	4,158	7,845
40 – 44	3,056	3,293	6,349
45 – 49	2,483	2,771	5,254
50 – 54	2,169	2,466	4,635
55 – 59	1,562	1,648	3,210
60 – 64	1,298	1,524	2,822
65 – 69	915	1,090	2,005
70 – 74	596	813	1,409
75 +	471	632	1,103
Jumlah	47,566	51,692	99,258

**Sumber:** Badan Pusat Statistik Kabupaten Lombok Tengah  
**Source** Statistical Board of Lombok Tengah Regency

**TABEL 3.8 :**  
**TABLE**

**PENDUDUK DIRINCI MENURUT KELOMPOK UMUR PER  
DESA DI KECAMATAN PUJUT TAHUN 2013  
POPULATION BY AGE GROUPPED BY VILLAGE IN PUJUT  
SUB DISTRICT**

Klp Umur	TUMPAK		PRABU	
	L	P	L	P
(1)	(2)	(3)	(4)	(5)
00 – 04	287	289	220	207
05 – 09	263	266	201	190
10 – 14	276	273	211	196
15 – 19	250	259	191	186
20 – 24	173	223	132	159
25 – 29	178	241	137	173
30 – 34	174	230	134	165
35 – 39	188	222	144	159
40 – 44	156	176	120	126
45 – 49	127	148	97	106
50 – 54	111	132	85	95
55 – 59	80	88	61	63
60 – 64	66	82	51	58
65 – 69	47	58	36	42
70 – 74	30	44	23	31
75 +	24	34	18	24
Jumlah	2.429	2.766	1.861	1.981

**Sumber :** Badan Pusat Statistik Kabupaten Lombok Tengah  
**Source :** Statistical Board of Lombok Tengah Regency

TABEL 3.8 :  
TABLE

LANJUTAN  
CONTINUED

Klp Umur	KUTA		REMBITAN	
	L	P	L	P
(1)	(6)	(7)	(8)	(9)
00 – 04	467	417	418	411
05 – 09	428	383	383	378
10 – 14	449	394	403	388
15 – 19	406	374	364	368
20 – 24	282	321	252	316
25 – 29	290	348	260	343
30 – 34	284	332	255	327
35 – 39	307	321	275	316
40 – 44	254	254	228	250
45 – 49	207	214	185	211
50 – 54	180	190	162	187
55 – 59	130	127	116	125
60 – 64	108	118	97	116
65 – 69	76	84	68	83
70 – 74	50	63	44	62
75 +	39	49	35	48
Jumlah	3.956	3.988	3.547	3.930

Sumber : Badan Pusat Statistik Kabupaten Lombok Tengah  
Source : Statistical Board of Lombok Tengah Regency

**TABEL 3.8 :** LANJUTAN  
**TABLE** CONTINUED

Klp Umur	SUKADANA		MERTAK	
	L	P	L	P
(1)	(10)	(11)	(12)	(13)
00 – 04	283	277	441	405
05 – 09	259	255	404	372
10 – 14	272	262	424	383
15 – 19	246	249	384	363
20 – 24	171	213	266	312
25 – 29	176	231	274	338
30 – 34	172	221	268	323
35 – 39	186	213	290	312
40 – 44	154	169	240	247
45 – 49	125	142	195	208
50 – 54	109	127	170	185
55 – 59	79	85	123	123
60 – 64	65	78	102	114
65 – 69	46	56	72	82
70 – 74	30	42	47	61
75 +	24	32	37	47
Jumlah	2.397	2.652	3.736	3.873

Sumber : Badan Pusat Statistik Kabupaten Lombok Tengah  
Source : Statistical Board of Lombok Tengah Regency

**TABEL 3.8 :** LANJUTAN  
**TABLE** CONTINUED

Klp Umur	PENGENGAT		TERUWAI	
	L	P	L	P
(1)	(14)	(15)	(16)	(17)
00 – 04	319	305	282	260
05 – 09	292	281	258	240
10 – 14	307	289	271	246
15 – 19	278	274	245	234
20 – 24	192	235	170	201
25 – 29	198	255	175	217
30 – 34	194	243	171	208
35 – 39	209	235	185	201
40 – 44	174	186	153	159
45 – 49	141	157	125	134
50 – 54	123	139	109	119
55 – 59	89	93	78	79
60 – 64	74	86	65	73
65 – 69	52	62	46	53
70 – 74	34	46	30	39
75 +	27	36	24	30
Jumlah	2.702	2.920	2.388	2.493

**Sumber :** Badan Pusat Statistik Kabupaten Lombok Tengah  
**Source** Statistical Board of Lombok Tengah Regency

**TABEL 3.8 : LANJUTAN**  
**TABLE CONTINUED**

Klp Umur	GAPURA		KAWO	
	L	P	L	P
(1)	(18)	(19)	(20)	(21)
00 – 04	148	145	522	494
05 – 09	136	133	479	454
10 – 14	143	137	503	467
15 – 19	129	130	455	443
20 – 24	89	112	315	381
25 – 29	92	121	325	412
30 – 34	90	116	318	394
35 – 39	97	112	343	380
40 – 44	81	88	284	301
45 – 49	66	74	231	253
50 – 54	57	66	202	226
55 – 59	41	44	145	151
60 – 64	34	41	121	139
65 – 69	24	29	85	100
70 – 74	16	22	55	74
75 +	12	17	44	58
Jumlah	1.256	1.388	4.427	4.727

Sumber : Badan Pusat Statistik Kabupaten Lombok Tengah  
Source : Statistical Board of Lombok Tengah Regency

**TABEL 3.8 :** LANJUTAN  
**TABLE** CONTINUED

Klp Umur	SEGALA ANYAR		SENGKOL	
	L	P	L	P
(1)	(22)	(23)	(24)	(25)
00 – 04	168	160	595	578
05 – 09	154	147	545	532
10 – 14	162	151	573	547
15 – 19	146	143	518	518
20 – 24	101	123	359	445
25 – 29	104	133	370	483
30 – 34	102	127	362	461
35 – 39	110	123	391	445
40 – 44	91	97	324	352
45 – 49	74	82	263	297
50 – 54	65	73	230	264
55 – 59	47	49	166	176
60 – 64	39	45	138	163
65 – 69	27	32	97	117
70 – 74	18	24	63	87
75 +	14	19	50	68
Jumlah	1.423	1.529	5.043	5.533

Sumber : Badan Pusat Statistik Kabupaten Lombok Tengah  
*Source* Statistical Board of Lombok Tengah Regency

**TABEL 3.8 : LANJUTAN**  
**TABLE CONTINUED**

Klp Umur	PENGEMBUR		KETARA	
	L	P	L	P
(1)	(26)	(27)	(28)	(29)
00 – 04	488	511	229	230
05 – 09	447	470	210	212
10 – 14	470	483	220	218
15 – 19	425	458	199	207
20 – 24	294	393	138	178
25 – 29	303	426	142	193
30 – 34	297	407	139	184
35 – 39	321	393	150	178
40 – 44	266	311	125	141
45 – 49	216	262	101	118
50 – 54	189	233	88	105
55 – 59	136	156	64	70
60 – 64	113	144	53	65
65 – 69	80	103	37	47
70 – 74	52	77	24	35
75 +	41	60	19	27
Jumlah	4.137	4.887	1.938	2.208

Sumber : Badan Pusat Statistik Kabupaten Lombok Tengah  
Source Statistical Board of Lombok Tengah Regency



**TABEL 3.8 :** LANJUTAN  
**TABLE** CONTINUED

Klp Umur	TANAK AWU		BANGKET PARAK	
	L	P	L	P
(1)	(26)	(27)	(28)	(29)
00 – 04	501	482	245	230
05 – 09	459	444	224	211
10 – 14	483	456	236	217
15 – 19	437	433	213	206
20 – 24	302	372	148	177
25 – 29	312	403	152	192
30 – 34	305	385	149	183
35 – 39	329	371	161	177
40 – 44	273	294	133	140
45 – 49	222	248	108	118
50 – 54	194	220	95	105
55 – 59	140	147	68	70
60 – 64	116	136	57	65
65 – 69	82	97	40	46
70 – 74	53	73	26	35
75 +	42	57	21	27
Jumlah	4.250	4.618	2.076	2.199

Sumber : Badan Pusat Statistik Kabupaten Lombok Tengah  
Source : Statistical Board of Lombok Tengah Regency

**TABEL 3.9 :** PENDUDUK DIRINCI MENURUT KELOMPOK UMUR PRODUKTIF DAN NON PRODUKTIF DI KECAMATAN PUJUT TAHUN 2009  
**TABLE** POPULATION BY PRODUCTIVE AND NON PRODUCTIVE AGES GROUPS IN PUJUT SUB DISTRICT

Desa Village	Pddk Usia Produktif	Penduduk Usia Non Produktif		Defendensi ratio
	15-64 th	0-14 th	65+	
(1)	(2)	(3)	(4)	(5)
1. Tumpak	3.305	1.653	237	57
2. Prabu	2.442	1.225	175	57
3. Kuta	5.046	2.538	360	57
4. Rembitan	4.755	2.381	341	57
5. Sukadana	3.211	1.608	230	57
6. Mertak	4.835	2.428	346	57
7. Pengengat	3.574	1.792	256	57
8. Teruwai	3.102	1.557	222	57
9. Gapura	1.681	842	120	57
10. Kawo	5.819	2.919	416	57
11. Segala Anyar	1.877	941	134	57
12. Sengkol	6.725	3.369	481	57
13. Pengembur	5.744	2.868	412	57
14. Ketara	2.638	1.318	190	57
15. Tanak Awu	5.639	2.825	404	57
Jumlah	2.717	1.363	195	57

Sumber : Badan Pusat Statistik Kabupaten Lombok Tengah  
Source : Statistical Board of Lombok Tengah Regency

**TABEL :** 3.10. JUMLAH RT, RUMAHTANGGA PEMAKAI LISTRIK  
**TABLE** DAN PERSENTASENYA MENURUT DESA  
 NUMBER OF HOUSEHOLD, HOUSEHOLD WHO USE  
 ELECTRICITY AND PERCENTAGE BY VILLAGE 2013

Desa <i>Village</i>	Rumah Tangga <i>Household</i>	Rumah Tangga Pemakai Listrik <i>Household Who Use Electricity</i>	Persentase <i>Percentage</i>
(1)	(2)	(3)	(4)
1. Tumpak	1.580	660	20,43
2. Prabu	1.048	735	59,94
3. Kuta	2.178	1.912	92,82
4. Rembitan	1.996	1.801	87,00
5. Sukadana	1.552	1.388	88,48
6. Mertak	2.276	1.920	84,75
7. Pengengat	1.784	1.550	86,36
8. Teruwai	1.552	1.552	100,00
9. Gapura	823	824	99,88
10. Kawo	2.738	2.738	100,00
11. Segala Anyar	915	915	100,00
12. Sengkol	3.094	2.915	91,88
13. Pengembur	2.648	2.457	82,77
14. Ketara	1.140	1.140	100,00
15. Tanak Awu	2.556	2.556	99,84
16. Bangket Parak	1.360	1.066	81,89
Jumlah / <i>Total</i>	29.240	26.129	86,93

Sumber : Koordinator Statistik Kecamatan Pujut  
 Source : *Statistical Coordinator of Pujut District*

**TABEL** 3.11. JUMLAH KELUARGA MENURUT TAHAPAN KESEJAHTERAAN  
**TABLE** DAN DESA  
 NUMBER OF FAMILY BY WELFARE STAGE  
 AND VILLAGE 2013

Desa Village	PRA SEJAHTERA Non Welfare	KS I Welfare I	KS II Welfare II
(1)	(2)	(3)	(4)
1. Tumpak	1.421	246	292
2. Prabu	1.269	66	50
3. Kuta	1.443	676	362
4. Rembitan	1.332	1.023	146
5. Sukadana	910	587	466
6. Mertak	1.709	1.076	315
7. Pengengat	1.194	552	530
8. Teruwai	1.258	467	200
9. Gapura	471	282	173
10. Kawo	1.707	1.128	457
11. Segala Anyar	208	366	76
12. Sengkol	1.371	1.238	768
13. Pengembur	2.141	1.026	523
14. Ketara	645	544	91
15. Tanak Awu	2.031	692	245
16. Bangket Parak	1.015	484	152
Jumlah / Total	20.125	10.453	4.846

Sumber : PLKB Kecamatan Pujut

Source : Officer in Charge of Family Planning at Pujut District

**TABEL : 3.11. LANJUTAN**  
**TABLE CONTINUED**

Desa <i>Village</i>	KS III <i>Welfare II</i>	KS III Plus <i>Welfare III Plus</i>	JUMLAH <i>Total</i>
(1)	(2)	(3)	(4)
1. Tumpak	1	-	1.960
2. Prabu	20	-	1.405
3. Kuta	114	-	2.595
4. Rembitan	18	-	2.519
5. Sukadana	24	-	1.987
6. Mertak	6	-	3.106
7. Pengengat	18	-	2.294
8. Teruwai	71	-	1.996
9. Gapura	126	-	1.052
10. Kawo	144	-	3.436
11. Segala Anyar	381	-	1.031
12. Sengkol	471	-	3.848
13. Pengembur	98	-	3.788
14. Ketara	106	-	1.386
15. Tanak Awu	111	-	3.079
16. Bangket Parak	30	-	1.681
Jumlah / <i>Total</i>	1.739	0	37.163

Sumber : PLKB Kecamatan Pujut

Source : Officer in Charge of Family Planning at Pujut District

**TABEL :** 3.12. JUMLAH KEPALA KELUARGA MENURUT JENIS KELAMIN  
**TABLE** KEPALA KELUARGA DAN DESA  
 NUMBER OF FAMILY BY SEX OF THE HEAD HOUSEHOLD  
 AND VILLAGE 2013

Desa <i>Village</i>	Laki - Laki <i>Male</i>	Perempuan <i>Female</i>	JUMLAH <i>Total</i>
(1)	(2)	(3)	(4)
1. Tumpak	1.568	392	1.960
2. Prabu	1.260	145	1.405
3. Kuta	2.179	416	2.595
4. Rembitan	2.079	440	2.519
5. Sukadana	1.701	286	1.987
6. Mertak	2.685	421	3.106
7. Pengengat	1.841	453	2.294
8. Teruwai	1.822	174	1.996
9. Gapura	875	177	1.052
10. Kawo	2.816	620	3.436
11. Segala Anyar	891	140	1.031
12. Sengkol	2.957	891	3.848
13. Pengembur	3.152	636	3.788
14. Ketara	1.062	324	1.386
15. Tanak Awu	2.513	566	3.079
16. Bangket Parak	1.411	270	1.681
Jumlah / <i>Total</i>	30.812	6.351	37.163

Sumber : PLKB Kecamatan Pujut

Source : Officer in Charge of Family Planning at Pujut District

**TABEL :** 3.13. JUMLAH KELUARGA MENURUT STATUS PERKAWINAN  
**TABLE** KEPALA KELUARGA DAN DESA  
 NUMBER OF FAMILY BY MARRIAGE STATUS OF  
 THE HEAD HOUSEHOLD AND VILLAGE 2013

Desa Village	Kawin Marriage	Talak/Cerai/ Belum Kawin Divorce/Separate/ Single	JUMLAH Total
(1)	(2)	(3)	(4)
1. Tumpak	1.519	441	1.960
2. Prabu	1.219	186	1.405
3. Kuta	2.097	498	2.595
4. Rembitan	2.044	475	2.519
5. Sukadana	1.672	315	1.987
6. Mertak	2.610	496	3.106
7. Pengengat	1.810	484	2.294
8. Teruwai	1.791	205	1.996
9. Gapura	863	189	1.052
10. Kawo	2.751	685	3.436
11. Segala Anyar	865	166	1.031
12. Sengkol	2.741	1.107	3.848
13. Pengembur	3.074	714	3.788
14. Ketara	1.024	362	1.386
15. Tanak Awu	2.448	631	3.079
16. Bangket Parak	1.372	309	1.681
Jumlah / Total	29.900	7.263	37.163

Sumber : PLKB Kecamatan Pujut

Source : Officer in Charge of Family Planning at Pujut District

**TABEL :** 3.14. JUMLAH KELUARGA MENURUT TINGKAT PENDIDIKAN  
**TABLE** KEPALA KELUARGA DAN DESA DI KECAMATAN PUJUT  
 NUMBER OF FAMILY BY EDUCATION GRADUATED  
 OF THE HEAD HOUSEHOLD AND VILLAGE AT PUJUT  
 SUB DISTRICT 2013

Desa Village	Tidak Tamat SD No School	SD/SLTP PrimarySchool/ Junior High School	SMTA Senior High School	Akademi/ Universitas Academy/ University	Jumlah Total
(1)	(2)	(3)	(4)	(5)	(6)
1. Tumpak	1.210	500	201	49	1.960
2. Prabu	986	303	86	30	1.405
3. Kuta	1.529	581	371	114	2.595
4. Rembitan	1.105	663	535	216	2.519
5. Sukadana	1.236	611	126	14	1.987
6. Mertak	1.734	879	477	16	3.106
7. Pengengat	1.221	684	369	20	2.294
8. Teruwai	1.126	292	445	133	1.996
9. Gapura	373	302	229	148	1.052
10. Kawo	1.115	967	969	385	3.436
11. Segala Anyar	312	333	247	139	1.031
12. Sengkol	1.882	797	726	443	3.848
13. Pengembur	1.944	1.026	635	183	3.788
14. Ketara	600	284	417	85	1.386
15. Tanak Awu	1.282	995	599	203	3.079
16. Bangket Parak	926	470	213	69	1.678
<b>Jumlah / Total</b>	<b>18.581</b>	<b>9.687</b>	<b>6.645</b>	<b>2.247</b>	<b>37.160</b>

Sumber : PLKB Kecamatan Pujut

Source : Officer in Charge of Family Planning at Pujut District



**TABEL :** 3.15. JUMLAH PERUSAHAAN / USAHA MENURUT KATEGORI  
**TABLE** HASIL OLAH CEPAT L1-L2 RBS SE 2006  
 NUMBER OF ESTABLISHMENT / INDUSTRIAL ORIGIN BY  
 CATEGORIES BY QUICK COUNT RESULT OF L1-L2  
 RBS ECONOMIC SENSUS 2006

Kategori	Perusahaan/Usaha <i>Origin Capital</i>	
	Jumlah <i>Total</i>	Persentase <i>Persentase</i>
(1)	(2)	(3)
1. Pertambangan dan Penggalian	84	0,82
2. Industri Pengolahan	2.284	22,39
3. Listrik, Gas dan Air	7	0,07
4. Konstruksi	197	1,93
5. Perdagangan Besar dan Eceran	4.851	47,56
6. Penyediaan akomodasi dan makan minum	316	3,10
7. Transportasi, Pergudangan dan Komunikasi	1.904	18,67
8. Perantara Keuangan	10	0,10
9. Realestat, Usaha Persewaan dan Jasa Perusahaan	68	0,67
10. Jasa Pendidikan	0	0,00
11. Jasa Kesehatan dan Kegiatan Sosial	139	1,36
12. Jasa Kemasyarakatan dan Kegiatan Sosial	38	0,37
13. Jasa Kemasyarakatan, Sosial, Budaya dan Jasa Perorangan Lainnya	295	2,89
14. Jasa Perorangan yang Melayani Rumatangga Lainnya	7	0,07
Jumlah / <i>Total</i>	10.200	100,00

Sumber : Badan Pusat Statistik Kabupaten Lombok Tengah  
 Source : *Statistical Board of Lombok Tengah Regency*


**TABEL :** 3.16. JUMLAH TENAGA KERJA MENURUT KATEGORI  
**TABLE** HASIL OLAH CEPAT L1-L2 RBS SE 2006  
 NUMBER OF MAN POWER BY CATEGORIES BY QUICK  
 COUNT RESULT OF L1-L2 RBS ECONOMIC SENSUS 2006

Kategori	Jumlah Tenaga Kerja <i>Number of Labours</i>	
	Jumlah <i>Total</i>	Persentase <i>Persentase</i>
(1)	(2)	(3)
1. Pertambangan dan Penggalian	117	0,70
2. Industri Pengolahan	3.538	21,13
3. Listrik, Gas dan Air	32	0,19
4. Konstruksi	639	3,82
5. Perdagangan Besar dan Eceran	6.601	39,43
6. Penyediaan akomodasi dan makan minum	628	3,75
7. Transportasi, Pergudangan dan Komunikasi	2.028	12,11
8. Perantara Keuangan	67	0,40
9. Realestat, Usaha Persewaan dan Jasa Perusahaan	116	0,69
10. Jasa Pendidikan	0	0,00
11. Jasa Kesehatan dan Kegiatan Sosial	1.856	11,09
12. Jasa Kemasyarakatan dan Kegiatan Sosial	130	0,78
13. Jasa Kemasyarakatan, Sosial, Budaya dan Jasa Perorangan Lainnya	978	5,84
14. Jasa Perorangan yang Melayani Rumatangga Lainnya	13	0,08
<b>Jumlah / Total</b>	<b>16.743</b>	<b>100,00</b>

Sumber : Badan Pusat Statistik Kabupaten Lombok Tengah

Source : *Statistical Board of Lombok Tengah Regency*

Grafik 3.1. Hasil Pentahapan Keluarga di Kecamatan Pujut Tahun 2013



<https://lomboktengahkab.bps.go.id>  
<Http://lomboktengahkab.bps.go.id>

## BAB IV SOSIAL



<https://lomboktengahkab.bps.go.id>  
<Http://lomboktengahkab.bps.go.id>

## **BAB IV**

### **S O S I A L**

Kecamatan Pujut merupakan kecamatan yang tergolong luas dengan jumlah penduduk dan desa yang juga tergolong banyak. Karenanya di kecamatan ini terdapat berbagai fasilitas sosial, seperti fasilitas pendidikan, fasilitas kesehatan, fasilitas keagamaan, dan fasilitas lainnya yang memiliki peran tidak kecil dalam rangka peningkatan SDM.

Di bidang pendidikan sebagaimana yang terlihat dalam tabel 4.1.1 tercatat jumlah sekolah secara rinci mulai dari pra sekolah (TK) sampai dengan SMTA termasuk sebarannya pada masing-masing desa.

Pada tahun 2013 jumlah sarana pendidikan yang ada tercatat sebanyak 141 sekolah mulai dari pra sekolah (TK) sampai dengan SLTA. Dari jumlah tersebut sebagian terbesar yakni sebanyak 72 unit merupakan sekolah dasar, sisanya berupa SLTP dan SLTA masing-masing sebanyak 43 dan 6 buah.

Sarana kesehatan yang ada, tercatat sebanyak 18 buah yang terdiri dari 3 buah puskesmas, 11 buah puskesmas pembantu, dan 4 buah tempat praktek dokter. Fasilitas-fasilitas kesehatan tersebut juga ditunjang oleh keberadaan tenaga kesehatan seperti dokter, mantri kesehatan, bidan bahkan juga dukun terlatih. Pada tahun 2013, di kecamatan Pujut terdapat sebanyak 1 orang dokter, 85 orang mantri kesehatan, 36 orang bidan dan 138 orang dukun terlatih.

Sebagai wilayah yang tergolong relatif maju, di wilayah ini juga dijumpai berbagai organisasi sosial kemasyarakatan seperti yayasan, asuhan keluarga, panti asuhan dan karang taruna. Dari jenis organisasi kemasyarakatan yang disebut diatas, karang taruna merupakan yang terbanyak yakni sebanyak 16 unit, diikuti asuhan keluarga dan yayasan yaitu sebanyak 9 dan 8 unit, dan terakhir yakni panti asuhan sebanyak 1 unit.

<https://lomboktengahkab.bps.go.id>  
<Http://lomboktengahkab.bps.go.id>



**TABEL :** 4.1.1. JUMLAH SEKOLAH DI KECAMATAN PUJUT  
**TABLE** DIRINCI PER DESA  
 NUMBER AND LEVEL OF SCHOOL  
 BY VILLAGE 2013

Desa Village	TK Kinder garten	Sekolah Dasar Primary School		S M T P Junior High School	S M T A Senior High School
		Non Inpres	Inpres		
(1)	(2)	(3)	(4)	(5)	(6)
1. Tumpak	1	-	3	1	1
2. Prabu	2	-	3	1	-
3. Kuta	4	2	2	2	1
4. Rembitan	2	2	4	1	-
5. Sukadana	3	-	4	1	-
6. Mertak	3	2	3	2	-
7. Pengengat	1	1	4	1	-
8. Teruwai	4	2	3	1	1
9. Gapura	2	1	2	0	-
10. Kawo	8	2	4	2	1
11. Segala Anyar	1	-	2	0	-
12. Sengkol	4	5	4	3	1
13. Pengembur	2	1	4	4	-
14. Ketara	3	1	3	0	1
15. Tanak Awu	2	1	4	0	-
16. Bangket Parak	1	-	3	1	-
Jumlah / Total	43	20	52	20	6

Sumber : KCD Kantor Depdikbud Kecamatan Pujut

Source : KCD of Education and Culture Office at Pujut District

**TABEL :** 4.1.2. JUMLAH PENDUDUK USIA 7-15 TAHUN YANG SEKOLAH  
**TABLE** MENURUT JENIS KELAMIN DAN DESA  
 NUMBER OF POPULATION AGE 7-15 YEARS OLD  
 BY EDUCATION STATUS, SEX AND VILLAGE 2013

Desa <i>Village</i>	Laki - Laki <i>Male</i>	Perempuan <i>Female</i>	Jumlah <i>Total</i>
(1)	(2)	(3)	(4)
1. Tumpak	688	746	1.434
2. Prabu	511	595	1.106
3. Kuta	1.160	988	2.148
4. Rembitan	725	734	1.459
5. Sukadana	388	453	841
6. Mertak	627	653	1.280
7. Pengengat	488	507	995
8. Teruwai	476	484	960
9. Gapura	253	226	479
10. Kawo	966	1.030	1.996
11. Segala Anyar	296	259	555
12. Sengkol	884	870	1.754
13. Pengembur	1.085	947	2.032
14. Ketara	410	409	819
15. Tanak Awu	890	914	1.804
16. Bangket Parak	489	463	952
Jumlah	10.336	10.278	20.614

Sumber : PLKB Kabupaten Lombok Tengah

Source : Officer in Charge of Family Planning at Pujut District

**TABEL :** 4.1.3. JUMLAH PENDUDUK USIA 7-15 TAHUN YG TIDAK SEKOLAH  
**TABLE** MENURUT JENIS KELAMIN DAN DESA  
*NUMBER OF POPULATION AGE 7-15 YEARS OLD  
 BY EDUCATION STATUS, SEX AND VILLAGE 2013*

Desa <i>Village</i>	Laki - Laki <i>Male</i>	Perempuan <i>Female</i>	Jumlah <i>Total</i>
(1)	(2)	(3)	(4)
1. Tumpak	45	33	78
2. Prabu	52	98	150
3. Kuta	76	55	131
4. Rembitan	18	20	38
5. Sukadana	10	15	25
6. Mertak	0	0	-
7. Pengengat	0	0	-
8. Teruwai	28	21	49
9. Gapura	10	12	22
10. Kawo	0	0	-
11. Segala Anyar	2	1	3
12. Sengkol	81	57	138
13. Pengembur	120	127	247
14. Ketara	5	4	9
15. Tanak Awu	70	77	147
16. Bangket Parak	36	30	66
<b>Jumlah / Total</b>	<b>553</b>	<b>550</b>	<b>1.103</b>

Sumber : PLKB Kabupaten Lombok Tengah

Source : Officer in Charge of Family Planning at Pujut District

**TABEL :** 4.1.4. JUMLAH MURID TAMAN KANAK-KANAK  
**TABLE** MENURUT JENIS KELAMIN DAN DESA  
 NUMBER OF KINDERGARTEN STUDENTS  
 BY SEX AND VILLAGE 2013

Desa <i>Village</i>	Laki - Laki <i>Male</i>	Perempuan <i>Female</i>	Jumlah <i>Total</i>
(1)	(2)	(3)	(4)
1. Tumpak	19	15	34
2. Prabu	23	29	52
3. Kuta	97	116	213
4. Rembitan	53	50	103
5. Sukadana	48	49	97
6. Mertak	93	71	164
7. Pengengat	16	14	30
8. Teruwai	42	47	89
9. Gapura	58	51	109
10. Kawo	231	248	479
11. Segala Anyar	28	31	59
12. Sengkol	87	94	181
13. Pengembur	32	34	66
14. Ketara	28	39	67
15. Tanak Awu	32	51	73
16. Bangket Parak	25	49	74
Jumlah / <i>Total</i>	912	988	1.890

Sumber : KCD Kantor Depdikbud Kecamatan Pujut

Source : KCD of Education and Culture Office at Pujut District

**TABEL :**  
**TABLE**

**4.1.5. JUMLAH GURU TAMAN KANAK-KANAK  
MENURUT JENIS KELAMIN DAN DESA  
NUMBER OF KINDERGARTEN TEACHER  
BY SEX AND VILLAGE 2013**

Desa <i>Village</i>	Laki - Laki <i>Male</i>	Perempuan <i>Female</i>	Jumlah <i>Total</i>
(1)	(2)	(3)	(4)
1. Tumpak	0	3	3
2. Prabu	0	5	0
3. Kuta	0	19	20
4. Rembitan	0	14	14
5. Sukadana	0	13	13
6. Mertak	0	10	9
7. Pengengat	0	4	4
8. Teruwai	0	10	8
9. Gapura	0	9	9
10. Kawo	1	46	47
11. Segala Anyar	0	7	7
12. Sengkol	0	18	16
13. Pengembur	0	7	5
14. Ketara	0	7	7
15. Tanak Awu	0	9	9
16. Bangket Parak	0	5	5
<b>Jumlah / Total</b>	<b>1</b>	<b>186</b>	<b>176</b>

Sumber : Kantor Depdiknas Kecamatan Pujut  
Source : Education Office of Pujut District

**TABEL: 4.1.6. JUMLAH TAMAN KANAK-KANAK, GURU, MURID  
 TABLE DAN RATIO GURU TERHADAP MURID MENURUT DESA  
 NUMBER OF KINDERGARTEN, TEACHERS, STUDENTS AND  
 RASIO TEACHER TO STUDENT BY VILLAGE 2013**

Desa Village	Sekolah School	Guru Teacher	Murid Student	Rasio Ratio
(1)	(2)	(3)	(4)	(5)
1. Tumpak	1	3	34	0.09
2. Prabu	2	5	52	0.10
3. Kuta	4	19	213	0.09
4. Rembitan	2	14	103	0.14
5. Sukadana	3	13	97	0.13
6. Mertak	3	10	164	0.06
7. Pengengat	1	4	30	0.13
8. Teruwai	4	10	89	0.11
9. Gapura	2	9	109	0.08
10. Kawo	8	46	479	0.10
11. Segala Anyar	1	7	59	0.12
12. Sengkol	4	18	181	0.10
13. Pengembur	2	7	66	0.11
14. Ketara	3	7	67	0.10
15. Tanak Awu	2	9	73	0.12
16. Bangket Parak	1	5	74	0.07
Jumlah / Total	43	186	1.890	0.10

Sumber : KCD Depdikbud Kecamatan Pujut

Source : KCD of Education and Culture Office at Pujut District

TABEL : 4.1.7. JUMLAH MURID SEKOLAH DASAR INPRES  
 TABLE MENURUT JENIS KELAMIN DAN DESA  
 NUMBER OF INPRES PRIMARY SCHOOL STUDENTS  
 BY SEX AND VILLAGE 2013

Desa Village	Laki - Laki Male	Perempuan Female	Jumlah Total
(1)	(2)	(3)	(4)
1. Tumpak	291	303	594
2. Prabu	211	194	405
3. Kuta	266	211	477
4. Rembitan	339	247	586
5. Sukadana	170	193	363
6. Mertak	330	351	681
7. Pengengat	252	223	475
8. Teruwai	188	142	330
9. Gapura	99	118	217
10. Kawo	217	309	526
11. Segala Anyar	120	141	261
12. Sengkol	272	273	545
13. Pengembur	281	222	503
14. Ketara	134	195	329
15. Tanak Awu	336	304	640
16. Bangket Parak	236	206	442
Jumlah / Total	3.742	3.632	7.374

Sumber : KCD Depdikbud Kecamatan Pujut

Source : KCD of Education and Culture Office at Pujut District

**TABEL :** 4.1.8. JUMLAH GURU SEKOLAH DASAR INPRES  
**TABLE** MENURUT JENIS KELAMIN DAN DESA  
*NUMBER OF INPRES PRIMARY SCHOOL TEACHER  
 BY SEX AND VILLAGE 2013*

Desa <i>Village</i>	Laki - Laki <i>Male</i>	Perempuan <i>Female</i>	Jumlah <i>Total</i>
(1)	(2)	(3)	(4)
1. Tumpak	18	6	23
2. Prabu	20	5	25
3. Kuta	12	20	32
4. Rembitan	26	28	54
5. Sukadana	29	13	42
6. Mertak	23	7	30
7. Pengengat	29	17	46
8. Teruwai	24	19	45
9. Gapura	17	10	28
10. Kawo	37	19	59
11. Segala Anyar	11	20	29
12. Sengkol	28	29	57
13. Pengembur	25	15	42
14. Ketara	24	15	38
15. Tanak Awu	18	30	50
16. Bangket Parak	27	15	41
Jumlah / <i>Total</i>	368	268	641

Sumber : KCD Kantor Depdikbud Kecamatan Pujut

Source : KCD of Education and Culture Office at Pujut District



**TABEL :** 4.1.9. JUMLAH SEKOLAH DASAR, GURU DAN MURID INPRES  
**TABLE** DAN RATIO MURID TERHADAP GURU MENURUT DESA  
*NUMBER OF INPRES PRIMARY SCHOOL, TEACHERS,*  
*STUDENTS AND RASIO STUDENT TO TEACHER BY*  
*VILLAGE 2013*

Desa <i>Village</i>	Sekolah <i>School</i>	Guru <i>Teacher</i>	Murid <i>Student</i>	Rasio <i>Ratio</i>
(1)	(2)	(3)	(4)	(5)
1. Tumpak	3	24	594	0.04
2. Prabu	3	25	405	0.06
3. Kuta	2	32	477	0.07
4. Rembitan	4	54	586	0.09
5. Sukadana	4	42	363	0.12
6. Mertak	3	30	681	0.04
7. Pengengat	4	46	475	0.10
8. Teruwai	3	43	330	0.13
9. Gapura	2	27	217	0.12
10. Kawo	4	56	526	0.11
11. Segala Anyar	2	31	261	0.12
12. Sengkol	4	57	545	0.10
13. Pengembur	4	40	503	0.08
14. Ketara	3	39	329	0.12
15. Tanak Awu	4	48	640	0.08
16. Bangket Parak	3	42	442	0.10
Jumlah / <i>Total</i>	52	636	7.374	0.09

Sumber : KCD Depdikbud Kecamatan Pujut

Source : KCD of Education and Culture Office at Pujut District

**TABEL :** 4.1.10. JUMLAH MURID SEKOLAH DASAR NON INPRES  
**TABLE** MENURUT JENIS KELAMIN DAN DESA  
 NUMBER OF NON INPRES PRIMARY SCHOOL  
 STUDENTS BY SEX AND VILLAGE 2013

Desa <i>Village</i>	Laki - Laki <i>Male</i>	Perempuan <i>Female</i>	Jumlah <i>Total</i>
(1)	(2)	(3)	(4)
1. Tumpak	-	-	-
2. Prabu	-	-	-
3. Kuta	250	233	483
4. Rembitan	209	237	446
5. Sukadana	-	-	-
6. Mertak	187	191	378
7. Pengengat	60	63	123
8. Teruwai	122	116	238
9. Gapura	50	53	103
10. Kawo	162	177	339
11. Segala Anyar	-	-	-
12. Sengkol	346	393	739
13. Pengembur	70	51	121
14. Ketara	93	63	156
15. Tanak Awu	59	60	119
16. Bangket Parak	-	-	-
Jumlah / <i>Total</i>	1.608	1.637	3.245

Sumber : KCD Depdikbud Kecamatan Pujut

Source : KCD of Education and Culture Office at Pujut District

**TABEL :** 4.1.11. JUMLAH GURU SEKOLAH DASAR NON INPRES  
**TABLE** MENURUT JENIS KELAMIN DAN DESA  
 NUMBER OF NON INPRES PRIMARY SCHOOL  
 TEACHER BY SEX AND VILLAGE 2013

Desa <i>Village</i>	Laki - Laki <i>Male</i>	Perempuan <i>Female</i>	Jumlah <i>Total</i>
(1)	(2)	(3)	(4)
1. Tumpak	-	-	-
2. Prabu	-	-	-
3. Kuta	12	4	16
4. Rembitan	7	16	23
5. Sukadana	-	-	-
6. Mertak	19	6	25
7. Pengentang	9	4	13
8. Teruwai	18	17	35
9. Gapura	7	6	13
10. Kawo	21	9	30
11. Segala Anyar	-	-	-
12. Sengkol	28	50	78
13. Pengembur	9	7	16
14. Ketara	7	6	13
15. Tanak Awu	4	8	12
16. Bangket Parak	-	-	-
<b>Jumlah / Total</b>	<b>141</b>	<b>133</b>	<b>274</b>

Sumber : KCD Depdikbud Kecamatan Pujut

Source : KCD of Education and Culture Office at Pujut District

**TABEL:** 4.1.12. JUMLAH SEKOLAH DASAR, GURU DAN MURID NON INPRES  
**TABLE** DAN RATIO MURID TERHADAP GURU MENURUT DESA  
*NUMBER OF NON INPRES PRIMARY SCHOOL, TEACHERS,  
 STUDENTS AND RASIO TEACHER TO STUDENT BY VILLAGE  
 2013*

Desa <i>Village</i>	Sekolah <i>School</i>	Guru <i>Teacher</i>	Murid <i>Student</i>	Rasio <i>Ratio</i>
(1)	(2)	(3)	(4)	(5)
1. Tumpak	-	-	-	-
2. Prabu	-	-	-	-
3. Kuta	2	16	483	0.03
4. Rembitan	2	23	446	0.05
5. Sukadana	-	-	-	-
6. Mertak	2	25	378	0.07
7. Pengengat	1	13	123	0.11
8. Teruwai	2	35	238	0.15
9. Gapura	1	13	103	0.13
10. Kawo	2	30	339	0.09
11. Segala Anyar	-	-	-	-
12. Sengkol	5	78	739	0.11
13. Pengembur	1	16	121	0.13
14. Ketara	1	13	156	0.08
15. Tanak Awu	1	12	119	0.10
16. Bangket Parak	-	-	-	-
Jumlah / <i>Total</i>	20	274	3.245	0,08

Sumber : KCD Kantor Depdikbud Kecamatan Pujut

Source : KCD of Education and Culture Office at Pujut District

**TABEL:** 4.1.13. JUMLAH MURID SEKOLAH DASAR INPRES & NON INPRES  
**TABLE** MENURUT JENIS KELAMIN DAN DESA  
 NUMBER OF INPRES DAN NON INPRES PRIMARY SCHOOL  
 STUDENTS BY SEX AND VILLAGE 2013

Desa <i>Village</i>	Laki - Laki <i>Male</i>	Perempuan <i>Female</i>	Jumlah <i>Total</i>
(1)	(2)	(3)	(4)
1. Tumpak	291	303	594
2. Prabu	211	194	405
3. Kuta	516	444	960
4. Rembitan	548	484	1032
5. Sukadana	170	193	363
6. Mertak	517	542	1059
7. Pengengat	312	286	598
8. Teruwai	310	258	568
9. Gapura	146	171	317
10. Kawo	379	486	865
11. Segala Anyar	120	141	261
12. Sengkol	618	666	1284
13. Pengembur	351	273	624
14. Ketara	227	258	485
15. Tanak Awu	395	364	759
16. Bangket Parak	236	206	442
Jumlah / <i>Total</i>	5.347	5.269	10.616

Sumber : KCD Kantor Depdikbud Kecamatan Pujut  
 Source : KCD of Education and Culture Office at Pujut District

**TABEL:** 4.1.14. JUMLAH GURU SEKOLAH DASAR INPRES & NON INPRES  
**TABLE** MENURUT JENIS KELAMIN DAN DESA  
 NUMBER OF INPRES DAN NON INPRES PRIMARY  
 SCHOOL TEACHER BY SEX AND VILLAGE 2013

Desa <i>Village</i>	Laki - Laki <i>Male</i>	Perempuan <i>Female</i>	Jumlah <i>Total</i>
(1)	(2)	(3)	(4)
1. Tumpak	18	6	24
2. Prabu	20	5	25
3. Kuta	24	24	48
4. Rembitan	33	44	77
5. Sukadana	29	13	42
6. Mertak	42	13	55
7. Pengengat	38	21	59
8. Teruwai	42	36	78
9. Gapura	24	16	40
10. Kawo	58	28	86
11. Segala Anyar	11	20	31
12. Sengkol	56	79	135
13. Pengembur	34	22	56
14. Ketara	31	21	52
15. Tanak Awu	25	38	63
16. Bangket Parak	27	15	42
Jumlah / <i>Total</i>	512	401	913

Sumber : KCD Kantor Depdikbud Kecamatan Pujut

Source : KCD of Education and Culture Office at Pujut District

**TABEL :** 4.1.15. JUMLAH SEKOLAH DASAR, GURU, MURID  
**TABLE** DAN RATIO MURID TERHADAP GURU MENURUT DESA  
 NUMBER PRIMARY SCHOOL, TEACHERS, STUDENTS AND  
 RASIO STUDENT TO TEACHER BY VILLAGE 2013

Desa <i>Village</i>	Sekolah <i>School</i>	Guru <i>Teacher</i>	Murid <i>Student</i>	Rasio Murid/Guru <i>Ratio</i>
(1)	(2)	(3)	(4)	(5)
1. Tumpak	3	24	594	0.04
2. Prabu	3	25	405	0.06
3. Kuta	4	48	960	0.05
4. Rembitan	6	77	1.032	0.07
5. Sukadana	4	42	363	0.12
6. Mertak	5	55	1.054	0.05
7. Pengengat	5	59	598	0.10
8. Teruwai	4	78	568	0.14
9. Gapura	3	40	317	0.13
10. Kawo	6	86	865	0.10
11. Segala Anyar	2	31	261	0.12
12. Sengkol	9	135	1.284	0.11
13. Pengembur	6	56	624	0.09
14. Ketara	4	52	485	0.11
15. Tanak Awu	5	63	759	0.08
16. Bangket Parak	3	42	442	0.10
<b>Jumlah / Total</b>	<b>72</b>	<b>913</b>	<b>10.611</b>	<b>0.09</b>

Sumber : KCD Kantor Depdikbud Kecamatan Pujut

Source : KCD of Education and Culture Office at Pujut District

**TABEL :** 4.1.16. JUMLAH MURID MADRASAH IBTIDAIYAH  
**TABLE** MENURUT JENIS KELAMIN DAN DESA  
 NUMBER OF ISLAMIC PRIMARY SCHOOL STUDENTS  
 BY SEX AND VILLAGE 2013

Desa Village	Laki - Laki Male	Perempuan Female	Jumlah Total
(1)	(2)	(3)	(4)
1. Tumpak	59	50	109
2. Prabu	39	30	69
3. Kuta	104	139	243
4. Rembitan	43	56	99
5. Sukadana	27	37	64
6. Mertak	17	20	37
7. Pengengat	58	63	121
8. Teruwai	-	-	-
9. Gapura	-	-	-
10. Kawo	45	53	98
11. Segala Anyar	-	-	-
12. Sengkol	50	68	118
13. Pengembur	157	160	317
14. Ketara	29	33	62
15. Tanak Awu	65	75	140
16. Bangket Parak	-	-	-
Jumlah / Total	693	784	1.477

Sumber : KCD Kantor Depdikbud Kecamatan Pujut

Source : KCD of Education and Culture Office at Pujut District



**TABEL :** 4.1.17. JUMLAH GURU MADRASAH IBTIDAIYAH  
**TABLE** MENURUT JENIS KELAMIN DAN DESA  
*NUMBER OF ISLAMIC PRIMARY SCHOOL TEACHERS  
 BY SEX AND VILLAGE 2013*

Desa <i>Village</i>	Laki - Laki <i>Male</i>	Perempuan <i>Female</i>	Jumlah <i>Total</i>
(1)	(2)	(3)	(4)
1. Tumpak	10	4	14
2. Prabu	10	7	17
3. Kuta	23	18	41
4. Rembitan	12	5	17
5. Sukadana	14	4	18
6. Mertak	9	3	12
7. Pengengat	16	8	24
8. Teruwai	-	-	-
9. Gapura	-	-	-
10. Kawo	14	7	21
11. Segala Anyar	-	-	-
12. Sengkol	23	7	30
13. Pengembur	26	14	40
14. Ketara	10	4	14
15. Tanak Awu	12	2	14
16. Bangket Parak	-	-	-
Jumlah / <i>Total</i>	179	83	262

Sumber : KCD Kantor Depdikbud Kecamatan Pujut

Source : KCD of Education and Culture Office at Pujut District

**TABEL :** 4.1.18. JUMLAH MADRASAH IBTIDAIYAH, GURU DAN MURID  
**TABLE** DAN RATIO GURU TERHADAP MURID MENURUT DESA  
*NUMBER OF ISLAMIC PRIMARY SCHOOL, TEACHERS,*  
*STUDENTS AND RASIO TEACHER WITH PUPILS*  
*BY VILLAGE 2013*

Desa <i>Village</i>	Sekolah <i>School</i>	Guru <i>Teacher</i>	Murid <i>Student</i>	Rasio <i>Ratio</i>
(1)	(2)	(3)	(4)	(5)
1. Tumpak	1	14	109	0.13
2. Prabu	1	17	69	0.25
3. Kuta	3	41	243	0.17
4. Rembitan	1	17	99	0.17
5. Sukadana	1	18	64	0.28
6. Mertak	1	12	37	0.32
7. Pengengat	3	24	121	0.20
8. Teruwai	-	-	-	-
9. Gapura	-	-	-	-
10. Kawo	2	21	98	0.21
11. Segala Anyar	-	-	-	-
12. Sengkol	4	30	118	0.25
13. Pengembur	4	40	317	0.13
14. Ketara	1	14	62	0.23
15. Tanak Awu	1	14	140	0.10
16. Bangket Parak	-	-	-	-
Jumlah / <i>Total</i>	23	272	1.477	0.18

Sumber : KCD Kantor Depdikbud Kecamatan Pujut

*Source : KCD of Education and Culture Office at Pujut District*

**TABEL :** 4.1.19. JUMLAH MURID SLTP  
**TABLE** MENURUT JENIS KELAMIN DAN DESA  
 NUMBER OF JUNIOR HIGH SCHOOL PUPILS  
 BY SEX AND VILLAGE 2013

Desa <i>Village</i>	Laki-Laki <i>Male</i>	Perempuan <i>Female</i>	Jumlah <i>Total</i>
(1)	(2)	(3)	(4)
1. Tumpak	43	50	93
2. Prabu	40	51	91
3. Kuta	81	85	166
4. Rembitan	235	225	460
5. Sukadana	47	50	97
6. Mertak	231	235	466
7. Pengengat	224	230	454
8. Teruwai	217	228	445
9. Gapura	-	-	-
10. Kawo	452	436	888
11. Segala Anyar	-	-	-
12. Sengkol	559	519	1.078
13. Pengembur	215	211	426
14. Ketara	-	-	-
15. Tanak Awu	-	-	-
16. Bangket Parak	24	31	55
<b>Jumlah / Total</b>	<b>2.368</b>	<b>2.351</b>	<b>4.719</b>

Sumber : KCD Kantor Depdikbud Kecamatan Pujut

Source : KCD of Education and Culture Office at Pujut District

**TABEL :** 4.1.20. JUMLAH SEKOLAH, GURU DAN MURID SLTP  
**TABLE** MENURUT DESA  
 NUMBER OF JUNIOR HIGH SCHOOL , TEACHER  
 AND PUPIL BY VILLAGE 2013

Desa Village	Sekolah School	Guru Teacher	Murid Pupil
(1)	(2)	(3)	(4)
1. Tumpak	1	20	93
2. Prabu	1	21	91
3. Kuta	2	43	166
4. Rembitan	1	38	4960
5. Sukadana	1	22	97
6. Mertak	2	48	466
7. Pengengat	1	28	454
8. Teruwai	1	51	445
9. Gapura	-	-	-
10. Kawo	2	63	888
11. Segala Anyar	-	-	-
12. Sengkol	3	74	1.078
13. Pengembur	4	64	426
14. Ketara	-	-	-
15. Tanak Awu	-	-	-
16. Bangket Parak	1	13	55
Jumlah / Total	20	485	9.219

Sumber : KCD Kantor Depdikbud Kecamatan Pujut

Source : KCD of Education and Culture Office at Pujut District

**TABEL :** 4.1.21. RASIO MURID TERHADAP GURU SLTP  
**TABLE** MENURUT DESA  
 RATIO OF TEACHERS-PUPILS  
 AT JUNIOR HIGH SCHOOL BY VILLAGE 2013

Desa Village	Murid Pupil	Guru Teacher	Rasio Ratio
(1)	(2)	(3)	(4)
1. Tumpak	93	20	0,20
2. Prabu	91	21	0,24
3. Kuta	166	43	0,26
4. Rembitan	4960	38	0,08
5. Sukadana	97	22	0,25
6. Mertak	466	48	0,10
7. Pengengat	454	28	0,06
8. Teruwai	445	51	0,11
9. Gapura	-	-	-
10. Kawo	888	63	0,07
11. Segala Anyar	-	-	-
12. Sengkol	1.078	74	0,07
13. Pengembur	426	64	0,16
14. Ketara	-	-	-
15. Tanak Awu	-	-	-
16. Bangket Parak	55	13	0,24
Jumlah / Total	9.219	485	0,10

Sumber : KCD Kantor Depdikbud Kecamatan Pujut

Source : KCD of Education and Culture Office at Pujut District

**TABEL :** 4.1.22. JUMLAH SEKOLAH, GURU DAN MURID  
**TABLE** PADA MADRASAH TSANAWIYAH MENURUT DESA  
 NUMBER OF ISLAMIC JUNIOR HIGH SCHOOL ,  
 TEACHER AND PUPIL BY VILLAGE 2013

Desa Village	Sekolah School	Guru Teacher	Murid Pupil
(1)	(2)	(3)	(4)
1. Tumpak	3	59	154
2. Prabu	2	38	126
3. Kuta	3	56	345
4. Rembitan	-	-	-
5. Sukadana	1	18	72
6. Mertak	-	-	-
7. Pengengat	3	58	121
8. Teruwai	1	20	64
9. Gapura	-	-	-
10. Kawo	1	18	81
11. Segala Anyar	1	20	53
12. Sengkol	4	68	294
13. Pengembur	6	98	388
14. Ketara	1	20	94
15. Tanak Awu	3	60	303
16. Bangket Parak	2	38	115
<b>Jumlah / Total</b>	<b>31</b>	<b>571</b>	<b>2.210</b>

Sumber : KCD Kantor Depdikbud Kecamatan Pujut

Source : KCD of Education and Culture Office at Pujut District

**TABEL :** 4.1.23. JUMLAH MURID MADRASAH TSANAWIYAH  
**TABLE** MENURUT JENIS KELAMIN DAN DESA  
 NUMBER OF ISLAMIC JUNIOR HIGH SCHOOL PUPIL  
 BY SEX AND VILLAGE 2013

Desa <i>Village</i>	Laki-laki <i>Male</i>	Perempuan <i>Female</i>	Jumlah <i>Total</i>
(1)	(2)	(3)	(4)
1. Tumpak	73	81	154
2. Prabu	61	65	126
3. Kuta	170	175	345
4. Rembitan	-	-	-
5. Sukadana	31	41	72
6. Mertak	-	-	-
7. Pengengat	53	68	121
8. Teruwai	31	33	64
9. Gapura	-	-	-
10. Kawo	40	41	81
11. Segala Anyar	29	24	53
12. Sengkol	141	153	294
13. Pengembur	182	206	388
14. Ketara	43	51	94
15. Tanak Awu	151	152	303
16. Bangket Parak	53	62	115
Jumlah / <i>Total</i>	1058	1152	2.210

Sumber : KCD Kantor Depdikbud Kecamatan Pujut  
 Source : KCD of Education and Culture Office at Pujut District

**TABEL :** 4.1.24. JUMLAH GURU MADRASAH TSANAWIYAH  
**TABLE** MENURUT JENIS KELAMIN DAN DESA  
 NUMBER OF ISLAMIC JUNIOR HIGH SCHOOL  
 TEACHER BY SEX AND VILLAGE 2013

Desa <i>Village</i>	Laki-laki <i>Male</i>	Perempuan <i>Female</i>	Jumlah <i>Total</i>
(1)	(2)	(3)	(4)
1. Tumpak	40	19	59
2. Prabu	20	18	38
3. Kuta	35	21	56
4. Rembitan	-	-	-
5. Sukadana	12	6	18
6. Mertak	-	-	-
7. Pengengat	43	15	58
8. Teruwai	16	4	20
9. Gapura	-	-	-
10. Kawo	13	5	18
11. Segala Anyar	15	5	20
12. Sengkol	47	21	68
13. Pengembur	75	23	98
14. Ketara	16	4	20
15. Tanak Awu	41	19	60
16. Bangket Parak	31	7	38
<b>Jumlah / Total</b>	<b>404</b>	<b>167</b>	<b>571</b>

Sumber : KCD Kantor Depdikbud Kecamatan Pujut

Source : KCD of Education and Culture Office at Pujut District



**TABEL :** 4.1.25. RASIO GURU TERHADAP MURID MTs  
**TABLE** MENURUT DESA  
 RATIO OF PUPILS-TEACHERS AT ISLAMIC JUNIOR  
 HIGH SCHOOL BY VILLAGE 2013

Desa <i>Village</i>	Murid <i>Pupil</i>	Guru <i>Teacher</i>	Rasio <i>Ratio</i>
(1)	(2)	(3)	(4)
1. Tumpak	154	59	0,26
2. Prabu	126	38	0,26
3. Kuta	345	56	0,16
4. Rembitan	-	-	-
5. Sukadana	72	18	0,20
6. Mertak	-	-	-
7. Pengengat	121	58	0,59
8. Teruwai	64	20	0,35
9. Gapura	-	-	-
10. Kawo	81	18	0,26
11. Segala Anyar	53	20	0,38
12. Sengkol	294	68	0,25
13. Pengembur	388	98	0,21
14. Ketara	94	20	0,29
15. Tanak Awu	303	60	0,20
16. Bangket Parak	115	38	0,26
Jumlah / <i>Total</i>	2210	571	0,24

Sumber : KCD Kantor Depdikbud Kecamatan Pujut  
 Source : KCD of Education and Culture Office at Pujut District

**TABEL :** 4.1.26. JUMLAH SEKOLAH, GURU DAN MURID  
**TABLE** PADA SLTA MENURUT DESA  
 NUMBER OF SENIOR HIGH SCHOOL ,  
 TEACHER AND PUPIL BY VILLAGE 2013

Desa <i>Village</i>	Sekolah <i>School</i>	Guru <i>Teacher</i>	Murid <i>Pupil</i>
(1)	(2)	(3)	(4)
1. Tumpak	1	24	60
2. Prabu	-	-	-
3. Kuta	2	40	195
4. Rembitan	-	-	-
5. Sukadana	-	-	-
6. Mertak	-	-	-
7. Pengengat	-	-	-
8. Teruwai	1	38	816
9. Gapura	-	-	-
10. Kawo	1	22	38
11. Segala Anyar	-	-	-
12. Sengkol	1	62	410
13. Pengembur	-	-	-
14. Ketara	1	31	392
15. Tanak Awu	-	-	-
16. Bangket Parak	-	-	-
Jumlah	7	217	1.911

Sumber : KCD Kantor Depdikbud Kecamatan Pujut

Source : KCD of Education and Culture Office at Pujut District

**TABEL :** 4.1.27. RASIO MURID TERHADAP GURU SLTA  
**TABLE** MENURUT DESA  
*RATIO OF PUPILS – TEACHERS  
 AT SENIOR HIGH SCHOOL BY VILLAGE 2013*

Desa <i>Village</i>	Murid <i>Pupil</i>	G u r u <i>Teacher</i>	Rasio <i>Ratio</i>
(1)	(2)	(3)	(4)
1. Tumpak	60	24	0,40
2. Prabu	-	-	-
3. Kuta	195	40	0,22
4. Rembitan	-	-	-
5. Sukadana	-	-	-
6. Mertak	-	-	-
7. Pengengat	-	-	-
8. Teruwai	816	38	0,05
9. Gapura	-	-	-
10. Kawo	38	22	0,65
11. Segala Anyar	-	-	-
12. Sengkol	410	62	0,09
13. Pengembur	-	-	-
14. Ketara	392	31	0,08
15. Tanak Awu	-	-	-
16. Bangket Parak	-	-	-
Jumlah	1.911	217	0,10

Sumber : KCD Kantor Depdikbud Kecamatan Pujut  
*Source : KCD of Education and Culture Office at Pujut District*

**TABEL :** 4.1.28. JUMLAH SEKOLAH, GURU DAN MURID  
**TABLE** PADA MADRASAH ALIYAH MENURUT DESA  
 NUMBER OF ISLAMIC SENIOR HIGH SCHOOL ,  
 TEACHER AND PUPIL BY VILLAGE 2013

Desa <i>Village</i>	Sekolah <i>School</i>	Guru <i>Teacher</i>	Murid <i>Pupil</i>
(1)	(2)	(3)	(4)
1. Tumpak	-	-	-
2. Prabu	1	21	59
3. Kuta	3	62	165
4. Rembitan	1	20	47
5. Sukadana	1	22	43
6. Mertak	-	-	-
7. Pengengat	2	43	67
8. Teruwai	-	-	-
9. Gapura	-	-	-
10. Kawo	1	22	63
11. Segala Anyar	-	-	-
12. Sengkol	2	56	224
13. Pengembur	4	61	276
14. Ketara	1	19	52
15. Tanak Awu	1	26	98
16. Bangket Parak	1	21	40
Jumlah	18	373	1.134

Sumber : KCD Kantor Depdikbud Kecamatan Pujut

Source : KCD of Education and Culture Office at Pujut District

**TABEL :** 4.1.29. JUMLAH MURID MADRASAH ALIYAH  
**TABLE** MENURUT JENIS KELAMIN DAN DESA  
 NUMBER OF ISLAMIC SENIOR HIGH SCHOOL PUPIL  
 BY SEX AND VILLAGE 2013

Desa <i>Village</i>	Laki-laki <i>Male</i>	Perempuan <i>Female</i>	Jumlah <i>Total</i>
(1)	(2)	(3)	(4)
1. Tumpak	-	-	-
2. Prabu	35	24	59
3. Kuta	90	75	165
4. Rembitan	22	25	47
5. Sukadana	20	23	43
6. Mertak	-	-	-
7. Pengengat	28	39	67
8. Teruwai	-	-	-
9. Gapura	-	-	-
10. Kawo	24	39	63
11. Segala Anyar	-	-	-
12. Sengkol	77	147	224
13. Pengembur	125	151	276
14. Ketara	25	27	52
15. Tanak Awu	42	56	98
16. Bangket Parak	20	20	40
Jumlah	508	626	1.134

Sumber : KCD Kantor Depdikbud Kecamatan Pujut

Source : KCD of Education and Culture Office at Pujut District

**TABEL :** 4.1.30. JUMLAH GURU MADRASAH ALIYAH  
**TABLE** MENURUT JENIS KELAMIN DAN DESA  
 NUMBER OF ISLAMIC SENIOR HIGH SCHOOL TEACHER  
 BY SEX AND VILLAGE 2013

Desa <i>Village</i>	Laki-laki <i>Male</i>	Perempuan <i>Female</i>	Jumlah <i>Total</i>
(1)	(2)	(3)	(4)
1. Tumpak	-	-	-
2. Prabu	16	5	21
3. Kuta	41	21	62
4. Rembitan	14	6	20
5. Sukadana	14	8	22
6. Mertak	-	-	-
7. Pengengat	26	17	43
8. Teruwai	-	-	-
9. Gapura	-	-	-
10. Kawo	14	8	22
11. Segala Anyar	-	-	-
12. Sengkol	37	19	56
13. Pengembur	38	23	61
14. Ketara	14	5	19
15. Tanak Awu	21	5	26
16. Bangket Parak	17	4	21
Jumlah	252	121	373

Sumber : KCD Kantor Depdikbud Kecamatan Pujut  
 Source : KCD of Education and Culture Office at Pujut District

**TABEL :** 4.1.31. RASIO MURID TERHADAP GURU MADRASAH ALIYAH  
**TABLE** MENURUT DESA  
*RATIO OF PUPIL – TEACHER AT SENIOR ISLAMIC  
HIGH SCHOOL BY VILLAGE 2013*

Desa <i>Village</i>	Murid <i>Pupil</i>	Guru <i>Teacher</i>	Rasio <i>Ratio</i>
(1)	(2)	(3)	(4)
1. Tumpak	-	-	-
2. Prabu	59	21	0,4
3. Kuta	165	62	0,36
4. Rembitan	47	20	0,5
5. Sukadana	43	22	0,43
6. Mertak	-	-	-
7. Pengengat	67	43	0,89
8. Teruwai	-	-	-
9. Gapura	-	-	-
10. Kawo	63	22	0,36
11. Segala Anyar	-	-	-
12. Sengkol	224	56	0,24
13. Pengembur	276	61	0,35
14. Ketara	52	19	-
15. Tanak Awu	98	26	0,39
16. Bangket Parak	40	21	0,53
Jumlah	1.134	373	0,38

Sumber : KCD Kantor Depdikbud Kecamatan Pujut

Source : KCD of Education and Culture Office at Pujut District

**TABEL :**  
**TABLE**

**4.2.1. JUMLAH SARANA KESEHATAN MENURUT DESA**  
**NUMBER OF HEALTH UNIT SERVICE BY VILLAGE 2013**

Desa <i>Village</i>	Puskesmas	Puskesmas Pembantu	Tempat Praktek Dokter	Jumlah
(1)	(2)	(3)	(4)	(5)
1. Tumpak	-	-	-	-
2. Prabu	-	1	-	1
3. Kuta	1	-	1	2
4. Rembitan	-	1	-	1
5. Sukadana	-	1	-	1
6. Mertak	-	1	-	1
7. Pengengat	-	1	-	1
8. Teruwai	1	-	-	1
9. Gapura	-	1	-	1
10. Kawo	-	1	1	2
11. Segala Anyar	-	1	-	1
12. Sengkol	1	-	2	3
13. Pengembur	-	1	-	1
14. Ketara	-	-	-	-
15. Tanak Awu	-	1	-	1
16. Bangket Parak	-	1	-	1
Jumlah	3	11	4	18

Sumber : Koordinator Statistik Kecamatan Pujut

Source : Statistical Coordinator of Pujut District



**TABEL :** 4.2.2. JUMLAH TENAGA KESEHATAN MENURUT DESA  
**TABLE** NUMBER OF HEALTH PERSONAL BY VILLAGE 2013

Desa Village	Dokter Doctor	Mantri Kesehatan Health Chieep	Bidan Midwife	Dukun Bersalin Terlatih Skilled
(1)	(2)	(3)	(4)	(5)
1. Tumpak	-	-	-	4
2. Prabu	-	1	2	11
3. Kuta	1	5	6	14
4. Rembitan	-	4	1	3
5. Sukadana	-	6	5	14
6. Mertak	-	-	2	18
7. Pengengat	-	3	1	7
8. Teruwai	-	11	3	3
9. Gapura	-	8	2	3
10. Kawo	-	7	2	5
11. Segala Anyar	-	13	1	2
12. Sengkol	-	18	3	10
13. Pengembur	-	2	1	23
14. Ketara	-	1	3	3
15. Tanak Awu	-	1	4	11
16. Bangket Parak	-	5	-	7
Jumlah	1	85	36	138

Sumber : Koordinator Statistik Kecamatan Pujut

Source : Statistical Coordinator of Pujut District

**TABEL :** 4.3.1. JUMLAH PESERTA KB BARU MENURUT METODE  
**TABLE** KONTRASEPSI DAN DESA  
 NUMBER OF NEW FAMILY PLANNING ACCEPTORS  
 BY KIND OF CONTRACEPTION AND VILLAGE 2013

Desa Village	I U D I U D	MOP/ MOW	Inplan Inplan	Suntik Injection	Pil Tablet	Kondom Condom	Jumlah Total
(1)	(2)	(3)	(4)	(5)	(6)	(7)	(8)
1. Tumpak	-	-	30	15	12	-	57
2. Prabu	-	-	-	20	15	-	35
3. Kuta	-	-	30	11	5	-	46
4. Rembitan	1	-	30	6	-	-	37
5. Sukadana	-	-	-	25	10	-	35
6. Mertak	4	-	20	13	8	2	47
7. Pengengat	4	-	10	9	5	2	30
8. Teruwai	4	-	30	2	-	-	36
9. Gapura	2	-	-	24	1	-	27
10. Kawo	-	-	30	12	10	-	52
11. Segala Anyar	-	-	10	5	3	-	18
12. Sengkol	1	-	4	25	23	-	53
13. Pengembur	-	-	30	21	5	3	59
14. Ketara	-	-	30	15	6	-	51
15. Tanak Awu	-	-	30	21	5	-	56
16. Bangket Parak	-	-	30	20	-	-	50
Jumlah	16	-	314	244	108	7	689

Sumber : PLKB Kecamatan Pujut

Source : Officer in Charge of Family Planning at Pujut District

**TABEL :** 4.3.2. PERSENTASE PESERTA KB AKTIF TERHADAP PUS  
**TABLE** MENURUT DESA  
 PERCENTAGE OF ACTIVE FAMILY PLANNING  
 ACCEPTOR TO ELIGIBLE COUPLE BY VILLAGE 2013

Desa Village	PUS Eligible	Peserta KB Aktif Active Acceptor	Persentase Percentage
(1)	(2)	(3)	(4)
1. Tumpak	1.581	1.109	70,15
2. Prabu	1.018	719	70,63
3. Kuta	2.010	1.443	71,79
4. Rembitan	1.948	1.425	73,15
5. Sukadana	1.269	879	69,27
6. Mertak	1.900	1.296	68,21
7. Pengengat	1.411	962	68,18
8. Teruwai	1.371	992	72,36
9. Gapura	1.032	711	68,90
10. Kawo	2.441	1.745	71,49
11. Segala Anyar	672	495	73,66
12. Sengkol	2.443	1.677	68,65
13. Pengembur	2.870	2.169	75,57
14. Ketara	825	593	71,88
15. Tanak Awu	2.240	1.669	74,51
16. Bangket Parak	1.376	938	68,17
Jumlah	26.407	18.822	71,28

Sumber : PLKB Kecamatan Pujut

Source : Officer in Charge of Family Planning at Pujut District

**TABEL :** 4.3.3. PERSENTASE PENCAPAIAN PESERTA KB BARU  
**TABLE** TERHADAP TARGET PER DESA  
 PERCENTAGE OF NEW FAMILY PLANNING ACCEPTORS  
 BY TARGET AND VILLAGE 2013

Desa Village	Target target	Peserta KB Baru New Acceptor	Persentase Percentage
(1)	(2)	(3)	(4)
1. Tumpak	165	250	51,51
2. Prabu	110	185	168,18
3. Kuta	239	340	87,17
4. Rembitan	202	338	167,32
5. Sukadana	132	224	169,69
6. Mertak	250	311	124,40
7. Pengengat	175	200	114,28
8. Teruwai	262	325	124,04
9. Gapura	92	125	125,86
10. Kawo	317	254	80,12
11. Segala Anyar	94	85	90,42
12. Sengkol	318	172	54,08
13. Pengembur	341	255	74,78
14. Ketara	81	89	109,87
15. Tanak Awu	258	196	75,96
Jumlah	3.037	3.348	110,24

Sumber : PLKB Kecamatan Pujut

Source : Officer in Charge of Family Planning at Pujut District

**TABEL :** 4.3.4. JUMLAH PESERTA KB AKTIF MENURUT JENIS  
**TABLE** ALAT KONTRASEPSI DAN DESA  
 NUMBER OF ACTIVE FAMILY PLANNING ACCEPTORS  
 BY METHOD AND VILLAGE 2013

Desa Village	I U D I U D	MOP/ MOW	Inplan Inplan	Suntik Injection	Pil Tablet	Kondom Condom	Jumlah Total
(1)	(2)	(3)	(4)	(5)	(6)	(7)	(8)
1. Tumpak	24	3	238	277	247	1	790
2. Prabu	36	4	127	160	125	2	454
3. Kuta	188	8	179	311	83	5	774
4. Rembitan	58	8	158	215	146	0	586
5. Sukadana	325	13	2	119	187	8	654
6. Mertak	703	84	47	195	88	1	1.108
7. Pengengat	566	25	2	116	129	7	845
8. Teruwai	317	49	42	163	64	3	638
9. Gapura	105	3	26	110	75	2	321
10. Kawo	309	36	42	467	163	11	1.028
11. Segala Anyar	57	6	10	149	24	2	248
12. Sengkol	296	22	28	593	158	14	1.111
13. Pengembur	363	10	257	851	232	19	1.732
14. Ketara	37	10	26	254	117	2	446
15. Tanak Awu	115	0	74	1.033	217	17	1386
Jumlah	3769	281	1258	5.150	2195	94	12.747

Sumber : PLKB Kecamatan Pujut

Source : Officer in Charge of Family Planning at Pujut District

**TABEL :** 4.3.5. JUMLAH PASANGAN USIA SUBUR (PUS)  
**TABLE** MENURUT JALUR PELAYANAN DAN DESA  
 NUMBER OF ELIGIBLE BY KIND OF SERVICE  
 AND VILLAGE 2013

Desa Village	Pemerintah Government	Swasta Private	Jumlah Total
(1)	(2)	(3)	(4)
1. Tumpak	1.136	-	1.136
2. Prabu	713	-	713
3. Kuta	1.443	26	1.469
4. Rembitan	1.382	-	1.382
5. Sukadana	942	-	942
6. Mertak	1.343	-	1.343
7. Pengengat	997	-	997
8. Teruwai	1.060	-	1.060
9. Gapura	810	-	810
10. Kawo	1.609	78	1.687
11. Segala Anyar	458	19	477
12. Sengkol	1.318	359	1.677
13. Pengembur	1.969	-	1.969
14. Ketara	537	10	547
15. Tanak Awu	1.775	-	1.775
16. Bangket Parak	1.052	-	1.052
Jumlah	18.544	492	19.036

Sumber : PLKB Kecamatan Pujut

Source : Officer in Charge of Family Planning at Pujut District

**TABEL :** 4.3.6. JUMLAH PASANGAN USIA SUBUR (PUS)  
**TABLE** MENURUT UMUR ISTRI DAN DESA  
 NUMBER OF ELIGIBLE BY WIFE'S AGE  
 AND VILLAGE 2013

Desa Village	Umur (Thn) Age (years)			Jumlah Total
	<20	20-29	>30	
(1)	(2)	(3)	(4)	(5)
1. Tumpak	149	660	819	1.628
2. Prabu	188	407	439	1.034
3. Kuta	271	798	1.032	2.101
4. Rembitan	79	809	1.160	2.048
5. Sukadana	92	602	639	1.333
6. Mertak	87	883	949	1.919
7. Pengengat	52	557	821	1.430
8. Teruwai	235	458	860	1.553
9. Gapura	427	319	385	1.131
10. Kawo	177	1.173	1.106	2.456
11. Segala Anyar	5	243	430	678
12. Sengkol	95	856	1.537	2.488
13. Pengembur	180	1.641	1.042	2.863
14. Ketara	3	341	512	856
15. Tanak Awu	243	890	1.212	2.345
16. Bangket Parak	149	540	801	1.490
Jumlah	2.432	11.177	13.744	27.353

Sumber : PLKB Kecamatan Pujut

Source : Officer in Charge of Family Planning at Pujut District

**TABEL :** 4.4.1. JUMLAH PENDUDUK MENURUT AGAMA DAN DESA  
**TABLE** NUMBER OF POPULATION BY RELIGION  
 AND VILLAGE 2013

Desa Village	Islam Moslem	Kristen/ Katolik Protestant/ Catholic	Hindu Hindhuh	Budha Budhis	Jumlah Total
(1)	(2)	(3)	(5)	(6)	(7)
1. Tumpak	5.157	-	-	-	5.157
2. Prabu	3.814	-	-	-	3.814
3. Kuta	7.819	10	53	-	7.886
4. Rembitan	7.422	-	-	-	7.422
5. Sukadana	5.012	-	-	-	5.012
6. Mertak	7.492	-	62	-	7.553
7. Pengengat	5.581	-	-	-	5.581
8. Teruwai	4.845	-	-	-	4.845
9. Gapura	2.624	-	-	-	2.624
10. Kawo	9.088	-	-	-	9.088
11. Segala Anyar	2.931	-	-	-	2.931
12. Sengkol	10.443	13	44	-	10.500
13. Pengembur	8.957	-	-	-	8.957
14. Ketara	4.116	-	-	-	4.116
15. Tanak Awu	8.804	-	-	-	8.804
16. Bangket Parak	4.244	-	-	-	4.244
Jumlah	98.349	23	159	-	98.534

Sumber : Koordinator Statistik Kecamatan Pujut

Source : Statistical Coordinator of Pujut District



**TABEL :** 4.4.2. JUMLAH TEMPAT IBADAH MENURUT DESA  
**TABLE** NUMBER OF WORSHIP FACILITIES BY VILLAGE 2013

Desa <i>Village</i>	Langgar /				
	Mesjid <i>Mosque</i>	Surau <i>Mosque</i>	Gereja <i>Church</i>	Pura <i>Temple</i>	Wihara <i>Vihara</i>
(1)	(2)	(3)	(4)	(5)	(6)
1. Tumpak	1	4	-	-	-
2. Prabu	9	10	-	-	-
3. Kuta	9	11	-	-	-
4. Rembitan	8	13	-	-	-
5. Sukadana	10	11	-	-	-
6. Mertak	12	11	-	-	-
7. Pengengat	12	17	-	-	-
8. Teruwai	6	14	-	-	-
9. Gapura	4	3	-	-	-
10. Kawo	5	18	-	-	-
11. Segala Anyar	3	12	-	-	-
12. Sengkol	16	30	-	-	-
13. Pengembur	20	12	-	-	-
14. Ketara	7	13	-	-	-
15. Tanak Awu	11	32	-	-	-
16. Bangket Parak	6	10	-	-	-
Jumlah	139	140	0	0	0

Sumber : Koordinator Statistik Kecamatan Pujut

Source : Statistical Coordinator of Pujut District

**TABEL :** 4.4.3. JUMLAH NIKAH, TALAK, CERAI DAN RUJUK  
**TABLE** MENURUT DESA  
 NUMBER OF MARRIAGE, DIVORCE, SEPARATE  
 AND RETURN BY VILLAGE 2013

Desa Village	Nikah Marriage	Talak Divorce	Cerai Separate	Rujuk Return
(1)	(2)	(3)	(4)	(5)
1. Tumpak	62	-	-	-
2. Prabu	64	-	-	-
3. Kuta	73	-	-	-
4. Rembitan	104	-	-	-
5. Sukadana	73	-	-	-
6. Mertak	98	-	-	-
7. Pengengat	71	-	-	-
8. Teruwai	105	-	-	-
9. Gapura	46	-	-	-
10. Kawo	163	-	-	-
11. Segala Anyar	53	-	-	-
12. Sengkol	219	-	-	-
13. Pengembur	159	-	-	-
14. Ketara	54	-	-	-
15. Tanak Awu	129	-	-	-
16. Bangket Parak	118	-	-	-
Jumlah	1591	0	0	0

Sumber : K U A Kecamatan Pujut

Source : Office of Religion Report of Pujut District

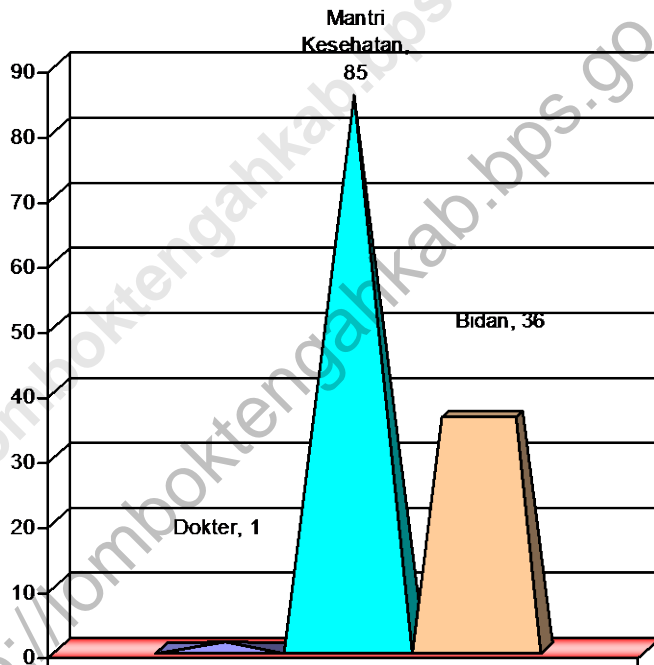
**TABEL :** 4.4.4. JUMLAH ORGANISASI SOSIAL DAN KEPEMUDAAN  
**TABLE** MENURUT DESA  
 NUMBER OF SOCIAL ORGANIZATION AND YOUTH  
 ASSOCIATION BY VILLAGE 2013

Desa Village	Yayasan	Asuhan Keluarga	Panti Asuhan	Karang Taruna	Jumlah
(1)	(2)	(3)	(4)	(5)	(6)
1. Tumpak	-	-	-	1	1
2. Prabu	-	-	-	1	1
3. Kuta	1	1	-	1	3
4. Rembitan	-	1	-	1	2
5. Sukadana	-	-	-	1	1
6. Mertak	-	-	-	1	1
7. Pengengat	-	-	-	1	1
8. Teruwai	-	2	-	1	3
9. Gapura	-	-	-	1	1
10. Kawo	-	-	1	1	2
11. Segala Anyar	-	1	-	1	2
12. Sengkol	2	-	-	1	3
13. Pengembur	2	-	-	1	3
14. Ketara	1	2	-	1	4
15. Tanak Awu	2	1	-	1	4
16. Bangket Parak	-	1	-	1	2
Jumlah	8	9	1	16	34

Sumber : Koordinator Statistik Kecamatan Pujut  
 Source : Statistical Coordinator of Pujut District


<https://lomboktengahkab.bps.go.id>  
<Http://lomboktengahkab.bps.go.id>

Grafik : 4.1. Banyaknya Tenaga Kesehatan di Kecamatan Pujut Tahun 2012



<https://lomboktengahkab.bps.go.id>  
<Http://lomboktengahkab.bps.go.id>

**BAB. V**  
**P E R T A N I A N**



<https://lomboktengahkab.bps.go.id>  
<Http://lomboktengahkab.bps.go.id>



## **BAB V**

### **P E R T A N I A N**

Data besaran luas tanah sawah menurut jenis irigasi sampai dengan saat ini belum pernah di up date, padahal secara nyata terlihat banyak sekali tanah sawah yang mengalami perubahan baik karena berubah menjadi bangunan maupun untuk keperluan lainnya. Hal ini tentunya dapat menjadi kendala dalam merumuskan kebijakan yang tepat bagi kepentingan pembangunan.

Pada tahun 2013, luas tanah sawah di Kecamatan Pujut yang masih tercatat seluas 6.875 ha, yang terdiri dari 1.485 ha sawah setengah tehnis dan 5.390 ha sawah tadah hujan.

Dalam kesehariannya, petani di Kecamatan Pujut banyak yang tergabung dalam kelompok tani, yang bila dilihat dari kelasnya, sebagian besar atau 74,20 persen atau sebanyak 164 dari 221 kelompok tani merupakan kelompok tani dengan kelas lanjut, berikutnya adalah kelompok tani dengan kelas madya, pemula dan utama dengan jumlah masing-masing 38 kelompok, 14 kelompok dan 5 kelompok.

Di bidang peternakan, jenis ternak besar yang dominan dipelihara oleh masyarakat adalah ternak sapi, diikuti kerbau dan kuda dengan jumlah masing-masing sebanyak 31.030 ekor, 6.667 ekor dan 125 ekor. Sedangkan untuk ternak kecil yang terbanyak adalah kambing yakni sebanyak 31.030 ekor. Sedangkan untuk unggas yang paling dominan adalah ayam ras dengan populasi mencapai 1.276.500 ekor sedangkan ayam kampung sebanyak 176.162 ekor.

<https://lomboktengahkab.bps.go.id>  
<Http://lomboktengahkab.bps.go.id>

**TABEL :**  
**TABLE**

**5.1.1. LUAS TANAH SAWAH DAN TANAH KERING  
MENURUT DESA ( Ha )  
AREA OF WETLAND AND DRYLAND BY VILLAGE 2013**

Desa <i>Village</i>	Tanah Sawah <i>Wetland</i>	Tanah Kering <i>Dryland</i>	Jumlah <i>Total</i>
(1)	(2)	(3)	(4)
1. Tumpak	300	2.504	2.804
2. Prabu	110	283	393
3. Kuta	158	1.446	1.604
4. Rembitan	882	413	1.295
5. Sukadana	196	494	690
6. Mertak	230	286	516
7. Pengengat	318	331	649
8. Teruwai	883	1.424	2.307
9. Gapura	274	4	278
10. Kawo	728	27	755
11. Segala Anyar	303	106	409
12. Sengkol	725	263	988
13. Pengembur	942	297	1.239
14. Ketara	270	63	333
15. Tanak Awu	556	422	978
Jumlah	6.875	8.363	15.238

Sumber : BPP Kecamatan Pujut

Source : BPP of Pujut District

**TABEL :** 5.1.2. LUAS TANAH SAWAH MENURUT JENIS IRIGASI  
**TABLE** DAN DESA ( Ha )  
 AREA OF WETLAND BY TYPE IRRIGATION BY VILLAGE  
 2013

Desa Village	Teknis	1/2 teknis	Seder hana	Tadah Hujan	Jumlah Total
(1)	(2)	(3)	(4)	(5)	(6)
1. Tumpak	-	164	-	136	300
2. Prabu	-	-	-	110	110
3. Kuta	-	-	-	158	158
4. Rembitan	-	-	-	882	882
5. Sukadana	-	-	-	196	196
6. Mertak	-	-	-	230	230
7. Pengengat	-	-	-	318	318
8. Teruwai	-	350	-	533	883
9. Gapura	-	251	-	23	274
10. Kawo	-	13	-	715	728
11. Segala Anyar	-	73	-	230	303
12. Sengkol	-	177	-	548	725
13. Pengembur	-	172	-	770	942
14. Ketara	-	170	-	100	270
15. Tanak Awu	-	115	-	441	556
Jumlah	0	1.485	0	5.390	6.875

Sumber : BPP Kecamatan Pujut  
 Source : BPP of Pujut District

**TABEL :** 5.1.3. JUMLAH RT PETANI PEMILIK, PENGGARAP DAN  
**TABLE** BURUH TANI MENURUT DESA  
 NUMBER OF FARMERS BY VILLAGE 2013

Desa <i>Village</i>	Pemilik	Penggarap	Buruh Tani	Jumlah <i>Total</i>
(1)	(2)	(3)	(4)	(5)
1. Tumpak	1.421	96	421	1.938
2. Prabu	998	87	722	1.807
3. Kuta	1.675	136	982	2.793
4. Rembitan	1.823	140	290	2.253
5. Sukadana	1.032	76	735	1.843
6. Mertak	2.142	45	1.700	3.887
7. Pengengat	1.821	103	944	2.868
8. Teruwai	1.331	140	352	1.823
9. Gapura	820	43	511	1.374
10. Kawo	2.659	81	449	3.189
11. Segala Anyar	528	72	296	896
12. Sengkol	1.956	104	295	2.355
13. Pengembur	2.476	120	407	3.003
14. Ketara	707	150	532	1.389
15. Tanak Awu	1.673	214	377	2.264
	1.291	141	624	2.056
<b>Jumlah</b>	<b>24.353</b>	<b>1.748</b>	<b>9.637</b>	<b>35.738</b>

Sumber : KCD Pertanian Kecamatan Pujut

Source : KCD of Agriculture Office at Pujut District

**TABEL :** 5.1.4. JUMLAH KELOMPOK TANI MENURUT KLASIFIKASI  
**TABLE** DAN DESA  
 NUMBER OF FARMERS ORGANIZATION BY  
 CLASSIFICATION AND VILLAGE 2013

Desa Village	Pemula	Lanjut	Madya	Utama	Jumlah Total
(1)	(2)	(3)	(4)	(5)	(6)
1. Tumpak	-	16	-	-	16
2. Prabu	-	-	-	-	-
3. Kuta	-	13	3	-	16
4. Rembitan	1	12	3	-	16
5. Sukadana	-	16	-	-	16
6. Mertak	5	8	3	-	16
7. Pengengat	-	13	2	-	16
8. Teruwai	1	9	5	1	16
9. Gapura	-	16	-	-	16
10. Kawo	-	9	7	-	16
11. Segala Anyar	6	6	2	2	16
12. Sengkol	1	11	3	1	16
13. Pengembur	-	13	2	1	16
14. Ketara	-	12	4	-	16
15. Tanak Awu	-	10	4	-	14
Jumlah	14	164	38	5	221

Sumber : KCD Pertanian Kecamatan Pujut  
 Source : KCD of Agriculture Office at Pujut District

**TABEL :** 5.2.1. POPULASI TERNAK KECIL  
**TABLE** MENURUT JENIS DAN DESA  
 POPULATION OF LITTLE LIVESTOCK  
 BY KIND AND VILLAGE 2013

Desa Village	Kambing Goat	Domba Sheep
(1)	(2)	(3)
1. Tumpak	1.109	-
2. Prabu	605	-
3. Kuta	2.953	-
4. Rembitan	3.561	-
5. Sukadana	2.874	-
6. Mertak	2.534	-
7. Pengengat	2.368	-
8. Teruwai	632	-
9. Gapura	336	-
10. Kawo	275	-
11. Segala Anyar	1.007	-
12. Sengkol	3.269	-
13. Pengembur	1.922	-
14. Ketara	387	-
15. Tanak Awu	708	-
16. Bangket Parak	518	-
Jumlah	25.058	0

Sumber : KCD Pertanian Kecamatan Pujut

Source : KCD of Agriculture Office at Pujut District

**TABEL :** 5.2.2. JUMLAH TERNAK BESAR  
**TABLE** MENURUT JENIS DAN DESA  
 POPULATION OF LIVESTOCK  
 BY KIND AND VILLAGE 2013

Desa Village	Ternak Besar Big Livestock		
	Sapi Cow	Kerbau Buffalo	Kuda Horse
(1)	(2)	(3)	(4)
1. Tumpak	1.374	530	-
2. Prabu	2.367	83	-
3. Kuta	2.464	301	29
4. Rembitan	2.199	1.136	-
5. Sukadana	3.043	922	7
6. Mertak	6.078	1.343	10
7. Pengengat	3.564	717	-
8. Teruwai	2.585	351	7
9. Gapura	191	14	5
10. Kawo	186	267	12
11. Segala Anyar	466	8	7
12. Sengkol	3.334	119	17
13. Pengembur	1.779	317	8
14. Ketara	632	196	9
15. Tanak Awu	400	134	14
16. Bangket Parak	368	229	-
Jumlah	31.030	6.667	125

Sumber : KCD Pertanian Kecamatan Pujut  
 Source : KCD of Agriculture Office at Pujut District



**TABEL :**  
**TABLE**

**5.2.3. JUMLAH TERNAK UNGGAS  
MENURUT JENIS DAN DESA  
NUMBER OF BIRD  
BY KIND AND VILLAGE 2013**

Desa <i>Village</i>	Ayam		Itik/Entok <i>Duck</i>
	Kampung <i>Local Chicken</i>	Ayam Ras <i>Ras Chicken Sheep</i>	
(1)	(2)	(3)	(4)
1. Tumpak	5.901	-	1.344
2. Prabu	2.812	-	991
3. Kuta	1.421	4.500	87
4. Rembitan	9.611	255.000	4.360
5. Sukadana	4.925	135.000	4.192
6. Mertak	17.493	-	3.071
7. Pengengat	10.514	90.000	1.593
8. Teruwai	16.194	108.000	317
9. Gapura	50.636	105.000	1.080
10. Kawo	4.103	255.000	474
11. Segala Anyar	5.206	90.000	905
12. Sengkol	3.817	75.000	2.981
13. Pengembur	4.565	105.000	1.378
14. Ketara	11.587	-	262
15. Tanak Awu	9.311	45.000	264
16. Bangket Parak	18.063	9.000	464
Jumlah	176.159	1.276.500	23.763

Sumber : KCD Pertanian Kecamatan Pujut

Source : KCD of Agriculture Office at Pujut District

**TABEL :**  
**TABLE**

**5.3.1. JUMLAH NELAYAN MENURUT DESA**  
**NUMBER OF FISHERMAN BY VILLAGE 2013**

Desa <i>Village</i>	Nelayan Penuh	Nelayan Sambilan	Jumlah <i>Total</i>
(1)	(2)	(3)	(4)
1. Tumpak	98	31	129
2. Prabu	47	51	98
3. Kuta	461	53	514
4. Rembitan	9	72	81
5. Sukadana	12	36	48
6. Mertak	450	72	522
7. Pengengat	-	22	22
8. Teruwai	-	5	5
9. Gapura	-	-	-
10. Kawo	-	-	-
11. Segala Anyar	-	-	-
12. Sengkol	302	32	334
13. Pengembur	-	-	-
14. Ketara	-	-	-
15. Tanak Awu	-	-	-
16. Bangket parak	-	43	43
Jumlah	1.379	412	1791

Sumber : KCD Pertanian Kecamatan Pujut

Source : KCD of Agriculture Office at Pujut District

**TABEL :** 5.3.2. JUMLAH ORGANISASI NELAYAN  
**TABLE** MENURUT DESA  
 NUMBER OF FISHERIES ORGANIZATION  
 BY KIND AND VILLAGE 2013

Desa <i>Village</i>	Kelompok Nelayan	Wanita Nelayan	Taruna Nelayan	Jumlah Total
(1)	(2)	(3)	(4)	(5)
1. Tumpak	3	-	-	3
2. Prabu	2	-	-	2
3. Kuta	7	2	3	12
4. Rembitan	-	-	-	-
5. Sukadana	2	-	-	2
6. Mertak	11	1	-	12
7. Pengengat	-	-	-	-
8. Teruwai	-	-	-	-
9. Gapura	-	-	-	-
10. Kawo	-	-	-	-
11. Segala Anyar	-	-	-	-
12. Sengkol	6	-	2	8
13. Pengembur	-	-	-	-
14. Ketara	-	-	-	-
15. Tanak Awu	-	-	-	-
<b>Jumlah</b>	<b>31</b>	<b>3</b>	<b>5</b>	<b>39</b>

Sumber : KCD Pertanian Kecamatan Pujut

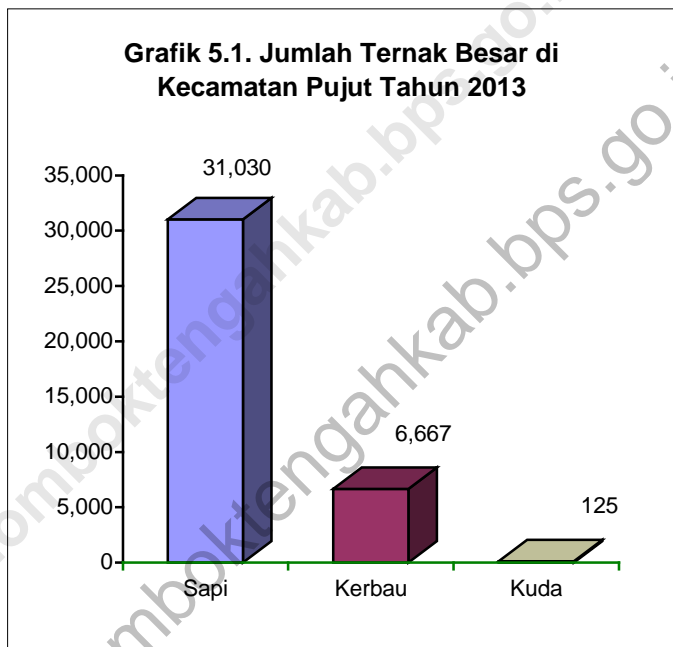
Source : KCD of Agriculture Office at Pujut District

**TABEL :** 5.3.3. JUMLAH SUMBER PERAIRAN  
**TABLE** MENURUT JENIS DAN DESA  
 NUMBER OF WATER SUPPLY  
 BY KIND AND VILLAGE 2013

Desa Village	Embung	Cek Dam	Waduk	Jumlah Total
(1)	(2)	(3)	(4)	(5)
1. Tumpak	2	-	-	2
2. Prabu	1	-	-	1
3. Kuta	1	2	-	3
4. Rembitan	3	3	-	6
5. Sukadana	7	-	-	7
6. Mertak	4	1	-	5
7. Pengengat	3	-	-	3
8. Teruwai	14	2	-	16
9. Gapura	2	-	-	2
10. Kawo	13	-	-	13
11. Segala Anyar	1	-	-	1
12. Sengkol	11	2	-	13
13. Pengembur	2	1	-	3
14. Ketara	7	2	-	9
15. Tanak Awu	3	-	-	3
	2	2		4
Jumlah	76	15	-	91

Sumber : KCD Pertanian Kecamatan Pujut

Source : KCD of Agriculture Office at Pujut District



<https://lomboktengahkab.bps.go.id>  
<Http://lomboktengahkab.bps.go.id>

**BAB.VI**  
**PERHUBUNGAN**



<https://lomboktengahkab.bps.go.id>  
<Http://lomboktengahkab.bps.go.id>



## **BAB. VI**

### **PERHUBUNGAN**

Untuk menunjang kegiatan perekonomian di Kecamatan Pujut umumnya, peranan sarana dan prasarana perhubungan dan telekomunikasi sangat penting. Untuk itu di wilayah ini terdapat sarana jalan sepanjang 794 km, dengan rincian 583 km merupakan jalan tanah, 119 km jalan aspal dan 92 km jalan diperkeras.

Pada tahun 2013 terdapat kendaraan bermotor sebanyak 5.317 buah dan kendaraan tidak bermotor sebanyak 2.183 buah. Untuk kendaraan bermotor jumlah terbesar merupakan kendaraan roda dua atau sepeda motor yang jumlahnya hampir mencapai 90 persen dari total jumlah kendaraan bermotor yang ada. Banyaknya jumlah sepeda motor dapat dipahami karena selain dapat dijadikan salah satu usaha yaitu ojek, jenis kendaraan ini juga dapat diperoleh dengan mudah dan dengan harga ataupun angsuran yang relatif terjangkau.

Selain sarana dan prasarana angkutan, sebagaimana halnya dengan kecamatan-kecamatan lainnya di Kecamatan Pujut juga banyak terdapat sarana telekomunikasi seperti telpon utamanya telpon genggam. Keberadaan sarana ini terbilang berkembang dengan pesat. Hal ini tidak terlepas dari jangkauan berbagai operator yang makin meluas sampai daerah-daerah terpencil. Ditambah lagi dengan makin tingginya mobilitas masyarakat dalam mencari kerja hingga keluar negeri yang pada gilirannya berpengaruh terhadap tingkat kebutuhan masyarakat terhadap keberadaan sarana telekomunikasi tersebut.

<https://lomboktengahkab.bps.go.id>  
<Http://lomboktengahkab.bps.go.id>

**TABEL :** 6.1. JUMLAH KENDARAAN TIDAK BERMOTOR  
**TABLE** MENURUT JENIS DAN DESA  
 NUMBER OF NON VEHICLE TRANSPORTATION  
 BY KIND AND VILLAGE 2013

Desa <i>Village</i>	Cidomo/ Dokar <i>Wagon</i>	Sepeda <i>Bycycle</i>	Jumlah <i>Total</i>
(1)	(2)	(3)	(4)
1. Tumpak	-	36	34
2. Prabu	-	32	30
3. Kuta	29	157	184
4. Rembitan	-	130	127
5. Sukadana	7	90	86
6. Mertak	-	176	171
7. Pengengat	8	127	124
8. Teruwai	7	91	100
9. Gapura	13	40	55
10. Kawo	10	224	226
11. Segala Anyar	-	75	93
12. Sengkol	26	254	300
13. Pengembur	8	163	160
14. Ketara	9	130	158
15. Tanak Awu	14	193	229
16. Bangket Parak	3	92	106
Jumlah	134	2.010	2.183

Sumber : Koordinator Statistik Kecamatan Pujut  
 Source : Statistical Coordinator of Pujut District

**TABEL :** 6.2. JUMLAH KENDARAAN BERMOTOR  
**TABLE** MENURUT JENIS DAN DESA  
*NUMBER OF VEHICLE TRANSPORTATION  
 BY KIND AND VILLAGE 2013*

Desa <i>Village</i>	Colt/Bus/Truk <i>Colt/Bus/Truck</i>	Sepeda Motor <i>Motorcycle</i>	Jumlah <i>Total</i>
(1)	(2)	(3)	(4)
1. Tumpak	14	183	192
2. Prabu	23	166	173
3. Kuta	75	442	479
4. Rembitan	42	390	408
5. Sukadana	23	241	257
6. Mertak	25	275	302
7. Pengengat	19	266	283
8. Teruwai	29	187	215
9. Gapura	13	202	210
10. Kawo	84	479	668
11. Segala Anyar	17	174	202
12. Sengkol	84	650	741
13. Pengembur	53	323	356
14. Ketara	44	241	268
15. Tanak Awu	57	350	388
16. Bangket Parak	13	148	175
Jumlah	615	4.717	5.317

Sumber : Koordinator Statistik Kecamatan Pujut

Source : *Statistical Coordinator of Pujut District*

**TABEL :** 6.3. JUMLAH SARANA KOMUNIKASI MENURUT DESA  
**TABLE** NUMBER OF COMMUNICATION FACILITIES  
 BY VILLAGE 2013

Desa Village	Kantor Pos Post Office	Radio Radio	Televisi Television	Telepon Telephone
(1)	(2)	(3)	(4)	(5)
1. Tumpak	-	97	62	-
2. Prabu	-	92	76	-
3. Kuta	-	153	620	9
4. Rembitan	-	170	561	-
5. Sukadana	-	196	240	-
6. Mertak	-	245	175	-
7. Pengengat	-	140	166	-
8. Teruwai	-	126	512	-
9. Gapura	-	72	274	-
10. Kawo	-	254	719	-
11. Segala Anyar	-	110	490	-
12. Sengkol	1	342	2.123	8
13. Pengembur	-	226	1.084	-
14. Ketara	-	180	790	-
15. Tanak Awu	-	147	1.382	-
16. Bangket Parak	-	92	308	-
Jumlah	1	2.642	9.582	(17)

Sumber : Koordinator Statistik Kecamatan Pujut

Source : Statistical Coordinator of Pujut District

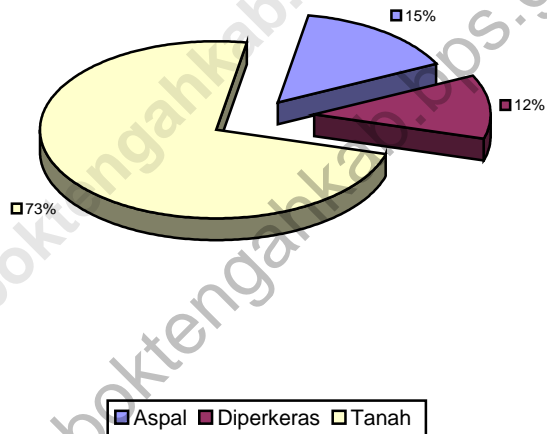
**TABEL :**  
**TABLE**

**6.4. PANJANG JALAN MENURUT JENIS  
DAN DESA (DALAM KM)  
LENGTH OF ROADS BY KIND  
AND VILLAGE (KM) 2013**

Desa Village	Aspal	Diperkeras	Tanah Soil	Jumlah Total
(1)	(2)	(3)	(4)	(5)
1. Tumpak	12	6	43	61
2. Prabu	4	12	48	64
3. Kuta	20	4	56	80
4. Rembitan	3	2	37	42
5. Sukadana	2	-	40	42
6. Mertak	15	3	78	96
7. Pengengat	2	10	56	68
8. Teruwai	6	3	24	33
9. Gapura	5	2	4	11
10. Kawo	5	5	4	14
11. Segala Anyar	2	4	5	11
12. Sengkol	10	6	73	89
13. Pengembur	18	27	60	105
14. Ketara	3	-	13	16
15. Tanak Awu	8	4	13	25
	4	4	29	37
Jumlah	119	92	583	794

Sumber : Koordinator Statistik Kecamatan Pujut  
Source : Statistical Coordinator of Pujut District

**Grafik 6.1. Persentase Panjang Jalan Menurut Jenisnya di Kecamatan Pujut Tahun 2013**



<https://lomboktengahkab.bps.go.id>  
<Http://lomboktengahkab.bps.go.id>



**BAB. VII**  
**KEUANGAN DAN HARGA-HARGA**



<https://lomboktengahkab.bps.go.id>  
<Http://lomboktengahkab.bps.go.id>

## BAB. VII

### KEUANGAN DAN HARGA-HARGA

Dalam pelaksanaan pembangunan terdapat satu hal yang sangat penting yakni tersedianya dana yang cukup memadai. Penyediaan dana dapat saja bersumber dari pemerintah pusat, pemerintah propinsi ataupun pemerintah kabupaten, bahkan juga berasal dari swadaya masyarakat.

Besaran dana yang tersedia di daerah tingkat II ataupun Kabupaten, sampai saat ini sebagian terbesar masih bersumber dari luar, baik dari pemerintah pusat, maupun pemerintah propinsi. Dana yang berasal dari daerah sendiri seperti dari PAD (Pendapatan Asli Daerah) jumlahnya masih relatif kecil.

Pajak sebagai salah satu sumber PAD, pada tahun 2013 memiliki jumlah pokok untuk kecamatan Pujut sebesar Rp **3.251.792.396,-** jumlah tersebut berasal dari sebanyak **34.885** orang wajib pajak. Dari jumlah pokok tersebut baru terealisasi sebesar 75,33 persen atau sebesar Rp **2.449.559.438,-** ini berarti masih ada sisa sebesar Rp **802.232.958,-**

Disisi lain di tingkat desa terdapat berbagai kegiatan pembangunan seperti proyek yang dananya bersumber dari APBD II dan swadaya yang.. Jumlah proyek dan besarnya dana dari sumber APBD II tersebar secara merata dengan jumlah dan nilai yang sama untuk masing-masing desa .

<https://lomboktengahkab.bps.go.id>  
<Http://lomboktengahkab.bps.go.id>

**TABEL :** 7.1.1. REALISASI PENERIMAAN PAJAK BUMI DAN BANGUNAN  
**TABLE** MENURUT KATEGORI / DESA  
 NUMBER OF RECEIPT FROM LAND AND  
 PROPERTY TAXES BY AREA CATEGIRIES 2013

Kategori / Desa <i>Categories / Village</i>	Pokok (Rp)	Penerimaan (Rp)	Sisa (Rp)	% Penerimaan
(1)	(2)	(3)	(4)	(5)
I. Wil. Sedahan I	<b>898.105.415</b>	<b>600.413.977</b>	<b>297.691.438</b>	
1. Kuta	440.892.844	348.069.157	92.823.687	78,95
2. Rembita	80.236.471	16.495.849	63.740.622	20,56
3. Mertak	376.976.100	235.848.971	141.127.129	62,56
II. Wil. Sedahan II	<b>1.549.916.455</b>	<b>1.359.438.938</b>	<b>190.477.517</b>	
1. Tumpak	111.154.634	94.239.335	16.915.299	84,78
2. Prabu	26.302.469	10.222.365	16.080.104	38,86
3. Pengembur	56.904.771	12.369.723	44.535.048	21,74
4. Ketara	1.319.090.170	1.227.162.856	91.927.314	93,03
5. Tanak Awu	36.464.411	15.444.659	21.019.752	42,36
III. Wil. Sedahan III	<b>74.546.459</b>	<b>25.190.847</b>	<b>49.355.612</b>	
1. Gapura	13.688.085	4.578.857	9.109.228	33,45
2. Kawo	42.525.556	15.764.702	26.760.854	37,07
3. Segala Anyar	18.332.818	4.847.288	13.485.530	26,44
IV. Wil. Sedahan IV	<b>729.033.981</b>	<b>430.741.716</b>	<b>298.292.265</b>	
1. Pengengat	59.884.876	16.552.117	43.332.759	27,64
2. Teruwai	75.079.904	19.456.769	55.623.135	25,91
3. Sengkol	532.812.753	390.496.706	142.316.047	73,29
4. Sukadana	61.256.448	4.236.124	57.020.324	6,92
Jumlah	<b>3.251.602.310</b>	<b>2.415.785.478</b>	<b>835.816.832</b>	

Sumber : Kantor Kecamatan Pujut

Source : Office of Pujut District

**TABEL :** 7.1.2. JUMLAH WAJIB PAJAK DAN POKOK PAJAK  
**TABLE** MENURUT KATEGORI DAN DESA  
 NUMBER OF TAXABLE AND TAXES  
 BY CHATEGORY/VILLAGE 2013

Kategori / Desa <i>Categoriies / Village</i>	Wajib Pajak(Orang) <i>Taxable</i>	Pokok Pajak(Rp) <i>Taxes</i>
(1)	(2)	(3)
I. Wilayah Sedahan I	<b>7.976</b>	<b>898.105.415</b>
1. Kuta	2.291	440.892.844
2. Rembita	2.124	80.236.471
3. Mertak	3.561	376.976.100
II. Wilayah Sedahan II	<b>8.682</b>	<b>1.549.916.455</b>
1. Tumpak	1.279	111.154.634
2. Prabu	1.525	26.302.469
3. Pengembur	2.628	56.904.771
4. Ketara	1.322	1.319.090.170
5. Tanak Awu	1.928	36.464.411
III. Wilayah Sedahan III	<b>5.186</b>	<b>74.546.459</b>
1. Gapura	1.072	13.688.085
2. Kawo	3.104	42.525.556
3. Segala Anyar	1.010	18.332.818
IV. Wil. Sedahan IV	<b>13.041</b>	<b>729.033.981</b>
1. Pengengat	2.989	59.884.876
2. Teruwai	4.453	75.079.904
3. Sengkol	3.437	532.812.753
4. Sukadana	2.162	61.256.448
<b>Jumlah</b>	<b>34.885</b>	<b>3.251.602.310</b>

Sumber : Kantor Kecamatan Pujut

Source : Office of Pujut District

**TABEL :** 7.1.3. DANA TUNJANGAN PENGHASILAN APARATUR PER BULAN

***Kecamatan Pujut Dalam Angka 2014***  
*Pujut Sub District In Figures 2014*

TABLE PEMERINTAH DESA (TPAPD) TAHUN 2013 (000 Rp)  
VILLAGE APPARATURE EXTRA INCOME EACH MONTH  
2013

Desa Village	Kepala Desa Head of Village	Sekretaris Desa Secretaries of Village	Kepala Urusan (5 orang) Kaur (5 Person)	Kepala Dusun Head of Sub of Village
(1)	(2)	(3)	(4)	(5)
1. Tumpak	1.300	-	3.750	3.000
2. Prabu	1.300	-	3.750	2.000
3. Kuta	1.300	-	3.750	3.500
4. Rembitan	1.300	-	3.750	4.000
5. Sukadana	1.300	-	3.750	2.750
6. Mertak	1.300	-	3.750	5.250
7. Pengengat	1.300	-	3.750	3.500
8. Teruwai	1.300	-	3.750	5.750
9. Gapura	1.300	-	3.750	1.750
10. Kawo	1.300	-	3.750	4.250
11. Segala Anyar	1.300	-	3.750	1.500
12. Sengkol	1.300	-	3.750	3.750
13. Pengembur	1.300	-	3.750	3.750
14. Ketara	1.300	-	3.750	3.250
15. Tanak Awu	1.300	-	3.750	4.000
Jumlah	19.500	-	56.250	52.000

Sumber : Kantor Kecamatan Pujut

Source : Office of Pujut District

**TABEL :** 7.1.4. JUMLAH PROYEK PEMBANGUNAN MASYARAKAT DESA  
**TABLE** NUMBER OF VILLAGE DEVELOPMENT PROJECT 2009

Desa Village	Fisik Phisic	Aparatur Desa Villages Staff	Program Kesejahteraan Keluarga (PKK) Welfare Family Planing	Jumlah Total
(1)	(2)	(3)	(4)	(5)
1. Tumpak	1	7	4	12
2. Prabu	1	7	4	12
3. Kuta	1	7	4	12
4. Rembitan	1	7	4	12
5. Sukadana	1	7	4	12
6. Mertak	1	7	4	12
7. Pengengat	1	7	4	12
8. Teruwai	1	7	4	12
9. Gapura	1	7	4	12
10. Kawo	1	7	4	12
11. Segala Anyar	1	7	4	12
12. Sengkol	1	7	4	12
13. Pengembur	1	7	4	12
14. Ketara	1	7	4	12
15. Tanak Awu	1	7	4	12
Jumlah	15	105	60	180

Sumber : Kasi PMD Kantor Kecamatan Pujut

Source : PMD Head Section at Office of Pujut District



**TABEL :** 7.1.5. REALISASI PENYALURAN DANA SIMPAN PINJAM,  
**TABLE** DARI DANA PNPM MANDIRI PEDESAAN  
*ACTUAL OF SAVE AND CREDIT FUND EXPENDITURE,  
 FROM SUB DISTRICT DEVELOPMENT  
 PNPM MANDIRI PEDESAAN 2013*

Desa <i>Village</i>	Simpan Pinjam	Operasional TPK	Operasional UPK	Jumlah <i>Total</i>
(1)	(2)	(3)	(4)	(6)
1. Tumpak	10.000.000	315.800	210.500	10.526.300
2. Prabu	-	-	-	-
3. Kuta	25.000.000	789.500	526.300	26.315.800
4. Rembitan	-	-	-	-
5. Sukadana	35.000.000	1.106.000	737.000	36.843.000
6. Mertak	50.000.000	1.578.900	1.052.600	52.631.500
7. Pengengat	80.000.000	2.526.300	1.684.200	84.210.500
8. Teruwai	30.000.000	947.400	631.600	31.579.000
9. Gapura	20.000.000	631.600	421.100	21.052.700
10. Kawo	28.000.000	884.200	589.500	29.473.700
11. Segala Anyar	120.000.000	3.789.500	2.526.300	126.315.800
12. Sengkol	40.000.000	1.263.200	842.100	42.105.300
13. Pengembur	-	-	-	-
14. Ketara	-	-	-	-
15. Tanak Awu	-	-	-	-
16. Bangket Parak	207.000.000	6.536.800	4.357.900	217.894.700
<b>Jumlah</b>	<b>645.000.000</b>	<b>20.369.200</b>	<b>13.579.100</b>	<b>678.948.300</b>

Sumber : Kantor Kecamatan Pujut

Source : Office of Pujut District

**TABEL :** 7.1.6. REALISASI PENYALURAN DANA SARANA DAN PRASARANA DARI DANA PNPM MANDIRI PEDESAAN MENURUT DESA  
**TABLE** ACTUAL OF MEDIUM FUND EXPENDITURE FROM SUB DISTRICT DEVELOPMENT PNPM MANDIRI PEDESAAN, 2013

Desa Village	Sumber Dana PNPM MP Source of District Dev. Prog. Fund
(1)	(2)
1. Tumpak	-
2. Prabu	-
3. Kuta	162.351.600
4. Rembitan	221.196.000
5. Sukadana	314.810.500
6. Mertak	225.501.600
7. Pengengat	156.466.400
8. Teruwai	240.418.900
9. Gapura	224.816.100
10. Kawo	218.505.500
11. Segala Anyar	282.054.400
12. Sengkol	220.567.000
13. Pengembur	-
14. Ketara	75.203.800
15. Tanak Awu	152.840.000
16. Bangket Parak	332.319.300
Jumlah	2.827.051.100

Sumber : Kantor Kecamatan Pujut

Source : Office of Pujut District

**TABEL :** 7.2.1. HARGA PRODUSEN YANG DITERIMA PETANI TANAMAN  
**TABLE** PADI DIRINCI PER BULAN  
*PRODUCER PRICE OF RICE FARMERS ACHIVE*  
*EACH MONTH 2013*

Bulan <i>Month</i>	Gabah <i>Rice</i>		Gabah Kualitas Rendah <i>Rice</i>	
	GKS	GKP	GKS	GKP
(1)	(2)	(3)	(4)	(5)
Januari / <i>January</i>	450	-	450	450
Februari / <i>February</i>	450	-	450	450
Maret / <i>March</i>	375	325	375	375
April / <i>April</i>	375	325	375	375
Mei / <i>May</i>	375	325	375	375
Juni / <i>June</i>	400	340	400	400
Juli / <i>July</i>	400	340	400	400
Agustus / <i>August</i>	400	340	400	400
September / <i>September</i>	440	340	440	440
Oktober / <i>October</i>	450	-	450	450
Nopember / <i>November</i>	450	-	450	450
Desember / <i>December</i>	450	-	450	450

Sumber : Koordinator Statistik Kecamatan Pujut

Source : *Statistical Coordinator of Pujut District*

**TABEL :** 7.2.2. HARGA PRODUSEN YANG DITERIMA PETANI TANAMAN  
**TABLE** PALAWIJA DIRINCI PER BULAN (Rp.000)  
 PRODUCER PRICES OF SECOND CROPS  
 FARMERS ACHIVE EACH MONTH 2013

Bulan <i>Month</i>	Jagung Pipilan <i>Maize</i>	Ubi Kayu Cassava	Kedele Soybean	Kacang Hijau Small Green <i>Pea</i>
(1)	(2)	(3)	(4)	(5)
Januari / <i>January</i>	-	100	-	-
Februari / <i>February</i>	-	100	-	-
Maret / <i>March</i>	-	100	650	-
April / <i>April</i>	-	100	600	1.400
Mei / <i>May</i>	-	100	600	1.400
Juni / <i>June</i>	-	100	600	-
Juli / <i>July</i>	-	100	600	-
Agustus / <i>August</i>	-	100	600	-
September / <i>September</i>	-	100	600	-
Oktober / <i>October</i>	-	100	600	-
Nopember / <i>November</i>	-	100	600	-
Desember / <i>December</i>	-	100	600	-

Sumber : Koordinator Statistik Kecamatan Pujut  
 Source : *Statistical Coordinator of Pujut District*

**TABEL :** 7.2.3. HARGA PRODUSEN YANG DITERIMA PETANI  
**TABLE** TANAMAN SAYURAN DIRINCI PER BULAN  
 PRODUCER PRICE OF VEGETABLE FARMERS  
 ACHIVE EACH MONTH 2013

Bulan <i>Month</i>	Kacang Panjang <i>String Bean</i>	Pepaya <i>Papaya</i>
(1)	(2)	(3)
Januari / <i>January</i>	265	35
Februari / <i>February</i>	240	35
Maret / <i>March</i>	170	30
April / <i>April</i>	170	30
Mei / <i>May</i>	180	30
Juni / <i>June</i>	180	30
Juli / <i>July</i>	200	35
Agustus / <i>August</i>	-	35
September / <i>September</i>	-	35
Oktober / <i>October</i>	-	35
Nopember / <i>November</i>	-	35
Desember / <i>December</i>	-	35

Sumber : Koordinator Statistik Kecamatan Pujut  
 Source : *Statistical Coordinator of Pujut District*

**TABEL :** 7.2.4. HARGA PRODUSEN YANG DITERIMA PETANI TANAMAN  
**TABLE** BUAH-BUAHAN DIRINCI PER BULAN  
 PRODUCER PRICE OF FRUIT FARMERS ACHIVE  
 EACH MONTH 2013

Bulan Month	Pisang Ambon (Sisir) Banana	Pisang Raja (Sisir) Banana	Pisang Saba (Sisir) Banana	Semangka Watermelon
(1)	(2)	(3)	(4)	(5)
Januari / January	6.000	7.500	5.000	-
Februari / February	6.000	7.500	5.000	-
Maret / March	5.500	7.000	4.500	-
April / April	5.500	7.000	4.500	-
Mei / May	5.500	7.000	4.500	-
Juni / June	5.500	7.000	4.500	-
Juli / July	5.500	7.000	4.500	-
Agustus / August	5.500	7.000	4.500	200
September / September	6.000	7.500	5.000	200
Oktober / October	6.000	7.500	5.000	200
Nopember / November	6.000	7.500	5.000	-
Desember / December	6.000	7.500	5.000	-

Sumber : Koordinator Statistik Kecamatan Pujut  
 Source : Statistical Coordinator of Pujut District

**TABEL :** 7.2.5. HARGA PRODUSEN YANG DIBAYAR PETANI  
**TABLE** DIRINCI PER BULAN  
*PRODUCER PRICE THAT FARMERS HAVE TO PAID  
 EACH MONTH 2013*

Bulan	Mencangkul	Menanam	Menyiangi	Memanen	Traktor
Month	(2)	(3)	(4)	(5)	(6)
(1)	(2)	(3)	(4)	(5)	(6)
Januari / January	35.000	20.000	20.000	35.000	450
Februari / February	35.000	20.000	20.000	35.000	450
Maret / March	35.000	20.000	20.000	35.000	450
April / April	35.000	20.000	20.000	35.000	450
Mei / May	35.000	20.000	20.000	35.000	450
Juni / June	35.000	20.000	20.000	35.000	450
Juli / July	35.000	20.000	20.000	35.000	450
Agustus / August	35.000	20.000	20.000	35.000	450
September/September	35.000	20.000	20.000	35.000	450
Oktober / October	35.000	20.000	20.000	35.000	450
Nopember/November	35.000	20.000	20.000	35.000	450
Desember / December	35.000	20.000	20.000	35.000	450

Sumber : Koordinator Statistik Kecamatan Pujut  
 Source : Statistical Coordinator of Pujut District

**TABEL :** 7.2.6. HARGA PUPUK DAN OBAT-OBATAN PERTANIAN PER BULAN  
**TABLE** FERTILIZER AND FARM POTION PRICE EACH MONTH 2013

Bulan Month	Sevin	Urea	TSP	NPK	ZA
(1)	(2)	(3)	(4)	(5)	(6)
Januari / January	150.000	2.000	2.500	2.500	1.700
Februari / February	150.000	2.000	2.500	2.500	1.700
Maret / March	150.000	2.000	2.500	2.500	1.700
April / April	150.000	2.000	2.500	2.500	1.700
Mei / May	150.000	2.000	2.500	2.500	1.700
Juni / June	150.000	2.000	2.500	2.500	1.700
Juli / July	150.000	2.000	2.500	2.500	1.700
Agustus / August	150.000	2.000	2.500	2.500	1.700
September / September	150.000	2.000	2.500	2.500	1.700
Oktober / October	150.000	2.000	2.500	2.500	1.700
Nopember / November	150.000	2.000	2.500	2.500	1.700
Desember / December	150.000	2.000	2.500	2.500	1.700

Sumber : Koordinator Statistik Kecamatan Pujut

Source : Statistical Coordinator of Pujut District



TABEL : 7.2.7. HARGA ALAT-ALAT PERTANIAN PER BULAN  
 TABLE FARMING TOOLS PRICE EACH MONTH 2013

Bulan Month	Nyiru	Arit	Parang	Cangkul Cap		
(1)	(2)	(3)	(4)	Buaya (5)	Pande (6)	Jago (7)
Januari / January	10.000	10.000	55.000	-	-	50.000
Februari / February	10.000	10.000	55.000	-	-	50.000
Maret / March	10.000	10.000	55.000	-	-	50.000
April / April	10.000	10.000	55.000	-	-	50.000
Mei / May	10.000	10.000	55.000	-	-	50.000
Juni / June	10.000	10.000	55.000	-	-	50.000
Juli / July	10.000	10.000	55.000	-	-	50.000
Agustus / August	10.000	10.000	55.000	-	-	50.000
September / September	10.000	10.000	55.000	-	-	50.000
Oktober / October	10.000	10.000	55.000	-	-	50.000
November / November	10.000	10.000	55.000	-	-	50.000
Desember / December	10.000	10.000	55.000	-	-	50.000

Sumber : Koordinator Statistik Kecamatan Pujut  
 Source : Statistical Coordinator of Pujut District

**TABEL :**  
**TABLE**

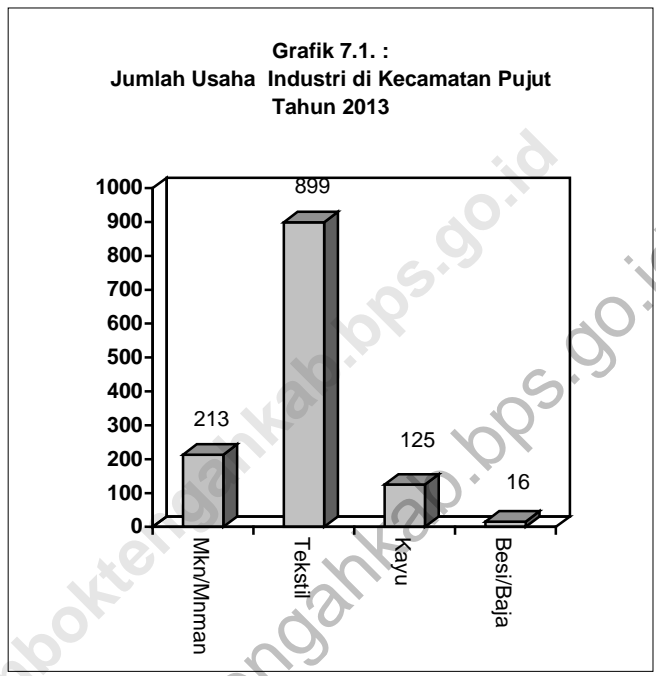
**7.2.8. JUMLAH USAHA INDUSTRI 2013**  
**NUMBER OF INDUSTRIAL ESTABLISHMENT 2013**

Desa <i>Village</i>	Makanan/ Minuman <i>Food/ Drinks</i>	Tekstil <i>Textile</i>	Kayu <i>Wood</i>	Besi/Baja <i>Iron/Steel</i>
(1)	(2)	(3)	(4)	(5)
1. Tumpak	-	6	-	-
2. Prabu	2	25	10	-
3. Kuta	42	12	1	-
4. Rembitan	14	944	3	-
5. Sukadana	8	183	4	-
6. Mertak	8	61	1	-
7. Pengengat	8	362	3	-
8. Teruwai	4	55	2	-
9. Gapura	1	15	-	-
10. Kawo	17	297	-	-
11. Segala Anyar	6	18	-	1
12. Sengkol	77	55	18	3
13. Pengembur	22	42	3	4
14. Ketara	4	8	-	-
15. Tanak Awu	15	11	-	-
16. Bangket parak	4	13	3	-
Jumlah	232	2.107	48	8

Sumber : Koordinator Statistik Kecamatan Pujut

Source : *Statistical Coordinator of Pujut District*

**Grafik 7.1. :**  
**Jumlah Usaha Industri di Kecamatan Pujut**  
**Tahun 2013**



<https://lomboktengahkab.bps.go.id>  
<Http://lomboktengahkab.bps.go.id>

<https://lomboktengahkab.bps.go.id>

<Http://lomboktengahkab.bps.go.id>

<https://lomboktengahkab.bps.go>

<Http://lomboktengahkab.bps.go.id>

**BADAN PUSAT STATISTIK  
KABUPATEN LOMBOK TENGAH  
JL. KALIMANTAN NO. 2 PRAYA-NTB  
Telp.(0370) 654681, Fax.(0370) 654900  
E-mail: bps5202@ bps.go.id**