



**PEMERINTAH KABUPATEN
MUKOMUKO
KANTOR CAMAT IPUH**

JLN. PROTOKOL 214 MEDAN JAYA TELP. (0737) 61139

**KECAMATAN
IPUH
DALAM ANGKA**

2024

IPUH DISTRICT IN FIGURES

Volume xvi, 2024

Katalog/*Catalogue*: 1102001.1706010
ISSN 2797-1457

KECAMATAN IPUH DALAM ANGKA

IPUH DISTRICT IN FIGURES

2024

Volume xvi, 2024

<https://mukomukokab.bps.go.id>



**BADAN PUSAT STATISTIK
KABUPATEN MUKOMUKO**

KECAMATAN IPUH DALAM ANGKA
Ipuh District in Figures
2024

Volume xvi, 2024

Katalog /*Catalogue*: 1102001.1706010

ISSN: 2797-1457

Nomor Publikasi/*Publication Number*: 17060.24014

Ukuran Buku/*Book Size*: 14,8 cm x 21 cm

Jumlah Halaman/*Number of Pages* : xxvi+78 hal/*pages*

Penyusun Naskah/*Manuscript Drafter*:

BPS Kabupaten Mukomuko

BPS-Statistics Mukomuko Regency

Penyunting/*Editor*:

BPS Kabupaten Mukomuko

BPS-Statistics Mukomuko Regency

Pembuat Kover/*Cover Designer*:

BPS Kabupaten Mukomuko

BPS-Statistics Mukomuko Regency

Penerbit/*Publisher*

©BPS Kabupaten Mukomuko/*BPS-Statistics Mukomuko Regency*

Sumber Ilustrasi/*Illustration Source*:

BPS Kabupaten Mukomuko

BPS-Statistics Mukomuko Regency

Dilarang mereproduksi dan/atau menggandakan sebagian atau seluruh isi

buku ini untuk tujuan komersial tanpa izin tertulis dari Badan Pusat Statistik Kabupten Mukomuko.

It is prohibited to reproduce and/or duplicate part or all of this book for commercial purpose without permission from BPS-Statistics Mukomuko Regency.

TIM PENYUSUN/COMPILERS
KECAMATAN IPUH DALAM ANGKA
Ipuh District in Figures
2024

Volume xvi, 2024

Pengarah/Director

Dwi Yogo Supriyanto

Penanggung Jawab/Persons in Charge

Dwi Yogo Supriyanto

Penyunting/Editors

Dilla Permata Sari

Pengolah Data dan Penulis Naskah/Data Processor and Writers

Damar Jaluprakasa

Penata Letak/Layout Designers

Damar Jaluprakasa, Fahmi Reza Nugraha

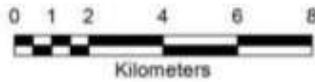
Penerjemah/Translators

Damar Jaluprakasa

KONTRIBUTOR DATA/DATA CONTRIBUTORS

1. Kementerian Agama/*Ministry of Religious Affair*
2. Kementerian Pendidikan dan Kebudayaan/*Ministry of Education and Culture*
3. Badan Pusat Statistik/*BPS-Statistics Indonesia*
4. Kantor Kecamatan Ipuh/*Ipuh District Office*
5. Kantor Desa di Kecamatan Ipuh/*Village Office in Ipuh District*
6. Dinas Pemberdayaan Masyarakat dan Desa Kabupaten Mukomuko/*Public and Villages Empowerment Office of Mukomuko Regency*
7. Dinas Kependudukan dan Catatan Sipil Kabupaten Mukomuko/*Civil Registry Service Office of Mukomuko Regency*
8. Puskesmas Kecamatan Ipuh/*Ipuh District Health Center*
9. Dinas Kesehatan Kabupaten Mukomuko/*Mukomuko District Health Service*
10. Kantor Kementerian Agama Kabupaten Mukomuko/*Ministry of Religion of Mukomuko Regency*
11. Kantor Urusan Agama Kecamatan Ipuh/*Religious Affairs Office of Ipuh District*
12. Dinas Pertanian Kabupaten Mukomuko/*Regional Office of Agriculture of Mukomuko Regency*
13. Dinas Kelautan dan Perikanan Kabupaten Mukomuko/*Regional office of Fisherie of Mukomuko Regency*

PETA WILAYAH KECAMATAN IPUH
MAP OF IPUH DISTRICT



KEPALA BPS KABUPATEN MUKOMUKO
HEAD OF BPS-STATISTICS MUKOMUKO REGENCY



DWI YOGO SUPRIYANTO

KATA PENGANTAR

Dalam rangka memenuhi data yang beragam, baik data statistik dasar, statistik sektoral, dan statistik khusus sesuai amanat Undang-Undang No.16 Tahun 1997 tentang Statistik, maka BPS Kabupaten Mukomuko melakukan kegiatan penyusunan data baik provinsi, kabupaten, maupun kecamatan. Publikasi Kecamatan Ipuh Dalam Angka 2024 merupakan publikasi rutin yang diterbitkan BPS Kabupaten Mukomuko setiap tahun yang berisikan data tentang keadaan geografi, kependudukan, sosial, pertanian, dan lain sebagainya. Publikasi ini dapat digunakan sebagai referensi bagi pemerintah daerah dalam membuat perencanaan pembangunan baik untuk Kabupaten Mukomuko terlebih untuk Kecamatan Ipuh.

Kepada semua pihak yang telah berpartisipasi dalam penyusunan publikasi ini kami sampaikan penghargaan dan terima kasih. Kami mengharapkan tanggapan dan saran dari para pengguna publikasi ini untuk perbaikan dan peningkatan kualitas publikasi ini di masa yang akan datang. Akhirnya, semoga publikasi ini dapat bermanfaat dan dapat memenuhi harapan para pengguna data.

Mukomuko, September 2024
Kepala BPS
Kabupaten Mukomuko



DWI YOGO SUPRIYANTO

PREFACE

To meet the diverse data needs, including basic statistics, sectoral statistics, and special statistics in accordance with the mandate of Law No.16 of 1997 on Statistics, BPS Mukomuko Regency conducts data compilation activities at the provincial, regency, and district levels. The 2024 Ipuh District in Figures publication is a regular publication issued annually by BPS Mukomuko Regency, containing data on geography, population, social conditions, agriculture, and more. This publication can be used as a reference for local governments in planning development, both for Mukomuko Regency and especially for Ipuh District.

To all parties who have participated in the preparation of this publication, we express our appreciation and thanks. We look forward to feedback and suggestions from users of this publication to improve and enhance its quality in the future. Finally, we hope that this publication will be useful and meet the expectations of data users.

Mukomuko, September 2024
Head of BPS-Statistics Mukomuko Regency



DWI YOGO SUPRIYANTO

DAFTAR ISI/CONTENTS
KECAMATAN IPUH DALAM ANGKA
Ipuh District in Figures
2024
 Volume 16, 2024

	Halaman <i>Page</i>
Kata Pengantar/ <i>Preface</i>	xi
Daftar Isi/ <i>Contents</i>	xiii
Daftar Tabel/ <i>List of Tables</i>	xv
Daftar Gambar/ <i>List of Figures</i>	xix
Penjelasan Umum/ <i>Explanatory Notes</i>	xxi
Daftar Singkatan/ <i>List of Abbreviation</i>	xxv
1. Geografi / <i>Geography</i>	1
2. Pemerintahan/ <i>Government</i>	13
3. Penduduk/ <i>Population</i>	25
4. Sosial dan Kesejahteraan Rakyat/ <i>Social and Welfare</i>	37
5. Pertanian/ <i>Agriculture</i>	57
Daftar Pustaka/ <i>Bibliography</i>	77

DAFTAR TABEL/LIST OF TABLES

Tabel Table		Halaman Page
1.	GEOGRAFI/ GEOGRAPHY	
1.1	KEADAAN GEOGRAFI GEOGRAPHY CONDITION	
1.1.1	Luas Daerah Menurut Desa/Kelurahan di Kecamatan Ipuh, 2023 <i>Total Area by Villages/Kelurahan in Ipuh District, 2023</i>	9
1.1.2	Jarak ke Ibukota Kecamatan dan Ibukota Kabupaten/Kota Menurut Desa/Kelurahan di Kecamatan Ipuh (km), 2023 <i>Distance to the District Capital and Regency/Municipal Capital by Villages/Kelurahan in Ipuh District (km), 2023</i>	10
1.1.3	Letak Geografis Desa/Kelurahan di Kecamatan Ipuh (km), 2023 <i>Geographical location by Villages/Kelurahan in Ipuh District (km), 2023</i>	11
2.	PEMERINTAHAN/GOVERNMENT	
2.1	WILAYAH ADMINISTRATIF ADMINISTRATIVE AREA	
2.1.1	Status Desa/Kelurahan di Kecamatan Ipuh, 2023 <i>Status Villages/Kelurahan in Ipuh District, 2023</i>	21
2.1.2	Klasifikasi Desa di Kecamatan Ipuh, 2023 <i>Classification Villages in Ipuh District, 2023</i>	22
2.1.3	Jumlah Satuan Lingkungan Setempat (SLS) Terkecil Menurut Desa di Kecamatan Ipuh, 2023 <i>Number Smallest Local Environment Units by Village Ipuh District, 2023</i>	23
2.2	SUMBER DAYA MANUSIA HUMAN RESOURCES	
2.2.1	Jumlah Perangkat Desa di Kecamatan Ipuh, 2023 <i>Number of Village Apparatus Ipuh District, 2023</i>	24

3. PENDUDUK/POPULATION

3.1	Penduduk, Distribusi Persentase Penduduk, Kepadatan Penduduk, Rasio Jenis Kelamin Penduduk Menurut Desa/Kelurahan di Kecamatan Ipuh, 2023 <i>Population, Percentage Distribution of Population, Population Density, and Population Sex Ratio by Villages/Kelurahan in Ipuh District, 2023</i>	33
3.2	Jumlah Penduduk Menurut Kelompok Umur dan Jenis Kelamin di Kecamatan Ipuh, 2023 <i>Population by Age Groups and Sex in Ipuh District, 2023</i>	35

4. SOSIAL DAN KESEJAHTERAAN RAKYAT/SOCIAL AND WELFARE

4.1 PENDIDIKAN EDUCATION

4.1.1	Banyaknya Desa ¹ /Kelurahan yang Memiliki Fasilitas Sekolah Menurut Tingkat Pendidikan di Kecamatan Ipuh, 2021–2023 <i>Number of Villages¹/Kelurahan Having Educational Facilities by Educational Level in Ipuh District, 2021–2023</i>	47
4.1.2	Jumlah Sekolah Menurut Tingkat Pendidikan di Kecamatan Ipuh, 2022/2023 dan 2023/2024 <i>Number of Schools by Educational Level in Ipuh District, 2022/2023 and 2023/2024</i>	48
4.1.3	Jumlah Guru Menurut Tingkat Pendidikan di Kecamatan Ipuh, 2022/2023 dan 2023/2024 <i>Number of Teachers by Educational Level in Ipuh District, 2022/2023 and 2023/2024</i>	49
4.1.4	Jumlah Murid Menurut Tingkat Pendidikan di Kecamatan Ipuh, 2022/2023 dan 2023/2024 <i>Number of Pupils by Educational Level in Ipuh District, 2022/2023 and 2023/2024</i>	50

4.2 KESEHATAN HEALTH

4.2.1	Banyaknya Desa ¹ /Kelurahan yang Memiliki Sarana Kesehatan Menurut Jenis Sarana Kesehatan di Kecamatan Ipuh, 2021–2023	
-------	---	--

Tabel Table	Halaman Page
	51
4.2.2	52
4.2.3	53
4.2.4	54
4.3	
4.3.1	55
4.3.2	56
5.	
5.1	65
5.2	66
5.3	

Tabel Table	Halaman Page
	67
5.4	68
5.5	69
5.6	70
5.7	71
5.8	72
5.9	73
5.10	74
5.11	75

DAFTAR GAMBAR/LIST OF FIGURES

Gambar Figure		Halaman Page
1.1	Luas Daerah menurut Desa/Kelurahan (%), 2023 <i>Total Area by Village/Kelurahan (%), 2023.....</i>	7
1.2	Jarak ke Ibukota Kecamatan Menurut Desa/ Kelurahan di Kecamatan Ipuh (km), 2023 <i>Distance to the District Capital by Village/Kelurahan in Ipuh District (km), 2023.....</i>	8
2.1	Jumlah Perangkat Desa di Kecamatan Ipuh, 2023 <i>Number of Village Apparatus Ipuh District , 2023.....</i>	19
3.1	Penduduk Menurut Jenis Kelamin dan Desa di Kecamatan Ipuh, 2023 <i>Population by Gender and Villages in Ipuh District, 2023.....</i>	31
4.1	Jumlah Sekolah Menurut Tingkat Pendidikan di Kecamatan Ipuh, 2023 <i>Number of Schools by Educational Level in Ipuh District, 2023.....</i>	45
5.1	Produksi Tanaman Tahunan (Kuintal) di Kecamatan Ipuh, 2023 <i>Annual Crops Production (Quintal) in Ipuh District, 2023.....</i>	63

PENJELASAN UMUM/EXPLANATORY NOTES

Tanda-tanda, satuan-satuan, dan lain-lainnya yang digunakan dalam publikasi ini adalah sebagai berikut:

Symbols, measurement units, and acronyms which are used in this publication, are as follows:

1. TANDA-TANDA/SYMBOLS

Data tidak tersedia/ <i>Data not available</i>	: ...
Tidak ada atau nol / <i>Null or zero</i>	: -
Data dapat diabaikan/ <i>Data negligible</i>	: ~0
Tanda decimal/ <i>Decimal point</i>	: ,
Data tidak dapat ditampilkan/ <i>Not applicable</i>	: NA
Angka estimasi/ <i>Estimated figures</i>	: e
Angka diperbaiki/ <i>Revised figures</i>	: r
Angka sementara/ <i>Preliminary figures</i>	: *
Angka sangat sementara/ <i>Very preliminary figures</i>	: **
Angka sangat sangat sementara/ <i>Very very preliminary figures</i>	: ***

2. SATUAN/UNITS

barel/ <i>barrel</i>	: 158,99 liter/ <i>litres</i> = 1/6,2898 m ³
hektare (ha)/ <i>hectare (ha)</i>	: 10.000 m ²
kilometer (km)/ <i>kilometres (km)</i>	: 1.000 meter/ <i>meters (m)</i>
knot/ <i>knot</i>	: 1,8523 km/jam (<i>km/hour</i>)
kuintal/ <i>quintal</i>	: 100 kg
KWh	: 1.000 Watt <i>hour</i>
MWh	: 1.000 KWh
liter (untuk beras)/ <i>litre (for rice)</i>	: 0,80 kg
MMSCF	: 1/35,3 m ³
metrik ton (m.ton)/ <i>metric ton (m. ton)</i>	: 0,98421 long ton = 1.000 kg
ons/ <i>ounce</i>	: 28,31 gram/ <i>grams</i>
ton	: 1.000 kg

Satuan lain: buah, dus, butir, helai/lembar, kaleng, batang, pulsa, ton kilometer (ton-km), jam, menit, persen (%).

Other units: unit, pack, pieces, sheet, tin, pulse, ton-kilometres(ton-km), hour, minute, percent (%).

Perbedaan angka di belakang koma disebabkan oleh pembulatan angka.

The difference in decimal numbers is caused by rounding.

DAFTAR SINGKATAN/LIST OF ABBREVIATION

SI	: Stasiun Iklim/ <i>Climate Station</i>
SMPK	: Stasiun Meterologi Pertanian Khusus/ <i>Special Agricultural Meteorological Station</i>
t.t	: Tempat tidur/ <i>Bed</i>
BCG	: Bacillus Calmette Guerin
DPT	: Difteri, Pertusis, Tetanus/ <i>Diphtheria, Tetanus, and Pertussis</i>
TT	: Tetanus Toxoid
IOT	: Industri Obat Tradisional/ <i>Traditional Medicine Industry</i>
IKOT	: Industri Kecil Obat Tradisional/ <i>Traditional Medicine Small Industry</i>
Alkes	: Alat kesehatan/ <i>Health Kits</i>
PKRT	: Perbekalan Kesehatan Rumah tangga/ <i>Household Health Logistics</i>
Kompl	: Komplemen/ <i>Complement</i>
IRTP	: Industri Pangan Produksi Rumah Tangga/ <i>Foods Home Industry</i>
PBF	: Pedagang Besar Farmasi/ <i>Pharmacy Whole-seller</i>
GFK	: Gudang Farmasi Kab/Kota/Regency/ <i>Municipality Pharmacy Warehouse</i>
RB	: Rumah Bersalin/ <i>Delivery House</i>
Pustu	: Puskesmas pembantu/ <i>Auxiliary Public Health Center</i>
BP	: Balai Pengobatan/ <i>Polyclinic</i>
TPS	: Tempat Pembuangan Sampah Sementara / <i>landfill</i>
Jamkesmas	: Jaminan kesehatan masyarakat miskin/ <i>Poor public health insurance</i>
PJKMU	: Program Jaminan Kesehatan Masyarakat Umum/ <i>General Public Health Insurance Program</i>
SIUP	: Surat Ijin Usaha Perdagangan/ <i>Trading Permission Letter</i>
TDP	: Tanda Daftar Perusahaan/ <i>Company Registration Identity</i>
API	: Angka Pengenal Importir/ <i>Importer's Identity Number</i>

BAB 1

CHAPTER

GEOGRAFI

GEOGRAPHY

Semundam merupakan Desa Terluas di Kecamatan Ipuh dengan luas

Semundam is the broadest village in Ipuh district, with total area of

76,98 km²
sq.km

Air Buluh dan Manunggal jaya merupakan Desa dengan jarak terjauh dari ibu kota Kecamatan Ipuh dengan jarak

Air Buluh dan Manunggal Jaya is the furthest village to the capital city of Ipuh district with total distance of

8,00 km²
sq.km



PENJELASAN TEKNIS

1. Secara astronomis, Kecamatan Ipuh terletak antara $02^{\circ}16'06''$ – $03^{\circ} 07' 08''$ Lintang Selatan dan antara $101^{\circ} 01' 36''$ – $101^{\circ} 51'08''$ Bujur Timur.
2. Berdasarkan posisi geografisnya, Kecamatan Ipuh memiliki batas-batas:
Utara - Kecamatan Sungai Rumbai;
Selatan - Kecamatan Air Rami;
Barat - Samudera Hindia;
Timur - Kecamatan Malin Deman
3. Kecamatan Ipuh adalah salah satu dari 15 kecamatan yang terdapat di Kabupaten Mukomuko. Kecamatan ini terdiri dari 16 desa. Beberapa desa di Kecamatan Ipuh meliputi: Air Buluh, Pulau Baru, Semundam, Tanjung Jaya, Sibak, Medan Jaya, Tanjung Harapan, Pasar Ipuh, Manunggal Jaya, Retak Ilir, Pulau Payung, Tanjung Medan, Tirta Mulya, Pasar Baru Pulau Makmur, dan Mundam Marap.

TECHNICAL NOTES

1. *Astronomically, Ipuh District is located between $02^{\circ}16'06''$ – $03^{\circ} 07' 08''$ South Latitude and between $101^{\circ} 01' 36''$ – $101^{\circ} 51'08''$ East Longitude.*
2. *Based on its geographical position, Ipuh District is bordered by:
North: Sungai Rumbai District
South: Air Rami District
West: Indian Ocean
East: Malin Deman District*
3. *Ipuh District is one of the 15 districts in Mukomuko Regency. This district consists of 16 villages. Some of the villages in Ipuh District include Air Buluh, Pulau Baru, Semundam, Tanjung Jaya, Sibak, Medan Jaya, Tanjung Harapan, Pasar Ipuh, Manunggal Jaya, Retak Ilir, Pulau Payung, Tanjung Medan, Tirta Mulya, Pasar Baru Pulau Makmur, and Mundam Marap.*

ULASAN

Kecamatan Ipuh terletak di bagian selatan Kabupaten Mukomuko. Ibukota kecamatan adalah Medan Jaya, dan Kantor Kecamatan juga berada di desa ini yang berjarak lebih kurang 92 km dari Kota Mukomuko melalui jalur Lintas Barat Sumatera. Luas wilayah kecamatan ini adalah 198,11 km² atau 19.811 hektar.

Secara geografis, lima desa berbatasan langsung dengan pantai dan 11 desa tidak berbatasan langsung dengan pantai. Selain itu, tidak ada wilayah kecamatan ini yang berbatasan langsung dengan hutan. Di kecamatan ini dialiri oleh satu sungai besar dan sungai ini menjadi arah aliran dari beberapa anak sungai.

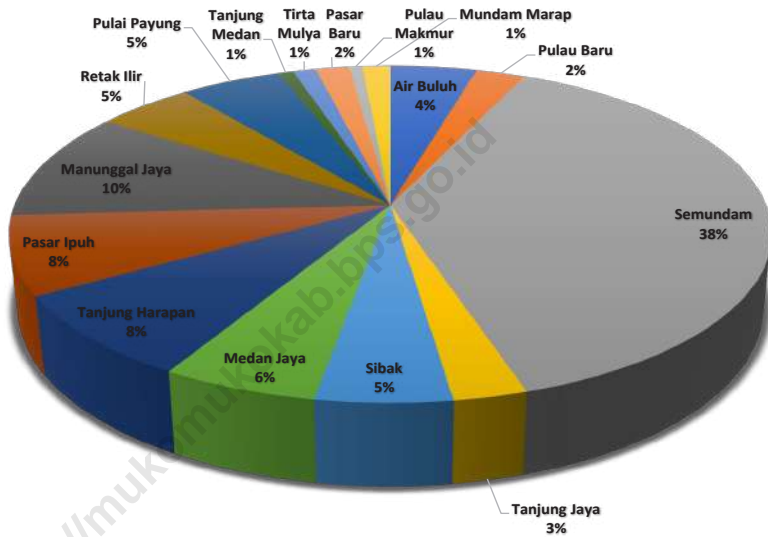
Keadaan topografi Kecamatan Ipuh adalah dataran rendah dengan rata-rata tinggi wilayah Diatas Permukaan Laut (DPL) sekitar 21 meter. Berdasarkan jarak antara kantor kecamatan dengan kantor/balai desa, Desa Air Buluh; Desa Semundam; serta Desa Mundam Marap adalah desa yang paling jauh menjangkau kantor kecamatan, dengan jarak tempuh sekitar 7 km.

DESCRIPTION

Ipuh Sub-district is located in the southern part of Mukomuko Regency. The district capital is Medan Jaya, where the Sub-district Office is also situated, approximately 92 km from Mukomuko City via the West Sumatra Route. The area of this sub-district is 198.11 km² or 19,811 hectares.

Geographically, five villages are directly bordered by the coast, while 11 villages do not have direct access to the coast. Additionally, no part of this sub-district borders directly with a forest. A large river flows through this sub-district, serving as the main stream for several tributaries.

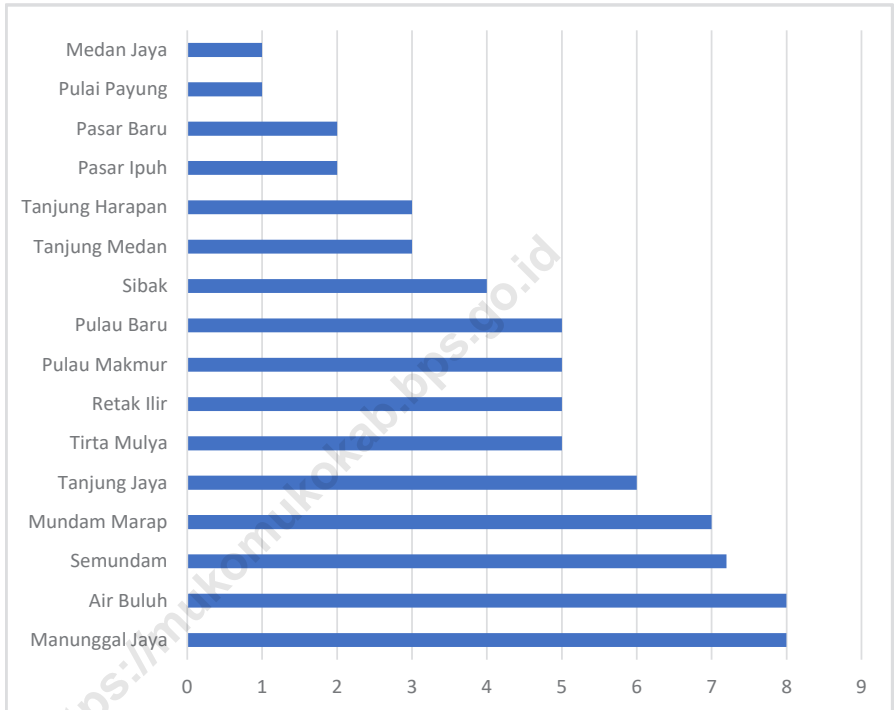
The topography of Ipuh Sub-district is a lowland area with an average elevation Above Sea Level (ASL) of around 21 meters. Based on the distance between the sub-district office and the village offices/halls, Air Buluh Village, Semundam Village, and Mundam Marap Village are the furthest from the sub-district office, with a distance of approximately 7 km.



Sumber/Source : Kantor Desa di Kecamatan Ipuh/Village Office in Ipuh District

Gambar 1.1
Figures

Luas Daerah menurut Desa/Kelurahan (%), 2023
Total Area by Village/Kelurahan (%), 2023



Sumber/Source: Kantor Kecamatan Ipuh/Ipuh District Office

Gambar 1.2
Figures

Jarak ke Ibukota Kecamatan Menurut Desa/Kelurahan di Kecamatan Ipuh (km), 2023
Distance to the District Capital by Village/Kelurahan in Ipuh District (km), 2023

1.1 KEADAAN GEOGRAFI GEOGRAPHY CONDITION

Tabel 1.1.1 Luas Daerah Menurut Desa/Kelurahan di Kecamatan Ipuh, 2023
Table *Total Area by Villages/Kelurahan in Ipuh District, 2023*

Desa/Kelurahan <i>Village/Kelurahan</i>	Luas <i>Total Area</i> (km ² /sq.km)	Persentase terhadap Luas Kecamatan <i>Percentage to District Area</i>
(1)	(2)	(3)
Air Buluh	8,69	4,39
Pulau Baru	4,92	2,48
Semundam	76,98	38,86
Tanjung Jaya	5,36	2,71
Sibak	9,91	5,00
Medan Jaya	11,38	5,74
Tanjung Harapan	16,30	8,23
Pasar Ipuh	15,14	7,64
Manunggal Jaya	21,00	10,60
Retak Ilir	9,76	4,93
Pulai Payung	10,15	5,12
Tanjung Medan	1,50	0,76
Tirta Mulya	2,30	1,16
Pasar Baru	3,37	1,70
Pulau Makmur	1,35	0,68
Mundam Marap	2,80	1,41
Ipuh	198,11	100,00

Catatan/Note: ...
Sumber/Source: Kantor Desa di Kecamatan Ipuh/Village Office in Ipuh District

Tabel
Table 1.1.2

Jarak ke Ibukota Kecamatan dan Ibukota Kabupaten/Kota Menurut Desa/Kelurahan di Kecamatan Ipuh (km), 2023
Distance to the District Capital and Regency/Municipal Capital by Villages/Kelurahan in Ipuh District (km), 2023

Desa/Kelurahan <i>Village/Kelurahan</i>	Jarak ke Ibukota Kecamatan <i>Distance to District Capital</i>	Jarak ke Ibukota Kabupaten/ Kota <i>Distance to Regency/Municipal Capital</i>
(1)	(2)	(3)
Air Buluh	8,00	99,00
Pulau Baru	5,00	100,00
Semundam	7,20	100,00
Tanjung Jaya	6,00	103,00
Sibak	4,00	100,00
Medan Jaya	1,00	99,00
Tanjung Harapan	3,00	10,00
Pasar Ipuh	2,00	101,00
Manunggal Jaya	8,00	100,00
Retak Ilir	5,00	100,00
Pulai Payung	1,00	111,00
Tanjung Medan	3,00	101,00
Tirta Mulya	5,00	110,00
Pasar Baru	2,00	99,00
Pulau Makmur	5,00	110,00
Mundam Marap	7,00	100,00

Catatan/Note: ...

Sumber/Source: Kantor Kecamatan Ipuh/Ipuh District Office

Tabel 1.1.3
Table

**Letak Geografis Desa/Kelurahan di Kecamatan Ipuh (km),
2023**
**Geographical location by Villages/Kelurahan in Ipuh
District (km), 2023**

Desa/Kelurahan	Pantai	Bukan Pantai	Berbatasan dengan Pantai
(1)	(2)	(3)	(4)
Air Buluh	√	-	-
Pulau Baru	√	-	-
Semundam	-	√	-
Tanjung Jaya	-	√	-
Sibak	-	√	-
Medan Jaya	-	√	-
Tanjung Harapan	-	√	-
Pasar Ipuh	√	-	-
Manunggal Jaya	-	√	-
Retak Ilir	√	-	-
Pulai Payung	-	√	-
Tanjung Medan	-	√	-
Tirta Mulya	-	√	-
Pasar Baru	-	√	-
Pulau Makmur	√	-	-
Mundam Marap	-	√	-

Catatan/Note: ...
Sumber/Source: Kantor Desa di Kecamatan Ipuh/Village Office in Ipuh District

BAB 2

CHAPTER

PEMERINTAHAN GOVERNMENT

Jumlah SLS Terkecil di Kecamatan
Ipuh, 2023
Number of SLS in Ipuh District, 2023

20 SLS
SLS

SLS di Kecamatan Ipuh terdiri atas
SLS in Ipuh District consists of

20 Dusun
Orchards



PENJELASAN TEKNIS

1. Banyaknya wilayah administrasi terkecil setingkat desa di Indonesia, yaitu mencakup: desa, kelurahan, UPT/SPT, dan lainnya.
2. Desa adalah kesatuan masyarakat hukum yang memiliki batas wilayah yang berwenang untuk mengatur dan mengurus urusan pemerintahan, kepentingan masyarakat setempat berdasarkan prakarsa masyarakat, hak asal usul, dan/atau hak tradisional yang diakui dan dihormati dalam sistem pemerintahan Negara Kesatuan Republik Indonesia (UU No.6 Tahun 2014).
3. Kelurahan adalah wilayah kerja lurah sebagai perangkat kabupaten/kota dalam wilayah kerja kecamatan (Permendagri No. 31 Tahun 2016)

TECHNICAL NOTES

1. *The smallest administrative areas equivalent to villages in Indonesia include: villages, urban villages, UPT/SPT, and others.*
2. *A village is a legal community unit with territorial boundaries authorized to regulate and manage governmental affairs and the interests of the local community based on community initiatives, original rights, and/or traditional rights recognized and respected within the governmental system of the Unitary State of the Republic of Indonesia (Law No. 6 of 2014).*
3. *An urban village is the working area of a village head (lurah) as a part of the district/city government within the sub-district's working area (Ministry of Home Affairs Regulation No. 31 of 2016).*

ULASAN

Kecamatan Ipuh pada awalnya adalah bagian dari Kabupaten Bengkulu Utara, seiring dengan pemberlakuan Undang-Undang Republik Indonesia No. 3 tahun 2003 tentang Pembentukan Kabupaten Mukomuko, maka kecamatan ini menjadi bagian dari Kabupaten Mukomuko.

Semula Kecamatan Ipuh bersama dengan beberapa kecamatan lain bernama Kecamatan Mukomuko Selatan (MMS), selanjutnya keluar Peraturan Daerah Kabupaten Mukomuko No. 16 Tahun 2008 Tentang Perubahan Nama Kecamatan Mukomuko Selatan menjadi Kecamatan Ipuh. Sedangkan berdasarkan kesepakatan pemerintah kecamatan dengan tokoh masyarakat, pemuda, dan tokoh agama pada pertengahan Tahun 2018, hari lahir Kecamatan Ipuh ditetapkan pada Tanggal 15 Agustus 1870, sehingga pada tahun ini Kecamatan Ipuh berusia 154 tahun.

Pemerintah Kecamatan Ipuh dipimpin oleh seorang camat dan dibantu oleh seorang Sekretaris Kecamatan. Sedangkan Pemerintah Desa seKecamatan Ipuh terdiri dari Kepala Desa (16 orang), Sekretaris Desa (16 orang), Kepala Urusan (38 orang), Kepala Seksi (39 orang), Kepala Dusun (46 orang), dan anggota BPD (2 orang).

Banyaknya desa di Kecamatan Ipuh adalah 16 desa definitif, 13 desa swakarya, dan 3 desa swasembada.

DESCRIPTION

Ipuh Sub-district was originally part of North Bengkulu Regency. Following the enactment of Law No. 3 of 2003 on the Establishment of Mukomuko Regency, this sub-district became part of Mukomuko Regency.

Initially, Ipuh Sub-district, along with several other sub-districts, was named South Mukomuko Sub-district (MMS). Later, Mukomuko Regency Regulation No. 16 of 2008 was issued, changing the name of South Mukomuko Sub-district to Ipuh Sub-district. Based on an agreement between the sub-district government, community leaders, youth, and religious leaders in mid-2018, the establishment date of Ipuh Sub-district was set on August 15, 1870, making the sub-district 154 years old this year.

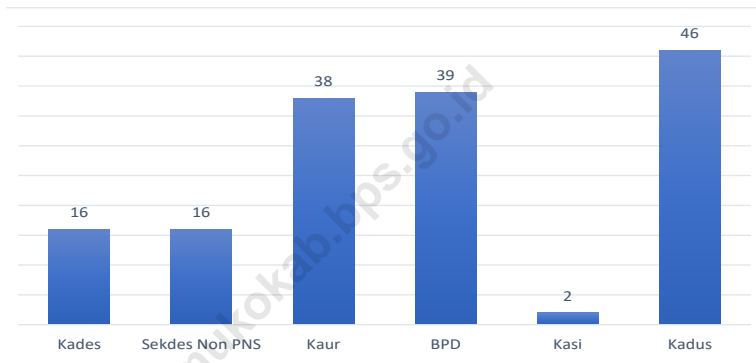
The Ipuh Sub-district government is led by a sub-district head (camat) and assisted by a sub-district secretary. Meanwhile, the village governments within Ipuh Sub-district consist of Village Heads (16 people), Village Secretaries (16 people), Heads of Affairs (38 people), Heads of Sections (39 people), Heads of Hamlets (46 people), and members of the Village Consultative Body (2 people).

The number of villages in Ipuh Sub-district is 16 definitive villages,

Satuan Lingkungan Setempat (SLS) yang terkecilnya adalah dusun yang sampai dengan Tahun 2022 berjumlah 46 dusun.

13 self-sufficient villages, and 3 self-reliant villages. The smallest Local Environmental Unit (SLS) is the hamlet, which, as of 2022, totals 46 hamlets.

<https://mukomukokab.bps.go.id>



Sumber/Source : Kantor Kecamatan Ipuh/Ipuh District Office

Gambar
Figures

2.1

Jumlah Perangkat Desa di Kecamatan Ipuh, 2023
Number of Village Apparatus Ipuh District, 2023

2.1 WILAYAH ADMINISTRATIF ADMINISTRATIVE AREA

Tabel 2.1.1 Status Desa/Kelurahan di Kecamatan Ipuh, 2023
Table Status Villages/Kelurahan in Ipuh District, 2023

Desa/Kelurahan Village/Kelurahan	Defenitif	Persiapan
(1)	(2)	(3)
Air Buluh	√	-
Pulau Baru	√	-
Semundam	√	-
Tanjung Jaya	√	-
Sibak	√	-
Medan Jaya	√	-
Tanjung Harapan	√	-
Pasar Ipuh	√	-
Manunggal Jaya	√	-
Retak Ilir	√	-
Pulai Payung	√	-
Tanjung Medan	√	-
Tirta Mulya	√	-
Pasar Baru	√	-
Pulau Makmur	√	-
Mundam Marap	√	-
Ipuh	16	-

Catatan/Note: ...

Sumber/Source: Dinas Pemberdayaan Masyarakat Desa (BPMD) Kabupaten Mukomuko/*Public and Villages Empowerment Office of Mukomuko Regency*

Tabel 2.1.2
Table

Klasifikasi Desa di Kecamatan Ipuh, 2023
Classification Villages in Ipuh District, 2023

Desa/Kelurahan Village/Kelurahan	Klasifikasi
(1)	(2)
Air Buluh	Swasembada
Pulau Baru	Swakarya
Semundam	Swasembada
Tanjung Jaya	Swakarya
Sibak	Swakarya
Medan Jaya	Swakarya
Tanjung Harapan	Swakarya
Pasar Ipuh	Swakarya
Manunggal Jaya	Swakarya
Retak Ilir	Swasembada
Pulai Payung	Swakarya
Tanjung Medan	Swakarya
Tirta Mulya	Swasembada
Pasar Baru	Swakarya
Pulau Makmur	Swakarya
Mundam Marap	Swakarya

Catatan/Note: ...

Sumber/Source: Dinas Pemberdayaan Masyarakat Desa (DPMD) Kabupaten Mukomuko /Public and Villages Empowerment Office of Mukomuko Regency

Tabel
Table 2.1.3

**Jumlah Satuan Lingkungan Setempat (SLS) Terkecil
Menurut Desa di Kecamatan Ipuh, 2023**
*Number Smallest Local Environment Units by Village Ipuh
District, 2023*

Desa/Kelurahan Village/Kelurahan	Dusun	RW	RT
(1)	(2)	(3)	(4)
Air Buluh	1	-	-
Pulau Baru	1	-	-
Semundam	1	-	-
Tanjung Jaya	1	-	-
Sibak	3	-	-
Medan Jaya	2	-	-
Tanjung Harapan	1	-	-
Pasar Ipuh	1	-	-
Manunggal Jaya	1	-	-
Retak Ilir	1	-	-
Pulai Payung	2	-	-
Tanjung Medan	1	-	-
Tirta Mulya	1	-	-
Pasar Baru	1	-	-
Pulau Makmur	1	-	-
Mundam Marap	1	-	-
Ipuh	20	-	-

Catatan/Note: ...

Sumber/Source: Kantor Kecamatan Ipuh/Ipuh District Office

2.2 SUMBER DAYA MANUSIA HUMAN RESOURCES

Tabel 2.2.1 Jumlah Perangkat Desa di Kecamatan Ipuh, 2023
Table Number of Village Apparatus Ipuh District, 2023

Desa/Kelurahan Village/Kelurahan	Kades	Sekdes Non PNS	Kaur	BPD	Kasi	Kadus
(1)	(2)	(3)	(4)	(5)	(6)	(7)
Air Buluh	1	1	3	3	-	2
Pulau Baru	1	1	3	3	-	2
Semundam	1	1	3	3	-	2
Tanjung Jaya	1	1	3	3	-	4
Sibak	1	1	3	3	1	4
Medan Jaya	1	1	3	3	-	4
Tanjung Harapan	1	1	3	3	-	3
Pasar Ipuh	1	1	2	2	-	2
Manunggal Jaya	1	1	1	2	-	4
Retak Ilir	1	1	2	2	-	4
Pulai Payung	1	1	2	2	-	3
Tanjung Medan	1	1	2	2	-	2
Tirta Mulya	1	1	2	2	-	4
Pasar Baru	1	1	2	2	1	2
Pulau Makmur	1	1	2	2	-	2
Mundam Marap	1	1	2	2	-	2
Ipuh	16	16	38	39	2	46

Catatan/Note: ...

Sumber/Source: Kantor Kecamatan Ipuh/Ipuh District Office

BAB 3

CHAPTER

PENDUDUK POPULATION

Jumlah Penduduk Kecamatan Ipuh, 2023
Population of Ipuh District, 2023

19.311

Penduduk
Residents

Rasio Jenis Kelamin Penduduk Kecamatan Ipuh, 2023
Sex Ratio of Ipuh District's Residents, 2023

108



PENJELASAN TEKNIS

1. Sumber utama data kependudukan adalah sensus penduduk yang dilaksanakan setiap sepuluh tahun sekali. Sensus penduduk telah dilaksanakan sebanyak tujuh kali sejak Indonesia merdeka, yaitu tahun 1961, 1971, 1980, 1990, 2000, 2010, dan 2020.
2. Penduduk Indonesia adalah semua orang yang berdomisili di wilayah teritorial Indonesia selama 6 bulan atau lebih dan atau mereka yang berdomisili kurang dari 6 bulan tetapi bertujuan menetap.
3. Laju pertumbuhan penduduk adalah angka yang menunjukkan persentase pertambahan penduduk dalam jangka waktu tertentu

TECHNICAL NOTES

1. *The primary source of population data is the population census, conducted every ten years. The population census has been conducted seven times since Indonesia's independence, in 1961, 1971, 1980, 1990, 2000, 2010, and 2020.*
2. *The population of Indonesia includes all individuals who reside in the territorial area of Indonesia for six months or more, or those who reside for less than six months but intend to stay.*
3. *Population growth rate is a figure that indicates the percentage increase in population over a certain period.*

ULASAN

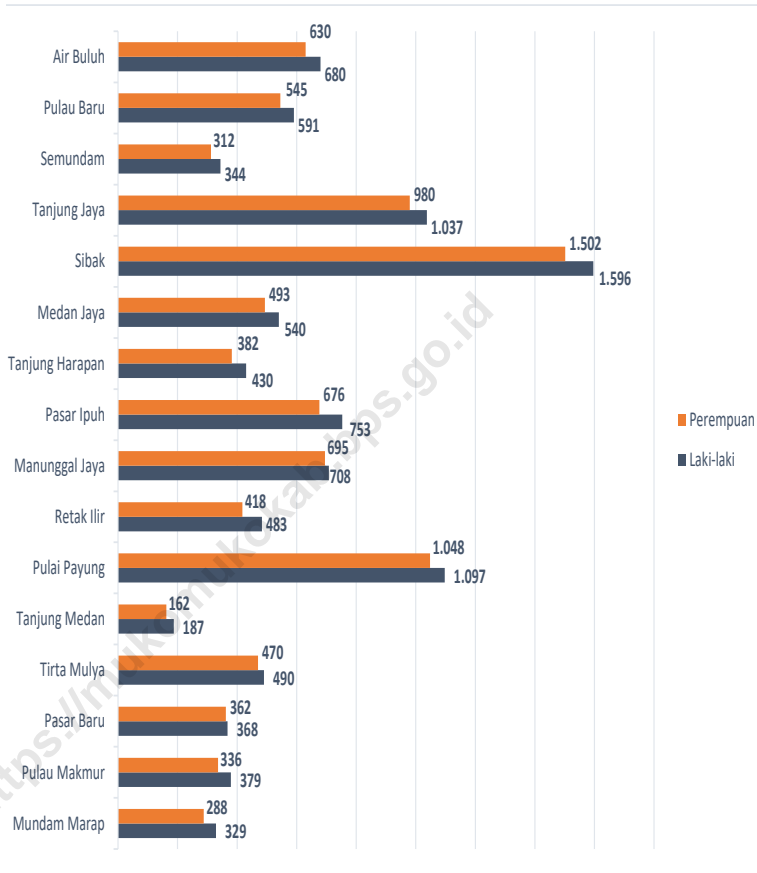
Jumlah Penduduk Kecamatan Ipuh menurut Dinas Kependudukan dan Pencatatan Sipil 2023 sebanyak 19.311 jiwa. Persentase Jumlah penduduk di kecamatan Ipuh adalah 9,60 persen dari total 201.227 jumlah penduduk kabupaten Mukomuko

Penduduk kecamatan Ipuh terdiri dari 10.012 Laki-laki dan 9.299 Perempuan. Tingkat kepadatan penduduk kecamatan Ipuh adalah 97 jiwa/m². Untuk Rasio jenis kelamin di Kecamatan Ipuh yaitu 108 yang dapat di artikan bahwa setiap 100 penduduk perempuan di Kecamatan Ipuh terdapat 108 penduduk laki-laki.

DESCRIPTION

The population of Ipuh District, according to the Population and Civil Registration Office in 2023, was 19,311 people. The percentage of the population in Ipuh District is 9.60 persen of the total 201,227 residents of Mukomuko Regency.

The population of Ipuh District consists of 10,012 males and 9,299 females. The population density of Ipuh District is 97 people/km². The gender ratio in Ipuh District is 108 meaning that for every 100 female residents, there are approximately 108 male residents.



Sumber/Source : Dinas Kependudukan dan Catatan Sipil Kabupaten Mukomuko/Civil Registry Service Office of Mukomuko Regency

Gambar 3.1
Figures

Penduduk Menurut Jenis Kelamin dan Desa di Kecamatan Ipuh, 2023
Population by Gender and Villages in Ipuh District, 2023

Tabel 3.1
Table

Penduduk, Distribusi Persentase Penduduk, Kepadatan Penduduk, Rasio Jenis Kelamin Penduduk Menurut Desa/ Kelurahan di Kecamatan Ipuh, 2023
Population, Percentage Distribution of Population, Population Density, and Population Sex Ratio by Villages/ Kelurahan in Ipuh District, 2023

Desa/Kelurahan Village/Kelurahan	Penduduk/Population		
	Laki-Laki/Male	Perempuan/Female	Jumlah/Total
(1)	(2)	(3)	(4)
Air Buluh	680	630	1.310
Pulau Baru	591	545	1.136
Semundam	344	312	656
Tanjung Jaya	1.037	980	2.017
Sibak	1.596	1.502	3.098
Medan Jaya	540	493	1.033
Tanjung Harapan	430	382	812
Pasar Ipuh	753	676	1.429
Manunggal Jaya	708	695	1.403
Retak Ilir	483	418	901
Pulai Payung	1.097	1.048	2.145
Tanjung Medan	187	162	349
Tirta Mulya	490	470	960
Pasar Baru	368	362	730
Pulau Makmur	379	336	715
Mundam Marap	329	288	617
Ipuh	10.012	9.299	19.311

Lanjutan Tabel/*Continued Table 3.1*

Desa/Kelurahan Village/Kelurahan	Persentase Penduduk Percentage of Total Population	Kepadatan Penduduk (per km²) Population Density per sq.km	Rasio Jenis Kelamin Penduduk Population Sex Ratio
(1)	(5)	(6)	(7)
Air Buluh	6,78	151	108
Pulau Baru	5,88	231	108
Semundam	3,40	9	110
Tanjung Jaya	10,44	376	106
Sibak	16,04	313	106
Medan Jaya	5,35	91	110
Tanjung Harapan	4,20	50	113
Pasar Ipuh	7,40	94	111
Manunggal Jaya	7,27	67	102
Retak Ilir	4,67	92	116
Pulai Payung	11,11	211	105
Tanjung Medan	1,81	233	115
Tirta Mulya	4,97	417	104
Pasar Baru	3,78	217	102
Pulau Makmur	3,70	530	113
Mundam Marap	3,20	220	114
Ipuh	9.60	97	108

Catatan/Note: ...

Sumber/Source: Dinas Kependudukan dan Catatan Sipil Kabupaten Mukomuko/Civil Registry Service Office of Mukomuko Regency

Tabel 3.2
Table

Jumlah Penduduk Menurut Kelompok Umur dan Jenis Kelamin di Kecamatan Ipuh, 2023
Population by Age Groups and Sex in Ipuh District, 2023

Kelompok Umur Age Groups	Jenis Kelamin/Sex		
	Laki-Laki Male	Perempuan Female	Jumlah Total
(1)	(2)	(3)	(4)
0-4	805	749	1554
5-9	925	872	1797
10-14	1.052	914	1966
15-19	913	735	1648
20-24	918	842	1760
25-29	775	709	1484
30-34	786	729	1515
35-39	717	815	1532
40-44	825	793	1618
45-49	623	599	1222
50-54	515	477	992
55-59	418	375	793
60-64	277	277	554
65-69	208	210	418
70-75	130	108	238
>75	125	95	220
Ipuh	10.012	9.299	19.311

Catatan/Note: ...

Sumber/Source: Dinas Kependudukan dan Catatan Sipil Kabupaten Mukomuko/Civil Registry Service Office of Mukomuko Regency

BAB 4

CHAPTER

SOSIAL DAN KESEJAHTERAAN RAKYAT

SOCIAL AND WELFARE

Jumlah Murid Sekolah di Kecamatan Ipuh, 2023/2024
Number of Students in **Ipuh District**, 2023/2024

4.915

Murid
Students

Ispa adalah Penyakit dengan Kasus Tertinggi di
Kecamatan Ipuh tahun 2023 dengan
Acute Respiratory Infection (ARI) is the
most encountered disease in
Ipuh District in 2023 with

800

Kasus
Cases



PENJELASAN TEKNIS

1. Pendidikan Dasar berbentuk Sekolah Dasar (SD) dan Madrasah Ibtidaiyah (MI) atau bentuk lain yang sederajat serta Sekolah Menengah Pertama (SMP) dan Madrasah Tsanawiyah (MTs), atau bentuk lain yang sederajat.
2. Pendidikan Menengah berbentuk Sekolah Menengah Atas (SMA), Madrasah Aliyah (MA), Sekolah Menengah Kejuruan (SMK), dan Madrasah Aliyah Kejuruan (MAK), atau bentuk lain yang sederajat.
3. Pendidikan Tinggi merupakan jenjang pendidikan setelah pendidikan menengah yang mencakup program pendidikan diploma, sarjana, magister, spesialis, dan doktor yang diselenggarakan oleh perguruan tinggi. Perguruan tinggi dapat berbentuk akademi, politeknik, sekolah tinggi, institut, atau universitas.
4. Rumah Sakit adalah tempat pemeriksaan dan perawatan kesehatan, biasanya berada di bawah pengawasan dokter tenaga medis, yang melayani penderita yang sakit untuk berobat rawat jalan atau rawat inap.
5. Rumah Sakit Bersalin adalah rumah sakit khusus untuk persalinan, dilengkapi pelayanan spesialis pemeriksaan kehamilan, persalinan, rawat inap dan rawat jalan ibu dan anak yang berada

TECHNICAL NOTES

1. *Basic education includes Elementary Schools (SD) and Madrasah Ibtidaiyah (MI) or other equivalent forms, as well as Junior High Schools (SMP) and Madrasah Tsanawiyah (MTs) or other equivalent forms.*
2. *Secondary education includes Senior High Schools (SMA), Madrasah Aliyah (MA), Vocational High Schools (SMK), and Vocational Madrasah Aliyah (MAK) or other equivalent forms.*
3. *Higher education is the level of education following secondary education, which includes diploma programs, bachelor's degrees, master's degrees, specialist, and doctoral programs, provided by higher education institutions. Higher education institutions can take the form of academies, polytechnics, colleges, institutes, or universities.*
4. *A hospital is a facility for health examinations and treatment, typically under the supervision of medical professionals, providing services for outpatient or inpatient care.*
5. *A maternity hospital is a specialized hospital for childbirth, equipped with specialist services for pregnancy check-ups, delivery, and postpartum care for mothers and children under the supervision of*

- di bawah pengawasan dokter spesialis kandungan.
6. Rumah Bersalin adalah sarana pelayanan kesehatan dengan izin sebagai rumah bersalin, dilengkapi pelayanan pemeriksaan kehamilan, persalinan serta pemeriksaan ibu dan anak yang berada di bawah pengawasan bidan senior.
 7. Poliklinik adalah sarana kesehatan yang dipakai untuk pelayanan berobat jalan, biasanya berada di bawah pengawasan dokter/tenaga medis.
 8. Puskesmas (Pusat Kesehatan Masyarakat) adalah unit pelaksana teknis dinas kesehatan kabupaten/ kota yang mempunyai fungsi utama sebagai penyelenggara pelayanan kesehatan tingkat pertama. Wilayah kerja puskesmas maksimal adalah satu kecamatan dan untuk dapat menjangkau wilayah kerjanya, puskesmas mempunyai jaringan pelayanan yang meliputi unit Puskesmas Pembantu (Pustu), unit Puskesmas Keliling (Puskel), dan unit bidan desa/komunitas (Peraturan Menteri Kesehatan RI No. 75 Tahun 2014 Tentang Pusat Kesehatan Masyarakat).
 9. Apotek adalah suatu tempat tertentu yang digunakan untuk melakukan pekerjaan kefarmasian, dan penyaluran/ penjualan obat atau bahan farmasi dan perbekalan kesehatan lainnya
- obstetricians.*
6. *A maternity home is a healthcare facility with a license as a maternity home, providing pregnancy check-ups, delivery, and maternal and child care under the supervision of senior midwives.*
 7. *A polyclinic is a health facility used for outpatient treatment, usually under the supervision of medical professionals.*
 8. *A Puskesmas (Community Health Center) is a technical implementation unit of the district/ city health office, primarily serving as a provider of primary healthcare services. The operational area of a Puskesmas typically covers one district, and to reach its service area, a Puskesmas has a network of service units including Sub-Puskesmas (Pustu), Mobile Puskesmas (Puskel), and village/ community midwife units (Regulation of the Minister of Health of the Republic of Indonesia No. 75 of 2014 concerning Community Health Centers).*
 9. *A pharmacy is a specific location where pharmaceutical activities are conducted, including the distribution/sale of medicines or pharmaceutical materials and other health supplies to the public,*

kepada masyarakat yang dikelola oleh tenaga apoteker (Peraturan Menteri Kesehatan RI No. 1332 Tahun 2002 Tentang Perubahan Atas Peraturan Menteri Kesehatan RI No. 922/MENKES/PER/X/1993 Tentang Ketentuan dan Tata Cara Pemberian Izin Apotek).

10. Bencana Alam adalah peristiwa atau serangkaian peristiwa yang mengancam dan mengganggu kehidupan/penghidupan masyarakat yang disebabkan oleh faktor alam antara lain berupa gempa bumi, tsunami, gunung meletus, banjir, kekeringan, angin topan, dan tanah longsor sehingga mengakibatkan kerugian materi maupun non-materi.

managed by a licensed pharmacist (Regulation of the Minister of Health of the Republic of Indonesia No. 1332 of 2002 concerning Amendments to the Regulation of the Minister of Health of the Republic of Indonesia No. 922/MENKES/PER/X/1993 concerning the Provisions and Procedures for Granting Pharmacy Licenses).

10. *A natural disaster is an event or series of events that threaten and disrupt the life/livelihood of the community, caused by natural factors such as earthquakes, tsunamis, volcanic eruptions, floods, droughts, hurricanes, and landslides, resulting in material and non-material losses.*

ULASAN

Sosial masyarakat meliputi bidang pendidikan, kesehatan, dan keagamaan. Variabel-variabel utama ketiga bidang tersebut meliputi jumlah fasilitas dan jumlah tenaga pelaksana. Bidang pendidikan di Kecamatan Ipuh pada tahun 2023 memiliki fasilitas atau sarana gedung Sekolah Dasar (SD) sederajat dan Sekolah Menengah Pertama (SMP) sederajat adalah sebanyak 14 SD sederajat dan 8 SMP sederajat. Sedangkan untuk Sekolah Menengah Atas (SMA) sederajat pada tahun 2023 tercatat 2 sekolah.

Fasilitas kesehatan yang terdapat di Kecamatan Ipuh pada tahun 2023 adalah 1 puskesmas dengan rawat inap dan 6 apotek.

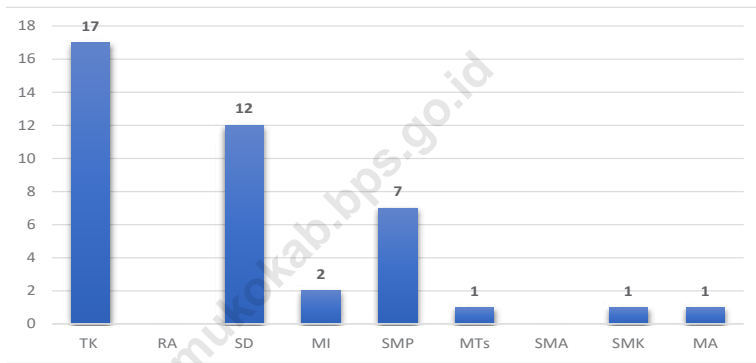
Pada tahun 2023 menurut Kantor Kementerian Agama Kabupaten Mukomuko, jumlah pernikahan yang terjadi di Kecamatan Ipuh yaitu sebanyak 147 pernikahan.

DESCRIPTION

Social aspects of the community include education, health, and religion. The main variables in these three fields include the number of facilities and the number of personnel. In the field of education, in Ipuh District in 2023, the facilities or buildings for Elementary Schools (SD) or equivalent and Junior High Schools (SMP) or equivalent amounted to fourteen SD and eight SMP schools. Meanwhile, for Senior High Schools (SMA) or equivalent in 2021, there were two schools.

Health facilities in Ipuh District in 2023 included one inpatient Puskesmas and six pharmacies.

In 2023, according to the Ministry of Religious Affairs Office in Mukomuko Regency, there were 128 marriages in Ipuh District.



Sumber/Source : Kementerian Pendidikan, Kebudayaan, Riset, dan Teknologi, Sistem Data Pokok Pendidikan, data semester genap/Ministry of Education, Culture, Research, and Technology, Basic Education Data System, even semester report data
 Kementerian Agama, EMIS, data semester genap/Ministry of Religious Affairs, EMIS, genap semester report data

Gambar 4.1
Figures

Jumlah Sekolah Menurut Tingkat Pendidikan di Kecamatan Ipuh, 2023
Number of Schools by Educational Level in Ipuh District, 2023

4.1 PENDIDIKAN EDUCATION

Tabel 4.1.1 Banyaknya Desa¹/Kelurahan yang Memiliki Fasilitas Sekolah Menurut Tingkat Pendidikan di Kecamatan Ipuh, 2021–2023
Number of Villages¹/Kelurahan Having Educational Facilities by Educational Level in Ipuh District, 2021–2023

Tingkat Pendidikan <i>Educational Level</i>	2021 ²	2022 ³	2023 ³
(1)	(2)	(3)	(4)
Taman Kanak-Kanak (TK) ¹ <i>Kindergarten¹</i>	12	12	12
Raudatul Athfal (RA) ² <i>Raudatul Athfal (RA)²</i>	2	2	2
Sekolah Dasar (SD) ⁴ <i>Elementary Schools⁴</i>	6	6	6
Madrasah Ibtidaiyah (MI) ² <i>Madrasah Ibtidaiyah (MI)²</i>	1	1	1
Sekolah Menengah Pertama (SMP) ⁴ <i>Junior High Schools⁴</i>	-	-	-
Madrasah Tsanawiyah (MTs) ² <i>Madrasah Tsanawiyah (MTs)²</i>	1	1	1
Sekolah Menengah Atas (SMA) ⁴ <i>Senior High Schools⁴</i>	1	1	1
Sekolah Menengah Kejuruan (SMK) ⁴ <i>Vocational High Schools⁴</i>	-	-	-
Madrasah Aliyah (MA) ² <i>Madrasah Aliyah (MA)²</i>	1	-	-

Catatan/Note: ¹ Desa pada tabel ini termasuk Unit Permukiman Transmigrasi (UPT) yang masih dibina oleh kementerian terkait/
Villages in this table include Transmigration Settlement Unit which is still fostered by the relevant ministries.

Sumber/Source: ² Badan Pusat Statistik, Pendataan Potensi Desa (Podes) 2021/IPS-Statistics Indonesia, Village Potential Data Collecting 2021

Tabel 4.1.2 Jumlah Sekolah Menurut Tingkat Pendidikan di Kecamatan Ipuh, 2022/2023 dan 2023/2024
Table Number of Schools by Educational Level in Ipuh District, 2022/2023 and 2023/2024

Tingkat Pendidikan Educational Level	Negeri/Public		Swasta/Private		Jumlah/Total	
	2022/2023	2023/2024	2022/2023	2023/2024	2022/2023	2023/2024
(1)	(2)	(3)	(4)	(5)	(6)	(7)
Taman Kanak-Kanak (TK) ¹ /Kindergarten ¹	2	3	15	14	17	17
Raudatul Athfal (RA) ² Raudatul Athfal (RA) ²	-	-	-	-	-	-
Sekolah Dasar (SD) ¹ Elementary Schools ¹	10	10	2	2	12	12
Madrasah Ibtidaiyah (MI) ² /Madrasah Ibtidaiyah (MI) ²	2	2	-	-	2	2
Sekolah Menengah Pertama (SMP) ¹ /Junior High Schools ¹	4	4	3	3	7	7
Madrasah Tsanawiyah (MTs) ² /Madrasah Tsanawiyah (MTs) ²	1	1	-	1	1	1
Sekolah Menengah Atas (SMA) ¹ /Senior High Schools ¹	-	-	-	-	-	-
Sekolah Menengah Kejuruan (SMK) ¹ Vocational High Schools ¹	-	-	1	1	1	1
Madrasah Aliyah (MA) ² Madrasah Aliyah (MA) ²	1	1	-	-	1	1

Catatan/Note: ³ Seluruh Raudatul Athfal (RA) berstatus swasta/All Raudatul Athfal (RA) are private

Sumber/Source: ¹ Kementerian Pendidikan, Kebudayaan, Riset, dan Teknologi, Sistem Data Pokok Pendidikan, data semester genap/
Ministry of Education, Culture, Research, and Technology, Basic Education Data System, even semester report data

² Kementerian Agama, EMIS, data semester genap/Ministry of Religious Affairs, EMIS, genap semester report data

Tabel 4.1.3
Table

Jumlah Guru Menurut Tingkat Pendidikan di Kecamatan Ipuh, 2022/2023 dan 2023/2024
Number of Teachers by Educational Level in Ipuh District, 2022/2023 and 2023/2024

Tingkat Pendidikan Educational Level	Negeri/Public		Swasta/Private		Jumlah/Total	
	2022/2023	2023/2024	2022/2023	2023/2024	2022/2023	2023/2024
(1)	(2)	(3)	(4)	(5)	(6)	(7)
Taman Kanak-Kanak (TK) ¹ /Kindergarten ¹	9	13	49	47	58	60
Raudatul Athfal (RA) ² Raudatul Athfal (RA) ²	-	-	-	-	-	-
Sekolah Dasar (SD) ^{1,3} Elementary Schools ^{1,3}	121	116	26	25	147	141
Madrasah Ibtidaiyah (MI) ² /Madrasah Ibtidaiyah (MI) ²	46	47	-	-	46	47
Sekolah Menengah Pertama (SMP) ^{1,3} Junior High Schools ^{1,3}	57	49	25	28	82	77
Madrasah Tsanawiyah (MTs) ² /Madrasah Tsanawiyah (MTs) ²	49	51	-	-	49	51
Sekolah Menengah Atas (SMA) ^{1,3} /Senior High Schools ^{1,3}	-	-	-	-	-	-
Sekolah Menengah Kejuruan (SMK) ^{1,3} Vocational High Schools ^{1,3}	-	-	18	15	18	15
Madrasah Aliyah (MA) ² Madrasah Aliyah (MA) ²	50	49	-	-	50	49

Catatan/Note: ³ Jumlah guru termasuk kepala sekolah dan guru/The total of teachers including headmaster and teacher.

Sumber/Source: ¹ Kementerian Pendidikan, Kebudayaan, Riset, dan Teknologi, Sistem Data Pokok Pendidikan, data semester genap/Ministry of Education, Culture, Research, and Technology, Basic Education Data System, even semester report data

² Kementerian Agama, EMIS, data semester genap/Ministry of Religious Affairs, EMIS, even semester report data

Tabel 4.1.4 Jumlah Murid Menurut Tingkat Pendidikan di Kecamatan Ipuh, 2022/2023 dan 2023/2024
Table Number of Pupils by Educational Level in Ipuh District, 2022/2023 and 2023/2024

Tingkat Pendidikan Educational Level	Negeri/Public		Swasta/Private		Jumlah/Total	
	2022/2023	2023/2024	2022/2023	2023/2024	2022/2023	2023/2024
(1)	(2)	(3)	(4)	(5)	(6)	(7)
Taman Kanak-Kanak (TK) ¹ /Kindergarten ¹	101	132	516	501	617	633
Raudatul Athfal (RA) ² Raudatul Athfal (RA) ²	-	-	-	-	-	-
Sekolah Dasar (SD) ¹ Elementary Schools ¹	1.590	1.537	396	409	1.986	1.946
Madrasah Ibtidaiyah (MI) ² /Madrasah Ibtidaiyah (MI) ²	478	483	-	-	478	483
Sekolah Menengah Pertama (SMP) ¹ / Junior High Schools ¹	405	426	270	250	675	676
Madrasah Tsanawiyah (MTs) ² /Madrasah Tsanawiyah (MTs) ²	450	461	-	-	450	461
Sekolah Menengah Atas (SMA) ¹ /Senior High Schools ¹	-	-	-	-	-	-
Sekolah Menengah Kejuruan (SMK) ¹ Vocational High Schools ¹	-	-	263	217	263	217
Madrasah Aliyah (MA) ² Madrasah Aliyah (MA) ²	490	499	-	-	490	499

Catatan/Note: ...

Sumber/Source: ¹ Kementerian Pendidikan, Kebudayaan, Riset, dan Teknologi, Sistem Data Pokok Pendidikan, data semester genap/
 Ministry of Education, Culture, Research, and Technology, Basic Education Data System, even semester report data

² Kementerian Agama, EMIS, data semester genap/Ministry of Religious Affairs, EMIS, even semester report data

4.2 KESEHATAN HEALTH

Tabel 4.2.1 Banyaknya Desa¹/Kelurahan yang Memiliki Sarana Kesehatan Menurut Jenis Sarana Kesehatan di Kecamatan Ipuh, 2021–2023
Number of Villages¹/Kelurahan Health Facilities by Type of Health Facilities in Ipuh District, 2021–2023

Jenis Sarana Kesehatan Type of Health Facilities	2021 ²	2022 ³	2023 ³
(1)	(2)	(3)	(4)
Rumah Sakit Hospital	-	-	-
Rumah Sakit Bersalin Maternity Hospital	-	-	-
Poliklinik/Balai Pengobatan Polyclinic	-	-	-
Puskesmas Rawat Inap Public Health Center with Inpatient Care	1	1	1
Puskesmas Tanpa Rawat Inap Public Health Center without Inpatient Care	0	0	0
Apotek Pharmacy	6	6	6

Catatan/Note: ¹Desa pada tabel ini termasuk Unit Permukiman Transmigrasi (UPT) yang masih dibina oleh kementerian terkait/
Villages in this table include Transmigration Settlement Unit which is still fostered by the relevant ministries.

Sumber/Source: ²Badan Pusat Statistik, Pendataan Potensi Desa (Podes)/BPS-Statistics Indonesia, Village Potential Data Collecting

Tabel
Table 4.2.2

Jumlah Kunjungan per Bulan di Puskesmas di Kecamatan Ipuh, 2022 - 2023
Number of Visits per Month at Health Centers in Ipuh District, 2022 - 2023

Bulan Month	2022	2023
(1)	(5)	(6)
Januari/January	772	1.512
Februari/February	763	1.314
Maret/March	769	1.459
April/April	797	1.149
Mei/May	672	1.834
Juni/June	810	1.537
Juli/July	791	2.188
Agustus/August	868	1.804
September/September	795	1.816
Oktober/October	779	1.996
November/November	716	1.825
Desember/December	782	1.981

Catatan/Note: ...

Sumber/Source: Puskesmas Kecamatan Ipuh/Ipuh District Health Center

Tabel 4.2.3
Table

Jumlah Kasus 10 Penyakit Tertinggi di Puskesmas di Kecamatan Ipuh, 2023
Number of Cases of the Top 10 Diseases at Health Centers in Ipuh District, 2023

Jenis Penyakit	2023
(1)	(6)
Ispa	880
Hypertensi	415
Gasteritis	397
Rematik Arthritis	314
Febris	193
Influenza	160
Diare	132
Dermatitis	123
Konjungtivitas	54
Otitis Media Akut	43
Ipuh	2.711

Catatan/Note: ...

Sumber/Source: Puskesmas Kecamatan Ipuh/Ipuh District Health Center

Tabel 4.2.4 Jumlah Balita yang Pernah Memperoleh Imunisasi Menurut Jenis Imunisasi di Kecamatan Ipuh, 2020 - 2023
Table Number of Children Under Five Who Have Received Immunizations by Type of Immunization in Ipuh District, 2020 - 2023

Jenis Imunisasi	2020	2021	2022	2023
(1)				(6)
BCG	352	318	301	313
DPT-HB-HIB 1	394	284	303	261
DPT-HB-HB 2	408	269	316	252
DPT-HB-HIB 3	416	215	280	209
Polio 1	149	323	301	315
Polio 2	213	317	303	278
Polio 3	410	290	318	262
Polio 4	396	224	280	224
Hepatitis B	325	218	205	107
Campak	336	395	287	225
Ipuh	3.322	3.458	2.730	2.446

Catatan/Note: ...

Sumber/Source: Dinas Kesehatan Kabupaten Mukomuko/Mukomuko District Health Service

4.3 AGAMA DAN SOSIAL LAINNYA RELIGION AND OTHER SOCIAL AFFAIRS

Tabel 4.3.1 Jumlah Pernikahan yang Tercatat di Kecamatan Ipuh, 2020-2023
Table Number of Recorded Marriages in Ipuh District, 2019 - 2023

Bulan	2020	2021	2022	2023
(1)	(3)	(4)	(5)	(6)
Januari/January	10	10	13	19
Februari/February	14	14	8	15
Maret/March	17	18	16	9
April/April	8	7	2	2
Mei/May	4	5	14	13
Juni/June	9	15	14	18
Juli/July	12	19	16	11
Agustus/August	21	11	7	5
September/September	11	5	7	10
Oktober/October	13	13	9	18
November/November	12	13	13	10
Desember/December	9	22	9	17
Ipuh	140	152	128	147

Catatan/Note: ...

Sumber/Source: Kantor Kementerian Agama Kabupaten Mukomuko/Ministry of Religion of Mukomuko Regency
Kantor Urusan Agama Kecamatan Ipuh/Religious Affairs Office of Ipuh District

Tabel 4.3.2
Table

Jumlah Hewan Kurban yang Dipotong pada Hari Raya Idul Adha Menurut Jenis Hewan di Kecamatan Ipuh, 2020-2023
Number of Sacrificial Animals Slaughtered on Eid al-Adha by Type of Animal in Ipuh District, 2020 – 2023

Jenis Hewan Kurban <i>Types of sacrificial animals</i>	2020	2021	2022	2023
(1)	(3)	(4)	(5)	(6)
Sapi/ <i>Cow</i>	61	91	79	52
Kerbau/ <i>Buffalo</i>	28	27	25	3
Kambing/ <i>Goat</i>	30	47	22	1
Ipuh	119	165	126	56

Catatan/*Note*: ...

Sumber/*Source*: Kantor Kementerian Agama Kabupaten Mukomuko/ *Ministry of Religion of Mukomuko Regency*

BAB 5

CHAPTER

PERTANIAN

AGRICULTURE

Produksi Kelapa Sawit di Kecamatan Ipuh, 2023
Production of Palm Oil in Ipuh District, 2023

129.638,40

Ton
Ton

Populasi Ayam Kampung di Kecamatan Ipuh, 2023
Population of Native Chicken in Ipuh District, 2023

92.020

Ekor
Head



PENJELASAN TEKNIS

1. Tanaman sayuran semusim adalah tanaman sumber vitamin, garam mineral dan lain-lain yang dikonsumsi dari bagian tanaman yang berupa daun, bunga, buah, dan umbinya, yang berumur kurang dari satu tahun.
2. Tanaman buah-buahan semusim adalah tanaman sumber vitamin, garam mineral, dan lain-lain yang dikonsumsi dari bagian tanaman yang berupa buah, berumur kurang dari satu tahun, tidak berbentuk pohon/rumpun tetapi menjalar dan berbatang lunak.
3. Tanaman buah-buahan tahunan adalah tanaman sumber vitamin, garam mineral, dan lain-lain yang dikonsumsi dari bagian tanaman yang berupa buah dan merupakan tanaman tahunan.
4. Tanaman sayuran tahunan adalah tanaman sumber vitamin, garam mineral, dan lain-lain yang dikonsumsi dari bagian tanaman yang berupa daun dan atau buah yang berumur lebih dari satu tahun.
5. Tanaman biofarmaka adalah tanaman yang bermanfaat untuk obat-obatan, kosmetik, dan kesehatan yang dikonsumsi atau digunakan dari bagian-bagian tanaman seperti daun, batang, buah, umbi (rimpang) ataupun akar.

TECHNICAL NOTES

1. *Seasonal vegetable crops are plants that provide vitamins, minerals, and other nutrients and are consumed from parts of the plant such as leaves, flowers, fruits, and tubers, with a lifespan of less than one year.*
2. *Seasonal fruit crops are plants that provide vitamins, minerals, and other nutrients, consumed from the fruit, with a lifespan of less than one year, not forming trees/clumps, but creeping with soft stems.*
3. *Perennial fruit crops are plants that provide vitamins, minerals, and other nutrients, consumed from the fruit, and are perennial plants.*
4. *Perennial vegetable crops are plants that provide vitamins, minerals, and other nutrients, consumed from the leaves and/or fruit, with a lifespan of more than one year.*
5. *Bio-pharmaceutical plants are plants beneficial for medicine, cosmetics, and health, consumed or used from parts of the plant such as leaves, stems, fruits, tubers (rhizomes), or roots.*

ULASAN

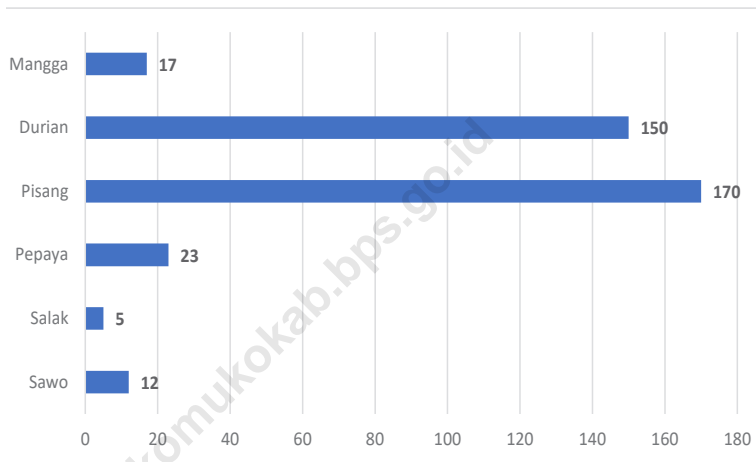
Sektor pertanian masih menjadi sektor andalan di Kecamatan Ipuh. Subsektor yang dominan adalah subsektor perkebunan dan perikanan. Untuk subsektor perkebunan, didominasi oleh komoditas kelapa sawit, karet, dan kelapa. Jumlah produksi kelapa sawit pada tahun 2023 tercatat sebanyak 129.638,40 ton, karet sebanyak 1.775,40 ton, dan kelapa sebanyak 138,80 ton.

Untuk subsektor peternakan, hewan ternak dan unggas di Kecamatan Ipuh pada tahun 2023 didominasi oleh ayam kampung (92.020 ekor), kambing (2.841 ekor) sapi potong (2.836 ekor), kerbau (1.899 ekor).

DESCRIPTION

The agriculture sector remains a key sector in Ipuh District. The dominant subsectors are plantations and fisheries. For the plantation subsector, it is dominated by oil palm and rubber commodities. The production of oil palm in 2023 was recorded at 129,638.50 tons, rubber at 1,775.40 tons, and coconut at 138.80 tons.

In the livestock subsector, livestock and poultry in Ipuh District in 2022 were dominated by native chickens (92,020 heads), goats (2,841 heads), beef cattle (2,836 heads), and buffaloes (1,899 heads).



Sumber/Source : Badan Pusat Statistik, Statistik Pertanian Hortikultura SPH-BST/BPS-Statistics Indonesia,
Agricultural Statistic for Horticulture SPH-BST
Dinas Pertanian Kabupaten Mukomuko/ Regional Office of Agriculture of Mukomuko Regency

Gambar 5.1
Figures

**Produksi Tanaman Tahunan (Kuintal) di Kecamatan Ipuh,
2023**
Annual Crops Production (Quintal) in Ipuh District, 2023

Tabel 5.1
Table

Luas Panen Tanaman Semusim Menurut Jenis Tanaman di Kecamatan Ipuh (ha), 2020–2023
Harvested Area of Seasonal Crops by Kind of Plant in Ipuh District (ha), 2020–2023

Jenis Tanaman Kind of Plants	2020	2021	2022	2023
(1)	(2)	(3)	(4)	(5)
Bawang Merah/Shallots	-	-	-	-
Cabai Keriting Curly Chili	-	9	10	14
Cabai Rawit Chili/Cayenne Pepper	7	1	1	5
Bayam/Spinach	17	5	5	5
Kacang Panjang Long Beans	11	5	3	5
Kangkung/Water Spinach	17	7	5	6
Ketimun/Cucumber	13	2	2	5
Terung/Eggplant	12	6	4	6
Tomat/Tomato	10	1	4	5

Catatan/Note: ...

Sumber/Source: Badan Pusat Statistik, Statistik Pertanian Hortikultura SPH-SBS/BPS-Statistics Indonesia, Agricultural Statistic for Horticulture SPH-SBS

Dinas Pertanian Kabupaten Mukomuko/ Regional Office of Agriculture of Mukomuko Regency

Tabel 5.2 **Produksi Tanaman Semusim Menurut Jenis Tanaman di Kecamatan Ipuh (kuintal), 2020–2023**
Table **Production of Seasonal Crops by Kind of Plant in Ipuh District (quintal), 2020–2023**

Jenis Tanaman <i>Kind of Plants</i>	2020	2021	2022	2023
(1)	(2)	(3)	(4)	(5)
Bawang Merah/ <i>Shallots</i>	-	-	-	2
Cabai Keriting <i>Curly Chili</i>	-	389	381	828
Cabai Rawit <i>Chili/Cayenne Pepper</i>	142	24	119	145
Bayam/ <i>Spinach</i>	168	38	46	42
Kacang Panjang <i>Long Beans</i>	165	54	120	204
Kangkung/ <i>Water Spinach</i>	167	43	70	34
Ketimun/ <i>Cucumber</i>	204	26	147	167
Terung/ <i>Eggplant</i>	194	83	240	384
Tomat/ <i>Tomato</i>	178	18	231	219

Catatan/Note: ...

Sumber/Source: Badan Pusat Statistik, Statistik Pertanian Hortikultura SPH-SBS/BPS-Statistics Indonesia, *Agricultural Statistic for Horticulture SPH-SBS*

Dinas Pertanian Kabupaten Mukomuko/ *Regional Office of Agriculture of Mukomuko Regency*

Tabel
Table 5.3

**Luas Panen Tanaman Biofarmaka Menurut Jenis Tanaman
di Kecamatan Ipuh (m²), 2020–2023**
**Harvested Area of Medicinal Plants by Kind of Plant in Ipuh
District (m²), 2020–2023**

Jenis Tanaman Kind of Plants	2020	2021	2022	2023
(1)	(2)	(3)	(4)	(5)
Jahe/Ginger	500	225	700	650
Laos/Lengkuas/Galanga	500	16	560	155
Kencur/East Indian Galangal	500	185	37	60
Kunyit/Turmeric	190	169	300	105
Mahkota Dewa Phaleria Macrocarpa	-	-	-	-
Mengkudu Pace/Indian Mulberry	-	-	-	7

Catatan/Note: ...

Sumber/Source: Badan Pusat Statistik, Statistik Pertanian Hortikultura SPH-TBF/BPS-Statistics Indonesia, Agricultural Statistic for Horticulture SPH-TBF
Dinas Pertanian Kabupaten Mukomuko/ Regional Office of Agriculture of Mukomuko Regency

Tabel 5.4 **Produksi Tanaman Biofarmaka Menurut Jenis Tanaman di Kecamatan Ipuh (kg), 2020–2023**
Table **Production of Medicinal Plants by Kind of Plant in Ipuh District (kg), 2020–2023**

Jenis Tanaman Kind of Plants	2020	2021	2022	2023
(1)	(2)	(3)	(4)	(5)
Jahe/Ginger	1.000	450	568	636
Laos/Lengkuas/Galanga	920	31	460	154
Kencur/East Indian Galangal	1.000	370	50	77
Kunyit/Turmeric	380	338	260	105
Mahkota Dewa Phaleria Macrocarpa	-	-	-	-
Mengkudu Pace/Indian Mulberry	-	-	-	14

Catatan/Note: ...

Sumber/Source: Badan Pusat Statistik, Statistik Pertanian Hortikultura SPH-TBF/BPS-Statistics Indonesia, Agricultural Statistic for Horticulture SPH-TBF
 Dinas Pertanian Kabupaten Mukomuko/ Regional Office of Agriculture of Mukomuko Regency

Tabel 5.5
Table

Produksi Tanaman Tahunan Menurut Jenis Tanaman di Kecamatan Ipuh (kuintal), 2020–2023
Production of Annual Crops by Kind of Plant in Ipuh District (quintal), 2020–2023

Jenis Tanaman Kind of Plants	2020	2021	2022	2023
(1)	(2)	(3)	(4)	(5)
Mangga/Mango	66	7	60	17
Durian/Durian	50	78	400	150
Pisang/Banana	78	25	363	170
Pepaya/Papaya	6	7	20	23
Salak/Snakefruit	7	3	10	5
Sawo/Sapodilla/Sawo	10	7	22	12
Rambutan/Rambutan	9	77	60	-

Catatan/Note: ...

Sumber/Source: Badan Pusat Statistik, Statistik Pertanian Hortikultura SPH-BST/BPS-Statistics Indonesia, Agricultural Statistic for Horticulture SPH-BST

Dinas Pertanian Kabupaten Mukomuko/ Regional Office of Agriculture of Mukomuko Regency

Tabel
Table 5.6

**Luas Panen Tanaman Perkebunan menurut Jenis Tanaman
di Kecamatan Ipuh (Ha), 2020-2023**
**Harvested Area of Plantation Crops by Type of Crop in Ipuh
Subdistrict (Ha), 2020 - 2023**

Komoditas	2020	2021	2022	2023
(1)	(2)	(3)	(4)	(5)
Kelapa Sawit/Oil Palm	5.525	5.916	5.916	5.917
Kelapa/Coconut	56	56	56	56
Karet/Rubber	558	558	558	558
Kopi Robusta/Robusta Coffee	10	10	10	10
Pinang/Areca Nut	-	7	7	7
Lada/Pepper	-	47	47	47

Catatan/Note: ...

Sumber/Source: Dinas Pertanian Kabupaten Mukomuko/ Regional Office of Agriculture of Mukomuko Regency

Tabel 5.7
Table

Produksi Tanaman Perkebunan menurut Jenis Tanaman di Kecamatan Ipuh(Ton), 2020-2023
Production of Plantation Crops by Type of Crop in Ipuh Subdistrict (Tons), 2020 - 2023

Komoditas	2020	2021	2022	2023
(1)	(2)	(3)	(4)	(5)
Kelapa Sawit/Oil Palm	31.730,00	32.787,2	129.465,50	129.638,40
Kelapa/Coconut	30,00	33,12	138,80	138,80
Karet/Rubber	440,00	442,64	1.774,14	1.775,40
Kopi Robusta /Robusta Coffee	10,00	6,31	25,36	25,30
Pinang/Areca Nut	-	-	16,20	16,80
Lada/Pepper	-	-	9,6	9,60

Catatan/Note: ...

Sumber/Source: Dinas Pertanian Kabupaten Mukomuko/ Regional Office of Agriculture of Mukomuko Regency

Tabel
5.8
Table

**Populasi Ternak menurut Jenis Ternak di Kecamatan Ipuh
(ekor), 2020-2023**
**Livestock Population by Type of Livestock in Ipuh Subdistrict
(heads), 2020 - 2023**

Komoditas	2020	2021	2022	2023
(1)				(5)
Sapi Perah/Dairy Cattle	-	-	-	-
Sapi Potong/Beff Cattle	2.490	1.661	2.533	2.836
Kerbau/Buffalo	1.591	1.865	1.769	1.899
Kuda/Horse	-	-	-	-
Kambing/Goat	2.051	1.855	2.429	2.841
Domba/Sheep	49	95	-	-
Kelinci/Rabbit	486	514	-	14
Babi/Pig	-	26	26	63
Ayam Kampung/Native Chicken	72.259	75.915	87.638	92.020
Ayam Petelur/Layer	500	-	-	-
Ayam Pedaging/Broiler	1.250	987	-	-
Itik/Duck	750	220	732	915
Itik Manila/Muscovy Duck	560	140	-	1.055
Burung Puyuh/Quaill	-	-	-	-

Catatan/Note: ...

Sumber/Source: Dinas Pertanian Kabupaten Mukomuko/ Regional Office of Agriculture of Mukomuko Regency

Tabel 5.9
Table

**Produksi Perikanan Tangkap di Kecamatan Ipuh (Ton),
2020-2023**
**Capture Fisheries Production in Ipuh Subdistrict (Tons),
2020 - 2023**

Kecamatan	2020	2021	2022	2023
(1)	(2)	(3)	(4)	(5)
Ipuh	-	5.661.954	5.661.954	3.052.050

Catatan/Note: ...

Sumber/Source: Dinas Kelautan dan Perikanan Kabupaten Mukomuko/Regional office of Fisherie of Mukomuko Regency

Tabel
Table 5.10

**Produksi Perikanan Budidaya Menurut Jenisnya di
Kecamatan Ipuh (Ton), 2020-2023**
*Aquaculture Production by Type in Ipuh Subdistrict (Tons),
2020 - 2023*

Kecamatan	2020	2021	2022	2023
(1)	(2)	(3)	(4)	(5)
Ipuh	-	127,00	136,60	96,00

Catatan/Note: ...

Sumber/Source: Dinas Kelautan dan Perikanan Kabupaten Mukomuko/Regional office of Fisherie of Mukomuko Regency

Tabel 5.11
Table

Jumlah Perahu/kapal Menurut Jenis Kapal di Kecamatan Ipuh (Unit), 2021-2023
Number of Boats/Ships by Type in Ipuh Subdistrict (Units), 2020 - 2023

Jenis	2020	2021	2022	2023
(1)	(2)	(3)	(4)	(5)
Perahu Tanpa Motor/ Boat Without Motor	3	3	3	3
Perahu Motor Tempel/ Outboard Motor Boat	115	115	115	115
Kapal Motor/ Motor Boat	-	-	-	-

Catatan/Note: ...

Sumber/Source: Dinas Kelautan dan Perikanan Kabupaten Mukomuko/Regional office of Fisherie of Mukomuko Regency

DAFTAR PUSTAKA/BIBLIOGRAPHY

- Direktorat Jenderal Hortikultura & Badan Pusat Statistik. 2022. *Pedoman Statistik Pertanian Hortikultura (SPH)*. Jakarta: Kementerian Pertanian.
- Direktorat Statistik Ketahanan Sosial. 2021. *Buku 3: Konsep dan Definisi Podes 2021*. Jakarta: Badan Pusat Statistik.

<https://mukomukokab.bps.go.id>

ST 2023
SENSUS PERTANIAN

BerAKHLAK
Berorientasi Pelayanan Akuntabel Kompeten
Harmonis Loyal Adaptif Kolaboratif

**#bangga
melayani
bangsa**

DATA

MENCERDASKAN BANGSA

Enlighten The Nation



**BADAN PUSAT STATISTIK
KABUPATEN MUKOMUKO
BPS-STATISTICS MUKOMUKO REGENCY**

Jl. Imam Bonjol, Komplek Perda Mukomuko,
Kelurahan Bandar Ratu Kecamatan Kota
Mukomuko Telp (0737) 71633, Faks (0737)
71633, Mailbox : bps1706@bps.go.id
Homepage: <https://mukomukokab.bps.go.id>

ISSN 2797-1457

