

KECAMATAN PANTAI BARAT DALAM ANGKA

**PANTAI BARAT SUBDISTRICT
IN FIGURES**

2019



**BADAN PUSAT STATISTIK
KABUPATEN SARMI**
BPS - Statistics of Sarmi Regency



KECAMATAN PANTAI BARAT DALAM ANGKA

***PANTAI BARAT SUBDISTRICT
IN FIGURES***

2019



Kecamatan Pantai Barat Dalam Angka
Pantai Barat Subdistrict in Figures
2019

ISBN: -

No. Publikasi/Publication Number: 94190.1914

Katalog/Catalog: 1102001.9419060

Ukuran Buku/Book Size: 14,8 cm x 21 cm

Jumlah Halaman/Number of Pages: xxii + 136 halaman /pages

Naskah/Manuscript:

Badan Pusat Statistik Kabupaten Sarmi

BPS-Statistics of Sarmi Regency

Gambar Kover oleh/Cover Designed by:

Badan Pusat Statistik Kabupaten Sarmi

BPS-Statistics of Sarmi Regency

Ilustrasi Kover/Cover Illustration:

Badan Pusat Statistik Kabupaten Sarmi

BPS-Statistics of Sarmi Regency

Diterbitkan oleh/Published by:

© BPS Kabupaten Sarmi/*BPS-Statistics of Sarmi Regency*

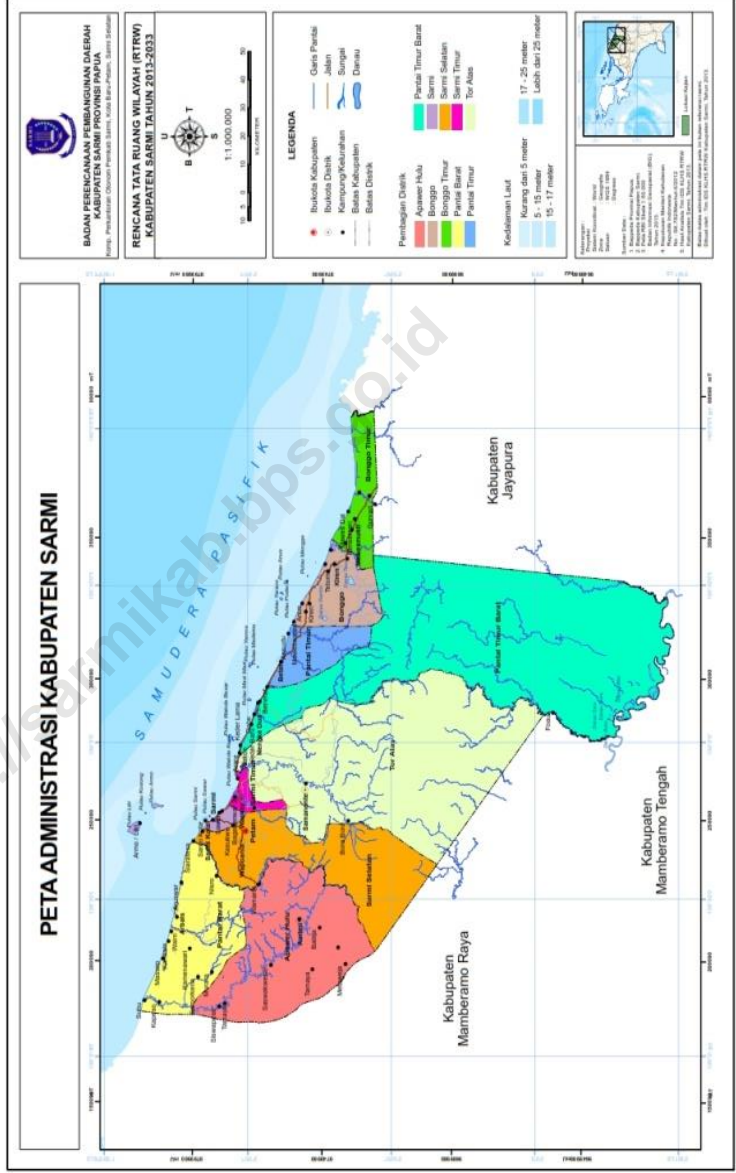
Dicetak oleh/Printed by:

CV. Bersama Dian MDJ

**Dilarang mengumumkan, mendistribusikan, mengomunikasikan, dan/atau
menggandakan sebagian atau seluruh isi buku ini untuk tujuan komersial tanpa izin
tertulis dari Badan Pusat Statistik**

*Prohibited to announce, distribute, communicate, and/or copy part or all of this book
for commercial purpose without permission from BPS-Statistics Indonesia*

PETA WILAYAH KABUPATEN SARMI MAP OF SARMI REGENCY



KEPALA BPS KABUPATEN SARMI
CHIEF STATISTICIAN OF SARMI REGENCY



DESIUS FRITS MOBILALA, SE.



KATA PENGANTAR

Kecamatan Pantai Barat Dalam Angka 2019 merupakan publikasi tahunan yang diterbitkan oleh BPS Kabupaten Sarmi. Disadari bahwa publikasi ini belum sepenuhnya memenuhi harapan pihak pemakai data khususnya para perencana, namun diharapkan dapat membantu melengkapi penyusunan rencana pembangunan di Kabupaten Sarmi terutama Kecamatan Pantai Barat.

Publikasi ini dapat terwujud berkat kerja sama dan bantuan dari berbagai pihak baik instansi pemerintah maupun swasta. Kepada semua pihak yang telah memberikan bantuan disampaikan penghargaan dan terima kasih yang sebesar – besarnya.

Walaupun publikasi ini telah disiapkan sebaik-baiknya, namun disadari masih ada kekurangan dan kesalahan yang terjadi. Untuk perbaikan publikasi ini, tanggapan dan saran yang bersifat konstruktif dari para pemakai sangat diharapkan.

Sarmi, September 2019

Kepala BPS

Kabupaten Sarmi

Desius Frits Mobilala, SE.



PREFACE

Pantai Barat Subdistrict in Figures 2019 is an annual publication written by BPS-statistics of Sarmi Regency. Honestly, this publication has not perfect yet and has not filled the user's hope, especially for the planners yet, but hopely it can help to equip compilation of development planning in Sarmi regency.

This comprehensive publication has been made possible with the assistance and contribution from several governmental institutions and private organizations. To all parties who have been involved in the preparation of this publication, I would like to express my sincerest appreciation and gratitude.

Comments and constructive suggestions for the improvement of this publication are always welcome.

*Sarmi, September 2019
Chief Statistician of
Sarmi Regency*

Desius Frits Mobilala, SE.

DAFTAR ISI/CONTENTS

halaman
page

Peta Wilayah Kabupaten Sarmi/Map of Sarmi Regency	iii
Kepala BPS Kabupaten SARMI/Chief Statistician Of SARMI Regency	v
Kata Pengantar	vii
<i>Preface</i>	viii
Daftar Tabel/List Of Tables	xi
Daftar Gambar/List Of Figures	xxi
Penjelasan Umum/Explanatory Notes	xxii
BAB 1 Geografi dan Iklim/Geography and Climate.....	1
1.1 Geografi/Geography	8
1.2 Iklim/Climate	11
BAB 2 Pemerintahan/Government	17
2.1 Wilayah Administratif/Administrative Area	23
2.2 Pegawai Negeri Sipil/Civil Servants	25
BAB 3 Kependudukan dan Ketenagakerjaan/Population and Employment .	29
3.1 Kependudukan/Population	43
3.2 Ketenagakerjaan/Employment	49
BAB 4 Sosial/Social	51
4.1 Pendidikan/Education	59
4.2 Kesehatan/Health	76
4.3 Agama/Religion	81
BAB 5 Pertanian/Agriculture	83
5.1 Tanaman Pangan/Food Crops.....	94
5.2 Hortikultura/Horticulture	100
5.3 Perkebunan/Estate Crops.....	104
5.4 Peternakan/Animal Husbandry	111
5.5 Perikanan/Fishery	114
BAB 6 Energi/Energy.....	119
6.1 Energi/Energy	124
BAB 7 Transportasi dan Komunikasi/Transportation and Communication	127

7.1	Transportasi/ <i>Transportation</i>	132
7.2	Komunikasi/ <i>Communication</i>	135

<https://sarmikab.bps.go.id>

DAFTAR TABEL/LIST OF TABLES

halaman
page

BAB 1 Geografi dan Iklim/<i>Geography and Climate</i>.....	1
1.1 Geografi/ <i>Geography</i>	
1.1.1 Letak Geografis dan Batas Wilayah Kecamatan Pantai Barat/ <i>Geographical Location and The Border Area of Pantai Barat Subdistrict</i>	8
1.1.2 Luas Wilayah menurut Kampung/Kelurahan di Kecamatan Pantai Barat (Kondisi 19 Kecamatan), 2018/ <i>Total Area by Village/Urban Village in Pantai Barat Subdistrict (19 Subdistricts Condition), 2018</i>	9
1.1.3 Tinggi Wilayah di Atas Permukaan Laut (DPL) menurut Kampung/Kelurahan di Kecamatan Pantai Barat, 2018/ <i>Height Above Mean Sea Level (AMSL) by Village/Urban Village in Pantai Barat Subdistrict, 2018</i>	10
1.2 Iklim/ <i>Climate</i>	
1.2.1 Rata-rata Suhu Udara, Kelembaban, Tekanan Udara, Kecepatan Angin, Curah Hujan, dan Penyinaran Matahari di Stasiun Sarmi, 2018/ <i>Average of Temperature, Relative Humidity, Wind Velocity, Rain Fall, and Duration of Sun Shine at Sarmi Station, 2018</i>	11
1.2.2 Rata-rata Suhu dan Kelembaban Udara Menurut Bulan di Kabupaten Sarmi, 2018/ <i>Average Temperature and Humidity by Month in Sarmi Regency, 2018</i>	12
1.2.3 Rata-rata Tekanan Udara, Kecepatan Angin dan Penyinaran Matahari Menurut Bulan di Kabupaten Sarmi, 2018/ <i>Average Atmospheric Pressure, Wind Velocity and Duration of Sunshine by Month in Sarmi Regency, 2018</i>	13
1.2.4 Jumlah Curah Hujan dan Hari Hujan Menurut Bulan di Kabupaten Sarmi, 2018/ <i>Amount of precipitation and Number of Rainy Days by Month in Sarmi Regency, 2018</i>	14

1.2.5 Rata – Rata Tekanan Udara Menurut Bulan di Kabupaten Sarmi, 2018/ <i>Average of Atmospheric Pressure by Month in Sarmi Regency, 2018</i>	15
BAB 2 Pemerintahan/<i>Government</i>	17
2.1 Wilayah Administrasi/ <i>Administrative Area</i>	
2.1.1 Ibukota Kecamatan dan Nama Kampung/Kelurahan di Kecamatan Pantai Barat, 2018/ <i>Capital of Subdistrict and Village Name in Pantai Barat Subdistrict, 2018</i>	23
2.1.2 Jumlah Rukun Tetangga/Rukun Warga menurut Kampung/Kelurahan di Kecamatan Pantai Barat, 2018/ <i>Number of Smallest Administrative Area by Village/Urban Village in Pantai Barat Subdistrict, 2018</i>	24
2.2 Pegawai Negeri Sipil/ <i>Civil Servants</i>	
2.2.1 Jumlah Pegawai Negeri Sipil menurut Jenis Kelamin di Kantor Kecamatan Pantai Barat, 2018/ <i>Number of Civil Servants by Sex in Pantai Barat Subdistrict Office, 2018</i>	25
2.2.2 Jumlah Pegawai Negeri Sipil menurut Golongan Kepangkatan di Kantor Kecamatan Pantai Barat, 2018/ <i>Number of Civil Servants by Hierarchy in Pantai Barat Subdistrict Office, 2018</i>	26
2.2.3 Nama, Umur, Tingkat Pendidikan Kepala Kampung di Kecamatan Pantai Barat, 2018/ <i>Name, Age, and Education Attainment of Head of Village in Pantai Barat Subdistrict, 2018</i>	27
BAB 3 Kependudukan dan Ketenagakerjaan/<i>Population and Employment</i> ..	29
3.1 Kependudukan/ <i>Population</i>	
3.1.1 Jumlah Penduduk dan Laju Pertumbuhan Penduduk Menurut Kecamatan di Kabupaten Sarmi 2010, 2017, dan 2018/ <i>Population and Population Growth Rate by Subdistrict in Sarmi regency, 2010, 2017, and 2018</i>	43
3.1.2 Jumlah Penduduk dan Laju Pertumbuhan Penduduk di Kecamatan Pantai Barat, 2010, 2017, dan 2018/ <i>Population and Population Growth Rate in Pantai Barat Subdistrict, 2010, 2017, and 2018</i>	44
3.1.3 Jumlah Penduduk dan Rasio Jenis Kelamin di Kecamatan Pantai Barat, 2011 – 2018/ <i>Population and Sex Ratio in Pantai Barat Subdistrict, 2011 - 2018</i>	45

3.1.4	Distribusi dan Kepadatan Penduduk Menurut Kampung di Kecamatan Pantai Barat, 2018/ <i>Population Distribution and Density by Village in Pantai Barat Subdistrict, 2018</i>	46
3.1.5	Jumlah Penduduk Menurut Kelompok Umur dan Jenis Kelamin di Kecamatan Pantai Barat, 2018/ <i>Population by Age Group and Sex in Pantai Barat Subdistrict, 2018</i>	47
3.1.6	Jumlah Rumah Tangga dan Rata-rata Anggota Rumah Tangga di Kecamatan Pantai Barat, 2014-2018/ <i>Number of Household and Average of Household Size in Pantai Barat Subdistrict, 2014- 2018</i>	48
3.2	Ketenagakerjaan/ <i>Employment</i>	
3.2.1	Jumlah Penduduk Berumur 15 Tahun Ke Atas Menurut Pendidikan Tertinggi yang Ditamatkan dan Jenis Kegiatan Selama Seminggu yang Lalu di Kabupaten Sarmi, 2018/ <i>Population Aged 15 Years and Over by Educational Attainment and Type of Activity During The Previous Week in Sarmi Regency, 2018</i>	49
BAB 4 Sosial/Social		51
4.1	Pendidikan/ <i>Education</i>	
4.1.1	Jumlah Sekolah Taman Kanak-Kanak (TK) dan Pendidikan Anak Usia Dini (PAUD) di Lingkungan Kementerian Pendidikan Nasional Menurut Kampung di Kecamatan Pantai Barat, 2018/ <i>Number of Kindergarden School by Village in Pantai Barat Subdistrict, 2018</i> ..	59
4.1.2	Jumlah Sekolah Dasar (SD) di Lingkungan Kementerian Pendidikan Nasional Menurut Kampung di Kecamatan Pantai Barat Tahun Ajaran 2018/2019/ <i>Number of Elementary School by Village in Pantai Barat Subdistrict, 2018/2019</i>	60
4.1.3	Jumlah Murid Sekolah Dasar (SD) Negeri di Lingkungan Kementerian Pendidikan Nasional Kabupaten Sarmi Menurut Kampung dan Jenis Kelamin di Kecamatan Pantai Barat Tahun Ajaran 2018/2019/ <i>Number of Pupil in State Elementary School in Education and Teaching Services of Sarmi Regency by Village and Sex in Pantai Barat Subdistrict, 2018/2019</i>	61
4.1.4	Jumlah Murid Sekolah Dasar (SD) Swasta di Lingkungan Kementerian Pendidikan Nasional Kabupaten Sarmi Menurut Kampung dan Jenis Kelamin di Kecamatan Pantai Barat Tahun Ajaran	

	<i>2018/2019/Number of Pupil in Private Elementary School in Education and Teaching Services of Sarmi Regency by Village and Sex in Pantai Barat Subdistrict, 2018/2019</i>	62
4.1.5	Jumlah Guru Sekolah Dasar (SD) Negeri di Lingkungan Kementerian Pendidikan Nasional Kabupaten Sarmi Menurut Kampung di Kecamatan Pantai Barat Tahun Ajaran 2018/2019/ <i>Number of Teacher in State Elementary School in Education and Teaching Services of Sarmi Regency by Village and Sex in Pantai Barat Subdistrict, 2018/2019</i>	63
4.1.6	Jumlah Guru Sekolah Dasar (SD) Swasta di Lingkungan Kementerian Pendidikan Nasional Kabupaten Sarmi Menurut Kampung di Kecamatan Pantai Barat Tahun Ajaran 2018/2019/ <i>Number of Teacher in Private Elementary School in Education and Teaching Services of Sarmi Regency by Village in Pantai Barat Subdistrict, 2018/2019</i>	64
4.1.7	Jumlah Sekolah, Murid, Guru, dan Rasio Murid-Guru Sekolah Dasar (SD) Negeri Menurut Kampung di Kecamatan Pantai Barat Tahun Ajaran 2018/2019/ <i>Number of School, Pupils, Teacher, and School-Teacher Ratio of State Elementary Schools by Village in Pantai Barat Subdistrict, 2018/2019</i>	65
4.1.8	Jumlah Sekolah, Murid, Guru, dan Rasio Murid-Guru Sekolah Dasar (SD) Swasta Menurut Kampung di Kecamatan Pantai Barat Tahun Ajaran 2018/2019/ <i>Number of School, Pupils, Teacher, and School-Teacher Ratio of Private Elementary Schools by Village in Pantai Barat Subdistrict, 2018/2019</i>	66
4.1.9	Jumlah Sekolah, Murid, Guru, dan Rasio Murid-Guru Madrasah Ibtidaiyah (MI) Menurut Kampung di Kecamatan Pantai Barat Tahun Ajaran 2018/2019/ <i>Number of School, Pupils, Teacher, and School-Teacher Ratio of Madrasah Ibtidaiyah by Village in Pantai Barat Subdistrict, 2018/2019</i>	67
4.1.10	Jumlah Sekolah Menengah Pertama (SMP) di Lingkungan Kementerian Pendidikan Nasional Kabupaten Sarmi Menurut Kampung di Kecamatan Pantai Barat Tahun Ajaran 2018/2019/ <i>Number of Junior High Schools in Education and</i>	

	<i>Teaching Services of Sarmi Regency by Village in Pantai Barat Subdistrict, 2018/2019</i>	68
4.1.11	Jumlah Murid Sekolah Menengah Pertama (SMP) Negeri di Lingkungan Kementerian Pendidikan Nasional Kabupaten Sarmi Menurut Kampung dan Jenis Kelamin di Kecamatan Pantai Barat Tahun Ajaran 2018/2019/ <i>Number of Pupil in State Junior High Schools in Education and Teaching Services of Sarmi Regency by Village and Sex in Pantai Barat Subdistrict, 2018/2019</i>	69
4.1.12	Jumlah Murid Sekolah Menengah Pertama (SMP) Swasta di Lingkungan Kementerian Pendidikan Nasional Kabupaten Sarmi Menurut Kampung dan Jenis Kelamin di Kecamatan Pantai Barat Tahun Ajaran 2018/2019/ <i>Number of Pupil in Private Junior High Schools in Education and Teaching Services of Sarmi Regency by Village and Sex in Pantai Barat Subdistrict, 2018/2019</i>	70
4.1.13	Jumlah Guru Sekolah Menengah Pertama (SMP) Negeri di Lingkungan Kementerian Pendidikan Nasional Kabupaten Sarmi Menurut Kampung di Kecamatan Pantai Barat Tahun Ajaran 2018/2019/ <i>Number of Teacher in State Junior High Schools in Education and Teaching Services of Sarmi Regency by Village in Pantai Barat Subdistrict, 2018/2019</i>	71
4.1.14	Jumlah Guru Sekolah Menengah Pertama (SMP) Swasta di Lingkungan Kementerian Pendidikan Nasional Kabupaten Sarmi Menurut Kampung di Kecamatan Pantai Barat Tahun Ajaran 2018/2019/ <i>Number of Teacher in Private Junior High Schools in Education and Teaching Services of Sarmi Regency by Village in Pantai Barat Subdistrict, 2018/2019</i>	72
4.1.15	Jumlah Sekolah, Murid, Guru, dan Rasio Murid-Guru Menengah Pertama (SMP) Negeri di Lingkungan Kementerian Pendidikan Nasional Kabupaten Sarmi Menurut Kampung di Kecamatan Pantai Barat Tahun Ajaran 2018/2019/ <i>Number of School, Pupils, Teacher, and School-Teacher Ratio of State Junior High Schools in Education and Teaching Services of Sarmi Regency by Village in Pantai Barat Subdistrict, 2018/2019</i>	73

4.1.16	Jumlah Sekolah, Murid, Guru, dan Rasio Murid-Guru Menengah Pertama (SMP) Swasta di Lingkungan Kementerian Pendidikan Nasional Kabupaten Sarmi Menurut Kampung di Kecamatan Pantai Barat Tahun Ajaran 2018/2019/ <i>Number of School, Pupils, Teacher, and School-Teacher Ratio of Private Junior High Schools in Education and Teaching Services of Sarmi Regency by Village in Pantai Barat Subdistrict, 2018/2019</i>	74
4.1.17	Jumlah Sekolah, Murid, Guru, dan Rasio Murid-Guru Sekolah Menengah Kejuruan (SMK) di Lingkungan Kementerian Pendidikan Nasional Kabupaten Sarmi Menurut Kampung di Kecamatan Pantai Barat Tahun Ajaran 2018/2019/ <i>Number of School, Pupils, Teacher, and School-Teacher Ratio of Vocational High School (SMK) in Education and Teaching Services of Sarmi Regency by Village in Pantai Barat Subdistrict, 2018/2019</i>	75
4.1	Kesehatan/Health	
4.2.1	Jumlah Fasilitas Kesehatan Menurut Kampung di Kecamatan Pantai Barat, 2018/ <i>Number Of Health Facilities By Village in Pantai Barat Subdistrict, 2018</i>	76
4.2.2	Jumlah Tenaga Kesehatan Menurut Kampung di Kecamatan Pantai Barat, 2018/ <i>Number Of Health Personnel By Village In Pantai Barat Subdistrict, 2018</i>	78
4.2.3	Jumlah Tenaga Kesehatan Menurut Unit Kerja di Kecamatan Pantai Barat, 2018/ <i>Number of Health Personnel by Work Unit in Pantai Barat Subdistrict, 2018</i>	79
4.3	Agama/Religion	
4.3.1	Jumlah Penduduk Menurut Kampung dan Agama yang Dianut di Kecamatan Pantai Barat, 2018/ <i>Population by Village and Religion in Pantai Barat Subdistrict, 2018</i>	81
4.3.2	Banyaknya Tempat Ibadah Menurut Kampung di Kecamatan Pantai Barat, 2018/ <i>Number of Place of Worship by Village in Pantai Barat Subdistrict, 2018</i>	82
	BAB 5 Pertanian/Agriculture	83
5.1	Tanaman Pangan/Food Crops	

5.1.1	Luas Lahan Sawah Menurut Kampung Dan Jenis Pengairan Di Kecamatan Pantai Barat (Ha), 2018/ <i>Area Of Wetland By Village And Type Of Irrigation In Pantai Barat Subdistrict (Ha), 2018/</i> <i>Area Of Dry Field/Garden, Shifting Cultivation, Land And Temporarily Unused Land By Village In Pantai Barat Subdistrict (Hectar), 2016</i>	95
5.1.3	Luas Panen Dan Produksi Padi Sawah Dan Padi Ladang Menurut Kampung Di Kecamatan Pantai Barat (Ha), 2018/ <i>Harvested Area And Production Of Wetland And Dryland Paddy By Village In Pantai Barat Subdistrict (Ha), 2018</i>	96
5.1.4	Luas Panen dan Produksi Beberapa Komoditi Menurut Kampung di Kecamatan Pantai Barat (ha), 2018/ <i>Harvested Area and Production Some of Comodities by Village in Pantai Barat Subdistrict (ha), 2018</i>	97
5.2	Hortikultura/Horticulture	
5.2.1	Luas Panen Tanaman Sayuran Menurut Kampung Dan Jenis Sayuran Di Kecamatan Pantai Barat (ha), 2018/ <i>Harvested Area Of Vegetables By Village And Kind Of Vegetables In Pantai Barat Subdistrict (ha), 2018</i>	100
5.2.2	Produksi Tanaman Sayuran Menurut Kampung Dan Jenis Sayuran Di Kecamatan Pantai Barat (ton), 2018/ <i>Production Of Vegetables By Village And Kind Of Vegetables In Pantai Barat Subdistrict (ton), 2018</i>	101
5.2.3	Luas Panen Buah - Buahan Menurut Kampung Dan Jenis Buah-buahan Di Kecamatan Pantai Barat (Ha), 2018/ <i>Harvested Area Of Fruits By Village And Kind Of Fruits In Pantai Barat Subdistrict (Ha), 2018</i>	102
5.2.4	Produksi Buah - Buahan Menurut Kampung dan Jenis Buah-buahan di Kecamatan Pantai Barat (Ton), 2018/ <i>Production of Fruits by Village and Kind of Fruits in Pantai Barat Subdistrict (Ton), 2018</i>	103
5.3	Perkebunan/EstateCrops	
5.3.1	Luas Area Tanaman Perkebunan Kakao Menurut Kampung Di Kecamatan Pantai Barat (Ha), 2018/ <i>Area Of Cocoa By Village In Pantai Barat Subdistrict (Ha), 2018</i>	104

5.3.2	Jumlah Petani, Luas Area, Dan Produksi Tanaman Perkebunan Kakao Menurut Kampung Di Kecamatan Pantai Barat, 2018/ <i>Number Of Farmer, Area, And Production Of Cocoa By Village In Pantai Barat Subdistrict, 2018</i>	105
5.3.3	Luas Area Tanaman Perkebunan Kelapa Menurut Kampung Di Kecamatan Pantai Barat, 2018/ <i>Area Of Coconut By Village In Pantai Barat Subdistrict, 2018</i>	106
5.3.4	Jumlah Petani, Luas Area, Dan Produksi Tanaman Perkebunan Kelapa Menurut Kampung Di Kecamatan Pantai Barat, 2018/ <i>Number Of Farmer, Area, And Production Of Coconut By Village In Pantai Barat Subdistrict, 2018</i>	107
5.3.5	Luas Area Tanaman Perkebunan Pinang Menurut Kampung Di Kecamatan Pantai Barat, 2018/ <i>Area Of Areca Nut By Village In Pantai Barat Subdistrict, 2018</i>	108
5.3.6	Jumlah Petani, Luas Area, Dan Produksi Tanaman Perkebunan Pinang Menurut Kampung Di Kecamatan Pantai Barat, 2018/ <i>Number Of Farmer, Area, And Production Of Areca Nut By Village In Pantai Barat Subdistrict, 2018</i>	109
5.3.7	Produktivitas Tanaman Perkebunan di Kabupaten Sarmi, 2014 – 2018/ <i>Average of Estate Crops Productivitas in Sarmi Regency, 2014 - 2018</i>	110
5.4	<i>Peternakan/Animal Husbandry</i>	
5.4.1	Populasi Ternak Menurut Jenis Ternak (Ekor) Dan Kampung Di Kecamatan Pantai Barat, 2016/ <i>Livestock Population By Type Of Livestock (Heads) And Village In Pantai Barat Subdistrict, 2016</i> ...	111
5.4.2	Populasi Unggas Menurut Kampung Di Kecamatan Pantai Barat, 2016/ <i>Poultry Population By Village In Pantai Barat Subdistrict, 2016</i>	113
5.5	<i>Perikanan/Fishery</i>	
5.5.1	Jumlah Rumah Tangga Perikanan Tangkap Menurut Kampung Di Kecamatan Pantai Barat, 2016 dan 2017/ <i>Number Of Fish Capture Households By Villages In Pantai Barat Subdistrict, 2016 and 2017</i> ...	114

5.5.2	Produksi Perikanan Tangkap Menurut Kampung Dan Subsektor Di Kecamatan Pantai Barat (Ton), 2016 dan 2017/ <i>Production Of Fish Capture By Village And Subsector In Pantai Barat Subdistrict, 2016 and 2017</i>	115
5.5.3	Jumlah Rumah Tangga Perikanan Budidaya Menurut Kampung Dan Jenis Budidaya Di Kecamatan Pantai Barat, 2017/ <i>Number Of Aquaculture Households By Village and Type Of Aquaculture In Pantai Barat Subdistrict, 2017</i>	116
5.5.4	Produksi Perikanan Budidaya (ton) Menurut Kampung Dan Subsektor Di Kecamatan Pantai Barat, 2017/ <i>Production Of Fish Capture (ton) By Village and Subsector In Pantai Barat Subdistrict, 2017</i>	117
5.5.5	Jumlah Perahu/Kapal Menurut Kampung dan Jenis Kapal di Kecamatan Pantai Barat, 2017/ <i>Number of Fishing Boats by Village and Type of Boat in Pantai Barat Subdistrict, 2017</i>	118
BAB 6 Energi/Energy		119
6.1	Energi/Energy	
6.1.1	Daya Terpasang, Produksi, dan Distribusi Listrik PT. PLN (Persero) pada Cabang/Ranting PLN di Kabupaten Sarmi, 2012 – 2018/ <i>Installed Capacity, Production, and Distribution of Electricity of State Electricity Company at Branch Level in Sarmi Regency, 2012 – 2018</i>	124
6.1.2	Jumlah Pelanggan Listrik Menurut Kampung di Kecamatan Pantai Barat, 2014 – 2018/ <i>Number of Registered Electricity Costumers by Village in Pantai Barat Subdistrict, 2014 – 2018</i>	125
6.1.3	Banyaknya Penjualan Listrik dan Persentase Menurut Jenis Pelanggan di Kabupaten Sarmi, 2018/ <i>Number of Electricity Sold and Percentage by Type of Customers in Sarmi Regency, 2018</i>	126
BAB 7 Transportasi dan Komunikasi/Transportation and Communication		127
7.1	Transportasi/Transportation	
7.1.1	Panjang Jalan Menurut Kampung dan Pemerintahan yang Berwenang Mengelolanya di Kecamatan Pantai Barat (km), 2015*/ <i>Length of Roads by Village and Level of Government Responbility in Pantai Barat Subdistrict (km), 2015*</i>	132

7.1.2 Panjang Jalan Menurut Kampung dan Pemerintahan yang Berwenang Mengelolanya di Kecamatan Pantai Barat (km), 2018/ <i>Length of Roads by Village and Level of Government Responbility in Pantai Barat Subdistrict (km), 2018</i>	133
7.1.3 Panjang Jalan Menurut Kondisi Jalan di Kabupaten Sarmi (Km), 2013-2018/ <i>Length of Roads by Road Condition in Sarmi Regency (km), 2013-2018</i>	134
7.2 Komunikasi/ <i>Communication</i>	
7.2.1 Banyaknya Kantor Pos Menurut Jenis Kantor Pos di Kecamatan Pantai Barat, 2018/ <i>Number of Post Office by Type of Post Office in Pantai Barat Subdistrict, 2018</i>	135

DAFTAR GAMBAR/LIST OF FIGURES

	halaman page
1 Presentase Luas Wilayah Menurut Kecamatan di Kabupaten Sarmi (km ²), 2018/ <i>Total Area by Subdistrict In Sarmi Regency (square.km), 2018</i>	7
2 Jumlah Pegawai Negeri Sipil (PNS) di Kantor Kecamatan Pantai Barat menurut Jenis Kelamin, 2018/ <i>Number of Regional Civil Servant by Sex in Pantai Barat Subdistrict Office, 2018</i>	21
3 Banyaknya Pegawai Negeri Sipil (PNS) di Kantor Kecamatan Pantai Barat Menurut Golongan Kepangkatan, 2018/ <i>Number of Regional Civil Servant by Hierarchy in Pantai Barat Subdistrict Office, 2018</i>	22
4 Jumlah Penduduk Menurut Kecamatan di Kabupaten Sarmi, 2018/ <i>Number of Population by Subdistrict in Sarmi Regency, 2018/Percentage of Population by Sex in Pantai Barat Subdistrict, 2018</i>	41
6 Persentase Penduduk Berumur 15 Tahun Keatas Menurut Angkatan Kerja Selama Seminggu yang lalu di Kabupaten Sarmi, 2018/ <i>Percentage of Population Aged 15 Years and Over by Economically Active During The Previous Week in Sarmi Regency, 2018</i>	42
7 Jumlah Sekolah di Kecamatan Pantai Barat Tahun Ajaran 2018/2019/ <i>Number of School in Pantai Barat Subdistrict, 2018/2019</i>	57
8 Banyaknya Fasilitas Kesehatan di Kecamatan Pantai Barat, 2018/ <i>Number of Health Facility in Pantai Barat Subdistrict, 2018</i>	58
9 Jumlah Pelanggan Listrik PLN di Kecamatan Pantai Barat, 2014 – 2018/ <i>Number of PLN electric customer in Pantai Barat Subdistrict, 2014 - 2018</i>	123
10 Panjang Jalan menurut Pemerintahan yang Berwenang Mengelolanya di Kecamatan Pantai Barat (km), 2015*/ <i>Length of Road by Level of Government Responbility in Pantai Barat Subdistrict (km), 2015*</i>	131

PENJELASAN UMUM/EXPLANATORY NOTES

Tanda-tanda, satuan-satuan, dan lain-lainnya yang digunakan dalam publikasi ini adalah sebagai berikut:

Symbols, measurement units, and acronyms which are used in this publication, are as follows:

1. TANDA-TANDA/SYMBOLS

Data tidak tersedia/ <i>Data not available</i>	:	...
Tidak ada atau nol / <i>Null or zero</i>	:	—
Data dapat diabaikan/ <i>Data negligible</i>	:	0
Tanda decimal/ <i>Decimal point</i>	:	,
Data tidak dapat ditampilkan/ <i>Not applicable</i>	:	NA
Angka perkiraan/ <i>Estimated figures</i>	:	e
Angka sementara/ <i>Preliminary figures</i>	:	x
Angka sangat sementara/ <i>Very preliminary figures</i>	:	xx
Angka diperbaiki/ <i>Revised figures</i>	:	r

2. SATUAN/UNITS

barel/ <i>barrel</i>	:	158,99 liter/ <i>litres</i> = 1/6,2898 m ³
hektar (ha)/ <i>hectare (ha)</i>	:	10 000 m ²
kilometer (km)/ <i>kilometres (km)</i>	:	1 000 meter/ <i>meters</i> (m)
knot/ <i>knot</i>	:	1,8523 km/jam (km/hour)
kuintal/ <i>quintal</i>	:	100 kg
KWh	:	1 000 Watt <i>hour</i>
MWh	:	1 000 KWh
liter (untuk beras)/ <i>litre (for rice)</i>	:	0,80 kg
ons/ <i>ounce</i>	:	28,31 gram/ <i>grams</i>
ton	:	1 000 kg

Satuan lain: buah, dus, butir, helai/lembar, kaleng, batang, pulsa, ton kilometer (ton-km), jam, menit, persen (%).

Other units: unit, pack, pieces, sheet, tin, pulse, ton-kilometres(ton-km), hour, minute, percent (%).

Perbedaan angka di belakang koma disebabkan oleh pembulatan angka.

The difference in decimal numbers is caused by rounding.

BAB
Chapter
1

GEOGRAFI DAN IKLIM
Geography and Climate



PENJELASAN TEKNIS**TECHNICAL NOTES**

1. Secara astronomis, Indonesia terletak antara 60 08' Lintang Utara dan 110 15' Lintang Selatan dan antara 940 45'–1410 05' Bujur Timur dan dilalui oleh garis ekuator atau garis khatulistiwa yang terletak pada garis lintang 00.
2. Berdasarkan posisi geografisnya, negara Indonesia memiliki batas-batas: Utara - Negara Malaysia, Singapura, Filipina, dan Laut Cina Selatan; Selatan - Negara Australia dan Samudera Hindia; Barat - Samudera Hindia; Timur - Negara Papua Nugini, Timor Leste, dan Samudera Pasifik.
3. Indonesia terdiri dari 34 provinsi yang terletak di lima pulau besar dan empat kepulauan, yaitu:
 - Pulau Sumatera: Aceh, Sumatera Utara, Sumatera Barat, Riau, Jambi, Sumatera Selatan, Bengkulu, dan Lampung.
 - Kepulauan Riau: Kepulauan Riau.
 - Kepulauan Bangka Belitung: Kepulauan Bangka Belitung.
 - Pulau Jawa: DKI Jakarta, Jawa Barat, Banten, Jawa Tengah, DI Yogyakarta, dan Jawa Timur.
 - Kepulauan Nusa Tenggara (Sunda Kecil): Bali, Nusa Tenggara Barat,
6. *Astronomically, Indonesia is located between 60 08' North latitude and 110 15' South latitude, and between 940 45' and 1410 05' East longitude and lies on equator line located at 00 latitude line.*
7. *In terms of geographic position, Indonesia has boundaries as follows: North - Malaysia, Singapore, Philippines, and South China Sea; South - Australia and Indian Ocean; West - Indian Ocean; East - Papua New Gunea, Timor Leste, and Pasific Ocean.*
8. *Indonesia has 34 provinces spreading over five main islands and four archipelago. These include:*
 - *Sumatera Island: Aceh, Sumatera Utara, Sumatera Barat, Riau, Jambi, Sumatera Selatan, Bengkulu, and Lampung.*
 - *Riau Archipelago: Kepulauan Riau.*
 - *Bangka Belitung Archipelago: Kepulauan Bangka Belitung.*
 - *Jawa Island: DKI Jakarta, Jawa Barat, Banten, Jawa Tengah, DI Yogyakarta, and Jawa Timur.*
 - *Nusa Tenggara Archipelago*

GEOGRAPHY AND CLIMATE

- dan Nusa Tenggara Timur.
 - Pulau Kalimantan: Kalimantan Barat, Kalimantan Tengah, Kalimantan Selatan, Kalimantan Timur, dan Kalimantan Utara.
 - Pulau Sulawesi: Sulawesi Utara, Gorontalo, Sulawesi Tengah, Sulawesi Selatan, Sulawesi Barat, dan Sulawesi Tenggara.
 - Kepulauan Maluku: Maluku dan Maluku Utara.
 - Pulau Papua: Papua dan Papua Barat.
- (Sunda Kecil): Bali, Nusa Tenggara Barat, and Nusa Tenggara Timur.
- Kalimantan Island: Kalimantan Barat, Kalimantan Tengah, Kalimantan Selatan, Kalimantan Timur and Kalimantan Utara.
 - Sulawesi Island: Sulawesi Utara, Gorontalo, Sulawesi Tengah, Sulawesi Selatan, Sulawesi Barat, and Sulawesi Tenggara.
 - Maluku Archipelago: Maluku and Maluku Utara.
 - Papua Island: Papua and Papua Barat.
4. **QFF** adalah tekanan udara pada suatu tempat atau stasiun, yang dijabarkan ke tekanan permukaan laut sesuai dengan standar meteorologi.
 5. **QFE** adalah tekanan udara diatas landasan atau tekanan udara diatas tempat itu, yang didapat dari tekanan udara yang diamati pada ketinggian bejana barometer kemudian dijabarkan ke tekanan 10 feet diatas landasan
 9. **QFF** is atmospheric pressure in a place or station which described to sea level accordance with standards of meteorology
 10. **QFE** is atmospheric pressure above the runway or over the place, which is derived at the height of barometer then described the pressure to 10 feet above the runway.

ULASAN**Geografi**

Kecamatan Pantai Barat merupakan salah satu kecamatan di Kabupaten Sarmi. Wilayah Kecamatan Pantai Barat bagian utara berbatasan dengan Samudera Pasifik, bagian timur berbatasan dengan Kecamatan Verkam, bagian selatan berbatasan dengan Kecamatan Verkam, dan bagian barat berbatasan dengan Apawer Hilir. Kecamatan Pantai Barat seluas 810 km² atau 4,49 persen dari luas Kabupaten Sarmi.

Iklim

Kabupaten Sarmi pada tahun 2019 memiliki rata-rata suhu udara di antara 22,9°C sampai 32,6°C. Suhu tertinggi terjadi pada bulan Desember dan suhu terendah terjadi pada bulan Agustus.

Rata-rata kelembaban udara di Kabupaten Sarmi relatif tinggi yaitu berkisar antara 57,58 hingga 98,17 persen. Rata-rata Tekanan udara berkisar antara 1007,5-1009,9 mb. Sedangkan rata-rata kecepatan angin 2 knot.

Sepanjang tahun 2019, hujan terjadi setiap bulan di Kabupaten Sarmi. Rata-rata curah hujan di Kabupaten Sarmi tertinggi pada bulan Maret sebesar 307,1 mm³ dan terendah pada bulan Oktober sebesar 50,4 mm³. Banyaknya

DESCRIPTION**Geography**

Pantai Barat Subdistrict is a part of Sarmi Regency. Territorial Boundaries of Pantai Barat Subdistrict in northern area bordered by Pacific Ocean, eastern area bordered by Verkame Subdistrict, southern area bordered by Verkame Subdistrict, and western area bordered by Apawer Hilir Subdistrict. Pantai Barat Subdistrict has total area of 810 square.km or 4,49 percent of Sarmi Regency's area.

Climate

The average of temperature Sarmi Regency in 2019 ranged from 22,9°C to 32,6°C. The highest temperatures occurred in December and the lowest temperatures occurred in August.

The average of relative humidity in Sarmi Regency ranged from 57,58 to 98,17 percent. The average of atmospheric pressure ranged from 1007,5 to 1009,9 mb. Meanwhile, average of wind velocity is 2 knot.

During 2019, rain occurred every month in Sarmi Regency. The highest average of rainfall in Sarmi Regency is 307,1 mm³ which occurred in March and the lowest in October is 50,4 mm³. Number of rainy days ranged from 15 to

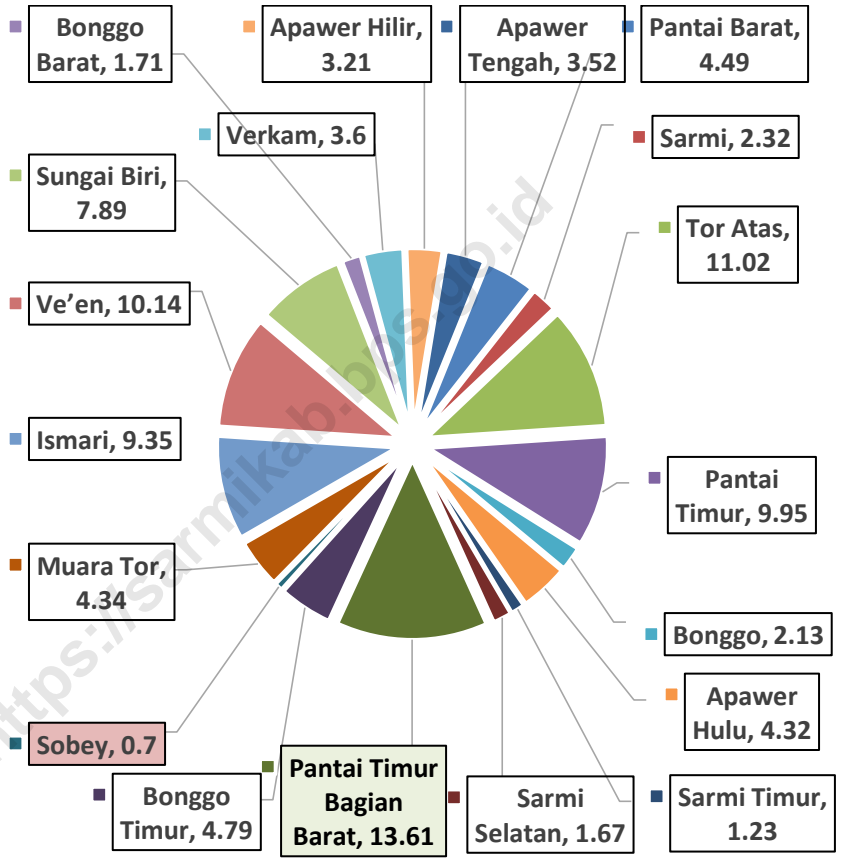
GEOGRAPHY AND CLIMATE

jumlah hari hujan berkisar antara 15-22 hari. Bulan Desember memiliki jumlah hari hujan terbanyak pada tahun 2019 yaitu 22 hari.

22 days. December has the highest rainy days in 2019 with 22 days.

<https://sarmikab.bps.go.id>

Gambar 1 Presentase Luas Wilayah Menurut Kecamatan di Kabupaten Sarmi (km²), 2018
Picture Total Area by Subdistrict In Sarmi Regency (square.km), 2018



1.1 GEOGRAFI/*GEOGRAPHY*

Tabel 1.1.1 Letak Geografis dan Batas Wilayah Kecamatan Pantai Barat
Table Geographical Location and The Border Area of Pantai Barat Subdistrict

A. Batas Wilayah Kecamatan Pantai Barat
The Border Area Pantai Barat Subdistrict

Sebelah Utara/ <i>North Side</i>	: Samudera Pasifik/ <i>Pacific Ocean</i>
Sebelah Selatan/ <i>South Side</i>	: Kecamatan Verkame/ <i>Verkame Subdistrict</i>
Sebelah Barat/ <i>West Side</i>	: Kecamatan Apawer Hilir/ <i>Apawer Hilir Subdistrict</i>
Sebelah Timur/ <i>East Side</i>	: Kecamatan Verkame/ <i>Verkame Subdistrict</i>

Sumber/*Source*: BPS Kabupaten Sarmi/*BPS-Statistics of Sarmi Regency*

Tabel 1.1.2 Luas Wilayah menurut Kampung/Kelurahan di Kecamatan Pantai Barat (Kondisi 19 Kecamatan), 2018
Total Area by Village/Urban Village in Pantai Barat Subdistrict (19 Subdistricts Condition), 2018

	Kampung/Kelurahan Village/Ward	Luas (km²) Total Area (square.km)	Persentase Percentage
	(1)	(2)	(3)
1	Waim
2	Arbais
3	Aruswar
4	Martewar
5	Wari
6	Niwerawar
7	Webro
	Pantai Barat	810	4,49

Sumber/Source: Badan Perencanaan Pembangunan Daerah Kabupaten Sarmi/ *Development Planning Regional Agency of Sarmi Regency*

Tabel 1.1.3 **Tinggi Wilayah di Atas Permukaan Laut (DPL) menurut Kampung/Kelurahan di Kecamatan Pantai Barat, 2018**
Table **Height Above Mean Sea Level (AMSL) by Village/Urban Village in Pantai Barat Subdistrict, 2018**

Kampung/Kelurahan <i>Village/Ward</i>		Tinggi (meter) <i>Height (meter)</i>
(1)		(2)
1	Waim	...
2	Arbais	10,39
3	Aruswar	...
4	Martewar	...
5	Wari	...
6	Niwerawar	...
7	Webro	...

Sumber/Source: Badan Perencanaan Pembangunan Daerah Kabupaten Sarmi/ *Development Planning Regional Agency of Sarmi Regency*

1.2 IKLIM/*CLIMATE*

Tabel 1.2.1 Rata-rata Suhu Udara, Kelembaban, Tekanan Udara, Kecepatan Angin, Curah Hujan, dan Penyinaran Matahari di Stasiun Sarmi, 2018
Average of Temperature, Relative Humidity, Wind Velocity, Rain Fall, and Duration of Sun Shine at Sarmi Station, 2018

Uraian/ <i>Description</i>	Stasiun Sarmi/ <i>Sarmi Station</i>
(1)	(2)
<i>Suhu/Temperature (°C)</i>	
Maksimum/ <i>Maximum</i>	32,60
Minimum/ <i>Minimum</i>	22,90
Rata-rata/ <i>Average</i>	27,70
<i>Kelembaban Udara (persen) Humidity (percent)</i>	
Maksimum/ <i>Maximum</i>	98,17
Minimum/ <i>Minimum</i>	57,58
Rata-rata/ <i>Average</i>	82,33
<i>Tekanan Udara/Atmospheric Pressure (mb)</i>	
	1009,00
<i>Kecepatan Angin/Wind Velocity (knot)</i>	
	2,00
<i>Curah Hujan/Precipitation (mm³)</i>	
	159,98
<i>Penyinaran Matahari (persen) Duration of Sunshine (percent)</i>	
	67,58

Sumber/*Source*: BMKG-Stasiun Meteorologi, Klimatologi, dan Geofisika, Sarmi/*BMKG-Meteorologi, Climatology, and Geophysics Station, Sarmi*

Tabel 1.2.2 Rata-rata Suhu dan Kelembaban Udara Menurut Bulan di Kabupaten Sarmi, 2018
Average Temperature and Humidity by Month in Sarmi Regency, 2018

Bulan/Month	Suhu Udara/Temperature (°C)			Kelembaban Udara Humidity (%)		
	Maks/ Max	Min/ Min	Rata-rata/ Average	Maks/ Max	Min/ Min	Rata- rata/ Avera ge
(1)	(2)	(3)	(4)	(5)	(6)	(7)
Januari/January	31,8	22,9	27,7	98,0	61,0	82,0
Februari/February	32,2	22,9	27,6	96,0	61,0	82,0
Maret/March	33,7	23,7	27,7	96,0	56,0	83,0
April/April	33,8	23,0	27,8	98,0	57,0	82,0
Mei/May	31,8	22,9	27,9	98,0	57,0	82,0
Juni/June	31,7	22,9	27,7	99,0	58,0	82,0
Juli/July	32,2	22,8	27,4	99,0	52,0	83,0
Agustus/August	31,6	22,4	27,4	99,0	55,0	82,0
September/September	31,8	22,6	27,5	99,0	62,0	82,0
Oktober/October	32,8	23,1	27,8	98,0	64,0	82,0
November/November	34,0	23,1	27,6	99,0	55,0	83,0
Desember/December	34,2	23,1	27,9	99,0	53,0	83,0

Sumber/Source: BMKG-Stasiun Meteorologi, Klimatologi, dan Geofisika, Sarmi/BMKG-Meteorologi, Climatology, and Geophysics Station, Sarmi

Tabel 1.2.3 Rata-rata Tekanan Udara, Kecepatan Angin dan Penyinaran Matahari Menurut Bulan di Kabupaten Sarmi, 2018
Average Atmospheric Pressure, Wind Velocity and Duration of Sunshine by Month in Sarmi Regency, 2018

Bulan/Month	Tekanan Udara <i>Atmospheric Pressure (mb)</i>	Kecepatan Angin/Wind <i>Velocity (knot)</i>	Penyinaran Matahari <i>Duration of Sunshine (%)</i>
(1)	(2)	(3)	(4)
Januari/January	1007,5	2,0	67,00
Februari/February	1008,4	2,0	67,00
Maret/March	1007,7	2,0	65,00
April/April	1008,5	2,0	63,00
Mei/May	1008,7	2,0	68,00
Juni/June	1009,9	2,0	69,00
Juli/July	1009,2	2,0	70,00
Agustus/August	1009,8	2,0	67,00
September/September	1009,5	2,0	66,00
Oktober/October	1009,7	2,0	70,00
November/November	1009,8	2,0	69,00
Desember/December	1009,7	2,0	70,00

Sumber/Source: BMKG-Stasiun Meteorologi, Klimatologi, dan Geofisika, Sarmi/BMKG-Meteorologi, Climatology, and Geophysics Station,Sarmi

Tabel 1.2.4 Jumlah Curah Hujan dan Hari Hujan Menurut Bulan di Kabupaten Sarmi, 2018
Amount of precipitation and Number of Rainy Days by Month in Sarmi Regency, 2018

Bulan/Month	Curah Hujan Precipitation (mm ³)	Hari Hujan Rainy Days
(1)	(2)	(3)
Januari/January	59,9	19
Februari/February	126,0	15
Maret/March	307,1	18
April/April	137,0	17
Mei/May	166,7	17
Juni/June	169,2	20
Juli/July	192,0	18
Agustus/August	132,1	19
September/September	262,2	18
Oktober/October	50,4	13
November/November	146,2	21
Desember/December	159,0	22

Sumber/Source: BMKG-Stasiun Meteorologi, Klimatologi, dan Geofisika, Sarmi/BMKG-Meteorologi, Climatology, and Geophysics Station, Sarmi

Tabel 1.2.5 Rata – Rata Tekanan Udara Menurut Bulan di Kabupaten Sarmi, 2018
Average of Atmospheric Pressure by Month in Sarmi Regency, 2018

Bulan/ Month	Tekanan Udara/ Atmospheric Pressure (mb)	
	QFF	QFE
(1)	(2)	(3)
Januari/ <i>January</i>	1007,5	1007,0
Februari/ <i>February</i>	1008,4	1007,8
Maret/ <i>March</i>	1007,7	1007,1
April/ <i>April</i>	1008,5	1007,9
Mei/ <i>May</i>	1008,7	1008,1
Juni/ <i>June</i>	1009,9	1009,3
Juli/ <i>July</i>	1009,2	1008,6
Agustus/ <i>August</i>	1009,8	1009,2
September/ <i>September</i>	1009,5	1008,9
Oktober/ <i>October</i>	1009,7	1009,1
November/ <i>November</i>	1009,8	1009,1
Desember/ <i>December</i>	1009,7	1009,1
Rata-rata Average	1009,0	1008,4

Sumber/Source: BMKG-Stasiun Meteorologi, Klimatologi, dan Geofisika, Sarmi/BMKG-Meteorologi, Climatology, and Geophysics Station, Sarmi

BAB
Chapter
2

PEMERINTAHAN
Government



PENJELASAN TEKNIS

1. Pegawai Negeri Sipil yang selanjutnya disingkat PNS adalah warga negara Indonesia yang memenuhi syarat tertentu, diangkat sebagai Pegawai ASN secara tetap oleh pejabat Pembina kepegawaian untuk menduduki jabatan pemerintahan.

TECHNICAL NOTES

1. *Civil Servant are Indonesian citizens who meet certain requirements was appointed as civil servant regularly by the staff development officer position in government.*

<https://sarmikab.bps.go.id>

GOVERNMENT

ULASAN

Saat ini Kecamatan Pantai Barat memiliki 7 kampung, yaitu Kampung Waim, Kampung Arbais, Kampung Aruswar, Kampung Martewar, Kampung Wari, Kampung Niwerawar, dan Kampung Webro.

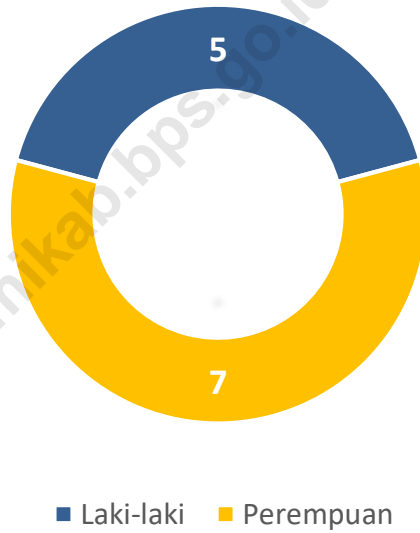
Jumlah Pegawai Negeri Sipil (PNS) di lingkungan Kecamatan Pantai Barat tahun 2018 sebanyak 12 orang, terdiri dari 5 laki-laki dan 7 perempuan.

DESCRIPTION

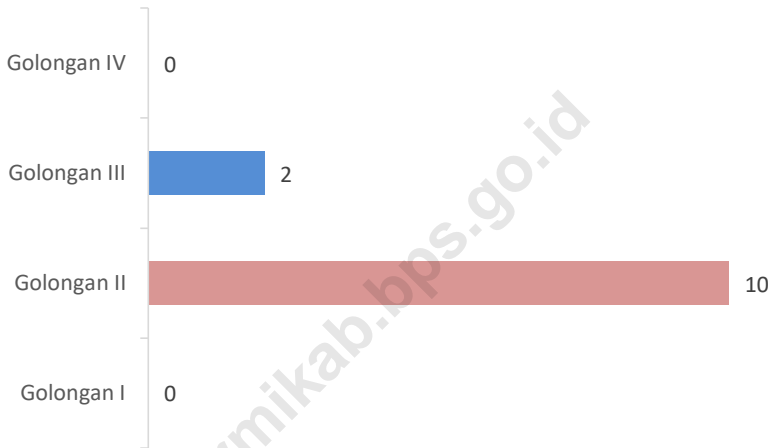
In this time, Pantai Barat Subdistrict has 7 villages, they are Waim Village, Arbais Village, Aruswar Village, Martewar Village, Wari Village, Niwerawar Village, dan Webro Village.

Number of Civil Servant in Regional Government of Pantai Barat Subdistrict 2018 are 12 people, consist of 5 men and 7 women.

Gambar 2 Jumlah Pegawai Negeri Sipil (PNS) di Kantor Kecamatan Pantai Barat menurut Jenis Kelamin, 2018
Picture **Number of Regional Civil Servant by Sex in Pantai Barat Subdistrict Office, 2018**



Gambar 3 Banyaknya Pegawai Negeri Sipil (PNS) di Kantor Kecamatan Pantai Barat Menurut Golongan Kepangkatan, 2018
Picture *Number of Regional Civil Servant by Hierarchy in Pantai Barat Subdistrict Office, 2018*



2.1 WILAYAH ADMINISTRATIF/*ADMINISTRATIVE AREA*

Tabel 2.1.1 Ibukota Kecamatan dan Nama Kampung/Kelurahan di Kecamatan Pantai Barat, 2018
Capital of Subdistrict and Village Name in Pantai Barat Subdistrict, 2018

Kecamatan <i>Subdistrict</i>	Ibukota Kecamatan <i>Capital of Subdistrict</i>	Kelurahan / Kampung <i>Villages / Wards</i>	Keterangan <i>Note</i>
(1)	(2)	(3)	(4)
Pantai Barat	Arbais	Waim	Kampung/ <i>Village</i>
		Arbais	Kampung/ <i>Village</i>
		Aruswar	Kampung/ <i>Village</i>
		Martewar	Kampung/ <i>Village</i>
		Wari	Kampung/ <i>Village</i>
		Niwerawar	Kampung/ <i>Village</i>
		Webro	Kampung/ <i>Village</i>

Sumber/*Source*: Bagian Pemerintahan Daerah Kabupaten Sarmi / *Regional Government of Sarmi Regency*

Tabel 2.1.2 Jumlah Rukun Tetangga/Rukun Warga menurut Kampung/Kelurahan di Kecamatan Pantai Barat, 2018
Table Number of Smallest Administrative Area by Village/Urban Village in Pantai Barat Subdistrict, 2018

	Kampung/Kelurahan Village/Urban Village	Rukun Tetangga (RT) Neighbourhood	Rukun Warga (RW) Hamlet
	(1)	(2)	(3)
1	Waim	2	1
2	Arbais	2	-
3	Aruswar	2	-
4	Martewar	2	-
5	Wari	2	-
6	Niwerawar	2	-
7	Webro	2	-

Sumber/Source: Badan Pusat Statistik Kabupaten Sarmi / BPS- Statistics of Sarmi Regency

2.2 PEGAWAI NEGERI SIPIL/*CIVIL SERVANTS*

Tabel 2.2.1 Jumlah Pegawai Negeri Sipil menurut Jenis Kelamin di Kantor Kecamatan Pantai Barat, 2018
Number of Civil Servants by Sex in Pantai Barat Subdistrict Office, 2018

Kecamatan <i>Subdistrict</i>	Jenis Kelamin/ <i>Sex</i>		
	Laki-Laki <i>Male</i>	Perempuan <i>Female</i>	Jumlah <i>Total</i>
(1)	(2)	(3)	(4)
Pantai Barat	5	7	12

Sumber/*Source*: Badan Kepegawaian, Pendidikan dan Latihan Aparatur Kabupaten Sarmi / *Employee Division of Sarmi Regency*

**Tabel 2.2.2 Jumlah Pegawai Negeri Sipil menurut Golongan
Kepangkatan di Kantor Kecamatan Pantai Barat, 2018**
*Number of Civil Servants by Hierarchy in Pantai Barat
Subdistrict Office, 2018*

Kecamatan Subdistrict	Golongan				Jumlah
	I	II	III	IV	
(1)	(2)	(3)	(4)	(5)	(6)
Pantai Barat	-	10	2	-	12

Sumber/Source: Badan Kepegawaian, Pendidikan dan Latihan Aparatur Kabupaten Sarmi / Employee Division of Sarmi Regency


Tabel 2.2.3 Nama, Umur, Tingkat Pendidikan Kepala Kampung di Kecamatan Pantai Barat, 2018
Name, Age, and Education Attainment of Head of Village in Pantai Barat Subdistrict, 2018

	Kampung/Kelurahan Village/Ward	Nama Name	Umur (Tahun) Age (Years)	Tingkat Pendidikan Education Attainment
	(1)	(2)	(3)	(4)
1	Waim	Martinus Sapay	49	Tidak Tamat SD
2	Arbais	Marten Sunuk	46	SD
3	Aruswar	Melianus Wabrar
4	Martewar	Sefnat Cawem	50	SD
5	Wari	Christian Wabrar	58	SD
6	Niwerawar	Yance Serto	37	SD
7	Webro	Yahya Catue	57	SD

Sumber/Source: Dinas Pemberdayaan Masyarakat Kampung Kabupaten Sarmi / Villagers Empowerment Office of Sarmi Regency

BAB
Chapter
3

**PENDUDUK DAN
KETENAGAKERJAAN**
Population and Employment



PENJELASAN TEKNIS

1. Sumber utama data kependudukan adalah sensus penduduk yang dilaksanakan setiap sepuluh tahun sekali. Sensus penduduk telah dilaksanakan sebanyak enam kali sejak Indonesia merdeka, yaitu tahun 1961, 1971, 1980, 1990, 2000, dan 2010.

Di dalam sensus penduduk, pencacahan dilakukan terhadap seluruh penduduk yang berdomisili di wilayah teritorial Indonesia termasuk warga negara asing kecuali anggota korps diplomatik negara sahabat beserta keluarganya.

Metode pengumpulan data dalam sensus dilakukan dengan wawancara antara petugas sensus dengan responden dan juga melalui *e-census*. Pencatatan penduduk menggunakan konsep usual residence, yaitu konsep di mana penduduk biasa bertempat tinggal. Bagi penduduk yang bertempat tinggal tetap dicacah di mana mereka biasa tinggal, sedangkan untuk penduduk yang tidak bertempat tinggal tetap dicacah di tempat di mana mereka ditemukan petugas sensus pada malam 'Hari Sensus'. Termasuk penduduk yang tidak bertempat tinggal tetap adalah

TECHNICAL NOTES

1. *The main source of demographic data is population census, which is conducted every ten years. Population Census has been conducted six times since Indonesia's independence: 1961, 1971, 1980, 1990, 2000, and 2010.*

The population census enumerates all residents who domicile in the entire territory of Indonesia including foreign citizens except the diplomatic corps members and their families.

The method of data collection in a population census involves interviewing respondents and conducting e-census. Enumeration of the population uses the concept of "usual residence", which is the concept of "places where people usually live". De jure was applied to the permanent residents, while de facto was applied to non-permanent residents. The permanent residents were enumerated in place where they normally live, the non-permanent residents were enumerated where they were found by the enumerators, on the night of 'Census Date'. The non permanent residents include homeless people, ship crew, boat people, remote

tuna wisma, awak kapal berbendera Indonesia, penghuni perahu/rumah apung, masyarakat terpencil/terasing, dan pengungsi. Bagi mereka yang mempunyai tempat tinggal tetap dan sedang bepergian ke luar wilayah lebih dari enam bulan, tidak dicacah di tempat tinggalnya, tetapi dicacah di tempat tujuannya. Untuk tahun yang tidak dilaksanakan sensus penduduk, data kependudukan diperoleh dari hasil proyeksi penduduk. Proyeksi penduduk merupakan suatu perhitungan ilmiah yang didasarkan pada asumsi dari komponen-komponen perubahan penduduk, yaitu kelahiran, kematian, dan migrasi. Proyeksi penduduk Indonesia 2010–2035 menggunakan data dasar penduduk hasil SP2010.

2. **Penduduk Indonesia** adalah semua orang yang berdomisili di wilayah teritorial Indonesia selama 6 bulan atau lebih dan atau mereka yang berdomisili kurang dari 6 bulan tetapi bertujuan menetap.
3. **Laju pertumbuhan penduduk** adalah angka yang menunjukkan persentase penambahan penduduk dalam jangka waktu tertentu.

area community, and internally displaced persons. Those who had permanent residence and had been travelling away from their home for six months or more were not enumerated in their permanent place, but in the place where they were during the census.

For the periods where the population census is not conducted, population projection is done to estimate population during those years. The population projection is an estimate based on the demographic components, such as birth, death, and migration. Indonesia's 2010–2035 population projection used the 2010 Population Census as the base population.

2. ***The population of Indonesia*** are all residents of the entire territory of Indonesia who have stayed for six months or longer, and those who intended to stay more than six months even though their length of stay is less than six months.
3. ***The growth rate of population*** is the number that show percentage of population growth within a specified period.

4. **Kepadatan penduduk** adalah rasio banyaknya penduduk per kilometer persegi.
 5. **Rasio jenis kelamin** adalah perbandingan antara penduduk laki-laki dan penduduk perempuan pada suatu wilayah dan waktu tertentu. Biasanya dinyatakan dengan banyaknya penduduk laki-laki untuk 100 penduduk perempuan.
 6. **Distribusi penduduk** adalah pola persebaran penduduk di suatu wilayah, baik berdasarkan batas-batas geografis maupun berdasarkan batas-batas administrasi pemerintahan.
 7. **Komposisi penduduk** adalah pola persebaran penduduk menurut karakteristiknya, contoh: penduduk menurut kelompok umur, penduduk menurut jenis kelamin
 8. **Rumah tangga** adalah seseorang atau sekelompok orang yang mendiami sebagian atau seluruh bangunan fisik/sensus dan biasanya tinggal bersama serta pengelolaan makan dari satu dapur. Yang dimaksud makan dari satu dapur adalah jika pengurusan kebutuhan sehari-harinya dikelola bersama-sama menjadi satu.
4. **Population density** is ratio of population per square kilometer.
 5. **Sex ratio** is the ratio of males population to females population in a given area and time, usually expressed as the number of males for every 100 females.
 6. **Population distribution** is the pattern of population distribution in an area, either by geographic boundaries or by government administrative boundaries.
 7. **Population composition** is the pattern of population distribution by its characteristics, example: population by age group, population by sex
 8. **Household** is an individual or group of people living in a physical/census building unit or part of it and usually commit on a common provision for food and other essentials of living. Common provision for food means one organising daily needs for all of household members.

POPULATION AND EMPLOYMENT

9. **Anggota rumah tangga** adalah semua orang yang biasanya bertempat tinggal di suatu rumah tangga, baik yang berada di rumah pada waktu pencacahan maupun yang sementara tidak ada.
10. **Rata-rata anggota rumah tangga** adalah angka yang menunjukkan rata-rata jumlah anggota rumah tangga per rumah tangga.
11. Istilah migrasi seumur hidup disebut bila provinsi tempat tinggal seseorang pada saat pencacahan berbeda dengan provinsi tempat lahirnya.
12. Istilah migrasi risen disebut bila provinsi tempat tinggal seseorang pada saat pencacahan berbeda dengan provinsi tempat tinggalnya 5 tahun yang lalu.
13. **Penduduk usia kerja** adalah penduduk yang berumur 15 tahun ke atas.
14. **Angkatan kerja** adalah penduduk usia kerja (15 tahun ke atas) yang bekerja, punya pekerjaan namun sementara tidak bekerja, dan pengangguran.
9. **Household member** are those who usually lives in a household regardless of their location at the time of enumeration.
10. **Average household size** is the average number of household members per household.
11. *Lifetime migration terminology* if someone's province of residence at the time of enumeration was different from his/her province of birthplace.
12. *Recent migration terminology* if someone's province of residence at the time of enumeration was different from his/her province of residence 5 years ago.
13. **Working age population** is persons of 15 years and over.
14. **Labor force or economically active** are persons of 15 years and over, who in the previous week were working, temporarily absent from work but having jobs, and unemployment.

15. **Bekerja** adalah kegiatan ekonomi yang dilakukan oleh seseorang dengan maksud memperoleh atau membantu memperoleh pendapatan atau keuntungan dan lamanya bekerja paling sedikit 1 jam secara terus menerus dalam seminggu yang lalu (termasuk pekerja keluarga tanpa upah yang membantu dalam suatu usaha/kegiatan ekonomi).
15. ***Working** is economic activity conducted by a person and intended to earn income by doing work or helping to do work at least one hour continuously during the reference week (including unpaid family worker/s for any economic activity).*
16. **Jumlah jam kerja seluruhnya** adalah jumlah jam kerja yang digunakan untuk bekerja (tidak termasuk jam kerja istirahat resmi dan jam kerja yang digunakan untuk hal-hal di luar pekerjaan).
16. ***Total working hours** is the total hours spent by an employee to perform all jobs (excluding the time used for other activities which are not classified as work).*
17. **Lapangan usaha** adalah bidang kegiatan dari pekerjaan/tempat bekerja di mana seseorang bekerja. Klasifikasi lapangan usaha mengikuti Klasifikasi Baku Lapangan Usaha Indonesia (KBLI) dalam 1 digit.
17. ***Industry** is field of a person's activity or establishment. The classification of industries follows the Indonesia Standard Industrial Classification (KBLI) in one digit.*
18. **Status pekerjaan** adalah kedudukan seseorang dalam unit usaha/kegiatan dalam melakukan pekerjaan.
18. ***Employment status** is the status of a person at his place of work or establishment where he was employed.*
19. **Berusaha sendiri tanpa dibantu orang lain** adalah bekerja atau berusaha dengan menanggung
19. ***Own-account worker** is a person who works at his own risk without assisted by paid per mount worker*

POPULATION AND EMPLOYMENT

risiko secara ekonomis, yaitu dengan tidak kembalinya ongkos produksi yang telah dikeluarkan dalam rangka usahanya tersebut, serta tidak menggunakan pekerja dibayar maupun pekerja tak dibayar, termasuk yang sifat pekerjaannya memerlukan teknologi atau keahlian khusus.

or unpaid worker include technical job or skill job.

20. **Berusaha dibantu buruh tidak tetap/buruh tidak dibayar** adalah bekerja atau berusaha atas risiko sendiri, dan menggunakan buruh/pekerja tak dibayar dan atau buruh/pekerja tidak tetap.

20. ***Employer assisted by temporary workers/unpaid worker*** is a person who works at his own risk and assisted by temporary worker/unpaid worker.

21. **Berusaha dibantu buruh tetap/buruh dibayar** adalah berusaha atas risiko sendiri dan mempekerjakan paling sedikit satu orang buruh/pekerja tetap yang dibayar.

21. ***Employer assisted by permanent workers/paid workers*** is a person who does his business at her/his own risk at least one assisted by paid permanent worker.

22. **Buruh/karyawan/pegawai** adalah seseorang yang bekerja pada orang lain atau instansi/kantor/perusahaan secara tetap dengan menerima upah/gaji baik berupa uang maupun barang. Buruh yang tidak mempunyai majikan tetap, tidak digolongkan sebagai buruh/karyawan, tetapi sebagai pekerja bebas. Seseorang dianggap memiliki majikan tetap jika memiliki

22. ***Employee*** is a person who work permanently for other people or institution/office/ company and gains some money/cash or goods as wage/salary. Labor who have no permanent employer is not categorized as a laborer/worker/employee but casual worker. A laborers in general is considered to have a permanent employer if he has the same

1 (satu) majikan (orang/rumah tangga) yang sama dalam sebulan terakhir, khusus pada sektor bangunan batasannya tiga bulan. Apabila majikannya instansi/lembaga, boleh lebih dari satu.

employer during the past month, particularly for building construction sector is 3 months. If the employer is an institution, more than 1 (one) employer is allowed.

23. **Pekerja bebas** adalah seseorang yang bekerja pada orang lain/majikan/institusi yang tidak tetap (lebih dari 1 majikan dalam sebulan terakhir) di usaha pertanian baik berupa usaha rumah tangga maupun bukan usaha rumah tangga, ataupun di nonpertanian atas dasar balas jasa dengan menerima upah atau imbalan baik berupa uang maupun barang, dan baik dengan sistem pembayaran harian maupun borongan

23. **Casual employee** is a person who does not work permanently for other people/employer/ institution (more than 1 employer during the last 1 month) in agricultural sector, either home industry or not home industry, or in non-agricultural sector based on remuneration paid with money or goods, and based on daily or contact payment system.

24. **Pekerja tak dibayar** adalah seseorang yang bekerja membantu usaha untuk memperoleh penghasilan/keuntungan yang dilakukan oleh salah seorang anggota rumah tangga atau bukan anggota rumah tangga tanpa mendapat upah/gaji baik berupa uang maupun barang.

24. **Unpaid worker** is a person who intended to work without pa,y either with money or good, in an establishment run by other members of the family, relative or neighbour.

25. Pengangguran terbuka terdiri dari mereka yang tak punya pekerjaan dan mencari pekerjaan; mereka yang tak punya pekerjaan dan mempersiapkan usaha; mereka yang tak punya pekerjaan dan tidak mencari pekerjaan, karena merasa tidak mungkin mendapatkan pekerjaan; mereka yang sudah punya pekerjaan, tetapi belum berkerja.

25. **Unemployment**, which consist of person without work but looking for work; person without work who have established a new business/firm; person without work who were not looking for work, because they do not expect to find work; person who have made arrangement to start work on a date subsequent to the reference period (future starts).

ULASAN**DESCRIPTION****Kependudukan**

Penduduk Kabupaten Sarmi berdasarkan proyeksi penduduk tahun 2018 sebanyak 39.406 jiwa yang terdiri atas 21.406 jiwa penduduk laki-laki dan 18.000 jiwa penduduk perempuan.

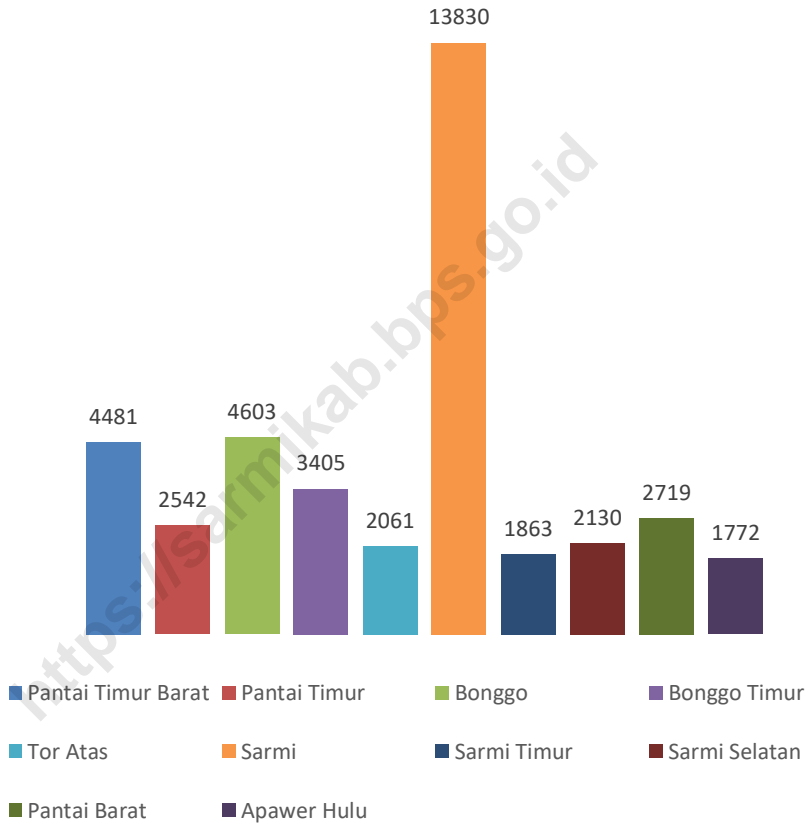
Penduduk kecamatan Pantai Barat sendiri tahun 2018 sebanyak 2.719 jiwa yang terdiri atas 1.433 jiwa penduduk laki-laki dan 1.286 jiwa penduduk perempuan. Sedangkan untuk jumlah rumah tangga di Kecamatan Pantai Barat sebanyak 589 rumah tangga dengan rata-rata jumlah anggota rumah tangga sebanyak 5 anggota rumah tangga.

Population

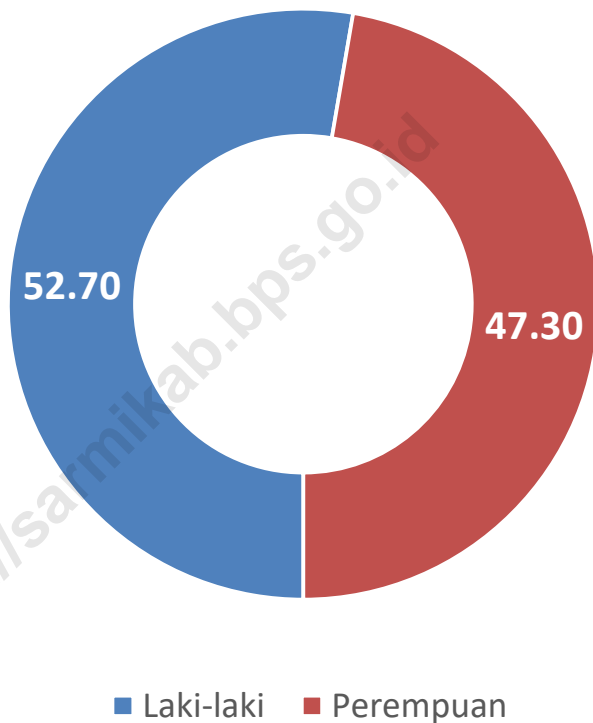
Population of Sarmi Regency based on population projections for 2018 are 39.406 people consisting of 21.406 inhabitants of the male and 18.000 female population people.

Population of Pantai Barat Subdistrict based on population projection for 2018 were 2.719 people consisting of 1.433 inhabitants of the male and 1.286 female population people. Meanwhile, number of household in Pantai Barat Subdistrict are 589 household and average of hpusehold size are 5 people.

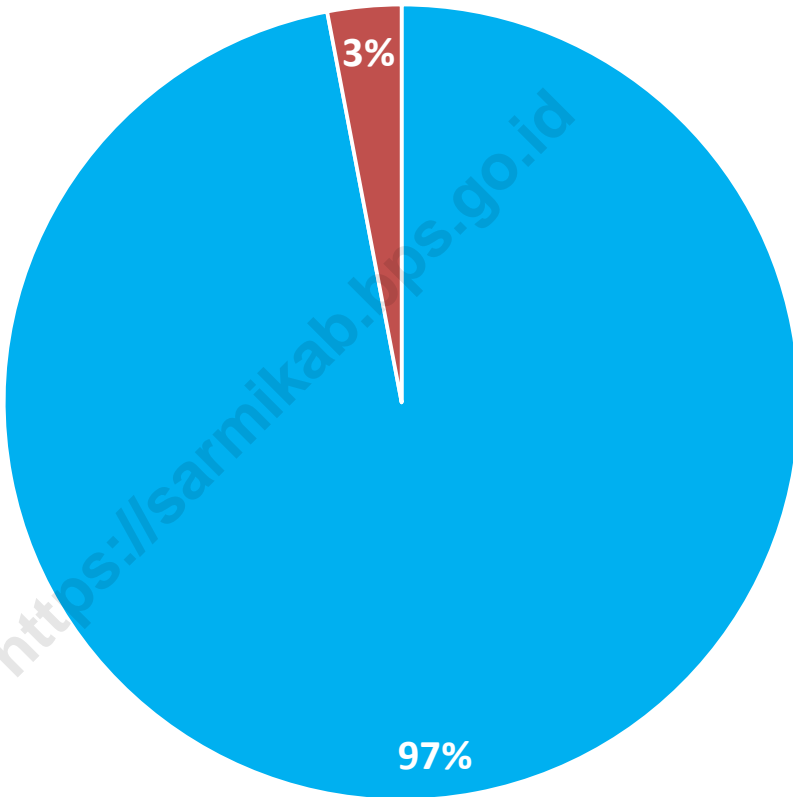
Gambar 4 Jumlah Penduduk Menurut Kecamatan di Kabupaten Sarmi, 2018
Picture Number of Population by Subdistrict in Sarmi Regency, 2018



Gambar 5 Persentase Penduduk Menurut Jenis Kelamin di Kecamatan Pantai Barat, 2018
Picture **Percentage of Population by Sex in Pantai Barat Subdistrict, 2018**



Gambar 6 Persentase Penduduk Berumur 15 Tahun Keatas Menurut Angkatan Kerja Selama Seminggu yang lalu di Kabupaten Sarmi, 2018
Percentage of Population Aged 15 Years and Over by Economically Active During The Previous Week in Sarmi Regency, 2018



- Bekerja/Working
- Pengangguran Terbuka/Unemployment

3.1 KEPENDUDUKAN/*POPULATION*

Tabel 3.1.1 Jumlah Penduduk dan Laju Pertumbuhan Penduduk Menurut Kecamatan di Kabupaten Sarmi 2010, 2017, dan 2018
Population and Population Growth Rate by Subdistrict in Sarmi regency, 2010, 2017, and 2018

Kecamatan <i>Subdistrict</i>	Jumlah Penduduk (jiwa) <i>Population (people)</i>			Laju Pertumbuhan Penduduk per Tahun <i>Annual Population Growth Rate (%)</i>	
	2010	2017	2018	2010-2018	2017-2018
(1)	(2)	(3)	(4)	(5)	(6)
1 Pantai Timur Barat	3 741	4 334	4 481	19,78	3,39
2 Pantai Timur	2 153	2 466	2 542	18,06	3,08
3 Bonggo	3 920	4 471	4 603	17,42	2,95
4 Bonggo Timur	2 875	3 305	3 405	18,43	3,03
5 Tor Atas	1 730	1 998	2 061	19,13	3,15
6 Sarmi	11 749	13 415	13 830	17,71	3,09
7 Sarmi Timur	1 572	1 805	1 863	18,51	3,21
8 Sarmi Selatan	1 816	2 069	2 130	17,29	2,95
9 Pantai Barat	2 272	2 634	2 719	19,67	3,23
10 Apawer Hulu	1 477	1 713	1 772	19,97	3,44
Sarmi	33 305	38 210	39 406	18,32	3,13

Sumber/Source: Proyeksi Penduduk Indonesia 2010–2035/*Indonesia Population Projection 2010–2035*

Tabel 3.1.2 Jumlah Penduduk dan Laju Pertumbuhan Penduduk di Kecamatan Pantai Barat, 2010, 2017, dan 2018
Population and Population Growth Rate in Pantai Barat Subdistrict, 2010, 2017, and 2018

Kecamatan Subdistrict	Jumlah Penduduk (jiwa) Population (people)			Laju Pertumbuhan Penduduk per Tahun Annual Population Growth Rate (%)	
	2010	2017	2018	2010-2018	2017-2018
(1)	(2)	(3)	(4)	(5)	(6)
Pantai Barat	2 272	2 634	2 719	19,67	3,23

Sumber/Source: Proyeksi Penduduk Indonesia 2010–2035/Indonesia Population Projection 2010–2035

Tabel 3.1.3 Jumlah Penduduk dan Rasio Jenis Kelamin di Kecamatan Pantai Barat, 2011 - 2018
Population and Sex Ratio in Pantai Barat Subdistrict, 2011 - 2018

Tahun Year	Jenis Kelamin Sex			Rasio Jenis Kelamin Sex Ratio
	Laki-Laki Male	Perempuan Female	Jumlah Total	2010-2018
(1)	(2)	(3)	(4)	(5)
2011	1 245	1 086	2 331	114,64
2012	1 264	1 119	2 383	112,96
2013	1 293	1 141	2 434	113,32
2014	1 302	1 153	2 455	112,92
2015	1 304	1 222	2 527	106,72
2016	1 334	1 249	2 583	106,81
2017	1 362	1 272	2 634	107,08
2018	1 433	1 286	2 719	111,43

Sumber/Source: Proyeksi Penduduk Indonesia 2010–2035/Indonesia Population Projection 2010–2035

Tabel 3.1.4 Distribusi dan Kepadatan Penduduk Menurut Kampung di Kecamatan Pantai Barat, 2018
Table *Population Distribution and Density by Village in Pantai Barat Subdistrict, 2018*

	Kampung Village	Persentase Penduduk Percentage of Total Population	Kepadatan Penduduk per km ² Population Density per sq.km
	(1)	(2)	(3)
1	Waim
2	Arbais
3	Aruswar
4	Martewar
5	Wari
6	Niwerawar
7	Webro
	Pantai Barat	6,90	1,30

Sumber/Source: Proyeksi Penduduk Indonesia 2010–2035/Indonesia Population Projection 2010–2035

Tabel 3.1.5 Jumlah Penduduk Menurut Kelompok Umur dan Jenis Kelamin di Kecamatan Pantai Barat, 2018
Table *Population by Age Group and Sex in Pantai Barat Subdistrict, 2018*

Kelompok Umur <i>Age Group</i>	Jenis Kelamin/Sex		Jumlah <i>Total</i>
	Laki-Laki <i>Male</i>	Perempuan <i>Female</i>	
(1)	(2)	(3)	(4)
0-4
5-9
10-14
15-19
20-24
25-29
30-34
35-39
40-44
45-49
50-54
55-59
60-64
65-69
70-74
75+
Jumlah/Total	1 433	1 286	2 719

Sumber/Source: Proyeksi Penduduk Indonesia 2010–2035/Indonesia Population Projection 2010–2035

Tabel 3.1.6 Jumlah Rumah Tangga dan Rata-rata Anggota Rumah Tangga di Kecamatan Pantai Barat, 2014-2018
Table Number of Household and Average of Household Size in Pantai Barat Subdistrict, 2014- 2018

Kecamatan Subdistrict	Jumlah Rumah Tangga Number of Household					Rata-Rata Anggota Rumah Tangga Average of Household Size				
	2014	2015	2016	2017	2018	2014	2015	2016	2017	2018
(1)	(2)	(3)	(4)	(5)	(6)	(7)	(8)	(9)	(10)	(11)
Pantai Barat	535	550	561	571	589	4,59	4,59	4,60	4,61	4,62

Sumber/Source: Proyeksi Penduduk Indonesia 2010–2035/Indonesia Population Projection 2010–2035

3.2 KETENAGAKERJAAN/*EMPLOYMENT*


Tabel 3.2.1 Jumlah Penduduk Berumur 15 Tahun Ke Atas Menurut Pendidikan Tertinggi yang Ditamatkan dan Jenis Kegiatan Selama Seminggu yang Lalu di Kabupaten Sarmi, 2018
Population Aged 15 Years and Over by Educational Attainment and Type of Activity During The Previous Week in Sarmi Regency, 2018

Pendidikan Tertinggi yang Ditamatkan <i>Educational Attainment</i>	Angkatan Kerja/ <i>Economically Active</i>			Bukan Angkatan Kerja <i>Economically Inactive</i>	Jumlah Total
	Bekerja <i>Working</i>	Pengangguran Terbuka <i>Unemployment</i>	Jumlah Total		
(1)	(2)	(3)	(4)	(5)	(6)
Tidak punya ijazah SD/ <i>Don't have Primary School Certificate</i>	2 342	0	2 342	642	2 984
Sekolah Dasar/ <i>Primary School</i>	5 401	222	5 623	2 563	8 186
Sekolah Menengah Pertama/ <i>Junior High School</i>	3 699	27	3 726	2 801	6 527
Sekolah Menengah Atas/ <i>Senior High School</i>	4 811	203	5 014	1 929	6 943
Diploma I/II/III/Akademi/Universitas <i>Diploma I/II/III/Academy/University</i>	3 381	155	3 536	34	3 570
Jumlah/Total	19 634	607	20 241	7 969	28 210

Sumber/*Source*: Survei Angkatan Kerja Nasional 2018 Agustus/ *August National Labor Force Survey 2018*

BAB
Chapter
4

SOSIAL
Social



PENJELASAN TEKNIS

1. **Jalur Pendidikan di Indonesia** terdiri atas 1) pendidikan formal, 2) pendidikan nonformal, dan 3) pendidikan informal yang ketiganya dapat saling melengkapi dan memperkaya (Undang-Undang No. 20 Tahun 2013 tentang Sistem Pendidikan Nasional).
2. **Jenjang Pendidikan Formal** terdiri atas pendidikan dasar, pendidikan menengah, dan pendidikan tinggi. Jenis pendidikan yang diajarkan mencakup pendidikan umum, kejuruan, akademik, profesi, vokasi, keagamaan, dan khusus.
 - a. Pendidikan Dasar berbentuk Sekolah Dasar (SD) dan Madrasah Ibtidaiyah (MI) atau bentuk lain yang sederajat serta Sekolah Menengah Pertama (SMP) dan Madrasah Tsanawiyah (MTs), atau bentuk lain yang sederajat.
 - b. Pendidikan Menengah berbentuk Sekolah Menengah Atas (SMA), Madrasah Aliyah (MA), Sekolah Menengah Kejuruan (SMK), dan Madrasah Aliyah Kejuruan (MAK), atau bentuk lain yang sederajat.
 - c. Pendidikan Tinggi merupakan

TECHNICAL NOTES

1. **The Education System in Indonesia** consists of 1) a formal education, 2) non-formal education, and 3) informal education that all three can be complementary and enriching (Law No. 20 Year 2013 about The National Education System).
2. **The Formal Education Level** consists of primary education, secondary education, and high education. The kind of education that taught consists of general education, vocational, academic, professional, religious, and specific education.
 - a. The Primary Education consists of Elementary School and Islamic Elementary School or other equivalent forms and Junior High School and MTs, or other equivalent forms.
 - b. The Secondary Education consists of the senior high school, MA, Vocational School, and Vocational Madrasah Aliyah, or other equivalent forms.
 - c. The High Education consists of the education level after the secondary education that

jenjang pendidikan setelah pendidikan menengah yang mencakup program pendidikan diploma, sarjana, magister, spesialis, dan doktor yang diselenggarakan oleh perguruan tinggi. Perguruan tinggi dapat berbentuk akademi, politeknik, sekolah tinggi, institut, atau universitas.

consists of diplomas, bachelor, master, specialist, and doctoral degrees that are held by the college. The colleges can be academy, polytechnic, high school, institute, or university.

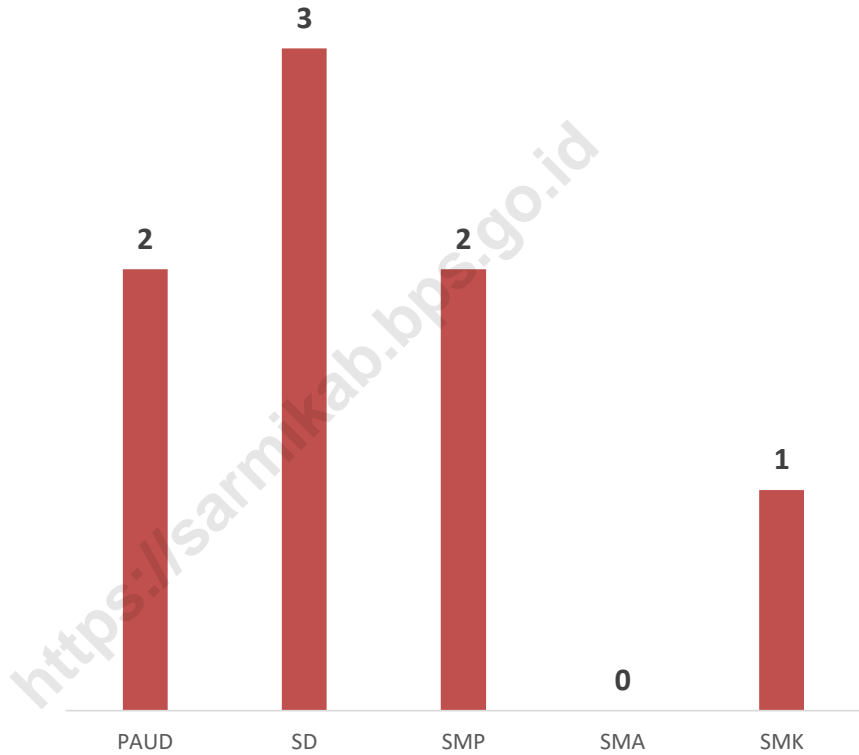
3. **Rumah Sakit** adalah tempat pemeriksaan dan perawatan kesehatan, biasanya berada di bawah pengawasan dokter/tenaga medis, yang melayani penderita yang sakit untuk berobat rawat jalan atau rawat inap.
4. **Rumah Sakit Bersalin** adalah rumah sakit khusus untuk persalinan, dilengkapi pelayanan spesialis pemeriksaan kehamilan, persalinan, rawat inap dan rawat jalan ibu dan anak yang berada di bawah pengawasan dokter spesialis kandungan.
5. **Rumah Bersalin** adalah sarana pelayanan kesehatan dengan izin sebagai rumah bersalin, dilengkapi pelayanan pemeriksaan kehamilan, persalinan serta pemeriksaan ibu dan anak yang berada di bawah pengawasan bidan senior.

3. **Hospital** is a place for health check, usually controlled/supervised by doctors/medical personnel to serve the ill patients to get outpatient or inpatient treatment services.
4. **Maternity Hospital** is a specialized hospital for childbirth, has specialist inspection service to pregnancy, childbirth, hospitalization and outpatient for mothers and children that is under the supervision of an obstetrician.
5. **Maternity House** is health care facility with a license as a maternity house, equipped with prenatal care, childbirth and examination of mothers and children which is under the supervision of a senior midwife.

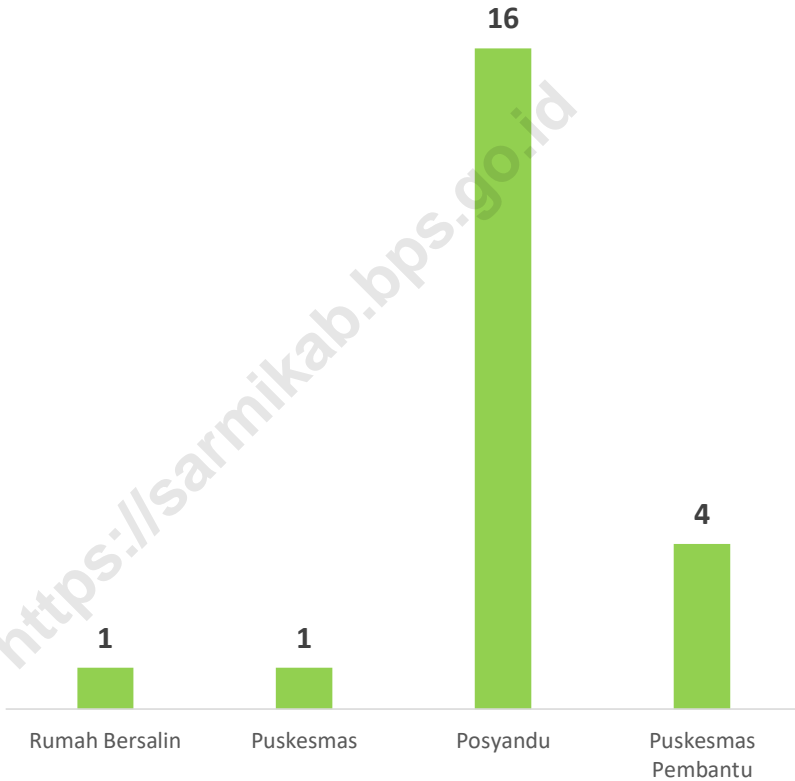
6. **Poliklinik** adalah sarana kesehatan yang dipakai untuk pelayanan berobat jalan, biasanya berada di bawah pengawasan dokter/tenaga medis.
 7. **Puskesmas (Pusat Kesehatan Masyarakat)** adalah unit pelaksana teknis dinas kesehatan kabupaten/kota yang mempunyai fungsi utama sebagai penyelenggara pelayanan kesehatan tingkat pertama. Wilayah kerja puskesmas maksimal adalah satu kecamatan dan untuk dapat menjangkau wilayah kerjanya, puskesmas mempunyai jaringan pelayanan yang meliputi unit Puskesmas Pembantu (Pustu), unit Puskesmas Keliling (Puskel), dan unit bidan desa/komunitas (Peraturan Menteri Kesehatan RI No. 75 Tahun 2014 Tentang Pusat Kesehatan Masyarakat).
6. **Polyclinic** is a health facility in which to get outpatient services, usually under the control of doctor/medical personnel.
 7. **Public Health Center** is technical implementation unit of regency health department that have the primary function as a first-level health care providers. The working area standard of public health center is one district and to reach their working areas, public health centers have a service network covering subsidiary of public health center, mobile public health center units, and midwife units (Regulation of the Minister of Health of Indonesia Number 75 Year 2014 about Public Health Center).

ULASAN	DESCRIPTION
<p>Pendidikan</p> <p>Pada tahun 2018, jumlah sekolah di Kecamatan Pantai Barat yang terdaftar pada Departemen Pendidikan Nasional sebanyak 8 sekolah. Jumlah unit sekolah terdiri dari 2 PAUD, 3 SD, 2 SMP, dan 1 SMK.</p>	<p>Education</p> <p><i>In 2018, there are 8 schools in Pantai Barat Subdistrict that registered in National Education Departement. School Facilities consist of 2 kindergarden schools, 3 elementary schools, 2 junior high schools, and 1 vocational high school.</i></p>
<p>Kesehatan</p> <p>Fasilitas kesehatan di Kecamatan Pantai Barat pada tahun 2018 tercatat sebanyak 1 rumah bersalin, 1 puskesmas, 16 posyandu, dan 4 puskesmas pembantu.</p>	<p>Health</p> <p><i>The medical facilities in Pantai Barat Subdistrict in 2018 are 1 maternity hospital, 1 public health center, 16 maternal & child health center, and 4 public health sub-centre.</i></p>
<p>Agama</p> <p>Di Kecamatan Pantai Barat, jumlah pemeluk agama Kristen protestan sebanyak 4.197 umat. Sementara pemeluk agama katolik sebanyak 4 umat. Untuk penganut agama lain tidak tercatat di tahun 2018.</p>	<p>Religion</p> <p><i>In Pantai Barat Subdistrict, population of Christian is 4.197 people. Meanwhile Catholic is 4 people. Other believers were not recorded in 2018.</i></p> <p><i>The Christian's worship place in Pantai Barat Subdistrict as many as 19 churches.</i></p>
<p>Tempat peribadatan Gereja Kristen Protestan di Kecamatan Pantai Barat yaitu sebanyak 19 gereja.</p>	

Gambar 7 Jumlah Sekolah di Kecamatan Pantai Barat Tahun Ajaran 2018/2019
Picture Number of School in Pantai Barat Subdistrict, 2018/2019



Gambar 8 Banyaknya Fasilitas Kesehatan di Kecamatan Pantai Barat, 2018
Picture Banyaknya Fasilitas Kesehatan di Kecamatan Pantai Barat, 2018
Number of Health Facility in Pantai Barat Subdistrict, 2018



4.1 PENDIDIKAN/*EDUCATION*

Tabel 4.1.1 Jumlah Sekolah Taman Kanak-Kanak (TK) dan Pendidikan Anak Usia Dini (PAUD) di Lingkungan Kementerian Pendidikan Nasional Menurut Kampung di Kecamatan Pantai Barat, 2018
Number of Kindergarden School by Village in Pantai Barat Subdistrict, 2018

	Kampung <i>Village</i>	Sekolah <i>School</i>		Jumlah <i>Total</i>
		TK	PAUD	
	(1)	(2)	(3)	(5)
1	Waim	-	-	-
2	Arbais	-	1	1
3	Aruswar	-	-	-
4	Martewar	-	-	-
5	Wari	-	1	1
6	Niwerawar	-	-	-
7	Webro	-	-	-
	Pantai Barat	0	2	2

Sumber/*Source*: Dinas Pendidikan dan Pengajaran Kabupaten Sarmi/ *Education and Teaching Services of Sarmi Regency*

Tabel 4.1.2 Jumlah Sekolah Dasar (SD) di Lingkungan Kementerian Pendidikan Nasional Menurut Kampung di Kecamatan Pantai Barat Tahun Ajaran 2018/2019
Number of Elementary School by Village in Pantai Barat Subdistrict, 2018/2019

Kampung Village	Sekolah School		Jumlah Total
	Negeri State	Swasta Private	
(1)	(2)	(3)	(5)
1 Waim	-	-	-
2 Arbais	-	1	1
3 Aruswar	1	-	1
4 Martewar	1	-	1
5 Wari	-	-	-
6 Niwerawar	-	-	-
7 Webro	-	-	-
Pantai Barat	2	1	3

Sumber/Source: Dinas Pendidikan dan Pengajaran Kabupaten Sarmi/ Education and Teaching Services of Sarmi Regency

Tabel 4.1.3 Jumlah Murid Sekolah Dasar (SD) Negeri di Lingkungan Kementrian Pendidikan Nasional Kabupaten Sarmi Menurut Kampung dan Jenis Kelamin di Kecamatan Pantai Barat Tahun Ajaran 2018/2019
Number of Pupil in State Elementary School in Education and Teaching Services of Sarmi Regency by Village and Sex in Pantai Barat Subdistrict, 2018/2019

	Kampung <i>Village</i>	Laki – Laki <i>Male</i>	Perempuan <i>Female</i>	Jumlah <i>Total</i>
	(1)	(2)	(3)	(4)
1	Waim	-	-	-
2	Arbais	-	-	-
3	Aruswar	22	18	40
4	Martewar	34	48	82
5	Wari	-	-	-
6	Niwerawar	-	-	-
7	Webro	-	-	-
	Pantai Barat	56	66	122

Sumber/Source: Dinas Pendidikan dan Pengajaran Kabupaten Sarmi/ *Education and Teaching Services of Sarmi Regency*

Tabel 4.1.4 Jumlah Murid Sekolah Dasar (SD) Swasta di Lingkungan Kementerian Pendidikan Nasional Kabupaten Sarmi Menurut Kampung dan Jenis Kelamin di Kecamatan Pantai Barat Tahun Ajaran 2018/2019
Number of Pupil in Private Elementary School in Education and Teaching Services of Sarmi Regency by Village and Sex in Pantai Barat Subdistrict, 2018/2019

	Kampung Village	Laki – Laki Male	Perempuan Female	Jumlah Total
	(1)	(2)	(3)	(4)
1	Waim	-	-	-
2	Arbais	71	62	133
3	Aruswar	-	-	-
4	Martewar	-	-	-
5	Wari	-	-	-
6	Niwerawar	-	-	-
7	Webro	-	-	-
	Pantai Barat	71	62	133

Sumber/Source: Dinas Pendidikan dan Pengajaran Kabupaten Sarmi/ *Education and Teaching Services of Sarmi Regency*

Tabel 4.1.5 Jumlah Guru Sekolah Dasar (SD) Negeri di Lingkungan Kementrian Pendidikan Nasional Kabupaten Sarmi Menurut Kampung di Kecamatan Pantai Barat Tahun Ajaran 2018/2019
Number of Teacher in State Elementary School in Education and Teaching Services of Sarmi Regency by Village and Sex in Pantai Barat Subdistrict, 2018/2019

	Kampung Village	Guru Teacher
	(1)	(2)
1	Waim	-
2	Arbais	-
3	Aruswar	6
4	Martewar	5
5	Wari	-
6	Niwerawar	-
7	Webro	-
	Pantai Barat	11

Sumber/Source: Dinas Pendidikan dan Pengajaran Kabupaten Sarmi/ *Education and Teaching Services of Sarmi Regency*

Tabel 4.1.6 Jumlah Guru Sekolah Dasar (SD) Swasta di Lingkungan
Table Kementerian Pendidikan Nasional Kabupaten Sarmi Menurut
 Kampung di Kecamatan Pantai Barat Tahun Ajaran
2018/2019
*Number of Teacher in Private Elementary School in
 Education and Teaching Services of Sarmi Regency by
 Village in Pantai Barat Subdistrict, 2018/2019*

	Kampung Village	Guru Teacher
	(1)	(2)
1	Waim	-
2	Arbais	8
3	Aruswar	-
4	Martewar	-
5	Wari	-
6	Niwerawar	-
7	Webro	-
	Pantai Barat	8

Sumber/Source: Dinas Pendidikan dan Pengajaran Kabupaten Sarmi/ *Education and Teaching Services of Sarmi Regency*

Tabel 4.1.7 Jumlah Sekolah, Murid, Guru, dan Rasio Murid-Guru Sekolah Dasar (SD) Negeri Menurut Kampung di Kecamatan Pantai Barat Tahun Ajaran 2018/2019
Number of School, Pupils, Teacher, and School-Teacher Ratio of State Elementary Schools by Village in Pantai Barat Subdistrict, 2018/2019

	Kampung Village	Sekolah Schools	Murid Pupils	Guru Teachers	Rasio Murid- Guru/Pupil- Teacher Ratio
	(1)	(2)	(3)	(4)	(5)
1	Waim	-	-	-	-
2	Arbais	-	-	-	-
3	Aruswar	1	40	6	6,67
4	Martewar	1	82	5	16,40
5	Wari	-	-	-	-
6	Niwerawar	-	-	-	-
7	Webro	-	-	-	-
	Pantai Barat	2	122	11	11,09

Sumber/Source: Dinas Pendidikan dan Pengajaran Kabupaten Sarmi/ Education and Teaching Services of Sarmi Regency

Tabel 4.1.8 Jumlah Sekolah, Murid, Guru, dan Rasio Murid-Guru Sekolah Dasar (SD) Swasta Menurut Kampung di Kecamatan Pantai Barat Tahun Ajaran 2018/2019
Number of School, Pupils, Teacher, and School-Teacher Ratio of Private Elementary Schools by Village in Pantai Barat Subdistrict, 2018/2019

	Kampung Village	Sekolah Schools	Murid Pupils	Guru Teachers	Rasio Murid- Guru/Pupil- Teacher Ratio
	(1)	(2)	(3)	(4)	(5)
1	Waim	-	-	-	-
2	Arbais	1	132	8	16,63
3	Aruswar	-	-	-	-
4	Martewar	-	-	-	-
5	Wari	-	-	-	-
6	Niwerawar	-	-	-	-
7	Webro	-	-	-	-
	Pantai Barat	1	132	8	16,63

Sumber/Source: Dinas Pendidikan dan Pengajaran Kabupaten Sarmi/ *Education and Teaching Services of Sarmi Regency*

Tabel 4.1.9 Jumlah Sekolah, Murid, Guru, dan Rasio Murid-Guru Madrasah Ibtidaiyah (MI) Menurut Kampung di Kecamatan Pantai Barat Tahun Ajaran 2018/2019
Number of School, Pupils, Teacher, and School-Teacher Ratio of Madrasah Ibtidaiyah by Village in Pantai Barat Subdistrict, 2018/2019

	Kampung Village	Sekolah Schools	Murid Pupils	Guru Teachers	Rasio Murid- Guru/Pupil- Teacher Ratio
	(1)	(2)	(3)	(4)	(5)
1	Waim	-	-	-	-
2	Arbais	-	-	-	-
3	Aruswar	-	-	-	-
4	Martewar	-	-	-	-
5	Wari	-	-	-	-
6	Niwerawar	-	-	-	-
7	Webro	-	-	-	-
	Pantai Barat	0	0	0	0

Sumber/Source: Dinas Pendidikan dan Pengajaran Kabupaten Sarmi/ Education and Teaching Services of Sarmi Regency

**Tabel 4.1.10 Jumlah Sekolah Menengah Pertama (SMP) di Lingkungan
Kementrian Pendidikan Nasional Kabupaten Sarmi Menurut
Kampung di Kecamatan Pantai Barat Tahun Ajaran
2018/2019**
*Number of Junior High Schools in Education and Teaching
Services of Sarmi Regency by Village in Pantai Barat
Subdistrict, 2018/2019*

	Kampung Village	Sekolah School		Jumlah Total
		Negeri State	Swasta Private	
	(1)	(2)	(3)	(5)
1	Waim	-	-	-
2	Arbais	1	-	1
3	Aruswar	-	-	-
4	Martewar	1	-	1
5	Wari	-	-	-
6	Niwerawar	-	-	-
7	Webro	-	-	-
	Pantai Barat	2	-	2

Sumber/Source: Dinas Pendidikan dan Pengajaran Kabupaten Sarmi/ Education and Teaching Services of Sarmi Regency

Tabel 4.1.11 Jumlah Murid Sekolah Menengah Pertama (SMP) Negeri di Lingkungan Kementerian Pendidikan Nasional Kabupaten Sarmi Menurut Kampung dan Jenis Kelamin di Kecamatan Pantai Barat Tahun Ajaran 2018/2019
Number of Pupil in State Junior High Schools in Education and Teaching Services of Sarmi Regency by Village and Sex in Pantai Barat Subdistrict, 2018/2019

	Kampung Village	Laki – Laki Male	Perempuan Female	Jumlah Total
	(1)	(2)	(3)	(4)
1	Waim	-	-	-
2	Arbais	60	57	117
3	Aruswar	-	-	-
4	Martewar	23	16	39
5	Wari	-	-	-
6	Niwerawar	-	-	-
7	Webro	-	-	-
	Pantai Barat	83	73	156

Sumber/Source: Dinas Pendidikan dan Pengajaran Kabupaten Sarmi/ *Education and Teaching Services of Sarmi Regency*

Tabel 4.1.12 Jumlah Murid Sekolah Menengah Pertama (SMP) Swasta di Lingkungan Kementerian Pendidikan Nasional Kabupaten Sarmi Menurut Kampung dan Jenis Kelamin di Kecamatan Pantai Barat Tahun Ajaran 2018/2019
Number of Pupil in Private Junior High Schools in Education and Teaching Services of Sarmi Regency by Village and Sex in Pantai Barat Subdistrict, 2018/2019

	Kampung Village	Laki – Laki Male	Perempuan Female	Jumlah Total
	(1)	(2)	(3)	(4)
1	Waim	-	-	-
2	Arbais	-	-	-
3	Aruswar	-	-	-
4	Martewar	-	-	-
5	Wari	-	-	-
6	Niwerawar	-	-	-
7	Webro	-	-	-
	Pantai Barat	0	0	0

Sumber/Source: Dinas Pendidikan dan Pengajaran Kabupaten Sarmi/ *Education and Teaching Services of Sarmi Regency*

Tabel 4.1.13 Jumlah Guru Sekolah Menengah Pertama (SMP) Negeri di Lingkungan Kementerian Pendidikan Nasional Kabupaten Sarmi Menurut Kampung di Kecamatan Pantai Barat Tahun Ajaran 2018/2019
Number of Teacher in State Junior High Schools in Education and Teaching Services of Sarmi Regency by Village in Pantai Barat Subdistrict, 2018/2019

	Kampung Village	Guru Teacher
	(1)	(2)
1	Waim	-
2	Arbais	10
3	Aruswar	-
4	Martewar	8
5	Wari	-
6	Niwerawar	-
7	Webro	-
	Pantai Barat	18

Sumber/Source: Dinas Pendidikan dan Pengajaran Kabupaten Sarmi/ *Education and Teaching Services of Sarmi Regency*

Tabel 4.1.14 Jumlah Guru Sekolah Menengah Pertama (SMP) Swasta di Lingkungan Kementerian Pendidikan Nasional Kabupaten Sarmi Menurut Kampung di Kecamatan Pantai Barat Tahun Ajaran 2018/2019
Number of Teacher in Private Junior High Schools in Education and Teaching Services of Sarmi Regency by Village in Pantai Barat Subdistrict, 2018/2019

	Kampung Village	Guru Teacher
	(1)	(2)
1	Waim	-
2	Arbais	-
3	Aruswar	-
4	Martewar	-
5	Wari	-
6	Niwerawar	-
7	Webro	-
	Pantai Barat	0

Sumber/Source: Dinas Pendidikan dan Pengajaran Kabupaten Sarmi/ *Education and Teaching Services of Sarmi Regency*

Tabel 4.1.15 Jumlah Sekolah, Murid, Guru, dan Rasio Murid-Guru Menengah Pertama (SMP) Negeri di Lingkungan Kementerian Pendidikan Nasional Kabupaten Sarmi Menurut Kampung di Kecamatan Pantai Barat Tahun Ajaran 2018/2019
Number of School, Pupils, Teacher, and School-Teacher Ratio of State Junior High Schools in Education and Teaching Services of Sarmi Regency by Village in Pantai Barat Subdistrict, 2018/2019

	Kampung Village	Sekolah Schools	Murid Pupils	Guru Teachers	Rasio Murid- Guru/Pupil- Teacher Ratio
	(1)	(2)	(3)	(4)	(5)
1	Waim	-	-	-	-
2	Arbais	1	117	10	11,70
3	Aruswar	-	-	-	-
4	Martewar	1	39	8	4,88
5	Wari	-	-	-	-
6	Niwerawar	-	-	-	-
7	Webro	-	-	-	-
	Pantai Barat	2	156	18	8,67

Sumber/Source: Dinas Pendidikan dan Pengajaran Kabupaten Sarmi/ Education and Teaching Services of Sarmi Regency

Tabel 4.1.16 Jumlah Sekolah, Murid, Guru, dan Rasio Murid-Guru Menengah Pertama (SMP) Swasta di Lingkungan Kementerian Pendidikan Nasional Kabupaten Sarmi Menurut Kampung di Kecamatan Pantai Barat Tahun Ajaran 2018/2019
Number of School, Pupils, Teacher, and School-Teacher Ratio of Private Junior High Schools in Education and Teaching Services of Sarmi Regency by Village in Pantai Barat Subdistrict, 2018/2019

	Kampung Village	Sekolah Schools	Murid Pupils	Guru Teachers	Rasio Murid- Guru/Pupil- Teacher Ratio
	(1)	(2)	(3)	(4)	(5)
1	Waim	-	-	-	-
2	Arbais	-	-	-	-
3	Aruswar	-	-	-	-
4	Martewar	-	-	-	-
5	Wari	-	-	-	-
6	Niwerawar	-	-	-	-
7	Webro	-	-	-	-
	Pantai Barat	0	0	0	0

Sumber/Source: Dinas Pendidikan dan Pengajaran Kabupaten Sarmi/ Education and Teaching Services of Sarmi Regency

Tabel 4.1.17 Jumlah Sekolah, Murid, Guru, dan Rasio Murid-Guru Sekolah Menengah Kejuruan (SMK) di Lingkungan Kementerian Pendidikan Nasional Kabupaten Sarmi Menurut Kampung di Kecamatan Pantai Barat Tahun Ajaran 2018/2019
Number of School, Pupils, Teacher, and School-Teacher Ratio of Vocational High School (SMK) in Education and Teaching Services of Sarmi Regency by Village in Pantai Barat Subdistrict, 2018/2019

Kampung <i>Village</i>	Sekolah <i>Schools</i>	Murid <i>Pupils</i>		Guru <i>Teachers</i>	Rasio Murid- Guru/ <i>Pupil- Teacher Ratio</i>
		Laki-laki <i>Male</i>	Perempuan <i>Female</i>		
(1)	(2)	(3)	(4)	(5)	(6)
1 Waim	-	-	-	-	-
2 Arbais	-	-	-	-	-
3 Aruswar	-	-	-	-	-
4 Martewar	-	-	-	-	-
5 Wari	-	-	-	-	-
6 Niwerawar	-	-	-	-	-
7 Webro	1	14	19	7	4,71
Pantai Barat	1	14	19	7	4,71

Sumber/Source: Dinas Pendidikan dan Pengajaran Kabupaten Sarmi/ *Education and Teaching Services of Sarmi Regency*

4.2 KESEHATAN/HEALTH

Tabel 4.2.1 Jumlah Fasilitas Kesehatan Menurut Kampung di Kecamatan Pantai Barat, 2018
Number Of Health Facilities By Village in Pantai Barat Subdistrict, 2018

Kampung Village	Rumah Sakit Hospital	Rumah Bersalin Maternity Hospital	Puskesmas Public Health Center	Posyandu Maternal & Child Health Center	Klinik/Balai Kesehatan Clinic/Health Center	Puskesmas Pembantu Public Health Sub Centre	Polindes Village Maternity
(1)	(2)	(3)	(4)	(5)	(6)	(7)	(8)
1. Waim	-	-	-	...	-	...	-
2. Arbais	-	1*	1*	...	-	...	-
3. Aruswar	-	-	-	...	-	...	-
4. Martewar	-	-	-	...	-	...	-
5. Wari	-	-	-	...	-	...	-
6. Niwerawar	-	-	-	...	-	...	-
7. Webro	-	-	-	...	-	...	-
Pantai Barat	0	1	1	16	0	4	0

Sumber/Source: Dinas Kesehatan Kabupaten Sarmi/Health Services of Sarmi Regency

Tabel 4.2.1 Lanjutan
Table Continued

	Kampung <i>Village</i>	Puskesmas Keliling <i>Public Health Surroundins</i>			
		Roda Empat <i>Car</i>	Roda Dua <i>Motorcycle</i>	Perahu Motor <i>Speed Boat</i>	Long Boat
	(1)	(9)	(10)	(11)	(12)
1.	Waim	-	-	-	...
2.	Arbais	1*	4*	1*	...
3.	Aruswar	-	-	-	...
4.	Martewar	-	-	-	...
5.	Wari	-	-	-	...
6.	Niwerawar	-	-	-	...
7.	Webro	-	-	-	...
	Pantai Barat	1*	4*	1*	...

Sumber/Source: Dinas Kesehatan Kabupaten Sarmi/Health Services of Sarmi Regency

*Data tersebut adalah data tahun 2017 dan tidak tersedia di tahun 2018 dari dinas terkait.
Data above are from 2017 because data from 2018 is not available from the source.

Tabel 4.2.2 Jumlah Tenaga Kesehatan Menurut Kampung di Kecamatan Pantai Barat, 2018
Number Of Health Personnel By Village In Pantai Barat Subdistrict, 2018

Tenaga Kesehatan / Health Personnel					
Kampung Village	Tenaga Medis Medical Personnel	Tenaga Keperawatan Nursing Personnel	Tenaga Kebidanan Midwifery Personnel	Tenaga Kefarmasian Pharmacy Personnel	Tenaga Kesehatan Lainnya Other Health Personnel
(1)	(2)	(3)	(4)	(5)	(6)
1. Waim
2. Arbais
3. Aruswar
4. Martewar
5. Wari
6. Niwerawar
7. Webro
Pantai Barat	2	17	8	1	13

Sumber/Source: Dinas Kesehatan Kabupaten Sarmi/Health Services of Sarmi Regency

Tabel 4.2.3 Jumlah Tenaga Kesehatan Menurut Unit Kerja di Kecamatan Pantai Barat, 2018
Table *Number of Health Personnel by Work Unit in Pantai Barat Subdistrict, 2018*

Unit Kerja Work Unit	Tenaga Medis Medical Personnel		
	Dokter Spesialis Specialist Doctors	Dokter Umum Generalist Doctors	Dokter Gigi Dentist
(1)	(2)	(3)	(4)
Puskesmas/Public Health Center			
Puskesmas ARBAIS

Sumber/Source: Dinas Kesehatan Kabupaten Sarmi/Health Services of Sarmi Regency

Tabel 4.2.3 Lanjutan
Table Continued

Unit Kerja Work Unit	Tenaga Medis Medical Personnel		
	Perawat Nurses	Bidan Specialist Midwives	Farmasi/Apoteker Pharmacist
(1)	(2)	(3)	(4)
Puskesmas/Public Health Center			
Puskesmas ARBAIS

Sumber/Source: Dinas Kesehatan Kabupaten Sarmi/Health Services of Sarmi Regency

4.3 AGAMA/RELIGION

Tabel 4.3.1 Jumlah Penduduk Menurut Kampung dan Agama yang Dianut di Kecamatan Pantai Barat, 2018
Table Population by Village and Religion in Pantai Barat Subdistrict, 2018

	Kampung Village	Islam Islam	Protestan Christian	Katolik Catholic	Hindu Hindu	Budha Buddha	Lainnya Other
	(1)	(2)	(3)	(4)	(5)	(6)	(7)
1.	Waim
2.	Arbais
3.	Aruswar
4.	Martewar
5.	Wari
6.	Niwerawar
7.	Webro
	Pantai Barat	...	4 197	4

Sumber/Source: Kementerian Agama Kabupaten Sarmi/ Religion Ministries of Sarmi Regency


Tabel 4.3.2 Banyaknya Tempat Ibadah Menurut Kampung di Kecamatan Pantai Barat, 2018
Table **Number of Place of Worship by Village in Pantai Barat Subdistrict, 2018**

	Kampung Village	Masjid Mosque	Musholla Mushola	Gereja	Gereja	Pura	Vihara
				Kristen Christian Church	Katolik Chatolic Church		
	(1)	(2)	(3)	(4)	(5)	(6)	(7)
1.	Waim	-	-	...	-	-	-
2.	Arbais	-	-	...	-	-	-
3.	Aruswar	-	-	...	-	-	-
4.	Martewar	-	-	...	-	-	-
5.	Wari	-	-	...	-	-	-
6.	Niwerawar	-	-	...	-	-	-
7.	Webro	-	-	...	-	-	-
	Pantai Barat	0	0	19	0	0	0

Sumber/Source: Kementerian Agama Kabupaten Sarmi/ Religion Ministries of Sarmi Regency

BAB
Chapter
5

PERTANIAN
Agriculture



<https://sajikab.pps.gp.id>

PENJELASAN TEKNIS

1. **Lahan sawah** adalah lahan pertanian yang berpetak-petak dan dibatasi oleh pematang (galengan), saluran untuk menahan/ menyalurkan air, yang biasanya ditanami padi sawah tanpa memandang dari mana diperoleh atau status lahan tersebut. Lahan yang dimaksud termasuk lahan yang terdaftar di Pajak Bumi Bangunan, lahan Pembangunan Daerah, lahan bengkok, lahan serobotan, lahan rawa yang ditanami padi dan lahan bekas tanaman tahunan yang telah dijadikan sawah, baik yang ditanami padi, palawija atau tanaman semusim lainnya.
2. **Tegal/Kebun** adalah lahan pertanian bukan sawah (lahan kering) yang ditanami tanaman semusim atau tahunan dan terpisah dengan halaman sekitar rumah serta penggunaannya tidak berpindah pindah.
3. **Ladang/Huma** adalah lahan pertanian bukan sawah (lahan kering) yang biasanya ditanami tanaman semusim dan penggunaannya hanya semusim atau dua musim, kemudian akan

TECHNICAL NOTES

1. **Wetland** is agricultural land that separated by small dykes to resist water, where the main crop is usually wetland paddy without considering where it is got from or the status of the land. It includes the land that is registered at land income tax office, regional development contribution, 'bengkok' land, illegal ownership, swamps for rice cultivation, and annual crop land mark that has been used as rice field, which are both planted with paddy, secondary crops or the other seasonal crops.
2. **Dry field/Garden** is an dryland (unirrigated land) which is planted with seasonal or annual crops and separately from the yard around the house without shifting
3. **Unirrigated agricultural field /Shifting cultivation land** is dryland (unirrigated land) that usually is cultivated for seasonal crops and utilized only for one or two seasons, then it will be left when it is not fertile (shifting).

ditinggalkan bila sudah tidak subur lagi (berpindah-pindah). Kemungkinan lahan ini beberapa tahun kemudian akan dikerjakan kembali jika sudah subur.

4. **Lahan yang sementara tidak diusahakan** adalah lahan yang biasanya diusahakan tetapi untuk sementara (lebih dari 1 (satu) tahun tetapi kurang dari atau sama dengan 2 (dua) tahun) tidak diusahakan, termasuk lahan sawah yang tidak diusahakan selama lebih dari 2 (dua) tahun.
5. Data pokok tanaman pangan yang dikumpulkan adalah luas panen dan produktivitas (hasil per hektar). Produksi tanaman pangan merupakan hasil perkalian antara luas panen dengan produktivitas. Pengumpulan data luas panen dilakukan setiap bulan dengan pendekatan area kecamatan di seluruh wilayah Indonesia. Pengumpulan data produktivitas dilakukan melalui pengukuran langsung pada plot ubinan berukuran 2½ m x 2½ m. Pengumpulan data produktivitas dilakukan setiap subround (empat bulanan) pada waktu panen petani.

Maybe, this land will be used again in a few years if it has been fertile.

4. **Temporarily unused land** is land that is regularly used but temporarily (more than a year but less or equal than two years) is unused, it includes wetland that is not cultivated more than two years.
5. *The main food crops data collected consists of harvested area and productivity (yield per hectare). Food crops production is generated by harvested area multiplied by productivity. The harvested area data is collected every month using sub district area approach in all sub district in Indonesia. The productivity data collection is conducted by a direct measurement in 2½m x 2½m crop cutting plot. The productivity measurement is conducted in every subround (four monthly) at the time when farmers are harvesting their crops.*
6. *Production of paddy and secondary*

6. Data produksi padi dan palawija yang disajikan adalah dalam kualitas: gabah kering giling (padi), pipilan kering (jagung), biji kering (kedelai dan kacang tanah), dan umbi basah (ubi kayu dan ubi jalar).

crops data are presented in the form of: dry unhusked rice (paddy), dry loose maize (maize), dry shells crops (soybeans and peanuts), and fresh roots (cassava and sweet potatoes).

7. **Tanaman sayuran dan buah-buahan semusim**

Tanaman sayuran semusim adalah tanaman sumber vitamin, garam mineral dan lain-lain yang dikonsumsi dari bagian tanaman yang berupa daun, bunga, buah, dan umbinya, yang berumur kurang dari satu tahun.

Tanaman buah-buahan semusim adalah tanaman sumber vitamin, garam mineral, dan lain-lain yang dikonsumsi dari bagian tanaman yang berupa buah, berumur kurang dari satu tahun, tidak berbentuk pohon/rumpun tetapi menjalar dan berbatang lunak.

7. **Seasonal vegetable and fruit plants**

Seasonal vegetable plants are plants which are the sources of vitamin, mineral salt, etc, consumed from the part of the plant in the form of leaf, flower, fruit, and root with the age of less than one year.

Seasonal fruit plants are plants which are the sources of vitamin, mineral salt, etc, consumed from the part of the plant in the form of fruits. These plants are creeps with the age of less than one year.

8. **Tanaman buah-buahan dan sayuran tahunan**

Tanaman buah-buahan tahunan adalah tanaman sumber vitamin, garam mineral, dan lain-lain yang dikonsumsi dari bagian tanaman yang berupa buah dan merupakan tanaman tahunan.

8. **Annual fruit and vegetable plants**

Annual fruit plants are plants which are the sources of vitamin, contained mineral salt, etc, consumed from the part of plant in the form of fruit and more than one year of age.

Annual vegetable plants are plants

Tanaman sayuran tahunan adalah tanaman sumber vitamin, garam mineral, dan lain-lain yang dikonsumsi dari bagian tanaman yang berupa daun dan atau buah yang berumur lebih dari satu tahun.

9. **Tanaman biofarmaka** adalah tanaman yang bermanfaat untuk obat-obatan, kosmetik, dan kesehatan yang dikonsumsi atau digunakan dari bagian-bagian tanaman seperti daun, batang, buah, umbi (rimpang) ataupun akar.
10. **Tanaman hias** adalah tanaman yang mempunyai nilai keindahan baik bentuk, warna daun, tajuk maupun bunganya, sering digunakan untuk penghias pekarangan dan lain sebagainya.
11. **Luas panen tanaman hortikultura** adalah luas tanaman sayuran, buah-buahan, biofarmaka, dan tanaman hias yang diambil hasilnya/dipanen pada periode pelaporan.
12. **Luas panen untuk tanaman sayuran** adalah luas tanaman yang dipanen sekaligus/habis/dibongkar dan luas tanaman yang dipanen berkali-kali (lebih dari satu kali)/belum habis.

Tanaman yang dipanen sekaligus/

which are the sources of vitamin, contained mineral salt, etc, consumed from the part of the plant in the form of vegetable and more than one year of age.

9. **Medicinal plants** are plants which are useful for medicine. It is consumed from part of the plant such as leaf, flower, fruit, tuber, and root.
10. **Ornamental plants** are plants which have a beauty value, either in shape, colour of leaf or crown of flower, and they are often used as a yard decorator.
11. **Harvested area of horticulture** is area which vegetable, fruit, medicinal and ornamental plant of crop harvested during the period of report.
12. **Harvested area of vegetables** is area of entirely plant harvested/demolished and plant harvested several times/undemolished.
- Entirely plants harvested/demolished** are plants usually harvested once and demolished to

habis/dibongkar adalah tanaman yang sehabis panen langsung dibongkar/dicabut, terdiri dari bawang merah, bawang putih, bawang daun, kentang, kol/kubis, kembang kol, petersai/sawi, wortel, lobak, dan kacang merah.

Tanaman yang dipanen berkali-kali (lebih dari satu kali)/belum habis adalah tanaman yang pemanenannya lebih dari satu kali dan biasanya dibongkar apabila panen terakhir sudah tidak memadai lagi, terdiri dari: kacang panjang, cabe besar, cabe rawit, jamur, tomat, terung, buncis, ketimun, labu siam, kangkung, bayam, melon, semangka, dan blewah.

13. Produksi hortikultura adalah hasil menurut bentuk produk dari setiap tanaman sayuran, buah-buahan, biofarmaka dan tanaman hias yang diambil berdasarkan luas yang dipanen/tanaman yang menghasilkan pada bulan/triwulan laporan.
14. Data perkebunan besar dikumpulkan oleh BPS setiap bulan secara lengkap (sensus bulanan) dengan sistem surat pos. Khusus untuk tanaman kelapa, cengkeh, dan kapok, datanya diperoleh dari

be substituted by other plants, consisting of: shallots, garlic, leeks, potato, cabbage, cauli flower, mustard green, carrots, chinese radish, and red kidney beans.

Plants harvested several times/undemolished are plants usually harvested more than once and demolished in the case that the last harvest was economically not profitable. They consist of : yard long beans, chili, small chili, mushroom, tomatoes, egg plant, french beans, cucumber, pumpkin/chajota, swamp cabbage, spinach, melon, watermelon, and blewah .

13. Horticulture production is the standard production quantity form of vegetable, fruit, medicinal and ornamental plant based on harvested area/the number of production plants reported monthly/quarterly.
14. Data on estates are collected by the BPS every month on complete basis through a mailing system. Data on coconut, clove, and kapok, as well as on smallholder plantation, are acquired from the Directorate General of Estates.

AGRICULTURE

Direktorat Jenderal Perkebunan. Data perkebunan rakyat juga diperoleh dari Direktorat Jenderal Perkebunan.

15. Penghitungan luas tanaman perkebunan besar adalah pada keadaan akhir tahun dan tidak termasuk yang luasnya kurang dari 5 hektar.
 16. Bentuk produksi perkebunan adalah; karet kering (karet), daun kering (teh dan tembakau), biji kering (kopi dan coklat), kulit kering (kayu manis dan kina), serat kering (rami), bunga kering (cengkeh), refined sugar (tebu dari perkebunan besar), gula mangkok (tebu dari perkebunan rakyat), ekivalen kopra (kopra), biji dan bunga (pala) serta minyak daun (sereh).
 17. Persediaan akhir tahun produksi perkebunan besar bukan merupakan cadangan penyangga (buffer stock).
 18. Data populasi ternak bersumber dari Direktorat Jenderal Peternakan dan Kesehatan Hewan Kementerian Pertanian, sedangkan jumlah pemotongan ternak merupakan hasil Survei Laporan Pemotongan Ternak. Pengumpulan data
15. *Planted areas of estates refer to condition at the end of the year, and exclude areas less than 5 hectares.*
 16. *Production of estates crops are follows: dry rubber (rubber); dry leaves (tea and tobacco); dry beans (coffee and cocoa); dry bark (cassia vera and cinchona); dry fibre (rosella); dry flowers/buds (cloves); refined sugar (sugar cane from estate); cup sugar (sugar cane from smallholders); copra (copra); seeds and buds (nutmeg); and leaf oil (citronella).*
 17. *The production availability of estates at the end of year is not the buffer stock.*
 18. *Data of domestic livestock population are obtain from the Directorate General of Livestock and Animal Health Service, while data on the number of animals slaughtered are based on the quarterly survey conducted by BPS. This survey is a complete*

pemotongan ternak dilakukan secara lengkap setiap triwulan di seluruh Rumah Potong Hewan (RPH) dan Tempat Pemotongan Hewan (TPH) yang ada di Indonesia. Pada tahun 2013 jumlah Dokumen RPH/TPH hasil pencacahan yang diolah sebanyak 4.033.

enumeration on all slaughterhouses and abattoirs in Indonesia. There are 4.033 covered in 2013.

<https://sarmikab.bps.go.id>

ULASAN

DESCRIPTION

Tanaman Pangan

Komoditi yang ada pada sub sektor tanaman pangan adalah tanaman padi sawah dan padi ladang, jagung, ubi kayu, ubi jalar, kacang tanah, kacang kedelai, dan kacang hijau. Produksi tanaman pangan terbesar selama tahun 2018 di Kecamatan Pantai Barat adalah ubi jalar sebesar 14 ton.

Food Crops

The commodities of food crops sector are wetland and dryland paddy, maize, cassava, sweet potatoes, peanuts, soybean and mungbean. The highest production of food crops during 2018 in Pantai Barat Subdistrict is sweet potatoes with amount 14 ton.

Tanaman Hortikultura

Pada tahun 2018, produksi tanaman sayuran yang tercatat di Dinas pertanian Kabupaten Sarmi untuk Kecamatan Pantai Barat adalah produksi untuk tanaman cabai, kacang panjang, terung, kangkung, dan bayam.

Horticulture

In 2018, production of vegetables which recorded in Agriculture Service in Sarmi Regency for Pantai Barat Subdistrict are chilli, longbeans, eggplant, water spinach, and spinach.

Tanaman buah-buahan yang tercatat di Kecamatan Pantai Barat antara lain mangga, jeruk, pisang, papaya, nangka, dan sukun. Produksi tanaman buah-buahan terbesar pada tahun 2018 adalah tanaman pisang yaitu 108 ton.

The kind of fruits that recorded in Pantai Barat Subdistrict are mango, orange, banana, papaya, jackfruit, and breadfruit. The highest production of fruits in 2018 is banana with 108 ton.

Perkebunan

Komoditi tanaman perkebunan yang dicatat di Kecamatan Pantai Barat tahun 2018 yaitu tanaman kakao, kelapa, dan pinang. Produksi tanaman perkebunan yang terbesar adalah tanaman kelapa

Estate Crops

The commodities which recorded in Pantai Barat Subdistrict 2018 are rubber, coconut, dan areca nut. The highest production of estate crops is coconut with 84,75 ton. The production

dengan produksi sebesar 84,75 ton .
Produksi tanaman kakao sebanyak 8,75 ton dan pinang sebanyak 25 ton.

of rubber is 8,75 ton and areca nut is 25 ton.

Peternakan

Berdasarkan data Dinas Pertanian dan Peternakan Sarmi, jumlah populasi ternak tahun 2016 di Kecamatan Pantai Barat tercatat sebanyak 11 ekor kambing dan 21 ekor babi. Untuk populasi unggas, di Kecamatan Pantai Barat tahun 2016 tercatat sebanyak 221 ekor ayam ras pedaging.

Animal Husbandary

Based on Agricultures and Animal Husbandary Service of Sarmi Regency data, number of animal population 2016 in Pantai Barat Subdistrict are 11 goats and 21 pigs. For population of poultry, in Pantai Barat Subdistrict 2016 is recorded 221 broiler chickens.

Perikanan

Berdasarkan data Dinas Perikanan dan Kelautan Kabupaten Sarmi, jumlah rumah tangga perikanan tangkap dan perikanan budidaya di Kecamatan Pantai Barat tahun 2017 sebanyak 25 rumah tangga dan 12 rumah tangga. Produksi perikanan tangkap dan perikanan budidaya di Pantai Barat sebanyak 32 ton dan 1,2 ton. Jumlah perahu tanpa motor sebanyak 22 unit.

Fishery

Based on Fisheries services of Sarmi Regency's data, number of fish capturing and aquaculturing households in Pantai Barat year 2017 are 25 and 12 households. Production of fish capturing and aquaculture are 32 and 1,2 tons. Number of non-powered boat are 22 units.

5.1 TANAMAN PANGAN/FOOD CROPS

Tabel 5.1.1 Luas Lahan Sawah Menurut Kampung Dan Jenis Pengairan Di Kecamatan Pantai Barat (Ha), 2018
Area Of Wetland By Village And Type Of Irrigation In Pantai Barat Subdistrict (Ha), 2018

Kampung Village	Irigasi Irrigation	Non Irigasi Non Irrigation	Jumlah Total
(1)	(2)	(3)	(4)
1. Waim	-	-	-
2. Arbais	-	-	-
3. Aruswar	-	-	-
4. Martewar	-	-	-
5. Wari	-	-	-
6. Niwerawar	-	-	-
7. Webro	-	-	-
Pantai Barat	0	0	0

Sumber/Source: Dinas Pertanian Kabupaten Sarmi/Agriculture Service of Sarmi Regency

Tabel 5.1.2 Luas Lahan Tegal/Kebun, Ladang/Huma, Dan Lahan Yang Sementara Tidak Diusahakan Menurut Kampung Di Kecamatan Pantai Barat (Ha), 2016
Area Of Dry Field/Garden, Shifting Cultivation, Land And Temporarily Unused Land By Village In Pantai Barat Subdistrict (Hectar), 2016

Kampung Village	Tegal/Kebun Dry Field/Garden	Ladang/Huma Shifting Cultivation	Sementara Tidak Diusahakan Temporarily Unused
(1)	(2)	(3)	(4)
1. Waim
2. Arbais
3. Aruswar
4. Martewar
5. Wari
6. Niwerawar
7. Webro
Pantai Barat	41	254	295

Sumber/Source: Dinas Pertanian Kabupaten Sarmi/Agriculture Service of Sarmi Regency

Tabel 5.1.3 Luas Panen Dan Produksi Padi Sawah Dan Padi Ladang Menurut Kampung Di Kecamatan Pantai Barat (Ha), 2018
Table **Harvested Area And Production Of Wetland And Dryland Paddy By Village In Pantai Barat Subdistrict (Ha), 2018**

Kampung Village	Padi Sawah Wetland Paddy		Padi Ladang Dryland Paddy	
	Luas Panen (Ha)	Produksi (Ton)	Luas Panen (Ha)	Produksi (Ton)
(1)	(2)	(3)	(4)	(5)
1. Waim	-	-	-	-
2. Arbais	-	-	-	-
3. Aruswar	-	-	-	-
4. Martewar	-	-	-	-
5. Wari	-	-	-	-
6. Niwerawar	-	-	-	-
7. Webro	-	-	-	-
Pantai Barat	0	0	0	0

Sumber/Source: Dinas Pertanian Kabupaten Sarmi/Agriculture Service of Sarmi Regency

Tabel 5.1.4 Luas Panen dan Produksi Beberapa Komoditi Menurut Kampung di Kecamatan Pantai Barat (ha), 2018
Table *Harvested Area and Production Some of Comodities by Village in Pantai Barat Subdistrict (ha), 2018*

Kampung Village	Jagung Maize		Kedelai Soybean	
	Luas Panen (Ha)	Produksi (Ton)	Luas Panen (Ha)	Produksi (Ton)
(1)	(2)	(3)	(4)	(5)
1. Waim	-	-
2. Arbais	-	-
3. Aruswar	-	-
4. Martewar	-	-
5. Wari	-	-
6. Niwerawar	-	-
7. Webro	-	-
Pantai Barat	0,2	1,4	0	0

Sumber/Source: Dinas Pertanian Kabupaten Sarmi/Agriculture Service of Sarmi Regency

Tabel 5.1.4 Lanjutan
Table Continued

Kampung Village	Kacang Tanah Peanut		Kacang Hijau Mungbean	
	Luas Panen (Ha)	Produksi (Ton)	Luas Panen (Ha)	Produksi (Ton)
(1)	(2)	(3)	(4)	(5)
1. Waim	-	-
2. Arbais	-	-
3. Aruswar	-	-
4. Martewar	-	-
5. Wari	-	-
6. Niwerawar	-	-
7. Webro	-	-
Pantai Barat	0,2	0,6	0	0

Sumber/Source: Dinas Pertanian Kabupaten Sarmi/Agriculture Service of Sarmi Regency

Tabel 5.1.4 Lanjutan
Table Continued

Kampung Village	Ubi Kayu Cassava		Ubi Jalar Sweet Potato	
	Luas Panen (Ha)	Produksi (Ton)	Luas Panen (Ha)	Produksi (Ton)
(1)	(2)	(3)	(4)	(5)
1. Waim
2. Arbais
3. Aruswar
4. Martewar
5. Wari
6. Niwerawar
7. Webro
Pantai Barat	1	5	2	14

Sumber/Source: Dinas Pertanian Kabupaten Sarmi/Agriculture Service of Sarmi Regency

5.2 HORTIKULTURA/*HORTICULTURE*

Tabel 5.2.1 Luas Panen Tanaman Sayuran Menurut Kampung Dan Jenis Sayuran Di Kecamatan Pantai Barat (ha), 2018
Table 5.2.1 Harvested Area Of Vegetables By Village And Kind Of Vegetables In Pantai Barat Subdistrict (ha), 2018

Kampung <i>Village</i>	Cabai <i>Chilli</i>	Kacang Panjang <i>Bean</i>	Terung <i>Eggplant</i>	Kangkung Water <i>Spinach</i>	Bayam <i>Spinach</i>	Lainnya <i>Others</i>
(1)	(2)	(3)	(4)	(5)	(6)	(7)
1 Waim	-
2 Arbais	-
3 Aruswar	-
4 Martewar	-
5 Wari	-
6 Niwerawar	-
7 Webro	-
Pantai Barat	2	3	1	3	2	0

Sumber/Source: Dinas Pertanian Kabupaten Sarmi/Agriculture Service of Sarmi Regency

Tabel 5.2.2 Produksi Tanaman Sayuran Menurut Kampung Dan Jenis Sayuran Di Kecamatan Pantai Barat (ton), 2018
Table *Production Of Vegetables By Village And Kind Of Vegetables In Pantai Barat Subdistrict (ton), 2018*

Kampung Village	Cabai Chilli	Kacang Panjang Bean	Terung Eggplant	Kangkung Water Spinach	Bayam Spinach	Lainnya Others
(1)	(2)	(3)	(4)	(5)	(6)	(7)
1 Waim	-
2 Arbais	-
3 Aruswar	-
4 Martewar	-
5 Wari	-
6 Niwerawar	-
7 Webro	-
Pantai Barat	11	54	25	45	34	0

Sumber/Source: Dinas Pertanian Kabupaten Sarmi/Agriculture Service of Sarmi Regency

Tabel 5.2.3 Luas Panen Buah - Buahhan Menurut Kampung Dan Jenis Buah-buahan Di Kecamatan Pantai Barat (Ha), 2018
Harvested Area Of Fruits By Village And Kind Of Fruits In Pantai Barat Subdistrict (Ha), 2018

Kampung	Mangga	Jeruk	Pisang	Pepaya	Nangka	Sukun
<i>Village</i>	<i>Mango</i>	<i>Orange</i>	<i>Banana</i>	<i>Papaya</i>	<i>Jackfruit</i>	<i>Breadfruit</i>
(1)	(2)	(3)	(4)	(5)	(6)	(7)
1 Waim
2 Arbais
3 Aruswar
4 Martewar
5 Wari
6 Niwerawar
7 Webro
Pantai Barat	2	1	6	2	1	1

Sumber/Source: Dinas Pertanian Kabupaten Sarmi/Agriculture Service of Sarmi Regency

Tabel 5.2.4 Produksi Buah - Buah Menurut Kampung dan Jenis Buah-buahan di Kecamatan Pantai Barat (Ton), 2018
Table *Production of Fruits by Village and Kind of Fruits in Pantai Barat Subdistrict (Ton), 2018*

Kampung <i>Village</i>	Mangga <i>Mango</i>	Jeruk <i>Orange</i>	Pisang <i>Banana</i>	Pepaya <i>Papaya</i>	Nangka <i>Jackfruit</i>	Sukun <i>Breadfruit</i>
(1)	(2)	(3)	(4)	(5)	(6)	(7)
1 Waim
2 Arbais
3 Aruswar
4 Martewar
5 Wari
6 Niwerawar
7 Webro
Pantai Barat	41	23	108	34	50	12

Sumber/Source: Dinas Pertanian Kabupaten Sarmi/Agriculture Service of Sarmi Regency

5.3 PERKEBUNAN/ESTATE CROPS

Tabel 5.3.1 Luas Area Tanaman Perkebunan Kakao Menurut Kampung Di Kecamatan Pantai Barat (Ha), 2018
Area Of Cocoa By Village In Pantai Barat Subdistrict (Ha), 2018

Kampung Village	Luas Area Total Area (Ha)				Jumlah Total
	TBM	TM	TR/TTR	TB	
(1)	(2)	(3)	(4)	(5)	(6)
1. Waim	-	...
2. Arbais	-	...
3. Aruswar	-	...
4. Martewar	-	...
5. Wari	-	...
6. Niwerawar	-	...
7. Webro	-	...
Pantai Barat	12	25	8	0	45

Sumber/Source: Dinas Perkebunan Kabupaten Sarmi/Estate Crops Services of Sarmi Regency

Keterangan/Note:

- TM : Tanaman Menghasilkan/Crop Yield
- TBM : Tanaman Belum Menghasilkan/Crop Not Yet Yield
- TR/TTR : Tanaman Rusak/Tanaman Tua Rusak/ Crop Damaged
- TB : Tanaman Baru/New Crop

Tabel 5.3.2 Jumlah Petani, Luas Area, Dan Produksi Tanaman Perkebunan Kakao Menurut Kampung Di Kecamatan Pantai Barat, 2018
Number Of Farmer, Area, And Production Of Cocoa By Village In Pantai Barat Subdistrict, 2018

Kampung Village	Jumlah Petani Number of Farmer	Luas Area Total Area (Ha)	Produksi Production (Ton)
(1)	(2)	(3)	(4)
1. Waim
2. Arbais
3. Aruswar
4. Martewar
5. Wari
6. Niwerawar
7. Webro
Pantai Barat	266	25	8,75

Sumber/Source: Dinas Perkebunan Kabupaten Sarmi/Estate Crops Services of Sarmi Regency

Tabel 5.3.3 Luas Area Tanaman Perkebunan Kelapa Menurut Kampung Di Kecamatan Pantai Barat, 2018
Area Of Coconut By Village In Pantai Barat Subdistrict, 2018

Kampung Village	Luas Area Total Area (Ha)				Jumlah Total
	TBM	TM	TR/TTR	TB	
(1)	(2)	(3)	(4)	(5)	(6)
1. Waim	-	...
2. Arbais	-	...
3. Aruswar	-	...
4. Martewar	-	...
5. Wari	-	...
6. Niwerawar	-	...
7. Webro	-	...
Pantai Barat	100	113	2	0	215

Sumber/Source: Dinas Perkebunan Kabupaten Sarmi/Estate Crops Services of Sarmi Regency

Keterangan/Note:

- TM : Tanaman Menghasilkan/*Crop Yield*
- TBM : Tanaman Belum Menghasilkan/*Crop Not Yet Yield*
- TR/TTR : Tanaman Rusak/Tanaman Tua Rusak/ *Crop Damaged*
- TB : Tanaman Baru/*New Crop*

Tabel 5.3.4 Jumlah Petani, Luas Area, Dan Produksi Tanaman Perkebunan Kelapa Menurut Kampung Di Kecamatan Pantai Barat, 2018
Number Of Farmer, Area, And Production Of Coconut By Village In Pantai Barat Subdistrict, 2018

Kampung Village	Jumlah Petani Number of Farmer	Luas Area Total Area (Ha)	Produksi Production (Ton)
(1)	(2)	(3)	(4)
1. Waim
2. Arbais
3. Aruswar
4. Martewar
5. Wari
6. Niwerawar
7. Webro
Pantai Barat	266	113	84,75

Sumber/Source: Dinas Perkebunan Kabupaten Sarmi/Estate Crops Services of Sarmi Regency

Tabel 5.3.5 Luas Area Tanaman Perkebunan Pinang Menurut Kampung Di Kecamatan Pantai Barat, 2018
Area Of Areca Nut By Village In Pantai Barat Subdistrict, 2018

	Kampung Village	Luas Area Total Area (Ha)				Jumlah Total
		TBM	TM	TR/TTR	TB	
	(1)	(2)	(3)	(4)	(5)	(6)
1.	Waim	-	...
2.	Arbais	-	...
3.	Aruswar	-	...
4.	Martewar	-	...
5.	Wari	-	...
6.	Niwerawar	-	...
7.	Webro	-	...
Pantai Barat		3	5	2	0	10

Sumber/Source: Dinas Perkebunan Kabupaten Sarmi/Estate Crops Services of Sarmi Regency

Keterangan/Note:

- TM : Tanaman Menghasilkan/*Crop Yield*
- TBM : Tanaman Belum Menghasilkan/*Crop Not Yet Yield*
- TR/TTR : Tanaman Rusak/Tanaman Tua Rusak/*Crop Damaged*
- TB : Tanaman Baru/*New Crop*

Tabel 5.3.6 Jumlah Petani, Luas Area, Dan Produksi Tanaman Perkebunan Pinang Menurut Kampung Di Kecamatan Pantai Barat, 2018
Number Of Farmer, Area, And Production Of Areca Nut By Village In Pantai Barat Subdistrict, 2018

Kampung Village	Jumlah Petani Number of Farmer	Luas Area Total Area (Ha)	Produksi Production (Ton)
(1)	(2)	(3)	(4)
1. Waim
2. Arbais
3. Aruswar
4. Martewar
5. Wari
6. Niwerawar
7. Webro
Pantai Barat	259	5	25,00

Sumber/Source: Dinas Perkebunan Kabupaten Sarmi/Estate Crops Services of Sarmi Regency

Tabel 5.3.7 Produktivitas Tanaman Perkebunan di Kabupaten Sarmi, 2014 - 2018
Table **Average of Estate Crops Productivitas in Sarmi Regency, 2014 - 2018**

Tanaman Perkebunan <i>Estate Crops</i>	Produktivitas Productivitas (Kg/Ha)				
	2014	2015	2016	2017	2018
(1)	(2)	(3)	(4)	(5)	(6)
Kakao/ <i>Cocoa</i>	350,00	350,00	350,00	374,00	350,36
Kelapa/ <i>Coconut</i>	750,00	750,00	750,00	589,47	750
Pinang/ <i>Areca Nut</i>	5 000,00	5 000,00	5 000,00	...	5 000,00
Cengkeh/ <i>Clove</i>	500,00	500,00

Sumber/Source: Dinas Perkebunan Kabupaten Sarmi/*Estate Crops Services of Sarmi Regency*

5.4 PETERNAKAN/*ANIMAL HUSBANDRY*

Tabel 5.4.1 Populasi Ternak Menurut Jenis Ternak (Ekor) Dan Kampung Di Kecamatan Pantai Barat, 2016
Table *Livestock Population By Type Of Livestock (Heads) And Village In Pantai Barat Subdistrict, 2016*

Kampung Village	Sapi Perah Dairy Cattle	Sapi Potong Beef Cattle	Kerbau Buffalo	Kuda Horse
(1)	(2)	(3)	(4)	(5)
1. Waim	-	-	-	-
2. Arbais	-	-	-	-
3. Aruswar	-	-	-	-
4. Martewar	-	-	-	-
5. Wari	-	-	-	-
6. Niwerawar	-	-	-	-
7. Webro	-	-	-	-
Pantai Barat	0	0	0	0

Sumber/Source: Kantor Peternakan dan Kesehatan Hewan Sarmi / *Animal Husbandry and Care Office of Sarmi Regency*

Tabel 5.4.1 Lanjutan
Table Continued

	Kampung Village	Kambing Goat	Domba Sheep	Babi Pig
	(1)	(2)	(3)	(4)
1.	Waim	...	-	...
2.	Arbais	...	-	...
3.	Aruswar	...	-	...
4.	Martewar	...	-	...
5.	Wari	...	-	...
6.	Niwerawar	...	-	...
7.	Webro	...	-	...
	Pantai Barat	11	0	21

Sumber/Source: Kantor Peternakan dan Kesehatan Hewan Sarmi /Animal Husbandry and Care Office of Sarmi Regency

Tabel 5.4.2 Populasi Unggas Menurut Kampung Di Kecamatan Pantai Barat, 2016
Table Poultry Population By Village In Pantai Barat Subdistrict, 2016

Kampung Village	Ayam Kampung Native Chicken	Ayam Petelur Egg Layer Chicken	Ayam Ras Pedaging Broilers	Itik Duck
(1)	(2)	(3)	(4)	(5)
1. Waim	-	-	...	-
2. Arbais	-	-	...	-
3. Aruswar	-	-	...	-
4. Martewar	-	-	...	-
5. Wari	-	-	...	-
6. Niwerawar	-	-	...	-
7. Webro	-	-	...	-
Pantai Barat	0	0	221	0

Sumber/Source: Kantor Peternakan dan Kesehatan Hewan Sarmi /Animal Husbandry and Care Office of Sarmi Regency

5.5 PERIKANAN/FISHERY

Tabel 5.5.1 Jumlah Rumah Tangga Perikanan Tangkap Menurut Kampung Di Kecamatan Pantai Barat, 2016 dan 2017
Table Number Of Fish Capture Households By Villages In Pantai Barat Subdistrict, 2016 and 2017

Kecamatan Subdistrict	Perikanan Laut Marine Fisheries		Perairan Umum Inland Water		Jumlah Total	
	2016	2017	2016	2017	2016	2017
(1)	(2)	(3)	(4)	(5)	(6)	(7)
1. Waim	-	-
2. Arbais	-	-
3. Aruswar	-	-
4. Martewar	-	-
5. Wari	-	-
6. Niwerawar	-	-
7. Webro	-	-
Pantai Barat	8	25	0	0	8	25

Sumber/Source: Dinas Perikanan dan Kelautan Kabupaten Sarmi/ Fisheries Services of Sarmi Regency

Tabel 5.5.2 **Produksi Perikanan Tangkap Menurut Kampung Dan Subsektor Di Kecamatan Pantai Barat (Ton), 2016 dan 2017**
Table **Production Of Fish Capture By Village And Subsector In Pantai Barat Subdistrict, 2016 and 2017**

Kecamatan Subdistrict	Perikanan Laut Marine Fisheries		Perairan Umum Inland Water		Jumlah Total	
	2016	2017	2016	2017	2016	2017
(1)	(2)	(3)	(4)	(5)	(6)	(7)
1. Waim	-	-
2. Arbais	-	-
3. Aruswar	-	-
4. Martewar	-	-
5. Wari	-	-
6. Niwerawar	-	-
7. Webro	-	-
Pantai Barat	31	32	0	0	31	32

Sumber/Source: Dinas Perikanan dan Kelautan Kabupaten Sarmi/ Fisheries Services of Sarmi Regency

Tabel 5.5.3 Jumlah Rumah Tangga Perikanan Budidaya Menurut Kampung Dan Jenis Budidaya Di Kecamatan Pantai Barat, 2017
Number Of Aquaculture Households By Village and Type Of Aquaculture In Pantai Barat Subdistrict, 2017

Kecamatan Subdistrict	Budidaya Laut Marine Culture	Tambak Brackish Water Pond	Kolam Fresh Water Pond	Keramba Cage	Jaring Apung Floating Cage Net	Sawah Paddy Field	Jumlah Total
(1)	(2)	(3)	(4)	(5)	(6)	(7)	(8)
1. Waim	-	-	...	-	-	-	...
2. Arbais	-	-	...	-	-	-	...
3. Aruswar	-	-	...	-	-	-	...
4. Martewar	-	-	...	-	-	-	...
5. Wari	-	-	...	-	-	-	...
6. Niwerawar	-	-	...	-	-	-	...
7. Webro	-	-	...	-	-	-	...
Pantai Barat	0	0	12	0	0	0	12

Sumber/Source: Dinas Perikanan dan Kelautan Kabupaten Sarmi/ Fisheries Services of Sarmi Regency

Tabel 5.5.4 **Produksi Perikanan Budidaya (ton) Menurut Kampung Dan Subsektor Di Kecamatan Pantai Barat, 2017**
Table **Production Of Fish Capture (ton) By Village and Subsector In Pantai Barat Subdistrict, 2017**

Kecamatan Subdistrict	Budidaya Laut Marine Culture	Tambak Brackish Water Pond	Kolam Fresh Water Pond	Keramba Cage	Jaring Apung Floating Cage Net	Sawah Paddy Field	Jumlah Total
(1)	(2)	(3)	(4)	(5)	(6)	(7)	(8)
1. Waim	-	-	...	-	-	-	...
2. Arbais	-	-	...	-	-	-	...
3. Aruswar	-	-	...	-	-	-	...
4. Martewar	-	-	...	-	-	-	...
5. Wari	-	-	...	-	-	-	...
6. Niwerawar	-	-	...	-	-	-	...
7. Webro	-	-	...	-	-	-	...
Pantai Barat	0	0	1,2	0	0	0	1,2

Sumber/Source: Dinas Perikanan dan Kelautan Kabupaten Sarmi/ Fisheries Services of Sarmi Regency

Tabel 5.5.5 Jumlah Perahu/Kapal Menurut Kampung dan Jenis Kapal di Kecamatan Pantai Barat, 2017
Number of Fishing Boats by Village and Type of Boat in Pantai Barat Subdistrict, 2017

Kecamatan Subdistrict	Perahu Tanpa Motor Nonpowered Boat	Perahu Motor Tempel Outboard Motorboat	Kapal Motor Inboard Motorboat
(1)	(2)	(3)	(4)
1. Waim	...	-	-
2. Arbais	...	-	-
3. Aruswar	...	-	-
4. Martewar	...	-	-
5. Wari	...	-	-
6. Niwerawar	...	-	-
7. Webro	...	-	-
Sarmi	22	0	0

Sumber/Source: Dinas Perikanan dan Kelautan Kabupaten Sarmi/ Fisheries Services of Sarmi Regency

BAB
Chapter
6

ENERGI
Energy



<https://sarmilab.bps.go.id>

PENJELASAN TEKNIS

1. Pelanggan adalah individu atau kelompok, baik rumah tangga, perusahaan atau institusi non profit yang membeli listrik dari perusahaan listrik.

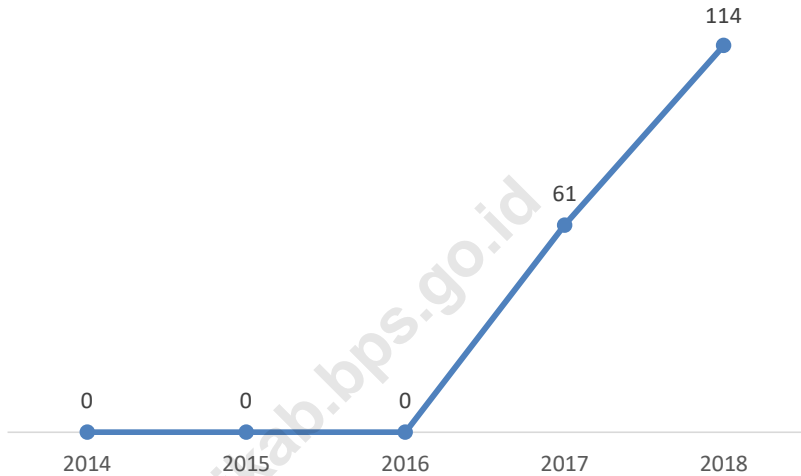
TECHNICAL NOTES

1. *Customers are individuals or groups, whether household, company or non-profit institutions that buy electricity supply from electric supply establishment.*

<https://sarmikab.bps.go.id>

ULASAN	DESCRIPTION
<p>Energi</p> <p>Produksi Listrik yang dibangkitkan di Kabupaten Sarmi tahun 2018 sebesar 11.701.958 Kwh, yang dijual sebesar 10.797.521 Kwh, yang dipakai sendiri sebesar 132.079 Kwh, dan yang susut sebesar 772.358 Kwh. Daya yang terpasang tahun 2018 sebesar 5.920 KW.</p> <p>Jumlah pelanggan listrik PLN di Kecamatan Pantai Barat yang tercatat di PLN pada 2018 sebanyak 114 pelanggan.</p>	<p>Energy</p> <p><i>Number of electricity generated in Sarmi Regency in 2018 as many as 11.701.958 Kwh are produced, 10.797.521 Kwh are sold, 132.079 Kwh used for generator company's self-sufficient, and 772.358 Kwh shrinked. Installed Capacity in 2018 is 5.920 KW.</i></p> <p><i>Number of National Electricity Company (PLN)'s electric customer in Pantai Barat Subdistrict that noted in PLN per year 2018 as much as 114 customer.</i></p>

Gambar 9 Jumlah Pelanggan Listrik PLN di Kecamatan Pantai Barat, 2014 - 2018
Picture **Number of PLN electric customer in Pantai Barat Subdistrict, 2014 - 2018**



6.1 ENERGI/ENERGY

Tabel 6.1.1 Daya Terpasang, Produksi, dan Distribusi Listrik PT. PLN (Persero) pada Cabang/Ranting PLN di Kabupaten Sarmi, 2012 - 2018
Installed Capacity, Production, and Distribution of Electricity of State Electricity Company at Branch Level in Sarmi Regency, 2012 – 2018

Tahun Year	Daya Terpasang Installed Capacity (KW)	Produksi Listrik Production (KWh)	Listrik Terjual Electricity Sold (KWh)	Dipakai Sendiri Own Usage (KWh)	Susut/Hilang Shrined (KWh)
(1)	(2)	(3)	(4)	(5)	(6)
2012	...	6 332 966	4 346 796
2013	...	5 898 640	4 238 000
2014	...	5 863 310	5 257 880
2015	...	6 350 500	5 129 476,7
2016	5 000	7 107 320	6 053 028	...	1 208 244,4
2017	5 700
2018	5 920	11 701 958	10 797 521	132 079	772 358

Sumber/Source: PLN Wilayah Papua Rayon Sarmi/State Electricity Company Region Papua, Branch Sarmi

Tabel 6.1.2 Jumlah Pelanggan Listrik Menurut Kampung di Kecamatan Pantai Barat, 2014 - 2018
Table *Number of Registered Electricity Costumers by Village in Pantai Barat Subdistrict, 2014 – 2018*

	Kampung Village	2014	2015	2016	2017	2018
	(1)	(2)	(3)	(4)	(5)	(6)
1	Waim	-	-	-
2	Arbais	-	-	-
3	Aruswar	-	-	-
4	Martewar	-	-	-
5	Wari	-	-	-
6	Niwerawar	-	-	-
7	Webro	-	-	-
	Pantai Barat	0	0	0	61	114

Sumber/Source: PLN Wilayah Papua Rayon Sarmi/State Electricity Company Region Papua, Branch Sarmi

Tabel 6.1.3 Banyaknya Penjualan Listrik dan Persentase Menurut Jenis Pelanggan di Kabupaten Sarmi, 2018
Number of Electricity Sold and Percentage by Type of Customers in Sarmi Regency, 2018

Jenis Pelanggan <i>Type of Customer</i>	Penjualan Listrik <i>Electric Which Sold</i> (KWH)	Persentase <i>Percentage</i> (%)
(1)	(2)	(3)
Sosial <i>Institution</i>	295 064	2,73
Rumah Tangga <i>Household</i>	6 763 557	62,64
Usaha <i>Effort</i>	3 057 562	28,32
Industri <i>Industry</i>	7 351	0,07
Kantor <i>Government Office</i>	673 987	6,24
Jumlah <i>Total</i>	10 797 521	100

Sumber/Source: PLN Wilayah Papua Rayon Sarmi/State Electricity Company Region Papua, Branch Sarmi

BAB Chapter 7

TRANSPORTASI DAN KOMUNIKASI

Transportation and Communication



PENJELASAN TEKNIS

1. **Kantor Pos** adalah tempat pemberi pelayanan komunikasi tertulis dan atau surat elektronik, layanan paket, layanan logistik, layanan transaksi keuangan, dan layanan keagenan pos untuk kepentingan umum. Rumah pos berfungsi sama seperti kantor pos dan kantor pos pembantu, bedanya rumah pos biasanya terletak di daerah terpencil.

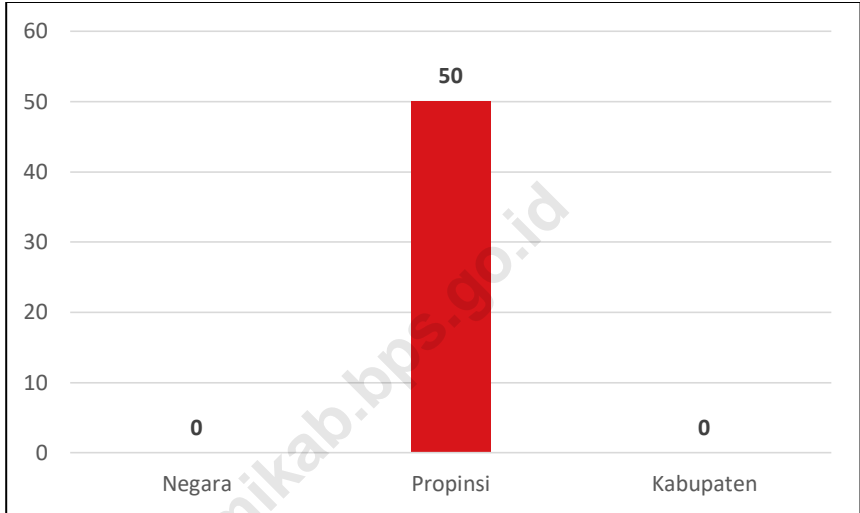
TECHNICAL NOTES

1. **Post Office** is a service provider facility of written communication and or electronic mail, parcel service, logistics services, financial transaction services, and postal services to the public. Postal house has the same function as the post office and subsidiary of post office, the difference is that postal house is usually located in remote areas.

<https://sarmikab.bps.go.id>

ULASAN	DESCRIPTION
<p data-bbox="165 225 300 245">Perhubungan</p> <p data-bbox="127 272 528 512">Panjang jalan Kabupaten SarMI pada tahun 2018 mencapai 638,24 km. Jika dirinci menurut pemerintah yang berwenang mengelola jalan, panjang jalan Kabupaten SarMI tahun 2018 yang dikelola oleh negara dan propinsi adalah 0 km.</p> <p data-bbox="127 536 528 635">Menurut Dinas Pekerjaan Umum Kabupaten SarMI, panjang jalan pada Pantai Barat adalah 0 km.</p>	<p data-bbox="607 225 759 245">Transportation</p> <p data-bbox="568 272 969 480"><i>Length of road of SarMI Regency in 2018 along 638,24 km. If specified according to government responsibility to manage the road, the length of road of SarMI Regency in 2018 that managed by state and province is 0 km.</i></p> <p data-bbox="568 536 969 635"><i>Based on Public Work Services of SarMI Regency's data, In Pantai Barat Subdistrict, length of road is 0 km long.</i></p>
<p data-bbox="165 699 284 719">Komunikasi</p> <p data-bbox="127 743 528 879">Pada bidang komunikasi, banyaknya kantor pos menurut jenis kantor pos di Kecamatan Pantai Barat tahun 2018 sebanyak 0 unit.</p>	<p data-bbox="607 699 766 719">Communication</p> <p data-bbox="568 743 969 839"><i>Number of post office by Type of post office in SarMI Regency in 2018 as many as 0 unit.</i></p>

Gambar 10 Panjang Jalan menurut Pemerintahan yang Berwenang Mengelolanya di Kecamatan Pantai Barat (km), 2015*
*Picture Length of Road by Level of Government Responsibility in Pantai Barat Subdistrict (km), 2015**



Keterangan: Jalan di Kecamatan Pantai Barat sudah dicatat dengan panjang 0 km sejak tahun 2016 oleh dinas terkait.

Note: Road length in Pantai Barat Subdistrict has been noted as 0 km long since 2016 by the authority.

7.1 TRANSPORTASI/TRANSPORTATION

Tabel 7.1.1 Panjang Jalan Menurut Kampung dan Pemerintahan yang Berwenang Mengelolanya di Kecamatan Pantai Barat (km), 2015*
Length of Roads by Village and Level of Government Responsibility in Pantai Barat Subdistrict (km), 2015*

Kampung <i>Village</i>	Negara <i>State</i>	Propinsi <i>Province</i>	Kabupaten <i>Regency/City</i>	Jumlah <i>Total</i>
(1)	(2)	(3)	(4)	(6)
1. Waim	-	...	-	...
2. Arbais	-	...	-	...
3. Aruswar	-	...	-	...
4. Martewar	-	...	-	...
5. Wari	-	...	-	...
6. Niwerawar	-	...	-	...
7. Webro	-	...	-	...
Pantai Barat	0	50	0	50

Sumber/Source : Dinas Pekerjaan Umum Kabupaten Sarmi/*Public Work Services of Sarmi Regency*

Keterangan: Jalan di Kecamatan Pantai Barat sudah dicatat dengan panjang 0 km sejak tahun 2016 oleh dinas terkait.

Note: Road length in Pantai Barat Subdistrict has been noted as 0 km long since 2016 by the authority.

Tabel 7.1.2 Panjang Jalan Menurut Kampung dan Pemerintahan yang Berwenang Mengelolanya di Kecamatan Pantai Barat (km), 2018
Length of Roads by Village and Level of Government Responsibility in Pantai Barat Subdistrict (km), 2018

Kampung <i>Village</i>	Aspal <i>Asphalt</i>	Kerikil <i>Gravel</i>	Tanah <i>Earth</i>	Lainnya <i>Others</i>	Jumlah <i>Total</i>
(1)	(2)	(3)	(4)	(5)	(6)
1. Waim	-	-	-	-	-
2. Arbais	-	-	-	-	-
3. Aruswar	-	-	-	-	-
4. Martewar	-	-	-	-	-
5. Wari	-	-	-	-	-
6. Niwerawar	-	-	-	-	-
7. Webro	-	-	-	-	-
Pantai Barat	-	-	-	-	-

Sumber/Source : Dinas Pekerjaan Umum Kabupaten Sarmi/*Public Work Services of Sarmi Regency*

Tabel 7.1.3 Panjang Jalan Menurut Kondisi Jalan di Kabupaten Sarmi (Km), 2013-2018
Table Length of Roads by Road Condition in Sarmi Regency (km), 2013-2018

Kondisi Jalan Road Condition	2013	2014	2015	2016	2017	2018
(1)	(4)	(5)	(6)	(7)	(8)	(9)
Baik/Good	399,38	499,23	628,23	-	107,88	...
Sedang/Moderate	347,5	260,63	294,63	-	100,81	...
Rusak/Damaged	205,6	168,73	243,73	-	93,49	...
Rusak Berat/Badly Damaged	-	-	13	-	336,08	...
Jumlah Total	952,48	928,59	1 179,6	-	638,26	638,24

Sumber/Source : Dinas Pekerjaan Umum Kabupaten Sarmi/Public Work Services of Sarmi Regency

7.2 KOMUNIKASI/*COMMUNICATION*

Tabel 7.2.1 Banyaknya Kantor Pos Menurut Jenis Kantor Pos di Kecamatan Pantai Barat, 2018
Number of Post Office by Type of Post Office in Pantai Barat Subdistrict, 2018

Kecamatan Subdistrict	Kantor Pos General Post Office	Kantor Pos Pembantu Auxiliary Post Office	Kantor Pos Desa Village Post Office	Pos Rumah House Post	Pos Desa Village Post
(1)	(2)	(3)	(4)	(5)	(6)
1. Pantai Barat	-	-	-	-	-
Jumlah / Total	0	0	0	0	0

Sumber/Source: Kantor Pos Kabupaten Sarmi/Post Office of Sarmi Regency



Sensus
Penduduk
2020

DATA

MENCERDASKAN BANGSA

Enlighten The Nation



**BADAN PUSAT STATISTIK
KABUPATEN SARMI**

BPS-Statistics of Sarmi Regency

Jl. Kota Baru, Kel. Petam,
Kec. Sarmi Selatan, Kab. Sarmi, 99373

Email: bps9419@bps.go.id

Homepage: <http://sarmikab.bps.go.id>