



KATALOG BPS : 1403.1705.031

KECAMATAN ILIR TALO DALAM ANGKA

ILIR TALO DISTRICT IN FIGURES

2010



BADAN PUSAT STATISTIK KABUPATEN SELUMA

KECAMATAN ILIR TALO DALAM ANGKA 2010
ILIR TALO DISTRICT IN FIGURES 2010

Nomor Publikasi / *Publication Number* : 1705.000.1005

Katalog BPS / *BPS Catalog* : 1403.1705.031

Ukuran Buku / *Books Size* : 21 x 15 cm

Jumlah Halaman / *Number of Pages* : 39 halaman

Naskah / *Manuscript* : BPS Kabupaten Seluma / *Statistics of Seluma Regency*
Penyunting / *Editor* : BPS Kabupaten Seluma / *Statistics of Seluma Regency*

Gambar dan Grafik / *Charts* :
Koordinator Statistik Kecamatan
District Statistics Coordinator

Gambar Kulit / *Cover Design* :
Koordinator Statistik Kecamatan
District Statistics Coordinator

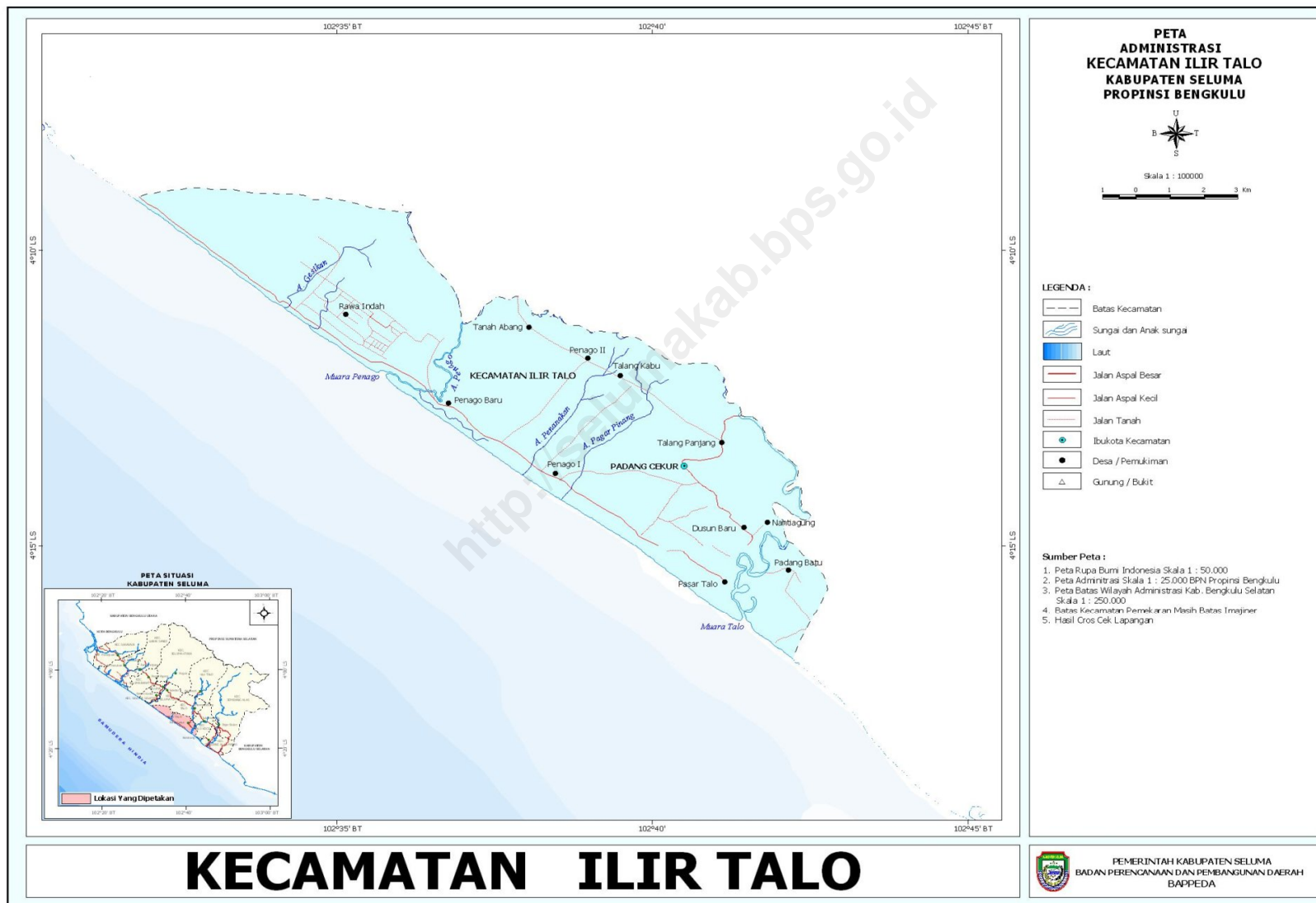
Diterbitkan / *Published by* :
Badan Pusat Statistik Kabupaten Seluma
Statistics of Seluma Regency

Dicetak Oleh / *Printed by*:

Boleh Dikutip dengan Menyebut Sumbernya
May be Cited With Reference to the Source

Sumber : Kecamatan Ilir Talo Dalam Angka 2010, BPS Kabupaten Seluma

Peta Kecamatan Ilir Talo



KATA PENGANTAR

CAMAT KECAMATAN ILIR TALO

Puji dan syukur kita panjatkan kehadirat Allah SWT karena atas berkat rahmat dan hidayah-Nya kita berhasil menerbitkan Publikasi Statistik Kecamatan Ilir Talo Dalam Angka 2010.

Dalam arus pembangunan dan kemajuan dewasa ini, kebutuhan data statistik mengenai keadaan wilayah kecamatan baik data kuantitatif maupun data kualitatif sangat diperlukan. Sehingga data statistik dapat digunakan sebagai dasar perencanaan pembangunan.

Akhirnya pada kesempatan ini, saya mengharapkan kepada semua Dinas/Instansi dalam Kecamatan Ilir Talo untuk dapat menyampaikan data secara lengkap yang berkenaan dengan kegiatan masing-masing demi kesempurnaan publikasi statistik di masa mendatang. Atas kerjasama yang baik, saya mengucapkan terima kasih.

Demikianlah semoga Allah selalu memberkahi kita dalam setiap usaha untuk memperlancar jalannya pembangunan di Kecamatan Ilir Talo Amien.

Tais, Desember 2010
Camat Kecamatan Ilir Talo

Zaimi Tuhib, S.Pd
NIP. 19581112 197802 1 005

KATA PENGANTAR

KOORDINATOR STATISTIK KECAMATAN ILIR TALO

Dengan mengucapkan Syukur Alhamdulillah, Publikasi Statistik Kecamatan Ilir Talo Dalam Angka (KDA) 2010 dapat diterbitkan. Publikasi ini merupakan penerbitan lanjutan dan secara rutin akan kembali diterbitkan oleh Koordinator Statistik Kecamatan (KSK) bekerja sama dengan semua Dinas/Instansi terkait.

Dalam penyusunan publikasi ini, kami telah berusaha semaksimal mungkin untuk memberikan tema yang sama dengan publikasi sebelumnya. Sehingga kami mengharapkan pada pemakai data statistik untuk dapat mengikuti perkembangannya setiap tahun dan bagi penyumbang data untuk menyusun, menyiapkan data sesuai dengan table-tabel yang ada demi kelanjutan di masa mendatang.

Data statistik yang disajikan dalam publikasi ini dihimpun sebagian besar bersumber dari Dinas/Instansi dan Badan serta Lembaga Swasta dalam Kabupaten Seluma, dan ditambah dari kegiatan pengumpulan/pengolahan data oleh Badan Pusat Statistik Kabupaten Seluma.

Berkenaan dengan itu, kami mengucapkan terima kasih dan penghargaan yang setinggi-tingginya kepada semua pihak yang telah membantu sehingga penyusunan publikasi ini dapat dilakukan tepat pada waktunya.

Kritik dan saran yang bersifat membangun demi perbaikan publikasi ini akan kami terima dengan senang hati. Semoga publikasi ini dapat bermanfaat sebagaimana yang kita harapkan.

Tais, Desember 2010

Koordinator Statistik Kecamatan Ilir Talo

Ipa Romika, S.Si

NIP. 19860522 201003 2 001

DAFTAR ISI

CONTENTS

	Halaman
Halaman Katalog	i
Peta Kecamatan Ilir Talo	ii
Kata Sambutan Camat Kecamatan Ilir Talo	iii
Kata Pengantar Koordinator Statistik Kecamatan Ilir Talo	iv
Daftar Isi	v
Daftar Tabel	vi
Daftar Gambar	ix
Profil Kecamatan Ilir Talo 2009	1
1 Keadaan Geografi	5
2 Pemerintahan	6
3 Penduduk dan Transmigrasi	
3.1 Penduduk	7
3.2 Transmigrasi	9
4 Sosial	
4.1 Pendidikan	10
4.2 Kesehatan	15
4.3 Agama	19
4.4 Sosial Lainnya	22
5 Pertanian	
5.1 Perkebunan	25
5.2 Perikanan	26
6 Pertambangan	28

DAFTAR TABEL

Tabel	Judul	Halaman
Bab 1 Keadaan Geografi		
1.1	Nama-nama Ibukota dan Luas Wilayah Kecamatan di Kabupaten Seluma Tahun 2009	5
Bab 2 Pemerintahan		
2.1	Pembagian Daerah Administrasi di Kecamatan Ilir Talo Tahun 2007 - 2009	6
Bab 3 Penduduk dan Transmigrasi		
3.1 Penduduk		
3.1.1	Jumlah Penduduk Menurut Jenis Kelamin di Kecamatan Ilir Talo Tahun 2006/2007 - 2009	7
3.1.2	Jumlah Penduduk Kecamatan Ilir Talo dan Kabupaten Seluma Tahun 2006/2007 - 2009	8
3.2 Transmigrasi		
3.2.1	Data Penempatan Transmigrasi Kecamatan Ilir Talo Sejak Tahun 1970 – 2009	9
Bab 4 Sosial		
4.1 Pendidikan		
4.1.1	Jumlah Sekolah, Murid, dan Guru Taman Kanak-kanak di Kecamatan Ilir Talo Tahun 2007/2008 – 2009/2010	10
4.1.2	Jumlah Sekolah, Murid, dan Guru Sekolah Dasar di Kecamatan Ilir Talo Tahun 2007/2008 – 2009/2010	11
4.1.3	Jumlah Sekolah, Murid, dan Guru Sekolah Lanjutan Tingkat Pertama di Kecamatan Ilir Talo Tahun 2007/2008 – 2009/2010	12

4.1.4	Jumlah Sekolah, Murid, dan Guru SMP Satu Atap di Kecamatan Ilir Talo Tahun 2007/2008 – 2009/2010	13
4.1.5	Jumlah Sekolah, Murid, dan Guru Sekolah Menengah Umum di Kecamatan Ilir Talo Tahun 2007/2008 – 2009/2010	14
4.2 Kesehatan		
4.2.1	Banyaknya Fasilitas Kesehatan di Kecamatan Ilir Talo Tahun 2007 - 2009	15
4.2.2	Banyaknya PPKBD, Sub PPKBD, Klinik KB, dan UPPKS di Kecamatan Ilir Talo Tahun 2007 - 2009	16
4.2.3	Banyaknya Bayi Lahir di Kecamatan Ilir Talo Tahun 2007 - 2009	17
4.2.4	Banyaknya Pasangan Usia Subur (PUS), Akseptor Aktif dan Akseptor Baru di Kecamatan Ilir Talo Tahun 2007 - 2009	18
4.3 Agama		
4.3.1	Banyaknya Tempat Peribadatan Umat Beragama di Kecamatan Ilir Talo Tahun 2009	19
4.3.2	Jumlah Nikah Dan Talak di Kecamatan Ilir Talo Tahun 2007 – 2009	20
4.3.3	Banyaknya Calon Jemaah Haji di Kecamatan Ilir Talo Tahun 2007 – 2009	21
4.4 Sosial Lainnya		
4.4.1	Bencana Alam yang Terjadi di Kecamatan Ilir Talo Tahun 2007 - 2009	22
4.4.2	Jumlah Penyandang Masalah Kesejahteraan Sosial di Kecamatan Ilir Talo Tahun 2007 – 2009	23
4.4.3	Banyaknya Penyandang Masalah Kesejahteraan (PMKS) dan Potensi Sumber Kesejahteraan Sosial (PSKS) di Kecamatan Ilir Talo Tahun 2007 - 2009	24

Bab 5 Pertanian

5.1 Perkebunan

- 5.1.1 Profil Perkebunan Rakyat (Ha) di Kecamatan Ilir Talo Tahun 2007 – 2009 25

5.2 Perikanan

- 5.2.1 Produksi Perikanan Budidaya (Ton) di Kecamatan Ilir Talo Tahun 2007 - 2009 26

- 5.2.3 Data Potensi Lahan Tambak di Kecamatan Ilir Talo Tahun 2007 - 2009 27

Bab 6 Pertambangan

6.1 Pertambangan

- 6.1.1 Daftar Pemegang Kuasa Pertambangan di Kecamatan Ilir Talo Tahun 2009 28

DAFTAR GAMBAR

Gambar	Judul	Halaman
Gambar 2.1	Jumlah Penduduk di Kecamatan Ilir Talo tahun 2006/2007 – 2009	1
Gambar 3.1	Jumlah Murid Sekolah di Kecamatan Ilir Talo	2
Gambar 3.2	Banyaknya Jumlah Bayi Lahir di Kecamatan Ilir Talo	3
Gambar 4.1	Profil Perkebunan Rakyat (Ha) di Kecamatan Ilir Talo	4

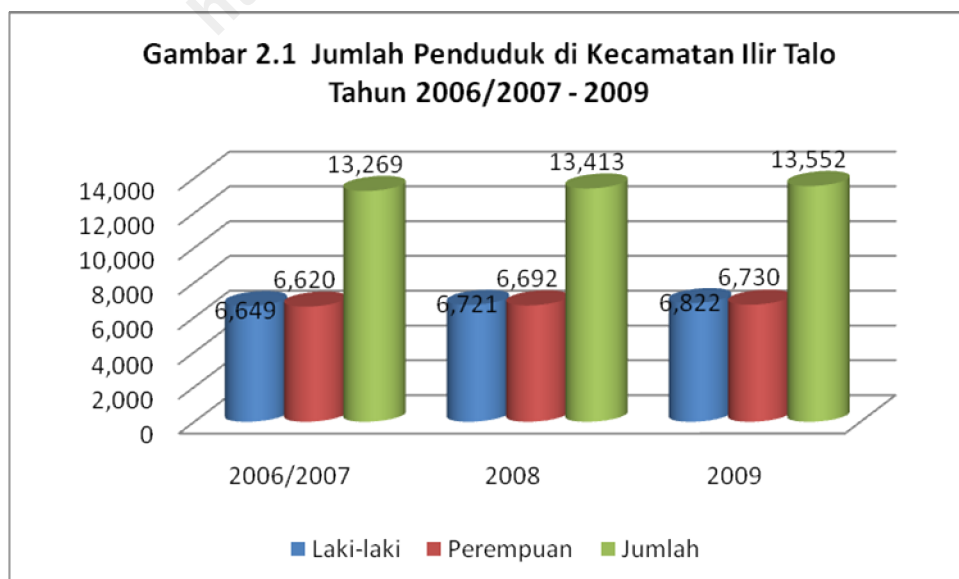
PROFIL KECAMATAN ILIR TALO 2009

1. Keadaan Geografi

Kecamatan Ilir Talo memiliki luas wilayah 13.138 Ha atau 5,47 persen dari luas Kabupaten Seluma. Kecamatan Ilir Talo terdiri dari 15 desa yaitu desa Dusun Baru, Padang Batu, Penago I, Penago Baru, Rawa Indah, Tanah Abang, Penago II, Talang Kabu, Talang Panjang, Padang Cekur, Nanti Agung, Pasar Talo, Margo Sari, Paluh Terap dan Mekar Sari.

2. Penduduk

Pada tahun 2006/2007, jumlah penduduk Kecamatan Ilir Talo adalah 13.269 jiwa, yang terdiri dari 6.649 penduduk laki-laki dan 6.620 penduduk perempuan. Pada tahun 2008, jumlah penduduk Kecamatan Ilir Talo adalah 13.413 jiwa, yang terdiri dari 6.721 penduduk laki-laki dan 6.692 penduduk perempuan. Sedangkan pada tahun 2009, jumlah penduduk Kecamatan Ilir Talo menjadi 13.552 yang terdiri dari 6.822 penduduk laki-laki dan 6.730 penduduk perempuan.

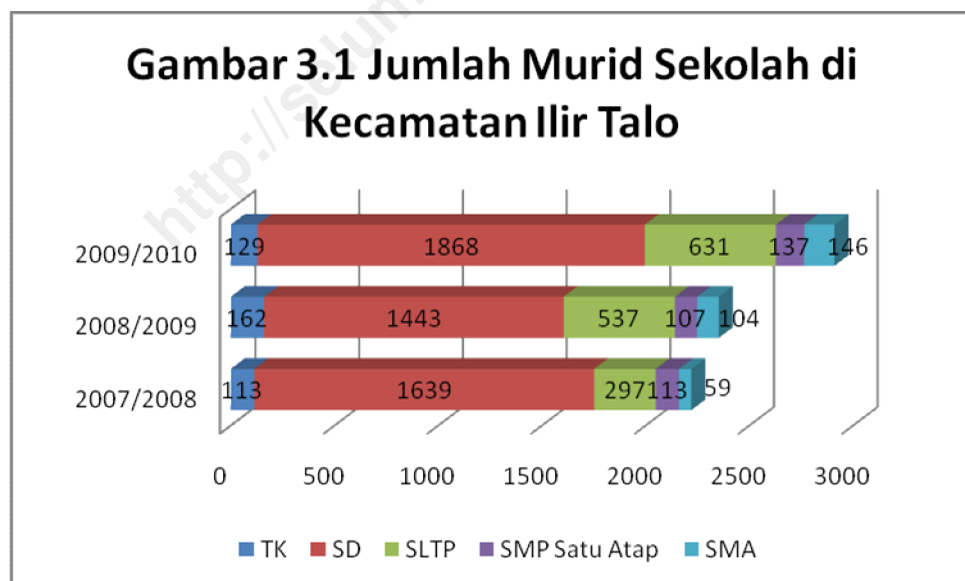


3. Sosial

3.1 Pendidikan

Dengan bertambahnya jumlah penduduk, maka anak usia sekolah pun meningkat setiap tahunnya. Hal ini perlu didukung dengan adanya penambahan sarana dan prasarana, serta peningkatan kuantitas dan kualitas tenaga pengajar. Sehingga mutu pendidikan dapat lebih ditingkatkan.

Jumlah murid di Taman Kanak-kanak (TK) pada tahun 2009/2010 sebanyak 129 murid pada 5 sekolah dengan 15 guru. Untuk Sekolah Dasar (SD) sebanyak 1.868 murid di 11 sekolah dengan 108 guru. Pada jenjang Sekolah Lanjutan Tingkat Pertama (SLTP) terdapat 631 murid di 2 sekolah dengan jumlah guru sebanyak 30 orang. Pada jenjang sekolah SMP Satu Atap terdapat 137 murid di 1 sekolah dengan jumlah guru sebanyak 17 orang. Sedangkan untuk Sekolah Menengah Umum (SMU) ada 1 sekolah dengan jumlah murid dan guru masing-masing sebanyak 146 dan 14 orang.

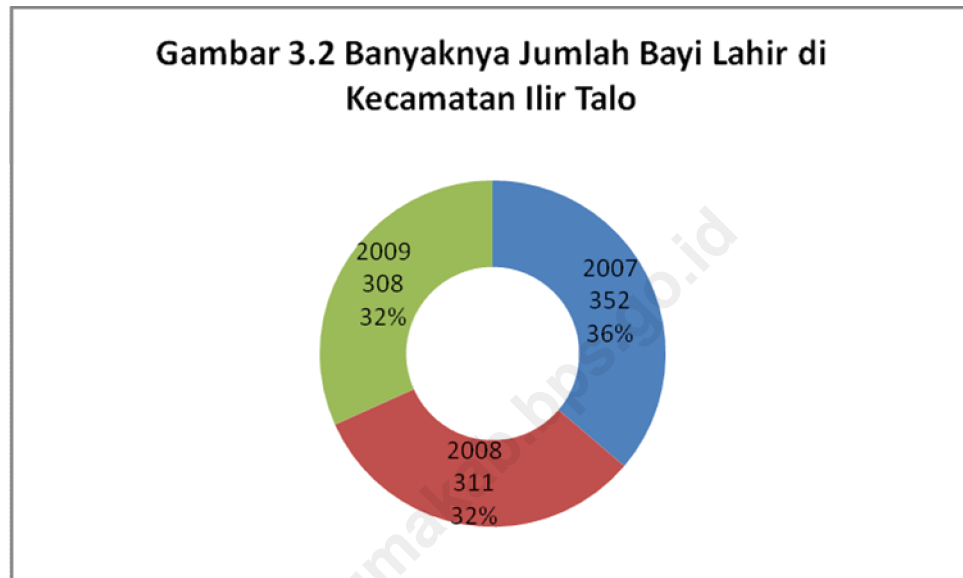


3.2 Kesehatan

Pada tahun 2009 Kecamatan Ilir Talo memiliki 2 buah puskesmas dan 5 puskesmas pembantu. Sedangkan banyaknya Pasangan Usia Subur

(PUS), Akseptor Aktif dan Akseptor Baru masing-masing sebanyak 4.348 orang, 3.831 orang dan 47 orang.

Banyaknya bayi lahir di Kecamatan Ilir Talo selama periode 2007-2009, tercatat pada tahun 2007 sebanyak 352 bayi lahir kemudian mengalami penurunan di tahun 2008 yakni 311 bayi. Pada tahun 2009 jumlah bayi lahir sebanyak 308 bayi.



3.3 Sosial Lainnya

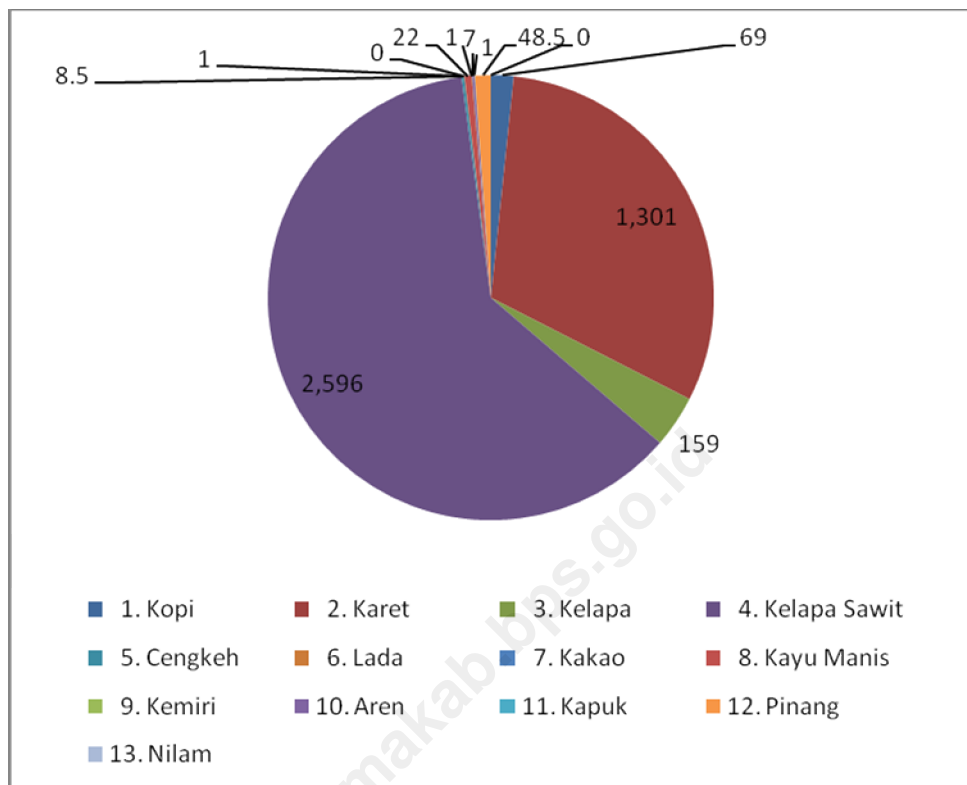
Banyaknya Penyandang Masalah Kesejahteraan Sosial (PMKS) tahun 2009 di Kecamatan Ilir Talo tercatat sebanyak 447 orang, dengan jumlah terbesar pada keluarga fakir miskin yakni 135 orang. Sedangkan banyaknya Potensi Sumber Kesejahteraan Sosial (PSKS) tercatat sebanyak 22 orang, dengan jumlah terbesar pada karang taruna yakni 13 orang.

4. Pertanian

4.1 Perkebunan

Jenis tanaman perkebunan rakyat yang paling banyak diusahakan di Kecamatan Ilir Talo tahun 2009 adalah tanaman kelapa sawit dengan luas 2.596 Ha. Kemudian disusul oleh tanaman karet seluas 1.301 Ha dan tanaman kelapa seluas 159 Ha.

Gambar 4.1 Profil Perkebunan Rakyat (Ha) di Kecamatan Ilir Talo



4.2 Perikanan

Produksi perikanan budidaya di Kecamatan Ilir Talo tahun 2009 sebesar 32 ton. Sedangkan luas potensi lahan tambak 500 Ha.

1. KEADAAN GEOGRAFI

Tabel 1.1 Nama-nama Ibukota dan Luas Wilayah Kecamatan di Kabupaten Seluma Tahun 2009

Kecamatan	Ibukota	Luas (Ha)	Persentase (%)
[1]	[2]	[3]	[4]
1. Semidang Alas Maras	Kembang Mumpo	10.375	4,32
2. Semidang Alas	Pajar Bulan	55.475	23,11
3. Talo	Masmambang	11.120	4,63
4. Ilir Talo	Padang Cekur	13.138	5,47
5. Talo Kecil	Sukamerindu	5.977	2,49
6. Ulu Talo	Air keruh	22.716	9,46
7. Seluma	Tais	2.183	0,91
8. Seluma Selatan	Rimbo Kedui	7.446	3,10
9. Seluma Barat	Pagar Agung	10.245	4,27
10. Seluma Timur	Selebar	6.450	2,69
11. Seluma Utara	Puguk	41.089	17,12
12. Sukaraja	Sukaraja	24.078	10,03
13. Air Periukan	Dermayu	12.233	5,10
14. Lubuk Sandi	Rena Panjang	17.519	7,30
Jumlah		240.044	100

Sumber : Badan Pertanahan Nasional (BPN) Kabupaten Seluma

2. PEMERINTAHAN

Tabel 2.1 Pembagian Daerah Administrasi
di Kecamatan Ilir Talo Tahun 2007 - 2009

Tahun	Kelurahan	Desa	Jumlah
[1]	[2]	[3]	[4]
2007	0	12	12
2008	0	12	12
2009	0	15	15

Sumber : Kantor Camat Kecamatan Ilir Talo

3. PENDUDUK DAN TRANSMIGRASI

3.1 PENDUDUK

Tabel 3.1.1 Jumlah Penduduk Menurut Jenis Kelamin
di Kecamatan Ilir Talo Tahun 2006/2007 - 2009

Tahun	Laki-laki	Perempuan	Jumlah
[1]	[2]	[3]	[4]
2006/2007	6.649	6.620	13.269
2008	6.721	6.692	13.413
2009	6.822	6.730	13.552

Sumber : BPS Kabupaten Seluma

Tabel 3.1.2 Jumlah Penduduk Kecamatan Ilir Talo dan Kabupaten Seluma
Tahun 2006/2007 - 2009

Tahun	Jumlah Penduduk Kecamatan	Jumlah Penduduk Kab. Seluma
[1]	[2]	[3]
2006/2007	13.269	162.104
2008	13.413	163.859
2009	13.552	165.564

Sumber : BPS Kabupaten Seluma

3.2 TRANSMIGRASI

Tabel 3.2.1 Data Penempatan Transmigrasi Kecamatan Ilir Talo Sejak Tahun 1970 - 2009

Nama UPT	Tahun Penempatan	Jenis Transmigrasi	Jumlah Penempatan		Ket
			KK	Jiwa	
[2]	[3]	[4]	[5]	[6]	[7]
1. Penago 1	1972/1973	T.U	269	1.131	Definitif
2. Penago 2	1982/1983	T.U	300	1.295	Definitif
3. Talang Kabu	1991/1992	Transbangdep	150	512	Definitif
4. Penago	1992/1993	T.U	450	1.846	Definitif
Jumlah			1.169	4.784	

Sumber : Dinas Transmigrasi dan Tenaga Kerja Kabupaten Seluma

4. SOSIAL

4.1 PENDIDIKAN

Tabel 4.1.1 Jumlah Sekolah, Murid, dan Guru Taman Kanak-kanak di Kecamatan Ilir Talo Tahun 2007/2008 - 2009/2010

Tahun	Jumlah Sekolah	Jumlah Murid		Jumlah Guru
		Laki-Laki	Perempuan	
[1]	[2]	[3]	[4]	[5]
2007/2008	5	59	54	13
2008/2009	6	80	82	19
2009/2010	5	64	65	15

Sumber : Dinas Pendidikan Nasional Kab. Seluma

Tabel 4.1.2 Jumlah Sekolah, Murid, dan Guru Sekolah Dasar
di Kecamatan Ilir Talo Tahun 2007/2008 - 2009/2010

Tahun	Jumlah Sekolah	Jumlah Murid		Jumlah Guru
		Laki-Laki	Perempuan	
[1]	[2]	[3]	[4]	[5]
2007/2008	11	754	885	83
2008/2009	11	649	794	56
2009/2010	11	989	879	108

Sumber : Dinas Pendidikan Nasional Kab. Seluma

Tabel 4.1.3 Jumlah Sekolah, Murid, dan Guru Sekolah Lanjutan Tingkat Pertama di Kecamatan Ilir Talo Tahun 2007/2008 - 2009/2010

Tahun	Jumlah Sekolah	Jumlah Murid		Jumlah Guru
		Laki-Laki	Perempuan	
[1]	[2]	[3]	[4]	[5]
2007/2008	2	150	147	25
2008/2009	2	302	235	29
2009/2010	2	314	317	30

Sumber : Dinas Pendidikan Nasional Kab. Seluma

Tabel 4.1.4 Jumlah Sekolah, Murid, dan Guru SMP Satu Atap di Kecamatan Ilir Talo Tahun 2007/2008 - 2009/2010

Tahun	Jumlah Sekolah	Jumlah Murid		Jumlah Guru
		Laki-Laki	Perempuan	
[1]	[2]	[3]	[4]	[5]
2007/2008	2	52	61	21
2008/2009	1	60	47	9
2009/2010	1	65	72	17

Sumber : Dinas Pendidikan Nasional Kab. Seluma

Tabel 4.1.5 Jumlah Sekolah, Murid, dan Guru Sekolah Menengah Umum di Kecamatan Ilir Talo Tahun 2007 - 2009

Tahun	Jumlah Sekolah	Jumlah Murid		Jumlah Guru
		Laki-Laki	Perempuan	
[1]	[2]	[3]	[4]	[5]
2007	1	30	29	11
2008	1	62	42	15
2009	1	102	44	14

Sumber : Dinas Pendidikan Nasional Kab. Seluma

4.2 KESEHATAN

Tabel 4.2.1 Banyaknya Fasilitas Kesehatan di Kecamatan Ilir Talo
Tahun 2007 - 2009

Tahun	RSU	Puskesmas	Puskesmas Pembantu	Poliklinik	Apotik
[1]	[2]	[3]	[4]	[5]	[6]
2007	-	2	4	-	-
2008	-	2	5	-	-
2009	-	2	5	-	-

Sumber : Dinas Kesehatan Kab. Seluma

Tabel 4.2.2 Banyaknya PPKBD, Sub PPKBD, Klinik KB, dan UPPKS di Kecamatan Ilir Talo Tahun 2007 - 2009

Tahun	PPKBD	Sub PPKBD	Klinik KB	UPPKS
[1]	[2]	[3]	[4]	[5]
2007	12	31	2	-
2008	12	31	2	-
2009	12	31	1	-

Sumber : Dinas Kesehatan Kab. Seluma

Tabel 4.2.3 Banyaknya Bayi Lahir di Kecamatan Ilir Talo Tahun 2007 - 2009

Tahun	Jumlah Bayi Lahir
[1]	[2]
2007	352
2008	311
2009	308

Sumber : Dinas Kesehatan Kab. Seluma

Tabel 4.2.4 Banyaknya Pasangan Usia Subur (PUS), Akseptor Aktif dan Akseptor Baru di Kecamatan Ilir Talo Tahun 2007 - 2009

Tahun	PUS	Akseptor Aktif	Akseptor Baru
[1]	[2]	[3]	[4]
2007	5.150	1.074	393
2008	3.800	3.407	*)
2009	4.348	3.831	47

Keterangan : *) Data Akseptor Baru Tahun 2008 Tidak Tersedia

Sumber : Dinas Kesehatan Kab. Seluma

4.3 AGAMA

Tabel 4.3.1 Banyaknya Tempat Peribadatan Umat Beragama di Kecamatan Ilir Talo Tahun 2009

Tempat Peribadatan	Jumlah
[1]	[2]
Masjid	65
Mushola	1
Langgar	16
Gereja	1
Pura	2

Catatan : *) data gabungan dari beberapa kecamatan (Talo, Ilir Talo, Talo Kecil dan Ulu Talo)

Sumber : Kandepag Kabupaten Seluma

Tabel 4.3.2 Jumlah Nikah dan Talak di Kecamatan Ilir Talo
Tahun 2007 - 2009

Tahun	Nikah	Cerai Talak	Cerai Gugat
[1]	[2]	[3]	[4]
2007*)	379	-	-
2008*)	408	-	-
2009*)	415	-	-

Catatan : *) data gabungan dari beberapa kecamatan
(Talo, Ilir Talo, Talo Kecil dan Ulu Talo)

Sumber : Kandepag Kabupaten Seluma

Tabel 4.3.3 Banyaknya Calon Jemaah Haji di Kecamatan Ilir Talo
Tahun 2007 - 2009

Tahun	Laki-laki	Perempuan	Jumlah
[1]	[2]	[3]	[4]
2007*)	2	4	6
2008	1	1	2
2009	2	3	5

Catatan : *) data gabungan dari beberapa kecamatan
(Talo, Ilir Talo, Talo Kecil dan Ulu Talo)

Sumber : Kandepag Kabupaten Seluma

4.4 Sosial Lainnya

Tabel 4.4.1 Bencana Alam yang Terjadi di Kecamatan Ilir Talo
Tahun 2007 - 2009

Tahun	Kebakaran	Longsor	Gempa Bumi	Banjir	Tsunami	Puting Beliung
[1]	[2]	[3]	[4]	[5]	[6]	[7]
2007	1	-	-	-	-	1
2008	3	-	-	65	-	-
2009	-	-	-	2	-	-

Sumber : Dinas Pemberdayaan Masyarakat Desa, Sosial dan Keluarga Berencana Seluma Kabupaten Seluma

Tabel 4.4.2 Jumlah Penyandang Masalah Kesejahteraan Sosial di Kecamatan Ilir Talo Tahun 2007 - 2009

Tahun	Penyandang Cacat	Anak terlantar	Tuna Susila	Lanjut Usia
[1]	[2]	[3]	[4]	[5]
2007	92	10	-	85
2008	92	10	9	85
2009	92	10	4	85

Sumber : Dinas Pemberdayaan Masyarakat Desa, Sosial dan Keluarga Berencana Seluma Kabupaten Seluma

Tabel 4.4.3 Banyaknya Penyandang Masalah Kesejahteraan Sosial (PMKS) dan Potensi Sumber Kesejahteraan Sosial (PSKS) di Kecamatan Ilir Talo Tahun 2007 - 2009

PMKS /PSKS	2007	2008	2009
[1]	[2]	[3]	[4]
PMKS			
Anak Terlantar	10	10	10
Anak Nakal	3	3	3
Tuna Susila	9	9	4
Pengemis	4	-	4
Gepeng	3	21	3
Korban NAPZA	-	-	-
Anak Korban Tindak Kekerasan	-	-	1
Wanita Korban Tindak Kekerasan	2	-	1
Lanjut Usia Korban Tindak Kekerasan	-	-	1
Penyandang Cacat	92	92	92
Penyandang Cacat Bekas Penyakit Kronis	25	25	25
Bekas Narapidana	27	27	27
Lanjut Usia Terlantar	85	85	85
Wanita Rawan Sosial Ekonomi	78	-	28
Keluarga Fakir Miskin	122	-	135
Rumah Tidak Layak Huni	211	-	21
Anak Jalanan	-	-	2
Keluarga yang Bermasalah Sosial Ekonomi	-	-	4
Masy. Yang Tinggal di Daerah Rawan Bencana	65	-	-
Korban bencana Alam & Musibah Lainnya	-	-	1
KAT	-	-	-
ABT	-	20	-
PSKS			
Perintis Kemerdekaan	-	-	-
Keluarga Pahlawan Nasional	-	-	-
PSM	5	-	-
ORSOS	12	5	1
Wanita Pemimpin Kegiatan Sosial	-	12	1
Sumber Dana Kinerja Sosial	-	-	-
Potensi Ekonomi	-	-	7
Karang Taruna	10	9	13

Sumber : Dinas Pemberdayaan Masyarakat Desa, Sosial dan Keluarga Berencana Seluma Kabupaten Seluma

5.1 PERKEBUNAN

Tabel 5.1.1 Profil Perkebunan Rakyat (Ha)
di Kecamatan Ilir Talo Tahun 2007 - 2009

Jenis Tanaman	2007	2008	2009
[1]	[2]	[3]	[4]
1. Kopi	85	85	69
2. Karet	1.378	1.378	1.301
3. Kelapa	120	123	159
4. Kelapa Sawit	1.905	1.905	2.596
5. Cengkeh	3	3	8,5
6. Lada	3	3	1
7. Kakao	-	-	-
8. Kayu Manis	24	24	22
9. Kemiri	1	1	1
10. Aren	1	1	7
11. Kapuk	2	2	1
12. Pinang	66	66	48,5
13. Nilam	-	-	-

Sumber : Dinas Pertanian Kabupaten Seluma

5.2 PERIKANAN

Tabel 5.2.1 Produksi Perikanan Budidaya (Ton)
di Kecamatan Ilir Talo Tahun 2007 - 2009

Tahun	Budidaya Air Tawar	Budidaya Air Payau	Jumlah
[1]	[2]	[3]	[4]
2007	1,29	-	1,29
2008	2,1	-	2,1
2009	32	-	32

Sumber : Dinas Kelautan, Perikanan, dan Peternakan Kab. Seluma

Tabel 5.2.2 Data Potensi Lahan Tambak di Kecamatan Ilir Talo Tahun 2007 - 2009

Tahun	Potensi (Ha)
[1]	[2]
2007	320
2008	320
2009	500

Sumber : Dinas Kelautan, Perikanan, dan Peternakan Kab. Seluma

6.1 PERTAMBANGAN

Tabel 6.1.1 Daftar Pemegang Kuasa Pertambangan di Kecamatan Ilir Talo Tahun 2009

No	Nama dan Alamat Pemegang Kuasa Pertambangan	Lokasi	Luas (Ha)	Nomor SK	Keterangan
[1]	[2]	[3]	[4]	[5]	[6]
1.	PT. Famiaterdio Negara Jl. Boulevard Arta Gading Niaga D No. 18 Sentra Bisnis Kelapa Gading, Jakarta Utara	Kec. Ilir Talo Kab. Seluma	3.645 Ha	No. 35 Tahun 2005	Pasir Besi

Sumber : Dinas Energi dan Sumber Daya Mineral Kabupaten Seluma

<http://selumakab.bps.go.id>



BPS KABUPATEN SELUMA
Jl. RA. Kartini Ds. Napal Tais
Telp. (0736) 91411

