



SELANGIT DALAM ANGKA



2010



KATA PENGANTAR

Publikasi "Selangit Dalam Angka 2010" merupakan suatu terbitan yang berkesinambungan dengan terbitan tahun-tahun sebelumnya. Dalam publikasi ini berisikan kumpulan jenis data statistik yang menggambarkan kondisi Kecamatan Selangit pada tahun 2009.

Data yang disajikan dalam publikasi ini adalah hasil kegiatan pengumpulan data sekunder yang diperoleh dari instansi/dinas, lembaga pemerintahan, dan Kepala Desa Kecamatan Selangit.

Dalam penyusunan publikasi ini disadari belum dapat memenuhi kebutuhan semua pemakai data, dikarenakan adanya kekurangan dan keterbatasan waktu serta data yang tersedia. Untuk penyempurnaan publikasi ini di masa yang akan datang diharapkan petunjuk dan saran dari pemakai data.

Akhir kata diucapkan terima kasih dan penghargaan kepada semua pihak telah membantu sehingga dapat diterbitkan publikasi ini.

Lubuklinggau, November 2010
Kepala Badan Pusat Statistik
Kabupaten Musi Rawas



Ir. Taufiq Hidayat NR,MM
19680412 199402 1 001

SELANGIT DALAM ANGKA TAHUN 2010

No. Katalog BPS	: 1101002.1605
No. Publikasi	: 16056.109
Ukuran Buku	: 21,5 cm x 16,5 cm
Jumlah Isi	: 90 + xi
Naskah	: BPS Kabupaten Musi Rawas
Penyunting	: BPS Kabupaten Musi Rawas
Pelayanan Data	: Seksi Integritas Pengolahan dan Diseminasi Statistik
Diterbitkan oleh	: BPS Kabupaten Musi Rawas
Dicetak oleh	: CV. Vika Jaya

Boleh Dikutip Dengan Menyebutkan Sumbernya

SADAR STATISTIK

Penyelenggara

Sadar untuk menggunakan teknik statistik yang tepat guna dan untuk menjadikan data statistik yang diperlukan konsumen secara tepat waktu, akurat, dan mudah dipahami.

Responden

Sadar untuk memberikan jawaban apa adanya sesuai dengan kenyataan tanpa ragu-ragu.

Pengguna

Sadar untuk memahami metode, konsep, definisi serta memanfaatkan data statistik secara optimal.

DAFTAR ISI

	Halaman
Kata Pengantar	i
Katalog	ii
Sadar Statistik	iii
Daftar Isi	iv
Daftar Tabel	v
Daftar Grafik	xi
BAB I Keadaan Geografis	1
BAB II Pemerintahan	6
BAB III Penduduk	16
BAB IV Pendidikan	26
BAB V Kesehatan	33
BAB VI Pertanian dan Peternakan	40
BAB VII Pertambangan dan Listrik, Gas, dan Air	59
BAB VIII Perhubungan dan Telekomunikasi	63
BAB IX Sosial	73
BAB X Perekonomian	80

DAFTAR TABEL

		Halaman	
Tabel	1.1	Luas Wilayah Menurut Desa/Kelurahan Dalam Kecamatan Selangit Tahun 2009	4
Tabel	1.2	Jarak Desa ke Ibukota Kecamatan di Kecamatan Selangit Tahun 2010	5
Tabel	2.1	Klasifikasi Desa/Kelurahan di Kecamatan Selangit Pada Akhir Tahun 2009	7
Tabel	2.2	Jumlah Fasilitas Perkantoran Instansi Pemerintah BUMN/Swasta di Kecamatan Selangit Tahun 2009	8
Tabel	2.3	Nama-nama Kepala Desa di Kecamatan Selangit Tahun 2009	10
Tabel	2.4	Nama-nama Camat yang Pernah/Sedang Menjabat di Kecamatan Selangit Sampai Tahun 2009	11
Tabel	2.5	Jumlah Satuan Lingkungan Setempat (SLS) Menurut Desa/Kelurahan di Kecamatan Selangit Pada Akhir Tahun 2009	12
Tabel	2.6	Jumlah Aparat Pemerintahan Kecamatan Menurut Dinas/Instansi dan Golongan di Kecamatan Selangit Tahun 2009	13
Tabel	2.7	Ketetapan dan Realisasi Pajak Bumi dan Bangunan Dirinci per Desa/Kelurahan di Kecamatan Selangit Tahun Anggaran 2008/2009	14

Tabel	3.1	Jumlah Penduduk Menurut Aktifitas di Kecamatan Selangit Tahun 2009	18
Tabel	3.2	Jumlah Penduduk Menurut Jenis Kelamin dan Sex Ratio di Kecamatan Selangit Tahun 2009	20
Tabel	3.3	Penduduk Menurut Kewarganegaraan dirinci per Desa/Kelurahan di Kecamatan Selangit Pada Akhir Tahun 2009	21
Tabel	3.4	Jumlah Penduduk Lanjut Usia (Lansia) Dirinci Menurut Desa/Kelurahan di Kecamatan Selangit Tahun 2009	22
Tabel	3.5	Jumlah Pemeluk Agama Menurut Desa/Kelurahan di Kecamatan Selangit Keadaan Akhir Tahun 2009	23
Tabel	3.6	Banyaknya Penduduk yang Nikah, Talak/Cerai, dan Rujuk di Kecamatan Selangit Tahun 2009	25
Tabel	4.1	Banyaknya Sekolah, Gedung, Guru, dan Murid Taman Kanak-kanak Swasta Menurut Desa/Kelurahan di Kecamatan Selangit Tahun Ajaran 2008/2009	28
Tabel	4.2	Banyak Sekolah, Gedung, Guru, dan Murid Sekolah Dasar Negeri Menurut Desa/Kelurahan di Kecamatan Selangit Tahun Ajaran 2008/2009	29
Tabel	4.3	Banyaknya Sekolah, Gedung, Guru, dan Murid Sekolah Menengah Pertama Negeri Menurut Desa/Kelurahan di Kecamatan Selangit Tahun Ajaran 2008/2009	30
Tabel	4.4	Banyaknya Sekolah, Gedung, Guru, dan Murid Sekolah Menengah Umum Negeri Menurut Desa/Kelurahan di Kecamatan Selangit Tahun Ajaran 2008/2009	31

Tabel 4.5	Jumlah Gugus Depan Gerakan Pramuka dan Anggota Pramuka Menurut Desa/Kelurahan di Kecamatan Selangit Tahun 2008/2009	32
Tabel 5.1	Jumlah Sarana Kesehatan di Kecamatan Selangit Tahun 2009	35
Tabel 5.2	Jumlah Praktek Bidan di Kecamatan Selangit Tahun 2009	36
Tabel 5.3	Jumlah Praktek Dokter di Kecamatan Selangit Tahun 2009	37
Tabel 5.4	Jumlah Akseptor KB Menurut Jenis Alat Kontrasepsi yang Digunakan di Kecamatan Selangit Tahun 2009	38
Tabel 5.5	Jumlah Kunjungan Pasien Puskesmas dan Puskesmas Pembantu di Kecamatan Selangit Tahun 2009	39
Tabel 6.1	Jumlah Luas Lahan Kering Menurut Kegunaan pada Setiap Desa/Kelurahan di Kecamatan Selangit Tahun 2009	42
Tabel 6.2	Jumlah Luas Lahan Kering yang Diusahakan Menurut Kegunaan pada Setiap Desa/Kelurahan di Kecamatan Selangit Tahun 2009	43
Tabel 6.3	Jumlah Luas Lahan Perairan Menurut Kegunaan pada Setiap Desa/Kelurahan di Kecamatan Selangit Tahun 2009	44
Tabel 6.4	Banyaknya Mesin Pertanian Menurut Jenisnya Dirinci per Desa/Kelurahan di Kecamatan Selangit Tahun 2009	45

Tabel 6.5	Luas Tanam, Tanaman Sayuran Dirinci Menurut Desa/Kelurahan di Kecamatan Selangit Tahun 2009 (Hektar)	47
Tabel 6.6	Luas Panen, Tanaman Sayuran Dirinci Menurut Desa/Kelurahan di Kecamatan Selangit Tahun 2009 (Hektar)	49
Tabel 6.7	Luas Lahan, Tanaman Palawija Dirinci Menurut Desa/Kelurahan di Kecamatan Selangit Tahun 2009 (Hektar)	51
Tabel 6.8	Luas Panen, Tanaman Palawija Dirinci Menurut Desa/Kelurahan di Kecamatan Selangit Tahun 2009 (Hektar)	52
Tabel 6.9	Realisasi Tanam, Tanaman Padi Dirinci Menurut Desa/Kelurahan di Kecamatan Selangit Tahun 2009 (Ha)	53
Tabel 6.10	Banyaknya Kios Sarana Produksi Pertanian di Kecamatan Selangit Tahun 2009	54
Tabel 6.11	Banyaknya Koperasi di Kecamatan Selangit Tahun 2009	55
Tabel 6.12	Banyaknya Ternak Besar Dirinci per Desa/Kelurahan di Kecamatan Selangit Tahun 2009	56
Tabel 6.13	Banyaknya Ternak Kecil Dirinci per Desa/Kelurahan di Kecamatan Selangit Tahun 2009	57
Tabel 6.14	Banyaknya Unggas Dirinci per Desa/Kelurahan di Kecamatan Selangit Tahun 2009	58
Tabel 7.1	Jumlah Rumah Tangga Pemakai Listrik Menurut Jenisnya di Kecamatan Selangit Tahun 2009	61

Tabel 7.2	Jumlah Penyalur Listrik Non PLN di Kecamatan Selangit Tahun 2009	62
Tabel 8.1	Panjang Jalan dari Desa/Kelurahan ke Ibukota Kecamatan Menurut Permukaan Jalan di Kecamatan Selangit Tahun 2009	67
Tabel 8.2	Jumlah Jembatan yang Menghubungkan Antar Desa/Kelurahan Menurut Permukaan/Kerangka Jembatan di Kecamatan Selangit Tahun 2009	68
Tabel 8.3	Jumlah Sarana Angkutan Melalui Darat dan Sungai Menurut Jenis Kendaraan di Kecamatan Selangit Tahun 2009	69
Tabel 8.4	Jumlah Kendaraan Bermotor Roda 4 dan Roda 2 Dirinci Menurut Desa/Kelurahan di Kecamatan Selangit Tahun 2009	70
Tabel 8.5	Jumlah Kantor Pos Dirinci per Desa/Kelurahan di Kecamatan Selangit Tahun 2009	71
Tabel 8.6	Jumlah TV, Antena Parabola, dan Radio Dirinci Menurut Desa/Kelurahan di Kecamatan Selangit Tahun 2009	72
Tabel 9.1	Jumlah Tempat Ibadah Menurut Desa/Kelurahan di Kecamatan Selangit Keadaan Akhir Tahun 2009	75
Tabel 9.2	Jumlah Keluarga Pra Sejahtera dan Sejahtera Tahap I, II, III, dan III Plus Dirinci Menurut Desa/Kelurahan di Kecamatan Selangit Tahun 2009	76
Tabel 9.3	Jumlah Dasa Wisma Dirinci Menurut Desa/Kelurahan di Kecamatan Selangit Keadaan Tahun 2009	77

Tabel	9.4	Jumlah Kriminalitas yang Terjadi dan Dilaporkan ke Polsek Kecamatan Selangit Tahun 2009	78
Tabel	10.1	Jumlah Jasa Kemasyarakatan Menurut Jenisnya di Kecamatan Selangit Tahun 2009	81
Tabel	10.2	Harga Rata-rata 9 Bahan Pokok dalam Kecamatan Selangit Tahun 2009	83
Tabel	10.3	Jumlah Sarana Perekonomian Menurut Desa/Kelurahan di Kecamatan Selangit pada Akhir Tahun 2009	86
Tabel	10.4	Banyaknya Industri Kecil/Kerajinan Rumah Tangga di Kecamatan Selangit Tahun 2009	87
Tabel	10.5	Banyaknya Pasar Tidak Permanen, Mini Market, dan Toko Kelontong di Kecamatan Selangit Tahun 2009	89
Tabel	10.6	Banyaknya Restoran, Kedai Makan, Hotel, dan Penginapan di Kecamatan Selangit Tahun 2009	90

DAFTAR GRAFIK

	Halaman
Grafik 1.1 Luas Wilayah Menurut Desa/Kelurahan Dalam Kecamatan Selangit Tahun 2009	3
Grafik 3.1 Jumlah Penduduk Menurut Aktifitas di Kecamatan Selangit Tahun 2009	17
Grafik 5.1 Jumlah Kunjungan Pasien Puskesmas dan Puskesmas Pembantu di Kecamatan Selangit Tahun 2009	34
Grafik 8.1 Jumlah Kendaraan Bermotor Roda 4 dan Roda 2 di Kecamatan Selangit Tahun 2009	66

BAB I KEADAAN GEOGRAFIS

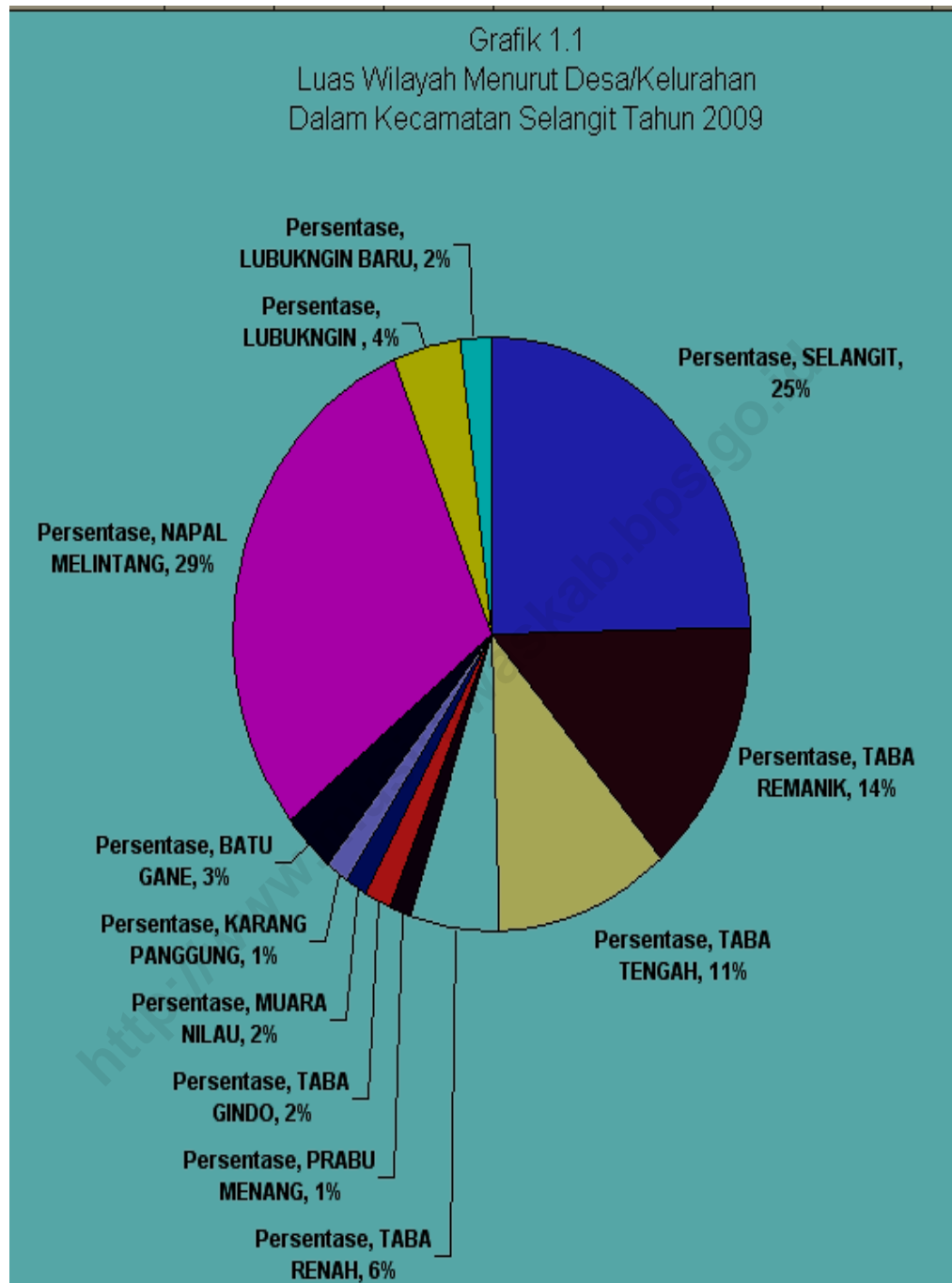
Kabupaten Musi Rawas Rawas.
merupakan salah satu Batas - batas wilayah
kabupaten di Provinsi Kecamatan Selangit adalah
Sumatera Selatan, yang sebagai berikut:

- ❖ Sebelah utara berbatasan dengan Kecamatan Karang Jaya,
- ❖ Sebelah selatan berbatasan dengan Kota Lubuklinggau,
- ❖ Sebelah barat berbatasan dengan Propinsi Bengkulu,
- ❖ Sebelah timur berbatasan dengan Kecamatan STL. Ulu.

Kecamatan Selangit merupakan salah satu kecamatan di Kabupaten Musi

Kecamatan Selangit terdiri dari 11 desa dan 1 kelurahan. Kelurahan tersebut yaitu Kelurahan Selangit. Luas Kecamatan Selangit sebesar 71.733,91 Ha. Wilayah desa/kelurahan yang paling luas adalah Desa Napal Melintang dan yang terkecil adalah Desa Prabu Menang.

Transportasi yang digunakan dari desa/kelurahan ke ibukota kecamatan semuanya ditempuh melalui jalur darat dengan jarak yang paling jauh yaitu Desa Napal Melintang sejauh 40 Km.



**Tabel 1.1. Luas Wilayah Menurut Desa/Kelurahan
Dalam Kecamatan Selangit Tahun 2009**

No	Desa/Kelurahan	Luas Wilayah (Ha)
(1)	(2)	(3)
1.	SELANGIT	22 720, 18
2.	TABA REMANIK	12 807, 22
3.	TABA TENGAH	9 709, 88
4.	TABA RENAH	5 306, 38
5.	PRABU MENANG	1 100, 50
6.	TABA GINDO	1 550, 68
7.	MUARA NILAU	1 455, 91
8.	KARANG PANGGUNG	1 109, 02
9.	BATU GANE	3 131, 58
10.	NAPAL MELINTANG	27 238, 48
11.	LUBUKNGIN	3 805, 69
12.	LUBUKNGIN BARU	1 798, 39
JUMLAH		71 733, 91

Sumber : Dinas Tata Pemerintahan Kabupaten Musi Rawas

**Tabel 1.2. Jarak Desa ke Ibukota Kecamatan
Di Kecamatan Selangit Tahun 2009**

No	Desa/Kelurahan	Jarak (Km)	Transportasi
(1)	(2)	(3)	(4)
1.	SELANGIT	0	Darat
2.	TABA REMANIK	18	Darat
3.	TABA TENGAH	18	Darat
4.	TABA RENAH	20	Darat
5.	PRABU MENANG	18	Darat
6.	TABA GINDO	20	Darat
7.	MUARA NILAU	30	Darat
8.	KARANG PANGGUNG	18	Darat
9.	BATU GANE	25	Darat
10.	NAPAL MELINTANG	40	Darat
11.	LUBUKNGIN	3	Darat
12.	LUBUKNGIN BARU	3	Darat

Sumber : Kantor Camat Selangit

BAB II PEMERINTAHAN

Dari 12 desa/kelurahan Kelurahan Selangit, Desa yang sudah terbentuk, Lubukngin dan Desa Lubukngin terdapat 1 Kelurahan di Baru dan kantor camat hanya Kecamatan ini yaitu terdapat di Kelurahan Selangit. Kelurahan Selangit. Selama Camat yang saat ini menjabat tahun 2009, Kecamatan yaitu A. Rachman, S.Sos Selangit memiliki 10 Rukun Jumlah aparat Tetangga (RT), dan 29 dusun. pemerintahan Kecamatan Selangit selama tahun 2009 berjumlah 46 orang, dimana Kelurahan Selangit merupakan daerah dengan jumlah SLS berjumlah 46 orang, dimana terbanyak yaitu 12 SLS, terdiri hanya 1 orang sebagai TKS dari 10 Rukun Tetangga dan 2 (tenaga kerja sukarela), 1 Lingkungan. orang sebagai PNS golongan I

Di Beberapa desa / 21 orang sebagai PNS kelurahan sudah terdapat golongan II, dan sisanya kantor desa/kelurahan yaitu di sebagai PNS golongan III.

Tabel 2.1. Klasifikasi Desa/Kelurahan di Kecamatan Selangit Pada Akhir Tahun 2009

No	Desa/Kelurahan	Klasifikasi
(1)	(2)	(3)
1	SELANGIT	Kelurahan
2	TABA REMANIK	Desa
3	TABA TENGAH	Desa
4	TABA RENAH	Desa
5	PRABU MENANG	Desa
6	TABA GINDO	Desa
7	MUARA NILAU	Desa
8	KARANG PANGGUNG	Desa
9	BATU GANE	Desa
10	NAPAL MELINTANG	Desa
11	LUBUKNGIN	Desa
12	LUBUKNGIN BARU	Desa

Sumber : Kantor Camat Selangit

Tabel 2.2. Jumlah Fasilitas Perkantoran Instansi Pemerintah BUMN/Swasta di Kecamatan Selangit Tahun 2009

No.	Desa/Kelurahan	Kantor Camat	Kantor Desa/Kel	Kantor Koramil
(1)	(2)	(3)	(4)	(5)
1	SELANGIT	1	1	-
2	TABA REMANIK	-	-	-
3	TABA TENGAH	-	-	-
4	TABA RENAH	-	-	-
5	PRABU MENANG	-	-	-
6	TABA GINDO	-	-	-
7	MUARA NILAU	-	-	-
8	KARANG PANGGUNG	-	-	-
9	BATU GANE	-	-	-
10	NAPAL MELINTANG	-	-	-
11	LUBUKNGIN	-	1	-
12	LUBUKNGIN BARU	-	1	-
Jumlah		1	3	-

Lanjutan Tabel 2.2.

No.	Desa/Kelurahan	Kantor Polisi	Kantor KUA	Kantor Diknas	Jumlah
(1)	(2)	(6)	(7)	(8)	(12)
1	SELANGIT	-	1	1	4
2	TABA REMANIK	-	-	-	-
3	TABA TENGAH	-	-	-	-
4	TABA RENAH	-	-	-	-
5	PRABU MENANG	-	-	-	-
6	TABA GINDO	-	-	-	-
7	MUARA NILAU	-	-	-	-
8	KARANG PANGGUNG	-	-	-	-
9	BATU GANE	-	-	-	-
10	NAPAL MELINTANG	-	-	-	-
11	LUBUKNGIN	-	-	-	1
12	LUBUKNGIN BARU	-	-	-	1
Jumlah		-	1	1	6

Sumber : Kantor Desa/Lurah

Tabel 2.3. Nama-nama Kepala Desa di Kecamatan Selangit Tahun 2010

No	Desa / Kelurahan	Kepala Desa/Lurah	Status
(1)	(2)	(3)	(4)
1	SELANGIT	Syamsul Hilal, S.Sos	Definitif
2	TABA REMANIK	Ali Samin	Definitif
3	TABA TENGAH	Agus Heriyanto	Definitif
4	TABA RENAH	Burlian	Definitif
5	PRABU MENANG	Ardiansyah	Definitif
6	TABA GINDO	Indrayanto	Definitif
7	MUARA NILAU	Zariat	Definitif
8	KARANG PANGGUNG	Yendra	Definitif
9	BATU GANE	M. Amin	Definitif
10	NAPAL MELINTANG	Samsi Herman	Definitif
11	LUBUKNGIN	Asnawi	Definitif
12	LUBUKNGIN BARU	M. Tusi	Definitif

Sumber : Kantor Camat Selangit

Tabel 2.4. Nama-nama Camat yang Pernah/Sedang Menjabat di Kecamatan Selangit Sampai Tahun 2009

No	Nama Camat	Masa Bakti
(1)	(2)	(3)
1	MUZAKIR, SH	2002 - 2003
2	HERI YANTO AP, M.Si	2003 - 2004
3	A. RACHMAN, S.Sos	2004 - sekarang

Sumber : Kantor Camat Selangit

**Tabel 2.5. Jumlah Satuan Lingkungan Setempat (SLS)
Menurut Desa/Kelurahan di Kecamatan Selangit
Pada Akhir Tahun 2009**

DESA/KELURAHAN	SATUAN LINGKUNGAN SETEMPAT(SLS)				
	RW	RT	Dusun	Lingkungan	Lainnya
(1)	(2)	(3)	(4)	(5)	(6)
SELANGIT	-	10	-	2	-
TABA REMANIK	-	-	2	-	-
TABA TENGAH	-	-	2	-	-
TABA RENAH	-	-	3	-	-
PRABU MENANG	-	-	3	-	-
TABA GINDO	-	-	3	-	-
MUARA NILAU	-	-	3	-	-
KARANG PANGGUNG	-	-	2	-	-
BATU GANE	-	-	2	-	-
NAPAL MELINTANG	-	-	3	-	-
LUBUKNGIN	-	-	4	-	-
LUBUKNGIN BARU	-	-	2	-	-
Jumlah	-	10	29	2	-

Sumber : Kantor Camat Selangit

Tabel 2.6. Jumlah Aparat Pemerintahan Kecamatan Menurut Dinas/Instansi dan Golongan di Kecamatan Selangit Tahun 2009

No	Dinas/Instansi	Jumlah Pegawai				
		TKS/ Honor	Gol I	Gol II	Gol III	Gol IV
(1)	(2)	(3)	(4)	(5)	(6)	(7)
1	Kecamatan	-	1	9	6	-
2	Cabdin Diknas	-	-	-	-	-
3	UPTD KB/Kesos	-	-	1	3	-
4	UPTD Pert. Tan. Pangan	-	-	2	3	-
5	UPTD Perikanan & Perikanan	-	-	-	-	-
6	UPTD Perkebunan	-	-	3	4	-
7	UPTD Dispenda	-	-	-	-	-
8	UPTD Perhubungan	-	-	-	-	-
9	Puskesmas Muara Kelingi	-	-	4	4	-
10	Kantor Urusan Agama	-	-	2	3	-
11	Sanggar Kegiatan Belajar	-	-	-	-	-
12	Mantri Statistik *)	1	-	-	-	-
13	Kel. Muara Kelingi	-	-	-	-	-
14	Unit IKK/PAMD	-	-	-	-	-
JUMLAH		1	1	21	23	-

Sumber : Kantor Camat Selangit

Tabel 2.7. Ketetapan dan Realisasi Pajak Bumi dan Bangunan Dirinci per Desa/Kelurahan di Kecamatan Selangit Tahun Anggaran 2008/2009

No	Desa/ Kelurahan	Ketetapan	
		W P	Rp
(1)	(2)	(3)	(4)
1	SELANGIT	726	4.575.732
2	TABA REMANIK	353	1.849.271
3	TABA TENGAH	389	3.135.271
4	TABA RENAH	351	2.428.527
5	PRABU MENANG	249	2.641.670
6	TABA GINDO	322	3.597.810
7	MUARA NILAU	381	3.748.673
8	KARANG PANGGUNG	241	2.033.324
9	BATU GANE	215	2.893.068
10	NAPAL MELINTANG	331	4.558.328
11	LUBUKNGIN	536	3.142.273
12	LUBUKNGIN BARU	362	4.500.000
JUMLAH		4.456	38.108.891

Lanjutan Tabel 2.7

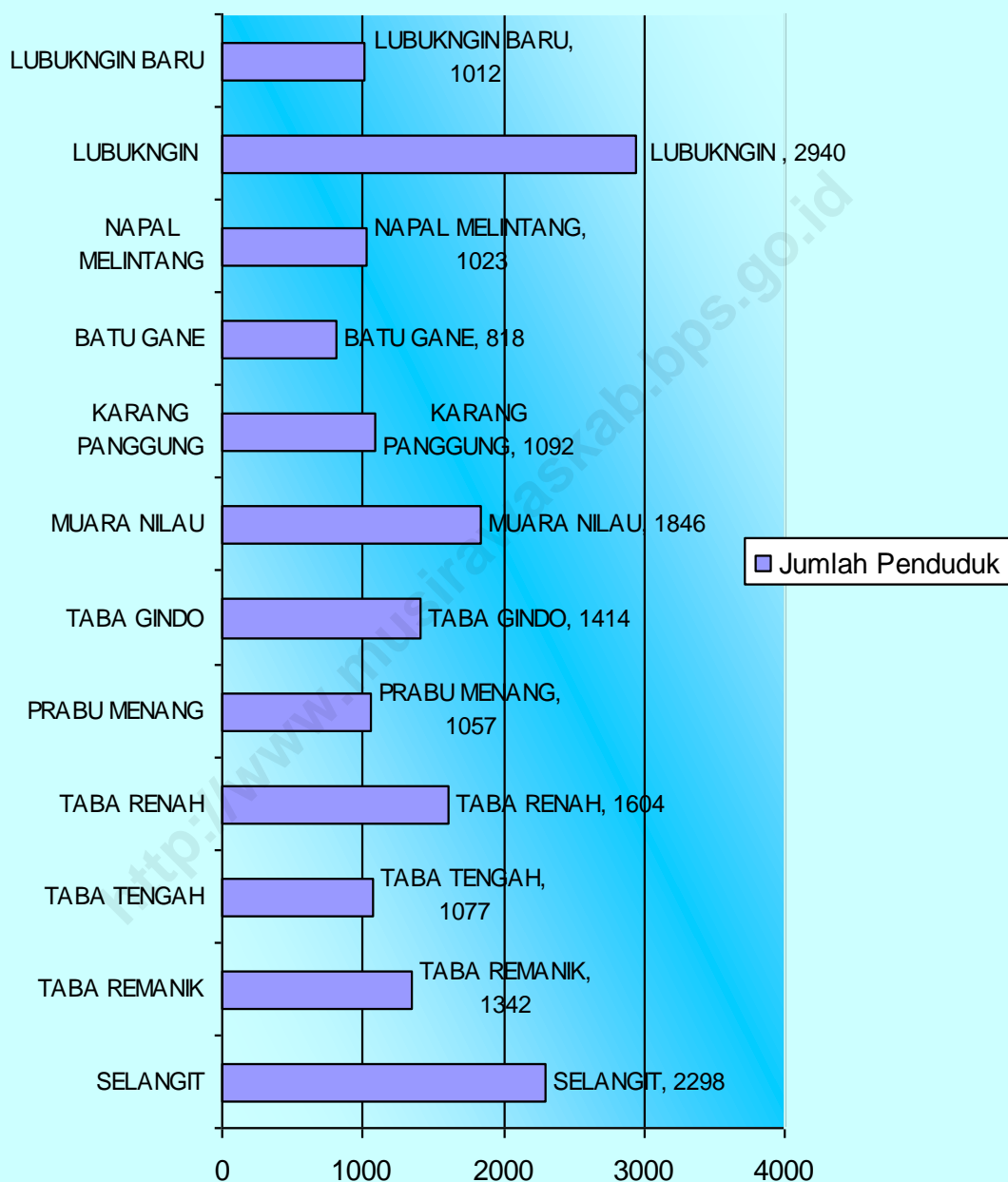
No	Desa/ Kelurahan	Realisasi		
		W P	Rp	%
(1)	(2)	(5)	(6)	(7)
1	SELANGIT	726	4.575	100
2	TABA REMANIK	353	1.849	100
3	TABA TENGAH	389	3.135	100
4	TABA RENAH	351	2.428	100
5	PRABU MENANG	249	2.641	100
6	TABA GINDO	322	3.597	100
7	MUARA NILAU	381	3.748	100
8	KARANG PANGGUNG	241	2.033	100
9	BATU GANE	215	2.893	100
10	NAPAL MELINTANG	331	4.558	100
11	LUBUKNGIN	536	3.142	100
12	LUBUKNGIN BARU	362	4.500	100
JUMLAH		4.456	38.101	100

Sumber : Kantor Camat Selangit

BAB III PENDUDUK

Jumlah penduduk kematiannya, hal ini yang Kecamatan Selangit pada menyebabkan terjadinya tahun 2009 sebanyak 17.523 penambahan alami jumlah jiwa, dengan rasio jenis penduduk. Sedangkan untuk kelamin (sex ratio) sebesar perpindahan penduduk, 104,30 yang berarti dari 100 jumlah penduduk yang pindah penduduk perempuan, terdapat dari Kecamatan Selangit lebih kurang lebih 104 penduduk sedikit dibandingkan jumlah laki-laki. Ini berarti bahwa penduduk yang pindah kesana jumlah penduduk laki-laki lebih dan menyebabkan terjadinya banyak dibanding jumlah penambahan jumlah penduduk penduduk perempuan. Dari 17.523 jiwa penduduk Dari 17.523 jiwa penduduk hasil pendataan jumlah di Kecamatan Selangit sebanyak 614 jiwa termasuk kelahiran di Kecamatan Selangit lebih banyak dalam golongan lanjut usia. Selangit lebih banyak dibandingkan jumlah

Grafik 3.1
 Jumlah Penduduk Menurut Aktifitas di Kecamatan Selangit Tahun 2009



Tabel 3.1. Jumlah Penduduk Menurut Aktifitas di Kecamatan Selangit Tahun 2009

No.	Desa/Kelurahan	Penduduk Laki-Laki	Penduduk Perempuan	Jumlah Penduduk Tahun 2009
(1)	(2)	(3)	(4)	(3)
1	SELANGIT	1168	1130	2298
2	TABA REMANIK	678	664	1342
3	TABA TENGAH	548	529	1077
4	TABA RENAH	832	772	1604
5	PRABU MENANG	552	505	1057
6	TABA GINDO	735	679	1414
7	MUARA NILAU	940	906	1846
8	KARANG PANGGUNG	560	532	1092
9	BATU GANE	416	402	818
10	NAPAL MELINTANG	525	498	1023
11	LUBUKNGIN	1493	1447	2940
12	LUBUKNGIN BARU	499	513	1012
Jumlah		8946	8577	17523

Lanjutan Tabel 3.1

No.	Desa/Kelurahan	Pertambahan/ Pengurangan		Pertambahan/ Pengurangan	
		Lahir	Mati	Pindah	Datang
(1)	(2)	(4)	(5)	(3)	(4)
1	SELANGIT	8	3	-	10
2	TABA REMANIK	6	5	-	3
3	TABA TENGAH	7	3	-	6
4	TABA RENAH	8	5	2	4
5	PRABU MENANG	21	3	5	3
6	TABA GINDO	5	4	4	1
7	MUARA NILAU	10	5	1	2
8	KARANG PANGGUNG	8	2	2	3
9	BATU GANE	4	3	3	1
10	NAPAL MELINTANG	7	6	4	7
11	LUBUKNGIN	6	4	2	1
12	LUBUKNGIN BARU	4	5	1	4
Jumlah		94	48	24	45

Sumber : Kantor Desa/Lurah Kecamatan Selangit

Tabel 3.2. Jumlah Penduduk Menurut Jenis Kelamin dan Sex Ratio di Kecamatan Selangit Tahun 2009

No	Desa / Kelurahan	Laki – Laki	Perempuan	Sex Ratio
(1)	(2)	(3)	(4)	(5)
1	SELANGIT	1168	1130	103.36
2	TABA REMANIK	678	664	102.11
3	TABA TENGAH	548	529	103.59
4	TABA RENAH	832	772	107.77
5	PRABU MENANG	552	505	109.31
6	TABA GINDO	735	679	108.25
7	MUARA NILAU	940	906	103.75
8	KARANG PANGGUNG	560	532	105.26
9	BATU GANE	416	402	103.48
10	NAPAL MELINTANG	525	498	105.42
11	LUBUKNGIN	1493	1447	103.18
12	LUBUKNGIN BARU	499	513	97.27
JUMLAH		8946	8577	104.30

Sumber : Badan Pusat Statistik Kab. Musi Rawas

Tabel 3.3. Penduduk Menurut Kewarganegaraan dirinci per Desa/Kelurahan di Kecamatan Selangit Pada Akhir Tahun 2009

No	Desa / Kelurahan	W N I	W N A	Jumlah
(1)	(2)	(3)	(4)	(5)
1	SELANGIT	2298	-	2298
2	TABA REMANIK	1342	-	1342
3	TABA TENGAH	1077	-	1077
4	TABA RENAH	1604	-	1604
5	PRABU MENANG	1057	-	1057
6	TABA GINDO	1414	-	1414
7	MUARA NILAU	1846	-	1846
8	KARANG PANGGUNG	1092	-	1092
9	BATU GANE	818	-	818
10	NAPAL MELINTANG	1023	-	1023
11	LUBUKNGIN	2940	-	2940
12	LUBUKNGIN BARU	1012	-	1012
JUMLAH		17523	-	17523

Sumber : Badan Pusat Statistik Kab. Musi Rawas

Tabel 3.4. Jumlah Penduduk Lanjut Usia (Lansia) Dirinci Menurut Desa/Kelurahan di Kecamatan Selangit Tahun 2009

No	Desa/Kelurahan	Jumlah Lansia
(1)	(2)	(3)
1	SELANGIT	120
2	TABA REMANIK	60
3	TABA TENGAH	40
4	TABA RENAH	40
5	PRABU MENANG	56
6	TABA GINDO	41
7	MUARA NILAU	33
8	KARANG PANGGUNG	41
9	BATU GANE	25
10	NAPAL MELINTANG	28
11	LUBUKNGIN	60
12	LUBUKNGIN BARU	70
JUMLAH		614

Sumber : Kantor Camat Selangit

Tabel 3.5. Jumlah Pemeluk Agama Menurut Desa/Kelurahan di Kecamatan Selangit Keadaan Akhir Tahun 2009

No	Desa/Kelurahan	Islam	Protestan	Katholik	Budha
(1)	(2)	(3)	(4)	(5)	(6)
1	SELANGIT	2298	-	-	-
2	TABA REMANIK	1342	-	-	-
3	TABA TENGAH	1077	-	-	-
4	TABA RENAH	1604	-	-	-
5	PRABU MENANG	1057	-	-	-
6	TABA GINDO	1414	-	-	-
7	MUARA NILAU	1846	-	-	-
8	KARANG PANGGUNG	1092	-	-	-
9	BATU GANE	818	-	-	-
10	NAPAL MELINTANG	1023	-	-	-
11	LUBUKNGIN	2940	-	-	-
12	LUBUKNGIN BARU	1012	-	-	-
JUMLAH		17523	-	-	-

Lanjutan Tabel 3.5.

No	Desa/Kelurahan	Hindu	Lainnya	Jumlah
(1)	(2)	(7)	(8)	(9)
1	SELANGIT	-	-	2298
2	TABA REMANIK	-	-	1342
3	TABA TENGAH	-	-	1077
4	TABA RENAH	-	-	1604
5	PRABU MENANG	-	-	1057
6	TABA GINDO	-	-	1414
7	MUARA NILAU	-	-	1846
8	KARANG PANGGUNG	-	-	1092
9	BATU GANE	-	-	818
10	NAPAL MELINTANG	-	-	1023
11	LUBUKNGIN	-	-	2940
12	LUBUKNGIN BARU	-	-	1012
JUMLAH		-	-	17523

Sumber KUA Kecamatan Selangit

Tabel 3.6. Banyaknya Penduduk yang Nikah, Talak/Cerai, dan Rujuk di Kecamatan Selangit Tahun 2009

No.	Desa / Kelurahan	Nikah	Talak/ Cerai	Rujuk	Jumlah
(1)	(2)	(3)	(4)	(5)	(6)
1	SELANGIT	40	-	-	40
2	TABA REMANIK	15	-	-	15
3	TABA TENGAH	16	-	-	16
4	TABA RENAH	21	-	-	21
5	PRABU MENANG	10	-	-	10
6	TABA GINDO	21	-	-	21
7	MUARA NILAU	13	-	-	13
8	KARANG PANGGUNG	18	-	-	18
9	BATU GANE	8	-	-	8
10	NAPAL MELINTANG	6	-	-	6
11	LUBUKNGIN	9	-	-	9
12	LUBUKNGIN BARU	6	-	-	6
JUMLAH		183	-	-	183

Sumber : KUA Kecamatan Selangit

BAB IV PENDIDIKAN

Pendidikan merupakan salah satu kebutuhan dasar manusia, oleh sebab itu peningkatan pendidikan untuk semua lapisan masyarakat perlu dilaksanakan. Melalui peningkatan pendidikan tersebut diharapkan kesejahteraan masyarakat dapat meningkat.

Di Kecamatan Selangit, fasilitas pendidikan sudah cukup mendukung. Hal ini terlihat dari telah tersediannya bangunan gedung sekolah baik

dari tingkat taman kanak-kanak (TK) sampai tingkat sekolah menengah umum (SMU).

Terdapat sebanyak 2 taman kanak-kanak dan 17 sekolah dasar yang tersebar di seluruh desa/kelurahan di Kecamatan Selangit. Untuk tingkat sekolah menengah pertama (SMP), sudah terdapat 2 SMP yaitu di Kelurahan Selangit dan Desa Taba Renah. Sedangkan untuk tingkat sekolah menengah umum hanya

terdapat 1 sekolah yang
terdapat di Kelurahan Selangit.

Jika dilihat dari tenaga
pengajar, jumlah tenaga
pengajar di Kecamatan
Selangit termasuk sudah
mencukupi kebutuhan. Namun
peningkatan kualitas
pendidikan masih harus
dilaksanakan.

<http://www.musirawaskab.bps.go.id>

Tabel 4.1. Banyaknya Sekolah, Gedung, Guru, dan Murid Taman Kanak-kanak Swasta Menurut Desa / Kelurahan di Kecamatan Selangit Tahun Ajaran 2008/2009

No	Desa/Kelurahan	Sekolah	Gedung	Guru	Murid
(1)	(2)	(3)	(4)	(5)	(6)
1	SELANGIT	1	1	2	40
2	TABA REMANIK	-	-	-	-
3	TABA TENGAH	-	-	-	-
4	TABA RENAH	-	-	-	-
5	PRABU MENANG	-	-	-	-
6	TABA GINDO	-	-	-	-
7	MUARA NILAU	1	1	2	30
8	KARANG PANGGUNG	-	-	-	-
9	BATU GANE	-	-	-	-
10	NAPAL MELINTANG	-	-	-	-
11	LUBUKNGIN	-	-	-	-
12	LUBUKNGIN BARU	-	-	-	-
JUMLAH		2	2	4	70

Sumber : Kantor Diknas Kab. Musi Rawas

Tabel 4.2. Banyak Sekolah, Gedung, Guru, dan Murid Sekolah Dasar Negeri Menurut Desa / Kelurahan di Kecamatan Selangit Tahun Ajaran 2008/2009

No	Desa/Kelurahan	Sekolah	Gedung	Guru	Murid
(1)	(2)	(3)	(4)	(5)	(6)
1	SELANGIT	2	4	40	375
2	TABA REMANIK	1	2	11	185
3	TABA TENGAH	1	2	11	127
4	TABA RENAH	2	3	11	233
5	PRABU MENANG	1	2	11	140
6	TABA GINDO	2	4	21	205
7	MUARA NILAU	1	3	14	294
8	KARANG PANGGUNG	1	2	15	146
9	BATU GANE	1	2	9	95
10	NAPAL MELINTANG	1	2	10	146
11	LUBUKNGIN	2	2	33	402
12	LUBUKNGIN BARU	2	2	19	225
JUMLAH		17	30	205	2573

Sumber : Kantor Diknas Kab. Musi Rawas

Tabel 4.3. Banyaknya Sekolah, Gedung, Guru, dan Murid Sekolah Menengah Pertama Negeri Menurut Desa/Kelurahan di Kecamatan Selangit Tahun Ajaran 2008/2009

No	Desa/Kelurahan	Sekolah	Gedung	Guru	Murid
(1)	(2)	(3)	(4)	(5)	(6)
1	SELANGIT	1	3	25	612
2	TABA REMANIK	-	-	-	-
3	TABA TENGAH	-	-	-	-
4	TABA RENAH	1	3	20	386
5	PRABU MENANG	-	-	-	-
6	TABA GINDO	-	-	-	-
7	MUARA NILAU	-	-	-	-
8	KARANG PANGGUNG	-	-	-	-
9	BATU GANE	-	-	-	-
10	NAPAL MELINTANG	-	-	-	-
11	LUBUKNGIN				
12	LUBUKNGIN BARU	-	-	-	-
JUMLAH		2	6	45	998

Sumber : Kantor Diknas Kab. Musi Rawas

Tabel 4.4. Banyaknya Sekolah, Gedung, Guru, dan Murid Sekolah Menengah Umum Negeri Menurut Desa/Kelurahan di Kecamatan Selangit Tahun Ajaran 2008/2009

No	Desa/Kelurahan	Sekolah	Gedung	Guru	Murid
(1)	(2)	(3)	(4)	(5)	(6)
1	SELANGIT	1	3	25	98
2	TABA REMANIK	-	-	-	-
3	TABA TENGAH	-	-	-	-
4	TABA RENAH	-	-	-	-
5	PRABU MENANG	-	-	-	-
6	TABA GINDO	-	-	-	-
7	MUARA NILAU	-	-	-	-
8	KARANG PANGGUNG	-	-	-	-
9	BATU GANE	-	-	-	-
10	NAPAL MELINTANG	-	-	-	-
11	LUBUKNGIN	-	-	-	-
12	LUBUKNGIN BARU	-	-	-	-
JUMLAH		1	3	25	98

Sumber : Kantor Diknas Kab. Musi Rawas

Tabel 4.5. Jumlah Gugus Depan Gerakan Pramuka dan Anggota Pramuka Menurut Desa/Kelurahan di Kecamatan Selangit Tahun 2008/2009

No	Desa/Kelurahan	Jml Gudep	Siaga	Penggalang	Penegak	Pembina	Jumlah
(1)	(2)	(3)	(4)	(5)	(6)	(7)	(8)
1	SELANGIT	1	1	1	1	1	5
2	TABA REMANIK	1	1	-	-	-	2
3	TABA TENGAH	1	1	-	-	-	2
4	TABA RENAH	1	1	-	-	-	2
5	PRABU MENANG	1	1	-	-	-	2
6	TABA GINDO	1	1	-	-	-	2
7	MUARA NILAU	1	1	-	-	-	2
8	KARANG PANGGUNG	1	1	-	-	-	2
9	BATU GANE	1	1	-	-	-	2
10	NAPAL MELINTANG	1	1	-	-	-	2
11	LUBUKNGIN	1	1	-	-	-	2
12	LUBUKNGIN BARU	1	1	-	-	-	2
JUMLAH		12	12	1	1	1	27

Sumber : Kantor Diknas Kab. Musi Rawas

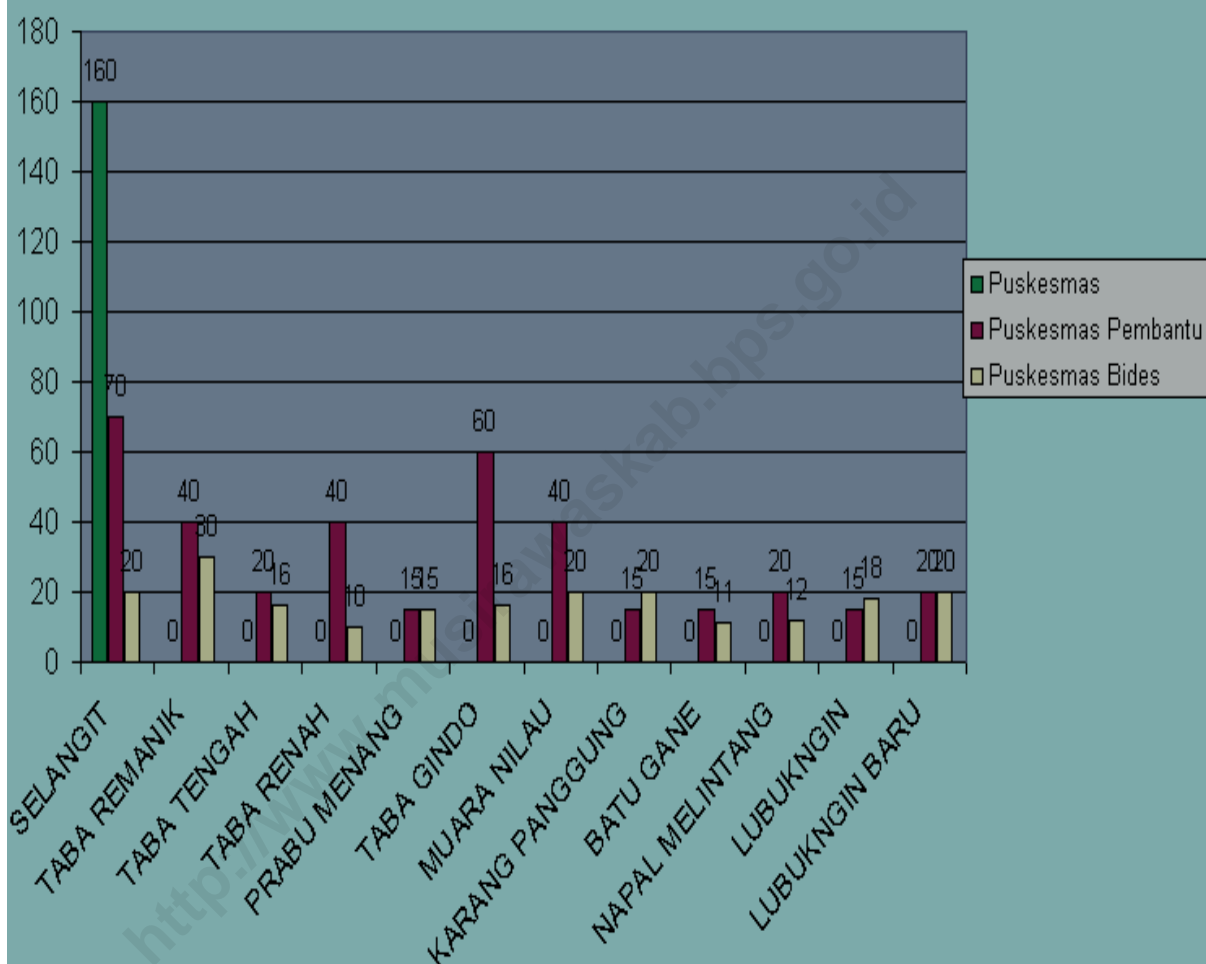
BAB V KESEHATAN

Pembangunan bidang Kecamatan Selangit hanya kesehatan bertujuan agar memiliki 1 poliklinik, 1 semua lapisan masyarakat puskesmas, 12 puskesmas dapat memperoleh pelayanan pembantu, 19 posyandu, dan kesehatan secara mudah, 13 polindes. Hal ini merata dan murah. menunjukkan masih kurangnya

Kurangnya tenaga fasilitas kesehatan yang kesehatan maupun sarana memadai di Kecamatan kesehatan akan sangat Selangit.

berpengaruh terhadap kualitas Kualitas kesehatan kesehatan di suatu daerah. Di diharapkan dapat ditingkatkan Kecamatan Selangit hanya pada masa mendatang agar terdapat 2 orang dokter. Untuk kualitas kesehatan masyarakat sarana kesehatan di semakin terjaga.

Grafik 5.1
 Jumlah Kunjungan Pasien Puskesmas dan Puskesmas Pembantu di
 Kecamatan Selangit Tahun 2009



Tabel 5.1. Jumlah Sarana Kesehatan di Kecamatan Selangit Tahun 2009

No	Desa / Kelurahan	Sarana Kesehatan (dalam unit)					
		Poli klinik	Pus kes mas	Pus tu	RS Bersalin	Pos yan du	Polin des
(1)	(2)	(3)	(4)	(5)	(6)	(7)	(8)
1	SELANGIT	1	1	1	-	4	2
2	TABA REMANIK	-	-	1	-	1	1
3	TABA TENGAH	-	-	1	-	1	1
4	TABA RENAH	-	-	1	-	1	1
5	PRABU MENANG	-	-	1	-	1	1
6	TABA GINDO	-	-	1	-	2	1
7	MUARA NILAU	-	-	1	-	2	1
8	KARANG PANGGUNG	-	-	1	-	1	1
9	BATU GANE	-	-	1	-	1	1
10	NAPAL MELINTANG	-	-	1	-	1	1
11	LUBUKNGIN	-	-	1	-	2	1
12	LUBUKNGIN BARU	-	-	1	-	2	1
JUMLAH		1	1	12	-	19	13

Sumber : Puskesmas Kecamatan Selangit

Tabel 5.2. Jumlah Praktek Bidan di Kecamatan Selangit Tahun 2009

No	DESA/KELURAHAN	JUMLAH
(1)	(2)	(3)
1	SELANGIT	2
2	TABA REMANIK	1
3	TABA TENGAH	1
4	TABA RENAH	1
5	PRABU MENANG	-
6	TABA GINDO	1
7	MUARA NILAU	1
8	KARANG PANGGUNG	-
9	BATU GANE	-
10	NAPAL MELINTANG	1
11	LUBUKNGIN	1
12	LUBUKNGIN BARU	1

Sumber : Puskesmas Kecamatan Selangit

Tabel 5.3. Jumlah Praktek Dokter di Kecamatan Selangit Tahun 2009

No	DESA/KELURAHAN	JUMLAH
(1)	(2)	(3)
1	SELANGIT	1
2	TABA REMANIK	-
3	TABA TENGAH	-
4	TABA RENAH	-
5	PRABU MENANG	-
6	TABA GINDO	-
7	MUARA NILAU	-
8	KARANG PANGGUNG	-
9	BATU GANE	-
10	NAPAL MELINTANG	-
11	LUBUKNGIN	-
12	LUBUKNGIN BARU	1

Sumber : Puskesmas Kecamatan Selangit

Tabel 5.4. Jumlah Akseptor KB Menurut Jenis Alat Kontrasepsi yang Digunakan di Kecamatan Selangit Tahun 2009

No	Desa/ Kelurahan	Jenis Alat Kontrasepsi							
		IUD	PIL	Kon dom	MOP	MOW	Suntik	IMP	Jumlah
(1)	(2)	(3)	(4)	(5)	(6)	(7)	(8)	(9)	(10)
1	SELANGIT	4	100	-	-	3	40	-	147
2	TABA REMANIK	3	96	-	-	-	20	-	119
3	TABA TENGAH	-	45	-	-	-	15	-	60
4	TABA RENAH	2	70	-	-	-	18	-	90
5	PRABU MENANG	-	48	-	-	-	20	-	68
6	TABA GINDO	-	56	-	-	-	30	-	86
7	MUARA NILAU	-	71	-	-	-	61	-	132
8	KARANG PANGGUNG	-	60	-	-	2	30	-	92
9	BATU GANE	-	30	-	-	-	15	-	45
10	NAPAL MELINTANG	-	40	-	-	-	15	-	55
11	LUBUKNGIN	4	43	-	-	-	20	-	67
12	LUBUKNGIN BARU	3	39	-	-	-	31	-	73
JUMLAH		16	698	-	-	5	315	-	1034

Sumber : Puskesmas Kecamatan Selangit

Tabel 5.5. Jumlah Kunjungan Pasien Puskesmas dan Puskesmas Pembantu di Kecamatan Selangit Tahun 2009

No	DESA/KELURAHAN	Puskesmas	Puskesmas Pembantu	Puskesmas BIDES
(1)	(2)	(3)	(4)	(5)
1	SELANGIT	160	70	20
2	TABA REMANIK	-	40	30
3	TABA TENGAH	-	20	16
4	TABA RENAH	-	40	10
5	PRABU MENANG	-	15	15
6	TABA GINDO	-	60	16
7	MUARA NILAU	-	40	20
8	KARANG PANGGUNG	-	15	20
9	BATU GANE	-	15	11
10	NAPAL MELINTANG	-	20	12
11	LUBUKNGIN	-	15	18
12	LUBUKNGIN BARU	-	20	20
	JUMLAH	160	370	208

Sumber : Puskesmas Kecamatan Selangit

BAB VI PERTANIAN DAN PETERNAKAN

a. Pertanian

Pertanian merupakan salah satu lapangan usaha yang paling banyak dilakukan oleh masyarakat di Kecamatan Selangit. Sebanyak 90.079 Ha lahan kering di Kecamatan Selangit diusahakan untuk kandang ternak dan sebanyak 89,617 Ha diusahakan sebagai perkebunan karet.

Jumlah luas lahan perairan di Kecamatan Selangit sebesar 651 Ha, yaitu sawah non irigasi.

Peningkatan pendapatan petani merupakan salah satu tujuan pembangunan pertanian. Subsektor tanaman bahan makanan meliputi komoditas padi, palawija, serta hortikultura.

Untuk komoditas palawija meliputi jagung, kedelai, ubi kayu, ubi jalar, dan kacang tanah. Komoditas hortikultura berupa sayur-sayuran tanaman sayuran yang banyak dibudidayakan di Kecamatan Selangit antara lain cabe,

kacang panjang, terung, tomat, ketimun, bayam, dan kangkung.

Selain di bidang pertanian, bidang perkebunan juga banyak dijadikan sumber pendapatan oleh masyarakat di Kecamatan Selangit.

b. Peternakan

Pemerintah berupaya meningkatkan kecukupan gizi seluruh masyarakatnya, salah satunya dengan cara meningkatkan produksi pangan hewani. Di Kecamatan Selangit selama tahun 2009, jenis hewan ternak yang

dibudidayakan berupa hewan ternak besar seperti sapi dan kerbau, hewan ternak kecil berupa kambing, dan unggas berupa ayam buras dan itik.

Tabel 6.1. Jumlah Luas Lahan Kering Menurut Kegunaan pada Setiap Desa/Kelurahan di Kecamatan Selangit Tahun 2009

No.	Desa/Kelurahan	Luas Lahan Kering (Ha)			Jumlah (Ha)
		Non Pertanian Pekarangan	Kuburan	Lapangan Terbuka	
(1)	(2)	(3)	(4)	(5)	(6)
1	SELANGIT	595	3	2	600
2	TABA REMANIK	457	2	1	460
3	TABA TENGAH	157	2	1	160
4	TABA RENAH	336	2	2	340
5	PRABU MENANG	1497	2	1	1500
6	TABA GINDO	717	1	2	720
7	MUARA NILAU	295	3	2	300
8	KARANG PANGGUNG	396	1	3	400
9	BATU GANE	13	2	1	15
10	NAPAL MELINTANG	127	2	1	130
11	LUBUKNGIN	2580	3	2	2585
12	LUBUKNGIN BARU	2136	2	2	2140
Jumlah		9306	25	20	9351

Sumber : Kepala Desa/Lurah

Tabel 6.2. Jumlah Luas Lahan Kering yang Diusahakan Menurut Kegunaan pada Setiap Desa / Kelurahan di Kecamatan Selangit Tahun 2009

No.	Desa/Kelurahan	Luas Lahan Kering Yang Diusahakan(Ha)				Jumlah (Ha)
		Peternakan	Perkebunan		Ladang	
		Kandang Ternak	Karet	Sawit		
(1)	(2)	(3)	(4)	(5)	(6)	(7)
1	SELANGIT	4	8376	-	15	8395
2	TABA REMANIK	3	5670	-	40	5713
3	TABA TENGAH	2	1668	-	15	1685
4	TABA RENAH	2	5230	-	15	5247
5	PRABU MENANG	1	3923	-	40	3964
6	TABA GINDO	2	5691	-	20	5713
7	MUARA NILAU	2	5558	-	60	5620
8	KARANG PANGGUNG	2	4059	-	20	4081
9	BATU GANE	1	17729	-	15	17745
10	NAPAL MELINTANG	1	26988	-	130	27119
11	LUBUKNGIN	10	2416	-	40	2466
12	LUBUKNGIN BARU	2	2309	-	20	2331
Jumlah		32	89617	-	430	90079

Sumber : Kepala Desa/Lurah

Tabel 6.3. Jumlah Luas Lahan Perairan Menurut Kegunaan pada Setiap Desa/Kelurahan di Kecamatan Selangit Tahun 2009

No.	Desa/Kelurahan	Luas Lahan Perairan (Ha)			Jumlah (Ha)
		Sawah Irigasi	Sawah Non Irigasi	Lainnya	
(1)	(2)	(3)	(4)	(5)	(6)
1	SELANGIT	-	10	-	10
2	TABA REMANIK	-	-	-	-
3	TABA TENGAH	-	40	-	40
4	TABA RENAH	-	112	-	112
5	PRABU MENANG	-	20	-	20
6	TABA GINDO	-	64	-	64
7	MUARA NILAU	-	20	-	20
8	KARANG PANGGUNG	-	200	-	200
9	BATU GANE	-	115	-	115
10	NAPAL MELINTANG	-	20	-	20
11	LUBUKNGIN	-	30	-	30
12	LUBUKNGIN BARU	-	20	-	2
Jumlah		-	651	-	651

Sumber : Kepala Desa/Lurah

Tabel 6.4. Banyaknya Mesin Pertanian Menurut Jenisnya Dirinci per Desa/Kelurahan di Kecamatan Selangit Tahun 2009

No.	Desa/Kelurahan	Mesin Pertanian			
		Traktor Roda II	Hand Suprayer	Sabit Bergigi	Mesin Perontok
(1)	(2)	(3)	(4)	(5)	(6)
1	SELANGIT	-	-	30	-
2	TABA REMANIK	-	-	16	-
3	TABA TENGAH	-	-	10	-
4	TABA RENAH	-	-	16	-
5	PRABU MENANG	-	-	18	-
6	TABA GINDO	-	-	20	-
7	MUARA NILAU	-	-	18	-
8	KARANG PANGGUNG	-	-	20	-
9	BATU GANE	-	-	11	-
10	NAPAL MELINTANG	-	-	20	-
11	LUBUKNGIN	-	-	30	-
12	LUBUKNGIN BARU	-	-	30	-
Jumlah		-	-	239	-

Lanjutan Tabel 6.4.

No.	Desa/Kelurahan	Mesin Pertanian		Jumlah
		Pembersih Gabah	Rece Miling RMU	
(1)	(2)	(7)	(8)	(9)
1	SELANGIT	-	4	4
2	TABA REMANIK	-	3	3
3	TABA TENGAH	-	4	4
4	TABA RENAH	-	3	3
5	PRABU MENANG	-	4	4
6	TABA GINDO	-	2	2
7	MUARA NILAU	-	2	2
8	KARANG PANGGUNG	-	2	2
9	BATU GANE	-	2	2
10	NAPAL MELINTANG	-	2	2
11	LUBUKNGIN	-	3	3
12	LUBUKNGIN BARU	-	3	3
Jumlah		-	34	34

Sumber : Kepala Desa/Lurah

Tabel 6.5. Luas Tanam, Tanaman Sayuran Dirinci Menurut Desa/Kelurahan di Kecamatan Selangit Tahun 2009 (Hektar)

No	Desa/Kelurahan	Tomat	Cabe	Kacang Panjang	Terung
(1)	(2)	(3)	(4)	(5)	(6)
1	SELANGIT	0,50	1,00	1,50	1,00
2	TABA REMANIK	0,25	1,00	0,50	0,50
3	TABA TENGAH	0,50	0,50	0,50	1,00
4	TABA RENAH	-	0,50	1,00	1,00
5	PRABU MENANG	-	0,75	0,75	0,75
6	TABA GINDO	0,50	1,00	0,75	0,75
7	MUARA NILAU	0,50	1,00	1,00	0,75
8	KARANG PANGGUNG	-	-	0,75	0,75
9	BATU GANE	-	0,50	1,00	1,00
10	NAPAL MELINTANG	-	0,75	1,00	1,00
11	LUBUKNGIN	0,50	1,00	0,50	1,00
12	LUBUKNGIN BARU	0,50	1,00	1,50	1,00
JUMLAH		3,25	9,00	10,25	10,50

Lanjutan Tabel 6.5.

No	Desa/Kelurahan	Ketimun	Buncis	Kangkung	Bayam
(1)	(2)	(3)	(4)	(5)	(6)
1	SELANGIT	0,50	-	1,00	1,00
2	TABA REMANIK	-	-	0,50	0,50
3	TABA TENGAH	-	-	-	0,50
4	TABA RENAH	-	-	-	0,50
5	PRABU MENANG	0,50	-	-	0,50
6	TABA GINDO	-	-	0,50	0,75
7	MUARA NILAU	1,00	-	0,50	0,75
8	KARANG PANGGUNG	0,50	-	-	0,50
9	BATU GANE	-	-	0,50	0,50
10	NAPAL MELINTANG	0,50	-	0,50	0,50
11	LUBUKNGIN	0,50	-	0,50	-
12	LUBUKNGIN BARU	0,50	-	1,00	0,75
JUMLAH		4,00	-	5,00	6,75

Sumber : UPTD Pertanian Kecamatan Selangit

Tabel 6.6. Luas Panen, Tanaman Sayuran Dirinci Menurut Desa/Kelurahan di Kecamatan Selangit Tahun 2009 (Hektar)

No	Desa/Kelurahan	Tomat	Cabe	Kacang Panjang	Terung
(1)	(2)	(3)	(4)	(5)	(6)
1	SELANGIT	0,50	1,00	1,50	1,00
2	TABA REMANIK	0,25	1,00	0,50	0,50
3	TABA TENGAH	0,50	0,50	0,50	1,00
4	TABA RENAH	-	0,50	1,00	1,00
5	PRABU MENANG	-	0,75	0,75	0,75
6	TABA GINDO	0,50	1,00	1,00	0,75
7	MUARA NILAU	0,50	1,00	1,00	0,75
8	KARANG PANGGUNG	-	-	0,75	0,75
9	BATU GANE	-	0,50	1,00	0,75
10	NAPAL MELINTANG	-	0,75	1,00	1,00
11	LUBUKNGIN	0,50	1,00	0,50	1,00
12	LUBUKNGIN BARU	0,50	1,00	1,50	1,00
JUMLAH		3,25	9,00	11,00	10,25

Lanjutan Tabel 6.6.

No	Desa/Kelurahan	Ketimun	Buncis	Kangkung	Bayam
(1)	(2)	(3)	(4)	(5)	(6)
1	SELANGIT	0,50	-	1,00	1,00
2	TABA REMANIK	-	-	0,50	0,50
3	TABA TENGAH	-	-	-	0,50
4	TABA RENAH	-	-	-	0,50
5	PRABU MENANG	0,50	-	-	0,50
6	TABA GINDO	-	-	0,50	0,75
7	MUARA NILAU	1,00	-	0,50	0,75
8	KARANG PANGGUNG	0,50	-	-	0,50
9	BATU GANE	-	-	0,50	0,50
10	NAPAL MELINTANG	0,50	-	0,50	0,50
11	LUBUKNGIN	0,50	-	0,50	-
12	LUBUKNGIN BARU	0,50	-	1,00	0,75
JUMLAH		4,00	-	5,00	6,75

Sumber : UPTD Pertanian Kecamatan Selangit

Tabel 6.7. Luas Lahan, Tanaman Palawija Dirinci Menurut Desa/Kelurahan di Kecamatan Selangit Tahun 2009 (Hektar)

No	Desa/Kelurahan	Jagung	Kedelai	Ubi Kayu	Ubi Jalar	Kacang Tanah
(1)	(2)	(3)	(4)	(5)	(6)	(7)
1	SELANGIT	-	0,75	-	-	1,00
2	TABA REMANIK	-	0,50	-	-	1,00
3	TABA TENGAH	-	0,50	-	-	0,50
4	TABA RENAH	-	-	-	-	0,50
5	PRABU MENANG	-	-	-	-	0,50
6	TABA GINDO	-	0,50	-	-	-
7	MUARA NILAU	-	1,00	-	-	-
8	KARANG PANGGUNG	-	0,75	-	-	1,00
9	BATU GANE	-	-	-	-	0,50
10	NAPAL MELINTANG	-	0,75	-	-	0,50
11	LUBUKNGIN	0,75	-	0,75	1,00	1,00
12	LUBUKNGIN BARU	0,50	-	0,75	1,00	1,00
JUMLAH		1,25	4,75	1,50	2,00	7,50

Sumber : UPTD Pertanian Kecamatan Selangit

Tabel 6.8. Luas Panen, Tanaman Palawija Dirinci Menurut Desa/Kelurahan di Kecamatan Selangit Tahun 2009 (Hektar)

No	Desa/Kelurahan	Jagung	Kedelai	Ubi Kayu	Ubi Jalar	Kacang Tanah
(1)	(2)	(3)	(4)	(5)	(6)	(7)
1	SELANGIT	-	0,75	-	-	1,00
2	TABA REMANIK	-	0,50	-	-	1,00
3	TABA TENGAH	-	0,50	-	-	0,50
4	TABA RENAH	-	-	-	-	0,50
5	PRABU MENANG	-	-	-	-	0,50
6	TABA GINDO	-	0,50	-	-	-
7	MUARA NILAU	-	1,00	-	-	-
8	KARANG PANGGUNG	-	0,75	-	-	-
9	BATU GANE	-	-	-	-	-
10	NAPAL MELINTANG	-	0,75	-	-	-
11	LUBUKNGIN	0,75	-	0,75	1,00	1,00
12	LUBUKNGIN BARU	0,50	-	0,75	1,00	1,00
JUMLAH		1,25	4,75	1,50	2,00	5,50

Sumber : UPTD Pertanian Kecamatan Selangit

Tabel 6.9. Realisasi Tanam, Tanaman Padi Dirinci Menurut Desa/Kelurahan di Kecamatan Selangit Tahun 2009 (Ha)

No	Desa/ Kelurahan	Insus		Umum
		Paket A	Paket B	
(1)	(2)	(3)	(4)	(5)
1	SELANGIT	-	-	2
2	TABA REMANIK	-	-	1
3	TABA TENGAH	-	-	1
4	TABA RENAH	-	-	1
5	PRABU MENANG	-	-	1
6	TABA GINDO	-	-	1
7	MUARA NILAU	-	-	1
8	KARANG PANGGUNG	-	-	1
9	BATU GANE	-	-	1
10	NAPAL MELINTANG	-	-	1
11	LUBUKNGIN			1
12	LUBUKNGIN BARU	-	-	1
JUMLAH		-	-	14

Sumber : Kepala Desa/Lurah

Tabel 6.10. Banyaknya Kios Sarana Produksi Pertanian di Kecamatan Selangit Tahun 2009

No	Desa/ Kelurahan	Kios Sarana Produksi Pertanian	
		KUD	Non KUD
(1)	(2)	(3)	(4)
1	SELANGIT	-	1
2	TABA REMANIK	-	1
3	TABA TENGAH	-	1
4	TABA RENAH	-	1
5	PRABU MENANG	-	1
6	TABA GINDO	-	1
7	MUARA NILAU	1	1
8	KARANG PANGGUNG	-	1
9	BATU GANE	-	1
10	NAPAL MELINTANG	-	1
11	LUBUKNGIN	-	1
12	LUBUKNGIN BARU	-	1
JUMLAH		1	12

Sumber : Badan Pusat Statistik Kabupaten Musi Rawas

Tabel 6.11. Banyaknya Koperasi di Kecamatan Selangit Tahun 2009

No	Desa/ Kelurahan	Kios Sarana Produksi Pertanian			
		KUD	KOPINKRA	Simpan Pinjam	Non KUD
(1)	(2)	(3)	(4)	(5)	(6)
1	SELANGIT	-	-	-	2
2	TABA REMANIK	-	-	-	1
3	TABA TENGAH	-	-	-	1
4	TABA RENAH	-	-	-	1
5	PRABU MENANG	-	-	-	1
6	TABA GINDO	-	-	-	2
7	MUARA NILAU	1	-	-	2
8	KARANG PANGGUNG	-	-	-	1
9	BATU GANE	-	-	-	1
10	NAPAL MELINTANG	-	-	-	1
11	LUBUKNGIN	-	-	-	1
12	LUBUKNGIN BARU	-	-	-	1
JUMLAH		1	-	-	15

Sumber :Badan Pusat Statistik Kabupaten Musi Rawas

**Tabel 6.12. Banyaknya Ternak Besar Dirinci per Desa/
Kelurahan di Kecamatan Selangit Tahun 2009**

No.	Desa/Kelurahan	Ternak Besar (Ekor)			Jumlah (ekor)
		Kuda	Sapi	Kerbau	
(1)	(2)	(3)	(4)	(5)	(6)
1	SELANGIT	-	15	3	18
2	TABA REMANIK	-	4	-	4
3	TABA TENGAH	-	3	-	3
4	TABA RENAH	-	2	-	2
5	PRABU MENANG	-	2	-	2
6	TABA GINDO	-	2	-	2
7	MUARA NILAU	-	3	-	3
8	KARANG PANGGUNG	-	-	-	-
9	BATU GANE	-	-	-	-
10	NAPAL MELINTANG	-	20	4	24
11	LUBUKNGIN	-	16	3	19
12	LUBUKNGIN BARU	-	16	2	18
Jumlah		-	83	9	92

Sumber : Kepala Desa/Lurah

Tabel 6.13. Banyaknya Ternak Kecil Dirinci per Desa/Kelurahan di Kecamatan Selangit Tahun 2009

No.	Desa/Kelurahan	Ternak Kecil (Ekor)		Jumlah (ekor)
		Kambing	Domba	
(1)	(2)	(3)	(4)	(6)
1	SELANGIT	50	-	50
2	TABA REMANIK	20	-	20
3	TABA TENGAH	40	-	40
4	TABA RENAH	10	-	10
5	PRABU MENANG	16	-	16
6	TABA GINDO	20	-	20
7	MUARA NILAU	30	-	30
8	KARANG PANGGUNG	14	-	14
9	BATU GANE	14	-	14
10	NAPAL MELINTANG	21	-	21
11	LUBUKNGIN	30	-	30
12	LUBUKNGIN BARU	34	-	34
Jumlah		299	-	299

Sumber : Kepala Desa/Lurah

Tabel 6.14. Banyaknya Unggas Dirinci per Desa/Kelurahan di Kecamatan Selangit Tahun 2009

No.	Desa/Kelurahan	Unggas (Ekor)			Jumlah (ekor)
		Ayam Buras	Ayam Ras	Itik/Bebek	
(1)	(2)	(3)	(4)	(5)	(6)
1	SELANGIT	170	-	120	290
2	TABA REMANIK	90	-	80	170
3	TABA TENGAH	100	-	70	170
4	TABA RENA	70	-	40	110
5	PRABU MENANG	90	-	10	100
6	TABA GINDO	70	-	15	85
7	MUARA NILAU	170	-	20	190
8	KARANG PANGGUNG	80	-	11	91
9	BATU GANE	50	-	20	70
10	NAPAL MELINTANG	120	-	16	136
11	LUBUKNGIN	80	-	30	110
12	LUBUKNGIN BARU	75	-	40	115
Jumlah		1165	-	472	1637

Sumber : Kepala Desa/Lurah

BAB VII PERTAMBANGAN DAN LISTRIK, GAS DAN AIR

LISTRIK, GAS DAN AIR

Di Kecamatan Selangit pertambangan dan gas kurang berpotensi untuk dikembangkan.

Salah satu kebijakan dari pemerintah di bidang kelistrikan ditujukan untuk meningkatkan kesejahteraan masyarakat dan mendorong kegiatan ekonomi khususnya sektor industri. Untuk mencapai tujuan tersebut maka diupayakan peningkatan daya terpasang pembangkit tenaga listrik serta perluasan jaringan distribusi agar tersedia tenaga listrik dalam jumlah yang cukup dengan pelayanan yang baik.

Pada tahun 2009, jumlah rumah tangga pemakai listrik sebesar 1678 rumah tangga, wilayah yang sudah memakai Listrik PLN seluruhnya adalah Kelurahan Selangit, sedangkan desa lainnya sebagian besar telah menggunakan Listrik PLN kecuali Desa Napal Melintang yang sampai saat ini belum dialiri Listrik PLN sehingga masyarakat banyak menggunakan diesel ataupun petromak, dan lampu teplok sebagai alat penerangan. Agar bisa menikmati listrik, banyak masyarakat desa selangit

menawarkan jasa sebagai penyalur listrik menggunakan diesel dengan sistem pembayaran per daya yang digunakan. Jumlah usaha penyalur listrik Non PLN berjumlah 3 orang.

<http://www.musirawaskab.bps.go.id>

Tabel 7.1. Jumlah Rumah Tangga Pemakai Listrik Menurut Jenisnya di Kecamatan Selangit Tahun 2009

No	Desa/Kelurahan	Listrik PLN	Listrik Non PLN
(1)	(2)	(3)	(4)
1	SELANGIT	370	-
2	TABA REMANIK	115	10
3	TABA TENGAH	241	6
4	TABA RENAH	89	3
5	PRABU MENANG	115	6
6	TABA GINDO	160	10
7	MUARA NILAU	150	3
8	KARANG PANGGUNG	40	3
9	BATU GANE	33	182
10	NAPAL MELINTANG	-	160
11	LUBUKNGIN	241	30
12	LUBUKNGIN BARU	124	10
JUMLAH		1678	423

Sumber : PLN Kab. Musi Rawas

Tabel 7.2. Jumlah Penyalur Listrik Non PLN di Kecamatan Selangit Tahun 2009

No	Desa/Kelurahan	Jumlah Usaha
(1)	(2)	(3)
1	SELANGIT	-
2	TABA REMANIK	-
3	TABA TENGAH	-
4	TABA RENAH	-
5	PRABU MENANG	-
6	TABA GINDO	-
7	MUARA NILAU	-
8	KARANG PANGGUNG	-
9	BATU GANE	-
10	NAPAL MELINTANG	1
11	LUBUKNGIN	2
12	LUBUKNGIN BARU	-
JUMLAH		3

BAB VIII PERHUBUNGAN DAN TELEKOMUNIKASI

a. Perhubungan

Transportasi merupakan bagian yang tidak dapat dipisahkan dari kehidupan manusia. Dalam kaitan dengan kehidupan manusia, transportasi memiliki peranan signifikan dalam aspek sosial, ekonomi, lingkungan, politik, dan pertahanan keamanan.

Jalan merupakan prasarana untuk memperlancar kegiatan masyarakat, baik kegiatan pribadi maupun kegiatan ekonomi. Dengan meningkat -

nya usaha pembangunan maka peningkatan pembangunan jalan perlu dilaksanakan untuk memudahkan mobilitas penduduk. Tercatat jalan yang telah di aspal dari desa/kelurahan di Kecamatan Selangit ke Ibukota Kecamatan sepanjang 114 km, jalan yang baru diperkeras sepanjang 34 km, dan jalan yang masih berbentuk tanah sepanjang 35 km.

Tercatat sebanyak 7 jembatan selama tahun 2009

yang menghubungkan satu desa/kelurahan dengan desa/kelurahan lainnya.

Sarana transportasi yang digunakan oleh masyarakat di Kecamatan Selangit yaitu transportasi darat. Sarana angkutan yang terdapat di Kecamatan Selangit hanya truk barang yaitu sebanyak 32 buah.

Jumlah kendaraan yang dimiliki oleh masyarakat di Kecamatan Selangit pada tahun 2009 sebanyak 521 buah yang terdiri dari 453 buah kendaraan roda dua dan 68 buah kendaraan roda empat.

b. Telekomunikasi

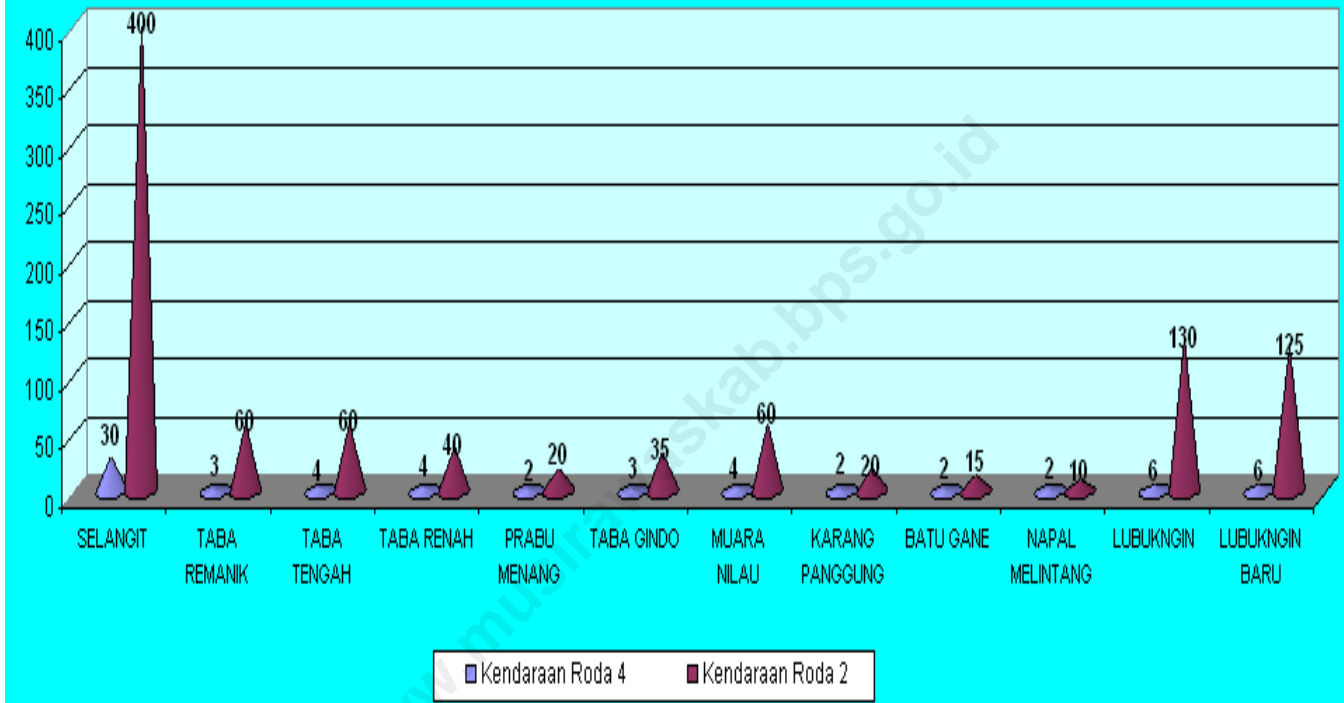
Komunikasi memiliki peranan yang penting dalam proses kehidupan masyarakat. Dengan adanya komunikasi yang baik maka akan terjalin hubungan yang baik antar masyarakat. Semakin berkembangnya zaman maka semakin berkembang pula teknologi di bidang komunikasi.

Sampai saat ini tidak ada penduduk yang tercatat memiliki jaringan telepon. Hal ini dikarenakan tidak terdapat jaringan telepon yang tersambung kesana. Namun, sudah cukup banyak rumah tangga yang memiliki televisi

dan radio yang merupakan salah satu sarana informasi. Selama tahun 2009 ada sebanyak 161 rumah tangga yang mempunyai televisi dan 139 rumah tangga mempunyai parabola dan 300 rumah tangga yang mempunyai radio. menggunakan layanan komunikasi handphone. Hal ini menunjukkan bahwa perkembangan pelayanan komunikasi sudah terjadi di kecamatan ini.

Walaupun jaringan telepon rumah belum masuk, akan tetapi di wilayah Kecamatan Selangit sudah masuk jaringan telepon genggam/handphone. Walaupun data mengenai jumlah pemakai handphone belum bisa diperoleh, akan tetapi sudah cukup banyak penduduk di Kecamatan Selangit yang telah

Grafik 8.1
Jumlah Kendaraan Roda Empat dan Roda 2 di Kecamatan Selangit



Tabel 8.1. Panjang Jalan dari Desa/Kelurahan ke Ibukota Kecamatan Menurut Permukaan Jalan di Kecamatan Selangit Tahun 2009

No	Desa/Kelurahan	Panjang Jalan ke Ibukota Kecamatan (Km)			Jumlah
		Aspal	Diperkeras	Tanah	
(1)	(2)	(3)	(4)	(5)	(7)
1	SELANGIT	4	20	2	26
2	TABA REMANIK	10	5	4	19
3	TABA TENGAH	6	3	3	12
4	TABA RENAH	5	2	3	10
5	PRABU MENANG	9	4	4	17
6	TABA GINDO	8	-	-	8
7	MUARA NILAU	6	-	-	6
8	KARANG PANGGUNG	18	-	-	18
9	BATU GANE	18	-	-	18
10	NAPAL MELINTANG	20	-	-	20
11	LUBUKNGIN	5	-	15	20
12	LUBUKNGIN BARU	5	-	4	9
Jumlah		114	34	35	183

Sumber : Kantor Camat Selangit

Tabel 8.2. Jumlah Jembatan yang Menghubungkan Antar Desa/Kelurahan Menurut Permukaan/Kerangka Jembatan di Kecamatan Selangit Tahun 2009

No.	Desa/Kelurahan	Jumlah Jembatan				Jumlah
		Beton Tembok	Beton Besi	Besi Kayu	Kayu	
(1)	(2)	(3)	(4)	(5)	(6)	(7)
1	SELANGIT	1	-	-	-	1
2	TABA REMANIK	-	-	-	-	-
3	TABA TENGAH	-	1	-	-	1
4	TABA RENAH	1	-	-	-	1
5	PRABU MENANG	-	-	-	-	-
6	TABA GINDO	-	-	-	-	-
7	MUARA NILAU	-	1	-	-	1
8	KARANG PANGGUNG	-	-	-	-	-
9	BATU GANE	-	-	-	-	-
10	NAPAL MELINTANG	-	1	-	-	1
11	LUBUKNGIN	-	1	-	-	1
12	LUBUKNGIN BARU	-	1	-	-	1
Jumlah		2	5	-	-	7

Sumber : Kepala Desa/Lurah

Tabel 8.3. Jumlah Sarana Angkutan Melalui Darat dan Sungai Menurut Jenis Kendaraan di Kecamatan Selangit Tahun 2009

No.	Desa/Kelurahan	Jumlah Sarana Angkutan				Jumlah
		Truk Barang	Bis Umum Taksi	Sepeda Motor	Becak	
(1)	(2)	(3)	(4)	(5)	(6)	(7)
1	SELANGIT	3	-	-	-	3
2	TABA REMANIK	3	-	-	-	3
3	TABA TENGAH	4	-	-	-	4
4	TABA RENAH	2	-	-	-	2
5	PRABU MENANG	1	-	-	-	1
6	TABA GINDO	4	-	-	-	4
7	MUARA NILAU	2	-	-	-	2
8	KARANG PANGGUNG	2	-	-	-	2
9	BATU GANE	2	-	-	-	2
10	NAPAL MELINTANG	1	-	-	-	1
11	LUBUKNGIN	3	-	-	-	3
12	LUBUKNGIN BARU	3	-	-	-	3
Jumlah		32	-	-	-	32

Sumber : Kades/Sekdes

Tabel 8.4. Jumlah Kendaraan Bermotor Roda 4 dan Roda 2 Dirinci Menurut Desa/Kelurahan di Kecamatan Selangit Tahun 2009

No.	Desa/Kelurahan	Kendaraan Roda 4	Kendaraan Roda 2
(1)	(2)	(4)	(5)
1	SELANGIT	30	400
2	TABA REMANIK	3	60
3	TABA TENGAH	4	60
4	TABA RENAH	4	40
5	PRABU MENANG	2	20
6	TABA GINDO	3	35
7	MUARA NILAU	4	60
8	KARANG PANGGUNG	2	20
9	BATU GANE	2	15
10	NAPAL MELINTANG	2	10
11	LUBUKNGIN	6	130
12	LUBUKNGIN BARU	6	125
Jumlah		68	453

Sumber : Kantor Desa/Lurah

Tabel 8.5. Jumlah Kantor Pos Dirinci per Desa/Kelurahan di Kecamatan Selangit Tahun 2009

No.	Desa/Kelurahan	Kantor Pos	Kantor Pos Keliling
(1)	(2)	(4)	(5)
1	SELANGIT	-	1
2	TABA REMANIK	-	-
3	TABA TENGAH	-	-
4	TABA RENAH	-	-
5	PRABU MENANG	-	-
6	TABA GINDO	-	-
7	MUARA NILAU	-	-
8	KARANG PANGGUNG	-	-
9	BATU GANE	-	-
10	NAPAL MELINTANG	-	-
11	LUBUKNGIN	-	1
12	LUBUKNGIN BARU	-	1
Jumlah		-	3

Sumber : Kantor Camat Selangit

Tabel 8.6. Jumlah TV, Antena Parabola, dan Radio Dirinci Menurut Desa/Kelurahan di Kecamatan Selangit Tahun 2009

No.	Desa/Kelurahan	TV Rumah Tangga	Antena Parabola	Radio
(1)	(2)	(3)	(4)	(5)
1	SELANGIT	57	51	102
2	TABA REMANIK	6	3	9
3	TABA TENGAH	2	2	4
4	TABA RENAH	4	4	8
5	PRABU MENANG	2	2	4
6	TABA GINDO	3	3	6
7	MUARA NILAU	6	6	12
8	KARANG PANGGUNG	2	2	4
9	BATU GANE	2	3	5
10	NAPAL MELINTANG	3	3	6
11	LUBUKNGIN	40	40	80
12	LUBUKNGIN BARU	40	40	80
Jumlah		161	139	300

Sumber : Kantor Desa/Lurah

BAB IX SOSIAL

Manusia sebagai makhluk sosial mempunyai kebutuhan akan adanya hubungan yang baik dengan sesamanya. Hubungan sosial dapat dilakukan dimana saja. Untuk pemeluk agama misalnya, dapat berhubungan sosial di tempat beribadahnya. Atau seperti kelompok petani yang dapat berhubungan sosial melalui kelompok tani yang dibentuk di wilayah tempat tinggalnya.

Sampai akhir tahun 2009, di Kecamatan Selangit tercatat ada sebanyak 27 tempat beribadah yang terdiri dari 23 masjid, 4 langgar/surau. Untuk masjid tersebar di semua desa / kelurahan sedangkan untuk surau hanya berada di Desa Taba Renah, Batu Gane, dan Desa Lubukngin. Selama Tahun 2009, Jumlah keluarga Prasejahtera mencapai 1700, sedangkan untuk Keluarga Sejahtera Tahap 1 sebanyak 1389 keluarga, Tahap II sebanyak 1002 dan Tahap III 305, serta Tahap III Plus

hanya 20 Keluarga yaitu berada di Kelurahan Selangit. Untuk Jumlah Dasa wisma, Terdapat sebanyak 16 dasa wisma dengan 323 rumah tangga di Kecamatan Selangit pada tahun 2009.

Kriminilitas yang terjadi di kecamatan ini berupa tindakan pencurian ringan sebanyak 20 kasus, penganiayaan ringan sebanyak 17 kasus, pengeroyokkan berjumlah 1 kasus, penjambretan berjumlah 4 kasus.

Tabel 9.1. Jumlah Tempat Ibadah Menurut Desa/Kelurahan di Kecamatan Selangit Keadaan Akhir Tahun 2009

No	Desa/ Kelurahan	Masjid	Langgar/ Surau	Gereja	Pura	Wihara	Jumlah
(1)	(2)	(3)	(4)	(5)	(6)	(7)	(8)
1	SELANGIT	3	-	-	-	-	3
2	TABA REMANIK	2	-	-	-	-	2
3	TABA TENGAH	3	-	-	-	-	3
4	TABA RENAH	1	1	-	-	-	2
5	PRABU MENANG	1	-	-	-	-	1
6	TABA GINDO	2	-	-	-	-	2
7	MUARA NILAU	2	-	-	-	-	2
8	KARANG PANGGUNG	1	-	-	-	-	1
9	BATU GANE	1	1	-	-	-	2
10	NAPAL MELINTANG	1	-	-	-	-	1
11	LUBUKNGIN	4	2	-	-	-	6
12	LUBUKNGIN BARU	2	-	-	-	-	2
JUMLAH		23	4	-	-	-	27

Sumber : KUA Kecamatan Selangit

Tabel 9.2. Jumlah Keluarga Pra Sejahtera dan Sejahtera Tahap I, II, III, dan III Plus Dirinci Menurut Desa/Kelurahan di Kecamatan Selangit Tahun 2009

No	Desa/Kelurahan	Pra Sejahtera	Sejahtera Tahap			
			I	II	III	III Plus
(1)	(2)	(3)	(4)	(5)	(6)	(7)
1	SELANGIT	420	173	40	70	20
2	TABA REMANIK	95	135	120	-	-
3	TABA TENGAH	120	104	95	70	-
4	TABA RENAH	170	86	65	30	-
5	PRABU MENANG	98	80	65	6	-
6	TABA GINDO	100	97	120	10	-
7	MUARA NILAU	85	50	230	16	-
8	KARANG PANGGUNG	90	68	75	8	-
9	BATU GANE	70	15	70	60	-
10	NAPAL MELINTANG	110	181	40	-	-
11	LUBUKNGIN	200	300	21	15	-
12	LUBUKNGIN BARU	142	140	61	20	-
JUMLAH		1700	1389	1002	305	20

Sumber : Kantor Camat Selangit

Tabel 9.3. Jumlah Dasa Wisma Dirinci Menurut Desa/Kelurahan di Kecamatan Selangit Keadaan Tahun 2009

No	Desa/Kelurahan	Jumlah	Jumlah Rumah
(1)	(2)	(3)	(4)
1	SELANGIT	2	46
2	TABA REMANIK	2	40
3	TABA TENGAH	2	40
4	TABA RENAH	1	23
5	PRABU MENANG	1	20
6	TABA GINDO	1	20
7	MUARA NILAU	2	40
8	KARANG PANGGUNG	1	20
9	BATU GANE	1	20
10	NAPAL MELINTANG	1	20
11	LUBUKNGIN	1	20
12	LUBUKNGIN BARU	1	20
JUMLAH		16	323

Sumber : Kantor Camat Selangit

Tabel 9.4. Jumlah Kriminalitas yang Terjadi dan Dilaporkan ke Polsek Kecamatan Selangit Tahun 2009

No	Desa/Kelurahan	Pencurian Berat	Pencurian Ringan	Penganiayaan Ringan	Penganiayaan Berat
(1)	(2)	(3)	(4)	(5)	(6)
1	SELANGIT	-	6	3	-
2	TABA REMANIK	-	1	-	-
3	TABA TENGAH	-	1	-	-
4	TABA RENAH	-	-	4	-
5	PRABU MENANG	-	2	-	-
6	TABA GINDO	-	3	-	-
7	MUARA NILAU	-	2	-	-
8	KARANG PANGGUNG	-	-	2	-
9	BATU GANE	-	-	1	-
10	NAPAL MELINTANG	-	-	2	-
11	LUBUKNGIN	-	2	2	-
12	LUBUKNGIN BARU	-	3	3	-
JUMLAH		-	20	17	-

Lanjutan Tabel 9.4.

No	Desa/Kelurahan	Penge royokan	Pemerasan	Pemeriksaan /Pencabulan	Penjam- bretan
(1)	(2)	(3)	(4)	(5)	(6)
1	SELANGIT	1	-	-	1
2	TABA REMANIK	-	-	-	-
3	TABA TENGAH	-	-	-	-
4	TABA RENAH	-	-	-	1
5	PRABU MENANG	-	-	-	-
6	TABA GINDO	-	-	-	1
7	MUARA NILAU	-	-	-	-
8	KARANG PANGGUNG	-	-	-	-
9	BATU GANE	-	-	-	-
10	NAPAL MELINTANG	-	-	-	1
11	LUBUKNGIN	-	-	-	-
12	LUBUKNGIN BARU	-	-	-	-
JUMLAH		1	-	-	4

Sumber : Polsek Kecamatan Selangit

BAB X PEREKONOMIAN

Perekonomian merupakan salah satu elemen terpenting dalam suatu wilayah. Karena perekonomian yang menggerakkan roda kehidupan dari wilayah tersebut.

Perekonomian tidak terlepas dari transaksi jual beli baik barang maupun jasa.

Pada tahun 2009, Jasa kemasyarakatan yang ada di Kecamatan Selangit berupa jasa reparasi. Pada kecamatan

Selangit belum terdapat Jasa Kecantikan.

Terdapat dua buah pasar yang ada di wilayah Kecamatan Selangit yaitu di Desa Taba Renah dan Desa Muara Nilau.

Untuk sarana perekonomian, banyak terdapat Koperasi Non KUD yaitu sebanyak 15 unit, yang telah ada di setiap desa.

Industri kecil yang banyak diusahakan disana berupa anyaman, dan industri lainnya.

Tabel 10.1. Jumlah Jasa Kemasyarakatan Menurut Jenisnya di Kecamatan Selangit Tahun 2009

No.	Desa/Kelurahan	Jasa Kecantikan		Jasa Reparasi	
		Salon	Tukang Cukur	Bengkel Mobil	Bengkel Motor
(1)	(2)	(3)	(4)	(5)	(6)
1	SELANGIT	-	-	-	2
2	TABA REMANIK	-	-	-	-
3	TABA TENGAH	-	-	-	-
4	TABA RENAH	-	-	-	-
5	PRABU MENANG	-	-	-	-
6	TABA GINDO	-	-	-	-
7	MUARA NILAU	-	-	-	-
8	KARANG PANGGUNG	-	-	-	-
9	BATU GANE	-	-	-	-
10	NAPAL MELINTANG	-	-	-	-
11	LUBUKNGIN	-	-	-	1
12	LUBUKNGIN BARU	-	-	-	2
Jumlah		-	-	-	5

Lanjutan Tabel 10.1

No.	Desa/Kelurahan	Jasa Reparasi		
		Tambal Ban	Bengkel Elektronik	Cuci Motor/Mobil
(1)	(2)	(3)	(4)	(5)
1	SELANGIT	1	-	1
2	TABA REMANIK	-	-	-
3	TABA TENGAH	-	-	-
4	TABA RENAH	1	-	-
5	PRABU MENANG	-	-	-
6	TABA GINDO	-	-	-
7	MUARA NILAU	-	-	-
8	KARANG PANGGUNG	-	-	-
9	BATU GANE	-	-	-
10	NAPAL MELINTANG	1	-	-
11	LUBUKNGIN	2	-	1
12	LUBUKNGIN BARU	2	-	-
Jumlah		7	-	2

Sumber : Kepala Desa/Lurah

Tabel 10.2. Harga Rata-rata 9 Bahan Pokok dalam Kecamatan Selangit Tahun 2009

No.	Desa/Kelurahan	9 Bahan Pokok		
		Beras (Kg)	Gula Pasir (Kg)	Minyak Goreng (Kg)
(1)	(2)	(3)	(4)	(5)
1	SELANGIT	6.000	10.000	9.000
2	TABA REMANIK	6.000	10.000	9.000
3	TABA TENGAH	6.000	10.000	9.000
4	TABA RENAH	6.000	10.000	9.000
5	PRABU MENANG	6.000	10.000	9.000
6	TABA GINDO	6.000	10.000	9.000
7	MUARA NILAU	6.000	10.000	9.000
8	KARANG PANGGUNG	6.000	10.000	9.000
9	BATU GANE	6.000	10.000	9.000
10	NAPAL MELINTANG	6.000	10.000	9.000
11	LUBUKNGIN	6.000	10.000	9.000
12	LUBUKNGIN BARU	6.000	10.000	9.000
Jumlah		72.000	120.000	108.000

Lanjutan Tabel 10.2.

No.	Desa/Kelurahan	9 Bahan Pokok			
		Daging (Kg)		Telur Ayam (butir)	Susu (Kg)
		Sapi	Ayam		
(1)	(2)	(6)	(7)	(8)	(9)
1	SELANGIT	65.000	25.000	1.000	12.000
2	TABA REMANIK	65.000	25.000	1.000	12.000
3	TABA TENGAH	65.000	25.000	1.000	12.000
4	TABA RENAH	65.000	25.000	1.000	12.000
5	PRABU MENANG	65.000	25.000	1.000	12.000
6	TABA GINDO	65.000	25.000	1.000	12.000
7	MUARA NILAU	65.000	25.000	1.000	12.000
8	KARANG PANGGUNG	65.000	25.000	1.000	12.000
9	BATU GANE	65.000	25.000	1.000	12.000
10	NAPAL MELINTANG	65.000	25.000	1.000	12.000
11	LUBUKNGIN	65.000	25.000	1.000	12.000
12	LUBUKNGIN BARU	65.000	25.000	1.000	12.000
Jumlah		780.000	300.000	120.000	144.000

Lanjutan Tabel 10.2.

No.	Desa/Kelurahan	Bahan Pokok				Jumlah
		Sagu (Kg)	Bahan Bakar		Garam (Kg)	
			Minyak Tanah (Liter)	Gas Elpiji (Kg)		
(1)	(2)	(10)	(11)	(12)	(13)	(14)
1	SELANGIT	5.000	7.500	14.000	1.600	28.100
2	TABA REMANIK	5.000	7.500	14.000	1.600	28.100
3	TABA TENGAH	5.000	7.500	14.000	1.600	28.100
4	TABA RENAH	5.000	7.500	14.000	1.600	28.100
5	PRABU MENANG	5.000	7.500	14.000	1.600	28.100
6	TABA GINDO	5.000	7.500	14.000	1.600	28.100
7	MUARA NILAU	5.000	7.500	14.000	1.600	28.100
8	KARANG PANGGUNG	5.000	7.500	14.000	1.600	28.100
9	BATU GANE	5.000	7.500	14.000	1.600	28.100
10	NAPAL MELINTANG	5.000	7.500	14.000	1.600	28.100
11	LUBUKNGIN	5.000	7.500	14.000	1.600	28.100
12	LUBUKNGIN BARU	5.000	7.500	14.000	1.600	28.100
Jumlah		60.000	90.000	168.000	19.200	337.200

Sumber : Kantor Desa/Lurah

Tabel 10.3. Jumlah Sarana Perekonomian Menurut Desa/Kelurahan di Kecamatan Selangit pada Akhir Tahun 2009

No	Desa/ Kelurahan	Pasar	Rumah Makan	Hotel	Koperasi Non KUD
(1)	(2)	(3)	(4)	(5)	(6)
1	SELANGIT	-	2	-	2
2	TABA REMANIK	-	-	-	1
3	TABA TENGAH	-	-	-	1
4	TABA RENAH	-	-	-	1
5	PRABU MENANG	-	-	-	1
6	TABA GINDO	-	-	-	1
7	MUARA NILAU	-	-	-	1
8	KARANG PANGGUNG	-	-	-	1
9	BATU GANE	-	-	-	1
10	NAPAL MELINTANG	-	-	-	1
11	LUBUKNGIN	-	-	-	2
12	LUBUKNGIN BARU	-	1	-	2
JUMLAH		-	3	-	15

Sumber : Kantor Camat Selangit

Tabel 10.4. Banyaknya Industri Kecil/Kerajinan Rumah Tangga di Kecamatan Selangit Tahun 2009

No	Desa/ Kelurahan	Industri Kecil/Kerajinan Rumah Tangga			
		Kulit	Kayu	Logam	Anyaman
(1)	(2)	(3)	(4)	(5)	(6)
1	SELANGIT	-	-	-	4
2	TABA REMANIK	-	-	-	2
3	TABA TENGAH	-	-	-	2
4	TABA RENAH	-	-	-	2
5	PRABU MENANG	-	-	-	2
6	TABA GINDO	-	-	-	3
7	MUARA NILAU	-	-	-	4
8	KARANG PANGGUNG	-	-	-	2
9	BATU GANE	-	-	-	2
10	NAPAL MELINTANG	-	-	-	3
11	LUBUKNGIN				4
12	LUBUKNGIN BARU	-	-	-	4
JUMLAH		-	-	-	30

Lanjutan Tabel 10.4.

No	Desa/ Kelurahan	Industri Kecil/Kerajinan Rumah Tangga			
		Gerabah	Kain Tenun	Makanan	Lainnya
(1)	(2)	(7)	(8)	(9)	(10)
1	SELANGIT	-	-	-	2
2	TABA REMANIK	-	-	-	-
3	TABA TENGAH	-	-	-	-
4	TABA RENAH	-	-	-	-
5	PRABU MENANG	-	-	-	-
6	TABA GINDO	-	-	-	2
7	MUARA NILAU	-	-	-	-
8	KARANG PANGGUNG	-	-	-	1
9	BATU GANE	-	-	-	-
10	NAPAL MELINTANG	-	-	-	-
11	LUBUKNGIN	-	-	-	1
12	LUBUKNGIN BARU	-	-	-	1
JUMLAH		-	-	-	7

Sumber :Badan Pusat Statistik Kabupaten Musi Rawas

Tabel 10.5. Banyaknya Pasar Tidak Permanen, Mini Market, dan Toko Kelontong di Kecamatan Selangit Tahun 2009

No	Desa/ Kelurahan	Pasar Tidak Permanen	Mini Market	Toko Kelontong
(1)	(2)	(3)	(4)	(5)
1	SELANGIT	-	-	20
2	TABA REMANIK	-	-	6
3	TABA TENGAH	-	-	8
4	TABA RENAH	1	-	9
5	PRABU MENANG	-	-	6
6	TABA GINDO	-	-	4
7	MUARA NILAU	1	-	13
8	KARANG PANGGUNG	-	-	4
9	BATU GANE	-	-	3
10	NAPAL MELINTANG	-	-	5
11	LUBUKNGIN	-	-	15
12	LUBUKNGIN BARU	-	-	25
JUMLAH		2	-	123

Sumber :Badan Pusat Statistik Kabupaten Musi Rawas

Tabel 10.6. Banyaknya Restoran, Kedai Makan, Hotel, dan Penginapan di Kecamatan Selangit Tahun 2009

No	Desa/ Kelurahan	Kedai	Restoran	Hotel	Penginapan
(1)	(2)	(3)	(4)	(5)	(6)
1	SELANGIT	-	2	-	-
2	TABA REMANIK	-	-	-	-
3	TABA TENGAH	-	-	-	-
4	TABA RENAH	-	-	-	-
5	PRABU MENANG	-	-	-	-
6	TABA GINDO	-	-	-	-
7	MUARA NILAU	-	-	-	-
8	KARANG PANGGUNG	-	-	-	-
9	BATU GANE	-	-	-	-
10	NAPAL MELINTANG	-	-	-	-
11	LUBUKNGIN	-	1	-	-
12	LUBUKNGIN BARU	-	1	-	-
Jumlah		-	4	-	-

Sumber : Badan Pusat Statistik Kabupaten Musi Rawas

DATA

Mencerdaskan Bangsa

<http://www.musirawaskab.go.id>



Badan Pusat Statistik

Kabupaten Musi Rawas

Komplek Pemda Tabapingin Lubuklinggau 31626

Email : bps_mura@yahoo.com telp.(0733) 451241