

LABEL SEMENTARA SENSUS BARANG 2014			
Ruang	ID	Lokasi	Petugas
B2309	121.0295.0269/1	Kec	MSE



WILDA 33298 1410

ISSN 0853 - 5930
3324. A. 9514

**KECAMATAN
PATEBON**

**DALAM ANGKA
1994**

disusun oleh
**MANTRI STATISTIK
PATEBON**

315.598
Kec
Ind

BPS Biro Pusat Statistik

BPS

BIRO PUSAT STATISTIK
Kantor Statistik Kabupaten Kendal
Jln. Raya Barat No. 42 A Telp. (0294) 81461
K E N D A L

BIRO PUSAT STATISTIK
KANTOR STATISTIK *BPS* KABUPATEN KENDAL

318.
kec
1994



ISSN 0853 - 5930
3324. A. 9514

KECAMATAN PATEBON

No. PUSTAKA :	10.0247.029/b
M F N :	31998
MILIK :	UPT. P. ... KANAN & DOK. STAT. LPS - JAWANTA

DALAM ANGKA 1994

disusun oleh
**MANTRI STATISTIK
PATEBON**

BIRO PUSAT STATISTIK

KANTOR STATISTIK **BPS** KABUPATEN KENDAL

KATA PENGANTAR

Buku "KECAMATAN PATEBON DALAM ANGKA TAHUN 1994" merupakan publikasi yang diterbitkan setiap tahun, dan pada hakekatnya dalam bentuk penyajiannya sama dengan publikasi terdahulu.

Keberhasilan penerbitan buku ini tidak terlepas peran serta dan kerjasama yang baik semua pihak dengan Mantri Statistik Kecamatan Patebon.

Maka pada kesempatan ini kami sampaikan penghargaan dan ucapan terima kasih kepada :


1. Yang terhormat Bapak Camat Patebon;
2. Yang terhormat Kepala Dinas/Instansi lintas sektoral, serta jajaran perangkat Desa yang telah memberikan datanya.

Kami menyadari penyajian buku ini masih belum dapat memenuhi tuntutan semua pihak, maka dengan penuh harap adanya masukan yang positif untuk upaya penyempurnaan dan pengembangan berikutnya.

Akhirnya semoga buku ini bermanfaat dan berguna bagi semua pihak yang memerlukannya.

Patebon, 12 Juli 1995

MANTRI STATISTIK
KECAMATAN PATEBON



BENNY GUNAWAN
NIP. 340009227

DAFTAR ISI

	Halaman.
1. Kata sambutan Camat Patebon	i
2. Kata Pengantar	ii
3. Daftar Isi	iii
4. Letak geografis	1
5. Luas penggunaan tanah di Kec. Patebon	2
6. Luas Kecamatan patebon dirinci per desa	3
7. Luas lahan sawah dan lahan kering dirinci per desa di Kecamatan Patebon Th. 1994	4
8. Luas tanah bengkok pamong desa di Kec. Patebon dirinci per desa th.1994	5
9. Luas tanah kas desa dirinci per desa di kecamatan Patebon Tahun 1994.....	6
10. Banyaknya Dusun, RW, RT dirinci per desa di Kecamatan Patebon Th. 1994	7
11. Banyaknya rumah penduduk di Kec. Patebon	8
12. Klasifikasi dan skore desa di kecamatan Patebon tahun 1994 ..	9
13. Kekuatan anggota Hansip di Kec. Patebon Tahun 1994	10
14. Banyaknya anggota Hansip yang telah ditatar /kursus dan Pendidikan di Kecamatan Patebon Th 1994	11
15. Kegiatan Sosial PKK Kec. Patebon Tahun 1994	13
16. Banyaknya Klompencapir di Kecamatan Patebon Tahun 1994	14
17. Penduduk Kecamatan Patebon menurut jenis kelamin Th. 1994 ...	15
18. Penduduk Kecamatan Patebon dirinci dalam kelompok umur dan jenis kelamin Tahun 1994	16
19. Penduduk Kecamatan Patebon menurut jenis kelamin dan sexratio dirinci per desa Th. 1994	17
20. Tingkat perkembangan penduduk dirinci per desa tahun 1994 ...	18

21. Rata-rata penduduk per kepala rumah tangga dirinci per desa - di Kecamatan Patebon Tahun 1994	19
22. Banyaknya Penduduk dewasa dan anak-anak di Kecamatan Patebon Tahun 1994	20
23. Mutasi Penduduk penduduk dirinci per desa di Kecamatan Patebon Tahun 1994	21
24. Penduduk menurut pendidikan di Kec. Patebon Th. 1994	22
25. Penduduk menurut mata pencaharian di Kec. Patebon Th. 1994...	23
26. Banyaknya Pondok Pesantren, Santri dan Pengasuh di Kec. Patebon Tahun 1994	24
27. Banyaknya pemeluk Agama di Kecamatan Patebon Th. 1994	25
28. Banyaknya penduduk lanjut usia/ jompo terlantar dan wanita rawan sosial ekonomi di Kec. Patebon Th. 1994	26
29. Banyaknya penyandang cacad di Kec. Patebon Th. 1994	27
30. Banyaknya pengurus, anggota dan klasifikasi Karang Taruna Desa di Kecamatan Patebon Th. 1994	29
31. Banyaknya PUS dan CU dengan MKET/ non MKET dirinci per Desa di Kecamatan Patebon Th. 1994	30
32. Banyaknya CU dengan non MKET dirinci per desa di Kec. Patebon Tahun 1994	31
33. Banyaknya CU dengan MKET dirinci per desa di Kec. Patebon Tahun 1994	32
34. Jumlah penderita penyakit menurut jenis penyakit di Kecamatan Patebon Tahun 1994	33
35. Hasil Vaksinasi bayi dan ibu hamil dirinci per desa di Kecamatan Patebon Tahun 1994	34
36. Banyaknya pencurian dengan pemberatan dan penganiayaan yang tercatat di Polsek Patebon Tahun 1994	36
37. Banyaknya kecelakaan dan jumlah korban lalu lintas yang tercatat di Polsek Patebon Tahun 1994	37

38. Banyaknya pelanggaran lalu lintas yang tercatat di Polsek Patebon tahun 1994	38
39. Keadaan curah hujan di Kec. Patebon Tahun 1994	39
40. Luas panen, produksi dan rata-rata produksi pertanian tanaman pangan di Kecamatan Patebon Tahun 1994	40
41. Banyaknya ternak di Kecamatan Patebon Tahun 1994	41
42. Banyaknya unggas di Kecamatan Patebon Tahun 1994	42
43. Banyaknya dana masyarakat yang ada di BRI Unit Patebon Tahun 1994	43
44. Banyaknya Masabah dan KUPROES yang tercatat di BRI Unit Patebon Tahun 1994	45
45. Data keragaan KUD "Sri Sadono" Kecamatan Patebon Th. 1994 ...	46

<https://kendalkab.go.id>

KABUPATEN KENDAL

LAUT JAWA

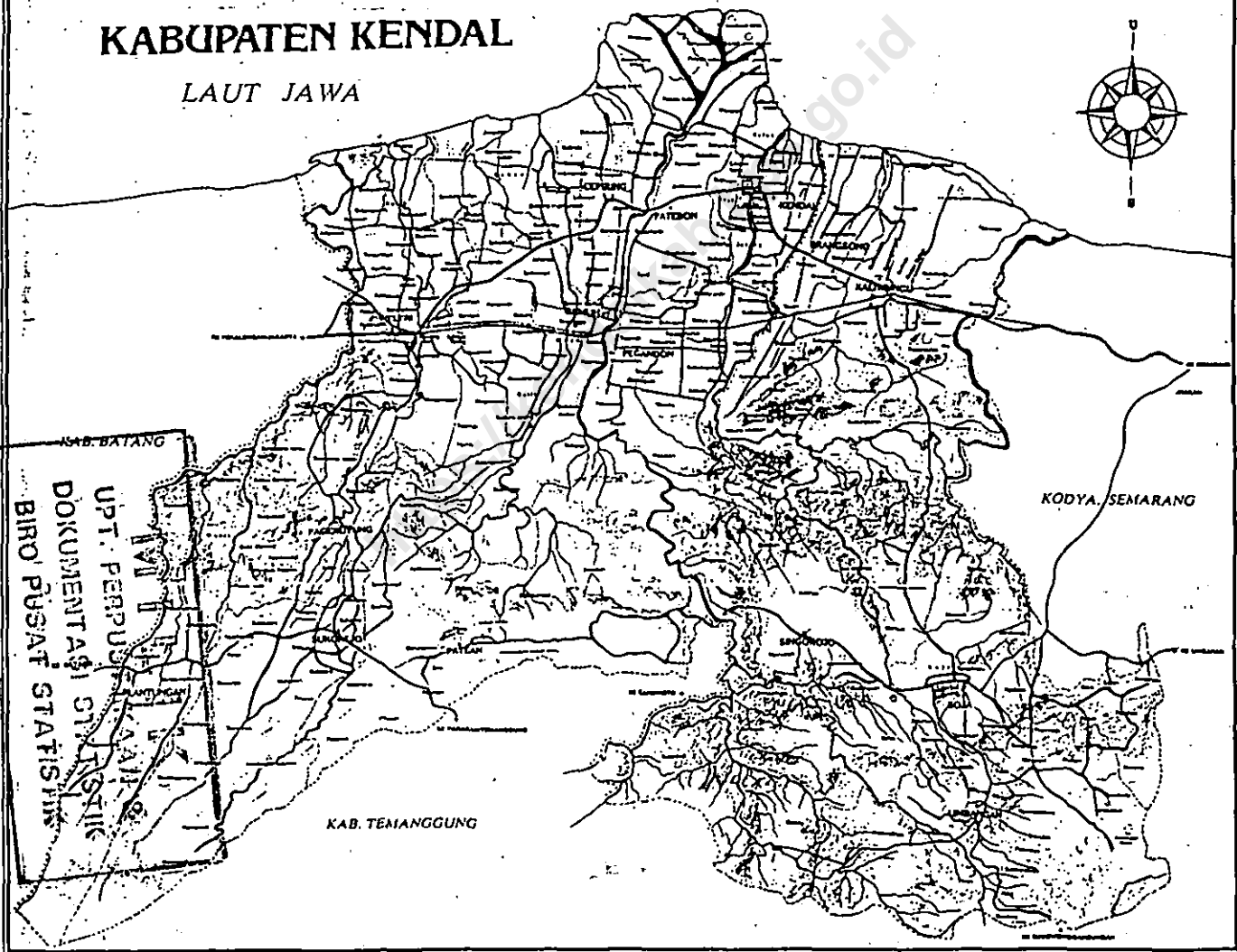


KAB. BATANG
UPT. PERPUS
DOKUMENTASI & STATISTIK
BIRO PUSAT STATISTIK

KAB. TEMANGGUNG

KODYA SEMARANG

1113



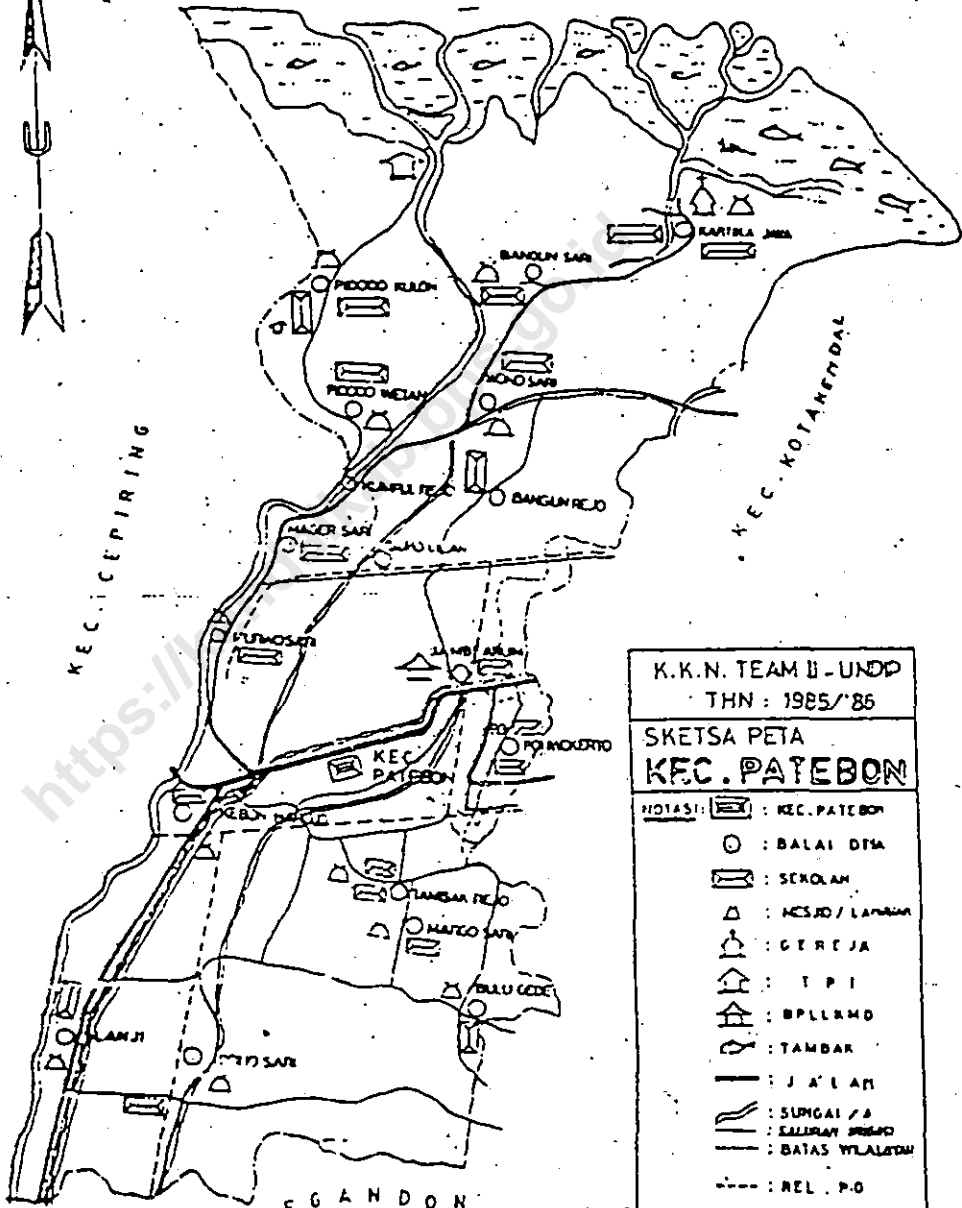
L A U T J A W A



K E C . C E P I R I N G

K E C . K O T A M E D A L

K E C . P E G A N D O N



K.K.N. TEAM II - UNDP
THN : 1985/'86

SKETSA PETA
K E C . P A T E B O N

- NOTASI:
- : K E C . P A T E B O N
 - : B A L A I D T M
 - : S E R O L A M
 - : M E S I D / L A M A M
 - : G E R E J A
 - : T P I
 - : B P L L A M D
 - : T A M B A R
 - : J A L A N
 - : S U N G A I / A
 - : S A L U R A N S E M P O
 - : B A T A S W I L A Y A T A H
 - : R E L . P O
 - : R E L . P . J

LETAK GEOGRAFIS

Batas wilayah sebelah :

- Utara : Laut Jawa
- Timur : Kecamatan Kota Kendal
- Selatan : Kecamatan Pegandon
- B a r a t : Kecamatan Cepiring

Jarak dari Ibukota Kecamatan Patebon ke beberapa kota seperti :

- 1. K e n d a l : 5 Km
- 2. Sematang : 34 Km
- 3. B a t a n g : 59 Km
- 4. Temanggung : 74 Km
- 5. Ungaran : 61 Km,

Jarak dari Ibukota Kecamatan Patebon ke Ibukota Kecamatan terdekat :

- 1. Kecamatan Kota Kendal : 5 Km
- 2. Kecamatan Pegandon : 4 Km
- 3. Kecamatan Cepiring : 1,5 Km
- 4. Pantai Laut Jawa : 8 Km

Rata-rata ketinggian tanah dari permukaan air laut \pm 5 M,

LUAS PENGGUNAAN TANAH DI KECAMATAN PATEBON
TAHUN 1994

JENIS PENGGUNAAN TANAH	LUAS (Ha)	PROSENTASE (%)
(1)	(2)	(3)
<u>TANAH SAWAH :</u>	1.652,2	37,3
Irigasi Tehnis	1.405,6	31,7
Irigasi setengah tehnis	123,6	2,7
Sederhana	-	-
Tadah hujan	103,0	2,3
Pasang surut	20,0	0,4
<u>TANAH KERING :</u>	2.387,1	53,9
Pekarangan/ bangunan	1.160,4	26,2
Tegalan/ Kebunan	739,5	16,7
Padang Gembala	36,0	0,8
Tambak/ Kolam	451,2	10,2
<u>R a y a</u>	-	-
<u>Hutan Negara</u>	-	-
<u>Perkebunan Negara/ Swasta</u>	-	-
Lain-lain (sungai, jalan, Kuburan dll)	390,9	8,8
J U M L A H	4.430,2	100,0

LUAS KECAMATAN PATIMBAJI DIRINCI PER DESA
(Dalam Km-2)

D E S A	L U A S (Km-2)	PROSENTASE (%)
(1)	(2)	(3)
1. L a n j i	1,43	3,2
2. Donosari	1,52	3,4
3. Margosari	1,29	2,9
4. Bulugede	2,26	5,1
5. Tambakrejo	1,86	4,2
6. Kebonharjo	2,14	4,8
7. Purwasari	0,98	2,2
8. Jambearum	1,98	4,5
9. Purwokarto	1,27	2,9
10. Sukolilan	1,21	2,7
11. Bangunrejo	1,09	2,5
12. Kumpulrejo	1,19	2,7
13. Magersari	0,30	0,7
14. Wonosari	8,04	18,2
15. Kartika Jaya	3,32	7,5
16. Bangunsari	2,54	5,7
17. Pidodo Wetan	6,66	15,0
18. Pidodo Kulon	5,22	11,8
J U M L A H	44,30	100,0

LUAS LAHAN SAWAH DAN LAHAN KERING
DITINCI PER DESA DI KECAMATAN PATEBOH
TAHUN 1994

DESA	LAHAN SAWAH (Ha)	LAHAN KERING (Ha)	JUMLAH (Ha)
(1)	(2)	(3)	(4)
1. Lanji	81,9	61,0	142,9
2. Donosari	112,7	39,7	152,4
3. Margosari	81,1	48,3	129,4
4. Bulugede	149,0	76,6	225,6
5. Tambakrejo	117,0	68,9	185,9
6. Kebonharjo	77,0	136,8	213,8
7. Purwasari	49,9	48,2	98,1
8. Jambearum	123,0	74,7	197,7
9. Purwokerto	42,0	84,8	126,8
10. Sukolilan	81,0	40,0	121,0
11. Bangunrejo	81,2	27,6	109,4
12. Kumpulrejo	60,0	53,8	118,8
13. Magersari	2,3	27,4	29,7
14. Wonosari	201,5	603,0	804,5
15. Kartika Jaya	0,0	331,5	331,5
16. Bangunsari	15,0	239,3	254,3
17. Pidodo Wetan	100,0	566,4	666,4
18. Pidodo Kulon	277,0	245,0	522,0
J U M L A H	1.652,2	2.778,0	4.430,2

LUAS TANAH BENGKOK PAMONG DESA DI KEC. PATEBON

DIRINCI PER DESA TAHUN 1994

(Hektare)

D E S A	TANAH SAWAH	TANAH KERING	TANAH TAMBAK/ KOLAM
(1)	(2)	(3)	(4)
1. Lanji	14,690	-	-
2. Donosari	17,635	-	-
3. Margosari	15,725	-	-
4. Bulugede	20,525	-	-
5. Tambakrejo	18,155	-	-
6. Kebonharjo	13,140	0,075	-
7. Purwosari	9,620	-	-
8. Jambearum	20,730	-	-
9. Purwokerto	12,470	-	-
10. Sukolilan	14,890	-	-
11. Bangunrejo	15,810	-	-
12. Kumpulrejo	12,375	-	-
13. Magersari	2,300	-	-
14. Wonosari	17,070	-	-
15. Kartika Jaya	-	-	-
16. Bangunsari	-	11,000	-
17. Pidodo Wetan	12,961	0,155	-
18. Pidodo Kulon	23,185	-	-
J U M L A H	241,281	11,230	-

Sumber data.

LUAS TANAH KAS DESA DI KECAMATAN PATEBON
DIRINCI PER DESA TH.1994
(Hektare)

D E S A	TANAH SAWAH	TANAH KERING	TANAH TAMBAK/ KOLAM
(1)	(2)	(3)	(4)
1. Lanji	2,560	-	-
2. Donosari	4,490	-	-
3. Margosari	2,165	-	-
4. Bulugede	3,665	1,000	-
5. Tambakrejo	2,665	1,000	-
6. Kebonharjo	1,035	0,150	-
7. Purwosari	1,155	-	-
8. Purwokarto	1,401	0,061	-
9. Jambearum	2,750	0,797	-
10. Sukolilan	2,230	0,176	-
11. Bangunrejo	2,725	0,579	-
12. Kumpulrejo	1,823	0,020	-
13. Wagersari	-	-	-
14. Wonosari	2,930	-	-
15. Kartika Jaya	-	-	-
16. Bangunsari	-	2,750	-
17. Pidodo Wetan	0,341	4,115	-
18. Pidodo Kulon	3,400	2,877	-
J U N L A H	39,035	21,045	-

Sumber Data : Monografi Desa.

BANYAKNYA DUSUN, RUKUN WARGA (RW), DAN RUKUN
TETANGGA (RT) DIRINCI PER DESA DI KECAMATAN PATEBON TH.199

D E S A	DUSUN	RUKUN WARGA	RUKUN TETANGGA
(1)	(2)	(3)	(4)
1. Lanji	4	4	23
2. Donosari	2	4	18
3. Margosari	5	4	12
4. Bulugeda	6	6	31
5. Tambakrejo	5	4	22
6. Kebonharjo	7	7	31
7. Purwosari	5	5	27
8. Jambearum	4	6	28
9. Purwokerto	5	10	33
10. Sukolilan	2	2	13
11. Bangunrejo	2	2	8
12. Kumpulrejo	4	4	30
13. Magersari	1	2	10
14. Wonosari	8	7	31
15. Kartika Jaya	3	3	13
16. Bangumsari	2	2	10
17. Pidodo Wetan	3	3	29
18. Pidodo Kulon	6	6	28
J U M L A H	84	81	397

Sumber data : Monografi desa.

**BANYAKNYA RUMAH PENDUDUK DI KECAMTAN PATEBO
TAHUN 1994**

D E S A	BANYAKNYA RUMAH		
	PERMANEN	SEMI PERMANEN	SEDERHANA
(1)	(2)	(3)	(4)
1. L a n j i	272	183	60
2. Donosari	48	341	182
3. Margosari	88	441	11
4. Bulugede	72	593	14
5. Tambakrejo	24	210	409
6. Kebonharjo	155	451	163
7. Purwosari	52	352	141
8. Jambearum	392	328	144
9. Purwokerto	530	392	35
10. Sukolilan	27	238	39
11. Bangunrejo	19	219	60
12. Kumpulrejo	156	317	86
13. Magersari	42	153	39
14. Wonosari	87	674	173
15. Kartika Jaya	62	211	31
16. Bangunsari	39	295	7
17. Pidodo Wetan	138	428	70
18. Pidodo Kulon	243	166	131
J U M L A H	2446	5.962	1.795

Sumber data :

KLASIFIKASI DESA DAN SKORE DESA DI KEC. PATEBON

TAHUN : 1994/ 1995

DESA	SWADAYA	SWAKARYA	SWASEMB.	SCORE
(1)	(2)	(3)	(4)	(5)
1. Lenji	-	-	1	131
2. Donosari	-	-	1	125
3. Margosari	-	-	1	109
4. Bulugede	-	-	1	119
5. Tambakrejo	-	-	1	122
6. Kebonharjo	-	-	1	120
7. Purwosari	-	-	1	111
8. Jambesrum	-	-	1	122
9. Purwokerto	-	-	1	124
10. Sukolilan	-	-	1	129
11. Bangunrejo	-	-	1	134
12. Kumpulrejo	-	-	1	115
13. Magersari	-	-	1	132
14. Wonosari	-	-	1	125
15. Kertika Jaya	-	-	1	128
16. Bangunsari	-	-	1	123
17. Pidodo Wetan	-	-	1	116
18. Pidodo Kulon	-	-	1	119

Sumber data : Kantor Kecamatan Patebon.

KEMUKHAAN / ANGGOTA HANSIP DI MENCALIMAT PATEBON

TAHUN 1994

DESA	LINDAS	WANRA	PERERA	JUMLAH
(1)	(2)	(3)	(4)	(5)
1. L a n j i	16	5	9	30
2. Lonosari	32	3	10	45
3. Margosari	15	14	10	39
4. Bulugodo	25	33	10	68
5. Tambalrejo	20	5	9	34
6. Kebonharjo	18	10	10	38
7. Purwasari	22	10	10	42
8. Janbearum	14	11	8	33
9. Purwokerto	13	10	10	33
10. Sukolilan	21	10	14	45
11. Bangunrejo	24	14	11	49
12. Kumpulrejo	22	10	10	42
13. Magersari	13	5	5	23
14. Wonosari	21	3	8	32
15. Kartika Jaya	5	6	11	22
16. Bangunsari	23	10	10	43
17. Pidodo Wetan	11	10	10	31
18. Pidodo Kulon	24	10	15	49
J U M L A H	330	179	180	689

Sumber Data : Mawil Hansip Kec. Patebon.

PEMATARAN/ KURSUS DAN PENDIDIKAN

DI KEC. PATEBON TAHUN 1994

D E S A	LATIHAN PBA	LAKSAR	TRALINMAS
(1)	(2)	(3)	(4)
1. L a n j i	-	2	-
2. Patebon	-	-	-
3. Margosari	-	-	-
4. Dulugede	-	4	-
5. Gambarejo	-	-	-
6. Kebonharjo	-	5	-
7. Purwosari	-	-	-
8. Jambearun	-	4	-
9. Purwokerto	-	-	-
10. Sutolilan	-	-	-
11. Bangunrejo	-	-	-
12. Kumpulrejo	-	-	-
13. Magersari	-	-	-
14. Wonosari	-	-	-
15. Kartika Jaya	-	-	-
16. Bangunsari	-	-	-
17. Pidodo Wetan	-	-	2
18. Pidodo Kulon	-	-	-
J U M L A H	-	15	2

Sumber Data : Mawil Hansip Kec. Patebon

Lanjutan

D E S A	SUMBER TH. II	SUMBER III
(1)	(2)	(3)
1. L a n j i	-	-
2. Donosari	1	-
3. Margosari	-	-
4. Dulugede	2	-
5. Tambakrejo	-	-
6. Kebonharjo	-	-
7. Purwosari	-	-
8. Jambearum	4	1
9. Purwokerto	-	-
10. Sukolilan	-	-
11. Bangunrejo	3	-
12. Kumpulrejo	-	-
13. Magersari	-	-
14. Wonosari	1	-
15. Martika Jaya	-	-
16. Bangunsari	-	-
17. Pidodo Wetan	2	-
18. Pidodo Kulon	3	-
J U M L A H	16	1

Sumber Data : Mawil Mensip Kec. Patebon.

MILIK
 UPT. PERPUSTAKAAN &
 DOKUMENTASI STATISTIK
 BIRO PUSAT STATISTIK

KEGIATAN SOSIAL PKK KECAMATAN PATEBON
TAHUN 1994

JENIS KEGIATAN SOSIAL	JUMLAH
(1)	(2)
1. Kelompok Belajar	48
2. Perpustakaan	18
3. S K D	18
4. Warga Belajar	480
5. Industri Makanan	79
6. K e r s j i n a n	126
7. Tanaman Obat Keluarga	4.399
8. Kaderv Umum	312
9. Kader Khusus	243
10. Kader Gizi	295
J U M L A H	6.018

Sumber Data : Kantor PKK Kec. Patebon.

BANYAKNYA KLOMPENCAPIR DI KEC. PATEBON
TAHUN 1994

D E S A	JUMLAH KELO'POK
(1)	(2)
1. L a n j i	1
2. Donosari	1
3. Margosari	1
4. Bulugede	1
5. Tambakrejo	1
6. Kebonharjo	1
7. Purwosari	1
8. Jembearum	2
9. Purwokerto	1
10. Sukolilan	1
11. Bangunrejo	1
12. Kumpulrejo	1
13. Magersari	1
14. Wonosari	1
15. Kartika Jaya	2
16. Bangunsari	1
17. Pidodo Wetan	1
18. Pidodo Kulon	1
J U M L A H	20

Sumber data : JUPEN Kec. Patebon.

PENDUDUK KEC. PATEBON DIRINCI MENURUT JENIS KELAMIN

TAHUN 1994

DESA	KEPALA RUMAH TANGGA	JUMLAH PENDUDUK		
		L	P	JUMLAH
(1)	(2)	(3)	(4)	(5)
1. Lanji	536	1.165	1.237	2.402
2. Donosari	541	1.238	1.253	2.491
3. Margosari	544	1.171	1.195	2.366
4. Bulugede	696	1.373	1.417	2.790
5. Tambakrejo	719	1.508	1.505	3.013
6. Kebonharjo	1.009	2.408	2.551	4.959
7. Purwosari	573	1.286	1.283	2.569
8. Jambearum	987	2.085	1.979	4.064
9. Purwokerto	1.162	2.292	2.415	4.707
10. Sukolilan	312	690	635	1.325
11. Bangunrejo	303	593	624	1.217
12. Kumpulrejo	583	1.220	1.273	2.493
13. Magersari	245	588	583	1.171
14. Wonosari	1.001	2.156	2.167	4.323
15. Kartika Jaya	316	651	607	1.258
16. Bangunsari	357	753	778	1.531
17. Pidodo Wetan	695	1.444	1.412	2.856
18. Pidodo Kulon	671	1.327	1.348	2.675
J U M L A H	11.250	23.948	24.262	48.210

Sumber Data : Registrasi penduduk Kec. Patebon.

PENDUDUK KECAMATAN PATEBON DIRINCI MENURUT
KELOMPOK UMUR DAN JENIS KELAMIN
TAHUN 1994

KELOMPOK UMUR	LAKI-LAKI	PEREPUAN	JUMLAH
(1)	(2)	(3)	(4)
0 - 4	2.744	2.666	5.410
5 - 9	3.054	2.911	5.965
10 - 14	3.003	2.795	5.798
15 - 19	2.483	2.331	4.814
20 - 24	1.905	2.135	4.040
25 - 29	1.897	2.116	4.013
30 - 39	3.242	3.224	6.466
40 - 49	2.035	2.257	4.292
50 - 59	1.953	1.983	3.946
60 +	1.627	1.839	3.466
J U M L A H	23.948	24.262	48.210

Sumber Data : Monografi Kec. Patebon.

PENDUDUK LAK. PATEBON BERDASARKAN JENIS KELAMIN

DAN SEX RATIO DIPERINCI PER DESA

TAHUN 1994

D E S A	JUMLAH PENDUDUK		JUMLAH LAKI-LAKI TIAP 1000 PEREM- PUAN (SEX RATIO)
	L	P	
(1)	(2)	(3)	(4)
1. L a n j i	1.155	1.237	942
2. Bonosari	1.238	1.253	983
3. Margosari	1.171	1.195	980
4. Dulugede	1.373	1.417	969
5. Gambalrejo	1.508	1.505	1.002
6. Kebonharjo	2.408	2.551	944
7. Purwasari	1.286	1.283	1.002
8. Jambearum	2.085	1.979	1.054
9. Purwokerto	2.292	2.415	949
10. Sukolilan	690	635	1.087
11. Bangunrejo	593	624	950
12. Kumpulrejo	1.220	1.273	958
13. Magersari	508	503	1.008
14. Nonosari	2.156	2.167	995
15. Kartika Jaya	651	607	1.072
16. Bangunsari	753	778	968
17. Pidodo Wetan	1.444	1.412	1.023
18. Pidodo Kulon	1.327	1.348	984
J U M L A H	23.948	24.262	987

Sumber Data : Registrasi Penduduk Kec. Patebon.

TINGKAT PERKEMBANGAN PENDUDUK DIRINCI

PERDESA DI KECAMATAN PATEBON

TAHUN 1993 - 1994

D E S A	JUMLAH PENDUDUK		LAJU PERTUMBUHAN - BUHAN PENDUDUK
	1993	1994	
(1)	(2)	(3)	(4)
1. L a n j i	2.374	2.402	1,18
2. Donosari	2.484	2.491	0,20
3. Margosari	2.356	2.366	0,42
4. Bulugede	2.772	2.790	0,65
5. Tambakrejo	2.979	3.013	1,14
6. Kebonharjo	4.896	4.959	1,29
7. Purwosari	2.559	2.569	0,39
8. Jambearran	3.991	4.064	1,33
9. Purwokerto	4.669	4.707	0,81
10. Sukolilan	1.304	1.325	1,61
11. Bangunrejo	1.203	1.217	1,16
12. Kumpulrejo	2.457	2.493	1,46
13. Nagersari	1.163	1.171	0,69
14. Monosari	4.300	4.323	0,53
15. Kartika Jaya	1.256	1.258	0,16
16. Bangunsari	1.525	1.531	0,39
17. Pidodo Wetan	2.841	2.856	0,53
18. Pidodo Kulon	2.663	2.675	0,45
J U M L A H	47.792	48.210	0,37

Sumber Data : Registrasi Penduduk

RATA-RATA PENDUDUK PER KEPALA RUMAH TANGGA
DIRINCI PER DESA DI KECAMATAN PATIBON
TAHUN 1994

DESA	KEPALA RUMAH TANGGA	JUMLAH PENDUDUK	RATA-RATA PEN- DUDUK/KEPALA RUMAH TANGGA
(1)	(2)	(3)	(4)
1. L a n j i	528	2.374	4,49
2. Donosari	557	2.484	4,46
3. Margosari	542	2.356	4,35
4. Dulugede	702	2.772	3,95
5. Tambakrejo	715	2.979	4,17
6. Kebonharjo	1.059	4.896	4,62
7. Purwosari	579	2.559	4,42
8. Jambearum	943	3.991	4,23
9. Purwokerto	1.127	4.669	4,14
10. Sukolilan	310	1.304	4,21
11. Bangunrejo	292	1.203	4,12
12. Kumpulrejo	585	2.457	4,21
13. Magensari	234	1.163	4,97
14. Menosari	1.020	4.300	4,22
15. Kartika Jaya.	292	1.256	4,30
16. Bangunsari	344	1.525	4,43
17. Pidodo Metan	683	2.841	4,16
18. Pidodo Kulon	669	2.663	3,98
J U M L A H	11.180	47.792	4,27

Sumber Data : Registrasi Penduduk.

BANYAKNYA PENDUDUK DEWASA DAN ANAK-ANAK
DI KECAMATAN PATEBON TAHUN 1994

D E S A	DEWASA		ANAK-ANAK		JUMLAH	
	L	P	L	P	L	P
(1)	(2)	(3)	(4)	(5)	(6)	(7)
1. L a n j i	716	766	449	471	1.165	1.237
2. Donosari	772	787	466	466	1.238	1.253
3. Margosari	736	751	435	444	1.171	1.195
4. Bulugede	864	893	509	524	1.373	1.417
5. Tambakrejo	926	944	582	561	1.508	1.505
6. Kebonharjo	1.528	1.632	880	919	2.408	2.551
7. Purwosari	804	808	482	475	1.286	1.233
8. Jambazrum	1.347	1.281	738	698	2.085	1.979
9. Purwokerto	1.465	1.548	827	867	2.292	2.415
10. Sukolilan	428	401	262	234	690	635
11. Bangunrejo	365	390	228	234	593	624
12. Kumpulrejo	759	803	461	470	1.220	1.273
13. Magersari	371	365	217	218	588	583
14. Wonosari	1.330	1.342	826	825	2.156	2.167
15. Kartika Jaya	421	391	230	216	651	607
16. Bangunsari	455	464	288	294	753	750
17. Pidodo Wetan	904	890	540	522	1.444	1.412
18. Pidodo Kulon	808	837	519	511	1.327	1.348
J U M L A H	15.009	15.313	8.939	8.949	23.948	24.262

Sumber Data : Registrasi Penduduk Koc. Patebon.

MUTASI PENDUDUK DIRINCI PER DESA DI KECAMATAN
PATEBON TAHUN 1994

D E S A	LAHIR	MATI	DATANG	PINDAH
(1)	(2)	(3)	(4)	(5)
1. Lanji	48	19	1	2
2. Donosari	41	26	2	12
3. Margosari	24	14	-	-
4. Bulugede	61	33	2	12
5. Tambalirejo	53	19	1	1
6. Kebonharjo	84	19	6	3
7. Purwosari	34	25	1	-
8. Jambearum	102	27	-	2
9. Purwokerto	66	22	31	32
10. Sukolilan	25	4	-	-
11. Bangunrejo	21	8	-	-
12. Kumpulrejo	42	14	6	-
13. Kagersari	19	14	6	3
14. Wonosari	33	7	-	3
15. Kartika Jaya	25	25	2	1
16. Bangunsari	4	24	3	-
17. Pidodo Wetan	27	2	10	3
18. Pidodo Kulon	36	5	6	14
J U M L A H	740	307	79	101

Sumber Data : Mono-grafi Desa.

PENDUDUK MENURUT PENDIDIKAN (BAGI UMUR 5TH. KEATAS)
DI KECAMATAN PATEBOH
TAHUN 1994

JENIS PENDIDIKAN	JUMLAH
(1)	(2)
1. Tamat Akademi/ Perguruan Tinggi	: 291
2. Tamat SLTA	: 2.248
3. Tamat SLTP	: 3.797
4. Tamat SD	: 15.172
5. Tidak Tamat SD	: 7.883
6. Belum Tamat SD	: 6.389
7. Tidak Sekolah	: 7.015
J U M L A H	: 42.800

Sumber Data : Monografi Desa.

PENDUDUK MENURUT MATA PENCAHARIAN (10 TH. KEATAS)

DI KECAMATAN PATTEOH

TALUH 1994

JENIS MATA PENCAHARIAN	JUMLAH
(1)	(2)
1. Potani Sendiri	: 5.110
2. Buruh Tani	: 7.523
3. M e l a y a n	: 1.328
4. Pengusaha	: 138
5. Buruh Industri	: 2.736
6. Buruh Bangunan	: 1.671
7. P e d a g a n g	: 880
8. Pengangkutan	: 374
9. Pegawai Negeri (Sipil/ABRI)	: 897
10. P e n s i u n a n	: 1.128
11. Lain - lain	: 653
J U M L A H	: 22.438

Sumber Data : Monografi Desa.

MILIK
UPT. PERPUSTAKAAN &
DOKUMENTASI STATISTIK
BIRO PUSAT STATISTIK

BANYAKNYA PONDOK PESANTREN, SANTRI DAN
PENGASUH DI KEC. PATEBON TH. 1994/95

NAMAPONDOK PESANTREN	D E S A	S A N T R I			PENGASUH		
		L	P	J	L	P	J
(1)	(2)	(3)	(4)	(5)	(6)	(7)	(8)
1. At Taqwa	Purwosari	47	28	75	4	-	4
2. Darul Hikmah	L a n j i	118	62	180	4	1	5
3. Al Miftah	Donosari	73	69	142	12	1	13
4. Roudlotul Mutta'alimin	Margosari	160	102	262	22	1	23
5. Al Musyarokah	Wonosari	41	-	41	9	-	9
6. Al Hikmah	Pidodo - Wetan	52	37	89	11	-	11
J U M L A H	X	491	298	789	62	3	65

Sumber Data : PPA Kec. Patebon.

BANYAKNYA PEMELUK AGAMA DI KEC. PATEBON
TAHUN 1994

DESA	ISLAM	KATOLIK	PROTESITAN	HINDU	BUDHA
1. Lanji	2.398	-	4	-	-
2. Donosari	2.491	-	-	-	-
3. Margosari	2.366	-	-	-	-
4. Bulugede	2.775	-	15	-	-
5. Tambakrejo	3.013	-	-	-	-
6. Kebonharjo	4.935	2	21	-	1
7. Jambearum	4.062	2	-	-	-
8. Purwosari	2.569	-	-	-	-
9. Purwokerto	4.527	112	31	37	-
10. Sukolilan	1.325	-	-	-	-
11. Bangunrejo	1.217	-	-	-	-
12. Kumpulrejo	2.493	-	-	-	-
13. Magersari	1.171	-	-	-	-
14. Wonosari	4.272	51	-	-	-
15. Kartikajaya	1.008	112	138	-	-
16. Bangunsari	1.503	6	22	-	-
17. Pidodowetan	2.853	3	-	-	-
18. Pidodokulon	2.673	2	-	-	-
J U M L A H	47.651	290	231	37	1

Sumber data : Monografi Desa.

BANYAKNYA PERUMAHAN LANJUT USIA/ JOMFO TERLAMBAT DAN
MAYITA RAMAH SOSIAL BERHENTI DI KEC. PATEHON
TAHUN 1994

DESA	LANJUT USIA/ JOMFO TERLAMBAT	MAYITA RAMAH SOSIAL BERHENTI
(1)	(2)	(3)
1. D'Anjir	7	4
2. Donosari	3	6
3. Mangosari	12	15
4. Bulugedo	11	3
5. Tambakrejo	20	19
6. Kebonharjo	12	9
7. Purwosari	8	13
8. Jarbearrum	11	17
9. Purwokerto	21	2
10. Sukolilan	6	2
11. Bangunrejo	13	-
12. Kumpulrejo	16	-
13. Magersari	29	31
14. Wonosari	10	11
15. Kartika Jaya	7	1
16. Bangunsari	9	3
17. Pidodo Wetan	7	9
18. Pidodo Kulon	21	25
J U M L A H	223	170

Sumber Data : Dinas Sosial Kec. Patehon.

BANYAKNYA PENYANDUNG CACAB DI MLC. PATEMON

TAHUN 1994

D E S A	TUNTA RAGA		TUNTA AKTRA		TUNTA MENTAL	
	DEWASA	ANAK-2	DEWASA	ANAK-2	DEWASA	ANAK-2
(1)	(2)	(3)	(4)	(5)	(6)	(7)
1. D a n g i	1	3	2	2	-	1
2. Donosari	9	4	7	-	4	1
3. Margosari	4	-	4	-	2	-
4. Bulugede	6	2	4	-	1	1
5. Tanbakrejo	5	5	1	-	1	1
6. Kebonharjo	8	3	7	-	3	2
7. Purwosari	7	2	3	-	2	2
8. Jambearun	5	3	2	-	2	1
9. Purwokerto	1	-	6	-	3	1
10. Sukolilan	-	-	-	-	-	-
11. Bangunrejo	4	-	2	-	-	-
12. Kumpulrejo	5	-	1	-	-	1
13. Magersari	2	1	2	-	-	-
14. Wonosari	1	1	1	4	1	4
15. Kartika Jaya	-	1	-	-	3	1
16. Bangunsari	1	1	4	-	2	2
17. Pidodo Wetan	9	2	4	-	3	-
18. Pidodo Kulon	10	5	2	2	2	2
J U M L A H	78	33	52	8	29	20

Lanjutan :

D E S A	CACAD GANDA		TUBA RINGGICARA	
	DEWASA	ANAK-2	DEWASA	ANAK-ANAK
(1)	(2)	(3)	(4)	(5)
1. Lanji	1	1	-	-
2. Bonosari	-	-	2	2
3. Margosari	2	-	1	1
4. Bulugede	-	-	-	2
5. Tambakrejo	-	-	1	3
6. Kebonharjo	2	1	2	2
7. Purvosari	-	-	2	2
8. Jambearum	1	-	2	-
9. Purwokerto	1	-	2	1
10. Sukolilan	-	-	1	1
11. Bangunrejo	-	-	-	-
12. Kumpulrejo	-	-	5	2
13. Magersari	-	-	-	-
14. Wonosari	1	-	-	2
15. Kartika Jaya	1	1	-	-
16. Bangunsari	-	-	1	2
17. Pidodo Wetan	-	-	1	-
18. Pidodo Kulon	-	1	4	-
J U M L A H	9	4	24	20

Sumber Data : Dinas Sosial Kec. Patebon.

DARI MASYARAKAT PENGURUS, ANGGOTA DAN KLASIFIKASI
KARANG TARUNA DESA DI KECAMATAN PATEBON
TAHUN 1994

D E S A	PENGURUS	ANGGOTA	KLASIFIKASI
(1)	(2)	(3)	(4)
1. L a n j i	15	150	Tumbuh
2. Donosari	17	150	"-
3. Margosari	15	110	"-
4. Eulugede	17	135	"-
5. Tambakrejo	15	120	"-
6. Kebonharjo	21	300	Maju
7. Purwosari	17	150	Tumbuh
8. Jambearum	33	230	"-
9. Purwokerto	17	170	"-
10. Sukolilan	17	90	"-
11. Bangunrejo	17	120	Teladan
12. Kumpulrejo	17	250	Tumbuh
13. Magersari	15	70	"-
14. Wonosari	17	250	"-
15. Kartika Jaya	17	80	"-
16. Bangunsari	17	160	"-
17. Pidodo Wetan	20	310	Maju
18. Pidodo Kulon	17	270	Tumbuh
J U M L A H	326	3.125	-

Sumber Data : Dinas Sosial Kec. Patebon.

BANYAKNYA PUS DAN CU DENGAN MKET/ NON MKET
DIRINCI PER DESA D KECAMATAN PATEBON
TAHUN 1993

DES A	P U S	C U MKET	CU NON MKET	JUMLAH
(1)	(2)	(3)	(4)	(5)
1. L a n j i	349	37	231	268
2. Donosari	399	46	269	315
3. Margosari	386	21	283	304
4. Bulugede	458	74	302	376
5. Tambakrejo	512	28	368	396
6. Kebonharjo	649	102	424	526
7. Purwosari	408	44	282	326
8. Jambearum	559	47	413	460
9. Purwokerto	782	178	426	604
10. Sukolilan	238	11	178	189
11. Bangunrejo	189	9	152	161
12. Kumpulrejo	409	42	292	334
13. Megerseri	191	3	149	152
14. Kertosari	659	89	400	489
15. Kartika Jaya	160	73	60	133
16. Bangunsari	262	90	131	221
17. Pidodo Wetan	426	37	288	325
18. Pidodo Kulon	416	46	287	333
J U M L A H	7.452	977	4.935	5.912

Sumber data : PLKB Kec. Patebon.

BANYAKNYA CU DENGAN NON MKET DIRINCI PER DESA
DI KECAMATAN PATEBON
TAHUN 1993

D E S A	JENIS KONTRASEPSI		
	P I L	KONDOM	SUNTIK
(1)	(2)	(3)	(4)
1. L a n j i	122	-	109
2. Donosari	151	-	118
3. Margosari	175	-	108
4. Bulugede	149	3	150
5. Tambakrejo	195	-	173
6. Kebonharjo	186	7	231
7. Purwosari	155	2	125
8. Jambearum	236	4	173
9. Purwokerto	154	52	220
10. Sukolilan	82	2	94
11. Bangunrejo	70	-	82
12. Kumpulrejo.	195	-	97
13. Magersari	93	-	56
14. Wonosari	242	-	158
15. Kartika Jaya	7	3	50
16. Bangunsari	41	-	90
17. Pidodo Wetan	171	-	117
18. Pidodo Kulon	167	1	119
J U M L A H	2.591	74	2.270

Sumber data : PLKB Kecamatan Patebon.

BANYAKNYA CU DENGAN MKET DIRINCI PER DESA
DI KECAMATAN PATEBON TAHUN 1993

D E S A	JENIS KONTRASEPSI			
	IUD	MOP	MOW	IMPLANT
(1)	(2)	(3)	(4)	(5)
1. Lanj i	15	2	110	9
2. Donosari	8	5	4	29
3. Margosari	-	1	9	11
4. Bulugede	21	4	13	36
5. Tambakrejo	3	1	8	16
6. Kebonharjo	38	11	30	23
7. Purwosari	17	1	12	14
8. Jambearum	10	15	13	9
9. Purwokerto	79	23	47	29
10. Sukolilan	4	1	3	3
11. Bangunrejo	2	-	5	2
12. Kumpulrejo	5	1	19	17
13. Magersari	-	-	2	1
14. Wonosari	37	11	22	19
15. Kartika Jaya	49	-	9	15
16. Bangunsari	50	6	33	1
17. Pidodo Wetan	7	9	16	5
18. Pidodo Kulon	9	14	20	3
J U M L A H	354	105	276	242

Sumber data : PLKB Kec. Patebon.

JUMLAH PENYAKIT MENURUT JENIS PENYAKIT
DI KECAMATAN PATEBON
TAHUN 1994

JENIS PENYAKIT	JUMLAH PENYAKIT
(1)	(2)
1. Infeksi saluran bagian atas	: 6.108
2. D i e r e	: 1.092
3. Infeksi kulit dan jaringan bawah kulit	: 2.412
4. A n e m i a	: 1.188
5. Conjunctivitis	: 901
6. Gastric ulcer/Tukak Lambung	: 1.056
7. Scabies	: 1.344
8. Karies Gigi	: 648
9. Malaria (tanpa pemeriksaan Lab.)	: 0
10. Penyakit lain-lain	: 3.588
J U M L A H	: 18.337

Sumber Data : FUSKESMAS Kec. Patebon

HASIL VAKSINASI BAYI DAN IBU HAMIL DIRINCI PER DESA

DI KECAMATAN PATEBON

TAHUN 1994

DESA	ECG	DPT I/ POLIO I	DPT II/ POLIO II	DPT III/ POLIO III
(1)	(2)	(3)	(4)	(5)
1. Lanji	55	55	54	54
2. Donosari	53	53	57	54
3. Margosari	55	55	54	52
4. Bulugede	64	64	61	60
5. Tambakrejo	67	67	67	66
6. Kebonharjo	115	115	110	107
7. Purwosari	60	60	61	59
8. Jambearum	100	100	92	90
9. Purwokerto	107	107	101	100
10. Sukolilan	28	28	32	29
11. Bangunrejo	26	26	25	27
12. Kumpulrejo	59	59	59	56
13. Magersari	25	25	25	25
14. Wonosari	108	108	100	100
15. Kartika Jaya	31	31	30	29
16. Bangunsari	39	39	36	36
17. Pidodo Wetan	59	59	63	60
18. Pidodo Kulon	62	62	60	63
J U M L A H	1.113	1.113	1.088	1.067

Sumber Data : PUSKESMAS Kec. Patebon.

Lanjutan :

D E S A	CALPAK	TPT I	TPT II
(1)	(2)	(3)	(4)
1. L a n j i	54	54	51
2. Bonosari	57	56	46
3. Mangosari	57	57	50
4. Dulugede	64	54	46
5. Tambakrejo	67	64	59
6. Kebonharjo	108	98	80
7. Purwasari	64	58	53
8. Janbearum	91	83	67
9. Purwokerto	95	99	81
10. Sukolilan	30	27	23
11. Bangunrejo	27	24	34
12. Kumpulrejo	57	56	54
13. Magersari	26	23	21
14. Wonosari	101	90	69
15. Kartika Jaya	32	36	33
16. Bangunsari	41	37	37
17. Pidodo Wetan	64	60	60
18. Pidodo Kulon	61	59	58
J U M L A H	1.096	1.035	922

Sumber Data : PUSKESMAS Kec. Patebon.

BANYAKNYA PENGURIAN DENGAN PILB. RAJIN DAN PENGANIYATAN
YANG TERCATAT DI KECAMATAN PATEBON

TAHUN : 1994

B U L A N	PENGURIAN DENGAN PEMBERATAN	PENGANIYATAN
(1)	(2)	(3)
1. Januari	-	-
2. Februari	3	-
3. Maret	-	1
4. April	2	4
5. Mei	-	-
6. Juni	-	-
7. Juli	-	-
8. Agustus	-	-
9. September	-	-
10. Oktober	-	-
11. Nopember	1	-
12. Desember	1	-
J U M L A H	7	2
TAHUN 1993	5	10
TAHUN 1992	14	4

Sumber Data : Polsek Patebon.

BANYAKNYA KECelakaan DAN JUMLAH KORBAN LALU LINTAS
YANG TERJADI DI POLSEMI PATEMON
TAHUN 1994

B U L A N	JUMLAH KEC- LAHAN	BANYAKNYA KORBAN			
		SEHINGG GAL	LUKA BERAT	LUKA RINGAN	JUMLAH
(1)	(2)	(3)	(4)	(5)	(6)
1. Januari	3	-	-	2	2
2. Februari	-	-	-	-	-
3. Maret	1	-	-	-	-
4. April	4	-	2	2	4
5. Mei	2	-	1	1	2
6. Juni	2	-	1	1	2
7. Juli	2	-	-	1	1
8. Agustus	5	2	1	4	7
9. September	1	-	1	-	1
10. Oktober	4	1	2	1	4
11. Nopember	4	-	6	1	7
12. Desember	2	-	3	-	3
J U M L A H	30	3	17	13	33
TH. 1993	46	9	18	16	43
TH. 1992	42	5	12	40	57
TH. 1991	15	5	3	10	18
TH. 1990	7	3	2	3	8

BANYAKNYA PELANGGARAN LALU LINTAS
YANG TERCATAT DI POLSEK PATHEBON

TAHUN : 1994

B U L A N	JUMLAH PELANGGARAN
(1)	(2)
1. Januari	10
2. Pebruari	9
3. M a r e t	10
4. A p r i l	6
5. M e i	5
6. J u n i	4
7. J u l i	3
8. A g u s t u s	2
9. S e p t e m b e r	8
10. O k t o b e r	6
11. N o p e m b e r	9
12. D e s e m b e r	4
J U M L A H	76
Tahun 1993	98
Tahun 1992	139
Tahun 1991	117
Tahun 1990	49

KEADAAN CURAH HUJAN DI KEC. PATEBON

TAHUN : 1994

B U L A N	JUMLAH MILI METER (Mm)	HARI HUJAN	RATA-RATA PER HARI (Mm)
(1)	(2)	(3)	(4)
1. Januari	580	13	45
2. Februari	237	6	40
3. Maret	68	6	11
4. April	125	6	21
5. Mei	28	5	6
6. Juni	36	2	18
7. Juli	9	2	5
8. Agustus	4	1	4
9. September	8	2	4
10. Oktober	6	1	6
11. Nopember	30	6	5
12. Desember	62	5	12
J U M L A H	1.193	55	21,69

Sumber Data :

LUAS PANEN, PRODUKSI DAN RATA -RATA PRODUKSI PERTANIAN
TANAMAN PANGAN DI KECAMATAN PATEBON
TAHUN 1994

JENIS KOMIDITI	LUAS PANEN (Ha)	PRODUKSI (Ton)	RATA-RATA (Kw/ Ha)
(1)	(2)	(3)	(4)
1. Padi Sawah	1.393	7.909	56,78
2. Padi Gogo	-	-	-
3. Jagung	315	950	30,00
4. Ketela Pohon	340	6.324	186,00
5. Ketela Rambat	-	-	-
6. Kacang Tanah	71	7	0,99
7. Kedelai	-	-	-
8. Kacang Hijau	145	166	11,45
9. Sorgum	-	-	-

Sumber data : Ranting Dipertan
Kec. Patebon.

BANYAKNYA TERNAK DI KECAMATAN PATEBON
TAHUN 1994

D E S A	SAPI BIASA	KERBAU	KUDA	KAMB/ DOMBA	BABI
(1)	(2)	(3)	(4)	(5)	(6)
1. L a n j i	-	6	1	78	▼
2. Donosari	5	7	1	80	-
3. Margosari	43	-	-	177	-
4. Bulugede	8	8	-	191	-
5. Tambakrejo	41	9	-	258	-
6. Kebonharjo	-	-	-	159	-
7. Purwosari	-	-	-	34	-
8. Jambearum	-	10	-	309	-
9. Purwokerto	47	-	-	180	-
10. Sukolilan	-	-	-	42	-
11. Bangunrejo	-	8	-	78	-
12. Kumpulrejo	-	9	6	388	-
13. Magersari	-	-	8	167	▼
14. Wonosari	70	18	11	210	-
15. Kartika Jaya	73	-	-	93	-
16. Bangunsari	47	-	5	201	-
17. Pidodo Wetan	22	38	2	218	-
18. Pidodo Kulon	-	28	1	140	-
J U M L A H	356	141	35	3.003	-

Sumber Data : Dinas Peternakan Kec. Patebon.

BANYAKNYA UNGGAS DI KECAMATAN PATEBON
TAHUN 1994

D E S A	AYAM KAMPUNG	AYAM RAS	ITIK	ITIK MANILA
(1)	(2)	(3)	(4)	(5)
1. Lanji	2.337	-	58	15
2. Donosari	2.679	-	429	30
3. Margosari	2.502	-	-	31
4. Bulugede	5.196	-	583	43
5. Tambakrejo	3.638	-	1.023	46
6. Kebonharjo	4.169	3.000	284	79
7. Purwosari	2.378	-	-	46
8. Jambearum	2.691	-	1.270	98
9. Purwokerto	2.735	-	50	15
10. Sukolilan	2092	-	140	12
11. Bangunrejo	3.140	-	511	15
12. Kumpulrejo	2.337	-	70	42
13. Magersari	1.715	-	63	30
14. Wonosari	4.081	-	718	72
15. Kartika Jaya	2.976	-	29	46
16. Bangunsari	3.197	-	672	53
17. Pidodo Wetan	3.270	-	1.750	27
18. Pidodo Kulon	3.403	-	2.010	170
J U M L A H	54.536	3.000	9.660	870

Sumber data : Dinas Peternakan Kec. Patebon.

BANYAKNYA DANA MASYARAKAT YANG ADA DI BRI UNIT
KECAMATAN PATEBON TH. 1994

B U L A N	G I R O		SIMPEDES	
	PENYIMPAN	DANA (000,-)	PENYIMPAN	D A N A (000,-)
(1)	(2)	(3)	(4)	(5)
1. Januari	3	9.160	3.012	1.045.998
2. Pebruari	5	7.259	2.964	981.205
3. M a r e t	-	-	3.002	1.029.305
4. A p r i l	-	-	3.065	1.035.985
5. M e i	-	-	2.971	993.445
6. J u n i	-	-	3.007	1.015.085
7. J u l i	1	481	3.029	1.097.795
8. Agustus	8	9.481	3.049	1.157.035
9. September	12	10.356	3.093	1.264.935
10. Oktober	12	37.038	3.121	1.361.265
11. Nopember	12	9.863	3.129	1.382.725
12. Desember	12	8.150	3.147	1.417.145

Sumber data : BRI Unit Patebon.

Lanjutan :

- 44 -

B U L A N	TABANAS		DEPOSITO	
	PENYIMPAN	DANA (000,-)	PENYIMPAN	DANA (000,-)
(1)	(2)	(3)	(4)	(5)
1. Januari	31	63.598	4	13.800
2. Februari	30	61.651	4	13.800
3. Maret	31	62.736	4	12.800
4. April	41	78.383	5	9.800
5. Mei	37	70.155	4	7.800
6. Juni	39	73.165	3	6.500
7. Juli	41	76.481	4	10.500
8. Agustus	43	79.607	5	15.500
9. September	42	78.527	8	20.500
10. Oktober	37	81.589	6	17.500
11. Nopember	40	84.706	6	17.500
12. Desember	44	94.116	6	17.500

Sumber Data : BRI Unit Patebon

BANYAKNYA NASABAH DAN KREDIT UMUM PEDESAAN (KUPEDES)
YANG TERCATAT PADA BRI UNIT PATEBON
TAHUN 1994

B U L A N	NASABAH	BANYAKNYA KREDIT (000,-)
(1)	(2)	(3)
1. Januari	355	353.092
2. Februari	372	378.315
3. M a r e t	353	363.342
4. A p r i l	351	367.174
5. K e i	354	366.038
6. J u n i	351	359.166
7. J u l i	382	390.201
8. A g u s t u s	379	389.307
9. S e p t e m b e r	375	379.359
10. O k t o b e r	370	375.149
11. N o p e m b e r	768	373.517
12. D e s e m b e r	371	382.001

Sumber Data : BRI Unit Patebon.

DATA KERAGAAN KUD " SRI SADOWO" KECAMATAN PATEBON

TAHUN 1994

D E S A	JUNJAH ANGGOTA X U D	JUNJAH PELANGGAN LISTRIK
(1)	(2)	(3)
1. L a n j i	229	228
2. Donosari	167	185
3. Margosari	213	200
4. Bulugede	191	223
5. Tambakrejo	164	172
6. Kebonharjo	542	595
7. Purwosari	161	283
8. Jarbeanun	310	334
9. Purwokerto	316	698
10. Sukohilma	71	243
11. Bangunrejo	129	104
12. Kumpulrejo	114	180
13. Magersari	-	57
14. Wonosari	96	243
15. Hartika Jaya	292	248
16. Bangunsari	140	190
17. Pidodo Wetan	114	189
18. Pidodo Kulon	191	160
J U M L A H	3.440	4.532

D E S A	JUMLAH TPK	JUMLAH TPSP	JUMLAH KREDIT PEDESAAN
(1)	(2)	(3)	(4)
1. Lanji	2	1	-
2. Donosari	2	-	1
3. Margosari	2	-	1
4. Bulugeda	2	1	-
5. Tambakrejo	1	-	-
6. Kebonharjo	2	-	1
7. Purwosari	2	-	1
8. Jambearum	2	-	1
9. Purwokerto	-	1	-
10. Sukolilan	1	-	-
11. Bangunrejo	-	1	-
12. Kumpulrejo	-	-	-
13. Nagarsari	-	-	-
14. Wonosari	3	-	-
15. Kartika Jaya	-	1	-
16. Pengumsari	1	1	-
17. Pidodo Wetan	1	-	-
18. Pidodo Kulon	2	-	-
J U M L A H	23	6	5

Ket : TPK : Tempat Pelayanan Koperasi

TPSP : Tempat Pelayanan Simpan Pinjam (Pembaruan Dari KCK,
dana dari BAPPENAS)

Kredit Pedesaan : Pelayanan S