

10 0803. 2969

WILDA 33240.060

LABEL SEMENTARA
SENSUS BARANG 2014

Ruang	ID	Lokasi	Petugas
B.23.09	121.0801.1318-1	KEC 15	PTI



ISSN 0852 - 0225
3324. A . 0106

KECAMATAN LIMBANGAN

DALAM ANGKA 2000

315.598
Kec.
Ind.

BPS Badan Pusat Statistik

disusun oleh

**MANTRI STATISTIK
LIMBANGAN**

BPS Badan Pusat Statistik Kabupaten Kendal
Jl. Pramuka (Komplek Perkantoran) Telp. (0294) 381461, 383461 Kendal
E-mail: bps.3324.wasantara.net.id

BPS Badan Pusat Statistik Kabupaten Kendal



No. PUSTAKA : 10.0803 2969
M F N : 9690
MILIK: UPT. PERPUSTAKAAN & DOK. STAT.
ISSN 0852 - 0225
BPS - JAKARTA 3324. A . 0106

KECAMATAN LIMBANGAN

DALAM ANGKA 2000

disusun oleh
**MANTRI STATISTIK
LIMBANGAN**

KATA SAMBUTAN


Penerbitan buku "KECAMATAN LIMBANGAN DALAM ANGKA TAHUN 2000" oleh Mantri Statistik Kecamatan Limbangan saya sambut dengan baik dan saya ucapkan selamat atas usaha tersebut.

Seperti telah diketahui bahwa buku ini hanya merupakan tabel-tabel data dalam bentuk angka. Namun dari data ini dapat memberikan gambaran tentang Kecamatan Limbangan baik dari segi geografis, kependudukan, sosial ekonomi, dan lain-lain.

Perkembangan pembangunan dari tahun ke tahun di semua sektor dapat dilihat di sini dan tentu saja sangat berguna sebagai koreksi demi peningkatan kesejahteraan masyarakat Kecamatan Limbangan.

Dalam upaya penerbitan buku "KECAMATAN LIMBANGAN DALAM ANGKA TAHUN 2000" ini merupakan jawaban yang tepat karena dari buku ini dapat diketahui perkembangan pembangunan dan kekurangan-kekurangannya secara berkesinambungan. Sehingga dengan publikasi buku ini dapat membantu memecahkan persoalan-persoalan di Kecamatan Limbangan.

Semoga buku ini berguna bagi pembangunan.



Limbangan, Mei 2001
Sambutan Limbangan

DRS. SOEDARNO TATAWIDJAJA
NIP. 010 082 066

KATA PENGANTAR

Syukur Alhamdulillah saya panjatkan kepada Tuhan Yang Maha Esa atas segala karunia dan rahmatnya atas selesainya penyusunan buku "KECAMATAN LIMBANGAN DALAM ANGKA TAHUN 2000" yang amat sederhana ini. Seperti kita ketahui buku ini merupakan bentuk tabel yang berisikan angka-angka hasil himpunan dari dinas-dinas jawatan yang ada di wilayah Kecamatan Limbangan tahun 2000.

Harapan saya semoga buku ini berguna bagi pembangunan dan para konsumen data.

Kepada Bapak Camat Limbangan saya ucapkan terima kasih yang sebesar-besarnya atas kebijaksanaannya sehingga penyusunan buku ini dapat berjalan dengan lancar.

Terima kasih juga saya ucapkan kepada semua dinas instansi yang telah berkenan membantu pengumpulan data sehingga buku ini dapat tersusun.

Kepada para konsumen data kami harapkan kritik dan sarannya demi peningkatan kualitas penyusunan buku berikutnya.

Semoga buku ini bermanfaat bagi pembangunan Kecamatan Limbangan dan terima kasih.

Limbangan, Mei 2001

Mantri Statistik Kecamatan Limbangan



PUDJI SULARTO

NIP. 340 008 456

DAFTAR ISI

		hlm
Sambutan Camat Limbangan		i
Kata Pengantar		ii
Daftar isi		iii
Letak Geografis		vii
Peta Wilayah Kabupaten Kendal		1
Peta Wilayah Kecamatan Limbangan		2
BAB I	PEMERINTAHAN	
Tabel 1.1	Luas Wilayah Dirinci Menurut Desa	3
Tabel 1.2	Jarak Desa ke Ibukota Kecamatan ..	4
Tabel 1.3	Luas Wilayah Dirinci Menurut Peng gunaan	5
Tabel 1.4	Luas Tanah Sawah Menurut Jenis Pengairannya	6
Tabel 1.5	Luas Tanah Kering Menurut Jenis- nya	7
Tabel 1.6	Banyaknya Hari Hujan	9
Tabel 1.7	Banyaknya Curah Hujan	10
Tabel 2.1	Banyaknya Dusun/Dukuh, Rukun War- ga, dan Rukun Tetangga	11
Tabel 2.2	Banyaknya Balai Desa Dan Kantor Desa	12
Tabel 2.3	Banyaknya Perangkat Desa	13
BAB II	SOSIAL KEPENDUDUKAN	
Tabel 3.1	Banyaknya Kepala Keluarga dan Ba- ngunan Tempat Tinggal	14
Tabel 3.2	Kepadatan Keluarga	15
Tabel 3.3	Banyaknya Keluarga Menurut Tahap- an	16

Tabel	3.4	Banyaknya Tempat Tinggal Penduduk	17
Tabel	3.5	Banyaknya Penduduk Dirinci Menurut Jenis Kelamin	18
Tabel	3.6	Kepadatan Penduduk Dirinci Per Desa	19
Tabel	3.7	Sex Ratio Penduduk Laki-laki Terhadap Perempuan	20
Tabel	3.8	Perkembangan Penduduk Per Tahun .	21
Tabel	3.9	Banyaknya Penduduk Menurut Kelompok Umur dan Jenis Kelamin	22
Tabel	3.10	Banyaknya Penduduk Umur 5-6, 7-12, 13-15	23
Tabel	3.11	Banyaknya Mutasi Penduduk	24
Tabel	3.12	Banyaknya Penduduk Dirinci Menurut Pendidikan	25
Tabel	3.13	Banyaknya Penduduk Dirinci Menurut Mata Pencaharian	27
Tabel	4.1	Banyaknya PUS Akseptor KB Aktif .	29
Tabel	5.1	Banyaknya Pemeluk Agama	31
Tabel	5.2	Banyaknya Tempat Ibadah	32
Tabel	5.3	Peserta Calon Jamaah Haji	33
Tabel	5.4	Banyaknya Ulama, Mubaligh, dan Khotib	34
Tabel	5.5	Banyaknya Nikah, Talak, Cerai dan Rujuk	35
Tabel	6.1	Banyaknya Sekolah TK, Murid, dan Guru	36
Tabel	6.2	Banyaknya Sekolah Dasar Negeri, Murid, dan Guru	37
Tabel	6.3	Banyaknya Madrasah Ibtidaiyah, Murid, dan Guru	38
Tabel	6.4	Banyaknya Sekolah Lanjutan Pertama Negeri, Murid, dan Guru	39

Tabel 6.5	Banyaknya Sekolah Lanjutan Pertama Swasta, Murid, dan Guru	40
Tabel 6.6	Banyaknya Madrasah Tsanawiyah, Murid, dan Guru	41
Tabel 7.1	Banyaknya Dokter, Tenaga Medis, Bidan, Dukun Bayi, dan Juru Sunat	42
Tabel 7.2	Banyaknya Fasilitas Kesehatan ...	43
Tabel 7.3	Banyaknya Rumah Sehat A, B, C ...	45
Tabel 7.4	Banyaknya Sarana Air Bersih	46
Tabel 7.5	Banyaknya Jamban Umum, Inpres, dan Swadaya	47
Tabel 8.1	Banyaknya Penderita Cacat	48

BAB III PERTANIAN, PETERNAKAN, PERKEBUNAN DAN PERIKANAN

Tabel 9.1	Luas Panen dan Produksi Padi Sawah dan Gogo	49
Tabel 9.2	Luas Panen dan Produksi Padi Dan Jagung	50
Tabel 9.3	Luas Panen dan Produksi Ubi Kayu dan Ubi Jalar	51
Tabel 9.4	Produksi Tanaman Perdagangan	52
Tabel 9.5	Banyaknya Unggas	53
Tabel 9.6	Produksi Telur Unggas	55
Tabel 9.7	Banyaknya Ternak	56

BAB IV PERHUBUNGAN DAN KOMUNIKASI

Tabel 10.1	Banyaknya Sarana Angkutan Darat Kendaraan Bermotor	58
Tabel 10.2	Jenis Permukaan, Kondisi, dan Kelas Jalan	59
Tabel 10.3	Banyaknya Jembatan Desa	60

Tabel 11.1	Banyaknya Televisi, Radio, Listrik, PLN dan Telephon	61
BAB V	LAIN-LAIN	
Tabel 12.1	Banyaknya Lapangan Olahraga	62
Tabel 13.1	Banyaknya Surat Pemberitahuan Pajak Terdaftar	63
Tabel 13.2	Pemasukan Pajak Bumi dan Bangunan	64
Keterangan	Yang Tidak Terdapat di Kecamatan Limbangan	65

LETAK GEOGRAFIS

1. Kecamatan Limbangan terletak dalam:

Wilayah Pembantu Bupati : Boja
Kabupaten : Kendal
Propinsi : Jawa Tengah

2. Batas-batas wilayah:

Sebelah utara : Kecamatan Boja
Sebelah selatan : Kabupaten Temanggung
Sebelah barat : Kecamatan Singorojo
Sebelah timur : Kabupaten Semarang

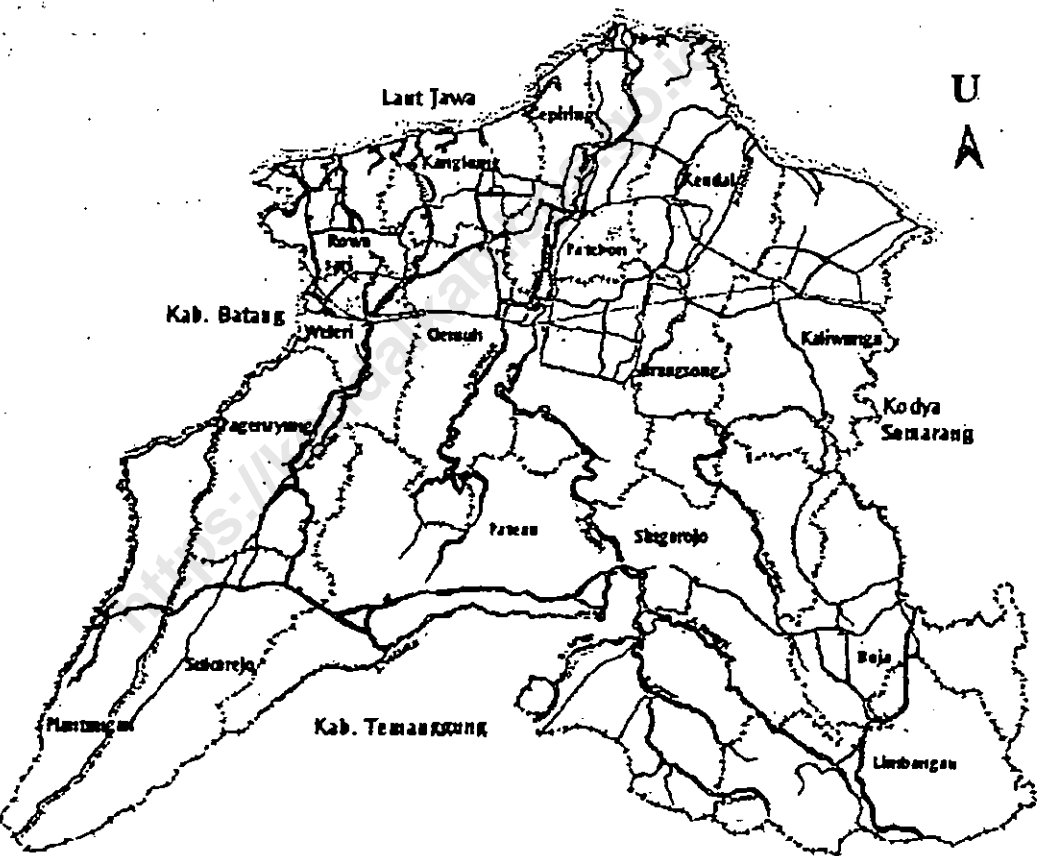
3. Jarak dari Ibukota Limbangan ke beberapa kota:

Kota Propinsi Jawa Tengah : 33 Km
Kota Kabupaten Kendal : 32 Km
Kota Kecamatan Boja : 6 Km

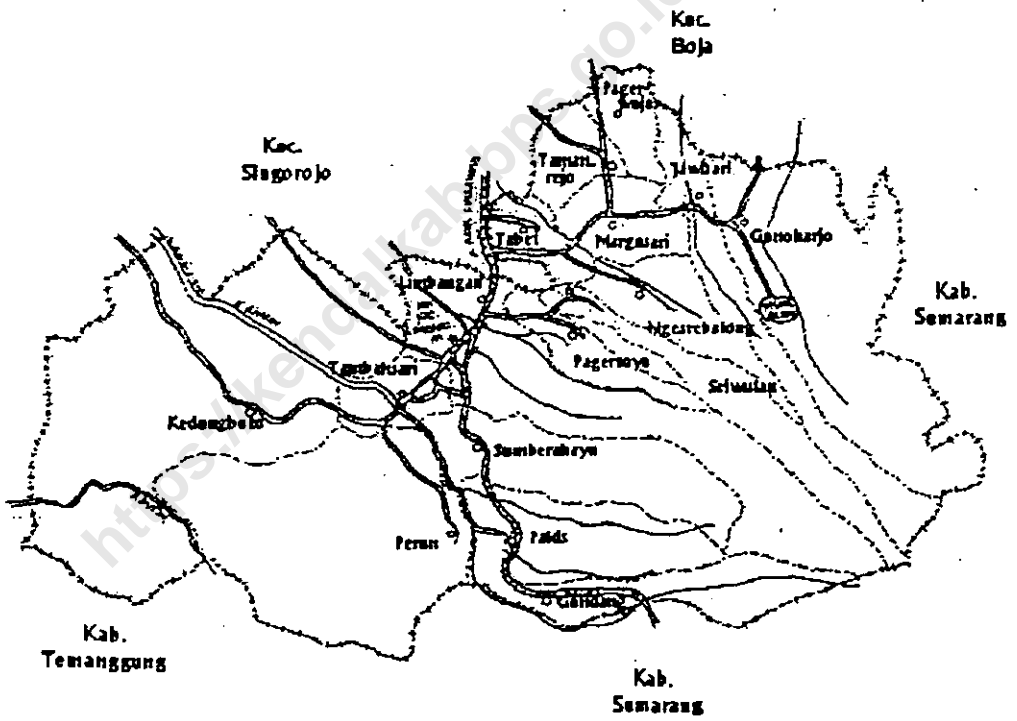
4. Ketinggian tanah: ± 426 meter dpl

S

KABUPATEN KENDAL



KECAMATAN LIMBANGAN



Tabel : 1.1.

**LUAS WILAYAH KECAMATAN LIMBANGAN
DIRINCI MENURUT DESA**

TAHUN : 2000

DESA	LUAS	PERSENTASE
(1)	(Km ²) (2)	(%) (3)
01. Kedungboto	12,29	17,29
02. Peron	9,49	13,23
03. Gondang	2,46	3,44
04. Pakis	3,49	4,97
05. Sumberahayu	3,38	4,72
06. Tambahsari	1,45	2,02
07. Limbangan	8,16	11,38
08. Pagerloya	1,36	1,89
09. Simulan	1,44	2,01
10. Tabet	1,24	1,73
11. Ngesreppalong	12,75	17,78
12. Gonoharjo	7,57	10,56
13. Jawisari	1,66	2,31
14. Margosari	1,47	2,05
15. Tamanrejo	1,80	2,51
16. Pagenwojo	1,60	2,23
JUMLAH	71,72	100,00

BPS Kabupaten Kendal

Sumber data : Kantor Kecamatan Limbangan

Cetakan :

Tabel : 12

**JARAK DESA KE IBUKOTA KECAMATAN
KECAMATAN LIMBANGAN
TAHUN : 2000**

DESA	JARAK
(1)	(Km) (2)
01. Kedungboto	7,00
02. Peron	5,00
03. Gondang	7,00
04. Pakis	5,00
05. Sumberrahayu	3,00
06. Tambesari	3,00
07. Limbangan	0,00
08. Pagerloye	3,00
09. Sirewutan	3,00
10. Tabel	3,00
11. Ngesrepebelong	4,00
12. Gonoharjo	7,00
13. Jawisari	6,00
14. Margosari	4,00
15. Tamanrejo	5,00
16. Pegerwojo	6,00

Sumber data : Kantor Kecamatan Limbangan
Calatan :

Tabel : 1.3

LUAS WILAYAH KECAMATAN LIMBANGAN
DIRINCI MENURUT PENGGUNAAN
TAHUN : 2000

JENIS PENGGUNAAN	LUAS (Km ²)	PERSENTASE (%)
(1)	(2)	(3)
01. Tanah Sawah	12,22	17,04
02. Tanah Pekarangan	4,68	6,50
03. Tanah Tegalan	25,05	34,92
04. Tambak dan Kolam	0,00	0,00
05. Hutan	27,86	38,88
06. Perkebunan	0,00	0,00
07. Lain-lain	1,83	2,55
JUMLAH	71,72	100,00

BPS Kabupaten Kendal

Sumber data : Statistik Kecamatan Limbangan
Catatan :

Tabel : 1.4

**LUAS TANAH SAWAH MENURUT JENIS PENGAIRANNYA
KECAMATAN LIMBANGAN**

TAHUN : 2000

DESA	TEHNIK	SETENGAH	NON	TADAH	JUMLAH	
	(Ha)	TEHNIK (Ha)	TEHNIK (Ha)	HUJAN DIRUSAHAKAN (Ha)		
(1)	(2)	(3)	(4)	(5)	(6)	
01. Kedungboto	0,00	0,00	7,14	51,00	58,14	
02. Peron	0,00	0,00	50,00	48,00	98,00	
03. Gondang	0,00	0,00	24,20	0,00	24,20	
04. Pakis	0,00	0,00	78,27	0,00	78,27	
05. Sumberrahayu	0,00	0,00	68,94	0,00	68,94	
06. Tambahsan	0,00	0,00	41,87	0,00	41,87	
07. Limbangan	0,00	0,00	167,63	0,00	167,63	
08. Pagertoya	0,00	0,00	43,53	0,00	43,53	
09. Sriwulan	0,00	0,00	73,58	0,00	73,58	
10. Tabel	0,00	0,00	81,24	0,00	81,24	
11. Ngesrebalong	0,00	0,00	139,70	0,00	139,70	
12. Gonoherjo	0,00	0,00	120,58	0,00	120,58	
13. Jawisari	0,00	0,00	46,35	0,00	46,35	
14. Margosari	0,00	0,00	24,50	0,00	24,50	
15. Tamanrejo	0,00	0,00	80,76	0,00	80,76	
16. Pagerwojo	0,00	0,00	74,64	0,00	74,64	
JUMLAH 2000		0,00	0,00	1.122,83	99,00	1.221,93
1999		0,00	0,00	1.221,90	0,00	1.221,90
1998		0,00	0,00	1.220,20	0,00	1.220,20

BPS Kabupaten Kendal

Sumber data : Monografi DESA 2000

Catatan :

Tabel : 1.5

**LUAS TANAH KERING DIRINCI MENURUT JENISNYA
KECAMATAN LIMBANGAN**

TAHUN : 2000

DESA	PEKA-	TEGALAN	PENGGEM-	TAMBAK	KOLAM
	RANGAN		BALAN		
(1)	(Ha)	(Ha)	(Ha)	(Ha)	(Ha)
(1)	(2)	(3)	(4)	(5)	(6)
01. Kedungboto	52,00	626,28	0,00	0,00	0,00
02. Peron	40,55	667,60	0,00	0,00	0,00
03. Gondang	18,45	89,79	0,00	0,00	0,00
04. Pakis	33,40	71,79	0,00	0,00	0,00
05. Sumberrahayu	9,94	96,86	0,00	0,00	0,00
06. Tambahsari	29,47	67,51	0,00	0,00	0,00
07. Limbangan	45,80	369,30	0,00	0,00	0,00
08. Pegertoya	10,32	20,93	0,00	0,00	0,00
09. Sminulan	3,11	24,46	0,00	0,00	0,00
10. Tabet	25,45	15,00	0,00	0,00	0,00
11. Ngesrepbelong	42,05	83,79	0,00	0,00	0,00
12. Gonoharjo	24,34	146,15	0,00	0,00	0,00
13. Jawisari	15,00	73,36	0,00	0,00	0,00
14. Margosari	27,10	89,54	0,00	0,00	0,00
15. Tamanrejo	31,55	59,39	0,00	0,00	0,00
16. Pegerwojo	57,87	21,00	0,00	0,00	0,00
JUMLAH 2000	466,40	2.504,75	0,00	0,00	0,00
1999	466,40	2.504,75	0,00	0,00	0,00
1998	466,40	2.504,75	0,00	0,00	0,00

BPS Kabupaten Kendal

Sumber data : Monografi DESA 2000

Catatan :

Tabel : 1.5 (lanjutan)

**LUAS TANAH KERING DIRINCI MENURUT JENISNYA
KECAMATAN LIMBANGAN
TAHUN : 2000**

DESA	HUTAN		PERKEBUNAN		LAIN-	JUMLAH
	RAKYAT	NEGARA	RAKYAT	NEGARA	LAIN	
	(Ha)	(Ha)	(Ha)	(Ha)	(Ha)	
(1)	(7)	(8)	(9)	(10)	(11)	(12)
01. Kedungboto	0,00	466,27	0,00	0,00	36,31	1.180,66
02. Peron	0,00	140,84	0,00	0,00	11,79	650,78
03. Gondang	0,00	106,00	0,00	0,00	8,00	222,24
04. Pakis	0,00	149,00	0,00	0,00	16,48	270,67
05. Sumberahayu	0,00	154,45	0,00	0,00	8,02	269,27
06. Tambahsari	0,00	0,00	0,00	0,00	6,00	102,98
07. Limbangan	0,00	207,30	0,00	0,00	36,09	648,49
08. Pagertoya	0,00	59,33	0,00	0,00	1,56	82,14
09. Srinwatan	0,00	40,00	0,00	0,00	3,23	70,80
10. Tabel	0,00	0,00	0,00	0,00	2,57	43,02
11. Ngesrepebelong	0,00	999,12	0,00	0,00	10,44	1.135,40
12. Gonoharjo	0,00	450,92	0,00	0,00	13,30	636,71
13. Jawisari	0,00	23,00	0,00	0,00	7,95	119,31
14. Margosari	0,00	0,00	0,00	0,00	6,02	122,66
15. Tamandrejo	0,00	0,00	0,00	0,00	8,58	99,52
16. Pagerwojo	0,00	0,00	0,00	0,00	6,37	85,24
JUMLAH 2000	0,00	2.796,23	0,00	0,00	182,71	5.950,09
1999	0,00	2.796,24	0,00	0,00	162,73	5.950,12
1998	0,00	2.796,24	0,00	0,00	184,43	5.951,82

BPS Kabupaten Kendal

Sumber data : Monografi DESA 2000

Catatan :

Tabel : 1.6

**BANYAKNYA HARI HUJAN
KECAMATAN LIMBANGAN
TAHUN 1997 - 2000**

BULAN	1997	1998	1999	2000
(1)	(2)	(3)	(4)	(5)
01. Januari		10	9	10
02. Pebruari		16	14	15
03. Maret		13	10	12
04. April		13	13	14
05. Mei		9	5	10
06. Juni		12	0	8
07. Juli		16	0	6
08. Agustus		3	0	3
09. September		6	2	0
10. Oktober		18	9	7
11. Nopember		15	24	10
12. Desember		24	25	21
JUMLAH		154	111	116
Rata-rata		13	9	10

BPS Kabupaten Kendal

Sumber data : Pengairan Ranting Limbangan
Catatan :

Tabel : 1.7

BANYAKNYA CURAH HUJAN
KECAMATAN LIMBANGAN
TAHUN 1997 - 2000

BULAN	1997	1998	1999	2000
(1)	(2)	(3)	(4)	(5)
01. Januari		495	457	462
02. Pebruari		856	729	775
03. Maret		399	267	304
04. April		447	495	462
05. Mei		209	70	224
06. Juni		330	0	189
07. Juli		458	0	152
08. Agustus		89	0	82
09. September		169	53	0
10. Oktober		749	465	112
11. Nopember		556	798	198
12. Desember		1.153	1.038	692
JUMLAH		5.889	4.372	3.852
Rata-rata		491	364	321

BPS Kabupaten Kendal

Sumber data : Pengairan Ranting Limbangan
Catatan :

Tabel : 2.1

**BANYAKNYA DUSUN/DUKUH, RUKUN WARGA, DAN RUKUN TETANGGA
KECAMATAN LIMBANGAN**

TAHUN : 2000

DESA	DUSUN DUKUH	RUKUN WARGA	RUKUN- TETANGGA
(1)	(2)	(3)	(4)
01. Kedungboto	7	8	17
02. Peron	5	11	35
03. Gondang	4	4	12
04. Pakis	4	3	10
05. Sumberrahayu	2	2	7
06. Tambahsari	2	3	8
07. Limbangan	6	10	26
08. Pagertoya	2	2	6
09. Srinulan	2	2	4
10. Tabel	2	2	4
11. Ngesrebalong	7	7	24
12. Gonoherjo	4	4	14
13. Jawisari	2	2	8
14. Margosari	4	4	14
15. Tamanrejo	4	4	12
16. Pagerwojo	7	3	8
JUMLAH 2000	64	71	209
1999	64	71	209
1998	64	71	209

BPS Kabupaten Kendal

Sumber data : Statistik Kecamatan Limbangan

Catatan :

Tabel : 2.2.

**BANYAKNYA BALAI DESA DAN KANTOR DESA
KECAMATAN LIMBANGAN**

TAHUN : 2000

DESA	BALAI DESA	KANTOR DESA
(1)	(2)	(3)
01. Kedungboto	1	1
02. Peron	1	1
03. Gondang	1	1
04. Pakis	1	1
05. Sumberrahayu	1	1
06. Tambahsari	1	1
07. Limbangan	1	1
08. Pegeroyo	1	1
09. Srinulan	1	1
10. Tabel	1	1
11. Ngesrebelong	1	1
12. Gonohanjo	1	1
13. Jawisari	1	1
14. Margosari	1	1
15. Tamanrejo	1	1
16. Pegerwojo	1	1
JUMLAH	16	16

BPS Kabupaten Kendal

Sumber data : Kantor Kecamatan Limbangan

Calatan :

Tabel : 2.3

**BANYAKNYA PERANGKAT DESA
KECAMATAN LIMBANGAN**

TAHUN : 2000

DESA	KEPALA DESA		SEK. DESA		KEPALA URUSAN		PEMBANTU KEPALA URUSAN		KEPALA DUSUN		PEMBANTU KEPALA DUSUN		JUMLAH	
	L	P	L	P	L	P	L	P	L	P	L	P	L	P
	(1)	(2)	(3)	(4)	(5)	(6)	(7)	(8)	(9)	(10)	(11)	(12)	(13)	(14)
01. Kedungbolo	1	0	1	0	4	0	1	0	7	0	0	0	14	0
02. Peron	0	1	1	0	4	0	1	0	5	0	0	0	11	1
03. Gondang	0	1	1	0	4	0	1	0	3	1	0	0	9	2
04. Pekis	1	0	1	0	4	0	1	0	4	0	0	0	11	0
05. Sumberahayu	1	0	1	0	3	1	1	0	2	0	0	0	8	1
06. Tambahsan	1	0	0	1	4	0	1	0	2	0	0	0	8	1
07. Limbangan	1	0	1	0	4	0	0	0	6	0	4	0	16	0
08. Pegertoya	1	0	1	0	4	0	0	0	2	0	0	0	8	0
09. Sinwulan	1	0	1	0	4	0	1	0	2	0	0	0	9	0
10. Tabel	1	0	1	0	4	0	1	0	2	0	0	0	9	0
11. Ngesrepbalong	1	0	1	0	4	0	1	0	7	0	0	0	14	0
12. Gonoharjo	1	0	1	0	4	0	1	0	4	0	0	0	11	0
13. Jawisari	1	0	1	0	4	0	1	0	2	0	0	0	9	0
14. Margosari	1	0	1	0	4	0	1	0	4	0	0	0	11	0
15. Tamanrejo	1	0	1	0	4	0	1	0	4	0	0	0	11	0
16. Pagenwojo	1	0	0	1	4	0	1	0	7	0	0	0	13	1
JUMLAH 2000	14	2	14	2	63	1	14	0	63	1	4	0	172	6
1999	0	0	10	2	50	0	14	0	45	0	0	0	119	2
1998														

Sumber data : Kantor Kecamatan Limbangan

Catatan :

BPS Kabupaten Kendal

Tabel : 3.1.

**BANYAKNYA KEPALA KELUARGA DAN BANGUNAN TEMPAT TINGGAL
KECAMATAN LIMBANGAN**

TAHUN : 2000

DESA	KEPALA KELUARGA	BANGUNAN TEMPAT TINGGAL
(1)	(2)	(3)
01. Kedungbolo	877	674
02. Peron	826	704
03. Gondang	473	461
04. Pekis	327	291
05. Sumberrahayu	220	191
06. Tambahsari	376	361
07. Limbangan	1.146	883
08. Pagertoya	191	189
09. Sinwatan	162	143
10. Tabel	348	279
11. Ngesrepaibong	647	524
12. Gonoharjo	636	461
13. Jawisari	243	188
14. Margosari	509	446
15. Tamanrejo	505	458
16. Pagerwojo	519	469
JUMLAH 2000	8.004	6.712
1999		6.592
1998		6.135

BPS Kabupaten Kendal

Sumber data : Statistik Kecamatan Limbangan & PPLKB Kecamatan Limbangan
Catatan :

Tabel : 3.2

**KEPADATAN KELUARGA
KECAMATAN LIMBANGAN**

TAHUN : 2000

DESA	PENDUDUK	KELUARGA	KEPADATAN (Orang/KK)
(1)	(2)	(3)	(4)
01. Kedungbolo	3.101	877	4
02. Peron	2.373	826	3
03. Gondang	1.631	473	3
04. Pakis	1.141	327	3
05. Sumberahayu	791	220	4
06. Tambahsari	1.452	376	4
07. Limbangan	4.579	1.146	4
08. Pagertoya	699	191	4
09. Sriwulan	598	162	4
10. Tabel	1.015	348	3
11. Ngesrepbalong	2.474	647	4
12. Gonoharjo	2.187	635	3
13. Jawisari	850	243	3
14. Margosari	1.975	509	4
15. Tamanrejo	2.046	505	4
16. Pagenwojo	1.934	519	4
JUMLAH 2000	28.836	8.004	4
	1999		
	1998		

BPS Kabupaten Kendal

Sumber data : Statistik Kecamatan Limbangan & PPLKB Kecamatan Limbangan

Catatan :

Tabel : 3.3

**BANYAKNYA KELUARGA MENURUT TAHAPAN
KECAMATAN LOMBANGAN**

TAHUN : 2000

DESA	PRA SEJAHTERA		SEJAHTERA I		SEJAHTERA	JUM
	ALEK	BAE	ALEK	BAE	III	LAH
(1)	(2)	(3)	(4)	(5)	(6)	(7)
01. Kedungboto	354	266	22	44	171	877
02. Peron	227	198	15	49	337	826
03. Gondang	83	58	68	27	226	473
04. Pekis	46	42	13	64	162	327
05. Sumbenahayu	10	28	14	16	152	220
06. Tambahsari	97	67	2	13	197	376
07. Limbangan	142	146	11	96	751	1.146
08. Pagerloya	11	19	51	24	86	191
09. Srinulan	36	19	19	36	54	162
10. Tabel	66	54	18	116	94	348
11. Ngesrepebalong	148	164	42	103	190	647
12. Gonoarjo	121	45	111	149	209	636
13. Jawisari	88	3	0	0	152	243
14. Margosari	115	84	20	132	158	509
15. Tamanrejo	48	164	26	53	215	505
16. Pagerwojo	82	104	7	48	278	519
JUMLAH 2000	1.682	1.482	439	969	3.432	8.004
1999						
1998						

BPS Kabupaten Kendal

Sumber data : PPLKB Kecamatan Limbangan

Catatan : - ALEK : Alasan Ekonomi

- BAE : Bukan Alasan Ekonomi

Tabel : 3.4

**BANYAKNYA TEMPAT TINGGAL PENDUDUK
KECAMATAN LIMBANGAN**

TAHUN : 2000

DESA	PER- MANEN	SEMI PER- MANEN	PAPAN	BAMBU	JUMLAH
(1)	(2)	(3)	(4)	(5)	(6)
01. Kedungbolo	232	125	225	92	674
02. Peron	257	31	342	74	704
03. Gondang	224	25	184	28	461
04. Pakis	126	68	45	32	291
05. Sumberrahayu	98	31	43	19	191
06. Tambahsari	174	65	66	46	351
07. Limbangan	354	268	184	77	663
08. Pegertoya	163	12	10	4	189
09. Sriwulan	113	13	9	8	143
10. Tabel	104	19	79	77	279
11. Ngesreppalong	181	75	168	99	524
12. Gonoharjo	189	37	191	44	461
13. Jawisari	99	26	26	37	188
14. Margosari	201	31	189	25	446
15. Tamansrejo	183	38	191	46	458
16. Pagerwojo	166	48	180	55	449
JUMLAH 2000	2.884	933	2.132	763	6.712
1999	2.782	836	2.202	772	6.592
1998	2.162	653	2.158	942	6.135

BPS Kabupaten Kendal

Sumber data : Statistik Kecamatan Limbangan

Cetakan :

Tabel : 3.5

**BANYAKNYA PENDUDUK DIRINCI MENURUT JENIS KELAMIN
KECAMATAN LIMBANGAN**

TAHUN : 2000

DESA	LAKHLAKI	PEREMPUAN	JUMLAH
(1)	(2)	(3)	(4)
01. Kedungboto	1.540	1.561	3.101
02. Peron	1.182	1.191	2.373
03. Gondang	826	806	1.631
04. Pakis	566	556	1.141
05. Sumberrahayu	362	399	791
06. Tambasari	746	706	1.452
07. Limbangan	2.268	2.291	4.579
08. Pagerloya	357	342	699
09. Sniwutan	266	303	568
10. Tabel	508	507	1.015
11. Ngesrepebalong	1.234	1.240	2.474
12. Gonoharjo	1.133	1.054	2.187
13. Jawisari	419	431	860
14. Margosari	944	1.031	1.975
15. Tamanejo	1.037	1.009	2.046
16. Pagerwojo	927	1.007	1.934
JUMLAH 2000	14.403	14.433	28.836
1999	14.301	14.249	28.550
1998	14.162	14.107	28.269

BPS Kabupaten Kendal

Sumber data: Monografi DESA 2000

Catatan :

Tabel : 3.6

**KEPADATAN PENDUDUK
KECAMATAN LIMBANGAN**

TAHUN : 2000

DESA	PENDUDUK	LUAS	KEPADATAN	
		(Km ²)	(Orang/Km ²)	
(1)	(2)	(3)	(4)	
01. Kedungboto	3.101	12,39	250	
02. Peron	2.373	9,49	250	
03. Gondang	1.631	2,46	662	
04. Pakis	1.141	3,49	327	
05. Sumberahayu	791	3,38	234	
06. Tambahsari	1.452	1,45	1.002	
07. Limbangan	4.579	8,16	561	
08. Pegerloya	669	1,36	515	
09. Srwutan	568	1,44	407	
10. Tabel	1.015	1,24	817	
11. Ngesrepebalong	2.474	12,75	194	
12. Gonoharjo	2.167	7,57	289	
13. Jawisari	850	1,66	513	
14. Margosari	1.975	1,47	1.342	
15. Tamanrejo	2.046	1,80	1.136	
16. Pegerwojo	1.934	1,60	1.210	
JUMLAH 2000		28.836	71,72	402
1999		28.550	71,72	398
1998		28.269	71,72	394

BPS Kabupaten Kendal

Sumber data : Statistik Kecamatan Limbangan

Cetakan :

Tabel : 3.7

**SEX RATIO PENDUDUK LAKI-LAKI TERHADAP PEREMPUAN
KECAMATAN LIMBANGAN**

TAHUN : 2000

DESA	PENDUDUK		SEX RATIO (PER 1000)
	LAKI-LAKI	PEREMPUAN	
(1)	(2)	(3)	(4)
01. Kedungboto	1.540	1.561	987
02. Peron	1.182	1.191	992
03. Gondang	626	605	1.026
04. Pakis	595	556	1.062
05. Sumberrahayu	392	399	982
06. Tambahsari	746	708	1.057
07. Limbangan	2.288	2.291	999
08. Pagerloya	357	342	1.044
09. Sritulan	285	303	941
10. Tabel	508	507	1.002
11. Ngesrepbalong	1.234	1.240	995
12. Gonohejo	1.133	1.054	1.075
13. Jewisari	419	431	972
14. Margosari	944	1.031	916
15. Tamanejo	1.037	1.009	1.028
16. Pagerwojo	927	1.007	921
JUMLAH 2000	14.403	14.433	999
1999	14.301	14.249	1.004
1998	14.162	14.107	1.004

BPS Kabupaten Kendal

Sumber data : Statistik Kecamatan Limbangan

Catatan :

Tabel : 3.8

PERKEMBANGAN PENDUDUK PER TAHUN
KECAMATAN LIMBANGAN

TAHUN : 2000

TAHUN	PENDUDUK	PERKEMBANGAN
		PENDUDUK
		(%)
(1)	(2)	(3)
1981	24.807	-
1982	24.981	0,70
1983	24.568	-1,65
1984	25.292	2,95
1985	25.665	1,47
1986	25.631	-0,13
1987	25.904	1,07
1988	26.241	1,30
1989	26.699	1,75
1990	26.202	-1,86
1991	26.440	0,91
1992	26.902	1,75
1993	27.166	1,06
1994	27.234	0,18
1995	27.651	1,53
1996	27.811	0,58
1997	28.044	0,84
1998	28.269	0,80
1999	28.550	0,99
2000	28.836	1,00

Sumber data : Statistik Kecamatan Limbangan
Cetakan :

BPS Kabupaten Kendal

Tabel : 3.9

**BANYAKNYA PENDUDUK MENURUT KELOMPOK UMUR
DAN JENIS KELAMIN
KECAMATAN LIMBANGAN
TAHUN : 2000**

UMUR	LAKI-LAKI	PEREMPUAN	JUMLAH
(1)	(2)	(3)	(4)
0 - 4	1.649	1.636	3.285
5 - 9	1.654	1.651	3.305
10 - 14	1.674	1.662	3.336
15 - 19	1.390	1.376	2.766
20 - 24	1.286	1.271	2.557
25 - 29	1.364	1.347	2.711
30 - 39	1.946	1.930	3.876
40 - 49	1.235	1.228	2.463
50 - 59	1.203	1.190	2.393
60 keatas	1.002	1.142	2.144
JUMLAH 2000	14.403	14.433	28.836
1999	14.301	14.249	28.550
1998	14.162	14.107	28.269

BPS Kabupaten Kendal

Sumber data : Statistik Kecamatan Limbangan

Catatan :

Tabel : 3.10

BANYAKNYA PENDUDUK UMUR 5 - 6, 7 - 12, 13 - 15
KECAMATAN LIMBANGAN

TAHUN : 2000

DESA	5 - 6	7 - 12	13 - 15
(1)	(2)	(3)	(4)
01. Kedungbolo	175	478	215
02. Peron	166	390	127
03. Gondang	58	163	83
04. Pakis	73	167	69
05. Sumberehayu	35	98	51
06. Tambahsari	58	197	102
07. Limbangan	239	468	467
08. Pagerloya	44	95	36
09. Srinulan	38	89	30
10. Tabel	66	160	56
11. Ngesrepaolong	171	397	132
12. Goncharjo	99	245	94
13. Jawisari	70	87	97
14. Margosari	106	243	85
15. Tamanrejo	140	365	109
16. Pagerwojo	134	356	102
JUMLAH 2000	1.672	3.998	1.654
1999	1.612	3.996	1.827
1998	1.598	3.962	1.810

BPS Kabupaten Kendal

Sumber data : Statistik Kecamatan Limbangan

Catatan :

Tabel : 3.11

**BANYAKNYA MUTASI PENDUDUK
KECAMATAN LIMBANGAN**

TAHUN : 2000

DESA	KELA- HIRAN	KEMA- TIAN	DATANG	PERGI
(1)	(2)	(3)	(4)	(5)
01. Kedungbolo	33	7	8	0
02. Peron	15	3	0	2
03. Gondang	25	13	4	6
04. Pakis	5	6	1	3
05. Sumberrahayu	6	2	2	3
06. Tambahsari	28	7	16	7
07. Limbangan	70	37	13	10
08. Pegeroya	6	1	6	0
09. Sriwulan	9	5	6	2
10. Tabel	5	9	12	0
11. Nigesrepalong	28	5	0	5
12. Gonoharjo	26	11	7	4
13. Jawisari	15	5	7	2
14. Margosari	11	1	81	2
15. Tamanrejo	20	7	1	28
16. Pegerwojo	11	10	12	0
JUMLAH 2000	313	129	176	74
1999	347	99	85	110
1998	164	180	61	75

BPS Kabupaten Kendal

Sumber data : Kantor Kecamatan Limbangan
Catatan :

Tabel : 3.12

**BANYAKNYA PENDUDUK DI ATAS 5 TAHUN
DIRINCI MENURUT PENDIDIKAN
KECAMATAN LIMBANGAN
TAHUN : 2000**

DESA	TIDAK	TIDAK	BELUM	TAMAT SD	
	SEKOLAH	TAMAT SD			
(1)	(2)	(3)	(4)	(5)	
01. Kedungboto	557	596	511	669	
02. Peron	1.114	218	332	693	
03. Gondang	523	208	225	468	
04. Pakis	60	74	88	319	
05. Sumberrahayu	118	114	67	221	
06. Tambahsari	186	197	190	406	
07. Limbangan	236	691	1.245	1.462	
08. Pageroyo	90	98	92	195	
09. Sinvulan	66	83	77	164	
10. Tabel	150	46	449	264	
11. Ngesrepbelong	217	1.365	371	662	
12. Gonoarjo	96	122	194	662	
13. Jawisan	114	98	201	242	
14. Margosari	152	128	227	601	
15. Tamanrejo	38	86	230	598	
16. Pegerwojo	183	155	243	197	
	JUMLAH 2000	3.940	4.277	4.742	8.292
	1999	3.928	4.265	4.761	3.298
	1998	3.928	4.277	4.764	3.298

BPS Kabupaten Kendal

Sumber data : Statistik Kecamatan Limbangan
Catatan :

Tabel : 3.12 (Lanjutan)

**BANYAKNYA PENDUDUK DI ATAS 5 TAHUN
DIRINCI MENURUT PENDIDIKAN
KECAMATAN LIMBANGAN
TAHUN : 2000**

DESA	TAMAT		
	SLTP	SLTA	PT /AKADEMI
(1)	(6)	(7)	(8)
01. Kedungboto	138	58	5
02. Peron	292	98	6
03. Gondang	59	33	7
04. Pakis	57	49	6
05. Sumberahayu	143	54	3
06. Tambahsari	78	62	6
07. Limbangan	658	297	34
08. Pagerloya	102	40	6
09. Sriwulan	84	44	6
10. Tabel	109	68	9
11. Ngesrepekalong	318	127	8
12. Gonoarjo	89	45	8
13. Jawisari	83	33	4
14. Margosari	112	45	13
15. Tamanejo	317	116	32
16. Pagerwojo	158	73	5
JUMLAH 2000	2.997	1.242	158
1999	2.627	1.231	140
1998	2.096	1.206	132

BPS Kabupaten Kendal

Sumber data : Statistik Kecamatan Limbangan
Catalan :

Tabel : 3.13

**BANYAKNYA PENDUDUK DI ATAS 10 TAHUN YANG BEKERJA
DIRINCI MENURUT MATA PENCAHARIAN
KECAMATAN LIMBANGAN
TAHUN : 2000**

DESA	PETANI	BURUH TANI	NELAYAN	PENGU- SAHA	BURUH INDUSTRI/ BANGUNAN
(1)	(2)	(3)	(4)	(5)	(6)
01. Kedungboto	558	287	0	4	213
02. Peron	1.221	145	0	1	125
03. Gondang	318	115	0	6	23
04. Pakis	411	125	0	1	46
05. Sumbemahayu	298	226	0	10	127
06. Tambahsari	272	394	0	1	115
07. Limbangan	1.339	1.338	0	4	169
08. Pagerloya	112	208	0	10	69
09. Srinulan	113	129	0	1	67
10. Tabel	219	211	0	1	78
11. Ngesrepebelong	632	567	0	2	236
12. Gonoarjo	708	627	0	3	148
13. Jawisari	213	238	0	0	87
14. Margosari	278	446	0	2	129
15. Tamarrejo	708	671	0	3	63
16. Pagerwojo	418	465	0	3	159
JUMLAH 2000	7.618	6.192	0	52	1.692
1999	7.796	6.148	0	50	1.843
1998	7.796	5.978	0	50	1.838

BPS Kabupaten Kendal

Sumber data : Statistik Kecamatan Limbangan

Catatan :

Tabel : 3.13 (Lanjutan)

**BANYAKNYA PENDUDUK DI ATAS 10 TAHUN YANG BEKERJA
DIRINCI MENURUT MATA PENGAHARIAN
KECAMATAN LIMBANGAN
TAHUN : 2000**

DESA	PE -	ANG -	PNS /	PEN -	LAIN
	DAGANG	KUTAN	ABRI	SIUN	LAIN
(1)	(7)	(8)	(9)	(10)	(11)
01. Kedungboto	15	18	19	6	308
02. Peron	19	16	89	10	236
03. Gondang	22	18	26	6	162
04. Pekis	14	6	44	5	115
05. Sumberahayu	8	3	22	3	80
06. Tambahsari	11	3	11	14	143
07. Limbangan	62	46	136	49	487
08. Pagerloya	3	9	5	4	69
09. Sinvulan	3	3	9	6	58
10. Tabet	4	8	26	3	102
11. Ngesrebalong	25	4	15	6	246
12. Gonoharjo	29	18	15	9	218
13. Jawisari	8	6	8	3	84
14. Margosari	24	22	36	6	197
15. Tamanrejo	86	19	63	12	204
16. Pegenwojo	97	16	16	6	183
JUMLAH 2000	430	215	539	148	2.902
1999	422	205	518	129	7.359
1998	422	201	510	128	7.365

BPS Kabupaten Kendal

Sumber data : Statistik Kecamatan Limbangan

Calatan :

Tabel : 4.1.

**BANYAKNYA PUS AKSEPTOR KB AKTIF
KECAMATAN LIMBANGAN**

TAHUN : 2000

DESA	PUS	KONTRASEPSI			
		IUD	PIL	KONDOM	
(1)	(2)	(3)	(4)	(5)	
01. Kedungboto	649	76	123	1	
02. Peron	639	102	92	0	
03. Gondang	401	42	64	0	
04. Pakis	251	37	18	0	
05. Sumberrahayu	150	21	11	0	
06. Tambahsari	267	26	39	0	
07. Limbangan	832	109	142	2	
08. Pageroyo	151	20	24	0	
09. Sruwutan	113	15	13	0	
10. Tabel	203	31	21	0	
11. Ngesrepbalong	498	72	67	0	
12. Gonoharjo	446	125	64	0	
13. Jawisari	181	79	10	0	
14. Margosari	366	17	65	0	
15. Tamanrejo	339	45	42	0	
16. Pagerwojo	365	29	67	0	
	JUMLAH 2000	5.901	846	662	3
	1999	5.752	1.014	842	8
	1998	5.336	1.094	777	3

BPS Kabupaten Kendal

Sumber data : PPLKB Kecamatan Limbangan

Catatan :

Tabel : 4.1. (lanjutan)

**BANYAKNYA PUS AKSEPTOR KB AKTIF
KECAMATAN LIMBANGAN**

TAHUN : 2000

DESA	KONTRASEPSI				JUMLAH
	INP	SUNTIK	MOP	MOW	
(1)	(6)	(7)	(8)	(9)	(10)
01. Kedungboto	166	123	23	22	534
02. Peron	201	55	10	78	538
03. Gondang	111	45	4	28	294
04. Pakis	57	48	0	30	190
05. Sumberahayu	38	34	0	15	119
06. Tambahsan	24	117	6	27	239
07. Limbangan	63	231	26	75	648
08. Pagerloya	28	32	0	22	126
09. Sriwulan	3	38	1	23	94
10. Tabel	39	53	1	27	172
11. Ngesrebalong	48	171	4	40	402
12. Gonoarjo	50	88	6	29	362
13. Jawisari	2	44	1	13	149
14. Margosari	32	118	6	12	250
15. Tamanrejo	6	138	7	9	247
16. Pagerwojo	9	152	10	23	290
JUMLAH 2000	877	1.466	105	473	4.054
1999	927	1.417	108	498	4.814
1998	819	1.170	118	475	4.458

BPS Kabupaten Kendal

Sumber data : PPLKB Kecamatan Limbangan

Catatan :

Tabel : 5.1

**BANYAKNYA PEMELUK AGAMA
KECAMATAN LIMBANGAN**

TAHUN : 2000

DESA	ISLAM	KRISTEN		BUDHA	HINDU	
		PROT.	KTL			
(1)	(2)	(3)	(4)	(5)	(6)	
01. Kedungbalo	3.079	6	16	0	0	
02. Peron	2.345	14	9	5	0	
03. Gondang	1.627	4	0	0	0	
04. Pakis	1.132	0	9	0	0	
05. Sumberahayu	782	9	0	0	0	
06. Tambahsari	1.440	12	0	0	0	
07. Limbangan	4.481	48	48	2	0	
08. Pegertoya	690	6	0	3	0	
09. Sriwutan	572	5	0	11	0	
10. Tabel	1.013	1	1	0	0	
11. Ngesrepatong	2.278	106	0	91	0	
12. Gonoherjo	2.162	5	0	0	0	
13. Jawisari	660	0	0	0	0	
14. Margosari	1.942	14	19	0	0	
15. Tamanrejo	2.014	32	0	0	0	
16. Pegerwojo	1.834	0	0	0	0	
JUMLAH 2000		28.361	261	102	112	0
1999		28.086	258	100	109	0
1998		27.811	252	99	107	0

BPS Kabupaten Kendal

Sumber data : Statistik Kecamatan Limbangan

Cetakan :

Tabel : 5.2

**BANYAKNYA TEMPAT IBADAH
KECAMATAN LIMBANGAN**

TAHUN : 2000

DESA	MASJID	MUSHOLA	GEREJA	KULU PURA	
(1)	(2)	(3)	(4)	(5)	
01. Kedungboto		3	7	0	0
02. Peron		2	10	0	0
03. Gondang		2	2	0	0
04. Pekis		4	4	0	0
05. Sumberahayu		2	2	0	0
06. Tambahsari		2	3	0	0
07. Limbangan		8	16	1	0
08. Pagertoyo		1	4	0	0
09. Sriwulan		2	2	0	1
10. Tabel		6	2	0	0
11. Ngesrepatong		6	7	2	1
12. Gonoharjo		5	11	0	0
13. Jawisari		2	4	2	0
14. Margosari		2	9	1	0
15. Tamanrejo		4	9	0	0
16. Pagerwojo		3	9	0	0
JUMLAH 2000		54	101	6	2
		1999	101	6	2
		1998	101	6	2

BPS Kabupaten Kendal

Sumber data : Statistik DESA di Kecamatan Limbangan

Calatan :

Tabel : 5.3

**PESERTA CALON JAMA'AH HAJI
KECAMATAN LIMBANGAN**

TAHUN: 1998 - 2000

DESA	1998	1999	2000
(1)	(2)	(3)	(4)
01. Kedungboto	0	0	0
02. Peron	0	0	0
03. Gondang	0	0	0
04. Pakis	0	0	0
05. Sumbemahayu	0	0	0
06. Tambahsari	0	0	0
07. Limbangan	0	1	1
08. Pagerloya	0	0	0
09. Srinulan	0	0	0
10. Tabel	0	0	0
11. Ngesrepbalong	0	0	0
12. Gonoharjo	0	0	0
13. Jawisari	0	0	0
14. Margosari	0	0	0
15. Temanrejo	0	0	0
16. Pegerwojo	0	0	0
JUMLAH	0	1	1

BPS Kabupaten Kendal

Sumber data : KIA Kecamatan Limbangan
Catatan :

Tabel : 5.4

**BANYAKNYA ULAMA, MUBALIGH, DAN KHOTIB
KECAMATAN LIMBANGAN**

TAHLUN : 2000

DESA	ULAMA	MUBALIGH	KHOTIB
(1)	(2)	(3)	(4)
01. Kedungbolo	1	1	25
02. Peron	2	2	25
03. Gondang	1	2	20
04. Pakis	1	1	20
05. Sumberahayu	1	1	10
06. Tambahsari	1	1	10
07. Limbangan	1	5	40
08. Pagerloya	1	1	10
09. Srinulan	1	1	10
10. Tabel	1	1	10
11. Ngesrepatlong	1	2	30
12. Gonoharjo	2	4	30
13. Jawisari	1	2	10
14. Margosari	1	2	15
15. Tamanrejo	1	3	10
16. Pagerwojo	1	2	25
JUMLAH 2000	18	31	300
1999	18	31	300
1998			

BPS Kabupaten Kendal

Sumber data : KUA Kecamatan Limbangan
Celatan :

Tabel 5.5

BANYAKNYA NIKAH, TALAK, CERAH DAN RUJUK
KECAMATAN LIMBANGAN

TAHUN : 2000

DESA	NIKAH	TALAK	CERAH	RUJUK
(1)	(2)	(3)	(4)	(5)
01. Kedungboto	36	1	1	0
02. Peron	33	0	1	0
03. Gondang	21	0	0	0
04. Pekis	12	1	0	0
05. Sumberehayu	9	0	2	0
06. Tambahsari	21	0	0	0
07. Limbangan	49	1	1	0
08. Pagerloya	7	0	0	0
09. Sriwutan	8	0	0	0
10. Tabel	10	0	0	0
11. Ngesrebalong	21	1	2	0
12. Gonoherjo	19	0	1	0
13. Jawisari	7	0	1	0
14. Margosari	13	0	0	0
15. Tamanrejo	14	0	1	0
16. Pagerwojo	9	0	1	0
JUMLAH 2000	269	4	11	0
1999	307	6	12	0
1998	314	19	25	0

BPS Kabupaten Kendal

Sumber data : KUA Kecamatan Limbangan

Catatan :

Tabel : 8.1

BANYAKNYA SEKOLAH TK, MURID DAN GURU
KECAMATAN LIMBANGAN

TAHUN : 2000

DESA	SEKOLAH	MURID	GURU
(1)	(2)	(3)	(4)
01. Kedungbolo	1	38	2
02. Peron	1	35	2
03. Gondang	0	0	0
04. Pakis	1	22	2
05. Sumberahayu	0	0	0
06. Tambahsari	1	18	2
07. Limbangan	3	112	5
08. Pegerloya	0	0	0
09. Srimutan	0	0	0
10. Tabel	1	25	2
11. Ngesrepebalong	2	39	4
12. Gonoharjo	3	53	4
13. Jawisari	1	23	2
14. Margosari	1	28	2
15. Tamanrejo	2	68	4
16. Pegenwojo	1	43	2
JUMLAH 2000	18	522	33
1999	18	515	33
1998	17	468	28

BPS Kabupaten Kendal

Sumber data : Masing-masing Sekolah di Kecamatan Limbangan

Catatan :

Tabel : 62

**BANYAKNYA SEKOLAH DASAR NEGERI, MURID DAN GURU
KECAMATAN LIMBANGAN**

TAHUN : 2000

DESA	SEKOLAH	MURID	GURU
(1)	(2)	(3)	(4)
01. Kedungbolo	4	416	28
02. Peron	3	415	22
03. Gondang	2	220	16
04. Pakis	2	158	7
05. Sumberrahayu	1	146	7
06. Tambeliansari	1	198	9
07. Limbangan	3	591	25
08. Pagerloya	1	102	7
09. Sriwulan	1	94	8
10. Tabel	1	132	8
11. Ngesrepbalong	3	316	22
12. Gonoarjo	3	260	21
13. Jawisari	1	110	9
14. Margosari	2	208	15
15. Tamanrejo	2	223	15
16. Pagerwojo	2	331	17
JUMLAH 2000		3.938	233
1999		3.952	240
1998		3.964	240

BPS Kabupaten Kendal

Sumber data : Masing-masing Sekolah di Kecamatan Limbangan
Cetakan :

Tabel : 6.3

**BANYAKNYA MADRASAH IBTIDAYAH, MURID DAN GURU
KECAMATAN LIMBANGAN**

TAHUN : 2000

DESA	SEKOLAH	MURID	GURU
(1)	(2)	(3)	(4)
01. Kedungboto	0	0	0
02. Peron	0	0	0
03. Gondang	0	0	0
04. Pekis	0	0	0
05. Sumbermahayu	0	0	0
06. Tambahsari	0	0	0
07. Limbangan	1	81	6
08. Pagertoya	0	0	0
09. Sinwulan	0	0	0
10. Tabel	0	0	0
11. Ngesrepbelong	0	0	0
12. Gonoharjo	0	0	0
13. Jawisari	1	27	5
14. Margosari	0	0	0
15. Tamanrejo	0	0	0
16. Pagerwojo	0	0	0
JUMLAH 2000	2	108	11
1999	2	112	11
1998	2	114	10

BPS Kabupaten Kendal

Sumber data : Masing-masing Sekolah di Kecamatan Limbangan
Catatan :

Tabel : 6.4

**BANYAKNYA SEKOLAH LANJUTAN PERTAMA NEGERI, MURID DAN GURU
KECAMATAN LIMBANGAN**

TAHLUN : 2000

DESA	SEKOLAH	MURID	GURU
(1)	(2)	(3)	(4)
01. Kedungboto	0	0	0
02. Peron	0	0	0
03. Gondang	0	0	0
04. Pakis	0	0	0
05. Sumbemahayu	0	0	0
06. Tambaksari	0	0	0
07. Limbangan	2	713	36
08. Pagertoya	0	0	0
09. Sriwulan	0	0	0
10. Tabel	0	0	0
11. Ngesrepbalong	0	0	0
12. Gonoherjo	0	0	0
13. Jawisari	0	0	0
14. Margosari	0	0	0
15. Tamanrejo	0	0	0
16. Pegerwojo	0	0	0
JUMLAH 2000	2	713	36
1999	2	711	34
1998	2	614	34

BPS Kabupaten Kendal

Sumber data : Masing-masing Sekolah di Kecamatan Limbangan
Catatan : Termasuk SLTP Kejuruan Negeri

Tabel : 6.5

**BANYAKNYA SEKOLAH LANJUTAN PERTAMA SWASTA, MURID DAN GURU
KECAMATAN LIMBANGAN**

TAHUN : 2000

DESA	SEKOLAH	MURID	GURU
(1)	(2)	(3)	(4)
01. Kedungboto	0	0	0
02. Peron	0	0	0
03. Gondang	0	0	0
04. Pakis	0	0	0
05. Sumbemahayu	0	0	0
06. Tembeksari	0	0	0
07. Limbangan	0	0	0
08. Pegertoya	0	0	0
09. Srinulen	0	0	0
10. Tabel	0	0	0
11. Ngesrepebelong	0	0	0
12. Gonoherjo	0	0	0
13. Jawisari	0	0	0
14. Margosari	2	148	21
15. Tamannejo	0	0	0
16. Pegerwojo	0	0	0
JUMLAH 2000	2	148	21
1999	2	152	21
1998	2	168	21

BPS Kabupaten Kendal

Sumber data : Masing-masing Sekolah di Kecamatan Limbangan
Catatan : Termasuk SLTP Kejuruan Swasta

Tabel : 6.6

**BANYAKNYA MADRASAH TSANAWIYAH, MURID DAN GURU
KECAMATAN LIMBANGAN**

TAHUN : 2000

DEGA	SEKOLAH	MURID	GURU
(1)	(2)	(3)	(4)
01. Kedungboto	0	0	0
02. Peron	1	88	10
03. Gondang	0	0	0
04. Pakis	0	0	0
05. Sumberahayu	0	0	0
06. Tambahsari	0	0	0
07. Limbangan	1	99	12
08. Pagertoya	0	0	0
09. Simutan	0	0	0
10. Tabel	0	0	0
11. Ngesrebalong	0	0	0
12. Gonoharjo	0	0	0
13. Jawisari	0	0	0
14. Margosari	0	0	0
15. Tamandrejo	0	0	0
16. Pagerwojo	0	0	0
JUMLAH 2000	2	187	22
1999	2	199	22
1998	2	204	22

BPS Kabupaten Kendal

Sumber data : Masing-masing Sekolah di Kecamatan Limbangan

Catatan :

Tabel : 7.1

**BANYAKNYA DOKTER, TENAGA MEDIS (MANTRI KESEHATAN),
 BIDAN, DUKUN BAYI, DAN JURU SUNAT
 KECAMATAN LIMBANGAN
 TAHUN : 2000**

DESA	DOKTER	MANTRI KES.	BIDAN	DUKUN BAYI	JURU SUNAT
(1)	(2)	(3)	(4)	(5)	(6)
01. Kedungbolo	0	0	1	3	0
02. Peron	0	0	1	2	0
03. Gondang	0	0	1	2	0
04. Pakis	0	0	1	0	0
05. Sumberahayu	0	0	1	0	0
06. Tambahsari	0	1	1	2	0
07. Limbangan	1	1	2	2	0
08. Pagerloye	0	0	0	1	0
09. Sripulan	0	0	1	0	0
10. Tabel	0	0	0	1	0
11. Ngesrebalong	0	0	1	2	0
12. Gonoarjo	0	2	1	1	0
13. Jawisari	0	0	1	1	0
14. Margosari	0	0	0	1	0
15. Tamanrejo	0	2	1	0	0
16. Pagerwojo	0	0	1	1	0
JUMLAH 2000	1	8	14	19	0
1999	1	3	13	22	0
1998	1	3	13	22	0

BPS Kabupaten Kendal

Sumber data : Puskesmas Kecamatan Limbangan
 Catatan :

Tabel : 7.2

**BANYAKNYA FASILITAS KESEHATAN
KECAMATAN LIMBANGAN**

TAHUN : 2000

DESA	RSU	PUSKESMAS	PUSKESMAS PEMBANTU
(1)	(2)	(3)	(4)
01. Kedungbolo	0	0	1
02. Peron	0	0	0
03. Gondang	0	0	0
04. Pakis	0	0	1
05. Sumberahayu	0	0	0
06. Tambahsari	0	0	0
07. Limbangan	0	1	0
08. Pagerloya	0	0	0
09. Srinulan	0	0	0
10. Tabel	0	0	0
11. Ngesrepbalong	0	0	0
12. Gonoherjo	0	0	0
13. Jawisari	0	0	0
14. Margosari	0	0	0
15. Tamannejo	0	0	1
16. Pagerwojo	0	0	0
JUMLAH 2000	0	1	3
1999	0	1	3
1998	0	1	3

BPS Kabupaten Kendal

Sumber data: Puskesmas Kecamatan Limbangan
Catatan :

Tabel : 7.2 (lanjutan)

**BANYAKNYA FASILITAS KESEHATAN
KECAMATAN LIMBANGAN**

TAHUN : 2000

DESA	DOKTER	DOKTER	RUMAH
	UMUM	GIGI	BERSALIN
(1)	(2)	(3)	(4)
01. Kedungbolo	0	0	0
02. Peron	0	0	0
03. Gondang	0	0	0
04. Pakis	0	0	0
05. Sumberrahayu	0	0	0
06. Tambesari	0	0	0
07. Limbangan	1	0	0
08. Pageroyo	0	0	0
09. Srinulan	0	0	0
10. Tabel	0	0	0
11. Ngesrebalong	0	0	0
12. Gonoharjo	0	0	0
13. Jewisari	0	0	0
14. Margosari	0	0	0
15. Tamanejo	0	0	0
16. Pagerwojo	0	0	0
JUMLAH 2000			
	1	0	0
1999			
	1	0	0
1998			
	1	0	0

BPS Kabupaten Kendal

Sumber data: Puskesmas Kecamatan Limbangan

Catatan :

Tabel : 7.3

**BANYAKNYA RUMAH SEHAT A, B, C
KECAMATAN LIMBANGAN**

TAHUN : 2000

DESA	TYPE RUMAH SEHAT			JUMLAH	
	A SEHAT	B KURANG SEHAT	C TIDAK SEHAT		
(1)	(2)	(3)	(4)	(5)	
01. Kedungbolo	132	125	417	674	
02. Peron	217	362	125	704	
03. Gondang	224	25	212	461	
04. Pakis	96	131	63	290	
05. Sumberahayu	95	36	60	191	
06. Tambahsari	171	155	25	351	
07. Limbangan	349	256	278	883	
08. Pagerloya	142	12	35	189	
09. Smwutan	110	12	21	143	
10. Tabel	95	130	54	279	
11. Ngesreppalong	211	123	190	524	
12. Gonoarjo	180	113	168	461	
13. Jawisari	88	38	62	188	
14. Margosari	197	116	133	446	
15. Tamanrejo	181	125	152	458	
16. Pagerwojo	183	188	98	469	
	JUMLAH 2000	2.671	1.947	2.093	6.711
	1999	2.677	653	3.062	6.592
	1998	2.128	653	3.052	6.043

BPS Kabupaten Kendal

Sumber data : Kantor Kecamatan Limbangan

Catatan :

Tabel : 7.4

**BANYAKNYA SARANA AIR BERSIH
KECAMATAN LIMBANGAN**

TAHUN : 2000

DESA	SUMUR	SPT	SUMUR	PELANG- GAN	
	ARTETIS		GALI	PAM	
(1)	(2)	(3)	(4)	(5)	
01. Kedungboto	0	0	33	0	
02. Peron	0	0	81	0	
03. Gondang	0	0	0	0	
04. Pakis	0	0	0	0	
05. Sumbemahsyu	0	0	0	0	
06. Tambahsari	0	0	53	0	
07. Limbangan	0	0	131	0	
08. Pegertoya	0	0	4	0	
09. Sinwutan	0	0	0	0	
10. Tabel	0	0	0	0	
11. Ngesrepatlong	0	0	38	0	
12. Gonoherjo	0	0	0	0	
13. Jawisari	0	0	0	0	
14. Mergosari	0	0	114	0	
15. Tamanrejo	0	0	119	0	
16. Pegerwojo	0	0	91	0	
JUMLAH 2000		0	0	664	0
1999		0	0	654	0
1998		0	0	654	0

BPS Kabupaten Kendal

Sumber data : Puskesmas Kecamatan Limbangan

Catatan :

Tabel : 7.6

BANYAKNYA JAMBAAN UMUM, INPRES, DAN SWADAYA
KECAMATAN LIMBANGAN

TAHUN : 2000

DESA	UMUM	INPRES	SWADAYA
(1)	(2)	(3)	(4)
01. Kedungboto	0	0	124
02. Peron	0	0	278
03. Gondang	0	0	137
04. Pekis	0	0	52
06. Sumbereheyu	0	0	92
06. Tambahsari	0	0	128
07. Limbangan	0	0	183
08. Pagerloya	0	0	44
09. Sruwatan	0	0	52
10. Tabel	0	0	38
11. Ngesrepatong	0	0	127
12. Gonoarjo	0	0	125
13. Jawisari	0	0	112
14. Margosari	0	12	136
15. Tamanrejo	0	54	181
16. Pegerwojo	0	27	180
JUMLAH 2000	0	93	1.966
1999	0	93	1.897
1998	0	93	1.897

BPS Kabupaten Kendal

Sumber data : Puskesmas Kecamatan Limbangan

Catatan :

Tabel : 8.1

**BANYAKNYA PENDERITA CACAT
KECAMATAN LIMBANGAN**

TAHLIN : 2000

DESA	JENIS PENDERITA CACAT							
	TUNA NETRA	TUBUH	MEN TAL	BISU	TULI	BISU TULI	JUM LAH	
(1)	(2)	(3)	(4)	(5)	(6)	(7)	(8)	
01. Kedungbolo		0	1	0	0	0	3	4
02. Peron		1	3	0	0	0	2	6
03. Gondang		1	2	2	0	0	0	5
04. Pakis		0	1	2	0	0	0	3
05. Sumbemahayu		2	0	0	0	4	1	7
06. Tambahsari		0	0	0	0	0	0	0
07. Limbangan		1	3	0	0	5	0	9
08. Pegertoya		0	1	0	0	0	1	2
09. Sinwulan		2	1	0	0	0	1	4
10. Tabel		2	3	0	0	0	0	5
11. Ngesrepbalong		0	0	0	0	5	2	7
12. Gonoherjo		0	2	0	0	0	0	2
13. Jawisari		0	2	0	0	0	0	2
14. Mergosari		2	1	0	1	0	0	4
15. Tamanrejo		0	2	0	0	0	0	2
16. Pegervojo		0	0	0	0	0	2	2
JUMLAH 2000		11	22	4	1	14	12	64
1999		19	41	19	0	0	0	79
1998		19	41	19	0	0	0	79

Sumber data : Kantor Kecamatan Limbangan
Catatan :

BPS Kabupaten Kendal

Tabel : 9.1

**LUAS PANEN DAN PRODUKSI PADI SAWAH DAN GOGO
KECAMATAN LIMBANGAN**

TAHLUN : 2000

DESA	PADI SAWAH		PADI GOGO	
	LUAS	PRODUKSI	LUAS	PRODUKSI
	(Ha)	(Ton)	(Ha)	(Ton)
(1)	(2)	(3)	(4)	(5)
01. Kedungbolo	40,00	164,00	0,00	0,00
02. Peron	187,00	997,00	0,00	0,00
03. Gondang	96,00	422,00	0,00	0,00
04. Pakis	156,00	842,00	0,00	0,00
05. Sumberahayu	136,00	707,00	0,00	0,00
06. Tambahsari	76,00	395,00	0,00	0,00
07. Limbangan	267,00	1.521,00	0,00	0,00
08. Pageroyo	86,00	439,00	0,00	0,00
09. Srinutan	64,00	328,00	0,00	0,00
10. Tabel	151,00	815,00	0,00	0,00
11. Ngesrebelong	142,00	653,00	0,00	0,00
12. Gonoharjo	205,00	984,00	0,00	0,00
13. Jawisari	69,00	427,00	0,00	0,00
14. Margosari	107,00	556,00	0,00	0,00
15. Tamanrejo	156,00	842,00	0,00	0,00
16. Pegerwojo	144,00	734,00	0,00	0,00
JUMLAH 2000				
	2.122,00	10.824,00	0,00	0,00
	1999	10.732,00	0,00	0,00
	1998	11.268,00	0,00	0,00

BPS Kabupaten Kendal

Sumber data : Mantri Tani Kecamatan Limbangan

Catatan :

Tabel : 9.2

**LUAS PANEN DAN PRODUKSI PADI DAN JAGUNG
KECAMATAN LIMBANGAN**

TAHUN : 2000

DESA	PADI		JAGUNG	
	LUAS	PRODUKSI	LUAS	PRODUKSI
	(Ha)	(Ton)	(Ha)	(Ton)
(1)	(2)	(3)	(4)	(5)
01. Kedungboto	40,00	164,00	60,00	120,00
02. Peron	187,00	997,00	65,00	130,00
03. Gondang	96,00	422,00	40,00	80,00
04. Pakis	158,00	842,00	18,00	36,00
05. Sumberahayu	136,00	707,00	0,00	0,00
06. Tambahsari	76,00	395,00	0,00	0,00
07. Limbangan	287,00	1.521,00	0,00	0,00
08. Pegerloya	66,00	439,00	0,00	0,00
09. Sriwulan	64,00	326,00	0,00	0,00
10. Tabel	151,00	815,00	0,00	0,00
11. Ngesrepebalong	142,00	653,00	15,00	30,00
12. Gonoharjo	205,00	994,00	8,00	16,00
13. Jawisari	89,00	427,00	2,00	4,00
14. Margosari	107,00	556,00	8,00	16,00
15. Tamanrejo	156,00	842,00	2,00	4,00
16. Pegerwojo	144,00	734,00	2,00	4,00
JUMLAH 2000	2.122,00	10.824,00	220,00	440,00
1999	2.238,00	10.732,00	265,00	530,00
1998	2.015,00	11.268,00		

BPS Kabupaten Kendal

Sumber data : Mantri Tani Kecamatan Limbangan

Cetakan :

Tabel : 9.3

**LUAS PANEN DAN PRODUKSI UBI KAYU DAN UBI JALAR
KECAMATAN LIMBANGAN**

TAHUN : 2000

DESA	UBI KAYU		UBI JALAR		
	LUAS	PROD	LUAS	PROD	
	(Ha)	(Ton)	(Ha)	(Ton)	
(1)	(2)	(3)	(4)	(5)	
01. Kedungboto	15,00	100,00	0,00	0,00	
02. Peron	13,00	87,00	0,00	0,00	
03. Gondang	8,00	54,40	0,00	0,00	
04. Pakis	3,00	19,80	0,00	0,00	
05. Sumberrahayu	3,00	20,40	0,00	0,00	
06. Tambahsari	3,00	20,10	0,00	0,00	
07. Limbangan	8,00	54,40	3,00	26,40	
08. Pageroyo	0,00	0,00	0,00	0,00	
09. Srinulan	0,00	0,00	0,00	0,00	
10. Tabel	0,00	0,00	2,00	17,80	
11. Ngesrepatong	8,00	54,40	2,00	17,80	
12. Gonoharjo	6,00	40,20	3,00	28,40	
13. Jawisari	2,00	13,40	2,00	17,80	
14. Margosari	4,00	26,60	4,00	36,00	
15. Tamarrejo	0,00	0,00	2,00	18,00	
16. Pagerwojo	0,00	0,00	4,00	36,00	
	JUMLAH 2000	73,00	490,90	22,00	195,20
	1999	84,00	570,00	15,00	130,00
	1998				

BPS Kabupaten Kendal

Sumber data : Mantri Tani Kecamatan Limbangan

Catatan :

Tabel : 9.4

PRODUKSI TANAMAN PERDAGANGAN
KECAMATAN LIMBANGAN
TAHUN : 2000

TAHUN	KELAPA	TEBKAU	KAPOK
	(Butir)	(Kw)	(Kw)
(1)	(2)	(3)	(4)
1993	44.599	0,00	422,11
1994	44.588	0,00	421,35
1995	44.592	0,00	420,45
1996	44.651	0,00	412,30
1997	44.872	0,00	427,40
1998	44.693	0,00	411,50
1999	44.693	0,00	407,39
2000	44.785	0,00	301,00

BPS Kabupaten Kendal

Sumber data : Pelugas Perkebunan Limbangan

Catatan :

Tabel : 9.5

**BANYAKNYA UNGGAS
KECAMATAN LIMBANGAN
TAHUN : 2000**

DESA	AYAM KAMPUNG	AYAM RAS PETELOR	AYAM RAS PEDAGING	BEBEK ENTOG
(1)	(2)	(3)	(4)	(5)
01. Kedungboto	4.500	0	8.000	200
02. Peron	2.105	0	12.000	900
03. Gondang	1.650	0	60.000	200
04. Patris	450	0	0	150
05. Sumbemahayu	225	0	80.000	500
06. Tambahsari	700	0	80.000	300
07. Limbangan	2.675	100.000	150.000	768
08. Pagertoya	125	0	16.000	400
09. Srwutan	416	0	80.000	324
10. Tabel	815	0	100.000	585
11. Ngesrepbalong	4.500	0	16.000	75
12. Gonoharjo	1.150	0	0	0
13. Jawisari	850	0	0	50
14. Margosari	750	100.000	16.000	150
15. Tamanejo	2.250	0	8.000	325
16. Pagenwojo	1.224	0	0	295
JUMLAH 2000	24.385	200.000	626.000	5.222
1999	20.419	0	0	0
1998	20.299	0	0	0

BPS Kabupaten Kendal

Sumber data : Petugas Peternakan Kecamatan Limbangan

Catatan :

Tabel : 9.5 (lanjutan)

**BANYAKNYA UNGGAS
KECAMATAN LIMBANGAN**

TAHUN : 2000

DESA	ITIK	ITIK		BURUNG		ANGSA
		MANILA		PUYUH		
(1)	(6)	(7)		(8)		(9)
01. Kedungbolo	0	200		0		0
02. Peron	688	212		0		0
03. Gondang	0	0		0		0
04. Pakis	114	36		0		0
05. Sumbemahayu	445	55		0		4
06. Tambahsari	218	82		0		0
07. Limbangan	593	175		0		6
08. Pagerloya	342	58		0		0
09. Srinutan	228	96		0		0
10. Tabel	503	82		0		0
11. Ngesrepalong	0	75		0		0
12. Gonoarjo	0	78		0		0
13. Jawisari	0	50		0		0
14. Margosari	0	150		0		0
15. Tamanrejo	225	125		3.000		0
16. Pagerwojo	220	75		0		0
	JUMLAH 2000	3.576	1.549	3.000		10
	1999	7.084	1.024	0		0
	1998	3.189	1.260	0		0

BPS Kabupaten Kendal

Sumber data : Pelugas Peternakan Kecamatan Limbangan
Catatan :

Tabel : 8.8

**PRODUKSI TELUR UNGGAS
KECAMATAN LIMBANGAN**

TAHUN : 2000

DESA	AYAM		ITIK	BURUNG	
	RAS	BURAS		PUYUH	
	(Butir)	(Butir)		(Butir)	(Butir)
(1)	(2)	(3)	(4)	(5)	
01. Kedungbolo	0	0	0	0	
02. Peron	0	0	192.500	0	
03. Gondang	0	0	0	0	
04. Pakis	0	0	31.500	0	
05. Sumberrahayu	0	0	140.000	0	
06. Tambesari	0	0	61.250	0	
07. Limbangan	0	0	175.000	0	
08. Pagerwojo	0	0	96.250	0	
09. Srimulan	0	0	61.250	0	
10. Tabel	0	0	140.000	0	
11. Ngesrepalung	0	0	0	0	
12. Gonohejo	0	0	0	0	
13. Jawisari	0	0	0	0	
14. Margosari	0	0	0	0	
15. Tamanrejo	0	0	61.250	700.000	
16. Pagerwojo	0	0	61.250	0	
JUMLAH 2000		0	0	1.020.250	700.000
1999					
1998					

BPS Kabupaten Kendal

Sumber data : Petugas Peternakan Kecamatan Limbangan

Catatan :

Tabel : 9.7

**BANYAKNYA TERNAK
KECAMATAN LIMBANGAN**

TAHUN : 2000

DESA	SAPI	SAPI	KERBAU	KUDA	
	BIASA	PERAH			
(1)	(2)	(3)	(4)	(5)	
01. Kedungboto	180	0	10	0	
02. Peron	108	0	29	0	
03. Gondang	221	0	0	0	
04. Pakis	55	0	15	0	
05. Sumberrahayu	6	0	30	0	
06. Tambahsari	50	0	35	0	
07. Limbangan	16	0	46	0	
08. Pegerloya	12	0	4	0	
09. Sriwulan	13	0	22	0	
10. Tabel	3	0	27	0	
11. Ngesrepatong	40	0	24	0	
12. Gondharjo	50	0	0	0	
13. Jawisari	30	0	0	0	
14. Margosari	65	0	0	0	
15. Tamanrejo	10	0	7	0	
16. Pegerwojo	22	0	25	0	
	JUMLAH 2000	881	0	274	0
	1999	930	0	301	0
	1998	845	0	283	0

BPS Kabupaten Kendal

Sumber data : Petugas Peternakan Kecamatan Limbangan
Catatan :

Tabel : 9.7 (lanjutan)

**BANYAKNYA TERNAK
KECAMATAN LIMBANGAN**

TAHUN : 2000

DESA	KAMBING	DOMBA	BABI
(1)	(2)	(3)	(4)
01. Kedungboto	550	90	1.300
02. Peron	203	285	0
03. Gondang	174	0	0
04. Pakis	120	0	0
05. Sumberrahayu	42	15	0
06. Tambahsari	50	0	0
07. Limbangan	570	0	0
08. Pegeroyo	10	0	0
09. Sriwutan	46	0	0
10. Tabel	8	0	0
11. Ngesrebalong	95	0	0
12. Gonoharjo	90	0	0
13. Jawisari	80	0	0
14. Margosari	156	0	0
15. Tamanrejo	19	0	0
16. Pegerwojo	150	61	0
JUMLAH 2000	2.363	451	1.300
1999	2.363	512	
1998	2.256	374	

BPS Kabupaten Kendal

Sumber data : Petugas Peternakan Kecamatan Limbangan
Catatan :

Tabel : 10.1

**BANYAKNYA SARANA ANGKUTAN DARAT
KENDARAAN BERMOTOR
KECAMATAN LIMBANGAN
TAHUN : 2000**

DESA	MOBIL PENUMPANG UMUM	BUS	TRUK	MOBIL PRIBADU/ DINAS	SEPEDA MOTOR
(1)	(2)	(3)	(4)	(5)	(6)
01. Kedungboto	9	0	2	2	24
02. Peron	4	0	0	0	37
03. Gondang	6	0	0	0	18
04. Pakis	3	0	0	0	1
05. Sumbemahayu	1	0	0	0	39
06. Tambahsari	4	0	0	0	30
07. Limbangan	25	0	3	8	106
08. Pagertoya	4	0	0	0	48
09. Srinulan	3	0	0	0	23
10. Tabet	4	0	0	0	25
11. Ngesrepebalong	8	0	0	0	78
12. Gonoharjo	11	0	0	0	60
13. Jawisari	1	0	0	0	30
14. Margosari	13	0	0	0	79
15. Tamanrejo	19	0	0	0	108
16. Pagenwojo	5	0	0	0	34
JUMLAH 2000	120	0	5	10	740
1999	94	0	12	14	372
1998	91	0	8	13	347

BPS Kabupaten Kendal

Sumber data : Statistik Kecamatan Limbangan

Catatan :

Tabel : 10.2

**JENIS PERMUKAAN, KONDISI, DAN KELAS JALAN
KECAMATAN LIMBANGAN**

TAHUN : 2000

KEADAAN	PANJANG JALAN		
	1998	1999	2000
	(Km)	(Km)	(Km)
(1)	(2)	(3)	(4)
I. Jenis Permukaan			
a. Aspal	44,00	44,00	47,00
b. Kerikil	29,00	29,00	26,00
c. Tanah	0,00	0,00	0,00
d. Lainnya	0,00	0,00	0,00
Jumlah	73,00	73,00	73,00
II. Kondisi Jalan			
a. Baik	35,00	37,00	37,00
b. Sedang	29,00	29,00	26,00
c. Rusak	9,00	3,00	5,00
d. Rusak Berat	0,00	4,00	5,00
Jumlah	73,00	73,00	73,00
III. Kelas Jalan			
a. Kelas I	0,00	0,00	0,00
b. Kelas II	0,00	0,00	0,00
c. Kelas III	0,00	0,00	0,00
d. Kelas IIIA	0,00	0,00	0,00
e. Kelas IV	0,00	0,00	0,00
f. Kelas V	27,00	27,00	27,00
g. Lainnya	46,00	46,00	46,00
Jumlah	73,00	73,00	73,00

BPS Kabupaten Kendal

Sumber data : Kantor Kecamatan Limbangan

Calatan :

Tabel : 10.3

**BANYAKNYA JEMBATAN DESA
KECAMATAN LIMBANGAN**

TAHUN : 2000

DESA	JEMBATAN			
	BESI	BETON	KAYU	BAMBU
(1)	(2)	(3)	(4)	(5)
01. Kedungbolo	1	0	0	0
02. Peron	1	1	0	0
03. Gondang	1	4	0	0
04. Pakis	1	5	0	0
05. Sumberrahayu	0	6	0	0
06. Tambahsari	3	1	0	0
07. Limbangan	5	12	2	0
08. Pegerloya	0	1	0	0
09. Sritulan	0	0	0	0
10. Tabel	2	2	2	0
11. Ngesrepatong	0	4	0	0
12. Gonoharjo	0	4	0	0
13. Jawisari	0	1	0	0
14. Margosari	0	1	0	0
15. Tamanejo	0	0	0	0
16. Pegerwojo	0	4	1	0
JUMLAH 2000	14	46	5	0
1999				
1998				

BPS Kabupaten Kendal

Sumber data : Kantor Kecamatan Limbangan
Celatan :

Tabel : 11.1

BANYAKNYA TELEVISI, RADIO, LISTRIK PLN, DAN TELEPHON
KECAMATAN LIMBANGAN

TAHUN : 2000

DESA	TV	RADIO	LISTRK	TELEPHON
			PLN	
(1)	(2)	(3)	(4)	(5)
01. Kedungbolo	275	105	425	1
02. Peron	178	203	656	0
03. Gondang	20	72	183	0
04. Pekis	21	34	265	0
05. Sumberrahayu	97	30	174	0
06. Tambahsari	70	30	351	2
07. Limbangan	514	101	995	15
08. Pagertoya	75	15	169	1
09. Siwulan	64	12	99	2
10. Tabel	100	28	149	6
11. Ngesrebalong	125	35	491	0
12. Gonoarjo	450	300	558	0
13. Jawisari	72	5	185	0
14. Margosari	231	84	302	7
15. Tamanrejo	228	100	436	35
16. Pagerwojo	67	19	469	0
JUMLAH 2000	2.585	1.173	5.927	70
1999	1.233	1.486	4.121	59
1998	1.137	1.498	4.040	52

BPS Kabupaten Kendal

Sumber data : Statistik Kecamatan Limbangan

Catatan :

Tabel : 12.1

BANYAKNYA LAPANGAN OLAHRAGA
KECAMATAN LIMBANGAN
TAHUN : 2000

DESA	SEPAK BOLA	VOLLEY	BULU TANGKIS	TENIS
(1)	(2)	(3)	(4)	(5)
01. Kedungbolo	0	7	1	0
02. Peron	1	2	0	0
03. Gondang	1	2	1	0
04. Pakis	1	3	0	0
05. Sumbemahayu	0	2	1	0
06. Tambesari	1	3	0	0
07. Limbangan	1	8	0	0
08. Pegerlaya	0	2	0	0
09. Sriwutan	0	2	0	0
10. Tabel	0	1	1	0
11. Nigesnepbelong	0	4	0	0
12. Gonoherjo	1	1	0	0
13. Jawisari	1	2	0	0
14. Margosari	1	1	0	0
15. Tamanejo	1	1	0	0
16. Pegerwojo	1	0	0	0
JUMLAH 2000	10	41	4	0
1999				
1998				

BPS Kabupaten Kendal

Sumber data : Kantor Kecamatan Limbangan
Catatan :

Tabel : 13.1

BANYAKNYA SURAT PEMBERITAHUAN PAJAK TERDAFTAR
KECAMATAN LIMBANGAN

TAHUN : 2000

DESA	BANYAKNYA SURAT PEMBERITAHUAN PAJAK TERDAFTAR
(1)	(2)
01. Kedungboto	2.328
02. Peron	3.195
03. Gondang	394
04. Pakis	1.199
05. Sumberrahayu	683
06. Tambahsari	922
07. Limbangan	3.255
08. Pegertoyo	204
09. Sriwulan	139
10. Tabel	694
11. Ngesrepebelong	1.654
12. Gonoharjo	1.915
13. Jawisari	427
14. Margosari	1.507
15. Tamanrejo	662
16. Pagenwojo	1.187
JUMLAH 2000	20.574
1999	
1998	

BPS Kabupaten Kendal

Sumber data : Kantor Kecamatan Limbangan

Calatan :

Tabel : 13.2

PEMASUKAN PAJAK BUMI DAN BANGUNAN
KECAMATAN LIMBANGAN
TAHUN : 2000

DESA	PEMASUKAN PBB
(1)	(000) (2)
01. Kedungboto	8.433,00
02. Peron	18.000,00
03. Gondang	6.100,00
04. Pakis	5.856,00
05. Sumberrahayu	3.754,00
06. Tambahsari	4.380,00
07. Limbangan	10.500,00
08. Pagerloya	5.055,00
09. Srinulan	2.581,00
10. Tabel	5.155,00
11. Ngesrepebelong	7.673,00
12. Gonoharjo	11.150,00
13. Jawisari	3.640,00
14. Margosari	6.289,00
15. Tamanrejo	9.035,00
16. Pagerwojo	6.008,00
JUMLAH 2000	113.609,00
1999	
1998	

BPS Kabupaten Kendal

Sumber data : Kantor Kecamatan Limbangan
Catatan :

KETERANGAN

Yang Tidak Terdapat di Kecamatan Limbangan

1. WNA
2. SD Swasta
3. SLTA Negeri
4. SLTA Swasta
5. Madrasah Aliyah
6. Produksi Kacang Hijau dan Sorghum (Cantel)
7. Produksi Kacang Tanah dan Kedelai
8. Produksi Cengkeh, Kopi, dan Tebu
9. Produksi Ikan
10. Pemilik Tambak
11. Produksi Susu Sapi

