

# KECAMATAN PLANTUNGAN DALAM ANGKA

*Plantungan Subdistrict in Figures*

# 2023

<https://kendalkab.bps.go.id>



**BADAN PUSAT STATISTIK  
KABUPATEN KENDAL**



# KECAMATAN PLANTUNGAN DALAM ANGKA

*Plantungan Subdistrict in Figures*

# 2023



**BADAN PUSAT STATISTIK  
KABUPATEN KENDAL**

<https://ken.kab.bps.go.id>



**KECAMATAN PLANTUNGAN DALAM ANGKA**  
***Plantungan Subdistrict in Figures***  
**2023**

ISSN: ...

No. Publikasi/*Publication Number*: 33240.2308

Katalog /*Catalog*: 1102001.3324010

Ukuran Buku/*Book Size*: 14,8 cm x 21 cm

Jumlah Halaman/*Number of Pages* : xxviii+104 hal/*pages*

Naskah/*Manuscript*:

BPS Kabupaten Kendal

*BPS-Statistics of Kendal Regency*

Penyunting/*Editor*:

BPS Kabupaten Kendal

*BPS-Statistics of Kendal Regency*

Desain Kover/*Cover Design*:

BPS Kabupaten Kendal

*BPS-Statistics of Kendal Regency*

Ilustrasi Kover/*Cover Illustration*:

canva.com, google.com

Diterbitkan oleh/*Published by*:

©BPS Kabupaten Kendal *BPS-Statistics of Kendal Regency*

Dicetak oleh/*Printed by*:

BPS Kabupaten Kendal

Dilarang mengumumkan, mendistribusikan, mengomunikasikan, dan/atau menggandakan sebagian atau seluruh isi buku ini untuk tujuan komersil tanpa izin tertulis dari Badan Pusat Statistik Kabupaten Kendal.

*Prohibited to announce, distribute, communicate, and/or copy part or all of this book for commercial purpose without permission from BPS-Statistics Indonesia of Kendal Regency/Municipality.*

**TIM PENYUSUN/TEAM MEMBERS**

**Pengarah/Director**

Dra. Ummi Hastuti, M.Si

**Penanggung Jawab/Persons in Charge**

Dra. Ummi Hastuti, M.Si

**Penyunting/Editors**

Suliatun, S.M

**Pengolah Data dan Penulis Naskah/Data Processor and Writers**

Achmad Zaenuri, A.Md

**Penata Letak/Layout Designers**

Fungsi IPDS BPS Kabupaten Kendal



## **KONTRIBUTOR DATA/DATA CONTRIBUTORS**

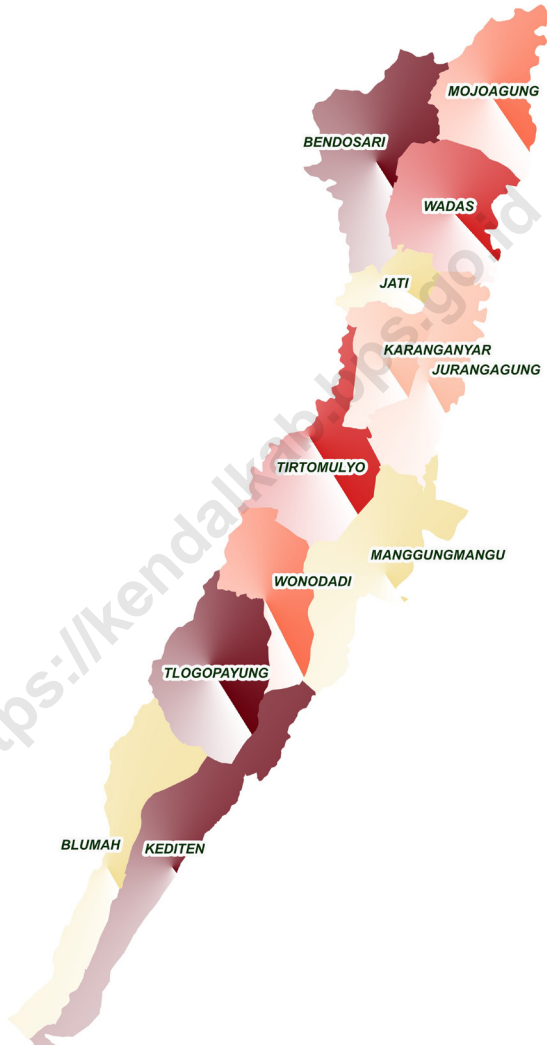
1. Kementerian Agama Kabupaten Kendal/*Ministry of Religious Affair Kendal Regency*
2. Dinas Pendidikan dan Kebudayaan Kabupaten Kendal/*Department of Education and Culture kendal Regency*
3. Dinas Kependudukan dan Pencatatan Sipil/ Kabupaten Kendal/*Department of Population and Civil Population kendal Regency*
4. Kantor Kecamatan Plantungan/*Plantungan Subdistrict Office*
5. Badan Pusat Statistik/*BPS-Statistics Indonesia*

<https://kendalkab.bps.go.id>





**PETA WILAYAH KECAMATAN PLANTUNGAN**  
**MAP OF PLANTUNGAN SUBDISTRICT**





**KEPALA BPS KABUPATEN KENDAL**  
**CHIEF STATISTICIAN OF KENDAL REGENCY**



**Dra. Ummi Hastuti, M.Si**





## KATA PENGANTAR

Publikasi Kecamatan Plantungan Dalam Angka 2023 merupakan publikasi yang diterbitkan oleh Badan Pusat Statistik Kabupaten Kendal. Publikasi ini berisi berbagai data dan informasi terpilih seputar Kecamatan Plantungan untuk membantu pengguna data memahami perkembangan pembangunan serta potensi yang ada di Kecamatan Plantungan.

Publikasi Kecamatan Plantungan Dalam Angka 2023 merupakan publikasi yang terbit secara rutin setiap tahun. Analisis yang disajikan berupa analisis sederhana.

Semoga publikasi ini bermanfaat bagi para pengguna data sekaligus dapat memperkaya akan kebutuhan data statistik di Kecamatan Plantungan.

Akhirnya, Saya ucapkan terima kasih yang sebesar-besarnya kepada semua pihak yang telah membantu dalam penerbitan publikasi ini. Saran yang konstruktif sangat kami harapkan demi perbaikan publikasi di masa yang akan datang.

Kendal, September 2023  
Kepala BPS  
Kabupaten Kendal

**Dra. UMMI HASTUTI, M.Si**



## **PREFACE**

*The Publication of Plantungan Subdistrict in Figures 2023 is a publication published by the Central Bureau of Statistics of Kendal Regency. This publication contains selected data and information about Plantungan Subdistrict to help data users understand development developments and the potential that exists in Plantungan Subdistrict.*

*The publication of Plantungan Subdistrict in Figures 2023 is a publication that is published regularly every year. The analysis presented is a simple analysis.*

*Hopefully this publication will be useful for data users as well as enrich the statistical data needs in Plantungan District.*

*Finally, I would like to express my deepest gratitude to all those who have helped in the publication of this publication. We really hope for constructive suggestions for the improvement of publications in the future.*

*Kendal, September 2023  
Chief Statistician of  
Kendal Regency*

**Dra. UMMI HASTUTI, M.Si**

## DAFTAR ISI/CONTENTS

	Halaman <i>Page</i>
Kata Pengantar/ <i>Preface</i> .....	xi
Daftar Isi/ <i>Contents</i> .....	xiii
Daftar Tabel/ <i>List of Tables</i> .....	xv
Daftar Gambar/ <i>List of Figures</i> .....	xxiii
Penjelasan Umum/ <i>Explanatory Notes</i> .....	xxv
Daftar Singkatan/ <i>List of Abbreviation</i> .....	xxvii
Geografi dan Iklim/ <i>Geography and Climate</i> .....	1
Pemerintahan/ <i>Government</i> .....	17
Penduduk/ <i>Population</i> .....	27
Sosial dan Kesejahteraan Rakyat/ <i>Social and Welfare</i> .....	37
Pertanian/ <i>Agriculture</i> .....	65
Pariwisata, Transportasi, dan Komunikasi/ <i>Tourism, Transportation and Communication</i> .....	79
Perbankan, Koperasi, dan Perdagangan/ <i>Banking, Cooperative, and Trade</i> .....	91





## DAFTAR TABEL/LIST OF TABLES

Halaman  
Page

### 1. GEOGRAFI DAN IKLIM/GEOGRAPHY AND CLIMATE

#### 1.1 KEADAAN GEOGRAFI GEOGRAPHY CONDITION

1.1.1	Luas Daerah Menurut Desa di Kecamatan Plantungan, 2022 <i>Total Area by Villages in Plantungan Subdistrict, 2022</i> .....	7
1.1.2	Jarak ke Ibukota Kecamatan dan Ibukota Kabupaten Menurut Desa di Kecamatan Plantungan (km), 2022 <i>Distance to the Subdistrict Capital and Regency by Villages in Plantungan Subdistrict (km), 2022</i> .....	8
1.1.3	Luas Wilayah Kecamatan Plantungan Menurut Jenis Penggunaan, 2022 <i>Area of Plantungan Subdistrict by type of Use, 2022</i> .....	9
1.1.4	Luas LAhan Sawah dan Jenis Pengairannya Menurut Desa di Kecamatan Plantungan, 2022 <i>Total Area of Agriculture Field and Type of Irrigation by Villages in Plantungan Subdistrict (ha), 2022</i> .....	10
1.1.5	Luas Lahan Bukan Sawah Menurut Desa di Kecamatan Plantungan (ha), 2022 <i>Total Area of Non-Agricultural Field by Villages in Plantungan Subdistrict (ha), 2022</i> .....	12
1.1.6	Luas Lahan Bukan Pertanian Menurut Desa di KEcamatan Plantungan (ha), 2022 <i>Total Area of Non-Agricultural Land by Villages in Plantungan Subdistrict, 2022</i> .....	14

#### 1.2 KEADAAN IKLIM CLIMATE CONDITION

1.2.1	Pengamatan Unsur Iklim Menurut Bulan di Stasiun Plantungan, 2022 <i>Observation of Climate Elements by Month at Plantungan Station, 2022</i> .....	15
-------	--	----

<b>2.</b>	<b>PEMERINTAHAN/GOVERNMENT</b>	
<b>2.1</b>	<b>WILAYAH ADMINISTRATIF ADMINISTRATIVE AREA</b>	
2.1.1	Jumlah Rukun Warga (RW) dan Rukun Tetangga (RT) Menurut Desadi Kecamatan Plantungan, 2022 <i>Number of Rukun Warga and Rukun Tetangga by Villages in Plantungan Subdistrict, 2022.....</i>	23
<b>2.2</b>	<b>SUMBER DAYA MANUSIA HUMAN RESOURCES</b>	
2.2.1	Jumlah Aparatur Pemerintah Kecamatan Plantungan Menurut Jenis Kelamin, 2022 <i>Number of Plantungan Subdistrict Government Apparatus by Gender, 2022 .....</i>	24
2.2.2	Jumlah Aparatur Pemerintah Kecamatan Plantungan Menurut Tingkat Pendidikan dan Jenis Kelamin, 2022 <i>Number of Pageruyung Subdistrict Government Apparatus According to Educational Level and Gender, 2022 .....</i>	25
<b>3.</b>	<b>PENDUDUK/POPULATION</b>	
3.1	Penduduk, Distribusi Persentase Penduduk, Kepadatan Penduduk, Rasio Jenis Kelamin Penduduk Menurut Desa/Kelurahan di Kecamatan Plantungan, 2022 <i>Population, Percentage Distribution of Population, Population Density, and Population Sex Ratio by Villages/Kelurahan in Plantungan Subdistrict, 2022.....</i>	33
3.2	Jumlah Penduduk Menurut Kelompok Umur dan Jenis Kelamin di Kecamatan Plantungan, 2022 <i>Population by Age Groups and Sex in Plantungan Subdistrict, 2022....</i>	35
<b>4.</b>	<b>SOSIAL DAN KESEJAHTERAAN RAKYAT/SOCIAL AND WELFARE</b>	
<b>4.1</b>	<b>PENDIDIKAN EDUCATION</b>	

4.1.1	Banyaknya Desa yang Memiliki Fasilitas Sekolah Menurut Tingkat Pendidikan di Kecamatan Plantungan, 2019-2021 <i>Number of Villages Having Educational Facilities by Educational Level in Plantungan Subdistrict, 2019-2021</i> .....	34
4.1.2	Jumlah Sekolah Menurut Tingkat Pendidikan di Kecamatan Plantungan, 2021/2022 dan 2022/2023 <i>Number of Schools by Educational Level in Plantungan Subdistrict, 2021/2022 and 2022/2023</i> .....	45
4.1.3	Jumlah Guru Menurut Tingkat Pendidikan di Kecamatan Plantungan, 2021/2022 dan 2022/2023 <i>Number of Teachers by Educational Level in Plantungan Subdistrict, 2021/2022 and 2022/2023</i> .....	46
4.1.4	Jumlah Murid Menurut Tingkat Pendidikan di Kecamatan Plantungan, 2021/2022 dan 2022/2023 <i>Number of Pupils by Educational Level in Plantungan Subdistrict, 2021/2022 and 2022/2023</i> .....	47
<b>4.2</b>	<b>KESEHATAN HEALTH</b>	
4.2.1	Banyaknya Desa yang Memiliki Sarana Kesehatan Menurut Jenis Sarana Kesehatan di Kecamatan Plantungan, 2020–2022 <i>Number of Villages Health Facilities by Type of Health Facilities in Plantungan Subdistrict, 2019–2021</i> .....	48
4.2.2	Banyaknya Warga Penderita Kekurangan Gizi Menurut Desa di Kecamatan Plantungan, 2021 <i>Number of People with Malnutrition by Villages in Plantungan Subdistrict, 2021</i> .....	49
<b>4.3</b>	<b>PERUMAHAN DAN LINGKUNGAN HOUSING AND ENVIRONMENT</b>	
4.3.1	Banyaknya Desa Menurut Sumber Air Minum Sebagian Besar Keluarga di Kecamatan Plantungan, 2019–2021 <i>Number of Villages by Drinking Water Source of Majority Family in Plantungan Subdistrict, 2019–2021</i> .....	50

4.3.2	Banyaknya Keluarga Menurut Desa dan Jenis Pengguna Listrik di Kecamatan Plantungan, 2021 <i>Number of Family by Villages and Type of Electricity Consumer in Plantungan Subdistrict, 2021</i> .....	51
4.3.3	Banyaknya Desa Menurut Sumber Penerangan Jalan Utama Desa/Kelurahan di Kecamatan Plantungan, 2019–2021 <i>Number of Villages by Source of Villages/Kelurahan's Main Street Illumination in Plantungan Subdistrict, 2019–2021</i> .....	52
4.3.4	Banyaknya Desa Menurut Penggunaan Fasilitas Tempat Buang Air Besar Sebagian Besar Keluarga di Kecamatan Plantungan, 2020–2022 <i>Number of Villages by Toilet Facility Used by Majority Family in Plantungan Subdistrict, 2020–2022</i> .....	53
<b>4.4</b>	<b>AGAMA DAN SOSIAL LAINNYA</b> <b>RELIGION AND OTHER SOCIAL AFFAIRS</b>	
4.4.1	Jumlah Tempat Peribadatan Menurut Desa di Kecamatan Plantungan, 2021 <i>Number of Worship Places by Villages in Plantungan Subdistrict, 2021</i> .....	54
4.4.2	Banyaknya Kejadian Bencana Alam Menurut Desa dan Jenis Bencana Alam di Kecamatan Plantungan, 2021 <i>Number of Natural Disaster Events by Villages and Type of Natural Disaster in Plantungan Subdistrict, 2021</i> .....	55
4.4.3	Banyaknya Korban Jiwa Akibat Bencana Alam Menurut Desa dan Jenis Bencana Alam di Kecamatan Plantungan, 2021 <i>Number of Fatalities Due to Natural Disasters by Villages and Type of Natural Disaster in Plantungan Subdistrict, 2021</i> .....	58
4.4.4	Keberadaan Fasilitas/Upaya Antisipasi/Mitigasi Bencana Alam Menurut Desa di Kecamatan Plantungan, 2021 <i>Existence of Facilities/Efforts for Anticipation/Mitigation of Natural Disasters by Villages/Kelurahan by Villages in Plantungan Subdistrict, 2021</i> .....	61

4.4.5	Banyaknya Desa yang Memiliki Kelompok Kegiatan Olahraga Menurut Jenis Olahraga dan Ketersediaan Fasilitas/ Lapangan Olahraga di Kecamatan Plantungan, 2022 <i>Number of Villages Having Sport Activities Groups by Type of Sport and Availability of Sport Facilities/Fields in Plantungan Subdistrict, 2022</i> .....	63
<b>5.</b>	<b>PERTANIAN/AGRICULTURE</b>	
5.1	Luas Panen Tanaman Sayuran dan Buah-buahan Semusim Menurut Jenis Tanaman di Kecamatan Plantungan (ha), 2019–2022 <i>Harvested Area of Seasonal Vegetables and Fruits by Kind of Plant in Plantungan Subdistrict (ha), 2019–2022</i> .....	71
5.2	Produksi Tanaman Sayuran dan Buah-buahan Semusim Menurut Jenis Tanaman di Kecamatan Plantungan (kuintal), 2019–2022 <i>Production of Seasonal Vegetables and Fruits by Kind of Plant in Plantungan Subdistrict (quintal), 2019–2022</i> .....	72
5.3	Luas Panen Tanaman Biofarmaka Menurut Jenis Tanaman di Kecamatan Plantungan (m <sup>2</sup> ), 2019–2022 <i>Harvested Area of Medicinal Plants by Kind of Plant in Plantungan Subdistrict (m<sup>2</sup>), 2019–2022</i> .....	73
5.4	Produksi Tanaman Biofarmaka Menurut Jenis Tanaman di Kecamatan Plantungan (kg), 2019–2022 <i>Production of Medicinal Plants by Kind of Plant in Plantungan Subdistrict (kg), 2019–2022</i> .....	74
5.5	Luas Panen Tanaman Hias Menurut Jenis Tanaman di Kecamatan Plantungan (m <sup>2</sup> ), 2019–2022 <i>Harvested Area of Ornamental Plants by Kind of Plant in Plantungan Subdistrict (m<sup>2</sup>), 2019–2022</i> .....	75
5.6	Produksi Tanaman Hias Menurut Jenis Tanaman di Kecamatan Plantungan (tangkai), 2019–2022 <i>Production of Ornamental Plants by Kind of Plant n Plantungan Subdistrict (stalks), 2019–2022</i> .....	76
5.7	Produksi Buah-Buahan dan Sayuran Tahunan Menurut Jenis Tanaman di Kecamatan Plantungan (kuintal), 2019–2022	

<i>Production of Annual Fruits and Vegetables by Kind of Plant in Plantungan Subdistrict (quintal), 2019–2022.....</i>	77
--	----

**6. PARIWISATA, TRANSPORTASI, DAN KOMUNIKASI/TOURISM, TRANSPORTATION, AND COMMUNICATION**

**6.1 PARIWISATA  
TOURISM**

6.1.1 Jumlah Sarana Akomodasi Menurut Desa dan Jenis Akomodasi di Kecamatan Plantungan, 2021 <i>Number of Accomodation Facilities by Villages and Type of Accomodation in Plantungan Subdistrict, 2021.....</i>	85
--	----

**6.2 TRANSPORTASI  
TRANSPORTATION**

6.2.1 Prasarana dan Sarana Transportasi Antar Desa Menurut Desa di Kecamatan Plantungan, 2021 <i>Inter-Villages Transportation Infrastructure and Facilities by Villages in Plantungan Subdistrict, 2021 .....</i>	86
---	----

**6.3 KOMUNIKASI  
COMMUNICATION**

6.3.1 Keberadaan Kantor Pos/Pos Pembantu/Rumah Pos, Pos Keliling, dan Perusahaan/Agen Jasa Ekspedisi Swasta Menurut Desa di Kecamatan Plantungan, 2021 <i>Number of Post Office/Subsidiary of Post Office, Mobile Portal Service, Private Expedition Service Company by Villages in Plantungan Subdistrict, 2021 .....</i>	88
---	----

6.3.2 Jumlah Menara Telepon seluler dan Operator Layanan Komunikasi Telepon Seluler Menurut Desa di Kecamatan Plantungan, 2021 <i>Number of Base Transceiver Station (BTS) and Cellular Phone Communication Service Operators by Villages in Plantungan Subdistrict, 2021 .....</i>	89
--	----

6.3.3 Kekuatan Sinyal Telepon Seluler dan Jenis Sinyal Internet Telepon Seluler Menurut Desa di Kecamatan Plantungan, 2021 <i>The Strenght of Celular Phone Signal by Villages in Plantungan Subdistrict, 2021 .....</i>	90
---	----

<b>7.</b>	<b>PERBANKAN, KOPERASI, DAN PERDAGANGAN/BANKING, COOPERATIVE, AND TRADE</b>	
7.1	Banyaknya Sarana Lembaga Keuangan Bank Menurut Desa dan Jenis Bank di Kecamatan Plantungan, 2021 <i>Number of Bank by Villages/Kelurahan and Type of Bank in Plantungan Subdistrict, 2021</i> .....	98
7.2	Banyaknya Koperasi Aktif Menurut Menurut Desa dan Jenis Koperasi di Kecamatan Plantungan, 2021 <i>Number of Cooperative by Villages and Type of Cooperative in Plantungan Subdistrict, 2021</i> .....	99
7.3	Banyaknya Sarana Perdagangan Menurut Desa dan Jenis Sarana Perdagangan di Kecamatan Plantungan, 2021 <i>Number of Trade Facilities by Villages and Type of Trade Facilities in Plantungan Subdistrict, 2021</i> .....	101

<https://kendalkab.go.id>





## DAFTAR GAMBAR/LIST OF FIGURES

		Halaman Page
1.1	Luas Daerah Menurut Desa (%), 2022 <i>Total Area by Village (%), 2022</i> .....	5
1.2	Jarak ke Ibukota Kecamatan Menurut Desa di Kecamatan Plantungan (KM), 2022 <i>Distance to the Subdistrict Capital by Village in Plantungan Subdistrict (KM), 2022</i> .....	6
2.1	Jumlah Rukun Warga (RW) dan Rukun Tetangga (RT) Menurut Desa di Kecamatan Plantungan, 2022 <i>Number of Rukun Warga dan Rukun Tetangga by Villages in Plantungan Subdistrict</i> .....	21
2.2	Jumlah Aparatur Pemerintah Kecamatan Plantungan Menurut Tingkat Pendidikan dan Jenis Kelamin, 2022 <i>Number of Plantungan Subdistrict Government Apparatus by Educational Level and Gender</i> .....	22
3.1	Jumlah Penduduk Kecamatan Plantungan Menurut Desa, 2022 <i>Number of Population in Plantungan Subdistrict by Villages, 2022</i> .....	31
3.2	Jumlah Penduduk Menurut Kelompok Umur dan Jenis Kelamin di Kecamatan Plantungan, 2022 <i>Population by Age Groups and Sex in Plantungan Subdistrict, 2022</i> .....	32
4.1	Jumlah Sekolah Menurut Tingkat Pendidikan di Kecamatan Plantungan, 2022/2023 <i>Number of Schools by Educational Level in Plantungan Subdistrict, 2022/2023</i> .....	42
4.2	Jumlah Tempat Peribadatan Menurut Desa di Kecamatan Plantungan, 2021 <i>Number of Worship Places by Villages in Plantungan Subdistrict, 2022</i> .....	43
5.1	Produksi Tanaman Sayuran dan Buah-buahan Semusim di Kecamatan Plantungan, 2019-2022 <i>Production of Seasonal Vegetables and Fruits in Plantungan Subdistrict, 2019-2022</i> .....	69

5.2	Produksi Buah-Buahan dan Sayuran Tahunan Menurut Jenis Tanaman di Kecamatan Plantungan (kuintal), 2019-2022 <i>Production of Annual Fruits and Vegetables by Kind of Plant in Plantungan Subdistrict (quintal), 2019-2022.....</i>	70
6.1	Jumlah Operator Layanan Komunikasi Telepon Seluler di Kecamatan Plantungan, 2021 <i>Celluler Phone Communication Service Operators in Plantungan Subdistrict, 2021 .....</i>	83
6.2	Prasarana dan Sarana Transportasi Antar Desa Menurut Desa di Kecamatan Plantungan, 2021 <i>Inter-Villages Transportation Infrastructure and Facilities by Villages in Plantungan Subdistrict, 2021 .....</i>	84
7.1	Banyaknya Sarana Lembaga Keuangan Bank Menurut Desa dan Jenis Bank di Kecamatan Plantungan, 2021 <i>Number of Bank by Villages and Type of Bank in Plantungan Subdistrict, 2021 .....</i>	96
7.2	Banyaknya Koperasi Aktif Menurut Menurut Desa dan Jenis Koperasi di Kecamatan Plantungan, 2021 <i>Number of Cooperative by Villages and Type of Cooperative in Plantungan Subdistrict, 2021 .....</i>	97

## PENJELASAN UMUM/EXPLANATORY NOTES

Tanda-tanda, satuan-satuan, dan lain-lainnya yang digunakan dalam publikasi ini adalah sebagai berikut:

*Symbols, measurement units, and acronyms which are used in this publication, are as follows:*

### 1. TANDA-TANDA/SYMBOLS

Data tidak tersedia/Data not available .....	: ...
Tidak ada atau nol /Null or zero .....	: -
Data dapat diabaikan/Data negligible .....	: 0
Tanda decimal/Decimal point .....	: ,
Data tidak dapat ditampilkan/Not applicable .....	: NA
Angka estimasi/Estimated figures .....	: e
Angka diperbaiki/Revised figures .....	: r
Angka sementara/Preliminary figures .....	: x
Angka sangat sementara/Very preliminary figures .....	: xx
Angka sangat sangat sementara/Very very preliminary figures .....	: xxx

### 2. SATUAN/UNITS

barel/barrel .....	: 158,99 liter/litres = 1/6,2898 m <sup>3</sup>
hektar (ha)/hectare (ha) .....	: 10 000 m <sup>2</sup>
kilometer (km)/kilometres (km) .....	: 1 000 meter/meters (m)
knot/knot .....	: 1,8523 km/jam (km/hour)
kuintal/quintal .....	: 100 kg
KWh .....	: 1 000 Watt hour
MWh .....	: 1 000 KWh
liter (untuk beras)/litre (for rice) .....	: 0,80 kg
MMSCF .....	: 1/35,3 m <sup>3</sup>
metrik ton (m.ton)/metric ton (m. ton) .....	: 0,98421 long ton = 1 000 kg
ons/ounce .....	: 28,31 gram/grams
ton .....	: 1 000 kg

Satuan lain: buah, dus, butir, helai/lembar, kaleng, batang, pulsa, ton kilometer (ton-km), jam, menit, persen (%).

*Other units: unit, pack, pieces, sheet, tin, pulse, ton-kilometres(ton-km), hour, minute, percent (%).*

Perbedaan angka di belakang koma disebabkan oleh pembulatan angka.

*The difference in decimal numbers is caused by rounding.*



## DAFTAR SINGKATAN/ LIST OF ABBREVIATIONS

SI	: Stasiun Iklim
SIMPK	: Stasiun Meteorologi Pertanian Khusus
t.t	: Tempat tidur
BCG	: Bacillus Calmette Guerin
DPT	: Difteri, Pertusis, Tetanus
TT	: Tetanus Toxoid
IOT	: Industri Obat Tradisional/ <i>Traditional Medicine Industry</i>
IKOT	: Industri Kecil Obat Tradisional/ <i>Traditional Medicine Small</i>
Alkes	: Alat kesehatan/ <i>Health Kits</i>
PKRT	: Perbekalan Kesehatan Rumah tangga/ <i>Household Health Logistics</i>
Kompl	: Komplemen/ <i>Complement</i>
IRTP	: Industri Pangan Produksi Rumah Tangga/ <i>Foods Home Industry</i>
PBF	: Pedagang Besar Farmasi/ <i>Pharmacy Whole-seller</i>
GFK	: Gudang Farmasi Kab/Kota/Regency/ <i>Municipality Pharmacy Warehouse</i>
RB	: Rumah Bersalin/ <i>Delivery House</i>
Pustu	: Puskesmas pembantu/ <i>Auxiliary Public Health Center</i>
BP	: Balai Pengobatan/ <i>Polyclinic</i>
TPS	: Tempat Pembuangan Sementara / <i>landfill</i>
Jamkesmas	: Jaminan kesehatan masyarakat miskin/ <i>Poor public health insurance</i>
PJKMU	: Program Jaminan Kesehatan Masyarakat Umum
SIUP	: Surat Ijin Usaha Perdagangan/ <i>Trading Permission Letter</i>
TDP	: Tanda Daftar Perusahaan/ <i>Company Registration Identity</i>
API	: Angka Pengenal Importir/ <i>Importer's Identity Number</i>





01

**GEOGRAFI DAN IKLIM**  
**GEOGRAPHY AND CLIMATE**

**Luas Wilayah**  
**48,82 km<sup>2</sup>**

7°01' 01" LS - 7°11' 31" LS  
109°55' 18" BT - 110°00' 48" BT

<b>Batas Wilayah</b>	
Sebelah Utara	: Kec. Tersono, Kabupaten Batang
Sebelah Selatan	: Gunung Prahu
Sebelah Timur	: Kecamatan Sukorejo
Sebelah Barat	: Kec. Bawang, Kabupaten Batang







**PENJELASAN TEKNIS**

1. Kecamatan Plantungan adalah salah satu Kecamatan yang terletak di sebelah selatan Kabupaten Kendal.
2. Secara astronomis, Kecamatan Plantungan terletak antara  $109^{\circ} 55' 18''$  BT -  $110^{\circ} 00' 48''$  BT Bujur Timur dan  $7^{\circ} 01' 01''$  LS -  $7^{\circ} 11' 31''$  LS Lintang Selatan.
3. Kecamatan Plantungan terdiri dari 12 desa, yaitu : Blumah, Tlogopayung, Kediten, Wonodadi, Manggungmanggu, Tirtomulyo, Jurang agung, Karanganyar, Jati, Bendosari , Wadas , Mojoagung.
4. Berdasarkan posisi geografinya, wilayah Kecamatan Plantungan memiliki batas sebelah Utara: Kec. Tersono, Kabupaten Batang, Batas sebelah Selatan: Gunung Prahū, Sebelah Timur: Kecamatan Sukorejo dan Sebelah Barat: Kec. Bawang, Kabupaten Batang.
5. Secara umum, wilayah Kecamatan Plantungan merupakan daerah dataran tinggi (pegunungan) dengan ketinggian antara 480 - 1.000 meter dpl, yang meliputi 12 desa.

**TECHNICAL NOTES**

1. *Plantungan Subdistrict is one of the Subdistricts located in the south of Kendal Regency.*
2. *Astronomically, Plantungan Subdistrict is located between  $109^{\circ} 55' 18''$  -  $110^{\circ} 00' 48''$  East Longitude and  $7^{\circ} 01' 01''$  -  $7^{\circ} 11' 31''$  South Latitude*
3. *The Plantungan Subdistrict consists of 13 villages, namely: Blumah, Tlogopayung, Kediten, Wonodadi, Manggungmanggu, Tirtomulyo, Jurang agung, Karanganyar, Jati, Bendosari , Wadas , Mojoagung.*
4. *Based on its geographical position, the Plantungan Subdistrict has the following boundaries: North - Tersono Subdistrict of Batang regency, East - Sukorejo Subdistrict, South - Mount Parahu, West - Bawang Subdistrict of Batang Regency.*
5. *In general, the Plantungan Subdistrict area is a highland area (mountains) with an altitude between 400 - 1000 meters above sea level, which includes 12 villages.*

**ULASAN**

Kecamatan Plantungan merupakan satu dari 20 kecamatan di Kabupaten Kendal Propinsi Jawa Tengah, wilayah sebelah Utara berbatasan dengan Kecamatan Tersono Kabupaten Batang, sebelah Selatan berbatasan dengan Gunung Prahau, sebelah Barat berbatasan dengan Kecamatan Bawang Kabupaten Batang dan sebelah Timur berbatasan dengan Kecamatan Sukorejo, dan ketinggian tanah antara 480 - 1.000 meter di atas permukaan laut.

Luas wilayah Kecamatan Plantungan mencapai 48,82 Km<sup>2</sup>, sebagian besar wilayahnya adalah lahan pertanian bukan sawah yang berupa tegal/kebun, hutan rakyat dan kolam/tebat/ empang yaitu mencapai 25,71 Km<sup>2</sup> (52,66%), selebihnya untuk lahan sawah sebesar 12,07 Km<sup>2</sup> (24,72%) dan lahan bukan pertanian sebesar 11,04 Km<sup>2</sup> (22,61%).

Apabila dilihat menurut luas wilayah desa, desa terluas di Kecamatan Plantungan adalah Desa kediten dengan luas wilayah sebesar 6,55 Km<sup>2</sup> (13,42 persen dari luas wilayah Kec. Plantungan), sementara desa dengan luas terkecil adalah Desa Jati dengan luas hanya sebesar 1,47 Km<sup>2</sup> (3,01 persen dari luas wilayah Kecamatan Plantungan). Menurut jarak kantor desa ke ibu kota Kecamatan, Desa Mojoagung merupakan desa terjauh dengan jarak mencapai 15 Km sedangkan desa terdekat adalah Desa Tirtomulyo yang merupakan desa tempat ibukota Kecamatan Plantungan.

**DESCRIPTION**

*Plantungan Subdistrict is one of 20 Subdistricts in Kendal Regency, Central Java Province, with the north bordering Tersono Subdistrict, Batang Regency, in the south bordering Mount Prahau, in the west bordering Bawang Subdistrict, Batang Regency and in the east bordering Sukorejo Subdistrict, with a height of between 480 to 1,000 meters above sea level.*

*The total area of Plantungan Subdistrict is 48.82 Km<sup>2</sup> with most of the area being used as non-rice field agricultural land in the form of fields/gardens, community forests and ponds/tebat/ponds which reach 25.71 Km<sup>2</sup> (52.66%), the rest is for rice fields. by 12.07 Km<sup>2</sup> (24.72%) and non-agricultural land by 11.04 Km<sup>2</sup> (22.61%).*

*When viewed by village area, the largest village in Plantungan Subdistrict is Kediten Village with an area of 6.55 Km<sup>2</sup> (13.42 percent of the total area of Plantungan Subdistrict), while the village with the smallest area is Jati Village with an area of only 1, 47 Km<sup>2</sup> (3.01 percent of the total area of Plantungan Subdistrict). According to the distance from the village office to the capital of Plantungan Subdistrict, Mojoagung Village is the farthest village with a distance of 15 Km, while the nearest village is Tirtomulyo Village which is the village where the capital of Plantungan Subdistrict is.*

**Gambar** 1.1  
**Figures**

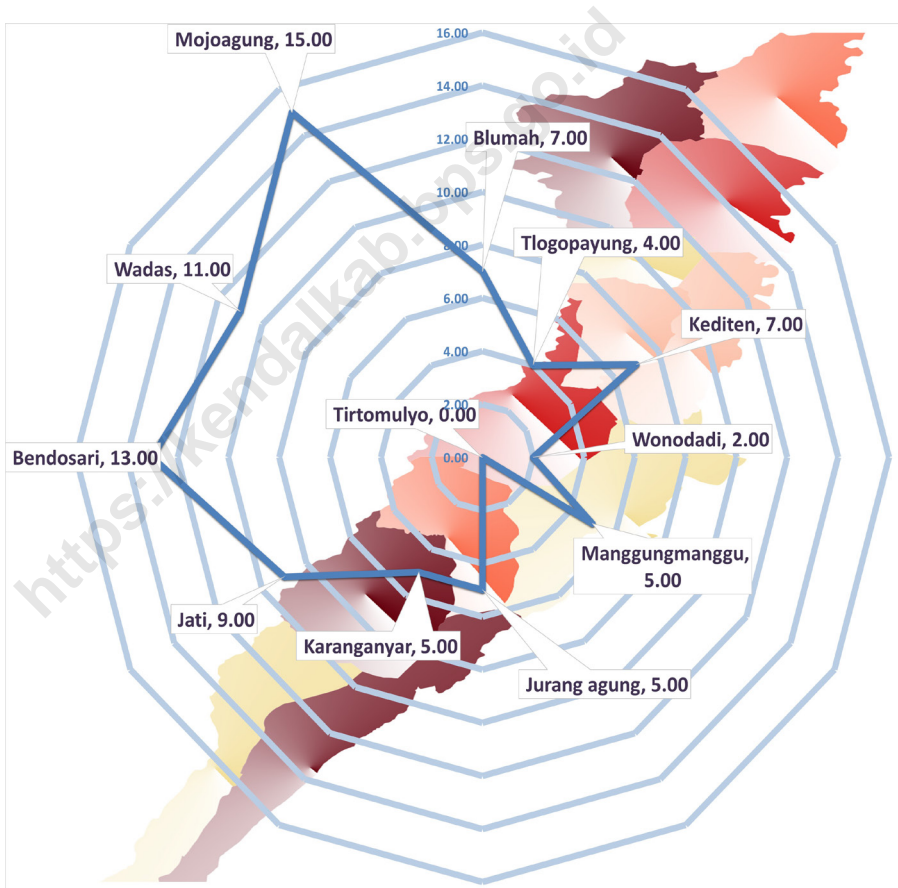
**Luas Daerah menurut Desa (%), 2022**  
**Total Area by Village (%), 2022**



Sumber/Source : Kantor Kecamatan Plantungan/Plantungan Subdistrict Office

**Gambar** 1.2  
**Figures**

**Jarak ke Ibukota Kecamatan Menurut Desa di Kecamatan Plantungan (km), 2022**  
**Distance to the SubSubdistrict Capital by Village/ Kelurahan in Plantungan Subdistrict (km), 2022**



Sumber/Source : Kantor Kecamatan Plantungan/ Plantungan Subdistrict Office

## 1.1 KEADAAN GEOGRAFI GEOGRAPHY CONDITION

**Tabel 1.1.1** Luas Daerah Menurut Desa di Kecamatan Plantungan, 2022  
**Table** *Total Area by Villages in Plantungan Subdistrict, 2022*

Desa <i>Village</i>	Luas <i>Total Area</i> (km <sup>2</sup> /sq.km)	Persentase terhadap Luas <i>Kecamatan</i> <i>Percentage to SubSubdistrict</i> <i>Area</i>
(1)	(2)	(3)
001 Blumah	3,12	6,39
002 Tlogopayung	6,24	12,78
003 Kediten	6,55	13,42
004 Wonodadi	4,01	8,21
005 Manggungmanggu	3,26	6,68
006 Tirtomulyo	4,12	8,44
007 Jurangagung	3,59	7,35
008 Karanganyar	3,36	6,88
009 Jati	1,47	3,01
010 Bendosari	5,12	10,49
011 Wadas	4,31	8,83
012 Mojoagung	3,67	7,52
<b>Kecamatan Plantungan <i>Plantungan Subdistrict</i></b>	<b>48,82</b>	<b>100,00</b>

Sumber/Source : Kantor Kecamatan Plantungan/ *Plantungan Subdistrict Office*

**Tabel**  
**Table** 1.1.2

**Jarak ke Ibukota Kecamatan dan Ibukota Kabupaten Menurut Desa di Kecamatan Plantungan (km), 2022**  
**Distance to the Subdistrict Capital and Regency Capital by Villages in Plantungan SubSubdistrict (km), 2022**

Desa Village	Jarak ke Ibukota Kecamatan Distance to SubSubdistrict Capital	Jarak ke Ibukota Kabupaten Distance to Regency
(1)	(2)	(3)
001 Blumah	7,00	52,00
002 Tlogopayung	4,00	49,00
003 Kediten	7,00	51,00
004 Wonodadi	2,00	47,00
005 Manggungmanggu	5,00	45,00
006 Tirtomulyo	0,00	45,00
007 Jurangagung	5,00	41,00
008 Karanganyar	5,00	42,00
009 Jati	9,00	39,00
010 Bendosari	13,00	38,00
011 Wadas	11,00	37,00
012 Mojoagung	15,00	34,00

Sumber/Source: BPS, Pendataan Potensi Desa (Podes) 2021/BPS-Statistics Indonesia, Village Potential Data Collecting 2021

**Tabel**  
**Table** 1.1.3

**Luas Wilayah Kecamatan Plantungan Menurut Jenis Penggunaan, 2022**  
**Area of Plantungan Subdistrict by Type of Use, 2022**

<b>Desa Village</b>	<b>Luas (km<sup>2</sup>) Area (square.km)</b>	<b>Persentase Percentage</b>
(1)	(2)	(3)
Lahan Sawah <i>Agricultural Field</i>	12,07	24,72
Lahan Bukan Sawah <i>Nonagricultural Field</i>	25,71	52,66
Lahan Bukan Pertanian <i>Non-Agricultural Land</i>	11,04	22,61
<b>Kecamatan Plantungan Plantungan Subdistrict</b>	<b>48,82</b>	<b>100,00</b>

Sumber/Source : Kantor Kecamatan Plantungan/ Plantungan Subdistrict Office

**Tabel**  
**Table** 1.1.4

**Luas Lahan Sawah dan Jenis Pengairannya Menurut Desa di Kecamatan Plantungan (ha), 2022**  
**Total Area of Agricultural Field and Type of Irrigation by Villages in Plantungan Subdistrict (ha), 2022**

Desa <i>Village</i>	Lahan Sawah Irigasi <i>Irrigated Agricultural Field</i>			
	Irigasi Teknis <i>Technical Irrigation</i>	Irigasi Setengah Teknis <i>Semi-Technical Irrigation</i>	Irigasi Sederhana <i>Simple Irrigation</i>	Irigasi Desa <i>Village Irrigation</i>
(1)	(2)	(3)	(4)	(5)
001 Blumah	-	-	37,83	-
002 Tlogopayung	50,00	28,10	48,51	-
003 Kediten	-	-	-	-
004 Wonodadi	50,00	-	52,45	-
005 Manggungmanggu	-	-	70,88	-
006 Tirtomulyo	-	40,00	33,70	-
007 Jurangagung	12,09	102,08	-	-
008 Karanganyar	104,00	14,50	-	-
009 Jati	-	91,92	-	-
010 Bendosari	-	-	169,56	-
011 Wadas	-	86,00	34,77	-
012 Mojoagung	-	82,40	98,20	-
<b>Kecamatan Plantungan <i>Plantungan Subdistrict</i></b>	<b>216,09</b>	<b>445,00</b>	<b>545,90</b>	<b>0,00</b>



Lanjutan Tabel/*Continued Table* 1.1.4

Desa <i>Village</i>	Lahan Sawah Non Irigasi <i>Non-Irrigated Agricultural Field</i>		
	Tadah Hujan <i>Rainfed</i>	Rawa Pasang Surut <i>Tidal Swamp</i>	Rawa Lebak <i>Lebak Swamp</i>
(1)	(6)	(7)	(8)
001 Blumah	-	-	-
002 Tlogopayung	-	-	-
003 Kediten	-	-	-
004 Wonodadi	-	-	-
005 Manggungmanggu	-	-	-
006 Tirtomulyo	-	-	-
007 Jurangagung	-	-	-
008 Karanganyar	-	-	-
009 Jati	-	-	-
010 Bendosari	-	-	-
011 Wadas	-	-	-
012 Mojoagung	-	-	-
<b>Kecamatan Plantungan <i>Plantungan Subdistrict</i></b>	<b>0,00</b>	<b>0,00</b>	<b>0,00</b>

Sumber/*Source* : Kantor Kecamatan Plantungan/ *Plantungan Subdistrict Office*

**Tabel**  
**Table** 1.1.5

**Luas Lahan Bukan Sawah Menurut Desa di Kecamatan  
Plantungan (ha), 2022**  
**Total Area of Non-Agricultural Field by Villages in  
Plantungan Subdistrict (ha), 2022**

<b>Desa Village</b>	<b>Tegal/Kebun Farms/Moors</b>	<b>Ladang/Huma Field</b>	<b>Perkebunan Planters</b>	<b>Hutan Rakyat Community Forest</b>
(1)	(2)	(3)	(4)	(5)
001 Blumah	107,10	-	-	139,00
002 Tlogopayung	368,40	-	-	25,00
003 Kediten	231,11	-	-	350,00
004 Wonodadi	139,96	-	-	-
005 Manggungmanggu	106,65	-	-	-
006 Tirtomulyo	232,78	-	-	22,00
007 Jurangagung	104,94	-	-	-
008 Karanganyar	98,60	-	-	40,00
009 Jati	9,50	-	-	15,00
010 Bendosari	242,09	-	-	-
011 Wadas	181,10	-	-	31,70
012 Mojoagung	121,16	-	-	2,00
<b>Kecamatan Plantungan Plantungan Subdistrict</b>	<b>1 943,39</b>	<b>0,00</b>	<b>0,00</b>	<b>624,70</b>

Lanjutan Tabel/*Continued Table* 1.1.5

<b>Desa Village</b>	<b>Padang Penggem- balaan Paturage</b>	<b>Hutan Negara National Forest</b>	<b>Sementara Tidak Diusahakan Temporarily Not Attempted</b>	<b>Kolam/Tebat/ Empang Pond</b>	<b>Lainnya Others</b>
(1)	(6)	(7)	(8)	(9)	(10)
001 Blumah	-	-	-	-	-
002 Tlogopayung	-	1,50	-	-	-
003 Kediten	-	-	-	-	-
004 Wonodadi	-	1,50	-	-	-
005 Manggungmangu	-	-	-	-	-
006 Tirtomulyo	-	-	-	-	-
007 Jurangagung	-	-	-	-	-
008 Karanganyar	-	-	-	-	-
009 Jati	-	-	-	-	-
010 Bendosari	-	-	-	-	-
011 Wadas	-	-	-	-	-
012 Mojoagung	-	-	-	-	-
<b>Kecamatan Plantungan Plantungan Subdistrict</b>	<b>0,00</b>	<b>3,00</b>	<b>0,00</b>	<b>0,00</b>	<b>0,00</b>

Sumber/*Source* : Kantor Kecamatan Plantungan/ *Plantungan Subdistrict Office*

**Tabel 1.1.6** Luas Lahan Bukan Pertanian Menurut Desa di Kecamatan Plantungan (ha), 2022  
**Table** Total Area of Non-Agricultural Land by Villages in Plantungan Subdistrict, 2022

Desa Village	Rumah, Bangunan Properties	Rawa-rawa Swamp	Lainnya Others
(1)	(2)	(3)	(4)
001 Blumah	28,07	-	-
002 Tlogopayung	102,49	-	-
003 Kediten	73,89	-	-
004 Wonodadi	157,09	-	-
005 Manggungmanggu	148,47	-	-
006 Tirtomulyo	83,52	-	-
007 Jurangagung	139,89	-	-
008 Karanganyar	78,90	-	-
009 Jati	30,58	-	-
010 Bendosari	100,35	-	-
011 Wadas	97,43	-	-
012 Mojoagung	63,24	-	-
<b>Kecamatan Plantungan Plantungan Subdistrict</b>	<b>1 103,92</b>	<b>0,00</b>	<b>0,00</b>

Sumber/Source : Kantor Kecamatan Plantungan/ Plantungan Subdistrict Office

## 1.2 KEADAAN IKLIM CLIMATE CONDITION

**Tabel** 1.2.1 **Pengamatan Unsur Iklim Menurut Bulan, 2022**  
**Table** *Observation of Climate Elements by Month, 2022*

Bulan Month	Jumlah Curah Hujan Number of Precipitation (mm)	Jumlah Hari Hujan (hari) Number of Rainy Days (day)
(1)	(2)	(3)
Januari/January	*	*
Februari/February	*	*
Maret/March	*	*
April/April	*	*
Mei/May	*	*
Juni/June	*	*
Juli/July	*	*
Agustus/August	*	*
September/September	*	*
Oktober/October	*	*
November/November	*	*
Desember/December	*	*

Catatan/Note : \*Alat ukur rusak/Measuring instrument is damage

Sumber/Source: UPTD Pekerjaan Umum dan Penataan Ruang Wilayah IV Sukorejo/UPTD Public Work and Spatial Planning Regional IV Sukorejo





02

**PEMERINTAHAN  
GOVERNMENT**

**SMA/Sederajat  
59,24 %**



Sebagian besar aparatur pemerintahan di kecamatan plantungan merupakan lulusan SMA/Sederajat sebesar 59,24 %







**PENJELASAN TEKNIS**

1. Pemerintahan Indonesia menganut sistem presidensial yang berdasarkan Pancasila. Pancasila tersiri atas lima dasar, yaitu : 1. Ketuhanan Yang Maha Esa; 2. Kemanusiaan yang adil dan beradab; 3. Persatuan Indonesia; 4. Kerakyatan yang dipimpin oleh hikmat kebijaksanaan dalam permusyawaratan perwakilan; 5. Keadilan sosial bagi seluruh Rakyat Indonesia.
2. Secara administrasi, Kecamatan Plantungan terbagi atas desa, dusun/dukuh, rukun warga, dan rukun tetangga.
3. Dalam penyelenggaraan tata pemerintahan, Kecamatan Plantungan terbagi atas aparatur pemerintahan tingkat kecamatan dan aparatur pemerintahan tingkat desa.

**TECHNICAL NOTES**

1. *The Indonesian Government follows the presidential system based on the Five Principles (Pancasila). Pancasila consists of five principles, namely : 1. The Belief in One God; 2. A just and civilized humanism; 3. Unity of Indonesia; 4. Democratic citizenship led by wise guidance born of representative consultant; 5. Social just for all the people of Indonesia*
2. *Administratively, Plantungan District is divided into villages, hamlets/hamlets, neighborhood associations, and neighborhood associations.*
3. *In administering governance, the Plantungan District is divided into district-level government apparatus and village-level government apparatus.*

**ULASAN**

Secara administrasi, Kecamatan Plantungan terbagi menjadi 12 (dua belas) desa dengan jumlah dusun/ dukuh sebanyak 55 dusun. Jumlah Rukun Warga sebanyak 61 RW dan jumlah Rukun Tetangga sebanyak 251 RT.

Jumlah aparat pemerintah desa di wilayah Kecamatan Plantungan pada tahun 2022 tercatat mencapai 141 orang yang terdiri dari 12 kepala desa, 12 sekdes, 12 kaur tata usaha umum, 12 kaur keuangan, 10 kaur pembangunan, 12 kasi pemerintahan, 11 kasi kesra, 10 kasi pelayanan, dan 50 kepala dusun (kamituwo). Dari 12 desa yang ada.

Jumlah Pegawai Negeri Sipil di Pemerintah Daerah kecamatan sejumlah 14.

**DESCRIPTION**

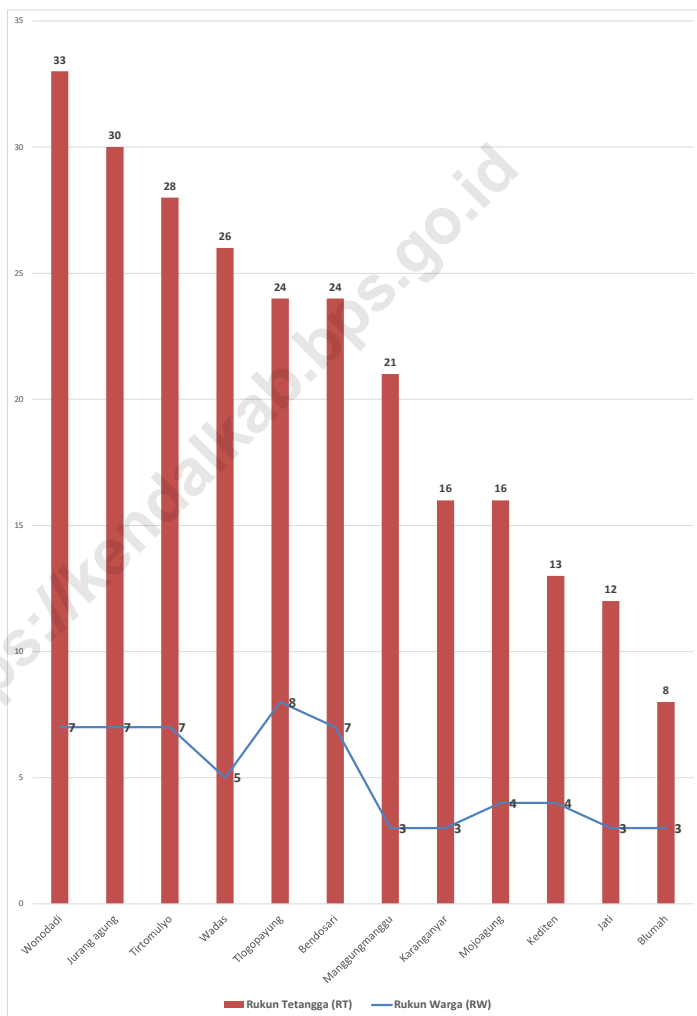
*Administratively, Plantungan Subdistrict is divided into 12 (twelve) villages with a total of 55 hamlets/ hamlets. The number of Neighborhood Units is 61 RW and the number of Neighborhood Units is 251 RT.*

*The number of village government officials in the Plantungan Subdistrict area in 2022 was recorded at 141 people consisting of 12 village heads, 12 village secretaries, 12 general administrative heads, 12 finance heads, 10 development heads, 12 government divisions, 11 welfare divisions, 10 service divisions., and 50 hamlet heads (kamituwo). Of the 12 villages that exist.*

*The number of civil servants in the subdistrict government is 14.*

**Gambar** 2.1  
**Figures**

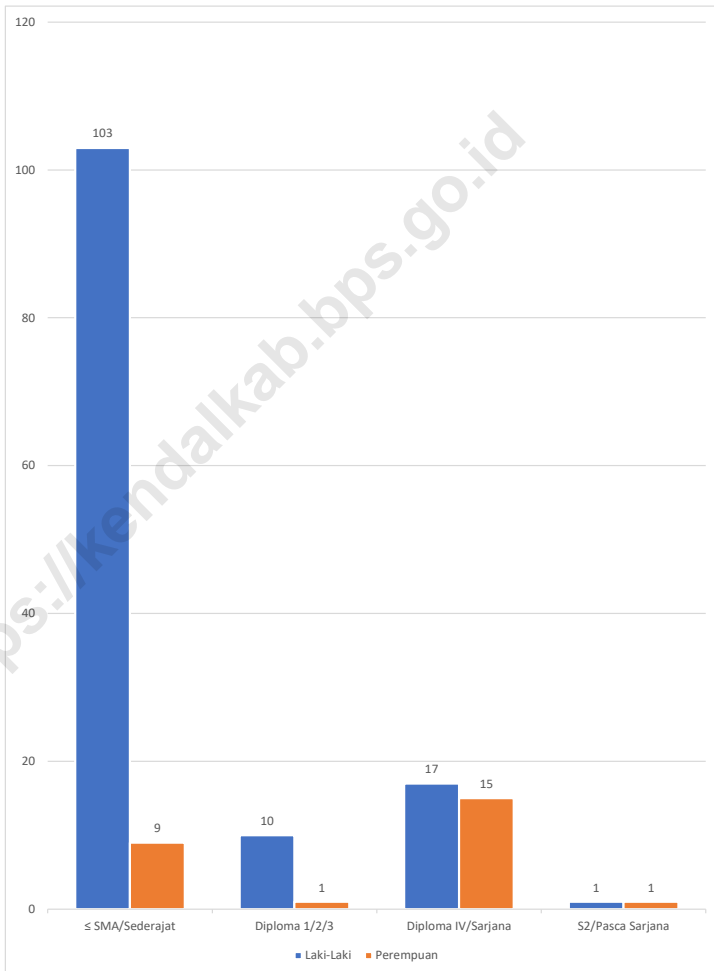
**Jumlah Rukun Warga (RW) dan Rukun Tetangga (RT)  
Menurut Desa di Kecamatan Plantungan, 2022**  
*Number of Rukun Warga and Rukun Tetangga by Villages  
in Plantungan Subdistrict, 2022*



Sumber/Source : Kantor Kecamatan Plantungan/ Plantungan Subdistrict Office

**Gambar** 2.2  
**Figures**

**Jumlah Aparatur Pemerintah Kecamatan Plantungan Menurut Tingkat Pendidikan dan Jenis Kelamin, 2022**  
**Number of Plantungan Subdistrict Government Apparatus by Educational Level and Gender, 2022**



Sumber/Source : Kantor Kecamatan Plantungan/ Plantungan Subdistrict Office

## 2.1 WILAYAH ADMINISTRATIF ADMINISTRATIVE AREA

**Tabel 2.1.1** Jumlah Rukun Warga (RW) dan Rukun Tetangga (RT) Menurut Desa di Kecamatan Plantungan, 2022  
**Table** *Number of Rukun Warga and Rukun Tetangga by Villages in Plantungan Subdistrict, 2022*

Desa Village	Rukun Warga (RW) Rukun Warga	Rukun Tetangga (RT) Rukun Tetangga
(1)	(2)	(3)
001 Blumah	3	8
002 Tlogopayung	8	24
003 Kediten	4	13
004 Wonodadi	7	33
005 Manggungmanggu	3	21
006 Tirtomulyo	7	28
007 Jurangagung	7	30
008 Karanganyar	3	16
009 Jati	3	12
010 Bendosari	7	24
011 Wadas	5	26
012 Mojoagung	4	16
<b>Kecamatan Plantungan Plantungan Subdistrict</b>	<b>61</b>	<b>251</b>

Sumber/Source : Kantor Kecamatan Plantungan/ Plantungan Subdistrict Office

## 2.2 SUMBER DAYA MANUSIA HUMAN RESOURCES

**Tabel 2.2.1** Jumlah Aparatur Pemerintah Kecamatan Plantungan Menurut Jenis Kelamin, 2022  
**Table** *Number of Plantungan Subdistrict Government Apparatus by Gender, 2022*

Pemerintah Daerah <i>Local Government</i>	Laki-Laki <i>Male</i>	Perempuan <i>Female</i>	Jumlah <i>Total</i>
(1)	(2)	(3)	(4)
Pemerintah Kecamatan Plantungan	9	5	14
Pemerintah Desa Blumah	8	-	8
Pemerintah Desa Tlogopayung	9	4	13
Pemerintah Desa Kediten	8	2	10
Pemerintah Desa Wonodadi	12	2	14
Pemerintah Desa Manggungmanggu	10	1	11
Pemerintah Desa Tirtomulyo	11	3	14
Pemerintah Desa Jurang Agung	11	1	12
Pemerintah Desa Karanganyar	11	-	11
Pemerintah Desa Jati	8	1	9
Pemerintah Desa Bendosari	12	3	15
Pemerintah Desa Wadas	12	1	13
Pemerintah Desa Mojoagung	9	2	11

Sumber/Source : Kantor Kecamatan Plantungan/ *Plantungan Subdistrict Office*

**Tabel** 2.2.2  
**Table**

**Jumlah Aparatur Pemerintahan Kecamatan Plantungan Menurut Tingkat Pendidikan dan Jenis Kelamin, 2022**  
**Number of Pageruyung Subdistrict Government Apparatus According to Education Level and Gender, 2022**

<b>Tingkat Pendidikan</b> <i>Educational Level</i>	<b>Laki-Laki</b> <i>Male</i>	<b>Perempuan</b> <i>Female</i>	<b>Jumlah</b> <i>Total</i>
(1)	(2)	(3)	(4)
Sekolah Dasar (SD) <i>Primary School</i>	7	1	8
SMP/Sederajat <i>Junior High School</i>	11	-	11
SMA/Sederajat <i>Senior High School</i>	85	8	93
Diploma I/Akta I <i>Diploma I/Akta I</i>	-	-	-
Diploma II/Akta II <i>Diploma II/Akta II</i>	1	-	1
Diploma III/Akta III <i>Diploma III/Akta III</i>	9	1	10
Diploma IV/Akta IV <i>Diploma IV/Akta IV</i>	1	-	1
S1/Sarjana <i>Under Graduate/Bachelor</i>	16	15	31
S2/Pasca Sarjana <i>Graduate</i>	1	1	2
S3/Doktor/Ph.D <i>Post Graduate</i>	-	-	-
<b>Jumlah/Total</b>	<b>130</b>	<b>25</b>	<b>155</b>

Sumber/Source : Kantor Kecamatan Plantungan/ *Plantungan Subdistrict Office*







03

**PENDUDUK  
POPULATION**

**Jumlah Penduduk  
34.153 jiwa**



**Jumlah penduduk Kecamatan Plantungan tahun 2022 sebanyak 34.153 jiwa, terdiri dari 17.446 jiwa (51.08 %) laki-laki dan 16.707 jiwa (48.92 %) perempuan.**





**PENJELASAN TEKNIS**

1. Sumber utama data kependudukan adalah sensus penduduk yang dilaksanakan setiap sepuluh tahun sekali. Sensus Penduduk telah dilaksanakan sebanyak enam kali sejak Indonesia merdeka yaitu tahun 1961 1971 1980 1990 2000 2010 dan 2020.

Di dalam sensus penduduk pencacahan dilakukan terhadap seluruh penduduk yang berdomisili di wilayah teritorial Indonesia termasuk warga negara asing kecuali anggotakorps diplomatik negara sahabat beserta keluarganya.

2. Dalam publikasi ini data yang disajikan merupakan data dari Dinas Kependudukan dan Pencatatan Sipil Kabupaten Kendal.
3. Penduduk Kabupaten Kendal adalah semua orang yang berdomisili di wilayah teritorial Kabupaten Kendal selama 6 bulan atau lebih dan atau mereka yang berdomisili kurang dari 6 bulan tetapi bertujuan menetap

**TECHNICAL NOTES**

1. *The main source of demographic data is population census which is conducted every ten years. Population Census has been conducted six times since Indonesia's independence: 1961 1971 1980 1990 2000 2010 and 2020.*

*The population census enumerates all residents who domicile in the entire territory of Indonesia including foreign citizens except the diplomatic corps members and their families.*

2. *In this publication the data presented are the result of SP2020 (September) and population administration data from the Kendal Regency Population and Civil Registration Service*
3. *The population of Kendal Regency are all resident of the entire territory of Kendal Regency who have stayed for six month or longer and those who intended to stay more than six month even though their lenght of stay is less than six month.*

**ULASAN**

Jumlah penduduk Kecamatan Plantungan tahun 2022 sebanyak 34.153 jiwa terdiri dari 17.446 jiwa (51.08%) laki-laki dan 16.707 jiwa (48.92%) perempuan. Desa dengan jumlah penduduk terbesar adalah Desa Wonodadi yaitu mencapai 4.449 jiwa (13.03%) dari total jumlah penduduk Kecamatan Plantungan. Sementara itu Desa Jati merupakan Desa dengan jumlah penduduk terkecil di Kecamatan Plantungan yaitu sebesar 1.219 jiwa (3.57%) dari total jumlah penduduk Kecamatan Plantungan.

Kepadatan penduduk di Kecamatan Plantungan tahun 2022 sebesar 700 jiwa/km<sup>2</sup> hal ini menunjukkan bahwa setiap 1 km<sup>2</sup> luas wilayah Kecamatan Plantungan dihuni sekitar 700 jiwa. Desa terpadat di Kecamatan Plantungan adalah Desa Wonodadi dengan kepadatan penduduk sebesar 1.109 jiwa/km<sup>2</sup> sedangkan Desa Kediten merupakan Desa dengan kepadatan penduduk terkecil yaitu sebesar 206 jiwa/km<sup>2</sup>

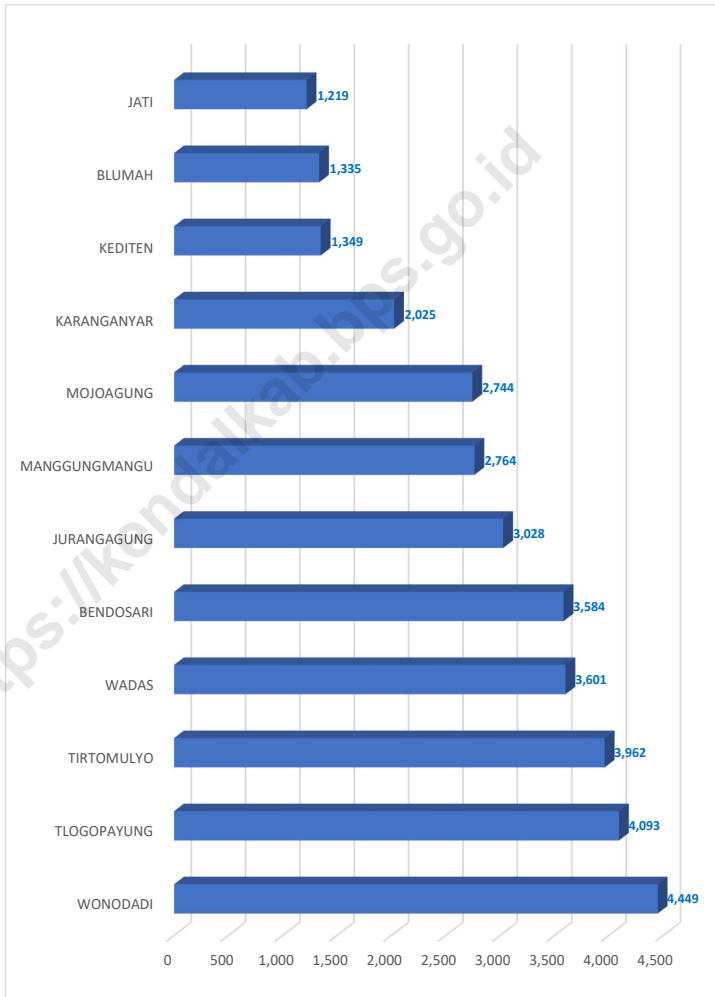
**DESCRIPTION**

*The population of Plantungan Subdistrict in 2022 is 34,153 people consisting of 17,446 people (51.08%) men and 16,707 people (48.92%) women. The village with the largest population is Wonodadi Village which reaches 4,449 people (13.03%) of the total population of Plantungan Subdistrict. Meanwhile Jati Village is the village with the smallest population in the Plantungan Subdistrict which is 1,219 people (3.57%) of the total population of the Plantungan Subdistrict.*

*The population density in the Plantungan Subdistrict in 2022 is 700 people/km<sup>2</sup> this shows that every 1 km<sup>2</sup> of the area of the Plantungan Subdistrict is inhabited by around 700 people. The most densely populated village in Plantungan Subdistrict is Wonodadi Village with a population density of 1,109 people/km<sup>2</sup> while Kediten Village is the Village with the smallest population density of 206 people/km<sup>2</sup>.*

**Gambar 3.1**  
**Figures**

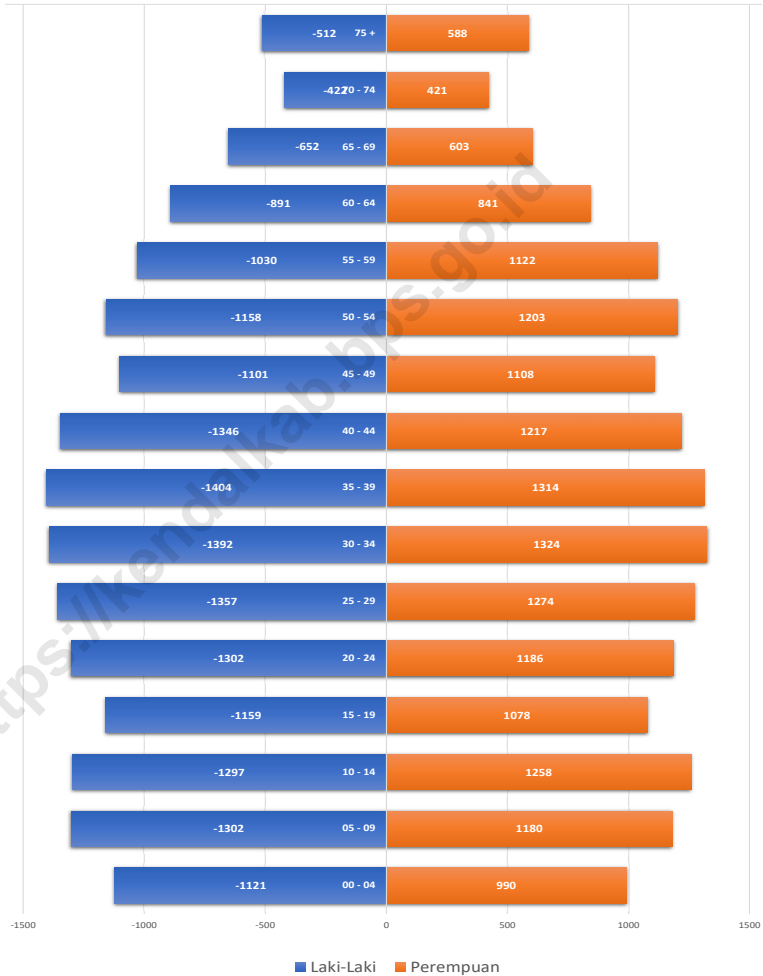
**Jumlah Penduduk Kecamatan Plantungan Menurut Desa 2022**  
**Number of Population in Plantungan Subdistrict by Villages 2022**



Sumber/Source : Dinas Kependudukan dan Pencatatan Sipil Kabupaten Kendal/ Population and Civil Registration Agency of Kendal Regency

**Gambar 3.2**  
**Figures**

**Jumlah Penduduk Menurut Kelompok Umur dan Jenis Kelamin di Kecamatan Plantungan 2022**  
*Population by Age Groups and Sex in Plantungan Subdistrict 2022*



Sumber/Source : Dinas Kependudukan dan Pencatatan Sipil Kabupaten Kendal/ *Population and Civil Registration Agency of Kendal Regency*

**Tabel** 3.1  
**Table**

**Penduduk Distribusi Persentase Penduduk Kepadatan Penduduk Rasio Jenis Kelamin Penduduk Menurut Desa di Kecamatan Plantungan,2022**  
*Population Percentage Distribution of Population Population Density and Population Sex Ratio by Villages in Plantungan Subdistrict ,2022*

Desa Village	Penduduk/Population		
	Laki-Laki/Male	Perempuan/Female	Jumlah/Total
(1)	(2)	(3)	(4)
001 Blumah	691	644	1 335
002 Tlogopayung	2 112	1 981	4 093
003 Kediten	682	667	1 349
004 Wonodadi	2 233	2 216	4 449
005 Manggungmanggu	1 403	1 361	2 764
006 Tirtomulyo	2 010	1 952	3 962
007 Jurangagung	1 547	1 481	3 028
008 Karanganyar	1 001	1 024	2 025
009 Jati	623	596	1 219
010 Bendosari	1 851	1 733	3 584
011 Wadas	1 895	1 706	3 601
012 Mojoagung	1 398	1 346	2 744
<b>Kecamatan Plantungan Plantungan Subdistrict</b>	<b>17 446</b>	<b>16 707</b>	<b>34 153</b>

Lanjutan Tabel/Continued Table 3.1

<b>Desa Village</b>	<b>Persentase Penduduk Percentage of Total Population</b>	<b>Kepadatan Penduduk (per Km<sup>2</sup>) Population Density per sq.km</b>	<b>Rasio Jenis Kelamin Penduduk Population Sex Ratio</b>
(1)	(5)	(6)	(7)
001 Blumah	3,91	428	107
002 Tlogopayung	11,98	656	107
003 Kediten	3,95	206	102
004 Wonodadi	13,03	1 109	101
005 Manggungmangu	8,09	848	103
006 Tirtomulyo	11,60	962	103
007 Jurangagung	8,87	843	104
008 Karanganyar	5,93	603	98
009 Jati	3,57	829	105
010 Bendosari	10,49	700	107
011 Wadas	10,54	835	111
012 Mojoagung	8,03	748	104
<b>Kecamatan Plantungan Plantungan Subdistrict</b>	<b>100,00</b>	<b>700</b>	<b>104</b>

Sumber/Source : Dinas Kependudukan dan Pencatatan Sipil Kabupaten Kendal/ Population and Civil Registration Agency of Kendal Regency



**Tabel**  
**Table** 3.2

**Jumlah Penduduk Menurut Kelompok Umur dan Jenis Kelamin di Kecamatan Plantungan 2022**  
**Population by Age Groups and Sex in Plantungan Subdistrict 2022**

Kelompok Umur Age Groups	Jenis Kelamin/Sex		
	Laki-Laki Male	Perempuan Female	Jumlah Total
(1)	(2)	(3)	(4)
0 - 4	1 121	990	2 111
5 - 9	1 302	1 180	2 482
10 - 14	1 297	1 258	2 555
15 - 19	1 159	1 078	2 237
20 - 24	1 302	1 186	2 488
25 - 29	1 357	1 274	2 631
30 - 34	1 392	1 324	2 716
35 - 39	1 404	1 314	2 718
40 - 44	1 346	1 217	2 563
45 - 49	1 101	1 108	2 209
50 - 54	1 158	1 203	2 361
55 - 59	1 030	1 122	2 152
60 - 64	891	841	1 732
65 - 69	652	603	1 255
70 - 74	422	421	843
>= 75	512	588	1 100
<b>Kecamatan Plantungan Plantungan Subdistrict</b>	<b>17 446</b>	<b>16 707</b>	<b>34 153</b>

Sumber/Source : Dinas Kependudukan dan Pencatatan Sipil Kabupaten Kendal/ Population and Civil Registration Agency of Kendal Regency



# 04

## SOSIAL DAN KESEJAHTERAAN RAKYAT SOCIAL AND WELFARE





**PENJELASAN TEKNIS**

1. Jalur pendidikan di Indonesia terdiri atas 1) pendidikan formal, 2) pendidikan non formal, dan 3) pendidikan informal yang ketiganya dapat saling melengkapi dan memperkaya (UU No.20 Tahun 2003 tentang Sistem Pendidikan Nasional).
2. Jenjang Pendidikan Formal terdiri atas pendidikan dasar, pendidikan menengah, dan pendidikan tinggi. Jenis pendidikan yang diajarkan mencakup pendidikan umum, kejuruan, akademik, profesi, vokasi, keagamaan, dan khusus.
  - a. Pendidikan Dasar berbentuk Sekolah Dasar (SD) dan Madrasah Ibtidaiyah (MI) atau bentuk lain yang sederajat serta Sekolah Menengah Pertama (SMP) dan Madrasah Tsanawiyah (MTs) atau bentuk lain yang sederajat.
  - b. Pendidikan Menengah berbentuk Sekolah Menengah Atas (SMA), Madrasah Aliyah (MA), Sekolah Menengah Kejuruan (SMK), dan Madrasah Aliyah Kejuruan (MAK), atau bentuk lain yang sederajat.
  - c. Pendidikan Tinggi merupakan jenjang pendidikan setelah pendidikan menengah yang mencakup program pendidikan diploma, sarjana, magister, spesialis, dan doktor

**TECHNICAL NOTES**

1. *The Education System in Indonesia consists of 1) formal education, 2) non-formal education, and 3) informal education. That educational systems can be complementary and enrich each other (Law No. 20 the Year 2003 about The National Education System).*
2. *The Formal Education Level consists of primary education, secondary education, and high education. The types of education taught include general education, vocational, academic, professional, religious, and specific education.*
  - a. *The Primary Education consists of Elementary School, Islamic Elementary School (Madrasah Ibtidaiyah/MI) and the other equivalent forms. Then Junior High School, Islamic Junior High School (Madrasah Tsanawiyah/MTs) and the other equivalent forms.*
  - b. *The Secondary Education consists of the senior high school, Islamic Senior High School (Madrasah Aliyah/MA), Vocational School, and Islamic Vocational or other equivalent forms.*
  - c. *The Tertiary Education consists of the education level after the secondary education that consists of diplomas, bachelor, master, specialist, and doctoral degrees that are held by the*

yang diselenggarakan oleh perguruan tinggi. Perguruan tinggi dapat berbentuk akademi, politeknik, sekolah tinggi, dan institut.

*college. The universities can be academy, polytechnic, college, or institute.*

3. Rumah sakit adalah tempat pemeriksaan dan perawatan kesehatan, biasanya berada di bawah pengawasan dokter/tenaga medis, yang melayani penderita yang sakit untuk berobat rawat jalan atau rawat inap. UU RI No.44 Tahun 2009 tentang rumah sakit mengelompokkan rumah sakit berdasarkan jenis pelayanan yang diberikan menjadi :
  - a. Rumah sakit umum adalah rumah sakit yang memberikan pelayanan kesehatan pada semua bidang dan jenis penyakit.
  - b. Rumah sakit khusus adalah rumah sakit yang memberikan pelayanan utama pada satu bidang atau satu jenis penyakit tertentu berdasarkan disiplin ilmu, golongan umur, organ, jenis penyakit, atau kekhususan lainnya.
3. *A hospital is a place for medical check-ups and treatment. Usually under the supervision of a doctor/ medical personnel also serving sick sufferers for outpatient or inpatient treatment. Republic of Indonesia Law No.44 of 2009 concerning hospitals classifies hospitals based on the type of services provided into:*
  - a. *General Hospital is a hospital that provides heal services in all areas and types of diseases.*
  - b. *Special Hospital is a hospital that provides primary care in one area or one particular type of disease base on dicipline, age group, organ, type of disease, or other specificity.*

**ULASAN**

Pendidikan merupakan sarana penting dalam mencetak sumber daya manusia yang berkualitas, untuk itu diperlukan prasarana pendidikan yang bagus dan representatif guna mendukung wajib belajar pendidikan dasar 9 tahun. Di Kecamatan Plantungan terdapat fasilitas pendidikan mulai dari sekolah pra sekolah (Taman Kanak – Kanak) hingga SLTA. Jumlah sekolah pra sekolah pada tahun 2022 sebesar 19 unit dengan jumlah murid sebesar 745 murid, jumlah sekolah setingkat SD/MI di kecamatan ini mencapai 33 unit dengan 2.929 orang murid. Sementara sekolah setingkat SLTP/MTS sebanyak 8 unit dengan jumlah 1.414 murid sebesar murid dan terdapat 2 unit sekolah SLTA sederajat dengan 541 orang murid.

Di bidang kesehatan, prasarana yang ada di Kecamatan Plantungan tersedia Puskesmas 1 unit, puskesmas pembantu 2 unit, praktik dokter umum sebanyak 1 orang, 12 pos kesehatan desa, 1 apotek dan di setiap desa sudah terdapat bidan desa untuk membantu pelayanan kesehatan bagi penduduk desa.

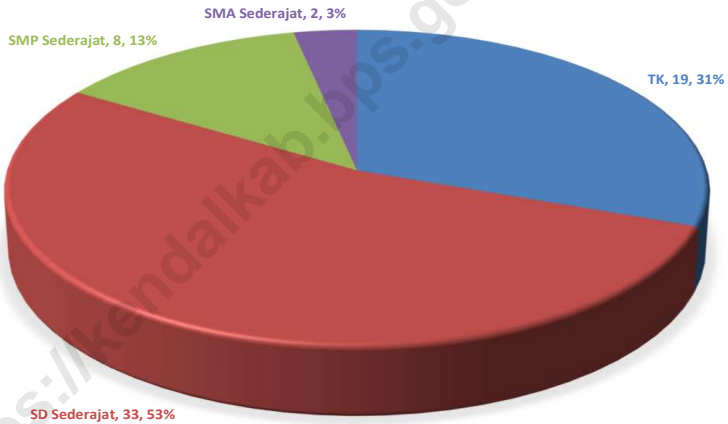
**DESCRIPTION**

*Education is an important means of producing quality human resources, for that we need good and representative educational infrastructure to support 9 years of compulsory basic education. In Plantungan Subdistrict, there are educational facilities ranging from pre-school (Kindergarten - Kindergarten) to senior high school. The number of pre-school schools in 2022 will be 19 units with a total of 745 students, the number of elementary/MI-level schools in this subdistrict will reach 33 units with 2,929 students. Meanwhile, there are 8 junior high school/MTS-level schools with a total of 1,414 students and there are 2 high school units equivalent to 541 students.*

*In the health sector, the existing infrastructure in Plantungan Subdistrict is 1 unit Puskesmas, 2 supporting health centers, 1 general practitioner practice, 12 village health posts, 1 pharmacy and in each village there is a village midwife to assist health services for the villagers.*

**Gambar** 4.1  
**Figures**

**Jumlah Sekolah Menurut Tingkat Pendidikan di Kecamatan Plantungan, 2022/2023**  
**Number of Schools by Educational Level in Plantungan Subdistrict, 2022/2023**

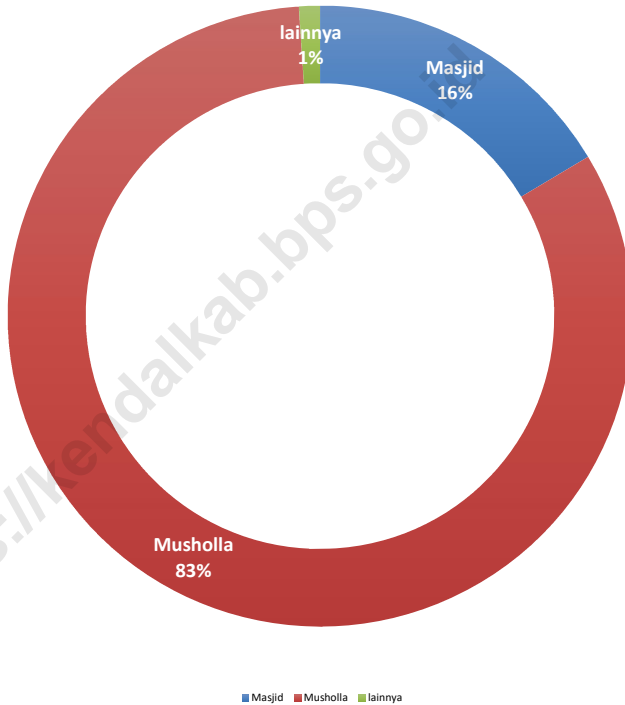


Sumber/Source: BPS, Pendataan Potensi Desa (Podes) 2021/BPS-Statistics Indonesia, Village Potential Data Collecting 2021



**Gambar** 4.2  
**Figures**

**Jumlah Tempat Peribadatan Menurut Desa di  
Kecamatan Plantungan, 2021**  
*Number of Worship Places by Villages in Plantungan  
Subdistrict, 2021*



Sumber/Source: BPS, Pendataan Potensi Desa (Podes) 2021/BPS-Statistics Indonesia, Village Potential Data Collecting 2021

#### 4.1 PENDIDIKAN EDUCATION

**Tabel 4.1.1** Banyaknya Desa<sup>1</sup> yang Memiliki Fasilitas Sekolah Menurut Tingkat Pendidikan di Kecamatan Plantungan, 2019-2021  
**Number of Villages Having Educational Facilities by Educational Level in Plantungan Subdistrict, 2019-2021**

Tingkat Pendidikan Educational Level	2019	2020	2021
(1)	(2)	(3)	(4)
Sekolah Dasar (SD) Primary School	12	12	12
Madrasah Ibtidaiyah (MI) Madrasah Ibtidaiyah	7	7	7
Sekolah Menengah Pertama (SMP) Junior High School	4	4	4
Madrasah Tsanawiyah (MTs) Madrasah Tsanawiyah (MTs)	4	4	4
Sekolah Menengah Atas (SMA) Senior High School	1	1	1
Sekolah Menengah Kejuruan (SMK) Vocational High School	1	1	1
Madrasah Aliyah (MA) Madrasah Aliyah	-	-	-
Akademi/Perguruan Tinggi Academy/University	-	-	-

Catatan/Note: <sup>1</sup>Desa pada tabel ini termasuk Unit Permukiman Transmigrasi (UPT) yang masih dibina oleh kementerian terkait/  
Villages in this table include Transmigration Settlement Unit which is still fostered by the relevant ministries.

Sumber/Source: Badan Pusat Statistik, Pendataan Potensi Desa (Podes)/BPS-Statistics Indonesia, Village Potential Data Collecting

**Tabel 4.1.2**  
**Table**

**Jumlah Sekolah Menurut Tingkat Pendidikan di Kecamatan Plantungan, 2021/2022 dan 2022/2023**  
**Number of Schools by Educational Level in Plantungan Subdistrict, 2021/2022 and 2022/2023**

Tingkat Pendidikan Educational Level	Negeri/Public		Swasta/Private		Jumlah/Total	
	2021/2022	2022/2023	2021/2022	2022/2023	2021/2022	2022/2023
(1)	(2)	(3)	(4)	(5)	(6)	(7)
Taman Kanak-Kanak (TK) <sup>1</sup> /Kindergarten <sup>1</sup>	1	1	10	10	11	11
Raudatul Athfal (RA) <sup>2</sup> Raudatul Athfal (RA) <sup>2</sup>	-	-	8	8	8	8
Sekolah Dasar (SD) <sup>1</sup> Elementary Schools <sup>1</sup>	26	26	-	-	26	26
Madrasah Ibtidaiyah (MI) <sup>2</sup> /Madrasah Ibtidaiyah (MI) <sup>2</sup>	-	-	7	7	7	7
Sekolah Menengah Pertama (SMP) <sup>1</sup> /Junior High Schools <sup>1</sup>	3	3	1	1	4	4
Madrasah Tsanawiyah (MTs) <sup>2</sup> /Madrasah Tsanawiyah (MTs) <sup>2</sup>	-	-	4	4	4	4
Sekolah Menengah Atas (SMA) <sup>1</sup> /Senior High Schools <sup>1</sup>	-	-	1	1	1	1
Sekolah Menengah Kejuruan (SMK) <sup>1</sup> Vocational High Schools <sup>1</sup>	1	1	-	-	1	1
Madrasah Aliyah (MA) <sup>2</sup> Madrasah Aliyah (MA) <sup>2</sup>	-	-	-	-	-	-

Catatan/Note: <sup>3</sup> Seluruh Raudatul Athfal (RA) berstatus swasta/All Raudatul Athfal (RA) are private

Sumber/Source: <sup>1</sup> Kementerian Pendidikan, Kebudayaan, Riset, dan Teknologi, Sistem Data Pokok Pendidikan, data semester ganjil laporan sampai dengan 30 November 2022/Ministry of Education, Culture, Research, and Technology, Basic Education Data System, odd semester report data up to 30 November 2022

<sup>2</sup> Kementerian Agama, EMIS, data semester ganjil laporan sampai dengan 9 Februari 2023/Ministry of Religious Affairs, EMIS, odd semester report data up to 9 February 2023

**Tabel 4.1.3** Jumlah Guru Menurut Tingkat Pendidikan di Kecamatan Plantungan, 2021/2022 dan 2022/2023  
**Table** Number of Teachers by Educational Level in Plantungan Subdistrict, 2021/2022 and 2022/2023

Tingkat Pendidikan Educational Level	Negeri/Public		Swasta/Private		Jumlah/Total	
	2021/2022	2022/2023	2021/2022	2022/2023	2021/2022	2022/2023
(1)	(2)	(3)	(4)	(5)	(6)	(7)
Taman Kanak-Kanak (TK) <sup>1</sup> /Kindergarten <sup>1</sup>	3	2	23	22	26	24
Raudatul Athfal (RA) <sup>2</sup> Raudatul Athfal (RA) <sup>2</sup>	-	-	27	28	27	28
Sekolah Dasar (SD) <sup>1,3</sup> Elementary Schools <sup>1,3</sup>	167	169	-	-	167	169
Madrasah Ibtidaiyah (MI) <sup>2</sup> /Madrasah Ibtidaiyah (MI) <sup>2</sup>	-	-	56	69	56	69
Sekolah Menengah Pertama (SMP) <sup>1,3</sup> Junior High Schools <sup>1,3</sup>	33	34	6	8	39	42
Madrasah Tsanawiyah (MTs) <sup>2</sup> /Madrasah Tsanawiyah (MTs) <sup>2</sup>	-	-	54	52	54	52
Sekolah Menengah Atas (SMA) <sup>1,3</sup> /Senior High Schools <sup>1,3</sup>	-	-	6	5	6	5
Sekolah Menengah Kejuruan (SMK) <sup>1,3</sup> Vocational High Schools <sup>1,3</sup>	19	20	-	-	19	20
Madrasah Aliyah (MA) <sup>2</sup> Madrasah Aliyah (MA) <sup>2</sup>	-	-	-	-	-	-

Catatan/Note: <sup>3</sup> Jumlah guru termasuk kepala sekolah dan guru/The total of teachers including headmaster and teacher.

Sumber/Source: <sup>1</sup> Kementerian Pendidikan, Kebudayaan, Riset, dan Teknologi, Sistem Data Pokok Pendidikan, data semester ganjil laporan sampai dengan 30 November 2022/Ministry of Education, Culture, Research, and Technology, Basic Education Data System, odd semester report data up to 30 November 2022

<sup>2</sup> Kementerian Agama, EMIS, data semester ganjil laporan sampai dengan 9 Februari 2023/Ministry of Religious Affairs, EMIS, odd semester report data up to 9 February 2023

**Tabel 4.1.4**  
**Table**

**Jumlah Murid Menurut Tingkat Pendidikan di Kecamatan Plantungan, 2021/2022 dan 2022/2023**  
**Number of Pupils by Educational Level in Plantungan Subdistrict, 2021/2022 and 2022/2023**

Tingkat Pendidikan Educational Level	Negeri/Public		Swasta/Private		Jumlah/Total	
	2021/2022	2022/2023	2021/2022	2022/2023	2021/2022	2022/2023
(1)	(2)	(3)	(4)	(5)	(6)	(7)
Taman Kanak-Kanak (TK) <sup>1</sup> /Kindergarten <sup>1</sup>	46	46	367	369	413	415
Raudatul Athfal (RA) <sup>2</sup> Raudatul Athfal (RA) <sup>2</sup>	-	-	348	330	348	330
Sekolah Dasar (SD) <sup>1</sup> Elementary Schools <sup>1</sup>	2 025	2 052	-	-	2 025	2 052
Madrasah Ibtidaiyah (MI) <sup>2</sup> /Madrasah Ibtidaiyah (MI) <sup>2</sup>	-	-	878	877	878	877
Sekolah Menengah Pertama (SMP) <sup>1</sup> /Junior High Schools <sup>1</sup>	502	522	274	234	776	756
Madrasah Tsanawiyah (MTs) <sup>2</sup> /Madrasah Tsanawiyah (MTs) <sup>2</sup>	-	-	641	658	641	658
Sekolah Menengah Atas (SMA) <sup>1</sup> /Senior High Schools <sup>1</sup>	-	-	156	126	156	126
Sekolah Menengah Kejuruan (SMK) <sup>1</sup> Vocational High Schools <sup>1</sup>	393	415	-	-	393	415
Madrasah Aliyah (MA) <sup>2</sup> Madrasah Aliyah (MA) <sup>2</sup>	-	-	-	-	-	-

Sumber/Source: <sup>1</sup> Kementerian Pendidikan, Kebudayaan, Riset, dan Teknologi, Sistem Data Pokok Pendidikan, data semester ganjil laporan sampai dengan 30 November 2022/Ministry of Education, Culture, Research, and Technology, Basic Education Data System, odd semester report data up to 30 November 2022

<sup>2</sup> Kementerian Agama, EMIS, data semester ganjil laporan sampai dengan 9 Februari 2023/Ministry of Religious Affairs, EMIS, odd semester report data up to 9 February 2023

## 4.2 KESEHATAN HEALTH

**Tabel 4.2.1 Banyaknya Desa<sup>1</sup> yang Memiliki Sarana Kesehatan Menurut Jenis Sarana Kesehatan di Kecamatan Plantungan, 2019-2021**  
**Number of Villages<sup>1</sup> Health Facilities by Type of Health Facilities in Plantungan Subdistrict, 2019-2021**

Jenis Sarana Kesehatan <i>Type of Health Facilities</i>	2019	2020	2021
(1)	(2)	(3)	(4)
Rumah Sakit <i>Hospital</i>	-	-	-
Rumah Sakit Bersalin <i>Maternity Hospital</i>	-	-	-
Poliklinik/Balai Pengobatan <i>Polyclinic</i>	1	1	1
Puskesmas Rawat Inap <i>Public Health Center with Inpatient Care</i>	-	-	-
Puskesmas Tanpa Rawat Inap <i>Public Health Center without Inpatient Care</i>	1	1	1
Apotek <i>Pharmacy</i>	1	1	1

Catatan/Note: <sup>1</sup>Desa pada tabel ini termasuk Unit Permukiman Transmigrasi (UPT) yang masih dibina oleh kementerian terkait/  
*Villages in this table include Transmigration Settlement Unit which is still fostered by the relevant ministries.*

Sumber/Source: BPS, Pendaan Potensi Desa (Podes) 2021/BPS-Statistics Indonesia, *Village Potential Data Collecting 2021*

**Tabel** 4.2.2  
**Table**

**Banyaknya Warga Penderita Kekurangan Gizi Menurut Desa<sup>1</sup> di Kecamatan Plantungan, 2021**  
**Number of People with Malnutrition by Villages in Plantungan Subdistrict, 2021**

<b>Desa</b> <b>Village</b>	<b>2021</b>
(1)	(2)
001 Blumah	-
002 Tlogopayung	-
003 Kediten	-
004 Wonodadi	-
005 Manggungmangu	-
006 Tirtomulyo	-
007 Jurangagung	-
008 Karanganyar	-
009 Jati	-
010 Bendosari	-
011 Wadas	-
012 Mojoagung	-
<b>Kecamatan Plantungan</b> <b>Plantungan Subdistrict</b>	<b>0</b>

Sumber/Source: BPS, Pendataan Potensi Desa (Podes) 2021/BPS-Statistics Indonesia, Village Potential Data Collecting 2021

### 4.3 PERUMAHAN DAN LINGKUNGAN HOUSING AND ENVIRONMENT

**Tabel 4.3.1** Banyaknya Desa<sup>1</sup> Menurut Sumber Air Minum Sebagian Besar Keluarga di Kecamatan Plantungan, 2019-2021  
**Number of Villages<sup>1</sup> by Drinking Water Source of Majority Family in Plantungan Subdistrict, 2019-2021**

Sumber Air Minum Source of Drinking Water	2019	2020	2021
(1)	(2)	(3)	(4)
Air Kemasan Bermerk/ <i>Branded Bottled Water</i>	-	-	-
Air Isi Ulang/ <i>Refil Water</i>	-	-	-
Leding Dengan Meteran/ <i>Metered Piped Water</i>	-	-	-
Leding Tanpa Meteran/ <i>Non Metered Piped Water</i>	-	-	-
Sumur Bor atau Pompa/ <i>Artesian Well or Pumped Water</i>	-	-	-
Sumur/ <i>Well</i>	-	-	-
Mata Air/ <i>Spring</i>	12	12	12
Sungai/Danau/Kolam/ Waduk/Situ/ Embung/Bendungan/ <i>River/Lake/Pond/ Reservoir/Dam</i>	-	-	-
Air Hujan/ <i>Rainwater</i>	-	-	-
Lainnya/ <i>Others</i>	-	-	-

Catatan/Note: <sup>1</sup> Desa pada tabel ini termasuk Unit Permukiman Transmigrasi (UPT) yang masih dibina oleh kementerian terkait/  
*Villages in this table include Transmigration Settlement Unit which is still fostered by the relevant ministries.*

Sumber/Source: BPS, Pendataan Potensi Desa (Podes) 2021/BPS-Statistics Indonesia, *Village Potential Data Collecting 2021*



**Tabel** 4.3.2  
**Table**

**Banyaknya Keluarga Menurut Desa dan Jenis Pengguna Listrik di Kecamatan Plantungan, 2021**  
**Number of Family by Villages and Type of Electricity Consumer in Plantungan Subdistrict, 2021**

Desa Village	Pengguna Listrik Electricity Consumer			Bukan Pengguna Listrik Not Electricity Consumer
	PLN State Electricity Company	Non PLN Non-State Electricity Company	Jumlah Total	
(1)	(2)	(3)	(4)	(5)
001 Blumah	401	-	401	-
002 Tlogopayung	1 257	-	1 257	-
003 Kediten	435	-	435	-
004 Wonodadi	1 436	-	1 436	-
005 Manggungmanggu	928	-	928	-
006 Tirtomulyo	1 324	-	1 324	-
007 Jurangagung	965	-	965	-
008 Karanganyar	703	-	703	-
009 Jati	391	-	391	-
010 Bendosari	1 265	-	1 265	-
011 Wadas	1 288	-	1 288	-
012 Mojoagung	899	-	899	-
<b>Kecamatan Plantungan Plantungan Subdistrict</b>	<b>11 292</b>	<b>-</b>	<b>11 292</b>	<b>-</b>

Catatan/Note: <sup>1</sup>Desa pada tabel ini termasuk Unit Permukiman Transmigrasi (UPT) yang masih dibina oleh kementerian terkait/  
Villages in this table include Transmigration Settlement Unit which is still fostered by the relevant ministries.

Sumber/Source: BPS, Pendataan Potensi Desa (Podes) 2021/BPS-Statistics Indonesia, Village Potential Data Collecting 2021

**Tabel 4.3.3** Banyaknya Desa<sup>1</sup> Menurut Sumber Penerangan Jalan Utama Desa di Kecamatan Plantungan, 2019-2021  
**Table** **Number of Villages<sup>1</sup> by Source of Villages's Main Street Illumination in Plantungan Subdistrict, 2019-2021**

Sumber Penerangan Jalan Utama Source of Main Street Illumination	2019	2020	2021
(1)	(2)	(3)	(4)
Listrik Pemerintah/ <i>State Electricity</i>	8	4	4
Listrik Non Pemerintah/ <i>Non-State Electricity</i>	4	8	8
Non Listrik/ <i>Non-Electric</i>	-	-	-

Catatan/*Note*: <sup>1</sup>Desa pada tabel ini termasuk Unit Permukiman Transmigrasi (UPT) yang masih dibina oleh kementerian terkait/  
*Villages in this table include Transmigration Settlement Unit which is still fostered by the relevant ministries.*

Sumber/*Source*: Badan Pusat Statistik, Pendataan Potensi Desa (Podes)/BPS-Statistics Indonesia, *Village Potential Data Collecting*

**Tabel**  
**Table** 4.3.4

**Banyaknya Desa<sup>1</sup> Menurut Penggunaan Fasilitas Tempat  
Buang Air Besar Sebagian Besar Keluarga di Kecamatan  
Plantungan, 2019-2021**  
*Number of Villages<sup>1</sup> by Toilet Facility Used by Majority  
Family in Plantungan Subdistrict, 2019-2021*

<b>Fasilitas Tempat Buang Air Besar Toilet Facility</b>	<b>2019</b>	<b>2020</b>	<b>2021</b>
(1)	(2)	(3)	(4)
<b>Jamban/Toilet</b>			
Sendiri/Private	12	12	12
Bersama/Shared	-	-	-
Umum/Public	-	-	-
<b>Bukan Jamban/Non-Toilet</b>	-	-	-
<b>Jumlah/Total</b>	<b>12</b>	<b>12</b>	<b>12</b>

Catatan/Note: <sup>1</sup> Desa pada tabel ini termasuk Unit Permukiman Transmigrasi (UPT) yang masih dibina oleh kementerian terkait/  
*Villages in this table include Transmigration Settlement Unit which is still fostered by the relevant ministries.*

Sumber/Source: Badan Pusat Statistik, Pendataan Potensi Desa (Podes)/BPS-Statistics Indonesia, Village Potential Data Collecting

#### 4.4 AGAMA DAN SOSIAL LAINNYA RELIGION AND OTHER SOCIAL AFFAIRS

**Tabel 4.4.1 Jumlah Tempat Peribadatan Menurut Desa di Kecamatan Plantungan, 2021**  
**Table Number of Worship Places by Villages in Plantungan Subdistrict, 2021**

Desa Village	Masjid Mosque	Mushola Pray Room	Gereja Protestan Protestant Church	Gereja Katholik Catholic Church	Pura Temple	Vihara
(1)	(2)	(3)	(4)	(5)	(6)	(7)
001 Blumah	2	8	-	-	-	-
002 Tlogopayung	7	20	-	-	-	-
003 Kediten	4	6	-	-	-	-
004 Wonodadi	3	32	-	-	-	-
005 Manggungmanggu	2	15	-	-	-	-
006 Tirtomulyo	5	23	2	-	-	-
007 Jurangagung	3	23	-	1	-	-
008 Karanganyar	1	16	-	-	-	-
009 Jati	2	8	-	-	-	-
010 Bendosari	7	31	-	-	-	-
011 Wadas	6	23	-	-	-	-
012 Mojoagung	3	21	-	-	-	-
<b>Kecamatan Plantungan Plantungan Subdistrict</b>	<b>45</b>	<b>226</b>	<b>2</b>	<b>1</b>	<b>0</b>	<b>0</b>

Sumber/Source: BPS, Pendataan Potensi Desa (Podes) 2021/BPS-Statistics Indonesia, Village Potential Data Collecting 2021

**Tabel** 4.4.2  
**Table**

**Banyaknya Kejadian Bencana Alam Menurut Desa dan Jenis Bencana Alam di Kecamatan Plantungan, 2021**  
**Number of Natural Disaster Events by Villages and Type of Natural Disaster in Plantungan Subdistrict, 2021**

Desa Village	Gempa Bumi Earthquake	Tsunami Tsunami	Gunung Meletus Volcanic Eruption	Tanah Longsor Landslide
(1)	(2)	(3)	(4)	(5)
001 Blumah	-	-	-	-
002 Tlogopayung	-	-	-	-
003 Kediten	-	-	-	-
004 Wonodadi	-	-	-	-
005 Manggungmanggu	-	-	-	-
006 Tirtomulyo	-	-	-	-
007 Jurangagung	-	-	-	-
008 Karanganyar	-	-	-	-
009 Jati	-	-	-	-
010 Bendosari	-	-	-	-
011 Wadas	-	-	-	-
012 Mojoagung	-	-	-	-
<b>Kecamatan Plantungan Plantungan Subdistrict</b>	<b>0</b>	<b>0</b>	<b>0</b>	<b>0</b>

Lanjutan Tabel/*Continued Table 4.4.2*

Desa <i>Village</i>	Banjir <i>Floods</i>	Banjir Bandang <i>Flash Floods</i>	Kekeringan <i>Drought</i>	Kebakaran Hutan dan Lahan <i>Forest and Land Fires</i>
(1)	(6)	(7)	(8)	(9)
001 Blumah	-	-	-	-
002 Tlogopayung	-	-	-	-
003 Kediten	-	-	-	-
004 Wonodadi	-	-	-	-
005 Manggungmangu	-	-	-	-
006 Tirtomulyo	-	-	-	-
007 Jurangagung	-	-	-	-
008 Karanganyar	-	-	-	-
009 Jati	-	-	-	-
010 Bendosari	-	-	-	-
011 Wadas	-	-	-	-
012 Mojoagung	-	-	-	-
<b>Kecamatan Plantungan <i>Plantungan Subdistrict</i></b>	<b>0</b>	<b>0</b>	<b>0</b>	<b>0</b>

Lanjutan Tabel/*Continued Table 4.4.2*

<b>Desa Village</b>	<b>Angin Puyuh/ Puting Beliung/ Topan Tornado/Typhoon</b>	<b>Gelombang Pasang Tidal Wave</b>	<b>Abrasi Abrasion</b>
(1)	(10)	(11)	(12)
001 Blumah	-	-	-
002 Tlogopayung	-	-	-
003 Kediten	-	-	-
004 Wonodadi	-	-	-
005 Manggungmanggu	-	-	-
006 Tirtomulyo	-	-	-
007 Jurangagung	-	-	-
008 Karanganyar	-	-	-
009 Jati	-	-	-
010 Bendosari	-	-	-
011 Wadas	-	-	-
012 Mojoagung	-	-	-
<b>Kecamatan Plantungan Plantungan Subdistrict</b>	<b>0</b>	<b>0</b>	<b>0</b>

Sumber/Source: BPS, Pendataan Potensi Desa (Podes) 2021/BPS-Statistics Indonesia, Village Potential Data Collecting 2021

**Tabel**  
**Table** 4.4.3

**Banyaknya Korban Jiwa Akibat Bencana Alam Menurut Desa dan Jenis Bencana Alam di Kecamatan Plantungan, 2021**  
**Number of Fatalities Due to Natural Disasters by Villages and Type of Natural Disaster in Plantungan Subdistrict, 2021**

Desa Village	Gempa Bumi Earthquake	Tsunami Tsunami	Gunung Meletus Volcanic Eruption	Tanah Longsor Landslide
(1)	(2)	(3)	(4)	(5)
001 Blumah	-	-	-	-
002 Tlogopayung	-	-	-	-
003 Kediten	-	-	-	-
004 Wonodadi	-	-	-	-
005 Manggungmanggu	-	-	-	-
006 Tirtomulyo	-	-	-	-
007 Jurangagung	-	-	-	-
008 Karanganyar	-	-	-	-
009 Jati	-	-	-	-
010 Bendosari	-	-	-	-
011 Wadas	-	-	-	-
012 Mojoagung	-	-	-	-
<b>Kecamatan Plantungan Plantungan Subdistrict</b>	<b>0</b>	<b>0</b>	<b>0</b>	<b>0</b>



Lanjutan Tabel/*Continued Table* 4.4.3

Desa <i>Village</i>	Banjir <i>Floods</i>	Banjir Bandang <i>Flash Floods</i>	Kekeringan <i>Drought</i>	Kebakaran Hutan dan Lahan <i>Forest and Land Fires</i>
(1)	(6)	(7)	(8)	(9)
001 Blumah	-	-	-	-
002 Tlogopayung	-	-	-	-
003 Kediten	-	-	-	-
004 Wonodadi	-	-	-	-
005 Manggungmangu	-	-	-	-
006 Tirtomulyo	-	-	-	-
007 Jurangagung	-	-	-	-
008 Karanganyar	-	-	-	-
009 Jati	-	-	-	-
010 Bendosari	-	-	-	-
011 Wadas	-	-	-	-
012 Mojoagung	-	-	-	-
<b>Kecamatan Plantungan <i>Plantungan Subdistrict</i></b>	<b>0</b>	<b>0</b>	<b>0</b>	<b>0</b>

Lanjutan Tabel/*Continued Table 4.4.3*

<b>Desa Village</b>	<b>Angin Puyuh/ Puting Beliung/ Topan Tornado/Typhoon</b>	<b>Gelombang Pasang Tidal Wave</b>	<b>Abrasi Abrasion</b>
(1)	(10)	(11)	(12)
001 Blumah	-	-	-
002 Tlogopayung	-	-	-
003 Kediten	-	-	-
004 Wonodadi	-	-	-
005 Manggungmangu	-	-	-
006 Tirtomulyo	-	-	-
007 Jurangagung	-	-	-
008 Karanganyar	-	-	-
009 Jati	-	-	-
010 Bendosari	-	-	-
011 Wadas	-	-	-
012 Mojoagung	-	-	-
<b>Kecamatan Plantungan Plantungan Subdistrict</b>	<b>0</b>	<b>0</b>	<b>0</b>

Sumber/Source: BPS, Pendataan Potensi Desa (Podes) 2021/BPS-Statistics Indonesia, Village Potential Data Collecting 2021

**Tabel** 4.4.4  
**Table**

**Keberadaan Fasilitas/Upaya Antisipasi/Mitigasi Bencana Alam Menurut Desa di Kecamatan Plantungan, 2021**  
**Existence of Facilities/Efforts for Anticipation/Mitigation of Natural Disasters by Villages in Plantungan Subdistrict, 2021**

<b>Desa Village</b>	<b>Sistem Peringatan Dini Bencana Alam Natural Disaster Early Warning System</b>	<b>Sistem Peringatan Dini Khusus Tsunami Tsunami Early Warning System</b>	<b>Perlengkapan Keselamatan Safety Equipment</b>
(1)	(2)	(3)	(4)
001 Blumah	Tidak ada	Bukan Wilayah Potensi Tsunami	Tidak ada
002 Tlogopayung	Tidak ada	Bukan Wilayah Potensi Tsunami	Tidak ada
003 Kediten	Tidak ada	Bukan Wilayah Potensi Tsunami	Tidak ada
004 Wonodadi	Tidak ada	Bukan Wilayah Potensi Tsunami	Tidak ada
005 Manggungmangu	Tidak ada	Bukan Wilayah Potensi Tsunami	Tidak ada
006 Tirtomulyo	ada	Bukan Wilayah Potensi Tsunami	Tidak ada
007 Jurangagung	Tidak ada	Bukan Wilayah Potensi Tsunami	Tidak ada
008 Karanganyar	Tidak ada	Bukan Wilayah Potensi Tsunami	Tidak ada
009 Jati	Tidak ada	Bukan Wilayah Potensi Tsunami	Tidak ada
010 Bendosari	Tidak ada	Bukan Wilayah Potensi Tsunami	Tidak ada
011 Wadas	Tidak ada	Bukan Wilayah Potensi Tsunami	Tidak ada
012 Mojoagung	Tidak ada	Bukan Wilayah Potensi Tsunami	Tidak ada

Lanjutan Tabel/*Continued Table 4.4.4*

Desa Village	Rambu-Rambu dan Jalur Evakuasi Bencana <i>Sign and Evacuation Route</i>	Pembuatan, Perawatan, atau Normalisasi: Sungai, Kanal, Tanggul, Parit, Drainase, Waduk, Pantai, dll <i>Manufacture, Maintenance, or Normalization: Rivers, Canals, Embankment, etc</i>
(1)	(5)	(6)
001 Blumah	Tidak Ada	Tidak Ada
002 Tlogopayung	Tidak Ada	Tidak Ada
003 Kediten	Tidak Ada	Tidak Ada
004 Wonodadi	Tidak Ada	Tidak Ada
005 Manggungmunggu	Tidak Ada	Tidak Ada
006 Tirtomulyo	ada	Tidak Ada
007 Jurangagung	Tidak Ada	Tidak Ada
008 Karanganyar	Tidak Ada	Tidak Ada
009 Jati	Tidak Ada	Tidak Ada
010 Bendosari	Tidak Ada	Tidak Ada
011 Wadas	Tidak Ada	Tidak Ada
012 Mojoagung	Tidak Ada	Tidak Ada

Sumber/Source: BPS, Pendataan Potensi Desa (Podes) 2021/BPS-Statistics Indonesia, *Village Potential Data Collecting 2021*

**Tabel**  
**Table** 4.4.5

**Banyaknya Desa yang Memiliki Kelompok Kegiatan Olahraga Menurut Jenis Olahraga dan Ketersediaan Fasilitas/Lapangan Olahraga di Kecamatan Plantungan, 2022**

**Number of Villages Having Sport Activities Groups by Type of Sport and Availability of Sport Facilities/Fields in Plantungan Subdistrict, 2022**

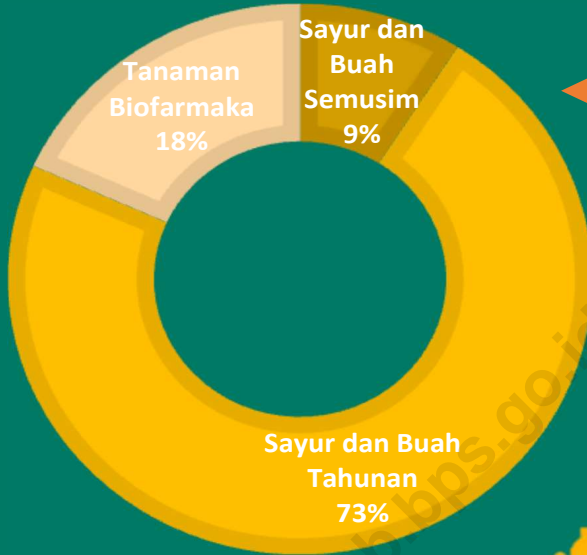
Jenis Olahraga <i>Type of Sport</i>	Kondisi Fasilitas/Lapangan Olahraga <i>Condition of Sport Facilities/Fields</i>			Tidak Ada Fasilitas/ Lapangan Olahraga <i>No Sport Facilities/ Fields</i>
	Baik	Rusak Sedang	Rusak Parah	
(1)	(2)	(3)	(4)	(5)
Sepak Bola/ <i>Soccer</i>	9	3	-	-
Bola Voli/ <i>Volley Ball</i>	1	2	-	-
Bulu Tangkis/ <i>Badminton</i>	7	2	-	3
Bola Basket/ <i>Basket Ball</i>	1	-	-	11
Tenis Lapangan/ <i>Court Tennis</i>	-	-	-	12
Tenis Meja/ <i>Table Tennis</i>	8	-	-	4
Futsal/ <i>Futsal</i>	1	-	-	11
Renang/ <i>Swimming</i>	3	-	-	9
Bela Diri/ <i>Martial Arts</i>	3	-	-	9
Bilyard/ <i>Billiards</i>	1	-	-	11
Fitnes, Aerobik, dll/ <i>Fitness, Aerobics, etc</i>	1	-	-	11
Lainnya/ <i>Others</i>	-	-	-	12

Sumber/Source: BPS, Pendataan Potensi Desa (Podes) 2021/BPS-Statistics Indonesia, Village Potential Data Collecting 2021



05

PERTANIAN  
AGRICULTURE



Pada tahun 2022, produksi tanaman hortikultura semusim terbesar berasal dari komoditas Bawang Putih dengan produksi sebesar 378,2 ton, sementara produksi hortikultura tahunan terbesar adalah Jambu biji sebesar 2.067,4 ton.







**PENJELASAN TEKNIS****TECHNICAL NOTES**

1. Survei Pertanian Hortikultura (SPH) diselenggarakan oleh Badan Pusat Statistik bekerja sama dengan Direktorat Jenderal Hortikultura, Kementerian Pertanian.
  2. Kuesioner yang digunakan dalam pengumpulan data SPH mencakup:
    - a. SPH-SBS digunakan untuk data tanaman sayuran dan buah-buahan semusim.
    - b. SPH-BST digunakan untuk data tanaman buah-buahan dan sayuran tahunan.
    - c. SPH-TBF digunakan untuk data tanaman biofarmaka.
    - d. SPH-TH digunakan untuk data tanaman hias.
  3. Metode yang digunakan dalam survei ini adalah metode pencacahan lengkap terhadap seluruh kecamatan di Kabupaten Kendal dan dilaporkan secara rutin bulanan untuk SPH-SBS dan triwulanan untuk SPH-BST, SPH-TBF, SPH-TH oleh KCD.
1. *The Agricultural Survey for Horticulture (SPH) is carried out by the BPS-Statistics Indonesia in cooperation with the Directorate General of Horticulture, Ministry of Agriculture.*
  2. *The questionnaire used to collect the Agricultural Survey for Horticultural data are :*
    - a. *SPH-SBS used for data on seasonal vegetable and fruit plants.*
    - b. *SPH-BST used for data on annual fruit and vegetable plants.*
    - c. *SPH-BF used for data on medical plants.*
    - d. *SPH-TH used for data on ornamental plants.*
  3. *The method used in this survey is complete enumeration for all of sub districts in Indonesia and reported monthly for SPH-SBS and quaterly for SPH-BST, SPH-TBF, SPH-TH by adricultural extension workers.*

**ULASAN**

Pertanian merupakan sektor lapangan usaha bagi mayoritas penduduk di Kecamatan Plantungan. Jenis utama tanaman yang diusahakan adalah tanaman budidaya kehutanan dan usaha pemungutan hasil hutan. Menurut hasil Sensus Pertanian 2013 (ST2013) menunjukkan ada sekitar 5.540 rumah tangga usaha pertanian dan yang terkecil adalah sub sektor perikanan. Sedangkan sub sektor tanaman pangan hanya 5.187 rumah tangga usaha pertanian. walaupun tidak terjadi perbedaan jumlah yang signifikan antar sub sektor usaha pertanian kecuali perikanan.

Selain mengusahakan komoditas tanaman pangan, masyarakat di Kecamatan Plantungan juga mengusahakan beberapa komoditas lain seperti tanaman hortikultura . Pada tahun 2022, produksi tanaman hortikultura semusim terbesar berasal dari komoditas Bawang Putih dengan produksi sebesar 378,2 ton, sementara produksi hortikultura tahunan terbesar adalah Jambu biji sebesar 2.067,4 ton.

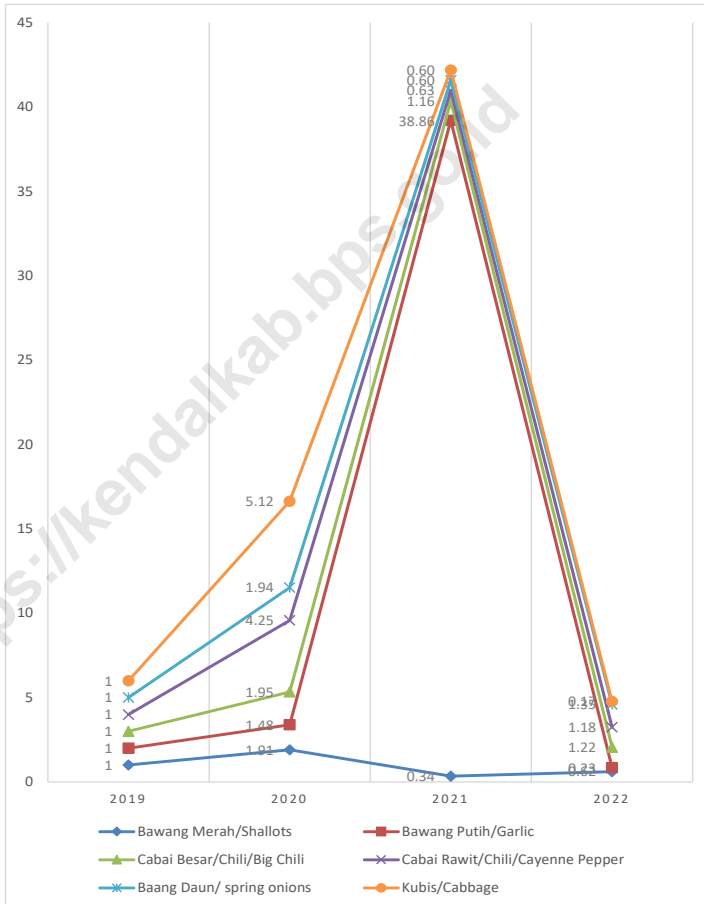
**DESCRIPTION**

*Agriculture is the business sector for the majority of the population in Plantungan Subdistrict. The main types of plants that are cultivated are forestry cultivation plants and forest product collection businesses. According to the results of the 2013 Agricultural Census (ST2013) it shows that there are about 5,540 agricultural business households and the smallest is the fishery sub-sector. Meanwhile, the food crops sub-sector is only 5,187 agricultural households. although there is no significant difference in the number of sub-sectors of agriculture except fisheries.*

*In addition to cultivating food crop commodities, people in Plantungan Subdistrict also cultivate several other commodities such as horticultural crops. In 2022, the largest annual production of horticultural crops comes from Garlic with a production of 378.2 tons, while the largest annual horticultural production is guava with a total of 2,067.4 tons.*

**Gambar 5.1**  
**Figures**

**Produksi Tanaman Sayuran dan Buah-buahan Semusim di Kecamatan Plantungan, 2019-2022**  
**Production of Seasonal Vegetables and Fruits in Plantungan Subdistrict, 2019-2022**

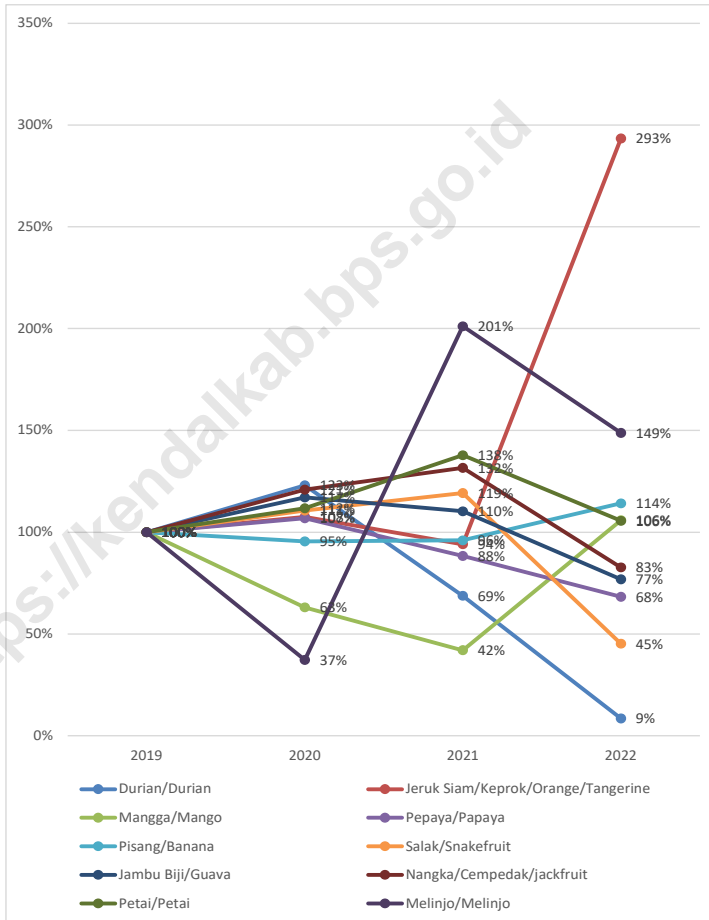


Sumber/Source: Badan Pusat Statistik, Statistik Pertanian Hortikultura SPH-SBS/BPS-Statistics Indonesia, Agricultural Statistic for Horticulture SPH-SBS

**Gambar** 5.2  
**Figures**

**Produksi Buah-Buahan dan Sayuran Tahunan Menurut Jenis Tanaman di Kecamatan Plantungan (kuintal), 2022**

**Production of Annual Fruits and Vegetables by Kind of Plant in Plantungan Subdistrict (quintal), 2022**



Sumber/Source: Badan Pusat Statistik, Statistik Pertanian Hortikultura SPH-SBS/BPS-Statistics Indonesia, Agricultural Statistic for Horticulture SPH-SBS

**Tabel**  
**Table** 5.1

**Luas Panen Tanaman Sayuran dan Buah-buahan Semusim Menurut Jenis Tanaman di Kecamatan Plantungan (ha), 2019–2022**  
**Harvested Area of Seasonal Vegetables and Fruits by Kind of Plant in Plantungan Subdistrict (ha), 2019–2022**

Jenis Tanaman Kind of Plants	2019	2020	2021	2022
(1)	(2)	(3)	(4)	(5)
<b>Sayuran/Vegetables:</b>				
<i>Bawang Merah/ Shallots</i>	8	28	5	3
<i>Bawang Putih/ Garlic</i>	5	11	273	61
<i>Cabai Besar/ Chili/ Big Chili</i>	5	9	11	14
<i>Cabai Rawit/ Chili/ Cayenne Pepper</i>	4	13	9	11
<i>Baang Daun/ spring onions</i>	13	15	17	24
<i>Kubis/ Cabbage</i>	2	10	6	1
<i>Kacang Panjang/ long beans</i>	-	-	-	-
<b>Buah–buahan/Fruits:</b>				
<i>Semangka/ Watermelon</i>	-	-	-	-
<i>Melon/ Melon</i>	-	-	-	-

Sumber/Source: Badan Pusat Statistik, Statistik Pertanian Hortikultura SPH-SBS/BPS-Statistics Indonesia, Agricultural Statistic for Horticulture SPH-SBS

**Tabel** 5.2  
**Table**

**Produksi Tanaman Sayuran dan Buah-buahan Semusim Menurut Jenis Tanaman di Kecamatan Plantungan (kuintal), 2019–2022**  
**Production of Seasonal Vegetables and Fruits by Kind of Plant in Plantungan Subdistrict (quintal), 2019–2022**

Jenis Tanaman Kind of Plants	2019	2020	2021	2022
(1)	(2)	(3)	(4)	(5)
<b>Sayuran/Vegetables:</b>				
<i>Bawang Merah/Shallots</i>	733	1 398	475	294
<i>Bawang Putih/Garlic</i>	290	429	16 672	3 782
<i>Cabai Besar/Chili/Big Chili</i>	349	679	785	958
<i>Cabai Rawit/Chili/Cayenne Pepper</i>	228	970	613	723
<i>Baang Daun/spring onions</i>	1 656	3 211	1 922	2 595
<i>Kubis/Cabbage</i>	405	2 072	1 250	215
<i>Kacang Panjang/ long beans</i>	-	-	-	-
<b>Buah–buahan/Fruits:</b>				
<i>Semangka/Watermelon</i>	-	-	-	-
<i>Melon/Melon</i>	-	-	-	-

Sumber/Source: Badan Pusat Statistik, Statistik Pertanian Hortikultura SPH-SBS/BPS-Statistics Indonesia, Agricultural Statistic for Horticulture SPH-SBS

**Tabel**  
**Table** 5.3

**Luas Panen Tanaman Biofarmaka Menurut Jenis Tanaman  
di Kecamatan Plantungan (m<sup>2</sup>), 2019–2022**  
**Harvested Area of Medicinal Plants by Kind of Plant in  
Plantungan Subdistrict (m<sup>2</sup>), 2019–2022**

Jenis Tanaman Kind of Plants	2019	2020	2021	2022 <sup>x</sup>
(1)	(2)	(3)	(4)	(5)
Jahe/Ginger	4 700	4 700	6 100	11 950
Laos/Lengkuas/Galanga	-	200	250	200
Kencur/East Indian Galangal	2 350	1 600	1 200	1 000
Kunyit/Turmeric	500	575	400	1 050
Kapulaga/Cardamom	29 550	4 000	11 500	-
Temulawak/Curcuma	100	100	250	-

Sumber/Source: Badan Pusat Statistik, Statistik Pertanian Hortikultura SPH-TBF/BPS-Statistics Indonesia, Agricultural Statistic for Horticulture SPH-TBF

**Tabel 5.4** **Produksi Tanaman Biofarmaka Menurut Jenis Tanaman di Kecamatan Plantungan (kg), 2019–2022**  
**Table** **Production of Medicinal Plants by Kind of Plant in Plantungan Subdistrict (kg), 2019–2022**

Jenis Tanaman Kind of Plants	2019	2020	2021	2022
(1)	(2)	(3)	(4)	(5)
Jahe/ <i>Ginger</i>	8 250	9 050	10 350	14 675
Laos/Lengkuas/ <i>Galanga</i>	-	200	250	210
Kencur/ <i>East Indian Galangal</i>	5 250	2 400	1 200	1 185
Kunyit/ <i>Turmeric</i>	1 000	760	610	1 205
Kapulaga/ <i>Cardamom</i>	46 600	5 200	11 350	-
Temulawak/ <i>Curcuma</i>	340	200	250	-

Sumber/Source: Badan Pusat Statistik, Statistik Pertanian Hortikultura SPH-TBF/BPS-Statistics Indonesia, Agricultural Statistic for Horticulture SPH-TBF



**Tabel**  
**5.5**  
**Table**

**Luas Panen Tanaman Hias Menurut Jenis Tanaman di  
Kecamatan Plantungan (m<sup>2</sup>), 2019–2022**  
**Harvested Area of Ornamental Plants by Kind of Plant in  
Plantungan Subdistrict (m<sup>2</sup>), 2019–2022**

Jenis Tanaman Kind of Plants	2019	2020	2021	2022 <sup>x</sup>
(1)	(2)	(3)	(4)	(5)
Anggrek Pot/Pot Orchid	-	-	-	-
Anggrek Potong/Cut Orchid	-	-	-	-
Krisan/Chrysantemum	-	-	-	-
Mawar/Rose	-	-	-	-
Sedap Malam/Tuberose	-	-	-	-
Adenium/Adenium	-	-	-	-

Sumber/Source: Badan Pusat Statistik, Statistik Pertanian Hortikultura SPH-TH/BPS-Statistics Indonesia, Agricultural Statistik for Horticulture SPH-TH

**Tabel 5.6** **Produksi Tanaman Hias Menurut Jenis Tanaman di Kecamatan Plantungan (tangkai), 2019–2022**  
**Table** **Production of Ornamental Plants by Kind of Plant in Plantungan Subdistrict (stalks), 2019–2022**

Jenis Tanaman Kind of Plants	2019	2020	2021	2022
(1)	(2)	(3)	(4)	(5)
Anggrek Pot/Pot Orchid	-	-	-	-
Anggrek Potong/Cut Orchid	-	-	-	-
Krisan/Chrysantemum	-	-	-	-
Mawar/Rose	-	-	-	-
Sedap Malam/Tuberose	-	-	-	-
Adenium/Adenium	-	-	-	-

Sumber/Source: Badan Pusat Statistik, Statistik Pertanian Hortikultura SPH-TH/BPS-Statistics Indonesia, Agricultural Statistik for Horticulture SPH-TH

**Tabel** 5.7  
**Table**

**Produksi Buah-Buahan dan Sayuran Tahunan Menurut Jenis Tanaman di Kecamatan Plantungan (kuintal), 2019–2022**  
**Production of Annual Fruits and Vegetables by Kind of Plant in Plantungan Subdistrict (quintal), 2019–2022**

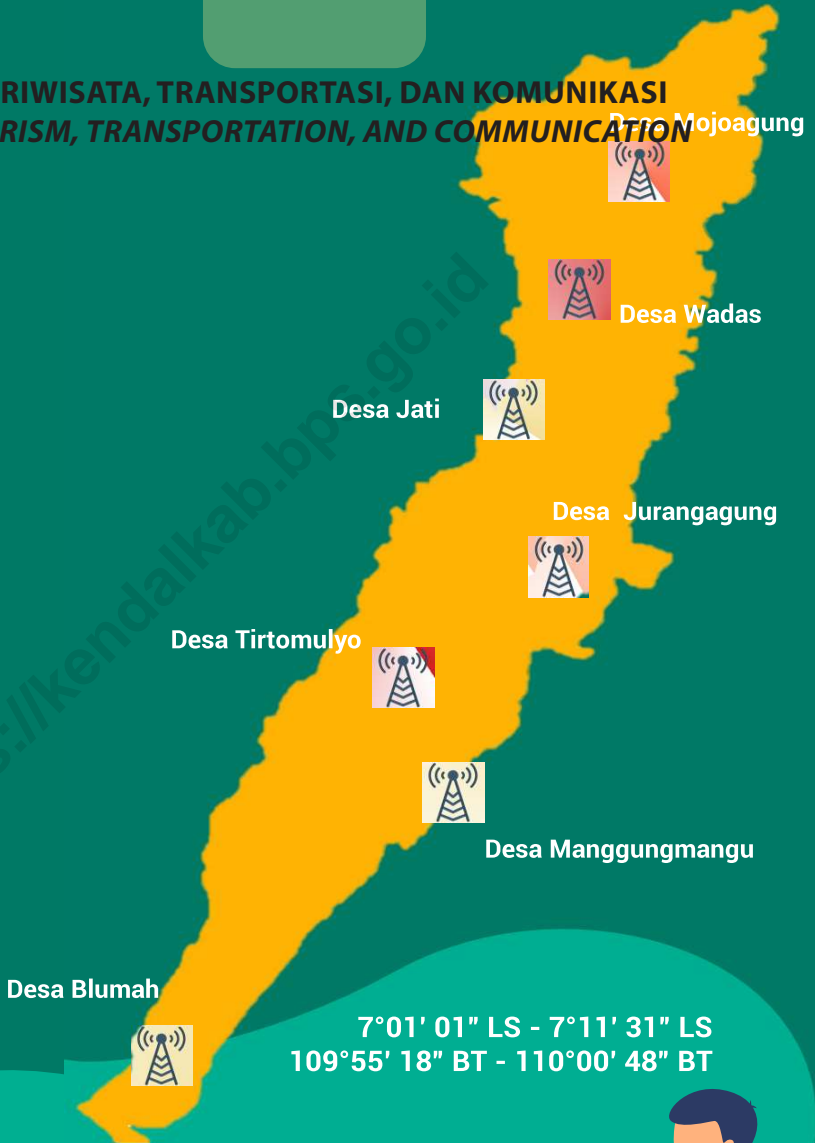
Jenis Tanaman Kind of Plants	2019	2020	2021	2022
(1)	(2)	(3)	(4)	(5)
<b>Buah–Buahan/Fruits:</b>				
<i>Durian/Durian</i>	3 600	4 430	3 044	259
<i>Jeruk Siam/Keprok/Orange/Tangerine</i>	1 215	1 307	1 229	3 606
<i>Mangga/Mango</i>	1 225	772	324	343
<i>Pepaya/Papaya</i>	1 053	1 125	993	678
<i>Pisang/Banana</i>	10 316	9 851	9 457	10 794
<i>Salak/Snakefruit</i>	47	52	62	28
<i>Jambu Biji/Guava</i>	20 860	24 418	26 917	20 674
<i>Nangka/Cempedak/jackfruit</i>	649	785	1 033	854
<b>Sayuran/Vegetables:</b>				
<i>Petai/Petai</i>	11 168	12 480	17 198	18 155
<i>Melinjo/Melinjo</i>	11 995	4 470	8 991	13 371

Sumber/Source: Badan Pusat Statistik, Statistik Pertanian Hortikultura SPH-BST/BPS-Statistics Indonesia, Agricultural Statistic for Horticulture SPH-BST



06

**PARIWISATA, TRANSPORTASI, DAN KOMUNIKASI**  
**TOURISM, TRANSPORTATION, AND COMMUNICATION**



Sarana yang menunjang komunikasi di Kecamatan Plantungan adalah keberadaan Menara telepon Seluler sejumlah 10 Menara tersebar di 7 Desa yang ada





**PENJELASAN TEKNIS**

**TECHNICAL NOTES**

- |   |  |
|---|--|
| <p>1. Konsep dan definisi pariwisata mengikuti rekomendasi United Nations World Tourism Organization (UNWTO).</p>                     | <p>1. <i>The concept and definition of tourism follows the recommendations of the United Nations World Tourism Organization (UNWTO)</i></p>        |
| <p>2. Sarana Akomodasi di Kecamatan Plantungan Berupa Hotel yang berada di Desa Trayu Sebanyak 2 Hotel.</p>                           | <p>2. <i>Accommodation facilities in the District of Plantungan in the form of hotels in the village of Trayu as many as 2 hotels.</i></p>         |
| <p>3. Logistik yang ada di Kecamatan Plantungan berupa PT POS yang hanya berada di Desa Ngareanak, Desa Kalirejo dan Desa Trayu.</p>  | <p>3. <i>Logistics in Plantungan District is in the form of PT POS which is only in Ngareanak Village, Kalirejo Village and Trayu Village.</i></p> |
| <p>4. Menara Telepon Seluler dan Operator Layanan Komunikasi Telepon Seluler yang berada di Kecamatan Plantungan sebanyak 12 BTS.</p> | <p>4. <i>Cellular Telephone Towers and Cellular Telephone Communication Service Operators in the Plantungan SubDistrict with 12 BTS.</i></p>       |
| <p>5. Telepon adalah suatu sistem telekomunikasi yang diadakan untuk meneruskan berita dengan percakapan.</p>                         | <p>5. <i>The telephone is a telecommunication system that is used to forward news by conversation.</i></p>   |

**ULASAN**

Kondisi Pariwisata di Kecamatan Plantungan tahun 2022 tidak mengalami peningkatan dari tahun sebelumnya yaitu tahun 2021. Belum ada fasilitas hotel atau penginapan yang beroperasi di Kecamatan Plantungan.

Mobilitas penduduk dan perekonomian di Kecamatan Plantungan sebagian besar menggunakan angkutan darat dan sebagian besar sudah ada angkutan dengan trayek tetap hanya 5 desa yang belum ada angkutan trayek tetap yaitu Desa Kediten, Desa Bendosari, Desa Jati, Desa Mojoagung dan Desa Jurangagung. Permukaan jalan di sebagian besar desa di kecamatan sudah beraspal dan dapat dilalui sepanjang tahun.

Sedangkan kondisi komunikasi di kecamatan Plantungan untuk kantor pos hanya ada di 1 desa yaitu Desa Tirtomulyoi, begitu pula dengan Kantor Pos Keliling hanya ada di Desa Tirtomulyo. Adapun desa sebagai pusat pemerintahan dan perekonomian di Kecamatan Plantungan juga disandang oleh Desa Tirtomulyo. Jumlah menara telepon seluler di Kecamatan Plantungan ada 10 menara seluler yang tersebar di 12 desa.

**DESCRIPTION**

*Tourism conditions in Plantungan Subdistrict in 2021 did not increase from the previous year, namely 2020. There are no hotel or lodging facilities operating in Plantungan Subdistrict.*

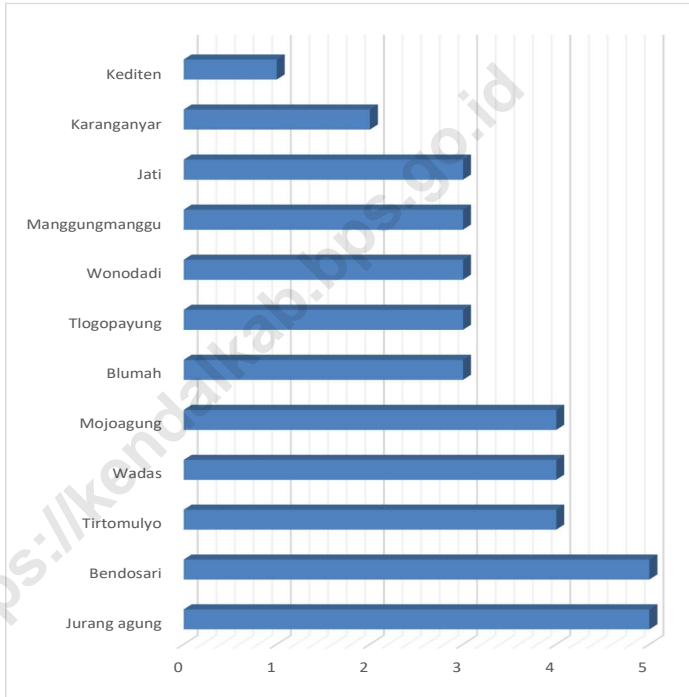
*Population mobility and economy in Plantungan Subdistrict mostly use land transportation and most of them already have transportation with fixed routes, only 5 villages that do not have fixed route transportation, namely Kediten Village, Bendosari Village, Jati Village, Mojoagung Village and Jurangagung Village. Most of the villages in the sub-district are paved and can be traversed throughout the year.*

*Meanwhile, the communication conditions in the Plantungan subdistrict for the post office only exist in 1 village, namely Tirtomulyoi Village, as well as the Mobile Post Office only in Tirtomulyo Village. The village as the center of government and economy in Plantungan Subdistrict is also carried by Tirtomulyo Village. The number of cellular telephone towers in Plantungan Subdistrict is 10 cellular towers spread over 12 villages.*



**Gambar 6.1**  
**Figures**

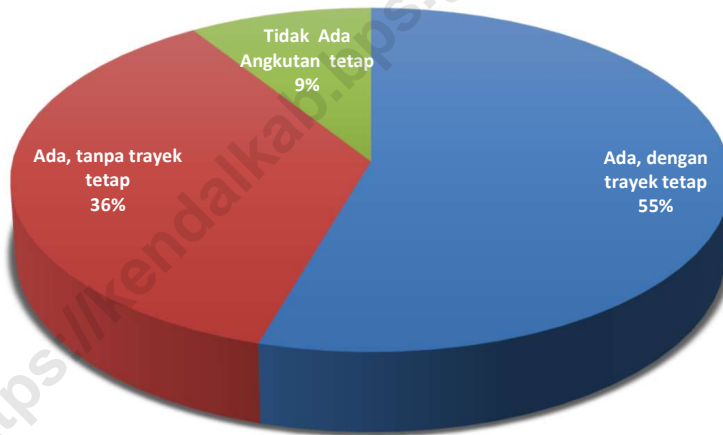
**Jumlah Operator Layanan Komunikasi Telepon Seluler di Kecamatan Plantungan, 2021**  
*Cellular Phone Communication Service Operators in Plantungan Subdistrict, 2021*



Sumber/Source : BPS, Pendataan Potensi Desa (Podes) 2021/BPS-Statistics Indonesia, Village Potential Data Collecting 2021

**Gambar** 6.2  
**Figures**

**Persentase Prasarana dan Sarana Transportasi Antar Desa di Kecamatan Plantungan, 2021**  
**Percentage Of Inter-Villages Transportation Infrastructure and Facilities in Plantungan Subdistrict, 2021**



Sumber/Source : BPS, Pendataan Potensi Desa (Podes) 2021/BPS-Statistics Indonesia, Village Potential Data Collecting 2021

## 6.1 PARIWISATA TOURISM

**Tabel 6.1.1** Jumlah Sarana Akomodasi Menurut Desa dan Jenis Akomodasi di Kecamatan Plantungan, 2021  
**Table** *Number of Accomodation Facilities by Villages and Type of Accomodation in Plantungan Subdistrict, 2021*

Desa Village	Hotel Hotel	Penginapan Inn
(1)	(2)	(3)
001 Blumah	-	-
002 Tlogopayung	-	-
003 Kediten	-	-
004 Wonodadi	-	-
005 Manggungmanggu	-	-
006 Tirtomulyo	-	-
007 Jurangagung	-	-
008 Karanganyar	-	-
009 Jati	-	-
010 Bendosari	-	-
011 Wadas	-	-
012 Mojoagung	-	-
<b>Kecamatan Plantungan Plantungan Subdistrict</b>	<b>0</b>	<b>0</b>

Sumber/Source: BPS, Pendataan Potensi Desa (Podes) 2021/BPS-Statistics Indonesia, Village Potential Data Collecting 2021

## 6.2 TRANSPORTASI TRANSPORTATION

**Tabel 6.2.1** Prasarana dan Sarana Transportasi Antar Desa Menurut Desa di Kecamatan Plantungan, 2021  
**Table** *Inter-Villages Transportation Infrastructure and Facilities by Villages in Plantungan Subdistrict, 2021*

Desa Village	Jenis Prasarana Transportasi Type of Transportation Infrastructure	Keberadaan Angkutan Umum Availability of Public Transportation
(1)	(2)	(3)
001 Blumah	Darat	Ada, dengan trayek tetap
002 Tlogopayung	Darat	Ada, dengan trayek tetap
003 Kediten	Darat	Ada, tanpa trayek tetap
004 Wonodadi	Darat	Ada, dengan trayek tetap
005 Manggungmanggu	Darat	Ada, dengan trayek tetap
006 Tirtomulyo	Darat	Ada, dengan trayek tetap
007 Jurangagung	Darat	Ada, tanpa trayek tetap
008 Karanganyar	Darat	Ada, dengan trayek tetap
009 Jati	Darat	Ada, tanpa trayek tetap
010 Bendosari	Darat	Tidak Ada Angkutan tetap
011 Wadas	Darat	Ada, dengan trayek tetap
012 Mojoagung	Darat	Ada, tanpa trayek tetap

Lanjutan Tabel/*Continued Table 6.2.1*

<b>Desa Village</b>	<b>Jenis Permukaan Jalan Darat Terluas Type of The Widest Road Surface</b>	<b>Dapat Dilalui Kendaraan Bermotor Roda 4 atau Lebih Passable by Vehicle with 4 or more Wheels</b>
(1)	(4)	(5)
001 Blumah	Aspal/beton	Sepanjang tahun
002 Tlogopayung	Aspal/beton	Sepanjang tahun
003 Kediten	Aspal/beton	Sepanjang tahun
004 Wonodadi	Aspal/beton	Sepanjang tahun
005 Manggungmanggu	Aspal/beton	Sepanjang tahun
006 Tirtomulyo	Aspal/beton	Sepanjang tahun
007 Jurangagung	Aspal/beton	Sepanjang tahun
008 Karanganyar	Aspal/beton	Sepanjang tahun
009 Jati	Aspal/beton	Sepanjang tahun
010 Bendosari	Aspal/beton	Sepanjang tahun
011 Wadas	Aspal/beton	Sepanjang tahun
012 Mojoagung	Aspal/beton	Sepanjang tahun

Sumber/Source : BPS, Pendataan Potensi Desa (Podes) 2021/BPS-Statistics Indonesia, Village Potential Data Collecting 2021

### 6.3 KOMUNIKASI COMMUNICATION

**Tabel 6.3.1** Keberadaan Kantor Pos/Pos Pembantu/Rumah Pos, Pos Keliling, dan Perusahaan/Agen Jasa Ekspedisi Swasta Menurut Desa di Kecamatan Plantungan, 2021  
*Number of Post Office/Subsidiary of Post Office, Mobile Portal Service, Private Expedition Service Company by Villages in Plantungan Subdistrict, 2021*

Desa Village	Kantor Pos/Pos Pembantu/Rumah Pos Post Office/Subsidiary of Post Office	Pos Keliling Mobile Portal Service	Perusahaan/Agen Jasa Ekspedisi Swasta Private Expedition Service Company
(1)	(2)	(3)	(4)
001 Blumah	Tidak ada	Tidak ada	Tidak ada
002 Tlogopayung	Tidak ada	Tidak ada	Tidak ada
003 Kediten	Tidak ada	Tidak ada	Tidak ada
004 Wonodadi	Tidak ada	Tidak ada	Tidak ada
005 Manggungmangu	Tidak ada	Tidak ada	Tidak ada
006 Tirtomulyo	Beroperasi	Ada	Beroperasi
007 Jurangagung	Tidak ada	Tidak ada	Tidak ada
008 Karanganyar	Tidak ada	Tidak ada	Tidak ada
009 Jati	Tidak ada	Tidak ada	Beroperasi
010 Bendosari	Tidak ada	Tidak ada	Beroperasi
011 Wadas	Tidak ada	Tidak ada	Tidak ada
012 Mojoagung	Tidak ada	Tidak ada	Tidak ada

Sumber/Source : BPS, Pendataan Potensi Desa (Podes) 2021/BPS-Statistics Indonesia, Village Potential Data Collecting 2021

**Tabel** 6.3.2  
**Table**

**Jumlah Menara Telepon seluler dan Operator Layanan Komunikasi Telepon Seluler Menurut Desa di Kecamatan Plantungan, 2021**  
**Number of Base Transceiver Station (BTS) and Cellular Phone Communication Service Operators by Villages in Plantungan Subdistrict, 2021**

<b>Desa Village</b>	<b>Jumlah Menara Telepon seluler Number of Base Transceiver Station (BTS)</b>	<b>Jumlah Operator Layanan Komunikasi Telepon Seluler Cellular Phone Communication Service Operators</b>
(1)	(2)	(3)
001 Blumah	1	3
002 Tlogopayung	-	3
003 Kediten	-	1
004 Wonodadi	-	3
005 Manggungmanggu	1	3
006 Tirtomulyo	1	4
007 Jurangagung	2	5
008 Karanganyar	-	2
009 Jati	2	3
010 Bendosari	-	5
011 Wadas	2	4
012 Mojoagung	1	4
<b>Kecamatan Plantungan Plantungan Subdistrict</b>	<b>10</b>	<b>40</b>

Sumber/Source: BPS, Pendataan Potensi Desa (Podes) 2021/BPS-Statistics Indonesia, Village Potential Data Collecting 2021

**Tabel 6.3.3** Kekuatan Sinyal Telepon Seluler dan Jenis Sinyal Internet Telepon Seluler Menurut Desa di Kecamatan Plantungan, 2021  
**The Strenght of Cellular Phone Signal by Villages in Plantungan Subdistrict, 2021**

Desa Village	Kekuatan Sinyal Telepon Seluler The Strenght of Cellular Phone Signal	Jenis Sinyal Internet Telepon Seluler Type of Cellular Phone Signal
(1)	(2)	(3)
001 Blumah	2	3G/H/H+/EVDO
002 Tlogopayung	2	3G/H/H+/EVDO
003 Kediten	3	3G/H/H+/EVDO
004 Wonodadi	2	3G/H/H+/EVDO
005 Manggungmangu	2	3G/H/H+/EVDO
006 Tirtomulyo	1	3G/H/H+/EVDO
007 Jurangagung	1	3G/H/H+/EVDO
008 Karanganyar	2	3G/H/H+/EVDO
009 Jati	2	3G/H/H+/EVDO
010 Bendosari	2	3G/H/H+/EVDO
011 Wadas	1	3G/H/H+/EVDO
012 Mojoagung	2	3G/H/H+/EVDO

Sumber/Source: BPS, Pendataan Potensi Desa (Podes) 2021/BPS-Statistics Indonesia, Village Potential Data Collecting 2021





07

**PERBANKAN, KOPERASI, DAN PERDAGANGAN**  
**BANKING, COOPERATIVE, AND TRADE**



Pasar Desa Wadas

Pasar Wonokambang  
Desa Tirtomulyo



Pasar Desa Wonodadi

7°01' 01" LS - 7°11' 31" LS  
109°55' 18" BT - 110°00' 48" BT

Sarana yang menunjang perputaran uang yang ada di Kecamatan Plantungan adalah sektor perdagangan. Secara umum, kondisi sarana perdagangan di Kecamatan Plantungan pada tahun 2022 adalah terdapatnya 3 lokasi pasar umum





**PENJELASAN TEKNIS****TECHNICAL NOTES**

- |   |  |
|---|--|
| <p>1. Data statistik perbankan bersumber dari beberapa bank yang ada di Kabupaten Kendal yang terdiri dari :</p> <p>a. Bank Jateng Cabang Kendal</p> <p>b. BRI Cabang Kendal</p> <p>c. BPR Kendali Artha</p>                                      | <p>1. <i>Banking statistics are obtained from several banks in Kendal Regency, such as :</i></p> <p><i>a. Bank Jateng, Kendal Branch</i></p> <p><i>b. BRI, Kendal Branch</i></p> <p><i>c. BPR Kendali Artha</i></p>  |
| <p>2. Penabung adalah seseorang yang menyetorkan sebagian uang yang dimiliki untuk disimpan.</p>  | <p>2. <i>Saver is someone who sets aside some of the money they have to save.</i></p>  |
| <p>3. Tabungan adalah simpanan yang penarikannya hanya dapat dilakukan menurut syarat tertentu yang disepakati, dan /atau alat lainnya yang dipersamakan dengan itu.</p>  | <p>3. <i>Savings are deposits whose withdrawals can only be made under certain agreed terms, and/or other tools equated to it.</i></p>   |
| <p>4. Giro adalah simpanan pihak ketiga yang penarikan dananya dapat dilakukan sewaktu-waktu dengan syarat menerbitkan cek dan bilyet giro.</p>   | <p>4. <i>Giro is a third party deposit whose withdrawal can be made at any time on the condition that it issues cheques and bilyet giro</i></p>  |
| <p>5. Deposito adalah salah satu produk perbankan yang memberikan layanan untuk menyimpan dana dalam jangka waktu tertentu.</p>   | <p>5. <i>Deposit is one of the banking products that provide services to store funds for a certain period of time</i></p>  |
| <p>6. Koperasi adalah badan usaha yang beranggotakan orang seorang atau badan hukum koperasi dengan melandaskan kegiatannya berdasarkan prinsip koperasi sekaligus sebagai gerakan ekonomi rakyat yang berdasar atas asas kekeluargaan. Pasar</p> | <p>6. <i>Cooperative is an establishment that its members are people or establishments with legal status of cooperative and its activities based on people economic movement The market is an economic institution where buyers and sellers meet, directly or indirectly, to conduct</i></p> |

adalah lembaga ekonomi tempat bertemunya pembeli dan penjual, baik secara langsung maupun tidak langsung, untuk melakukan transaksi perdagangan

7. Pasar Tradisional adalah Pasar yang dibangun dan dikelola oleh Pemerintah, Pemerintah Daerah, Swasta, BUMN dan BUMD termasuk kerjasama dengan Swasta dengan tempat usaha berupa toko, kios, los, dan tenda yang dimiliki/ dikelola oleh Pedagang kecil, menengah, swadaya masyarakat atau koperasi dengan usaha skala kecil, modal kecil dan dengan proses jual beli barang dagangan melalui tawar menawar.
8. Pasar Desa adalah pasar tradisional yang berkedudukan di desa dan dikelola serta dikembangkan oleh Pemerintah Desa dan masyarakat Desa, menempati lahan milik pemerintah desa (lahan kas desa) maupun masyarakat (wakaf), dikelola dan dikembangkan oleh Pemerintah Desa dan masyarakat baik secara sendiri-sendiri maupun bersama-sama dalam pembiayaannya.

*trade transactions*

7. *Traditional Market is a Market that is built and managed by the Government, Regional Government, Private, BUMN and BUMD including cooperation with the Private sector with business places in the form of shops, kiosks, stalls, and tents owned / managed by small, medium, non-governmental traders or cooperatives with small scale business, small capital and with the process of buying and selling merchandise through bargaining.*
8. *Village Market is a traditional market located in the village and managed and developed by the Village Government and the Village community, occupying land owned by the village government (village treasury land) and the community (waqf), managed and developed by the Village Government and the community both individually and individually together in its financing.*

**ULASAN**

Kondisi perekonomian di Kecamatan Plantungan tahun 2022 tidak mengalami peningkatan dari tahun sebelumnya (masih tetap seperti tahun 2021). Bank Umum di Kecamatan Plantungan masih tetap dari tahun sebelumnya yaitu tetap berjumlah 1 unit saja. Begitu juga dengan jumlah lembaga keuangan bukan bank pada masing-masing desa masih berjumlah sama dengan tahun sebelumnya yaitu hanya terdapat 1 KUD di Kecamatan Plantungan yang berada di Desa Tirtomulyo.

Sarana lain yang menunjang perputaran uang yang ada di Kecamatan Plantungan adalah sektor perdagangan. Secara umum, kondisi sarana perdagangan di Kecamatan Plantungan pada tahun 2022 adalah terdapatnya 3 lokasi pasar umum yang terdapat di Desa Wonodadi, Desa Tirtomulyo, dan Desa Wadas. Jumlah pasar umum di Kecamatan Plantungan tidak mengalami perubahan selama tiga tahun terakhir.

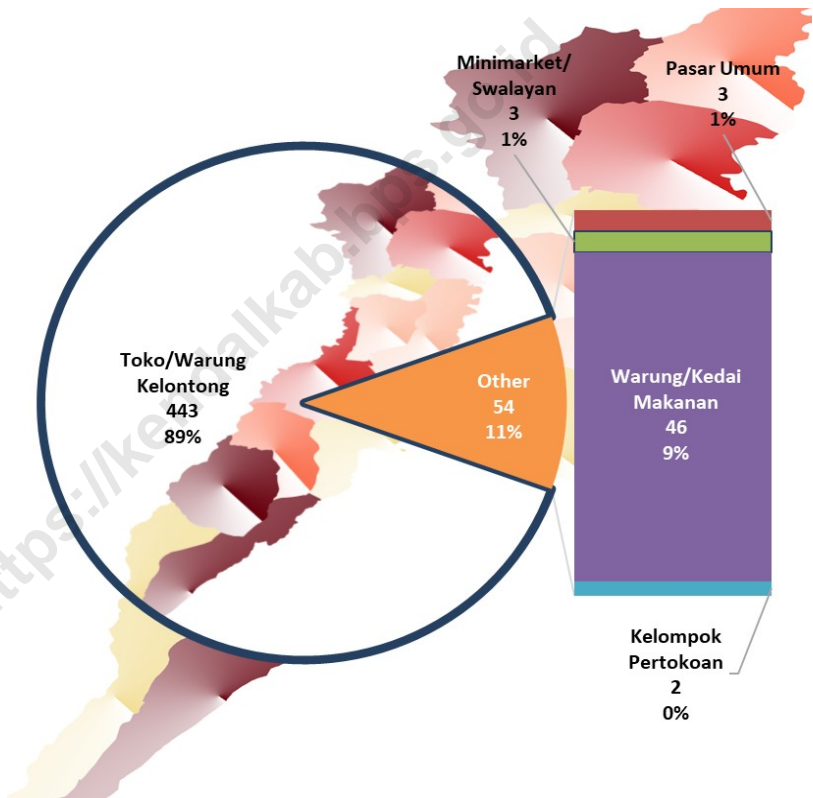
**DESCRIPTION**

*The economic condition in Plantungan Subdistrict in 2022 did not increase from the previous year (still the same as in 2021). Commercial Banks in Plantungan Subdistrict are still the same from the previous year, which amounted to only 1 unit. Likewise, the number of non-bank financial institutions in each village is still the same as the previous year, namely there is only 1 KUD in Plantungan Subdistrict in Tirtomulyo Village.*

*Another facility that supports the circulation of money in Plantungan Subdistrict is the trade sector. In general, the condition of trading facilities in Plantungan Subdistrict in 2022 is that there are 3 public market locations in Wonodadi Village, Tirtomulyo Village, and Wadas Village. The number of public markets in Plantungan Subdistrict has not changed in the last three years.*

**Gambar** 7.1  
**Figures**

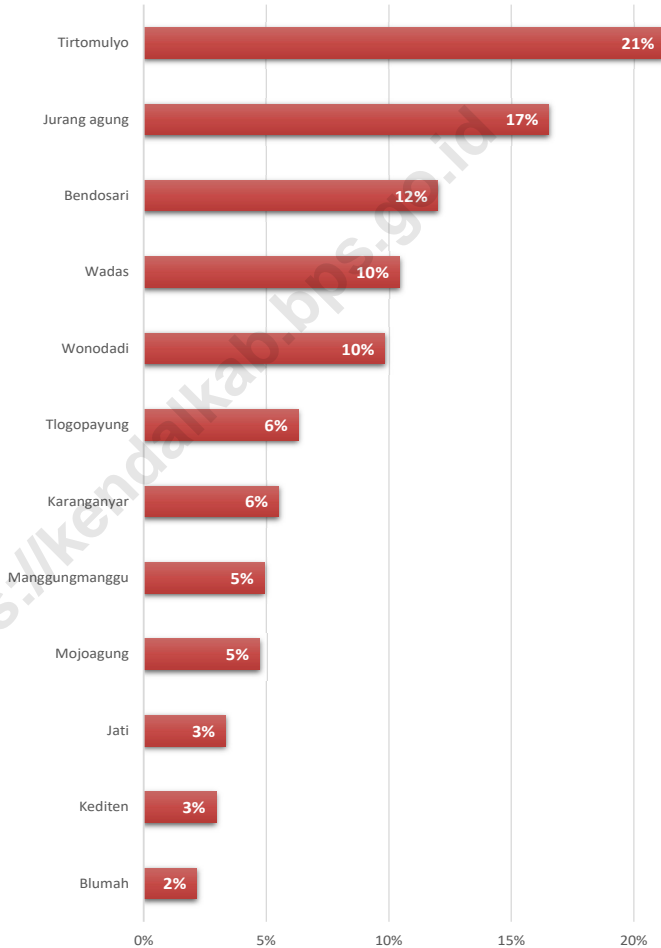
**Banyaknya Sarana Perekonomian Menurut Jenisnya di Kecamatan Plantungan, 2021**  
*Number of Economic Facilities by Type in Plantungan Subdistrict, 2021*



Sumber/Source: BPS, Pendataan Potensi Desa (Podes) 2021/BPS-Statistics Indonesia, Village Potential Data Collecting 2021

**Gambar** 7.2  
**Figures**

**Persentase Sarana Perekonomian Aktif Menurut Desa di Kecamatan Plantungan, 2021**  
*Percentage o Economic Facilities by Villages in Plantungan Subdistrict, 2021*



Sumber/Source: BPS, Pendataan Potensi Desa (Podes) 2021/BPS-Statistics Indonesia, Village Potential Data Collecting 2021

**Tabel** 7.1  
**Table**

**Banyaknya Sarana Lembaga Keuangan Bank Menurut Desa dan Jenis Bank di Kecamatan Plantungan, 2021**  
**Number of Bank by Villages and Type of Bank in Plantungan Subdistrict, 2021**

Desa Village	Bank Umum Pemerintah Government Bank	Bank Umum Swasta Private Bank	Bank Perkreditan Rakyat (BPR) Rural Bank
(1)	(2)	(3)	(4)
001 Blumah	-	-	-
002 Tlogopayung	-	-	-
003 Kediten	-	-	-
004 Wonodadi	-	-	-
005 Manggungmangu	-	-	-
006 Tirtomulyo	1	-	1
007 Jurangagung	-	-	-
008 Karanganyar	-	-	-
009 Jati	-	-	-
010 Bendosari	-	-	-
011 Wadas	-	-	-
012 Mojoagung	-	-	-
<b>Kecamatan Plantungan Plantungan Subdistrict</b>	<b>1</b>	<b>0</b>	<b>1</b>

Sumber/Source: BPS, Pendataan Potensi Desa (Podes) 2021/BPS-Statistics Indonesia, Village Potential Data Collecting 2021



**Tabel** 7.2  
**Table**

**Banyaknya Koperasi Aktif Menurut Menurut Desa dan Jenis Koperasi di Kecamatan Plantungan, 2021**  
**Number of Cooperative by Villages and Type of Cooperative in Plantungan Subdistrict, 2021**

<b>Desa Village</b>	<b>Koperasi Unit Desa (KUD) Village Cooperative Unit</b>	<b>Koperasi Industri Kecil dan Kerajinan Rakyat (Kopinkra) Small Industry and Citizen Handicraft Cooperative</b>
(1)	(2)	(3)
001 Blumah	-	-
002 Tlogopayung	-	-
003 Kediten	-	-
004 Wonodadi	-	-
005 Manggungmangu	-	-
006 Tirtomulyo	1	-
007 Jurangagung	-	-
008 Karanganyar	-	-
009 Jati	-	-
010 Bendosari	-	-
011 Wadas	-	-
012 Mojoagung	-	-
<b>Kecamatan Plantungan Plantungan Subdistrict</b>	<b>1</b>	<b>0</b>

Lanjutan Tabel/Continued Table 7.2

Desa Village	Koperasi Simpan Pinjam (Kospin) Savings and Loan Cooperative	Koperasi Lainnya Other Cooperative
(1)	(4)	(5)
001 Blumah	-	-
002 Tlogopayung	-	-
003 Kediten	-	-
004 Wonodadi	-	-
005 Manggungmanggu	-	-
006 Tirtomulyo	-	-
007 Jurangagung	-	-
008 Karanganyar	-	-
009 Jati	-	-
010 Bendosari	-	-
011 Wadas	-	-
012 Mojoagung	-	-
<b>Kecamatan Plantungan Plantungan Subdistrict</b>	<b>0</b>	<b>0</b>

Sumber/Source: BPS, Pendataan Potensi Desa (Podes) 2021/BPS-Statistics Indonesia, Village Potential Data Collecting 2021

**Tabel** 7.3  
**Table**

**Banyaknya Sarana Perdagangan Menurut Desa dan Jenis Sarana Perdagangan di Kecamatan Plantungan, 2021**  
**Number of Trade Facilities by Villages and Type of Trade Facilities in Plantungan Subdistrict, 2021**

Desa <i>Village</i>	Kelompok Pertokoan <i>Shopping Complexs</i>	Pasar dengan Bangunan Permanen <i>Markets in Permanent Building</i>	Pasar dengan Bangunan Semi Permanen <i>Market in Semi Permanent Building</i>
(1)	(2)	(3)	(4)
001 Blumah	-	-	-
002 Tlogopayung	-	-	-
003 Kediten	-	-	-
004 Wonodadi	-	1	-
005 Manggungmanggu	-	-	-
006 Tirtomulyo	2	1	-
007 Jurangagung	-	-	-
008 Karanganyar	-	-	-
009 Jati	-	-	-
010 Bendosari	-	-	-
011 Wadas	-	-	1
012 Mojoagung	-	-	-
<b>Kecamatan Plantungan <i>Plantungan Subdistrict</i></b>	<b>2</b>	<b>2</b>	<b>1</b>

Lanjutan Tabel/Continued Table 7.3

<b>Desa/Kelurahan Village/Kelurahan</b>	<b>Pasar tanpa Bangunan Market without Permanent Building</b>	<b>Mini Market/ Swalayan/ Supermarket Mini Market/Swalayan/ Supermarket</b>	<b>Restoran/ Rumah Makan Restaurant/ Food Stall</b>
(1)	(5)	(6)	(7)
001 Blumah	-	-	-
002 Tlogopayung	-	1	-
003 Kediten	-	-	-
004 Wonodadi	-	-	-
005 Manggungmangu	-	-	-
006 Tirtomulyo	-	1	-
007 Jurangagung	-	-	-
008 Karanganyar	-	-	-
009 Jati	-	-	-
010 Bendosari	-	1	-
011 Wadas	-	-	-
012 Mojoagung	-	-	-
<b>Kecamatan Plantungan Plantungan Subdistrict</b>	<b>0</b>	<b>3</b>	<b>0</b>

Sumber/Source: BPS, Pendataan Potensi Desa (Podes) 2021/BPS-Statistics Indonesia, Village Potential Data Collecting 2021



**ST 2023**

**SENSUS PERTANIAN**

**BerAKHLAK**

Berorientasi Pelayanan Akuntabel Kompeten  
Harmonis Loyal Adaptif Kolaboratif

**DATA**

**MENCERDASKAN BANGSA**

*Enlighten The Nation*



**BADAN PUSAT STATISTIK  
KABUPATEN KENDAL  
BPS-STATISTICS OF KENDAL REGENCY**

Jl. Pramuka (Komplek Perkantoran)  
Telp.: (0294) 381461, Fax.(0294) 383461  
E-mail: [bps3324@bps.go.id](mailto:bps3324@bps.go.id)  
Homepage: <http://kendalkab.bps.go.id>