

10.0608.2031

Pupung

3324.A.07130

LABEL SEMENTARA
SENSUS BARANG 2014

Ruang	ID	Lokasi	Petugas
B2309	121.0714.5571-1	KECIS	EKA



WU 33240.130

KECAMATAN ROWOSARI DALAM ANGKA Tahun 2006

KECAMATAN ROWOSARI DALAM ANGKA



315.598
Kec.
Ind.



BADAN PUSAT STATISTIK

Disusun oleh :
KOORDINATOR STATISTIK
KECAMATAN ROWOSARI



BADAN PUSAT STATISTIK KABUPATEN KENDAL
Jl. Pramuka (Komplek Perkantoran) Telp. (0294) 381461-383461 Fax. (0294) 383461



Badan Pusat Statistik Kabupaten Kendal



3324.A.07130

KECAMATAN ROWOSARI DALAM ANGKA Tahun 2006



Disusun oleh :
**KOORDINATOR STATISTIK
KECAMATAN ROWOSARI**



Badan Pusat Statistik Kabupaten Kendal

KATA SAMBUTAN

Assalamu 'alaikum Wr. Wb.


Dengan memanjatkan puji syukur kehadirat Tuhan Yang Maha Esa dan ucapan terima kasih yang tak terhingga atas terbitnya buku "KECAMATAN ROWOSARI DALAM ANGKA TAHUN 2006" yang dikeluarkan oleh Koordinator Statistik Kecamatan Rowosari.

Buku ini merupakan sumber data dan informasi data terutama bagi penyusun perencanaan yang akurat dan komprehensif, dimana perencanaan merupakan salah satu fungsi manajemen yang sangat memerlukan dukungan data yang benar dan akurat.

Saya minta kepada segenap jajaran aparat pemerintah dan segenap komponen masyarakat Kecamatan Rowosari, hendaknya buku ini dapat dijadikan sumber data dan informasi dalam pelaksanaan tugas baik di bidang pemerintahan, pembangunan maupun kemasyarakatan di era globalisasi dan reformasi ini.

Semoga buku ini benar-benar dapat dimanfaatkan oleh semua pihak dalam rangka lebih memacu perkembangan di Kecamatan Rowosari.

Wassalamu 'alaikum Wr. Wb.



KATA PENGANTAR

Berkat rahmat Tuhan Yang Maha Esa, publikasi "KECAMATAN ROWOSARI DALAM ANGKA TAHUN 2006" dapat tersaji. Publikasi ini merupakan publikasi yang diterbitkan setiap tahun secara berkesinambungan.

Mengingat keterbatasan kami, maka dalam penyajian ini mungkin belum memenuhi harapan bagi para konsumen data dikarenakan masih banyak kekurangannya. Namun demikian, kami sangat gembira karena dukungan dari berbagai pihak baik berupa data maupun informasi yang bisa memberikan gambaran yang sebenarnya.


Selanjutnya kami mengharapkan saran dan kritik dari berbagai pihak yang bersifat membangun guna kesempurnaan publikasi yang akan datang

Penghargaan dan ucapan terima kasih kami sampaikan kepada :

1. Yang Terhormat Bapak Camat Rowosari;
2. Yang Terhormat Kepala Dinas/Instansi lintas sektoral serta jajaran perangkat desa yang telah memberikan datanya.

Semoga publikasi ini bermanfaat.

Rowosari, Pebruari 2007
Koordinator Statistik Kec. Rowosari


EDI TJAHJONO
NIP.340014631

DAFTAR ISI

	hlm
Sambutan Camat Rowosari.....	i
Kata Pengantar.....	ii
Daftar isi	iii
Daftar Grafik.....	vii
Letak Geografis	viii
Peta Wilayah Kabupaten Kendal.....	ix
Peta Wilayah Kecamatan Rowosari.....	x
BAB I	PEMERINTAHAN
Tabel 1.1 Luas Wilayah Dirinci Menurut Desa	1
Tabel 1.2 Jarak Desa ke Ibukota Kecamatan..	2
Tabel 1.3 Luas Wilayah Dirinci Menurut Peng gunaan	3
Tabel 1.4 Luas Tanah Sawah Menurut Jenis Pengairannya.....	5
Tabel 1.5 Luas Tanah Kering Menurut Jenis- nya.....	6
Tabel 1.6 Banyaknya Hari Hujan.....	8
Tabel 1.7 Banyaknya Curah Hujan.....	9
Tabel 2.1 Banyaknya Dusun/Dukuh, Rukun War- ga, dan Rukun Tetangga	10
Tabel 2.2 Banyaknya Balai Desa Dan Kantor Desa.....	11
Tabel 2.3 Banyaknya Perangkat Desa.....	12
BAB II	SOSIAL KEPENDUDUKAN
Tabel 3.1 Banyaknya Rumah Tangga dan Ba- ngunan Tempat Tinggal	13
Tabel 3.2 Kepadatan Rumah Tangga.....	14
Tabel 3.3 Banyaknya Keluarga Menurut Tahap- an.....	15

Tabel	3.4	Banyaknya Tempat Tinggal Penduduk	16
Tabel	3.5	Banyaknya Penduduk Dirinci Menurut Jenis Kelamin	17
Tabel	3.6	Kepadatan Penduduk Dirinci Per Desa	18
Tabel	3.7	Sex Ratio Penduduk Laki-laki Terhadap Perempuan	19
Tabel	3.8	Perkembangan Penduduk Per Tahun .	20
Tabel	3.9	Banyaknya Penduduk Menurut Kelompok Umur 5-6,7-12,13-15	21
Tabel	3.10	Banyaknya Mutasi Penduduk	22
Tabel	3.11	Banyaknya Penduduk Dirinci Menurut Pendidikan	23
Tabel	3.12	Banyaknya Penduduk Dirinci Menurut Mata Pencarian	25
Tabel	4.1	Banyaknya PUS Akseptor KB Aktif .	28
Tabel	5.1	Banyaknya Pemeluk Agama	30
Tabel	5.2	Banyaknya Tempat Ibadah	31
Tabel	5.3	Peserta Calon Jumah Haji	32
Tabel	5.4	Banyaknya Ulama, Mubaligh dan Khotib	33
Tabel	5.5	Banyaknya Nikah, Talak, Cerai dan Rujuk	34
Tabel	6.1	Banyaknya Sekolah TK, Murid, dan Guru	35
Tabel	6.2	Banyaknya Sekolah Dasar Negeri, Murid, dan Guru	36
Tabel	6.3	Banyaknya Madrasah Ibtidaiyah, Murid, dan Guru	37
Tabel	6.4	Banyaknya Sekolah Lanjutan Pertama Negeri, Murid, dan Guru	38
Tabel	6.5	Banyaknya Sekolah Lanjutan Pertama Swasta, Murid, dan Guru	39

Tabel 6.6	Banyaknya Madrasah Tsanawiyah, Murid, dan Guru	40
Tabel 6.7	Banyaknya Sekolah Lanjutan Atas Swasta, Murid, dan Guru	41
Tabel 6.8	Banyaknya Sekolah Lanjutan Atas Negeri, Murid dan Guru	42
Tabel 7.1	Banyaknya Fasilitas Kesehatan ...	43
Tabel 8.1	Banyaknya Penderita Cacat	45
Tabel 8.2	Banyaknya anak terlantar, anak Jalanan, WTS, waria	46

BAB III PERTANIAN, PETERNAKAN, PERKEBUNAN DAN PERIKANAN

Tabel 9.1	Luas Panen Dan Produksi Padi Sawah Dan Gogo	47
Tabel 9.2	Luas Panen Dan Produksi Padi Dan Jagung	48
Tabel 9.3	Luas Panen Dan Produksi Kacang Tanah Dan Bawang merah	49
Tabel 9.4	Luas panen dan Produksi Kacang Hijau dan Sorgum (canel)	50
Tabel 9.5	Produksi Ikan tambak dan kolam ..	51
Tabel 9.6	Banyaknya Pemilik Tambak	52
Tabel 9.7	Banyaknya Unggas	53
Tabel 9.8	Banyaknya Ternak	55

BAB IV PERHUBUNGAN DAN KOMUNIKASI

Tabel 10.1	Banyaknya Sarana Angkutan Darat Kendaraan Bermotor	57
Tabel 10.2	Banyaknya Sarana Angkutan Darat Kendaraan Tak Bermotor.....	58
Tabel 10.3	Jenis Permukaan, Kondisi dan Kelas Jalan	59

Tabel 10.4	Banyaknya Televisi, Radio, Listrik, PLN dan Telephon.....	60
BAB V	LAIN-LAIN	
Tabel 11.1	Banyaknya Lapangan Olahraga.....	61
Tabel 12.1	Banyaknya Surat Pemberitahuan Pajak	62
Tabel 12.2	Pemasukan Pajak Bumi dan Bangunan	63

<https://kendalkab.bps.go.id>

DAFTAR GRAFIK

Grafik 1	Luas Wilayah Dirinci Menurut Penggunaan	4
----------	---	---

<https://kendalkab.bps.go.id>

LETAK GEOGRAFIS

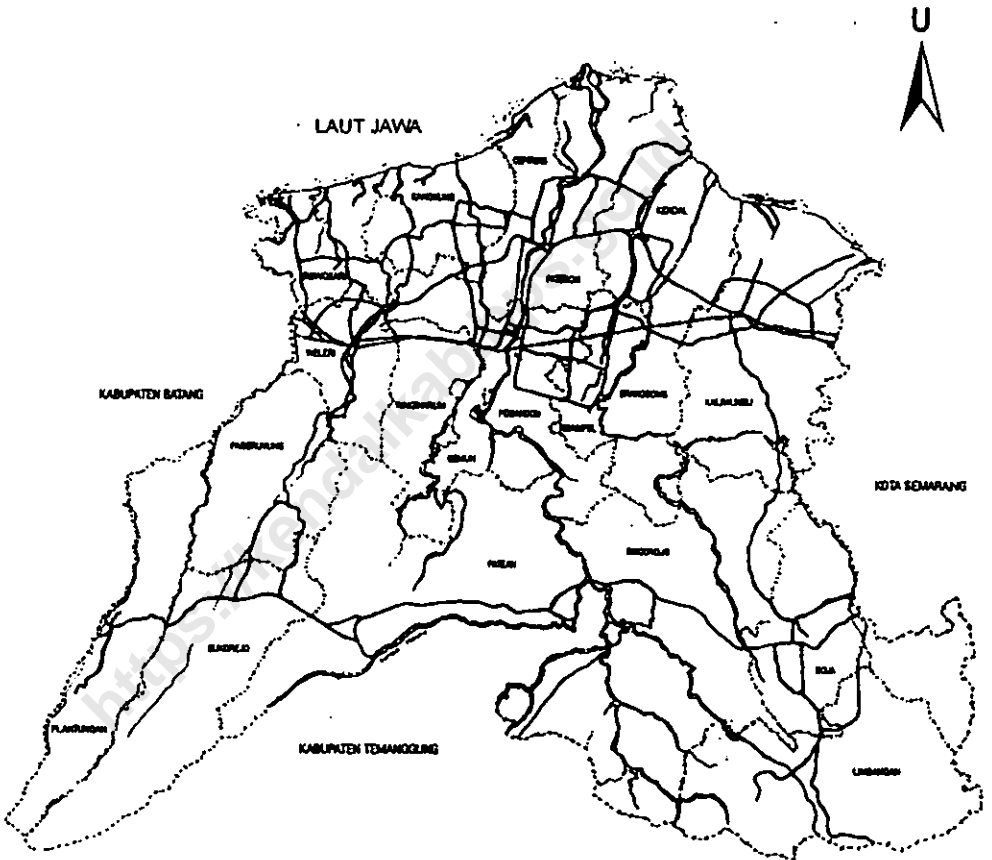
1. Kecamatan Rowosari terletak dalam:
Wilayah Pembantu Bupati : Weleri
Kabupaten : Kendal
Propinsi : Jawa Tengah

2. Batas-batas wilayah:
Sebelah utara : Laut Jawa
Sebelah selatan : Kecamatan Weleri
Sebelah barat : Kabupaten Batang,
Kec. Gringsing
Sebelah timur : Kecamatan Kangkung

3. Jarak dari Ibukota Rowosari ke beberapa kota:
Kota Propinsi Jawa Tengah : 53 Km
Kota Kabupaten Kendal : 21 Km
Kota Kecamatan Weleri : 4 Km
Kota Kecamatan Kangkung : 13 Km

4. Ketinggian tanah:
Wilayah bagian Utara merupakan daerah pesisir pantai dengan ketinggian antara 0 sampai dengan 2 meter.
Wilayah sebelah Selatan merupakan dataran rendah dengan ketinggian antara 2 sampai dengan 10 meter dari permukaan laut.

PETA KABUPATEN KENDAL



Tabel : 1.1.

LUAS WILAYAH KECAMATAN ROWOSARI
DIRINCI MENURUT DESA

TAHUN : 2006

DESA	LUAS	PERSENTASE
	(Km ²)	(%)
(1)	(2)	(3)
01. Tambaksari	1,38	4,24
02. Tanjungsari	1,05	3,20
03. Parakan	0,92	2,82
04. Wonotenggang	1,14	3,50
05. Randusari	1,18	3,62
06. Karang Sari	1,38	4,24
07. Tanjunganom	0,68	2,09
08. Sendangdawuhan	1,21	3,71
09. Pojoksari	0,99	3,04
10. Kebonsari	1,47	4,51
11. Bulak	2,53	7,76
12. Gebanganom	1,24	3,81
13. Rowosari	1,72	5,29
14. Jatipurwo	2,65	8,13
15. Gempolsewu	4,74	14,54
16. Sendangsikucing	8,32	25,50
JUMLAH	32,61	100,00

BPS Kabupaten Kendal

Sumber data : Kantor Kecamatan Rowosari

Catatan :

Tabel : 1.2

JARAK DESA KE IBUKOTA KECAMATAN
KECAMATAN ROWOSARI
TAHUN : 2006

DESA	JARAK
(1)	(Km) (2)
01. Tambaksari	2,40
02. Tanjungsari	2,30
03. Parakan	3,20
04. Wonotenggang	4,60
05. Randusari	4,10
06. Karangsari	2,80
07. Tanjunganom	2,60
08. Sendangdawuhan	2,20
09. Pojoksari	3,60
10. Kebonsari	2,80
11. Buak	2,70
12. Gebanganom	1,10
13. Rowosari	0,00
14. Jatipurwo	1,50
15. Gempolsewu	1,20
16. Sendangsikucing	2,80

BPS Kabupaten Kendal

Sumber data : Kantor Kecamatan Rowosari

Catatan :

Tabel : 1.3

**LUAS WILAYAH KECAMATAN ROWOSARI
DIRINCI MENURUT PENGGUNAAN**

TAHUN : 2006

JENIS PENGGUNAAN	LUAS (Km ²)	PERSENTASE (%)
(1)	(2)	(3)
01. Tanah Sawah	20,48	62,79
02. Tanah Pekarangan	4,80	14,73
03. Tanah Tegalan	1,64	5,04
04. Tambak dan Kolam	0,68	2,09
05. Hutan	0,00	0,00
06. Perkebunan	0,00	0,00
07. Lain-lain	5,01	15,36
JUMLAH	32,61	100,00

Sumber data : Statistik Kecamatan Rowosari


Catatan :

BPS Kabupaten Kendal

Grafik : 1

LUAS WILAYAH KECAMATAN ROWOSARI
DIRINCI MENURUT PENGGUNAAN

TAHUN : 2006



Sumber data : Statistik Kecamatan Rowosari
Catatan :

BPS Kabupaten Kendal

Tabel : 1.4

**LUAS TANAH SAWAH MENURUT JENIS PENGAIRANNYA
KECAMATAN ROWOSARI**

TAHUN : 2006

DESA	TEHNIS (Ha)	SETENGAH	NON	TADAH	JUMLAH (Ha)
		TEHNIS (Ha)	TEHNIS (Ha)	HUJAN DIUSAHAKAN (Ha)	
(1)	(2)	(3)	(4)	(5)	(6)
01. Tambaksari	58,50	0,00	0,00	0,00	58,50
02. Tanjungsari	72,51	0,00	0,00	0,00	72,51
03. Parakan	62,00	0,00	0,00	0,00	62,00
04. Wonotenggang	78,80	0,00	0,00	0,00	78,80
05. Randusari	85,77	0,00	0,00	0,00	85,77
06. Karangsari	90,41	0,00	0,00	0,00	90,41
07. Tanjunganom	36,20	0,00	0,00	0,00	36,20
08. Sendangdawuhan	70,22	0,00	0,00	0,00	70,22
09. Pojoksari	63,45	0,00	0,00	0,00	63,45
10. Kebonsari	108,00	0,00	0,00	0,00	108,00
11. Bulak	195,67	0,00	0,00	0,00	195,67
12. Gebanganom	98,45	0,00	0,00	0,00	98,45
13. Rowosari	107,71	0,00	0,00	0,00	107,71
14. Jatipurwo	132,46	0,00	0,00	0,00	132,46
15. Gempolsewu	85,81	0,00	0,00	0,00	85,81
16. Sendangsikucing	701,74	0,00	0,00	0,00	701,74
JUMLAH 2005	2.047,70	0,00	0,00	0,00	2.047,70
2004	2.047,70	0,00	0,00	0,00	2.047,70
2003	2.054,64	0,00	0,00	0,00	2.054,64

BPS Kabupaten Kendal

Sumber data : Monografi Desa 2005

Catatan :

Tabel : 1.5

**LUAS TANAH KERING DIRINCI MENURUT JENISNYA
KECAMATAN ROWOSARI**

TAHUN : 2006

DESA	PEKA- RANGAN	TEGALAN	PENGEM- BALAAN	TAMBAK	KOLAM
(1)	(Ha) (2)	(Ha) (3)	(Ha) (4)	(Ha) (5)	(Ha) (6)
01. Tambaksari	27,58	5,55	0,00	0,00	4,51
02. Tanjungsari	31,08	0,00	0,00	0,00	0,00
03. Parakan	15,11	0,00	0,00	0,00	0,00
04. Wonotenggang	20,85	0,00	0,00	0,00	0,00
05. Randusari	15,70	0,00	0,00	0,00	0,00
06. Karang Sari	31,23	0,00	0,00	0,00	0,00
07. Tanjunganom	21,99	0,00	0,00	0,00	0,00
08. Sendangdawuhan	37,50	0,00	0,00	0,00	0,00
09. Pojoksari	19,16	0,00	0,00	0,00	0,00
10. Kebonsari	26,77	0,00	0,00	0,00	0,00
11. Bulak	33,88	0,00	0,00	0,00	0,00
12. Gebanganom	22,48	0,00	0,00	0,00	0,00
13. Rowosari	36,81	10,29	0,00	0,00	0,00
14. Jatipurwo	71,12	38,26	0,00	0,00	0,00
15. Gempolsewu	40,55	80,70	0,00	53,00	0,00
16. Sendangsikucing	28,63	29,57	0,00	10,50	0,00
<hr/>					
JUMLAH 2006	480,44	164,37	0,00	63,50	4,51
2005	480,44	164,37	0,00	63,50	4,51
2004	480,44	164,37	0,00	63,50	4,51

BPS Kabupaten Kendal

Sumber data : Monografi Desa 2006

Catatan :

Tabel : 1.5 (lanjutan)

**LUAS TANAH KERING DIRINCI MENURUT JENISNYA
KECAMATAN ROWOSARI**

TAHUN : 2006

DESA	HUTAN		PERKEBUNAN		LAIN-	JUMLAH
	RAKYAT	NEGARA	RAKYAT	NEGARA	LAIN	
	(Ha)	(Ha)	(Ha)	(Ha)	(Ha)	
(1)	(7)	(8)	(9)	(10)	(11)	(12)
01. Tambaksari	0,00	0,00	0,00	0,00	42,28	79,92
02. Tanjungsari	0,00	0,00	0,00	0,00	0,91	31,99
03. Parakan	0,00	0,00	0,00	0,00	14,84	29,95
04. Wonotenggang	0,00	0,00	0,00	0,00	14,63	35,48
05. Randusari	0,00	0,00	0,00	0,00	16,72	32,42
06. Karang Sari	0,00	0,00	0,00	0,00	16,77	48,00
07. Tanjunganom	0,00	0,00	0,00	0,00	10,00	31,99
08. Sendangdawuhan	0,00	0,00	0,00	0,00	13,18	50,68
09. Pojoksari	0,00	0,00	0,00	0,00	16,57	35,73
10. Kebonsari	0,00	0,00	0,00	0,00	12,23	39,00
11. Bulak	0,00	0,00	0,00	0,00	23,45	57,33
12. Gebanganom	0,00	0,00	0,00	0,00	3,32	25,80
13. Rowosari	0,00	0,00	0,00	0,00	17,65	64,75
14. Jatipurwo	0,00	0,00	0,00	0,00	23,16	132,54
15. Gempolsewu	0,00	0,00	0,00	0,00	214,01	388,26
16. Sendangsikucing	0,00	0,00	0,00	0,00	61,17	129,87
JUMLAH 2005	0,00	0,00	0,00	0,00	500,89	1.213,71
2004	0,00	0,00	0,00	0,00	500,89	1.213,71
2003	0,00	0,00	0,00	0,00	500,89	1.213,71

BPS Kabupaten Kendal

Sumber data : Monografi Desa 2006

Catatan :

Tabel : 1.6

BANYAKNYA HARI HUJAN
KECAMATAN ROWOSARI
TAHUN 2003 - 2006

BULAN	2003	2004	2005	2006
(1)	(2)	(3)	(4)	(5)
01. Januari	10	9	8	15
02. Pebruari	18	9	10	12
03. Maret	6	9	10	8
04. April	6	9	7	11
05. Mei	8	9	5	1
06. Juni	1	2	5	0
07. Juli	0	2	4	0
08. Agustus	0	0	3	0
09. September	0	0	3	0
10. Oktober	5	2	5	0
11. Nopember	9	5	8	10
12. Desember	21	8	11	19
JUMLAH	84	64	79	76
Rata-rata	7	5	7	6

BPS Kabupaten Kendal

Sumber data : Pengairan Ranting Rowosari

Catatan : Stasiun hujan No. 1 Weleri

Tabel: 1.7

**BANYAKNYA CURAH HUJAN
KECAMATAN ROWOSARI
TAHUN 2003 - 2006**

BULAN	2003	2004	2005	2006
(1)	(2)	(3)	(4)	(5)
01. Januari	177	265	118	541
02. Februari	630	259	167	172
03. Maret	139	316	97	139
04. April	142	222	86	86
05. Mei	99	187	118	22
06. Juni	14	33	79	0
07. Juli	0	15	42	0
08. Agustus	0	0	39	0
09. September	0	0	35	0
10. Oktober	63	28	43	0
11. Nopember	173	55	219	296
12. Desember	506	95	158	206
JUMLAH	1.943	1.475	1.201	1.462
Rata-rata	162	123	100	122

BPS Kabupaten Kendal

Sumber data : Pengairan Ranting Rowosari

Catatan : Stasiun hujan No. 1 Weleri

Tabel : 2.1

**BANYAKNYA DUSUN/DUKUH, RUKUN WARGA, DAN RUKUN TETANGGA
KECAMATAN ROWOSARI**

TAHUN : 2006

DESA	DUSUN/ DUKUH	RUKUN WARGA	RUKUN TETANGGA
(1)	(2)	(3)	(4)
01. Tambaksari	3	6	23
02. Tanjungsari	4	6	21
03. Parakan	3	3	13
04. Wonotenggang	2	3	11
05. Randusari	4	3	11
06. Karang Sari	4	4	15
07. Tanjunganom	2	2	9
08. Sendangdawuhan	4	4	26
09. Pojoksari	2	5	19
10. Kebonsari	4	4	15
11. Bulak	5	6	30
12. Gebanganom	2	5	15
13. Rowosari	6	6	23
14. Jatipurwo	5	5	19
15. Gempolsewu	16	15	65
16. Sendangsikucing	4	5	16
JUMLAH 2006	70	82	331
2005	70	82	331
2004	70	82	331

BPS Kabupaten Kendal

Sumber data : Statistik Kecamatan Rowosari

Catatan :

Tabel : 2.2.

BANYAKNYA BALAI DESA DAN KANTOR DESA
KECAMATAN ROWOSARI
TAHUN : 2006

DESA	BALAI DESA	KANTOR DESA
(1)	(2)	(3)
01. Tambaksari	1	1
02. Tanjung Sari	1	1
03. Parakan	1	1
04. Wonotenggang	1	1
05. Randusari	1	1
06. Karang Sari	1	1
07. Tanjunganom	1	1
08. Sendangdawuhan	1	1
09. Pojoksari	1	1
10. Kebonsari	1	1
11. Butak	1	1
12. Gebanganom	1	1
13. Rowosari	1	1
14. Jatipunwo	1	1
15. Gempolsewu	1	1
16. Sendangsikucing	1	1
JUMLAH	16	16

BPS Kabupaten Kendal

Sumber data : Kantor Kecamatan Rowosari
Catatan :

Tabel : 2.3

**BANYAKNYA PERANGKAT DESA
KECAMATAN ROWOSARI
TAHUN : 2006**

DESA	KA- DES	CA- RIK	KA- MI- TU- WA	KE- BA- YAN	BA- YAN TA- NI	JO- GO BO- YO	BE- KEL	KA- UR U- MUM	KA- UR KEU ANG ANG	MO- DIN
(1)	(2)	(3)	(4)	(5)	(6)	(7)	(8)	(9)	(10)	(11)
01. Tambaksari	1	1	3	0	1	1	0	1	1	1
02. Tanjungsari	1	1	3	0	0	0	1	1	1	1
03. Parakan	1	1	3	0	0	0	0	1	1	1
04. Wonotenggang	1	1	2	0	0	0	0	1	1	1
05. Randusari	1	1	3	0	1	0	0	1	1	1
06. Karangsari	1	1	4	0	0	0	1	0	1	1
07. Tanjunganom	1	1	2	0	0	0	0	1	1	1
08. Sendangdawuhan	1	1	4	0	0	0	0	1	1	1
09. Pojoksari	1	1	2	0	0	1	0	1	0	1
10. Kebonsari	1	1	3	1	0	0	0	1	1	1
11. Bulak	1	1	6	0	1	1	0	1	1	2
12. Gebanganom	1	1	2	0	1	1	0	0	1	1
13. Rowosari	1	1	6	0	0	0	0	1	0	1
14. Jatipurwo	1	1	5	0	0	0	0	0	1	1
15. Gempolsewu	1	1	4	0	0	1	0	1	1	1
16. Sendangsikucing	1	1	2	0	0	0	1	1	1	1
JUMLAH 2006	16	16	54	1	4	5	3	13	14	17
2005	16	16	54	1	4	5	3	13	14	17
2004	16	16	54	1	4	5	3	13	14	17

BPS Kabupaten Kendal

Sumber data : Kantor Kecamatan Rowosari

Catatan :

Tabel : 3.1.

**BANYAKNYA RUMAH TANGGA DAN BANGUNAN TEMPAT TINGGAL
KECAMATAN ROWOSARI**

TAHUN : 2006

DESA	RUMAH TANGGA	BANGUNAN TEMPAT TINGGAL
(1)	(2)	(3)
01. Tambaksari	759	1.333
02. Tanjungsari	823	801
03. Parakan	343	434
04. Wonotenggang	465	465
05. Randusari	410	321
06. Karang Sari	664	672
07. Tanjunganom	418	377
08. Sendangdawuhan	664	514
09. Pojoksari	427	471
10. Kebonsari	719	841
11. Butak	1.136	1.038
12. Gebanganom	643	614
13. Rowosari	1.125	1.360
14. Jatipurwo	842	778
15. Gempolsewu	3.715	2.953
16. Sendangsikucing	849	1.043
JUMLAH 2006	14.002	14.015
2005	14.075	13.709
2004	13.732	12.154

BPS Kabupaten Kendal

Sumber data : Statistik Kecamatan Rowosari

Catatan :

Tabel : 3.2

**KEPADATAN RUMAH TANGGA
KECAMATAN ROWOSARI**

TAHUN : 2006

DESA	PENDUDUK	RUMAH TANGGA	KEPADATAN (Orang/KK)
(1)	(2)	(3)	(4)
01. Tambaksari	2.915	759	4
02. Tanjungsari	3.419	823	4
03. Parakan	1.198	343	3
04. Wonotanggung	1.835	465	4
05. Randusari	1.253	410	3
06. Karangsari	2.405	664	4
07. Tanjunganom	1.316	418	3
08. Sendangdawuhan	2.614	664	4
09. Pojoksari	1.592	427	4
10. Kebonsari	2.541	719	4
11. Bulak	3.908	1.136	3
12. Gebanganom	2.319	643	4
13. Rowosari	4.589	1.125	4
14. Jatipurwo	3.043	842	4
15. Gempolsewu	11.887	3.715	3
16. Sendangsikucing	2.308	849	3
	JUMLAH 2006	49.142	14.002
	2005	49.043	14.075
	2004	48.813	13.732

BPS Kabupaten Kendal

Sumber data : Statistik Kecamatan Rowosari

Catatan :

Tabel : 3.3

**BANYAKNYA KELUARGA MENURUT TAHAPAN
KECAMATAN ROWOSARI**

TAHUN : 2006

DESA	PRA	SEJAHTERA	SEJAHTERA	SEJAHTERA	SEJAHTERA	JUM
	SEJAHTERA	I	II	III	PLUS	
(1)	(2)	(3)	(4)	(5)	(6)	(7)
01. Tambaksari	443	65	276	18	0	802
02. Tanjungsari	472	230	95	63	0	860
03. Parakan	167	76	60	28	0	331
04. Wonotenggang	208	154	89	22	0	473
05. Randusari	188	23	95	73	0	379
06. Karang Sari	443	64	58	109	0	674
07. Tanjunganom	260	17	28	150	0	455
08. Sendangdawuhan	480	33	54	108	0	675
09. Pojoksari	242	38	166	15	0	461
10. Kebonsari	510	28	163	7	0	708
11. Bulak	642	227	170	165	0	1.204
12. Gebanganom	392	52	65	148	0	657
13. Rowosari	531	96	353	205	0	1.185
14. Jatipurwo	498	87	150	144	0	879
15. Gempolsewu	2.035	625	619	466	0	3.745
16. Sendangsikucing	360	144	172	163	0	839
JUMLAH 2006	7.871	1.959	2.613	1.884	0	14.327

BPS Kabupaten Kenda

Sumber data : PPLKB Kecamatan Rowosari

Catatan : - ALEK : Alasan Ekonomi

- BAE : Bukan Alasan Ekonomi

Tabel : 3.4

**BANYAKNYA TEMPAT TINGGAL PENDUDUK
KECAMATAN ROWOSARI**

TAHUN : 2006

DESA	PER- MANEN	SEMI PER- MANEN	PAPAN	BAMBU	JUMLAH
(1)	(2)	(3)	(4)	(5)	(6)
01. Tambaksari	735	13	410	175	1.333
02. Tanjungsari	230	30	469	72	801
03. Parakan	183	64	146	41	434
04. Wonotenggang	113	21	252	79	465
05. Randusari	41	131	137	12	321
06. Karang Sari	185	240	210	37	672
07. Tanjunganom	106	42	219	10	377
08. Sendangdawuhan	137	66	237	74	514
09. Pojoksari	71	33	318	49	471
10. Kebonsari	215	43	506	77	841
11. Bulak	125	47	841	25	1.038
12. Gebanganom	250	80	280	4	614
13. Rowosari	311	183	771	95	1.360
14. Jatipurwo	118	61	583	16	778
15. Gempolsewu	698	1.024	842	389	2.953
16. Sendangsikucing	407	51	581	4	1.043
JUMLAH 2006	3.925	2.129	6.802	1.159	14.015
2005	3.720	1.911	6.887	1.191	13.914
2004	2.782	1.729	6.763	880	12.154

BPS Kabupaten Kendal

Sumber data : Statistik Kecamatan Rowosari

Catatan :

Tabel : 3.5

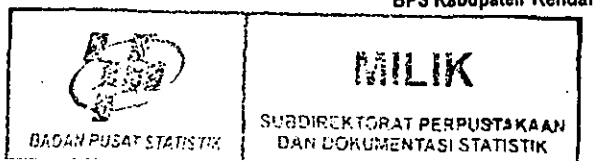
**BANYAKNYA PENDUDUK DIRINCI MENURUT JENIS KELAMIN
KECAMATAN ROWOSARI**

TAHUN : 2006

DESA	LAKI-LAKI	PEREMPUAN	JUMLAH
(1)	(2)	(3)	(4)
01. Tambaksari	1.382	1.533	2.915
02. Tanjungsari	1.677	1.742	3.419
03. Parakan	594	604	1.198
04. Wonotenggang	884	951	1.835
05. Randusari	637	616	1.253
06. Karang Sari	1.179	1.226	2.405
07. Tanjunganom	666	650	1.316
08. Sendangdawuhan	1.293	1.321	2.614
09. Pojoksari	768	824	1.592
10. Kebonsari	1.308	1.233	2.541
11. Bulak	1.944	1.964	3.908
12. Gebanganom	1.142	1.177	2.319
13. Rowosari	2.343	2.246	4.589
14. Jatipurwo	1.506	1.537	3.043
15. Gempolsewu	5.898	5.989	11.887
16. Sendangsikucing	1.133	1.175	2.308
JUMLAH 2006	24.354	24.788	49.142
2005	24.312	24.731	49.043
2004	24.204	24.609	48.813

Sumber data: Monografi Desa 2006

Catatan :



Tabel : 3.6

KEPADATAN PENDUDUK
KECAMATAN ROWOSARI

TAHUN : 2006

DESA	PENDUDUK	LUAS	KEPADATAN	
		(Km-2)	(Orang/Km-2)	
(1)	(2)	(3)	(4)	
01. Tambaksari	2.915	1,38	1.853	
02. Tanjungsari	3.419	1,05	3.214	
03. Parakan	1.198	0,92	1.224	
04. Wonotenggang	1.835	1,14	1.561	
05. Randusari	1.253	1,18	1.046	
06. Karang Sari	2.405	1,38	1.738	
07. Tanjunganom	1.316	0,68	1.843	
08. Sendangdawuhan	2.614	1,21	2.137	
09. Pojoksari	1.592	0,99	1.613	
10. Kebonsari	2.541	1,47	1.741	
11. Bulak	3.908	2,53	1.551	
12. Gebanganom	2.319	1,24	1.834	
13. Rowosari	4.589	1,72	2.656	
14. Jatipurwo	3.043	2,65	1.135	
15. Gempolsewu	11.887	4,74	2.493	
16. Sendangsikucing	2.308	8,32	281	
	JUMLAH 2006	49.142	32,61	1.507
	2005	49.043	32,61	1.504
	2004	49.043	32,65	1.492

Sumber data : Statistik Kecamatan Rowosari

Catatan :

Tabel : 3.7

SEX RATIO PENDUDUK LAKI-LAKI TERHADAP PEREMPUAN
KECAMATAN ROWOSARI

TAHUN : 2006

DESA	PENDUDUK		SEX RATIO
	LAKI-LAKI	PEREMPUAN	(PER 1000)
(1)	(2)	(3)	(4)
01. Tambaksari	1.382	1.533	902
02. Tanjungsari	1.677	1.742	963
03. Parakan	594	604	983
04. Wonotenggang	884	951	930
05. Randusari	637	616	1.034
06. Karang Sari	1.179	1.226	962
07. Tanjunganom	666	650	1.025
08. Sendangdawuhan	1.293	1.321	979
09. Pojoksari	768	824	932
10. Kebonsari	1.308	1.233	1.061
11. Bulak	1.944	1.964	990
12. Gebanganom	1.142	1.177	970
13. Rowosari	2.343	2.246	1.043
14. Jatipurwo	1.506	1.537	980
15. Gempolsewu	5.898	5.989	985
16. Sendangsikucing	1.133	1.175	964
JUMLAH 2006	24.354	24.788	982
2005	24.312	24.731	983
2004	24.204	24.609	983

BPS Kabupaten Kendal

Sumber data : Statistik Kecamatan Rowosari

Catatan :

Tabel : 3.8

PERKEMBANGAN PENDUDUK PER TAHUN
KECAMATAN ROWOSARI

TAHUN : 2006

TAHUN	PENDUDUK	PERKEMBANGAN
		PENDUDUK
(1)	(2)	(%) (3)
1997	46.811	-
1998	47.020	0,45
1999	47.275	0,54
2000	47.666	0,83
2001	48.184	1,09
2002	48.843	1,37
2003	48.709	-0,27
2004	48.813	0,21
2005	49.043	0,47
2006	49.142	0,20

BPS Kabupaten Kendal

Sumber data : Statistik Kecamatan Rowosari

Catatan :

Tabel : 3.9

**BANYAKNYA PENDUDUK UMUR 5 - 6, 7 - 12, 13 - 15
KECAMATAN ROWOSARI**

TAHUN : 2006

DESA	5 - 6	7 - 12	13 - 15
(1)	(2)	(3)	(4)
01. Tambaksari	101	413	395
02. Tanjungsari	200	419	127
03. Parakan	424	124	95
04. Wonotanggung	46	138	80
05. Randusari	50	210	96
06. Karang Sari	116	269	140
07. Tanjunganom	113	140	69
08. Sendangdawuhan	84	330	112
09. Pojoksari	90	118	175
10. Kebonsari	104	115	111
11. Bulak	69	470	486
12. Gebanganom	123	295	252
13. Rowosari	171	565	317
14. Jatipurwo	94	318	180
15. Gempolsewu	564	1.565	709
16. Sendangsikucing	86	250	114
JUMLAH 2006	2.435	5.739	3.458
2005	1.897	6.750	5.069
2004	1.277	6.254	3.630

BPS Kabupaten Kendal

Sumber data : Statistik Kecamatan Rowosari

Catatan :

Tabel : 3.10

**BANYAKNYA MUTASI PENDUDUK
KECAMATAN ROWOSARI
TAHUN : 2006**

DESA	KELA- HIRAN	KEMA- TIAN	DATANG	PERGI
(1)	(2)	(3)	(4)	(5)
01. Tambaksari	54	0	13	0
02. Tanjungsari	51	7	0	0
03. Parakan	15	1	0	0
04. Wonotenggang	25	18	11	5
05. Randusari	16	1	0	0
06. Karang Sari	34	3	1	0
07. Tanjunganom	36	2	0	0
08. Sendangdawuhan	44	1	0	0
09. Pojoksari	20	9	13	0
10. Kebonsari	40	4	0	0
11. Bulak	47	7	2	4
12. Gebanganom	30	6	0	0
13. Rowosari	71	5	0	0
14. Jatipurwo	51	6	2	0
15. Gempolsewu	162	16	6	0
16. Sendangdikucing	40	3	0	0
JUMLAH 2006	736	89	48	9
2005	355	158	128	7
2004	544	256	521	935

BPS Kabupaten Kendal

Sumber data : Kantor Kecamatan Rowosari

Catatan :

Tabel : 3.11

**BANYAKNYA PENDUDUK DI ATAS 5 TAHUN
DIRINCI MENURUT PENDIDIKAN
KECAMATAN ROWOSARI
TAHUN : 2006**

DESA	TIDAK	TIDAK	BELUM	TAMAT SD	
	SEKOLAH	TAMAT SD			
(1)	(2)	(3)	(4)	(5)	
01. Tambaksari	48	144	410	1.160	
02. Tanjungsari	440	540	560	1.190	
03. Parakan	112	160	150	484	
04. Wonotenggang	200	238	244	757	
05. Randusari	25	240	143	409	
06. Karangsari	92	104	209	1.667	
07. Tanjunganom	82	110	398	402	
08. Sendangdawuhan	36	242	314	1.186	
09. Pojoksari	21	27	214	923	
10. Kebonsari	55	129	435	1.103	
11. Bulak	368	129	435	2.329	
12. Gebanganom	115	89	80	1.629	
13. Rowosari	128	151	802	3.094	
14. Jatipurwo	906	475	372	645	
15. Gempolsewu	175	382	1.440	5.991	
16. Sendangsikucing	172	674	334	755	
	JUMLAH 2006	2.975	3.834	6.540	23.724
	2005	3.734	3.550	7.051	22.752
	2004	3.080	3.316	6.985	21.932

BPS Kabupaten Kendal

Sumber data : Statistik Kecamatan Rowosari

Catatan :

Tabel : 3.11 (Lanjutan)

**BANYAKNYA PENDUDUK DI ATAS 5 TAHUN
DIRINCI MENURUT PENDIDIKAN
KECAMATAN ROWOSARI
TAHUN : 2006**

DESA	TAMAT		
	SLTP	SLTA	PT /AKADEMI
(1)	(6)	(7)	(8)
01. Tambaksari	293	160	25
02. Tanjungsari	140	98	17
03. Parakan	81	65	7
04. Wonotenggang	266	166	31
05. Randusari	193	106	15
06. Karang Sari	146	192	32
07. Tanjunganom	198	117	13
08. Sendangdawuhan	269	195	0
09. Pojoksari	232	184	23
10. Kebonsari	495	425	21
11. Bulak	12	405	10
12. Gebanganom	80	75	15
13. Rowosari	462	324	93
14. Jatipurwo	171	154	29
15. Gempolsewu	2.386	295	73
16. Sendangsikucing	241	135	11
JUMLAH 2006	5.665	3.096	415
2005	5.490	2.897	492
2004	4.931	2.381	464

BPS Kabupaten Kendal

Sumber data : Statistik Kecamatan Rowosari

Catatan :

Tabel : 3.12

**BANYAKNYA PENDUDUK DIATAS 10 TAHUN YANG BEKERJA
DIRINCI MENURUT MATA PENCAHARIAN
KECAMATAN ROWOSARI
TAHUN : 2006**

DESA	PERTANIAN		PERTAMBANGAN DAN PENGOALIAN		INDUSTRI PENGOLAHAN	
	PENGU- SAHA	BURUH	PENGU- SAHA	BURUH	PENGU- SAHA	BURUH
(1)	(2)	(3)	(4)	(5)	(6)	(7)
01. Tambaksari	125	300	0	0	60	25
02. Tanjungsari	93	125	0	0	2	6
03. Parakan	139	557	0	0	0	0
04. Wonotenggang	166	950	0	0	3	45
05. Randusari	94	202	0	0	0	3
06. Karang Sari	250	311	0	0	3	3
07. Tanjunganom	56	90	0	0	0	7
08. Sendangdawuhan	179	337	0	0	6	27
09. Pojoksari	153	294	0	0	1	6
10. Kebonsari	235	1.397	0	0	0	0
11. Bulak	58	435	0	0	0	0
12. Gebanganom	967	635	0	0	0	0
13. Rowosari	782	1.262	0	0	2	8
14. Jatipurwo	610	431	0	0	0	40
15. Gempolsewu	175	4.054	0	0	15	60
16. Sendangsikucing	182	659	0	0	0	0
JUMLAH 2006	4.264	12.039	0	0	92	230
2005	4.234	11.938	0	0	55	203
2004	4.234	11.938	0	0	55	203

BPS Kabupaten Kendal

Sumber data : Statistik Kecamatan Rowosari

Catatan :

Tabel : 3.12 Lanjutan

**BANYAKNYA PENDUDUK DIATAS 10 TAHUN YANG BEKERJA
DIRINCI MENURUT MATA PENCAHARIAN
KECAMATAN ROWOSARI
TAHUN : 2006**

DESA	LISTRIK, GAS DAN AIR MINUM		BANGUNAN		PERDAGANGAN, HOTEL DAN RESTORAN	
	PENGU- SAHA	BURUH	PENGU- SAHA	BURUH	PENGU- SAHA	BURUH
(1)	(8)	(9)	(10)	(11)	(12)	(13)
01. Tambaksari	0	0	0	380	201	120
02. Tanjungsari	0	0	0	1.036	48	0
03. Parakan	0	0	1	31	13	53
04. Wonotenggang	0	0	0	95	1	45
05. Randusari	0	0	1	37	46	14
06. Karangsari	0	0	0	126	44	98
07. Tanjunganom	0	5	39	40	109	136
08. Sendangdauhan	3	7	30	159	211	141
09. Pojoksari	1	4	0	17	14	21
10. Kebonsari	0	0	1	57	11	0
11. Bulak	0	0	0	37	0	0
12. Gebanganom	0	0	0	140	23	55
13. Rowosari	0	0	3	378	72	109
14. Jatipurwo	0	4	2	47	25	35
15. Gempolsewu	1	2	3	36	14	0
16. Sendangsikucing	0	0	1	50	0	0
JUMLAH 2006	5	22	81	2.666	832	827
2005	4	19	56	2.569	784	594
2004	4	19	56	2.569	784	594

Sumber data : Statistik Kecamatan Rowosari

Catatan :

Tabel : 3.12 Lanjutan.

BANYAKNYA PENDUDUK DIATAS 10 TAHUN YANG BEKERJA
DIRINCI MENURUT MATA PENCAHARIAN
KECAMATAN ROWOSARI
TAHUN : 2006

DESA	PENGANGKUTAN DAN KOMUNIKASI		KEUANGAN DAN PERSEWAAN		JASA-JASA		JUMLAH
	PENGU- SAHA	BURUH	PENGU- SAHA	BURUH	PENGU- SAHA	BURUH	
(1)	(14)	(15)	(16)	(17)	(18)	(19)	(20)
01. Tambaksari	20	70	8	12	93	62	1.476
02. Tanjungsari	66	12	2	4	23	200	1.617
03. Parakan	0	8	0	0	2	138	942
04. Wonotenggang	10	55	0	0	0	250	1.620
05. Randusari	12	0	7	0	17	231	664
06. Karang Sari	33	12	14	0	13	79	986
07. Tanjunganom	11	32	1	9	61	407	1.003
08. Sendangdawuhan	21	36	0	15	21	635	1.828
09. Pojoksari	2	14	0	3	5	131	666
10. Kebonsari	0	1	0	0	3	275	1.980
11. Bulak	0	25	2	3	10	915	1.485
12. Gebanganom	15	32	2	3	50	221	2.143
13. Rowosari	54	127	8	22	51	970	3.848
14. Jatipurwo	56	60	0	5	15	1.137	2.467
15. Gempolsewu	17	0	16	18	15	2.397	6.823
16. Sendangsikucing	10	35	1	15	21	463	1.437
JUMLAH 2006	327	519	61	109	400	8.511	30.985
2005	356	340	41	107	414	8.316	30.030
2005	356	340	41	107	414	8.316	30.030

BPS Kabupaten Kendal

Sumber data : Statistik Kecamatan Rowosari

Catatan :

Tabel : 4.1.

**BANYAKNYA PUS AKSEPTOR KB AKTIF
KECAMATAN ROWOSARI**

TAHUN : 2006

DESA	PUS	KONTRASEPSI		
		IUD	PIL	KONDOM
(1)	(2)	(3)	(4)	(5)
01. Tambaksari	522	2	124	1
02. Tanjungsari	588	3	101	0
03. Parakan	180	1	25	0
04. Wonotenggang	267	2	81	0
05. Randusari	267	4	87	1
06. Karang Sari	421	3	67	3
07. Tanjunganom	293	1	72	0
08. Sendangdawuhan	421	9	62	0
09. Pojoksari	260	4	80	2
10. Kebonsari	464	2	120	2
11. Bulak	730	4	218	4
12. Gebanganom	413	1	109	0
13. Rowosari	785	11	201	0
14. Jatipurwo	613	4	118	0
15. Gempolsek	2.438	12	625	2
16. Sendangsikucing	556	4	112	0
JUMLAH 2006	9.218	67	2.202	15
2005	8.896	69	2.185	14
2004	8.399	81	1.989	12

BPS Kabupaten Kendal

Sumber data : PPLKB Kecamatan Rowosari

Catatan :

Tabel : 4.1. (lanjutan)

**BANYAKNYA PUS AKSEPTOR KB AKTIF
KECAMATAN ROWOSARI**

TAHUN : 2006

DESA	KONTRASEPSI				JUMLAH
	INP	SUNTIK	MOP	MOW	
(1)	(6)	(7)	(8)	(9)	(10)
01. Tambaksari	6	247	1	9	390
02. Tanjungsari	20	305	0	7	436
03. Parakan	9	99	1	1	138
04. Wonotenggang	5	107	1	5	201
05. Randusari	9	106	1	2	210
06. Karang Sari	3	254	0	6	336
07. Tanjunganom	1	141	3	3	221
08. Sendangdawuhan	13	206	5	26	321
09. Pojoksari	9	98	0	4	197
10. Kebonsari	11	202	1	7	345
11. Bulak	14	283	1	11	535
12. Gebanganom	7	187	0	2	306
13. Rowosari	45	282	2	44	585
14. Jatipurwo	11	331	2	8	474
15. Gempolsewu	89	993	10	70	1.801
16. Sendangsikucing	10	274	1	8	409
JUMLAH 2006	262	4.115	29	213	6.903
2005	303	4.013	36	225	6.845
2004	399	3.618	41*	229	6.369

BPS Kabupaten Kendal

Sumber data : PPLKB Kecamatan Rowosari

Catatan :

Tabel : 5.1

**BANYAKNYA PEMELUK AGAMA
KECAMATAN ROWOSARI
TAHUN : 2006**

DESA	ISLAM	KRISTEN		BUDHA	HINDU
		PROT.	KTL.		
(1)	(2)	(3)	(4)	(5)	(6)
01. Tambaksari	2.909	0	6	0	0
02. Tanjungsari	3.419	0	0	0	0
03. Parakan	1.198	0	0	0	0
04. Wonotenggang	1.831	4	0	0	0
05. Randusari	1.253	0	0	0	0
06. Karang Sari	2.405	0	0	0	0
07. Tanjunganom	1.316	0	0	0	0
08. Sendangdawuhan	2.580	2	32	0	0
09. Pojoksari	2.541	0	0	0	0
10. Kebonsari	2.541	2	0	0	0
11. Bulak	3.908	0	0	0	0
12. Gebanganom	2.319	0	0	0	0
13. Rowosari	4.572	0	17	0	0
14. Jatipurwo	3.042	0	1	0	0
15. Gempolsewu	11.839	24	24	0	0
16. Sendangsikucing	2.303	5	0	0	0
JUMLAH 2006	49.976	37	80	0	0
2005	48.926	37	80	0	0
2004	49.869	36	90	0	0

BPS Kabupaten Kendal

Sumber data : Statistik Kecamatan Rowosari
Catatan :

Tabel : 5.2

BANYAKNYA TEMPAT IBADAH
KECAMATAN ROWOSARI

TAHUN : 2006

DESA	MASJID	MUSHOLA	GEREJA	KUIL/ PURA
(1)	(2)	(3)	(4)	(5)
01. Tambaksari	1	11	0	0
02. Tanjungsari	2	10	0	0
03. Parakan	1	6	0	0
04. Wonotenggang	1	4	0	0
05. Randusari	2	7	0	0
06. Karang Sari	2	11	0	0
07. Tanjunganom	2	4	0	0
08. Sendangdawuhan	3	5	0	0
09. Pojoksari	1	5	0	0
10. Kebonsari	2	8	0	0
11. Bulak	3	15	0	0
12. Gebanganom	1	7	0	0
13. Rowosari	3	11	0	0
14. Jatipurwo	2	14	0	0
15. Gempolsewu	5	17	0	0
16. Sendangsikucing	2	6	0	0
JUMLAH 2006	33	141	0	0
2005	31	140	0	0
2004	31	127	0	0

BPS Kabupaten Kendal

Sumber data : Statistik Desa di Kecamatan Rowosari

Catatan :

Tabel : 5,3

**PESERTA CALON JAMAAH HAJI
KECAMATAN ROWOSARI**

TAHUN : 2006

DESA	2004	2005	2006
(1)	(2)	(3)	(4)
01. Tambaksari	1	4	4
02. Tanjungsari	2	2	2
03. Parakan	0	4	4
04. Wonotenggang	2	4	4
05. Randusari	0	0	0
06. Karang Sari	2	1	1
07. Tanjunganom	2	0	0
08. Sendangdauhan	1	0	0
09. Pojoksari	0	2	2
10. Kebonsari	0	2	2
11. Bulak	3	1	1
12. Gebanganom	0	4	4
13. Rowosari	3	0	0
14. Jatipurwo	6	7	6
15. Gempolsewu	8	5	5
16. Sendangsikucing	2	2	2
JUMLAH	32	38	37

BPS Kabupaten Kendal

Sumber data: KUA Kec. Rowosari

Catatan :

Tabel : 5.4

BANYAKNYA ULAMA, MUBALIGH, DAN KHOTIB
KECAMATAN ROWOSARI

TAHUN : 2006

DESA	ULAMA	MUBALIGH	KHOTIB
(1)	(2)	(3)	(4)
01. Tambaksari	1	4	4
02. Tanjungsari	1	3	9
03. Parakan	1	7	6
04. Wonotenggang	1	1	5
05. Randusari	1	4	7
06. Karang Sari	1	3	7
07. Tanjunganom	2	2	6
08. Sendangdawuhan	1	0	8
09. Pojoksari	1	4	5
10. Kebonsari	1	1	6
11. Bulak	3	1	7
12. Gebanganom	1	1	7
13. Rowosari	3	2	6
14. Jatipurwo	2	6	6
15. Gempolsewu	2	3	7
16. Sendangsikucing	1	1	7
JUMLAH 2006	23	43	103
2005	23	43	103
2004	23	**	103

BPS Kabupaten Kendal

Sumber data: KUA Kec. Rowosari

Catatan :

Tabel : 5.5

**BANYAKNYA NIKAH, TALAK, CERAI DAN RUJUK
KECAMATAN ROWOSARI**

TAHUN : 2006

DESA	NIKAH	TALAK	CERAI	RUJUK
(1)	(2)	(3)	(4)	(5)
01. Tambaksari	20	2	0	0
02. Tanjungsari	23	0	0	0
03. Parakan	6	0	1	0
04. Wonotenggang	15	0	0	0
05. Randusari	15	0	2	0
06. Karang Sari	23	0	0	0
07. Tanjunganom	17	0	0	0
08. Sendangdawuhan	19	0	0	0
09. Pojoksari	8	1	1	0
10. Kebonsari	19	1	0	0
11. Bulak	45	1	3	0
12. Gebanganom	18	0	0	0
13. Rowosari	48	0	1	0
14. Jatipurwo	31	0	2	0
15. Gempolsewu	75	4	1	0
16. Sendangsikucing	23	0	0	0
JUMLAH 2006	405	9	11	0
2005	377	0	0	0
2004	386	0	0	0

BPS Kabupaten Kendal

Sumber data : KUA Kec. Rowosari

Catatan :

Tabel : 6.1

**BANYAKNYA SEKOLAH TK, MURID DAN GURU
KECAMATAN ROWOSARI
TAHUN : 2006**

DESA	SEKOLAH	MURID	GURU
(1)	(2)	(3)	(4)
01. Tambaksari	2	82	6
02. Tanjungsari	1	119	5
03. Parakan	0	0	0
04. Wonotenggang	1	35	3
05. Randusari	1	29	2
06. Karang Sari	1	21	2
07. Tanjunganom	1	14	2
08. Sendangdawuhan	1	44	2
09. Pojoksari	1	25	2
10. Kebonsari	1	15	3
11. Bulak	1	35	2
12. Gebanganom	1	70	4
13. Rowosari	2	74	5
14. Jatipurwo	2	81	6
15. Gempolsewu	4	389	18
16. Sendangsikucing	1	76	3
JUMLAH 2006	21	1.109	65
2005	20	1.257	63
2004	20	1.093	56

BPS Kabupaten Kendal

Sumber data : Masing-masing Sekolah di Kecamatan Rowosari

Catatan :

Tabel : 6.2

BANYAKNYA SEKOLAH DASAR NEGERI, MURID DAN GURU
KECAMATAN ROWOSARI

TAHUN : 2006

DESA	SEKOLAH	MURID	GURU
(1)	(2)	(3)	(4)
01. Tambaksari	1	215	9
02. Tanjungsari	2	420	15
03. Parakan	1	132	7
04. Wonotenggang	1	144	9
05. Randusari	1	127	9
06. Karangsari	1	184	7
07. Tanjunganom	1	212	5
08. Sendangdauhan	2	330	16
09. Pajoksari	1	53	6
10. Kebonsari	2	320	15
11. Bulak	3	466	23
12. Gebanganom	1	140	7
13. Rowosari	2	357	15
14. Jatipurwo	1	203	7
15. Gempolsek	6	1.500	49
16. Sendangsikucing	1	268	9
JUMLAH 2006	27	5.071	208
2005	27	5.066	208
2004	27	5.226	181

BPS Kabupaten Kendal

Sumber data : Masing-masing Sekolah di Kecamatan Rowosari

Catatan :

Tabel : 6.3

BANYAKNYA MADRASAH IBTIDA'YAH, MURID DAN GURU
KECAMATAN ROWOSARI

TAHUN : 2006

DESA	SEKOLAH	MURID	GURU
(1)	(2)	(3)	(4)
01. Tambaksari	1	180	7
02. Tanjungsari	0	0	0
03. Parakan	0	0	0
04. Wonotenggang	0	0	0
05. Randusari	0	0	0
06. Karang Sari	0	0	0
07. Tanjunganom	1	69	7
08. Sendangdawuhan	0	0	0
09. Pojoksari	1	102	7
10. Kebonsari	0	0	0
11. Bulak	0	0	0
12. Gebanganom	1	176	7
13. Rowosari	2	177	12
14. Jatipurwo	1	165	7
15. Gempolsek	1	197	6
16. Sendangsikucing	0	0	0
JUMLAH 2006	8	1.066	53
2005	8	1.102	52
2004	8	993	51

BPS Kabupaten Kendal

Sumber data : Masing-masing Sekolah di Kecamatan Rowosari

Catatan :

Tabel : 6.4

**BANYAKNYA SEKOLAH LANJUTAN PERTAMA NEGERI, MURID DAN GURU
KECAMATAN ROWOSARI**

TAHUN : 2006

DESA	SEKOLAH	MURID	GURU
(1)	(2)	(3)	(4)
01. Tambaksari	0	0	0
02. Tanjungsari	0	0	0
03. Parakan	0	0	0
04. Wonotenggang	0	0	0
05. Randusari	0	0	0
06. Karangsari	0	0	0
07. Tanjunganom	0	0	0
08. Sendangdawuhan	1	274	14
09. Pojoksari	0	0	0
10. Kebonsari	0	0	0
11. Bulak	0	0	0
12. Gebanganom	0	0	0
13. Rowosari	1	865	41
14. Jatipurwo	0	0	0
15. Gempolsek	0	0	0
16. Sendangsikucing	0	0	0
JUMLAH 2006	2	1.139	55
2005	2	991	35
2004	1	882	28

BPS Kabupaten Kendal

Sumber data : Masing-masing Sekolah di Kecamatan Rowosari

Catatan : Termasuk SLTP Kejuruan Negeri

Tabel : 6.5

**BANYAKNYA SEKOLAH LANJUTAN PERTAMA SWASTA, MURID DAN GURU
KECAMATAN ROWOSARI**

TAHUN : 2006

DESA	SEKOLAH	MURID	GURU
(1)	(2)	(3)	(4)
01. Tambaksari	0	0	0
02. Tanjungsari	0	0	0
03. Parakan	0	0	0
04. Wonotenggang	0	0	0
05. Randusari	0	0	0
06. Karang Sari	0	0	0
07. Tanjunganom	0	0	0
08. Sendangdawuhan	0	0	0
09. Pojoksari	0	0	0
10. Kebonsari	0	0	0
11. Bulak	0	0	0
12. Gebanganom	0	0	0
13. Rowosari	1	354	18
14. Jatipurwo	0	0	0
15. Gempolsewu	1	669	25
16. Sendangsikucing	0	0	0
JUMLAH 2006	2	1.023	43
2005	2	1.033	45
2004	2	1.048	45

BPS Kabupaten Kendal

Sumber data : Masing-masing Sekolah di Kecamatan Rowosari
Catatan : Termasuk SLTP Kejuruan Swasta

Tabel : 6.6

BANYAKNYA MADRASAH TSANAWIYAH, MURID DAN GURU
KECAMATAN ROWOSARI

TAHUN : 2006

DESA	SEKOLAH	MURID	GURU
(1)	(2)	(3)	(4)
01. Tambaksari	0	0	0
02. Tanjungsari	0	0	0
03. Parakan	0	0	0
04. Wonotenggang	0	0	0
05. Randusari	0	0	0
06. Karang Sari	0	0	0
07. Tanjunganom	0	0	0
08. Sendangdawuhan	0	0	0
09. Pojoksari	0	0	0
10. Kebonsari	0	0	0
11. Bulak	1	209	16
12. Gebanganom	0	0	0
13. Rowosari	0	0	0
14. Jatipurwo	0	0	0
15. Gempolsewu	0	0	0
16. Sendangsikucing	0	0	0
JUMLAH 2006	1	209	16
2005	1	178	14
2004	1	113	15

BPS Kabupaten Kendal

Sumber data : Masing-masing Sekolah di Kecamatan Rowosari

Catatan :

Tabel : 6.7

BANYAKNYA SEKOLAH LANJUTAN ATAS SWASTA, MURID DAN GURU
KECAMATAN ROWOSARI

TAHUN : 2006

DESA	SEKOLAH	MURID	GURU
(1)	(2)	(3)	(4)
01. Tambaksari	0	0	0
02. Tanjungsari	0	0	0
03. Parakan	0	0	0
04. Wonotanggung	0	0	0
05. Randusari	0	0	0
06. Karangari	0	0	0
07. Tanjunganom	0	0	0
08. Sendangdawuhan	0	0	0
09. Pojoksari	0	0	0
10. Kebonsari	0	0	0
11. Bulak	1	63	10
12. Gebanganom	0	0	0
13. Rowosari	1	506	34
14. Jatipunwo	0	0	0
15. Gempolsek	0	0	0
15. Sendangsikucing	0	0	0
JUMLAH 2006	2	569	44
2005	2	547	41
2004	1	507	31

BPS Kabupaten Kendal

Sumber data : Masing-masing Sekolah di Kecamatan Rowosari
Catatan : Termasuk SLTA Kejuruan Swasta

Tabel : 6.8

BANYAKNYA SEKOLAH LANJUTAN ATAS NEGERI, MURID DAN GURU
KECAMATAN ROWOSARI

TAHUN : 2006

DESA	SEKOLAH	MURID	GURU
(1)	(2)	(3)	(4)
01. Tambaksari	1	223	21
02. Tanjungsari	0	0	0
03. Parakan	0	0	0
04. Wonotenggang	0	0	0
05. Randusari	0	0	0
06. Karang Sari	0	0	0
07. Tanjunganom	0	0	0
08. Sendangdawuhan	0	0	0
09. Pojoksari	0	0	0
10. Kebonsari	0	0	0
11. Bulak	0	0	0
12. Gebanganom	0	0	0
13. Rowosari	0	0	0
14. Jatipurwo	0	0	0
15. Gempolsewu	0	0	0
16. Sendangsikucing	0	0	0
JUMLAH 2006	1	223	21
2005	1	564	60
2004	1	507	31

BPS Kabupaten Kendal

Sumber data : Masing-masing Sekolah di Kecamatan Rowosari

Tabel : 7.1

**BANYAKNYA FASILITAS KESEHATAN
KECAMATAN ROWOSARI**

TAHUN : 2006

DESA	RSU	PUSKESMAS	PUSKESMAS PEMBANTU
(1)	(2)	(3)	(4)
01. Tambaksari	0	0	0
02. Tanjungsari	0	0	1
03. Parakan	0	0	1
04. Wonotenggang	0	1	0
05. Randusari	0	0	0
06. Karang Sari	0	0	0
07. Tanjunganom	0	0	0
08. Sendangdawuhan	0	1	0
09. Pojoksari	0	0	0
10. Kebonsari	0	0	0
11. Bulak	0	0	0
12. Gebanganom	0	0	0
13. Rowosari	0	0	0
14. Jatipurwo	0	0	0
15. Gempolsewu	0	0	1
16. Sendangsikucing	0	0	0
JUMLAH 2006	0	2	3
2005	0	2	3
2004	0	2	3

BPS Kabupaten Kendal

Sumber data: Puskesmas Kecamatan Rowosari

Catatan :

Tabel : 7.1 (Lanjutan)

**BANYAKNYA FASILITAS KESEHATAN
KECAMATAN ROWOSARI**

TAHUN : 2006

DESA	DOKTER	DOKTER	RUMAH
	UMUM	GIGI	BERSALIN
(1)	(2)	(3)	(4)
01. Tambaksari	0	0	0
02. Tanjungsari	0	0	0
03. Parakan	0	0	0
04. Wonotenggang	1	0	0
05. Randusari	0	0	0
06. Karang Sari	0	0	0
07. Tanjunganom	0	0	0
08. Sendangdawuhan	1	0	0
09. Pojoksari	0	0	0
10. Kebonsari	0	0	0
11. Bulak	0	0	0
12. Gebanganom	0	0	0
13. Rowosari	2	0	0
14. Jatipurwo	0	0	0
15. Gempolsewu	3	0	0
16. Sendangstikucing	0	0	0
JUMLAH 2006	7	0	0
2005	7	0	0
2004	7	0	0

BPS Kabupaten Kendal

Sumber data: Puskesmas Kecamatan Rowosari

Catatan :

Tabel : 8.1

BANYAKNYA PENDERITA CACAT
KECAMATAN ROWOSARI

TAHUN : 2006

DESA	JENIS PENDERITA CACAT						JUM LAH
	TUNA NETRA	TUBUH	MEN TAL	PSIKOTIK	TULI	BISU TULI	
(1)	(2)	(3)	(4)	(5)	(6)	(7)	(8)
01. Tambaksari	4	3	0	0	0	1	8
02. Tanjungsari	0	5	0	1	0	0	6
03. Parakan	1	2	2	1	0	0	6
04. Wonotenggang	3	4	2	0	0	0	9
05. Randusari	0	4	0	0	0	4	8
05. Karang Sari	1	4	5	2	0	2	14
07. Tanjunganom	0	0	3	0	0	0	3
08. Sendangdawuhan	0	2	1	0	0	1	4
09. Pojoksari	3	0	4	2	0	1	10
10. Kebonsari	0	3	8	1	0	0	12
11. Bulak	2	9	8	0	0	1	20
12. Gebanganom	3	2	0	3	0	0	8
13. Rowosari	1	1	2	0	0	2	6
14. Jatipurwo	3	7	1	3	0	1	15
15. Gempolsewu	0	3	2	0	0	1	6
15. Sendangsikucing	0	5	0	1	0	2	8
JUMLAH 2006	21	54	38	14	0	16	143
2005	23	55	39	14	0	16	147
2004	23	55	40	14	0	16	148

BPS Kabupaten Kendal

Sumber data : Kecamatan Rowosari

Catatan :

Tabel : 8.2.

**BANYAKNYA ANAK TERLANTAR, ANAK NAKAL, ANAK JALANAN, WTS DAN WARIA
KECAMATAN ROWOSARI**

TAHUN : 2006

DESA	ANAK			WTS	WARIA
	TERLANTAR	NAKAL	JALANAN		
(1)	(2)	(3)	(4)	(5)	(6)
01. Tambaksari	71	3	0	0	0
02. Tanjungsari	69	2	0	0	0
03. Parakan	37	0	0	0	0
04. Wonotenggang	40	0	0	0	0
05. Randusari	46	2	0	0	0
06. Karang Sari	44	1	0	0	0
07. Tanjunganom	39	0	0	0	0
08. Sendangdawuhan	62	2	0	0	0
09. Pojoksari	58	0	0	0	0
10. Kebonsari	42	2	0	0	0
11. Bulak	98	3	0	0	0
12. Gebanganom	63	1	0	0	0
13. Rowosari	83	2	0	0	0
14. Jatipurwo	54	3	0	0	0
15. Gempolsewu	247	5	0	0	0
16. Sendangsikucing	49	2	0	0	0
JUMLAH 2006	1.102	28	0	0	0
2005	926	28	0	0	0
2004	926	28	0	0	0

BPS Kabupaten Kendal

Sumber data : PSK Kecamatan Rowosari

Catatan :

Tabel : 9.1

**LUAS PANEN DAN PRODUKSI PADI SAWAH DAN GOGO
KECAMATAN ROWOSARI**

TAHUN : 2006

DESA	PADI SAWAH		PADI GOGO	
	LUAS	PRODUKSI	LUAS	PRODUKSI
	(Ha)	(Ton)	(Ha)	(Ton)
(1)	(2)	(3)	(4)	(5)
01. Tambaksari	106,00	784,00	0,00	0,00
02. Tanjungsari	144,00	1.037,00	0,00	0,00
03. Parakan	122,00	712,00	0,00	0,00
04. Wonotenggang	139,00	1.031,00	0,00	0,00
05. Randusari	130,00	768,00	0,00	0,00
06. Karang Sari	140,00	1.120,00	0,00	0,00
07. Tanjunganom	72,00	504,00	0,00	0,00
08. Sendangdawuhan	100,00	854,00	0,00	0,00
09. Pojoksari	128,00	768,00	0,00	0,00
10. Kebonsari	214,00	1.284,00	0,00	0,00
11. Bulak	386,00	2.524,00	0,00	0,00
12. Gebanganom	198,00	1.180,00	0,00	0,00
13. Rowosari	216,00	1.426,00	0,00	0,00
14. Jatipuriwo	248,00	1.676,00	0,00	0,00
15. Gempolsewu	100,00	653,00	0,00	0,00
16. Sendangsikucing	1.195,00	7.062,00	0,00	0,00
	JUMLAH 2006	3.638,00	23.383,00	0,00
	2005	3.476,00	23.463,00	0,00
	2004	3.076,00	23.070,00	0,00

BPS Kabupaten Kendal

Sumber data : KCD Kecamatan Rowosari

Catatan :

Tabel : 9.2

**LUAS PANEN DAN PRODUKSI PADI DAN JAGUNG
KECAMATAN ROWOSARI**

TAHUN : 2006

DESA	PADI		JAGUNG	
	LUAS (Ha)	PRODUKSI (Ton)	LUAS (Ha)	PRODUKSI (Ton)
(1)	(2)	(3)	(4)	(5)
01. Tambaksari	106,00	784,00	20,00	120,00
02. Tanjungsari	144,00	1.037,00	0,00	0,00
03. Parakan	122,00	712,00	0,00	0,00
04. Wonotenggang	139,00	1.031,00	0,00	0,00
05. Randusari	130,00	768,00	0,00	0,00
06. Karang Sari	140,00	1.120,00	0,00	0,00
07. Tanjunganom	72,00	504,00	0,00	0,00
08. Sendangdawuhan	100,00	854,00	0,00	0,00
09. Pojoksari	128,00	768,00	0,00	0,00
10. Kebonsari	214,00	1.284,00	0,00	0,00
11. Bulak	386,00	2.524,00	0,00	0,00
12. Gebanganom	198,00	1.180,00	0,00	0,00
13. Rowosari	216,00	1.426,00	44,00	264,00
14. Jatipurwo	248,00	1.676,00	106,00	636,00
15. Gempolsewu	100,00	653,00	0,00	0,00
16. Sendangsikucing	1.195,00	7.062,00	0,00	0,00
JUMLAH 2006	3.638,00	23.383,00	170,00	1.020,00
2005	3.476,00	23.463,00	134,00	1.216,00
2004	3.076,00	23.070,00	145,00	1.305,00

BPS Kabupaten Kendal

Sumber data : KCD Kecamatan Rowosari

Catatan :

Tabel : 9.3

**LUAS PANEN DAN PRODUKSI KACANG TANAH DAN BAWANG MERAH
KECAMATAN ROWOSARI**

TAHUN : 2006

DESA	KACANG TANAH		BAWANG MERAH	
	LUAS	PROD	LUAS	PROD
	(Ha)	(Ton)	(Ha)	(Ton)
(1)	(2)	(3)	(4)	(5)
01. Tambaksari	0,00	0,00	0,00	0,00
02. Tanjungsari	0,00	0,00	0,00	0,00
03. Parakan	0,00	0,00	0,00	0,00
04. Wonotenggang	0,00	0,00	10,00	91,00
05. Randusari	0,00	0,00	15,00	137,00
06. Karang Sari	0,00	0,00	15,00	135,00
07. Tanjunganom	0,00	0,00	0,00	0,00
08. Sendangdawuhan	0,00	0,00	15,00	150,00
09. Pojoksari	0,00	0,00	5,00	45,00
10. Kebonsari	0,00	0,00	0,00	0,00
11. Bulak	0,00	0,00	0,00	0,00
12. Gebanganom	0,00	0,00	0,00	0,00
13. Rowosari	0,00	0,00	0,00	0,00
14. Jatipurwo	0,00	0,00	0,00	0,00
15. Gempolsewu	0,00	0,00	0,00	0,00
16. Sendangsikucing	33,00	132,00	0,00	0,00
JUMLAH 2006	33,00	132,00	60,00	558,00
2005	15,00	27,00	27,00	219,00
2004	0,00	0,00	20,00	30,00

BPS Kabupaten Kendal

Sumber data : KCD Kecamatan Rowosari

Catatan :

Tabel : 9.4

**LUAS PANEN DAN PRODUKSI KACANG HIJAU DAN SORGUM (CANTEL)
KECAMATAN ROWOSARI**

TAHUN : 2006

DESA	KACANG HIJAU		SORGUM (CANTEL)	
	LUAS	PROD	LUAS	PROD
	(Ha)	(Ton)	(Ha)	(Ton)
(1)	(2)	(3)	(4)	(5)
01. Tambaksari	0,00	0,00	0,00	0,00
02. Tanjungsari	0,00	0,00	0,00	0,00
03. Parakan	0,00	0,00	0,00	0,00
04. Wonotenggang	1,00	1,00	0,00	0,00
05. Randusari	3,00	4,00	0,00	0,00
06. Karang Sari	3,00	4,00	0,00	0,00
07. Tanjunganom	0,00	0,00	0,00	0,00
08. Sendangdawuhan	3,00	4,00	0,00	0,00
09. Pojoksari	0,00	0,00	0,00	0,00
10. Kebonsari	0,00	0,00	0,00	0,00
11. Bulak	0,00	0,00	0,00	0,00
12. Gebanganom	0,00	0,00	0,00	0,00
13. Rowosari	0,00	0,00	0,00	0,00
14. Jatipurwo	0,00	0,00	0,00	0,00
15. Gempolsewu	0,00	0,00	0,00	0,00
16. Sendangsikucing	0,00	0,00	0,00	0,00
JUMLAH 2006	10,00	13,00	0,00	0,00
2005	0,00	0,00	0,00	0,00
2004	0,00	0,00	0,00	0,00

BPS Kabupaten Kendal

Sumber data : KCD Kecamatan Rowosari

Catatan :

Tabel : 9.5

**PRODUKSI IKAN TAMBAK DAN KOLAM
KECAMATAN ROWOSARI**

TAHUN 2006

BULAN	PRODUKSI			
	BANDENG	UDANG	LELE	RUCAH
	(Ton)	(Ton)	(Ton)	(Ton)
(1)	(2)	(3)	(4)	(5)
01. Januari	12,15	1,20	16,70	18,15
02. Pebruari	8,76	0,00	20,20	20,50
03. Maret	13,22	2,10	41,60	24,60
04. April	11,57	3,08	32,40	22,40
05. Mei	12,52	4,10	23,70	25,10
06. Juni	21,74	2,20	20,20	23,20
07. Juli	14,50	3,50	21,40	15,40
08. Agustus	13,68	5,10	20,90	24,10
09. September	12,40	3,20	23,50	20,45
10. Oktober	14,38	4,05	20,79	14,90
11. Nopember	24,65	4,60	10,40	16,70
12. Desember	11,98	5,12	12,70	15,70
JUMLAH 2006	171,55	38,25	264,49	241,20
2005	127,90	38,25	264,49	241,20
2004	52,30	39,44	318,06	58,58

BPS Kabupaten Kendal

Sumber data : Petugas Perikanan Kec. Rowosari

Catatan :

Tabel : 9.6

**BANYAKNYA PEMILIK TAMBAK
KECAMATAN ROWOSARI**

TAHUN : 2006

DESA	LUAS	PEMILIK
(1)	(Ha) (2)	(Orang) (3)
01. Tambaksari	5,12	98
02. Gempolewu	69,35	53
03. Sendangsikucing	11,73	8
JUMLAH 2006	86,20	159
2005	86,20	159
2004	86,20	159

BPS Kabupaten Kendal

Sumber data : Petugas Perikanan di Kecamatan Rowosari

Catatan :

Tabel : 9.7

BANYAKNYA UNGGAS
KECAMATAN ROWOSARI

TAHUN : 2006

DESA	AYAM KAMPUNG	AYAM RAS PETELOR	AYAM RAS PEDAGING	ITIK / BEBEK
(1)	(2)	(3)	(4)	(5)
01. Tambaksari	500	0	0	1.500
02. Tanjungsari	3.030	0	0	650
03. Parakan	1.494	0	0	986
04. Wonotenggung	1.650	0	0	300
05. Randusari	935	0	0	132
06. Karang Sari	921	0	251	556
07. Tanjunganom	950	0	0	127
08. Sendangdawuhan	756	0	0	200
09. Pojoksari	525	0	0	852
10. Kebonsari	1.769	0	0	7.235
11. Bufak	1.173	0	0	975
12. Gebanganom	1.821	0	0	383
13. Rowosari	3.423	0	0	1.276
14. Jatipunwo	1.202	0	0	600
15. Gempolsewu	2.194	0	0	124
16. Sendangsikucing	2.813	0	0	1.432
JUMLAH 2006	25.156	0	251	17.328
2005	34.861	0	0	23.391
2004	28.510	0	1.500	11.733

BPS Kabupaten Kendal

Sumber data : Petugas Peternakan Kecamatan Rowosari

Catatan :

Tabel : 9.7 (Lanjutan)

**BANYAKNYA UNGGAS
KECAMATAN ROWOSARI
TAHUN : 2006**

DESA	ITIK MANILA /	BURUNG	ANGSA
	ENTOG	PUYUH	
(1)	(2)	(3)	(4)
01. Tambaksari	10	0	0
02. Tanjungsari	400	0	7
03. Parakan	6	0	0
04. Wonotenggang	0	0	0
05. Randusari	0	0	0
06. Karang Sari	17	0	0
07. Tanjunganom	11	0	0
08. Sendangdawuhan	0	0	0
09. Pojoksari	17	0	0
10. Kebonsari	75	0	7
11. Bulak	113	0	0
12. Gebanganom	97	0	0
13. Rowosari	257	0	22
14. Jatipurwo	64	0	0
15. Gempolsewu	52	0	0
16. Sendangsikucing	312	0	0
JUMLAH 2006			
	1.431	0	36
2005			
	1.971	0	14
2004			
	440	0	0

BPS Kabupaten Kendal

Sumber data : Petugas Peternakan Kecamatan Rowosari

Catatan :

Tabel : 9.8

BANYAKNYA TERNAK
KECAMATAN ROWOSARI

TAHUN : 2006

DESA	SAPI	SAPI	KERBAU	KUDA
	BIASA	PERAH		
(1)	(2)	(3)	(4)	(5)
01. Tambaksari	22	0	0	8
02. Tanjungsari	2	0	0	4
03. Parakan	0	0	5	0
04. Wonotenggang	0	0	4	0
05. Randusari	0	0	0	0
06. Karang Sari	1	0	0	1
07. Tanjunganom	0	0	0	2
08. Sendangdawuhan	1	0	1	1
09. Pojoksari	0	0	7	6
10. Kebonsari	0	0	5	0
11. Bulak	0	0	5	3
12. Gebanganom	0	0	0	0
13. Rowosari	7	0	5	34
14. Jatipurwo	52	0	16	10
15. Gempolsewu	4	0	0	5
16. Sendangsikucing	0	0	0	0
JUMLAH 2006	89	0	48	74
2005	18	0	45	73
2004	13	0	47	51

BPS Kabupaten Kendal

Sumber data : Petugas Peternakan Kecamatan Rowosari
Catatan :

Tabel : 9.8 (Lanjutan)

**BANYAKNYA TERNAK
KECAMATAN ROWOSARI
TAHUN : 2006**

DESA	KAMBING	DOMBA	BABI
(1)	(2)	(3)	(4)
01. Tambaksari	750	37	0
02. Tanjungsari	27	96	0
03. Parakan	11	11	0
04. Wonotenggang	15	0	0
05. Randusari	11	11	0
06. Karangsari	0	39	0
07. Tanjunganom	0	6	0
08. Sendangdawuhan	53	24	0
09. Pojoksari	43	6	0
10. Kebonsari	60	15	0
11. Bulak	115	0	0
12. Gebanganom	114	57	0
13. Rowosari	121	98	0
14. Jatipurwo	50	10	0
15. Gempolsewu	193	63	0
16. Sendangsikucing	33	7	0
JUMLAH 2006	1.596	480	0
2005	2.278	532	0
2004	822	444	0

BPS Kabupaten Kendal

Sumber data : Petugas Peternakan Kecamatan Rowosari

Catatan :

Tabel : 10.1

**BANYAKNYA SARANA ANGKUTAN DARAT
KENDARAAN BERMOTOR
KECAMATAN ROWOSARI
TAHUN : 2006**

DESA	MOBIL PENUMPANG UMUM	BUS	TRUK	MOBIL PRIBADY/ DINAS	SEPEDA MOTOR
(1)	(2)	(3)	(4)	(5)	(6)
01. Tambaksari	0	1	11	43	400
02. Tanjungsari	5	0	5	30	570
03. Parakan	1	0	0	1	98
04. Wonotenggang	5	0	2	8	130
05. Randusari	0	0	0	8	103
06. Karang Sari	22	0	0	19	158
07. Tanjunganom	3	2	0	6	146
08. Sendangdawuhan	10	0	0	14	80
09. Pojoksari	4	0	2	10	67
10. Kebonsari	3	0	0	11	475
11. Bulak	10	0	1	10	175
12. Gebanganom	0	0	0	30	287
13. Rowosari	16	0	3	37	306
14. Jatipurwo	10	0	5	11	402
15. Gempolsewu	4	3	7	56	279
16. Sendangsikucing	0	0	0	4	78
Jumlah 2006	93	6	36	298	3.754
2005	79	13	50	269	3.479
2004	74	2	45	172	2.302

BPS Kabupaten Kendal

Sumber data : Statistik Kecamatan Rowosari

Catatan :

Tabel : 10.2

**BANYAKNYA SARANA ANGKUTAN DARAT
KENDARAAN TAK BERMOTOR
KECAMATAN ROWOSARI
TAHUN : 2006**

DESA	DOKAR	GEROBAK	GEROBAK	BECAK	SEPEDA
		DORONG	HEWAN		
(1)	(2)	(3)	(4)	(5)	(6)
01. Tambaksari	6	20	0	75	307
02. Tanjungsari	3	3	0	16	180
03. Parakan	0	4	0	14	264
04. Wonotenggang	0	0	0	30	190
05. Randusari	0	15	0	10	214
06. Karang Sari	1	13	0	22	372
07. Tanjunganom	2	0	0	16	60
08. Sendangdawuhan	2	0	0	21	127
09. Pojoksari	6	17	0	11	324
10. Kebonsari	0	0	0	7	135
11. Bulak	3	0	0	10	225
12. Gebanganom	0	0	0	22	223
13. Rowosari	22	12	0	34	716
14. Jatipurwo	10	4	0	34	630
15. Gempolsek	3	0	0	18	183
16. Sendangsikucing	0	15	0	3	99
JUMLAH 2006	58	103	0	343	4.249
2005	67	89	0	352	2.601
2006	54	87	0	401	2.594

BPS Kabupaten Kendal

Sumber data : Statistik Kecamatan Rowosari

Catatan :

Tabel : 10.3

JENIS PERMUKAAN, KONDISI, DAN KELAS JALAN
KECAMATAN ROWOSARI

TAHUN : 2006

KEADAAN	PANJANG JALAN		
	2004	2005	2006
	(Km)	(Km)	(Km)
(1)	(2)	(3)	(4)
I. Jenis Permukaan			
a. Aspal	13,20	13,20	13,20
b. Kerikil	22,80	22,80	22,80
c. Tanah	38,00	38,00	38,00
d. Lainnya	0,00	0,00	0,00
Jumlah	74,00	74,00	74,00
II. Kondisi Jalan			
a. Baik	72,00	72,00	72,00
b. Sedang	2,00	2,00	2,00
c. Rusak	0,00	0,00	0,00
d. Rusak Berat	0,00	0,00	0,00
Jumlah	74,00	74,00	74,00
III. Kelas Jalan			
a. Kelas I	0,00	0,00	0,00
b. Kelas II	0,00	0,00	0,00
c. Kelas III	0,00	0,00	0,00
d. Kelas IIIA	3,50	3,50	3,50
e. Kelas IV	9,70	9,70	9,70
f. Kelas V	0,00	0,00	0,00
g. Lainnya	60,80	60,80	60,80
Jumlah	74,00	74,00	74,00

BPS Kabupaten Kendal

Sumber data : Kantor Kecamatan Rowosari

Catatan :

Tabel : 10.4

BANYAKNYA TELEVISI, RADIO, LISTRIK PLN, DAN TELEPHON
KECAMATAN ROWOSARI

TAHUN : 2006

DESA	TV	RADIO	LISTRIK PLN	TELEPHON
(1)	(2)	(3)	(4)	(5)
01. Tambaksari	865	100	571	1
02. Tanjungsari	499	300	466	18
03. Parakan	252	71	198	9
04. Wonotenggang	267	188	335	25
05. Randusari	205	145	271	1
06. Karangsari	413	247	388	9
07. Tanjunganom	140	120	298	14
08. Sendangdawuhan	151	220	452	8
09. Pojoksari	302	246	299	8
10. Kebonsari	601	45	421	0
11. Bulak	125	38	604	0
12. Gebanganom	250	75	330	0
13. Rowosari	812	527	754	6
14. Jatipurwo	201	37	523	0
15. Gempolsek	291	72	1.878	27
16. Sendangsikucing	209	189	432	9
JUMLAH 2006	5.583	2.620	8.220	135
2005	5.282	2.470	7.448	135
2004	4.341	2.405	7.448	135

BPS Kabupaten Kendal

Sumber data : Statistik Kecamatan Rowosari

Catatan :

Tabel : 11.1

**BANYAKNYA LAPANGAN OLAHRAGA
KECAMATAN ROWOSARI**

TAHUN : 2006

DESA	SEPAK BOLA	VOLLEY	BULU TANGKIS	TENIS
(1)	(2)	(3)	(4)	(5)
01. Tambaksari	1	3	6	0
02. Tanjungsari	0	2	3	0
03. Parakan	0	0	0	0
04. Wonotenggang	0	2	2	0
05. Randusari	0	2	0	0
06. Karang Sari	0	3	1	0
07. Tanjunganom	0	1	1	0
08. Sendangdawuhan	0	2	3	0
09. Pojoksari	0	2	2	0
10. Kebonsari	0	0	0	0
11. Bulak	0	2	2	0
12. Gebanganom	1	1	1	0
13. Rowosari	1	3	4	0
14. Jatipurwo	0	2	2	0
15. Gempolsewu	1	8	5	0
16. Sendangsikucing	0	1	2	0
JUMLAH 2006	4	34	34	0
2005	4	34	34	0
2004	4	34	34	0

BPS Kabupaten Kendal

Sumber data : Kantor Kecamatan Rowosari

Catatan :

Tabel : 12.1

**BANYAKNYA SURAT PEMBERITAHUAN PAJAK TERDAFTAR
KECAMATAN ROWOSARI
TAHUN : 2006**

DESA	BANYAKNYA SURAT PEMBERITAHUAN PAJAK TERDAFTAR
(1)	(2)
01. Tambaksari	1.145
02. Tanjungsari	1.124
03. Parakan	675
04. Wonotanggung	618
05. Randusari	803
06. Karang Sari	1.035
07. Tanjunganom	604
08. Sendangdawuhan	1.032
09. Pojoksari	744
10. Kebonsari	1.178
11. Bulak	1.771
12. Gebanganom	871
13. Rowosari	1.234
14. Jatipurwo	1.772
15. Gempolsewu	3.025
16. Sendangsikucing	4.128
JUMLAH 2006	21.759
2005	21.515
2004	21.957

BPS Kabupaten Kendal

Sumber data : Kantor Kecamatan Rowosari

Catatan :

Tabel : 12.2

**PEMASUKAN PAJAK BUMI DAN BANGUNAN
KECAMATAN ROWOSARI
TAHUN : 2006**

DESA	PEMASUKAN PBB (Rp,000)
(1)	(2)
01. Tambaksari	21.828,96
02. Tanjungsari	14.075,29
03. Parakan	13.235,66
04. Wonotenggang	25.075,58
05. Randusari	19.180,77
06. Karangsari	9.157,60
07. Tanjunganom	9.698,53
08. Sendangdawuhan	3.761,95
09. Pojoksari	9.022,47
10. Kebonsari	10.299,87
11. Bulak	31.480,10
12. Gebanganom	21.581,17
13. Rowosari	13.354,21
14. Jatipurwo	31.760,79
15. Gempotsewu	17.188,63
16. Sendangsikucing	48.353,00
JUMLAH 2006	299.051,58
2005	238.875,47
2004	373.517,72

Sumber data : Kantor Kecamatan Rowosari

Catatan :