

6-87-05796

WILDA : 33240090

LABEL SEMENTARA
SENSUS BARANG 2014

Ruang	ID	Lokasi	Petugas
B2309	121.0191.3469-1	KEC 15	PTI

KEC. BRANGSONG

KECAMATAN
BRANGSONG
DALAM ANGKA
1986

3324 A. 8611

315.598
Kec.
Ind.
Biro Pusat Statistik



KANTOR STATISTIK



KABUPATEN KENDAL

3324 A. 8611

**KECAMATAN
BRANGSONG
DALAM ANGKA
1986**

No. PUSTAKA	: 10.0600.5796
M F N	: 16009
MILIK: U.S.	PERPUSTAKAAN & DOK. STAT LPS - JAKART

KANTOR STATISTIK



KABUPATEN KENDAL

KATA PENGANTAR

Puji dan syukur kami panjatkan kepada Allah swt, sehingga buku " Kecamatan Brangsong Dalam Angka " tahun 1986 dapat terbit.

Buku ini berisi data-data yang berhasil kami kumpulkan dari desa dan Dinas/Instansi yang terkait di wilayah Kecamatan Brangsong.

Maka atas hal-hal tersebut tidak lupa kami ucapkan terima kasih kepada desa-desa dan Dinas atau Instansi.

Menyadari dengan sepenuhnya bahwa penerbitan buku ini masih sangat kurang sempurna. Maka untuk lebih sempurnanya kepada semua pihak yang terkait didalamnya dimohon partisipasinya untuk lebih aktif, dengan memberikan data-data yang lebih lengkap, akurat dan dapat dipercaya secara rutin sebagai bahan penerbitan-penerbitan selanjutnya.


Atas terbitnya buku ini pula, kepada Bapak Camat Brangsong yang telah memberikan dorongan sepenuhnya kepada kami, kami ucapkan terma kasih sebesar-besarnya.

Harapan kami semoga buku " Kecamatan Brang-

song Dalam Angka Tahun 1986 " ini dapat membantu semua pihak dalam rangka menuju pembangunan disegala bidang di wilayah Kecamatan Brangsong khususnya, dan di Indonesia pada umumnya.

Brangsong, 14 Nopember 1986.

MANTRI STATISTIK
KECAMATAN BRANGSONG,



BENNY GUNAWAN

NIP.340009227

PEMERINTAH KABUPATEN DAERAH TINGKAT II KENDAL
KANTOR CAMAT BRANGSONG

ALAMAT JALAN LETNAN SUYONO NO. TELEPHON 81246

SAMBUTAN CAMAT

Dengan mengucapkan syukur kepada Allah swt. sehingga buku " Kecamatan Brangsong Dalam Angka Tahun 1986" ini dapat terealisasi.

Sebagai daerah yang sedang membangun, maka sangat diperlukan suatu data yang lengkap, akurat, dapat dipercaya serta mutakhir, sebagai dasar paling pokok dalam perencanaan pembangunan suatu daerah.

Buku ini berisikan data primer dan sekunder yang akan memberikan informasi atau gambaran tentang potensi yang ada di wilayah Kecamatan Brangsong.

Kiranya perlu dimaklumi, apabila dalam teknis - maupun penyusunan buku ini masih banyak kekurangan. Sehubungan dengan hal tersebut, maka kami sangat mengharap saran maupun kritik membangun dari semua pihak, dalam perbaikan penyusunan selanjutnya.

Atas terwujudnya buku ini tidak lupa kami ucapkan terima kasih kepada semua pihak khususnya Mantri Statistik Kecamatan Brangsong. Dan kami berharap agar buku " Kecamatan Brangsong Dalam Angka Tahun 1986" semacam ini dapat diterbitkan secara rutin setiap tahun.

Maka untuk hal tersebut kepada desa-desa, Dinas/ Instansi dan semua pihak agar ikut aktif dalam partisipasinya yang sesuai dengan bidangnya masing-masing, demi terlaksananya harapan kami.

Semoga buku ini akan lebih menambah kepustakaan mengenai Kecamatan Brangsong.

Brangsong, 17 Nopember 1986

CAMAT BRANGSONG



IENOE MAS'OED

NIP. 010022899.

D A F T A R I S I

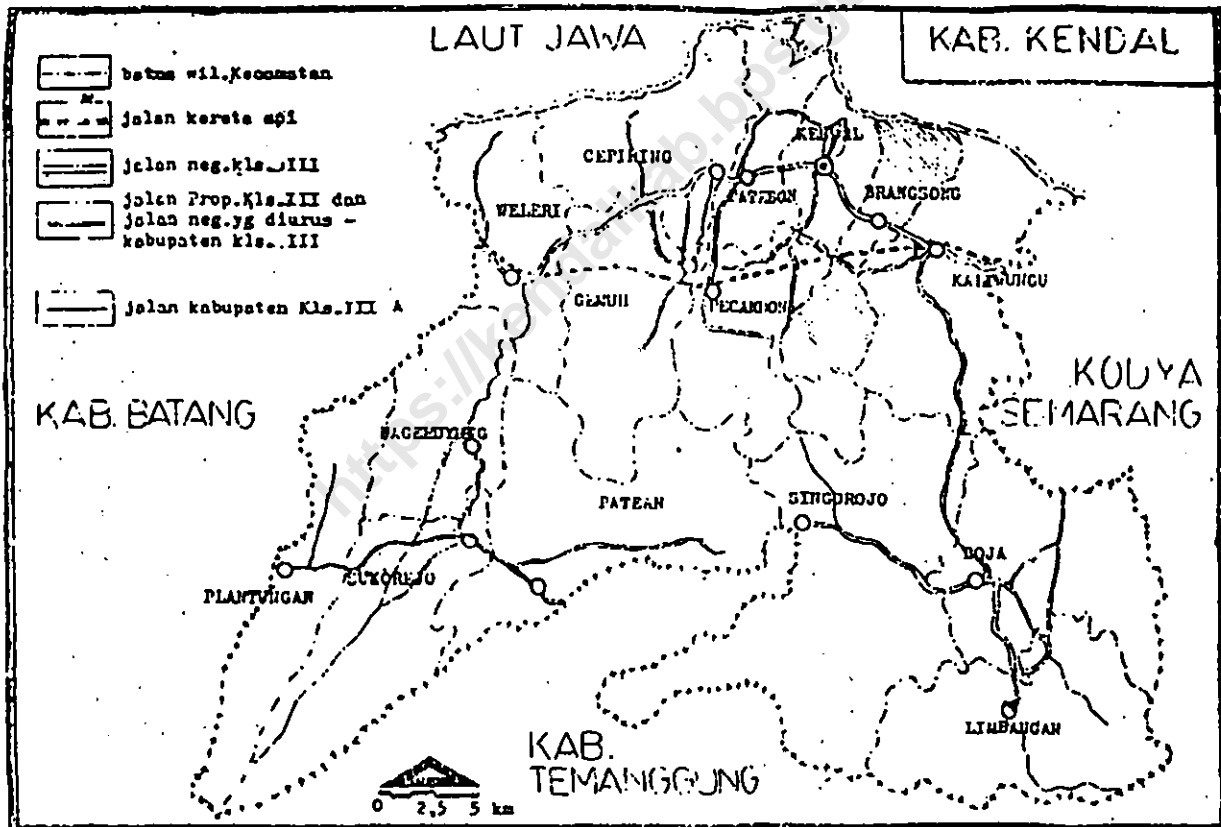
v.

	<u>Halaman.</u>
1. Kata Pengantar	1
2. Sambutan Camat	iii
3. Daftar Isi	v
4. Peta Kabupaten Kendal	vii
5. Peta Kecamatan Brangsong	viii
6. Letak Geografis	1
7. Luas wilayah diperinci menurut penggunaan tanah di Kecamatan Brangsong bulan Juni 1986	2
8. Luas tanah diperinci menurut desa di Kec. Brangsong Keadaan bulan Juni 1986.	3
9. Klasifikasi desa dan skor desa di Kec. Brangsong Keadaan bulan Juni 1986.	4.
10. Banyaknya kantor desa, balai desa dan perangkat desa diperinci menurut desa di Kec. Brangsong Keadaan bulan Juni 1986.	5
11. Luas tanah bengkok dan tanah kas desa diperinci menurut desa, bulan Juni 1986.	6
12. Letak ketinggian tanah dan balai desa di kecamatan Brangsong.	7
13. Banyaknya dusun, Rukun warga dan rukun tetangga keadaan bulan Juni 1986.	8.
14. Penduduk menurut kelompok umur dan jenis kelamin keadaan bulan Juni 1986.	9
15. Banyaknya rumah tangga, penduduk, dan rata-rata anggota rumah tangga keadaan bulan Juni 1986.	10

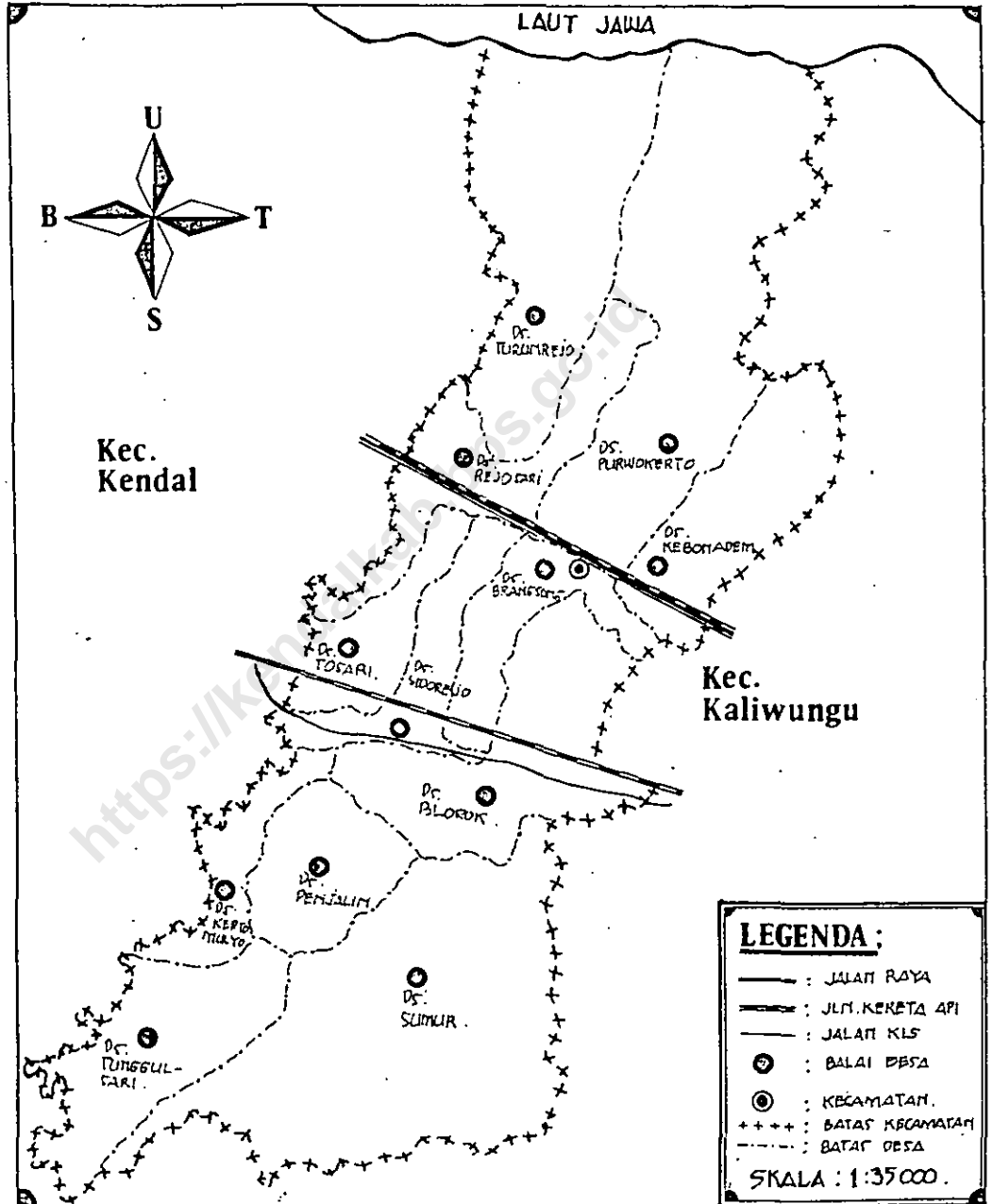
16. Penduduk laki-laki dan perempuan diperinci per desa keadaan bulan Juni 1986.....	11
17. Jumlah penduduk laki-laki dan perempuan tiap 1.000 perempuan (sex ratio) di perinci per desa keadaan bulan Juni 1986.....	12
18. Banyaknya penduduk dewasa dan anak-anak di rinci per desa keadaan bulan Juni 1986....	13
19. Kepadatan penduduk dirinci per desa, keadaan bulan Juni 1986.....	14
20. Penduduk menurut pendidikan (bagi umur 5 tahun keatas, keadaan bulan Juni 1986.....	15
21. Banyaknya penduduk menurut lapangan pekerjaan/ mata pencaharian (bagi umur 10 tahun keatas) keadaan bulan Juni 1986.....	16
22. Banyaknya rumah penduduk diperinci menurut jenis bangunan keadaan bulan Juni 1986....	17
23. Banyaknya penduduk menurut agama yang dianut, keadaan bulan Juni 1986.....	18
24. Banyaknya tempat ibadah diperinci per desa keadaan bulan Juni 1986.....	19
25. Banyaknya dokter, mantri kesehatan/perawat/ bidan dan dukun bayi keadaan bulan Juni '86	20
26. Banyaknya SIS dan akseptor KB diperinci menurut desa, keadaan bulan Juni 1986.....	21
27. Banyaknya kejadian Nikah, Talak, Cerai dan Rujuk di Kecamatan Brangsong, tanggal 1 Juli 1985 s/d 31 Juni 1986.....	22

Halaman.

28. Banyaknya sekolah TK, SD dan sederajat serta SMTP dan sederajat Keadaan bulan Juni 1986.....	23
29. Banyaknya ternak besar dan ternak kecil diperinci per desa keadaan bulan Juni 1986.....	24
30. Banyaknya ternak unggas diperinci menurut desa keadaan bulan Juni 1986.....	25
31. Banyaknya radio dan televisi diperinci menurut desa, keadaan bulan Juni 1986.	26
32. Banyaknya sepeda dan sepeda motor serta Cokit keadaan bulan Juni 1986.....	27
33. Banyaknya dokar, gerobak dorong, dan becak diperinci per desa keadaan bulan Juni 1986	28



PETA. KEC. BRANGSONG



LETAK GEOGRAFIS

1. KECAMATAN BRANGSONG TERLETAK DI :

- a. Wilayah Pembantu Bupati : Kaliwungu
- b. Kabupaten Dati II Kendal : K e n d a l
- c. Propinsi Dati I : Jawa Tengah

2. BETAS WILAYAH :

- a. Sebelah Utara : Laut Jawa.
- b. Sebelah Selatan : Wilayah Kec. Singorojop.
- c. Sebelah Barat : Wilayah Kec. Kendal dan - Kec. Pegandon.
- d. Sebelah Timur : Wilayah Kec. Kaliwungu.

3. JARAK KECAMATAN BRANGSONG KE BEBERAPA KANTOR :

- a. Kecamatan Kota Kendal : 3,5 Km
- b. Kecamatan Kaliwungu : 3,5 Km
- c. Kantor Bupati KDH TK. II Kendal : 4,0 Km
- d. Pembantu Bupati Kendal Wilayah Kerja Kaliwungu : 3,5 Km
- e. Kantor Gubernur NDH TK. I Jawa Tengah. : 17 Km

LUAS WILAYAH DIPERINCI MENURUT PENGGUNAAN
TANAH DI KECAMATAN BRANGSONG
PER BULAN JUNI 1986.

JENIS TANAH MENURUT PENGGUNAANNYA.	L U A S
(1)	(2)
1. Tanah sawah :	
a. Irigasi teknis	- Ha.
b. Irigasi setengah teknis	1.514,5 Ha.
c. Sederhana	- Ha.
d. Tadah hujan	6,0 Ha.
2. Tanah Kering:	
a. Pekarangan/ Bangunan dll.	526,3 Ha.
b. Tegalan/ Kebunan	624,3 Ha.
c. Padang gembala	2,0 Ha.
d. Tambak/ Kolam	140,0 Ha.
e. R a w a	- Ha.
3. Hutan Negara	164,5 Ha.
4. Perkebunan Negara/Swasta	- Ha.
5. Lain-lain (sungai, jalan, ku- buran dll.	476,2 Ha.
J U M L A H	3.453,8 Ha.

LUAS TANAH DIPERINCI MENURUT DESA DI -
KECAMATAN BRANGSONG
KEADAAN BULAN JUNI 1986

D E S A	L U A S (Ha.)
(1)	(2)
1. Brangsong	283,7
2. Kebonadem	93,2
3. Purwokerto	356,7
4. Turunrejo	820,5
5. Rejosari	151,4
6. T o s a r i	150,7
7. Sidorejo	149,5
8. Kertomulyo	261,0
9. Tunggulsari	536,2
10. Penjalin	246,1
11. B l o r o k	156,6
12. S u m u r	248,2
J U M L A H	3453,8

KALSIFIKASI DESA DAN SKOR DESA
DI KECAMATAN BRANGSONG
KEADAAN BULAN JUNI 1986

D E S A	KLASIFIKASI	SKOR
(1)	(2)	(3)
1. Brangsong	Swasembada	18
2. Kebonadem	Swasembada	18
3. Purwokerto	Swasembada	18
4. Turunrejo	Swakarya	16
5. Rejosari	Swasembada	18
6. T o s a r i	Swasembada	18
7. Sidorejo	Swasembada	18
8. Kertomulyo	Swakarya	17
9. Tunggulsari	Swakarya	16
10. Penjalin	Swakarya	15
11. B l o r o k	Swakarya	16
12. S u m u r	Swakarya	15

BANYAKNYA KANTOR DESA, BALAI DESA DAN PERANGKAT
 DESA DIPERINCI MENURUT DESA DI
 KECAMATAN BRANGSONG
 KEADAAN BULAN JUNI 1986

D E S A	KANTOR DESA	BALAI LESA.	PERANGKAT DESA
(1)	(2)	(3)	(4)
1. Brangsong	1	1	17
2. Kebonadem	1	1	9
3. Purwokerto	1	1	20
4. Turunrejo	1	1	19
5. Rejosari	1	1	12
6. Tosari	1	1	11
7. Sidorejo	1	1	14
8. Kertomulyo	1	1	17
9. Tunggulsari	1	1	10
10. Penjalin	1	1	9
11. Blorok	1	1	9
12. Sumur	1	1	8
J U M L A H	12	12	155

LUAS TANAH BENGKOK DAN TANAH KAS DESA DIPERINCI
 MENURUT DESA DI KECAMATAN BRANGSONG
 PER BULAN JUNI 1986.

D E S A	TANAH - BENGKOK (Ha)	TANAH KAS DESA (Ha)
(1)	(2)	(3)
1. Brangsong	34,5	2,4
2. Kebonadem	14,5	-
3. Purwokerto	34,4	7,4
4. Turunrejo	45,9	11,1
5. Rejosari	18,2	1,5
6. T o s a r i	19,0	2,075
7. Sidorejo	20,7	1,1
8. Kertomulyo	27,1	3,8
9. Tunggulsari	15,5	1,2
10. Penjalin	13,8	1,0
11. B l o r o k	13,7	1,2
12. S u m u r	8,8	-
J U M L A H	265,7	32,775

**LETAK KETINGGIAN TANAH DAN JARAK BALAI DESA
KE KECAMATAN BRANGSONG PER BLN. JUNI 1986**

D E S A	LETAK KETINGGIAN TANAH (METER)	JARAK KECAMATAN KE BALAI DESA - (Km)
(1)	(2)	(3)
1. Brangsong	3,75	0
2. Kebonadem	4,50	0,4
3. Purwokerto	3,65	0,4
4. Turunrejo	3,50	3,0
5. Rejosari	3,75	1,0
6. T o s a r i	4,25	3,0
7. Sidorejo	4,26	3,0
8. Kertomulyo	4,70	5,0
9. Tunggulsari	5,25	6,0
10. Penjalin	5,55	5,0
11. B l o r o k	6,85	4,5
12. S u m u r	12,50	7,0

BANYAKNYA DUSUN, RUKUN WARGA DAN RUKUN TETANGGA
DI KECAMATAN BRANGSONG PER BULAN JUNI 1986

D E S A	DUSUN	RUKUN WARGA	RUKUN TETANGGA
(1)	(2)	(3)	(4)
1. Brangsong	3	8	24
2. Kebonadem	4	2	8
3. Purwokerto	4	4	16
4. Turunrejo	4	3	24
5. Rejosari	3	4	16
6. T o s a r i	2	2	10
7. Sidorejo	4.	7	24
8. Kertomulyo	3	7	32
9. Tunggulsari	3	3	17
10. Penjalin	3	3	12
11. B l o r o k	3	6	12
12. S u m u r	7	5	25
J U M L A H	43	54	220

PENDUDUK MENURUT KELOMPOK UMUR
DAN JENIS KELAMIN DI
KECAMATAN : BRANGSONG
PER JUNI TH.1986

KELOMPOK UMUR	LAKI-LAKI	PEREMPUAN	JUMLAH
(1)	(2)	(3)	(4)
0 - 4	2.658	2.847	5.505
5 - 9	2.077	2.220	4.297
10 - 14	1.958	2.096	4.054
15 -- 19	1.820	1.949	3.769
20 - 24	1.715	1.838	3.553
25 - 29	1.599	1.706	3.305
30 - 39	1.783	1.909	3.692
40 - 49	1.541	1.651	3.192
50 - 59	1.201	1285	2.406
60 +	828	879	1.707
J U M L A H	17.180	18.380	35.560

BANYAKNYA RUMAH TANGGA, PENDUDUK DAN
RATA-RATA ANGGOTA RUMAH TANGGA

DI KECAMATAN BRANGSONG

KEADAAN BULAN JUNI '86

D e s a	Rumah Tangga	Penduduk	Rata-rata Anggo ta Rumah Tangga
(1)	(2)	(3)	(4)
1. Brangsong	1.094	4.214	2,4
2. Kebonadem	320	1.314	4,1
3. Purwokerto	828	3.275	4,0
4. Turunrejo	734	3447	4,7
5. Rejosari	653	2.961	4,5
6. T o s a r i	598	2.501	4,2
7. Sidorejo	859	3.657	4,3
8. Kertomulyo	866	3.766	4,4
9. Tunggul Sari	712	3.512	4,9
10. Penjalin	289	1.385	4,8
11. B l o r o k	420	1.716	4,1
12. S u m u r	845	3.812	4,5
J U M L A H	8.218	35.560	4,3

PEMUDUDUK DIPERINCI MENURUT LAKI-LAKI DAN
PEREMPUAN DI KECAMATAN BRANGSONG
KEADAAN BULAN JUNI 1986 .

D E S A	LAKI-LAKI	PEREMPUAN	JUMLAH
(1)	(2)	(3)	(4)
1. Brangsong	1.984	2.230	4.214
2. Kebonadem	647	667	1.314
3. Purwokerto	1.612	1.663	3.275
4. Turunrejo	1.686	1.761	3.447
5. Rejosari	1.330	1.631	2.961
6. T o s a r i	1.161	1.340	2.501
7. Sidorejo	1.754	1.903	3.657
8. Kertomulyo	1.863	1.903	3.766
9. Tunggulsari	1.700	1.812	3.512
10. Penjalin	707	678	1.385
11. B l o r o k	850	866	1.716
12. S u m u r	1.886	1.926	3.812
J U M L A H	17.180	18.380	35.560

JUMLAH PENDUDUK LAKI-LAKI TIAP 1.000 PEREMPUAN
 (SEX RATIO) DIPERINCI PER DESA
 DI KECAMATAN BRANGSONG
 PER BULAN JUNI 1986.

D E S A	LAKI-LAKI	PEREMPUAN	SEX RATIO
(1)	(2)	(3)	(4)
1. Brangsong	1.984	2.230	890
2. Kebonadem	647	667	970
3. Purwokerto	1.612	1.663	969
4. Turunrejo	1.686	1.761	957
5. Rejosari	1.330	1.631	815
6. T o s a r i	1.161	1.340	866
7. Sidorejo	1.754	1.903	922
8. Kertomulyo	1.863	1.903	979
9. Tunggulsari	1.700	1.812	938
10. Penjalin	707	678	1.043
11. B l o r o k	850	866	982
12. S u m u r	1.886	1.926	979
J U M L A H	17.180	18.380	935

BANYAKNYA PENDUDUK DEWASA DAN ANAK-ANAK
DIPERINCI PER DESA DI KECAMATAN BRANGSONG
PER BULAN JUNI 1986

D E S A	DEWASA		ANAK-NAK		JUMLAH
	L	P	L	P	
(1)	(2)	(3)	(4)	(5)	(6)
1. Brangsong	1.230	1.383	754	847	4.214
2. Kebonadem	402	414	245	253	1.314
3. Purwokerto	1.003	1.032	609	631	3.275
4. Turunrejo	1.046	1.092	640	669	3.447
5. Rejosari	825	1.012	505	619	2.961
6. T o s a r i	720	831	441	509	2.501
7. Sidorejo	1.088	1.180	666	723	3.657
8. Kertomulyo	1.156	1.179	707	724	3.766
9. Tunggul Sari	1.054	1.124	646	688	3.512
10. Penjalin	438	421	269	257	1.385
11. Blorok	527	537	323	329	1.716
12. Sumur	1.151	1.175	735	751	3.812
JUMLAH	10.640	11380	6540	7000	35.560

KEPADATAN PENDUDUK DIPERINCI PER DESA
DI KECAMATAN : BRANGSONG
PER BULAN JUNI 1986.

D E S A	PENDUDUK (ORANG)	LUAS (Km-2)	Kepadatan (Orang/Km ²)
(1)	(2)	(3)	(4)
1. Brangsong	4.214	2,837	1.485
2. Kebonadem	1.314	0,932	1.410
3. Purwokerto	3.275	3,567	918
4. Turunrejo	3.447	8,205	420
5. Rejosari	2.961	1,514	1.955
6. T o s a r i	2.501	1,507	1.660
7. Sidorejo	3.657	1,495	2.446
8. Kertomulyo	3.766	2.610	1.443
9. Tunggulsari	3.512	5,362	655
10. Penjalin	1.385	2,461	563
11. B l o r o k	1.716	1,566	1.096
12. S u m u r	3.812	2,482	1.536
J U M L A H	35.560	34,538	1.030

PENDUDUK MENURUT PENDIDIKAN
(BAGI UMUR 5 TH KEATAS)
DI KECAMATAN BRANGSONG
PER JUNI 1986.

Jenis Pendidikan (1)	1986 (2)
1. Tamat Akademi/ Perguruan Tinggi,	61 Orang
2. Tamatan SLTA	640 Orang
3. Tamatan SLTP	1.338 Orang
4. Tamatan SD	10.622 Orang
5. Tidak tamat SD	5.936 Orang
6. Belum tamat SD	5.048 Orang
7. Tidak sekolah	6.410 Orang
J U M L A H	30.055 Orang

BANYAKNYA PENDUDUK MENURUT LAPANGAN PEKERJAAN/
MATA PENCAHARIAN (BAGI PENDUDUK 10 TH.KEATAS)
DI KECAMATAN BRANGSONG

PER BULAN JUNI 1986

Jenis Mata Pencaharian	1986
(1)	(2)
1. Petani sendiri	5.618 Orang
2. Buruh Tani	9.990 Crang
3. N e l a y a n	- Crang
4. P e n g u s a h a	52 Orang
5. Buruh Industri	1.043 Orang
6. Buruh Bangunan	731 Orang
7. P e d a g a n g	1.050 Orang
8. Pengangkutan	147 Orang
9. Pegawai Negeri (Sipil/ ABRI).	445 Orang
10. P e n s i u n a n	91 Orang
11. Lain-lain	554 Orang
J U M L A H	19.721 Orang

BANYAKNYA RUMAH PENDUDUK DIPERINCI MENURUT JENIS
BANGUNAN DI KECAMATAN BRANGSONG
BULAN JUNI 1986.

JENIS BANGUNAN	BANYAKNYA BANGUNAN.
(1)	(2)
1. Dinding terbuat dari batu /gedung (Permanen)	79 Buah
2. Dinding terbuat dari se bagian batu/ Gedung.	136 Buah
3. Dinding terbuat dari ka yu /papan.	3.697 Buah
4. Dinding terbuat dari bam_ bu/ lainnya.	2.646 Buah
J U M L A H	6.558 Buah

BANYAKNYA PENDUDUK MENURUT AGAMA YANG
DIANUT DIPERINCI PER DESA
DI KECAMATAN BRANGSONG
PER BULAN JUNI 1986

D E S A	ISLAM	KRISTEN KATOLIK	KRISTEN PROTESTAN	JUMLAH
(1)	(2)	(3)	(4)	(5)
1. Brangsong	4.208	6	-	4.214
2. Kebonadem	1.314	-	-	1.314
3. Purwokerto	3.275	-	-	3.275
4. Turuntejo	3.447	-	-	3.447
5. Rejosari	2.961	-	-	2.961
6. T o s a r i	2.500	1	-	2.501
7. Sidorejo	3.652	5	-	3.657
8. Kertomulyo	3.766	-	-	3.766
9. Tunggulsari	3.510	-	2	3.512
10. Penjalin	1.385	-	-	1.385
11. E l o r o k	1.716	-	-	1.716
12. S u m u r	3.812	-	-	3.812
J U M L A H	35.546	12	2	35.560

Keterangan: Untuk agam Hindu dan Budha Nihil

BANYAKNYA TEMPAT IBADAH DIPERINCI PER DESA
DI KECAMATAN BRANGSONG PER BULAN JUNI '86

D E S A	Masjid	Surau/ Langgar	Goroda	Kuil
(1)	(2)	(3)	(4)	(5)
1. Brangsong	2	17	-	-
2. Kebonadem	1	4	-	-
3. Purwokerto	2	11	-	-
4. Turunrejo	3	12	-	-
5. Rejosari	1	13	-	-
6. T o s a r i	2	7	-	-
7. Sidorejo	2	13	-	-
8. Kertomulyo	2	20	-	-
9. Tunggulsari	2	16	-	-
10. Penjalin	1	6	-	-
11. B l o r o k	1	5	-	-
12. S u m u r	1	16	-	-
J U M L A H	20	140	-	-

BANYAKNYA DOKTER, MANTRI KESEHATAN/PERAWAT/BIDAN,
 DAN DUKUN BAYI DI KECAMATAN RANGSONG,
 KEADAAN BULAN JUNI 1986.

D E S A	DOKTER	MANT.KES/ PERAWAT/ BIDAN .	DUKUN BAYI
(1)	(2)	(3)	(4)
1. Brangsong	1	1	2
2. Kebonadem	-	4	2
3. Purwokerto	-	-	5
4. Turunrejo	-	-	5
5. Rejosari	-	2	2
6. Tosari	-	2	2
7. Sidorejo	1	2	5
8. Kertomulyo	-	-	2
9. Tunggulsari	-	-	3
10. Penjalin	-	-	1
11. B l o r o k	-	-	1
12. S u m u r	-	-	1
J U M L A H	2	11	31

BANYAKNYA PUS DAN AKSEPTOR KB DIPERINCI
 PER DESA DI KECAMATAN : BRANGSONG
 PER BULAN JUNI 1986.

D E S A	PUS	JENIS KONTRASEPSI				JUMLAH
		IUD	PIL	KONDOM	LAIN ²	
(1)	(2)	(3)	(4)	(5)	(6)	(7)
1. Brangsong	687	56	569	5	88	518
2. Kebonadem	222	20	111	-	45	176
3. Purwokerto	501	27	259	2	60	348
4. Turunrejo	539	18	309	10	52	389
5. Rejosari	477	31	236	15	66.	348
6. Tosari	403	82	205	3	59	349
7. Sidorejo	609	102	340	4	68	514
8. Kertosulyo	604	57	404	-	24	485
9. Tunggul Sari	559	46	404	-	27	477
10. Penjalin	245	16	150	-	27	193
11. B l o r o k	255	77	100	1	40	218
12. S u m u r	591	24	422	2	14	462
J U M L A H	5692	556	3309	42	570	4.477

BANYAKNYA KEJADIAN NIKAH, TALAK, CERAI DAN RUJUK
DI KECAMATAN BRANGSONG

TANGGAL 1 JULI 1985 S/D 31 JUNI 1986

D E S A	NIKAH	TALAK	CERAI	RUJUK
(1)	(2)	(3)	(4)	(5)
1. Brangsong	47	17	7	-
2. Kebonadem	15	2	1	-
3. Purwokerto	39	10	4	-
4. Turunrejo	33	7	1	-
5. Rejosari	51	6	2	-
6. Tosari	31	7	-	-
7. Sidorejo	39	15	2	-
8. Kertomulyo	50	10	5	-
9. Tunggulsari	50	16	4	-
10. Penjalin	15	5	1	-
11. Blorok	21	6	-	-
12. Sumur	63	23	8	-
J U M L A H	124	124	35	-

BANYAKNYA SEKOLAH TK, SD DAN SEDERAJAT SERTA
SMP DAN SEDERAJAT DI KECAMATAN BRANGSONG
KEADAAN BULAN JUNI 1986.

D E S A	T K	SD DAN - SEDERAJAT	SMP DAN- SEDERAJAT.
(1)	(2)	(3)	(4)
1. Brangsong	2	3	1
2. Kebonadem	1	2	-
3. Purwokerto	1	2	1
4. Turunrejo	1	4	-
5. Rejosari	1	2	1
6. Tosari	1	2	-
7. Sidorejo	-	4	1
8. Kertomulyo	-	3	-
9. Tunggulsari	-	2	-
10. Penjalin	-	1	-
11. Blorok	-	2	-
12. Sumur	-	2	-
J U M L A H	7	25	4

Keterangan :

Untuk SMTA maupun Perguruan-
Tinggi tidak ada.

BANYAKNYA TERNAK BESAR DAN TERNAK KECIL
DIPERINCI PER DESA DI KECAMATAN BRANGSONG
PER BULAN JUNI 1986

D E S A	TERNAK BESAR			TERNAK KECIL	
	SAPI	KERBAU	KUDA	BABI	KAMBING
(1)	(2)	(3)	(4)	(5)	(6)
1. Brangsong	-	55	3	-	115
2. Kebonedem	-	23	-	-	-
3. Purwokerto	-	19	-	-	20
4. Turunrejo	-	71	-	-	56
5. Rejosari	2	20	-	-	35
6. Tosari	-	11	2	-	153
7. Sidorejo	6	26	23	-	87
8. Kertomulyo	-	24	14	-	109
9. Tunggulsari	7	3	-	-	390
10. Penjalin	-	-	11	-	209
11. Blorok	23	-	6	-	443
12. S u m u r	-	6	-	-	2543
J U M L A H	38	258	59	-	4160

BANYAKNYA TERNAK UNGGAS DIPERINCI PER DESA
 DI KECAMATAN : BRANGSONG
 PER BULAN JUNI 1986

D E S A	Ayam Kampung	Ayam Ras.	Itik	Itik Manila
(1)	(2)	(3)	(4)	(5)
1. Brangsong	2720	-	1.033	149
2. Kebonadem	1420	-	540	8
3. Purwokerto	2719	-	890	46
4. Turunrejo	2989	-	3.184	25
5. Rejosari	1403	-	440	36
6. Tosari	2052	-	67	15
7. Sidorejo	1050	-	264	80
8. Kertomulyo	2175	-	765	57
9. Tunggulsari	4656	-	398	22
10. Penjalin .	2320	-	25	-
11. B l o r o k	1707	-	115	6
12. S u m u r	625	-	-	-
J U M L A H	25836	-	7721	444

BANYAKNYA RADIO DAN TELEVISI DIPERINCI
 MENURUT DESA DI KECAMATAN BRANGSONG
 PER BULAN JUNI 1986.

D E S A	RADIO	TELEVISI
(1)	(2)	(3)
1. Brangsong	33	40
2. Kebonadem	106	42
3. Purwokerto	49	37
4. Turunrejo	34	21
5. Rejosari	45	37
6. T o s a r i	85	40
7. Sidorejo	1.003	47
8. Kertomulyo	133	24
9. Tunggulsari	55	13
10. Penjalin	25	10
11. B l o r o k	36	22
12. S u m u r	25	11
J U M L A H	1.629	344

BANYAKNYA SEPEDA, SEPEDA MOTOR DAN COLT
 PER DESA DI KECAMATAN BRANGSONG
 PADA BULAN JUNI 1986

D E S A	SEPEDA	SEPEDA MOTOR.	COLT
(1)	(2)	(3)	(4)
1. Brangsong	122	9	2
2. Kebonadem	124	17	6
3. Purwokerto	90	28	10
4. Turunrejo	46	22	-
5. Rejosari	113	13	5
6. T o s a r i	80	11	1
7. Sidorejo	1153	46	17
8. Kertomulyo	179	16	1
9. Tunggulsari	235	25	1
10. Penjelan	45	10	1
11. B l o r o k	56	15	1
12. S u m u r	175	10	1
J U M L A H	2.408	222	46

BANYAKNYA DOKAR, GEROBAG DORONG, DAN BECAK
 DIPERINCI PER DESA DI KECAMATAN BRANGSONG
 DALAM BULAN JUNI 1986.

D. E S A	DOKAR	GEROBAG DORONG	BECAK
(1)	(2)	(3)	(4)
1. Brangsong	3	3	5
2. Kebonadem	-	1	3
3. Purwokerto	-	-	4
4. Turunrejo	-	-	-
5. Rejosari	1	-	2
6. T o s a r i	2	1	2
7. Sidorejo	13	-	28
8. Kertomulyo	14	1	2
9. Tunggulsari	-	4	-
10. Penjalin	8	-	-
11. B l o r o k	6	3	1
12. S u m u r	-	-	-
J U M L A H	47	13	47