



Katalog BPS :1102001.3513190

KECAMATAN GENDING DALAM ANGKA 2011



**BADAN PUSAT STATISTIK
KABUPATEN PROBOLINGGO**

KATA PENGANTAR

Terbitnya Kecamatan Gending Dalam Angka 2011 ini adalah merupakan hasil kerja sama dari semua Dinas/Instansi di wilayah Kecamatan Gending. Kami berharap data yang tersaji dapat digunakan, tidak hanya untuk melengkapi kebutuhan informasi dasar, tetapi juga sebagai bahan untuk memantapkan perencanaan dan evaluasi pembangunan di Kecamatan Gending.

Untuk selanjutnya kepada semua pihak yang telah banyak mendukung terbitan tahun ini kami menyampaikan ucapan terima kasih yang setinggi-tingginya dan besar harapan kami kepada seluruh jajaran Dinas/Instansi yang ada di Kecamatan Gending dapatnya secara rutin menuangkan datanya ke dalam terbitan selanjutnya.

Demikian kata pengantar kami lewat terbitan tahun ini semoga bermanfaat dan berdaya guna untuk menunjang keberhasilan serta kelangsungan pembangunan selanjutnya

Gending, Oktober 2011
KSK Gending

ACHMAD NUROCHMAN,SE.
NIP. 19740310 199401 1 001

SAMBUTAN CAMAT GENDING


Puji syukur kita panjatkan kehadirat Allah SWT atas terbitnya buku Kecamatan Gending Dalam Angka 2011 yang berisi tentang hasil kompilasi data primer dan sekunder mengenai Kecamatan Gending.

Terbitnya Kecamatan Gending Dalam Angka 2010 ini adalah kelanjutan terbitan Statistik Kecamatan Gending 2010 dan merupakan hasil kerja sama dari semua Dinas/Instansi di Kecamatan Gending. Mudah-mudahan publikasi Kecamatan Gending Dalam Angka ini dapat diambil manfaatnya guna mengevaluasi keberhasilan pembangunan oleh pemerintah baik pusat maupun daerah khususnya di Kecamatan Gending.

Agar buku Kecamatan Gending Dalam Angka dapat terbit setiap tahun dengan kualitas terbaik, saya menghimbau kepada semua pihak untuk membantu dalam penyusunan publikasi ini dengan cara memberikan data yang diperlukan.

Akhirnya saya sampaikan terima kasih kepada KSK Kec. Gending dan seluruh dinas/instansi/lembaga sumber data yang telah membantu penyusunan buku ini. Saya berharap buku ini dapat dimanfaatkan sepenuhnya sebagai sumber data oleh semua pihak.

Gending, Oktober 2011
Camat Gending



Drs. SUKARNO, M.Si.

Pembina

NIP. 19620719 198212 1 002

DAFTAR ISI

No.	Uraian	Hal.
(1)	(2)	(3)
a.	Judul Buku Halaman Dalam.....	i
b.	Kata Pengantar.....	ii
c.	Sambutan Camat Gending.....	iii
d.	Daftar Isi.....	iv
c.	Daftar Tabel.....	v-ix
	I. Geografis.....	1-7
	II. Pemerintahan.....	8-11
	III. Penduduk.....	12-22
	IV. Sosial.....	23-56
	V. Pertanian.....	57-65
	VI. Perekonomian.....	66-67
	VII. Perhubungan.....	68-70
	VIII. Industri.....	71-74
	IX. Lingkungan dan Perumahan.....	75-78

DAFTAR TABEL

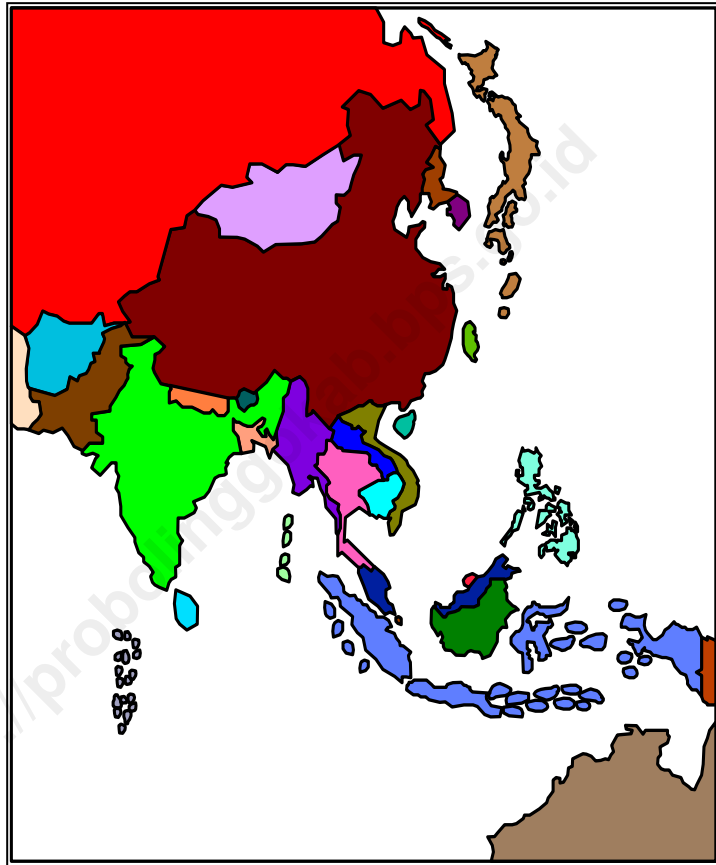
No.	Uraian	Hal.
(1)	(2)	(3)
I.	GEOGRAFIS	1-7
I.1.	Letak dan Geografis	1
I.2.	Luas Wilayah Kecamatan Per Desa.....	2
I.3.	Luas Tanah Sawah Per Desa.....	3
I.4.	Luas Tanah Kering Per Desa.....	4-5
I.5.	Curah Hujan & Hari Hujan per Bulan.....	6
I.6.	Curah Hujan Terbesar, Terkecil & Rata-rata.....	7
II.	PEMERINTAHAN	8-11
II.1.	Banyaknya Dusun, RW dan RT per desa	8
II.2.	Klasifikasi Desa Menurut Kriteria Per Desa	9
II.3.	Kelengkapan Perangkat Pemerintahan Desa	10-11
III.	PENDUDUK	12-22
III.1.	Jumlah Penduduk Menurut Kepadatan per Desa.....	12
III.2.	Jumlah Rumahtangga dan Penduduk per Desa.....	13
III.3.	Penduduk menurut Jenis Kelamin & Sex Ratio.....	14
III.4.	Banyaknya Kejadian Migrasi per Desa.....	15
III.5.	Angka kelahiran kasar per desa	16

No.	Uraian	Hal.
(1)	(2)	(3)
III.6.	Angka Kematian Kasar per desa	17
III.7	Penduduk Menurut Kelompok Umur	18-20
III.8	Penduduk Menurut Mata Pencapaian.....	21-22
IV.	SOSIAL	23-56
IV.1.	Banyaknya TK, Guru dan Murid.....	23
IV.2.	Banyaknya SD, Guru dan Murid.....	24
IV.3.	Banyaknya SLTP, Guru dan Murid.....	25
IV.4.	Banyaknya SLTA, Guru dan Murid.....	26
IV.5.	Banyaknya RA, Guru dan Murid.....	27
IV.6.	Banyaknya MI, Guru dan Murid.....	28
IV.7.	Banyaknya MTs, Guru dan Murid.....	29
IV.8.	Banyaknya MA, Guru dan Murid.....	30
IV.9.	Banyaknya Ponpes, Ustads dan Santri per Desa.....	31
IV.10.	Fasilitas Kesehatan dan Tenaga Medis per Desa.....	32-33
IV.11.	Jumlah Tenaga Kesehatan menurut Unit Kerja	34-35
IV.12.	Jumlah Penduduk Miskin Penerima Kartu Kesehatan	36
IV.13.	Jumlah Bayi yang diimunisasi	37-38
IV.14.	Jumlah Bayi Lahir, BBLR,BBLR dirujuk dan Bergizi Buruk	39
IV.15.	Jumlah Ibu Hamil	40

No.	Uraian	Hal.
(1)	(2)	(3)
IV.16.	Jumlah Balita Menurut Kepemilikan KMS	41
IV.17.	Jumlah Posyandu dan Pengunjung	42
IV.18.	Jumlah Penderita Paru-paru dan Demam Berdara	43
IV.19.	Jumlah Kasus HIV, IMS,DBD, Diare, TB dan Malaria	44
IV.20	Persentase 15 Jenis Penyakit Terbanyak	45
IV.21	Banyaknya Peserta KB Aktif menurut Jenis Kontasepsi....	46-48
IV.22	Banyaknya Peserta KB Baru per Desa tahun 2010.....	49-51
IV.23	Keluarga menurut Tahap Kesejahteraan per Desa.....	52
IV.24	Kejadian Nikah, Talak, Rujuk,dan Cerai	53
IV.25	Penduduk Menurut Agama Yang Dianut	54
IV.26	Banyaknya Tempat Ibadah Menurut Jenis	55
IV.27	Banyaknya Jama'ah Haji Tahun 2005-2010.....	56
V.	PERTANIAN	57-65
V.1.	Luas Tanam,Panen dan Produksi Tanaman Padi.....	57
V.2.	Luas Tanam,Panen dan Produksi Jagung.....	58
V.3.	Luas Tanam,Panen dan Produksi Bawang Merah.....	59
V.4.	Luas Tanam dan Produksi Tanaman Cabai Besar.....	60
V.5.	Luas Tanam dan Produksi Tanaman Cabai Kecil.....	61
V.6.	Luas Tanam dan Produksi Tanaman Semangka.....	62

No.	Uraian	Hal.
(1)	(2)	(3)
V.7.	Banyaknya Ternak Besar Per Desa.....	63
V.8.	Banyaknya Ternak Kecil Per Desa.....	64
V.9.	Banyaknya Ternak Unggas Per Desa.....	65
VI.	PERDAGANGAN	66-67
VI.1.	Fasilitas Perdagangan per Desa.....	66
VI.2.	Fasilitas Keuangan per desa.....	67
VII.	PERHUBUNGAN	68-70
VII.1.	Banyaknya Alat Komunikasi per Desa.....	68
VII.2.	Banyaknya Kendaraan Bermotor Per Desa.....	69
VII.3.	Banyaknya Kendaraan Tidak Bermotor Per Desa.....	70
VIII.	INDUSTRI	71-74
VIII.1.	Banyaknya Industri Menurut Klasifikasi.....	71-73
VIII.2.	Pelanggan Listrik dan Air Minum.....	74
IX.	LINGKUNGAN & PERUMAHAN	75-78
IX.1.	Banyaknya Rumah Menurut Jenis Dinding.....	75
IX.2.	Banyaknya Rumah Menurut Jenis Lantai.....	76
IX.3.	Banyaknya Rumah Menurut Jenis Atap.....	77
IX.4.	Banyaknya Sumber Air Minum, Mandi dan Cuci	78

Bab I Geografis



I.1. LETAK GEOGRAFIS

Kecamatan Gending terletak di wilayah Kabupaten Probolinggo yang berada di bagian Barat Ibu Kota Kabupaten Probolinggo dengan batas-batas :

- Utara : Selat Madura
- Timur : Kecamatan Pajajaran
- Selatan : Kecamatan Banyuwangor
- Barat : Kecamatan Dringu

Ditinjau dari ketinggian diatas permukaan air laut, Kecamatan Gending berada pada ketinggian 0 sampai 250 meter. Ibukota Kecamatan Gending kira-kira berada pada ketinggian \pm 10 meter di atas permukaan air laut.

Iklm di kawasan Kecamatan Gending sebagaimana Kecamatan lain di Kabupaten Probolinggo. Kecamatan Gending beriklim tropis yang terbagi menjadi dua musim yakni musim penghujan dan musim kemarau. Musim penghujan terjadi pada bulan Oktober sampai April dan musim kemarau pada bulan April sampai Oktober.

Sedangkan iklim pada keadaan tahun 2010 di Kecamatan Gending pada umumnya berpengaruh dengan curah hujan adalah sebagai berikut :

- Curah hujan terbesar : 295 mmHg.
- Curah hujan terkecil : 32 mmHg.
- Curah hujan setahun : 1.650 mmHg.
- Jumlah hari hujan : 52 hari

Temperatur udarah di Kecamatan Gending seperti kecamatan lainnya yang berketinggian \pm 0 sampai 250 meter diatas permukaan air laut suhu udaranya relatif panas sebagaimana daerah dataran rendah pada umumnya.

KECAMATAN GENDING DALAM ANGKA 2011

I.2. Luas Wilayah Kecamatan per Desa (Ha)

Desa	Tanah Sawah	Tanah Kering	Jumlah
1. Banyuanyar Lor	182,00	50,40	232,40
2. Sumberkerang	238,00	106,10	344,10
3. Sebaung	169,00	87,50	256,50
4. Pikatan	117,30	30,90	148,20
5. Bulang	196,90	63,90	260,80
6. Brumbungan Lor	182,00	45,40	227,40
7. Jatiadi	228,30	66,60	294,90
8. Klaseman	129,30	140,40	269,70
9. Pesisir	82,20	105,40	187,60
10. Randupitu	67,20	29,80	97,00
11. Gending	103,60	118,20	221,80
12. Pajurangan	275,40	102,50	377,90
13. Curahsawo	46,90	508,50	555,40
Jumlah	2.018,10	1.455,60	3.473,70

Sumber data : Registrasi

I.3. Luas Tanah Sawah per Desa (Ha)

Desa	Irigasi		Sederhana	Tadah Hujan	Jumlah
	Teknis	1/2 Teknis			
1. Banyuanyar Lor	182,20	-	-	-	182,20
2. Sumberkerang	238,00	-	-	-	238,00
3. Sebaung	169,00	-	-	-	169,00
4. Pikatan	117,30	-	-	-	117,30
5. Bulang	196,90	-	-	-	196,90
6. Brumbungan Lor	182,00	-	-	-	182,00
7. Jatiadi	228,30	-	-	-	228,30
8. Klaseman	129,30	-	-	-	129,30
9. Pesisir	82,20	-	-	-	82,20
10. Randupitu	67,20	-	-	-	67,20
11. Gending	103,60	-	-	-	103,60
12. Pajurangan	275,40	-	-	-	275,40
13. Curahsawo	46,90	-	-	-	46,90
Jumlah	2.018,30	-	-	-	2.018,30

Sumber data : Registrasi

KECAMATAN GENDING DALAM ANGKA 2011

I.4. Luas Tanah Kering per Desa (Ha)

Desa	Bangunan / Pekarangan	Tegalan	Tambak	Kolam
1. Banyuanyar Lor	23,20	14,70	-	-
2. Sumberkerang	66,00	24,00	-	-
3. Sebaung	54,00	24,80	-	-
4. Pikatan	28,90	0,80	-	-
5. Bulang	39,70	-	15,01	-
6. Brumbungan Lor	33,00	4,50	-	-
7. Jatiadi	54,60	-	-	-
8. Klaseman	45,20	17,50	68,74	-
9. Pesisir	7,20	9,90	76,81	-
10. Randupitu	10,60	10,50	-	-
11. Gending	40,40	29,60	18,09	-
12. Pajurangan	35,40	11,30	48,14	-
13. Curahsawo	13,70	20,10	102,66	-
J u m l a h	451,90	167,70	329,45	-

Sumber data : Registrasi

KECAMATAN GENDING DALAM ANGKA 2011

Lanjutan Tabel I.4.

Desa	Perkebunan	Hutan Negara	Kuburan	Lain-lain	Jumlah
1. Banyuanyar Lor	-	-	1,20	11,30	50,40
2. Sumberkerang	-	-	2,00	14,10	106,10
3. Sebaung	-	-	1,50	7,20	87,50
4. Pikatan	-	-	0,70	0,50	30,90
5. Bulang	-	-	1,50	7,69	63,90
6. Brumbungan Lor	-	-	1,80	6,10	45,40
7. Jatiadi	-	-	2,40	9,60	66,60
8. Klaseman	-	-	1,10	76,60	140,40
9. Pesisir	-	-	1,60	86,70	105,40
10. Randupitu	-	-	0,40	8,30	29,80
11. Gending	-	-	1,00	47,20	118,20
12. Pajurangan	-	-	1,10	54,70	102,50
13. Curahsawo	-	-	0,90	473,80	508,50
Jumlah	-	-	17,20	803,79	1.455,60

Sumber data : Registrasi

I.5. Curah Hujan & Hari Hujan Per Bulan

Bulan	Curah Hujan (mmHg)	Hari Hujan (Hari)
1. Januari	256	11
2. Februari	295	6
3. Maret	104	4
4. April	198	9
5. Mei	81	3
6. Juni	62	3
7. Juli	40	1
8. Agustus	32	1
9. September	48	2
10. Oktober	212	1
11. Nopember	169	4
12. Desember	153	7
Jumlah	1650	52

Sumber : Dinas Pekerjaan Umum Pengairan Kab.Probolinggo

I.6. Curah Hujan Terbesar, Terkecil dan Rata-Rata Curah Hujan

Curah Hujan	Curah Hujan (mmHg)	Hari Hujan (Hari)
Terbesar per bulan	295	6
Terkecil per	32	1
Rata-rata	138	4
Curah Hujan 1 tahun	1650	52

Sumber : Dinas Pekerjaan Umum Pengairan Kab.Probolinggo

Bab II Pemerintahan



II. PEMERINTAHAN

II.1. Banyaknya Dusun, RW dan RT per Desa

Desa	Dusun	RW	RT
1. Banyuanyar Lor	3	5	18
2. Sumberkerang	7	7	24
3. Sebaung	5	9	38
4. Pikatan	2	5	12
5. Bulang	5	10	23
6. Brumbungan Lor	4	4	13
7. Jatiadi	7	11	25
8. Klaseman	3	6	13
9. Pesisir	2	2	3
10. Randupitu	2	2	4
11. Gending	3	4	13
12. Pajurangan	8	3	18
13. Curahsawo	3	3	6
Jumlah	54	71	210

Sumber data : Kantor Camat

II.2. Klasifikasi Desa Menurut Kriteria per Desa

Desa	Klasifikasi Desa		
	Swadaya	Swakarya	Swasembada
1. Banyuanyar Lor	-	-	1
2. Sumberkerang			1
3. Sebaung	-	-	1
4. Pikatan	-	-	1
5. Bulang	-	-	1
6. Brumbungan Lor	-	-	1
7. Jatiadi	-	-	1
8. Klaseman	-	-	1
9. Pesisir	-	-	1
10. Randupitu	-	-	1
11. Gending	-	-	1
12. Pajurangan	-	-	1
13. Curahsawo	-	-	1
Jumlah	-	-	13

Sumber data : Kantor Camat

II.3. Kelengkapan Perangkat Pemerintahan Desa

Desa	Perangkat Desa			
	Kepala Desa	Sekretaris Desa	Kaur Pemerth	Kaur Pembang.
1. Banyuanyar Lor	1	1	1	1
2. Sumberkerang	1	1	1	1
3. Sebaung	1	1	1	1
4. Pikatan	1	1	1	1
5. Bulang	1	1	1	1
6. Brumbungan Lor	1	1	1	1
7. Jatiadi	1	1	1	1
8. Klaseman	1	1	1	1
9. Pesisir	1	1	1	1
10. Randupitu	1	1	1	1
11. Gending	1	1	1	1
12. Pajurangan	1	1	1	1
13. Curahsawo	1	1	1	1
Jumlah	13	13	13	13


Sumber data : Kantor Camat

Lanjutan Tabel II.3

Desa	Perangkat Desa			
	Kaur Kesra	Kaur Keuangan	Kaur Umum	Kepala Dusun
1. Banyuanyar Lor	1	1	1	3
2. Sumberkerang	1	1	1	7
3. Sebaung	1	1	1	5
4. Pikatan	1	1	1	2
5. Bulang	1	1	1	5
6. Brumbungan Lor	1	1	1	2
7. Jatiadi	1	1	1	7
8. Klaseman	1	1	1	3
9. Pesisir	1	1	1	-
10. Randupitu	1	1	1	-
11. Gending	1	1	1	3
12. Pajurangan	1	1	1	6
13. Curahsawo	1	1	1	-
Jumlah	13	13	13	40

Sumber data : Kantor Camat

Bab III Kependudukan



III. PENDUDUK

III.1. Jumlah Penduduk Menurut Kepadatan per Desa

Desa	Luas (Km2)	Penduduk	Kepadatan
1. Banyuanyar Lor	2,32	2.676	1.151
2. Sumberkerang	3,44	5.713	1.660
3. Sebaung	2,57	6.805	2.653
4. Pikatan	1,48	2.040	1.377
5. Bulang	2,61	2.086	800
6. Brumbungan Lor	2,27	2.535	1.115
7. Jatiadi	2,95	3.156	1.070
8. Klaseman	2,70	2.418	897
9. Pesisir	1,88	1.034	551
10. Randupitu	0,97	888	915
11. Gending	2,22	4.072	1.836
12. Pajurangan	3,78	3.576	946
13. Curahsawo	5,55	1.779	320
Jumlah	34,74	38.778	1.116

Sumber Data : Registrasi

III.2. Jumlah Rumah tangga dan Penduduk per Desa

Desa	Jumlah Rumah Tangga	Jumlah Penduduk	Rata-rata per RT
1. Banyuanyar Lor	818	2.676	3
2. Sumberkerang	1.385	5.713	4
3. Sebaung	1.670	6.805	4
4. Pikatan	696	2.040	3
5. Bulang	824	2.086	3
6. Brumbungan Lor	891	2.535	3
7. Jatiadi	900	3.156	4
8. Klaseman	652	2.418	4
9. Pesisir	280	1.034	4
10. Randupitu	342	888	3
11. Gending	933	4.072	4
12. Pajurangan	897	3.576	4
13. Curahsawo	476	1.779	4
Jumlah	10.764	38.778	4

Sumber Data : Registrasi

III.3. Penduduk Menurut Jenis Kelamin & Sex Ratio per Desa

Desa	Laki-laki	Perempuan	Jumlah	Sex Ratio
1. Banyuanyar Lor	1.362	1.314	2.676	103,65
2. Sumberkerang	2.846	2.867	5.713	99,27
3. Sebaung	3.311	3.494	6.805	94,76
4. Pikatan	995	1.045	2.040	95,22
5. Bulang	696	1.390	2.086	50,07
6. Brumbungan Lor	1.229	1.306	2.535	94,10
7. Jatiadi	1.562	1.594	3.156	97,99
8. Klaseman	1.226	1.192	2.418	102,85
9. Pesisir	445	589	1.034	75,55
10. Randupitu	260	628	888	41,40
11. Gending	2.028	2.044	4.072	99,22
12. Pajurangan	1.767	1.809	3.576	97,68
13. Curahsawo	911	868	1.779	104,95
Jumlah	18.638	20.140	38.778	92,54

Sumber Data : Registrasi

III.4. Banyaknya Kejadian Migrasi per Desa

Desa	Datang		Pindah	
	L	P	L	P
1. Banyuanyar Lor	8	5	2	3
2. Sumberkerang	33	27	74	48
3. Sebaung	11	12	30	17
4. Pikatan	25	21	3	3
5. Bulang	53	30	61	29
6. Brumbungan Lor	8	5	4	1
7. Jatiadi	8	10	10	4
8. Klaseman	6	9	9	8
9. Pesisir	2	0	0	0
10. Randupitu	31	29	4	4
11. Gending	11	7	14	10
12. Pajurangan	36	17	23	24
13. Curahsawo	32	19	25	20
Jumlah	264	191	259	171

Sumber Data : Registrasi

III.5. Angka Kelahiran Kasar Per Desa

Desa	Penduduk	Jumlah	CBR
	Juni 2010	Kelahiran	
1. Banyuanyar Lor	2.502	8	3,20
2. Sumberkerang	5.581	205	36,73
3. Sebaung	6.764	51	7,54
4. Pikatan	2.022	64	31,65
5. Bulang	2.577	126	48,89
6. Brumbungan Lor	2.484	18	7,25
7. Jatiadi	3.148	15	4,76
8. Klaseman	2.390	17	7,11
9. Pesisir	1.036	2	1,93
10. Randupitu	1.240	40	32,26
11. Gending	4.058	5	1,23
12. Pajurangan	3.597	32	8,90
13. Curahsawo	1.711	182	106,37
Jumlah	39110	765	19,56

Sumber Data : Registrasi

III.6. Angka Kematian Kasar Per Desa

Desa	Penduduk	Jumlah	CDR
	Juni 2010	Kematian	
1. Banyuanyar Lor	2502	8	3,20
2. Sumberkerang	5581	90	16,13
3. Sebaung	6764	76	11,24
4. Pikatan	2022	41	20,28
5. Bulang	2577	79	30,66
6. Brumbungan Lor	2484	19	7,65
7. Jatiadi	3148	18	5,72
8. Klaseman	2390	6	2,51
9. Pesisir	1036	0	0,00
10. Randupitu	1240	13	10,48
11. Gending	4058	6	1,48
12. Pajurangan	3597	36	10,01
13. Curahsawo	1711	124	72,47
Jumlah	39110	516	13,19

Sumber Data : Registrasi

III.7. Penduduk Gending Menurut Kelompok Umur

Desa	0	0-4	5-6
1. Banyuanyar Lor	47	134	11
2. Sumberkerang	36	181	229
3. Sebaung	61	339	307
4. Pikatan	35	99	73
5. Bulang	52	156	58
6. Brumbungan Lor	36	136	79
7. Jatiadi	29	188	100
8. Klaseman	22	155	102
9. Pesisir	5	75	53
10. Randupitu	20	44	49
11. Gending	59	155	140
12. Pajurangan	41	223	96
13. Curahsawo	30	121	51
Jumlah	473	2.006	1.348

Sumber Data : PPLKB/Pengelola KB Kecamatan

Lanjutan Tabel III.7

Desa	7-15 Tahun Yg Sekolah		7-15 Tahun Yg Tidak Sekolah	
	L	P	L	P
1. Banyuanyar Lor	404	273	3	1
2. Sumberkerang	499	360	19	12
3. Sebaung	702	654	4	3
4. Pikatan	244	213	10	12
5. Bulang	201	188	22	5
6. Brumbungan Lor	192	166	0	0
7. Jatiadi	285	212	4	1
8. Klaseman	178	158	0	0
9. Pesisir	84	94	6	5
10. Randupitu	108	92	0	0
11. Gending	294	262	12	8
12. Pajurangan	349	302	0	0
13. Curahsawo	148	108	4	4
Jumlah	3.688	3.082	84	51

Sumber Data : PPLKB/Pengelola KB Kecamatan

Lanjutan Tabel III.7

Desa	16-21	22-59	60+	Jumlah
1. Banyuanyar Lor	225	1.392	145	2.635
2. Sumberkerang	209	2.310	500	4.355
3. Sebaung	484	3.792	598	6.944
4. Pikatan	88	1.170	157	2.101
5. Bulang	169	1.286	199	2.336
6. Brumbungan Lor	191	1.392	293	2.485
7. Jatiadi	191	1.661	286	2.957
8. Klaseman	274	1.166	448	2.503
9. Pesisir	137	470	81	1.010
10. Randupitu	70	628	82	1.093
11. Gending	233	1.916	129	3.208
12. Pajurangan	288	1.826	245	3.370
13. Curahsawo	146	867	143	1.622
Jumlah	2.705	19.876	3.306	36.619

Sumber Data : PPLKB/Pengelola KB Kecamatan

III.8. Penduduk Menurut Mata Pencapaian

Desa	Mata Pencapaian Penduduk					
	TNI	PNS	Petani	Buruh Tani	Pedagang	Buruh Industri
1. Banyuanyar Lor	-	5	120	469	80	38
2. Sumberkerang	2	28	422	928	76	50
3. Sebaung	12	96	282	914	425	207
4. Pikatan	1	17	163	325	65	28
5. Bulang	-	16	528	456	64	29
6. Brumbungan Lor	-	20	267	675	75	20
7. Jatiadi	2	45	453	669	141	23
8. Klaseman	6	58	74	88	73	68
9. Pesisir	1	4	42	225	30	5
10. Randupitu	-	15	40	168	20	15
11. Gending	8	91	77	423	138	292
12. Pajurangan	2	92	148	303	159	113
13. Curahsawo	2	18	79	150	40	55
Jumlah	36	505	2.695	5.793	1.386	943

Sumber Data : Monografi

Lanjutan Tabel III.8

Desa	Mata Pencaharian Penduduk				
	Usaha Ind. Ruta	Jasa Angkutan	Jasa	Pensiun an	Buruh Bangunan
1. Banyuanyar Lor	-	16	5	1	20
2. Sumberkerang	13	24	12	16	35
3. Sebaung	-	192	41	216	93
4. Pikatan	3	15	7	9	30
5. Bulang	3	18	31	7	144
6. Brumbungan Lor	26	22	32	4	21
7. Jatiadi	-	39	11	15	42
8. Klaseman	3	8	28	21	48
9. Pesisir	-	3	2	2	6
10. Randupitu	-	10	8	11	12
11. Gending	1	40	18	126	30
12. Pajurangan	-	93	10	38	28
13. Curahsawo	-	18	4	12	13
Jumlah	49	498	209	478	522

Sumber Data : Monografi

Bab IV Sosial



IV. SOSIAL

IV.1. Banyaknya TK, Guru dan Murid

Desa	Lembaga	Guru	Murid
1. Banyuanyar Lor	1	3	35
2. Sumberkerang	2	8	106
3. Sebaung	3	12	176
4. Pikatan	-	-	-
5. Bulang	-	-	-
6. Brumbungan Lor	1	4	45
7. Jatiadi	2	6	61
8. Klaseman	1	4	70
9. Pesisir	1	4	36
10. Randupitu	-	-	-
11. Gending	3	10	155
12. Pajurangan	1	2	48
13. Curahsawo	1	5	45
Jumlah	16	58	777

Sumber data : DIKNAS Kecamatan

IV.2. Banyaknya SD, Guru dan Murid

Desa	Lembaga		Guru	Murid
	Negeri	Swasta		
1. Banyuanyar Lor	1	-	4	86
2. Sumberkerang	1	1	4	330
3. Sebaung	3	2	24	970
4. Pikatan	1	-	6	163
5. Bulang	2	-	8	234
6. Brumbungan Lor	1	-	4	170
7. Jatiadi	3	1	13	264
8. Klaseman	1	-	6	258
9. Pesisir	1	-	2	117
10. Randupitu		-	0	0
11. Gending	1	-	5	362
12. Pajurangan	2	-	10	386
13. Curahsawo	1	-	3	154
Jumlah	18	4	89	3494

Sumber data : DIKNAS Kecamatan

IV.3. Banyaknya SLTP, Guru dan Murid

Desa	Lembaga		Guru	Murid
	Negeri	Swasta		
1. Banyuanyar Lor	-	-	-	-
2. Sumberkerang	1	-	35	465
3. Sebaung	-	2	29	183
4. Pikatan	-	-	-	-
5. Bulang	-	-	-	-
6. Brumbungan Lor	-	-	-	-
7. Jatiadi	-	1	24	182
8. Klaseman	-	-	-	-
9. Pesisir	-	-	-	-
10. Randupitu	1	-	32	547
11. Gending	-	-	-	-
12. Pajurangan	-	-	-	-
13. Curahsawo	-	-	-	-
Jumlah	2	3	120	1.377

Sumber data : DIKNAS Kecamatan

IV.4. Banyaknya SLTA, Guru dan Murid

Desa	Lembaga		Guru	Murid
	Negeri	Swasta		
1. Banyuanyar Lor	-	-	-	-
2. Sumberkerang	1	-	36	449
3. Sebaung	1	1	59	708
4. Pikatan	-	-	-	-
5. Bulang	-	-	-	-
6. Brumbungan Lor	-	-	-	-
7. Jatiadi	-	1	16	50
8. Klaseman	-	-	-	-
9. Pesisir	-	-	-	-
10. Randupitu	-	-	-	-
11. Gending	-	-	-	-
12. Pajurangan	-	-	-	-
13. Curahsawo	-	-	-	-
Jumlah	2	2	111	1.207

Sumber data : DIKNAS Kecamatan

IV.5. Banyaknya RA, Guru dan Murid

Desa	RA	Guru	Murid
1. Banyuanyar Lor	2	7	88
2. Sumberkerang	1	4	44
3. Sebaung	1	2	41
4. Pikatan	1	3	25
5. Bulang	1	3	30
6. Brumbungan Lor	1	3	29
7. Jatiadi	1	3	15
8. Klaseman	1	3	35
9. Pesisir	-	-	-
10. Randupitu	1	4	36
11. Gending	1	3	35
12. Pajurangan	2	8	63
13. Curahsawo	1	5	31
Jumlah	14	48	472

Sumber data : DIKNAS Kecamatan

IV.6. Banyaknya Madrasah Ibtida'iyah (MI), Guru dan Murid

Desa	MI	Guru	Murid
1. Banyuanyar Lor	2	22	249
2. Sumberkerang	1	14	181
3. Sebaung	2	23	258
4. Pikatan	1	12	130
5. Bulang	1	13	96
6. Brumbungan Lor	1	11	74
7. Jatiadi	1	10	64
8. Klaseman	-	-	-
9. Pesisir	-	-	-
10. Randupitu	-	-	-
11. Gending	1	11	68
12. Pajurangan	1	11	79
13. Curahsawo	1	11	120
Jumlah	12	138	1319

Sumber data : DIKNAS Kecamatan

IV.7. Banyaknya Madrasah Tsanawiyah (MTs), Guru dan Murid

Desa	MTs	Guru	Murid
1. Banyuanyar Lor	1	14	113
2. Sumberkerang	1	15	91
3. Sebaung	1	17	198
4. Pikatan	-	-	-
5. Bulang	1	15	70
6. Brumbungan Lor	1	10	39
7. Jatiadi	1	12	48
8. Klaseman	-	-	-
9. Pesisir	-	-	-
10. Randupitu	-	-	-
11. Gending	-	-	-
12. Pajurangan	-	-	-
13. Curahsawo	-	-	-
Jumlah	6	83	559

Sumber data : DIKNAS Kecamatan

IV.8. Banyaknya Madrasah Aliyah (MA), Guru dan Murid

Desa	MA	Guru	Murid
1. Banyuanyar Lor	-	-	-
2. Sumberkerang	-	-	-
3. Sebaung	1	29	247
4. Pikatan	-	-	-
5. Bulang	-	-	-
6. Brumbungan Lor	-	-	-
7. Jatiadi	1	12	58
8. Klaseman	-	-	-
9. Pesisir	-	-	-
10. Randupitu	-	-	-
11. Gending	-	-	-
12. Pajurangan	-	-	-
13. Curahsawo	-	-	-
Jumlah	2	41	305

Sumber data : DIKNAS Kecamatan

IV.9. Banyaknya Ponpes, Pengasuh dan Santri

Desa	Ponpes	Pengasuh Ponpes	Santri
1. Banyuanyar Lor	1	4	83
2. Sumberkerang	2	9	465
3. Sebaung	1	6	224
4. Pikatan	-	-	-
5. Bulang	-	-	-
6. Brumbungan Lor	1	2	165
7. Jatiadi	1	5	200
8. Klaseman	-	-	-
9. Pesisir	-	-	-
10. Randupitu	-	-	-
11. Gending	-	-	-
12. Pajurangan	-	-	-
13. Curahsawo	-	-	-
Jumlah	6	26	1137

Sumber data : PPAI Kec, Gending

IV.10. Fasilitas Kesehatan per Desa

Desa	Rumah Sakit	Puskesmas	Puskesmas Pembantu	Polindes
1. Banyuanyar Lor	-	-	-	1
2. Sumberkerang	-	-	1	-
3. Sebaung	-	-	-	1
4. Pikatan	-	-	1	-
5. Bulang	-	-	-	1
6. Brumbungan Lor	-	-	1	-
7. Jatiadi	-	-	-	1
8. Klaseman	-	-	1	-
9. Pesisir	-	-	-	-
10. Randupitu	-	-	-	1
11. Gending	-	1	-	-
12. Pajurangan	-	-	-	1
13. Curahsawo	-	-	-	1
Jumlah	-	1	4	7

Sumber data : Puskesmas

Lanjutan Tabel : IV.10

Desa	Klinik/Balai Kesehatan	Posyandu	Dukun Bayi	Pos KB
1. Banyuanyar Lor	-	5	2	1
2. Sumberkerang	-	6	3	1
3. Sebaung	1	7	2	1
4. Pikatan	-	3	2	1
5. Bulang	-	5	1	1
6. Brumbungan Lor	-	4	-	1
7. Jatiadi	-	7	4	1
8. Klaseman	-	5	1	1
9. Pesisir	-	2	2	1
10. Randupitu	-	2	1	1
11. Gending	-	4	2	1
12. Pajurangan	-	7	-	1
13. Curahsawo	-	2	1	1
Jumlah	1	59	21	13

Sumber data : Puskesmas

IV.11 Jumlah Tenaga Kesehatan Menurut Unit Kerja dan Sarana Pelayanan Kesehatan

Unit Kerja	Tenaga Medis			
	Dokter	Perawat	Bidan	Farmasi
1. Puskesmas Gending	2	5	3	1
2. Pustu Sumberkerang	-	1	1	-
3. Pustu Pikatan	-	1	1	-
4. Pustu Brumbungan Lor	-	1	-	-
5. Pustu Klaseman	-	1	1	-
6. Polindes Banyuanyar Lor	-	-	1	-
7. Polindes Randupitu	-	1	1	-
8. Polindes Pajurangan	-	-	1	-
9. Polindes Curahsawo	-	-	1	-
10. Polindes Sebaung	-	-	1	-
11. Polindes Bulang	-	-	1	-
12. Polindes Jatiadi	-	-	1	-
13. Polindes Pesisir	-	-	-	-
Jumlah	2	10	13	1

Sumber data : Puskesmas

Lanjutan Tabel : IV.11

Unit Kerja	Tenaga Non Medis			
	Ahli Gizi	Tehnisi Medis	Sanitasi	Kesehatan Masyarakat
1. Puskesmas Gending	1	-	1	1
2. Pustu Sumberkerang	-	-	-	-
3. Pustu Pikatan	-	-	-	-
4. Pustu Brumbungan Lor	-	-	-	-
5. Pustu Klaseman	-	-	-	-
6. Polindes Banyuanyar Lor	-	-	-	-
7. Polindes Randupitu	-	-	-	-
8. Polindes Pajurangan	-	-	-	-
9. Polindes Curahsawo	-	-	-	-
10. Polindes Sebaung	-	-	-	-
11. Polindes Bulang	-	-	-	-
12. Polindes Jatiadi	-	-	-	-
13. Polindes Pesisir	-	-	-	-
Jumlah	1	-	1	1

Sumber data : Puskesmas

IV.12 Jumlah Penduduk Miskin Penerima Kartu Kesehatan

Desa	Rumga Miskin	Kartu Kesehatan	
		Jamkesmas	Jamkesda
1. Banyuanyar Lor	352	982	58
2. Sumberkerang	448	1.417	265
3. Sebaung	330	895	87
4. Pikatan	415	1.230	106
5. Bulang	436	1.244	155
6. Brumbungan Lor	324	980	95
7. Jatiadi	416	1.064	206
8. Klaseman	246	677	66
9. Pesisir	126	339	34
10. Randupitu	92	237	43
11. Gending	378	1.065	336
12. Pajurangan	401	1.359	287
13. Curahsawo	183	479	93
Jumlah	4.147	11.968	1.831

Sumber data : Puskesmas

IV.13 Jumlah Bayi yang Diimunisasi Menurut Jenis Imunisasi

Desa	Jumlah Bayi	B C G	D P T		
			1	2	3
1. Banyuanyar Lor	47	51	48	52	52
2. Sumberkerang	79	86	83	88	83
3. Sebaung	123	130	138	134	122
4. Pikatan	32	47	49	47	42
5. Bulang	45	62	62	65	68
6. Brumbungan Lor	43	48	50	46	41
7. Jatiadi	53	60	60	61	61
8. Klaseman	45	51	49	51	48
9. Pesisir	18	23	26	26	26
10. Randupitu	20	27	28	26	25
11. Gending	58	60	59	56	56
12. Pajurangan	60	57	57	61	83
13. Curahsawo	29	42	43	43	35
Jumlah	652	744	752	756	742

Sumber data : Puskesmas

Lanjutan Tabel IV.13

Desa	Polio				Hepatitis B			Campak
	1	2	3	4	1	2	3	
1. Banyuanyar Lor	50	48	52	52	48	52	52	53
2. Sumberkerang	84	83	90	85	83	88	83	82
3. Sebaung	130	138	134	126	138	134	122	115
4. Pikatan	40	53	42	43	49	47	42	43
5. Bulang	62	62	66	68	62	65	68	44
6. Brumbungan Lor	48	50	46	40	50	46	41	49
7. Jatiadi	60	60	61	61	60	61	61	57
8. Klaseman	49	50	51	48	49	51	48	50
9. Pesisir	24	29	25	28	26	26	26	18
10. Randupitu	27	28	25	25	28	26	25	20
11. Gending	60	56	57	54	59	56	56	59
12. Pajurangan	56	56	61	58	57	61	83	58
13. Curahsawo	43	45	42	42	43	43	35	30
Jumlah	733	758	752	730	752	756	742	678

Sumber data : Puskesmas

IV.14 Jumlah Bayi Lahir, Bayi Berat Badan Lahir Rendah (BBLR), BBLR Dirujuk dan Bergizi Buruk Menurut Desa

Desa	Bayi Lahir	BBLR		Gizi Buruk
		Jumlah	Dirujuk	
1. Banyuanyar Lor	46	1	1	1
2. Sumberkerang	86	1	1	1
3. Sebaung	111	-	-	-
4. Pikatan	45	-	-	-
5. Bulang	76	-	-	-
6. Brumbungan Lor	40	-	-	1
7. Jatiadi	55	3	3	-
8. Klaseman	53	-	-	-
9. Pesisir	12	-	-	-
10. Randupitu	22	-	-	-
11. Gending	61	-	-	-
12. Pajurangan	58	-	-	-
13. Curahsawo	41	-	-	-
Jumlah	706	5	5	3

Sumber data : Puskesmas

KECAMATAN GENDING DALAM ANGKA 2011

IV.15 Jumlah Ibu Hamil, Melakukan Kunjungan K1, Melakukan Kunjungan K4, KEK dan Mendapatkan Tablet Zat Besi (Fe) Menurut Desa

Kecamatan	Jumlah Ibu Hamil	Melakukan Kunjungan K1	Melakukan Kunjungan K4	Kurang Energi Kronis	Mendapat Zat Besi
1. Banyuanyar Lor	52	52	51	-	51
2. Sumberkerang	87	88	75	-	75
3. Sebaung	136	136	116	1	116
4. Pikatan	35	36	44	-	44
5. Bulang	49	55	70	-	70
6. Brumbungan Lor	47	49	41	-	41
7. Jatiadi	59	60	60	-	60
8. Klaseman	50	51	50	-	50
9. Pesisir	20	14	13	-	13
10. Randupitu	21	21	20	-	20
11. Gending	63	64	64	-	64
12. Pajurangan	66	66	66	-	66
13. Curahsawo	32	32	41	-	41
Jumlah	717	724	711	1	711

Sumber data : Puskesmas

IV.16 Jumlah Balita Menurut Kepemilikan Kartu Menuju Sehat (KMS)

Desa	Jumlah Balita	Belum Memiliki KMS	Sudah Memiliki KMS
1. Banyuanyar Lor	142	-	142
2. Sumberkerang	285	-	285
3. Sebaung	316	-	316
4. Pikatan	157	-	157
5. Bulang	110	-	110
6. Brumbungan Lor	165	-	165
7. Jatiadi	252	-	252
8. Klaseman	151	-	151
9. Pesisir	62	-	62
10. Randupitu	88	-	88
11. Gending	185	-	185
12. Pajurangan	145	-	145
13. Curahsawo	116	-	116
Jumlah	2174	-	2174

Sumber data : Puskesmas

IV.17 Jumlah Posyandu dan Pengunjung

Desa	Jumlah Posyandu	Jumlah Pengunjung	Persentase Pengunjung
1. Banyuanyar Lor	5	158	64,2
2. Sumberkerang	6	316	79,6
3. Sebaung	7	405	90,2
4. Pikatan	3	86	59,7
5. Bulang	5	244	98,4
6. Brumbungan Lor	4	132	81,4
7. Jatiadi	7	224	92,2
8. Klaseman	5	198	84,9
9. Pesisir	2	82	87,2
10. Randupitu	2	75	78,1
11. Gending	4	317	93,8
12. Pajurangan	7	215	81,7
13. Curahsawo	2	107	58,1
Jumlah	59	2.559	84,1

Sumber data : Puskesmas

IV.18 Jumlah Penderita Penyakit Paru-paru dan Demam Berdarah

Desa	Penyakit TB paru-paru		Penyakit Demam Berdarah	
	Penderita	Mati	Penderita	Mati
1. Banyuanyar Lor	5	-	1	-
2. Sumberkerang	13	-	4	-
3. Sebaung	14	-	3	-
4. Pikatan	6	-	0	-
5. Bulang	3	-	4	-
6. Brumbungan Lor	1	-	7	-
7. Jatiadi	2	-	4	-
8. Klaseman	3	-	2	-
9. Pesisir	1	-	1	-
10. Randupitu	2	-	5	-
11. Gending	5	-	3	-
12. Pajurangan	2	-	3	-
13. Curahsawo	2	-	2	-
Jumlah	59	-	39	-

Sumber data : Puskesmas

KECAMATAN GENDING DALAM ANGKA 2011

IV.19 Jumlah Kasus HIV/AIDS, IMS, DBD, Diare, TB, dan Malaria Menurut Desa

Desa	HIV/AIDS	IMS	DBD	Diare	TB	Malaria
1. Banyuanyar Lor	-	2	1	93	5	-
2. Sumberkerang	-	2	4	127	13	-
3. Sebaung	-	3	3	222	13	-
4. Pikatan	-	2	-	134	6	-
5. Bulang	-	2	4	107	3	-
6. Brumbungan Lor	-	2	7	65	1	-
7. Jatiadi	-	3	4	80	2	-
8. Klaseman	-	1	2	112	3	-
9. Pesisir	-	1	1	13	1	-
10. Randupitu	-	1	5	59	2	-
11. Gending	-	3	3	189	5	-
12. Pajurangan	-	2	3	93	2	-
13. Curahsawo	-	2	2	49	2	-
Jumlah	-	26	39	1.343	58	-

Sumber data : Puskesmas

IV.20 Persentase 15 Jenis Penyakit Terbanyak

Kode	Jenis Penyakit	Jumlah Penderita	Persentase
0102	DIARE (TMSK TERSANGKA KOLERA)	1169	34,12
1303	PENY.LAIN PD SAL.PERNAFASAN ATAS	744	21,71
1504	GANGGUAN GIGI & JAR.PENYANGGA LAIN	438	12,63
2001	PENYAKIT KULIT INFEKSI	431	12,58
1200	PENYAKIT DARAH TINGGI PRIMER	423	12,34
2100	PENY.PD SISTEM OTOT & JAR.PENGIKAT	414	12,08
2002	PENYAKIT KULIT ALERGI	410	11,96
5105	Cedera dalam dada, perut dan panggul	308	8,99
2101	Radang sendi serupa rematik	297	8,66
1302	INFEKSI AKUT PERNAFASAN ATAS	2119	6,18
1403	A S M A	171	4,99
3405	Kekurangan Vitamin Lain	144	4,2
0105	Tifus perut	142	4,14
1005	PENYAKIT MATA LAINNYA	129	3,76
1503	GINGIVITIS & PENY.PERIODONTAL	626	1,82

IV.13. Banyaknya Peserta KB Aktif Menurut Jenis Kontrasepsi

Desa	PUS	Jenis Kontrasepsi	
		IUD	MOW
1. Banyuanyar Lor	623	17	38
2. Sumberkerang	1170	37	53
3. Sebaung	1366	55	74
4. Pikatan	539	11	16
5. Bulang	491	14	30
6. Brumbungan Lor	548	13	35
7. Jatiadi	695	21	24
8. Klaseman	529	15	36
9. Pesisir	211	4	10
10. Randupitu	256	6	17
11. Gending	840	25	105
12. Pajurangan	723	23	57
13. Curahsawo	412	10	38
Jumlah	8.403	251	533

Sumber data : PLKB Kecamatan Gending

Lanjutan Tabel IV.13.

Desa	Jenis Kontrasepsi		
	MOP	IMPLAN	SUNTIK
1. Banyuanyar Lor	9	23	203
2. Sumberkerang	4	22	383
3. Sebaung	2	30	431
4. Pikatan	0	23	192
5. Bulang	2	20	160
6. Brumbungan Lor	3	15	181
7. Jatiadi	1	18	234
8. Klaseman	2	23	158
9. Pesisir	2	15	72
10. Randupitu	2	17	80
11. Gending	4	20	243
12. Pajurangan	3	29	155
13. Curahsawo	0	19	146
Jumlah	34	274	2.638

Sumber data : PLKB Kecamatan Gending

Lanjutan Tabel IV.13.

Desa	Jenis Kontrasepsi		JUMLAH	%
	PIL	KONDOM		
1. Banyuanyar Lor	190	12	492	78,97
2. Sumberkerang	370	26	895	76,50
3. Sebaung	420	16	1028	75,26
4. Pikatan	170	15	427	79,22
5. Bulang	142	7	375	76,37
6. Brumbungan Lor	160	8	415	75,73
7. Jatiadi	214	13	525	75,54
8. Klaseman	152	27	413	78,07
9. Pesisir	64	2	169	80,09
10. Randupitu	73	2	197	76,95
11. Gending	234	18	649	77,26
12. Pajurangan	303	14	584	80,77
13. Curahsawo	112	5	330	80,10
Jumlah	2.604	165	6499	77,34

Sumber data : PLKB Kecamatan Gending

IV.14. Pencapaian Peserta KB Baru Aktif per Desa Tahun 2010

Desa	Perkiraan Peminat	Pencapaian Jenis Kontrasepsi		
		IUD	MOW	MOP
1. Banyuanyar Lor	94	0	3	0
2. Sumberkerang	165	3	4	0
3. Sebaung	178	26	3	1
4. Pikatan	81	3	1	0
5. Bulang	68	1	4	0
6. Brumbungan Lor	64	0	0	0
7. Jatiadi	92	0	0	0
8. Klaseman	45	7	3	1
9. Pesisir	43	0	0	0
10. Randupitu	29	1	3	0
11. Gending	111	10	2	1
12. Pajurangan	90	8	3	0
13. Curahsawo	56	2	3	0
Jumlah	1116	61	29	3

Sumber data : PLKB Kecamatan Gending

Lanjutan tabel IV.14.

Desa	Pencapaian Jenis Kontrasepsi		
	IMPLAN	SUNTIK	PIL
1. Banyuanyar Lor	10	74	32
2. Sumberkerang	4	119	57
3. Sebaung	3	133	47
4. Pikatan	5	65	27
5. Bulang	8	48	20
6. Brumbungan Lor	6	42	28
7. Jatiadi	11	69	35
8. Klaseman	8	32	20
9. Pesisir	5	17	25
10. Randupitu	7	11	16
11. Gending	4	87	36
12. Pajurangan	8	59	34
13. Curahsawo	4	43	20
Jumlah	83	799	397

Sumber data : PLKB Kecamatan Gending

Lanjutan tabel IV.14.

Desa	Pencapaian Jenis Kontrasepsi		%
	KONDOM	JUMLAH	
1. Banyuanyar Lor	5	124	131,91
2. Sumberkerang	4	191	115,76
3. Sebaung	8	221	124,16
4. Pikatan	6	107	132,10
5. Bulang	5	86	126,47
6. Brumbungan Lor	5	81	126,56
7. Jatiadi	4	119	129,35
8. Klaseman	24	95	211,11
9. Pesisir	5	52	120,93
10. Randupitu	5	43	148,28
11. Gending	6	146	131,53
12. Pajurangan	7	119	132,22
13. Curahsawo	5	77	137,50
Jumlah	89	1461	130,91

Sumber data : PLKB Kecamatan Gending

IV.15. Banyaknya Keluarga Menurut Tahap Kesejahteraan per Desa

Desa	Pra KS	KS I	KS II	KS III	KS III Plus	Jumlah
1. Banyuanyar Lor	119	79	61	526	54	839
2. Sumberkerang	286	250	3	578	291	1.408
3. Sebaung	160	281	625	838	32	1.936
4. Pikatan	172	160	109	161	94	696
5. Bulang	205	202	187	201	70	865
6. Brumbungan Lor	205	285	254	106	41	891
7. Jatiadi	261	515	44	162	12	994
8. Klaseman	188	79	126	402	7	802
9. Pesisir	144	17	124	44	8	337
10. Randupitu	41	130	115	50	6	342
11. Gending	107	182	117	467	90	963
12. Pajurangan	126	113	251	401	101	992
13. Curahsawo	83	55	65	252	39	494
Jumlah	2.097	2.348	2.081	4.188	845	11.559

Sumber data : PLKB Kecamatan Gending

IV.16. Kejadian Nikah, Talak, Rujuk dan Cerai per tahun

Tahun	Banyaknya Kejadian			
	Nikah	Talak	Rujuk	Cerai
2005	333	21	23	-
2006	307	26	25	-
2007	387	31	40	-
2008	358	2	2	-
2009	342	3	10	-
2010	372	-	15	-

Sumber data : Depag Kab Probolinggo

IV.17. Penduduk Menurut Agama yang Dianut per tahun

Tahun	Agama					Jumlah
	Islam	Katolik	Kristen Protestan	Hindu	Budha	
2005	37.382	143	65	-	21	37.611
2006	32.650	145	71	-	25	32.891
2007	33.086	141	63	-	19	33.309
2008	32.863	141	63	-	19	33.086
2009	32.863	141	63	-	19	33.086
2010	48.971	-	35	-	19	49.025

Sumber data : Depag Kab Probolinggo

IV.18. Banyaknya Tempat Ibadah Menurut Jenis per tahun

Tahun	Masjid	Langgal/ Musholah	Gereja	Pura
2005	38	387	-	-
2006	38	387	-	-
2007	38	309	-	-
2008	38	287	-	-
2009	38	287	-	-
2010	39	286	-	-


Sumber data : Depag Kab Probolinggo

IV.19. Banyaknya Jama'ah Haji dirinci per tahun

Tahun	Laki-laki	Perempuan	Jumlah
2005	12	8	20
2006	7	4	11
2007	15	13	28
2008	13	13	26
2009	9	10	19
2010	9	11	20

Sumber data : Depag Kab Probolinggo

Bab V Pertanian



V. PERTANIAN

V.1. Luas Tanam, Panen dan Produksi Tanaman Padi

Desa	Luas (Ha)		Produksi (Ton)	Rata-rata Produksi
	Tanam	Panen		
1. Banyuanyar Lor	54	54	311	5,80
2. Sumberkerang	70	70	408	5,80
3. Sebaung	131	131	760	5,80
4. Pikatan	211	211	1.224	5,80
5. Bulang	416	416	2.412	5,80
6. Brumbungan Lor	433	433	2.514	5,80
7. Jatiadi	317	317	1.841	5,80
8. Klaseman	294	294	1.708	5,80
9. Pesisir	212	212	1.229	5,80
10. Randupitu	110	110	637	5,80
11. Gending	268	268	1.555	5,80
12. Pajurangan	480	480	2.784	5,80
13. Curahsawo	133	133	770	5,80
Jumlah	3.128	3.128	18.152	5,80

Sumber data : Koordinator BPP Gending

V.2. Luas Tanam, Panen dan Produksi Tanaman Jagung

Desa	Luas (Ha)		Produksi (Ton)	Rata-rata Produksi
	Tanam	Panen		
1. Banyuanyar Lor	54	54	696	12,89
2. Sumberkerang	228	228	2.941	12,89
3. Sebaung	185	185	2.382	12,89
4. Pikatan	83	83	1.065	12,89
5. Bulang	109	109	1.402	12,89
6. Brumbungan Lor	52	52	675	12,89
7. Jatiadi	160	160	2.066	12,89
8. Klaseman	12	12	158	12,89
9. Pesisir	-	-	-	-
10. Randupitu	14	14	179	12,89
11. Gending	-	-	-	-
12. Pajurangan	87	87	1.117	12,89
13. Curahsawo	8	8	105	12,89
Jumlah	992	992	12786,88	12,89

Sumber data : Koordinator BPP Gending

V.3. Luas Tanam, Panen dan Produksi Tanaman Bawang Merah

Desa	Luas (Ha)		Produksi (Ton)	Rata-rata Produksi
	Tanam	Panen		
1. Banyuanyar Lor	87	87	1171	13,5
2. Sumberkerang	93	93	1263	13,5
3. Sebaung	16	16	214	13,5
4. Pikatan	1	1	12	13,5
5. Bulang	2	2	30	13,5
6. Brumbungan Lor	1	1	9	13,5
7. Jatiadi	14	14	194	13,5
8. Klaseman	0,44	0,44	6	13,5
9. Pesisir	5	5	66	13,5
10. Randupitu	12	12	158	13,5
11. Gending	2	2	30	13,5
12. Pajurangan	41	41	548	13,5
13. Curahsawo	32	32	438	13,5
Jumlah	306	306	4137,2	13,5

Sumber data : Koordinator BPP Gending

V.4. Luas Areal Tanam dan Produksi Tanaman Cabai Besar

Desa	Luas (Ha)		Produksi (Ton)	Rata-rata Produksi
	Tanam	Panen		
1. Banyuanyar Lor	-	-	-	-
2. Sumberkerang	0,4	0,4	7,0	17,5
3. Sebaung	1,0	1,0	16,0	16,0
4. Pikatan	-	-	-	-
5. Bulang	-	-	-	-
6. Brumbungan Lor	-	-	-	-
7. Jatiadi	-	-	-	-
8. Klaseman	-	-	-	-
9. Pesisir	-	-	-	-
10. Randupitu	-	-	-	-
11. Gending	-	-	-	-
12. Pajurangan	1,0	1,0	16,0	16,0
13. Curahsawo	2,0	2,0	36,0	18,0
Jumlah	4,4	4,4	75,0	17,0

Sumber data : Koordinator BPP Gending

V.5. Luas Areal Tanam dan Produksi Tanaman Cabai Kecil

Desa	Luas (Ha)		Produksi (Ton)	Rata-rata Produksi
	Tanam	Panen		
1. Banyuanyar Lor	11,66	11,66	21,87	1,9
2. Sumberkerang	10,76	10,76	20,18	1,9
3. Sebaung	3,00	3,00	5,63	1,9
4. Pikatan	-	-	-	1,9
5. Bulang	-	-	-	1,9
6. Brumbungan Lor	1,29	1,29	2,41	1,9
7. Jatiadi	0,86	0,86	1,61	1,9
8. Klaseman	-	-	-	1,9
9. Pesisir	-	-	-	1,9
10. Randupitu	0,43	0,43	0,80	1,9
11. Gending	-	-	-	1,9
12. Pajurangan	0,86	0,86	1,61	1,9
13. Curahsawo	2,14	2,14	4,02	1,9
Jumlah	31,00	31,0	58,1	1,9

Sumber data : Koordinator BPP Gending

V.6. Luas Areal Tanam dan Produksi Tanaman Semangka

Desa	Luas (Ha)		Produksi (Ton)	Rata-rata Produksi
	Tanam	Panen		
1. Banyuanyar Lor	1,51	1,33	28,77	21,58
2. Sumberkerang	4,52	4,00	86,30	21,58
3. Sebaung	-	-	-	-
4. Pikatan	1,13	1,00	21,58	21,58
5. Bulang	0,75	0,67	14,38	21,58
6. Brumbungan Lor	-	-	-	-
7. Jatiadi	-	-	-	-
8. Klaseman	-	-	-	-
9. Pesisir	-	-	-	-
10. Randupitu	-	-	-	-
11. Gending	-	-	-	-
12. Pajurangan	12,04	10,67	230,13	21,58
13. Curahsawo	15,05	13,33	287,67	21,58
Jumlah	35,00	31,00	668,83	21,58

Sumber data : Koordinator BPP Gending

V.7. Banyaknya Ternak Besar per Desa

Desa	Sapi Potong	Kerbau	Kuda
1. Banyuanyar Lor	334	-	-
2. Sumberkerang	466	-	-
3. Sebaung	247	-	3
4. Pikatan	214	-	-
5. Bulang	334	-	-
6. Brumbungan Lor	226	-	-
7. Jatiadi	522	-	-
8. Klaseman	430	-	-
9. Pesisir	103	-	-
10. Randupitu	183	-	-
11. Gending	160	-	-
12. Pajurangan	157	-	-
13. Curahsawo	113	-	-
Jumlah	3489	-	3

Sumber data : Mantri Peternakan Kecamatan

V.8. Banyaknya Ternak Kecil per Desa

Desa	Kambing	Domba	Babi
1. Banyuanyar Lor	34	56	-
2. Sumberkerang	84	277	-
3. Sebaung	67	258	-
4. Pikatan	34	22	-
5. Bulang	117	46	-
6. Brumbungan Lor	89	164	-
7. Jatiadi	84	63	-
8. Klaseman	50	45	-
9. Pesisir	22	40	-
10. Randupitu	34	23	-
11. Gending	22	30	-
12. Pajurangan	67	31	-
13. Curahsawo	50	33	-
Jumlah	755	1088	-


Sumber data : Mantri Peternakan Kecamatan

V.9. Banyaknya Ternak Unggas per Desa

Desa	Ayam		Itik
	RAS	Buras	
1. Banyuanyar Lor	-	931	110
2. Sumberkerang	-	1.593	180
3. Sebaung	1.500	2.151	367
4. Pikatan	-	680	202
5. Bulang	-	1.275	243
6. Brumbungan Lor	-	1.239	180
7. Jatiadi	-	2.257	483
8. Klaseman	-	672	944
9. Pesisir	-	560	1.277
10. Randupitu	-	1.593	120
11. Gending	7.500	1.171	778
12. Pajurangan	5.000	993	1.197
13. Curahsawo	-	986	419
Jumlah	14.000	16.100	6.500

Sumber data : Mantri Peternakan Kecamatan

Bab VI Perdagangan



VI. PERDAGANGAN

VI.1. Fasilitas Perdagangan per Desa

Desa	Pasar Umum	Toko	Warung Makanan
1. Banyuanyar Lor	-	12	6
2. Sumberkerang	-	41	12
3. Sebaung	1	73	25
4. Pikatan	-	24	4
5. Bulang	-	7	4
6. Brumbungan Lor	-	24	7
7. Jatiadi	-	15	7
8. Klaseman	1	32	14
9. Pesisir	-	6	2
10. Randupitu	-	8	5
11. Gending	-	29	16
12. Pajurangan	1	57	15
13. Curahsawo	-	12	9
Jumlah	3	340	126


Sumber Data : Monografi Desa

VI.2 Fasilitas Keuangan per Desa

Desa	KUD	Koperasi Lainya	Bank Desa	BRI	BPR
1. Banyuanyar Lor	-	-	1	-	-
2. Sumberkerang	-	-	1	-	-
3. Sebaung	-	1	1	-	-
4. Pikatan	-	-	1	-	-
5. Bulang	-	-	1	-	-
6. Brumbungan Lor	-	-	1	-	-
7. Jatiadi	-	-	1	-	-
8. Klaseman	-	8	1	-	-
9. Pesisir	-	-	1	-	-
10. Randupitu	-	1	1	1	-
11. Gending	-	1	1	-	-
12. Pajurangan	-	-	1	-	-
13. Curahsawo	-	-	1	-	-
Jumlah	-	11	13	1	-

Sumber Data : Monografi Desa

Bab VII Perhubungan



VII. PERHUBUNGAN

VII.1. Banyaknya Alat Komunikasi per Desa

Desa	TV	RADIO	WARTEL	Pelanggan Telpon Kabel
1. Banyuanyar Lor	222	26	-	-
2. Sumberkerang	568	33	-	-
3. Sebaung	1.033	27	1	21
4. Pikatan	621	15	1	6
5. Bulang	721	52	-	18
6. Brumbungan Lor	320	17	-	1
7. Jatiadi	780	166	-	6
8. Klaseman	240	37	1	31
9. Pesisir	154	100	-	3
10. Randupitu	243	113	1	13
11. Gending	375	41	-	117
12. Pajurangan	569	168	-	11
13. Curahsawo	275	16	-	3
Jumlah	6.121	811	4	230

Sumber Data : Monografi Desa

VII.2. Banyaknya Kendaraan Bermotor per Desa

Desa	Sedan/ Station	PICK UP	TRUK	Sepeda Motor
1. Banyuanyar Lor	8	4	-	170
2. Sumberkerang	17	4	7	328
3. Sebaung	39	13	1	991
4. Pikatan	14	5	8	355
5. Bulang	5	5	2	456
6. Brumbungan Lor	9	2	6	329
7. Jatiadi	21	6	7	448
8. Klaseman	31	6	6	380
9. Pesisir	6	1	-	112
10. Randupitu	4	4	7	47
11. Gending	7	16	3	654
12. Pajurangan	42	10	2	459
13. Curahsawo	4	-	1	78
Jumlah	207	76	50	4.807


Sumber Data : Monografi Desa

VII.3. Banyaknya Kendaraan Tidak Bermotor per Desa

Desa	Dokar	Becak	Sepeda
1. Banyuanyar Lor	2	9	310
2. Sumberkerang	-	28	675
3. Sebaung	3	86	768
4. Pikatan	1	15	220
5. Bulang	1	20	372
6. Brumbungan Lor	2	18	252
7. Jatiadi	-	21	482
8. Klaseman	-	7	374
9. Pesisir	-	7	60
10. Randupitu	-	7	171
11. Gending	-	64	353
12. Pajurangan	-	19	504
13. Curahsawo	-	3	115
Jumlah	9	304	4656

Sumber Data : Monografi Desa

Bab VIII Industri



VIII. INDUSTRI

VIII.1. Banyaknya Industri Menurut Klasifikasi per Desa

Desa	Industri		
	Besar	Sedang	Kecil
1. Banyuanyar Lor	-	-	-
2. Sumberkerang	-	-	1
3. Sebaung	1	-	-
4. Pikatan	-	-	1
5. Bulang	-	-	-
6. Brumbungan Lor	-	-	1
7. Jatiadi	-	1	-
8. Klaseman	-	-	1
9. Pesisir	-	-	-
10. Randupitu	1	-	1
11. Gending	1	-	1
12. Pajurangan	-	-	1
13. Curahsawo	-	-	1
Jumlah	3	1	8

Sumber Data : Monografi Desa

Lanjutan Tabel : VIII.1

Desa	Industri Rumah Tangga			
	Meubel	Tahu	Tempe	Krupuk
1. Banyuanyar Lor	3	-	-	1
2. Sumberkerang	1	-	-	-
3. Sebaung	2	-	1	3
4. Pikatan	2	-	-	6
5. Bulang	5	-	-	5
6. Brumbungan Lor	1	-	-	2
7. Jatiadi	6	-	1	2
8. Klaseman	-	-	-	-
9. Pesisir	-	-	-	-
10. Randupitu	1	-	-	-
11. Gending	1	-	-	1
12. Pajurangan	-	-	2	2
13. Curahsawo	-	-	1	-
Jumlah	22	0	5	22

Sumber Data : Monografi Desa

Lanjutan Tabel : VIII.1

Desa	Industri Rumah Tangga		
	Batu Bata	Genteng	Bambu
1. Banyuanyar Lor	-	-	-
2. Sumberkerang	8	2	-
3. Sebaung	-	-	1
4. Pikatan	-	-	-
5. Bulang	1	-	3
6. Brumbungan Lor	-	-	73
7. Jatiadi	-	-	18
8. Klaseman	-	-	1
9. Pesisir	-	-	-
10. Randupitu	-	-	-
11. Gending	7	-	-
12. Pajurangan	-	-	-
13. Curahsawo	-	-	-
Jumlah	16	2	96

Sumber Data : Monografi Desa

VIII.2. Banyaknya Pelanggan Listrik dan Air Minum

Desa	Pelanggan	
	PLN	PDAM
1. Banyuanyar Lor	476	-
2. Sumberkerang	888	-
3. Sebaung	1.263	-
4. Pikatan	523	-
5. Bulang	386	-
6. Brumbungan Lor	324	-
7. Jatiadi	523	-
8. Klaseman	519	-
9. Pesisir	125	-
10. Randupitu	210	-
11. Gending	701	-
12. Pajurangan	912	-
13. Curahsawo	375	-
Jumlah	7.225	-

Bab IX Lingkungan dan Perumahan



IX. LINGKUNGAN & PERUMAHAN

IX.1. Rumah Penduduk Menurut Jenis Dinding

Desa	Jenis Dinding			Jumlah
	Permanen	Semi Permanen	Bambu	
1. Banyuanyar Lor	126	198	276	600
2. Sumberkerang	351	476	375	1.202
3. Sebaung	536	429	429	1.394
4. Pikatan	95	181	210	486
5. Bulang	111	211	355	677
6. Brumbungan Lor	158	220	156	534
7. Jatiadi	194	237	390	821
8. Klaseman	394	152	54	600
9. Pesisir	46	79	60	185
10. Randupitu	99	106	72	277
11. Gending	316	283	239	838
12. Pajurangan	187	264	265	716
13. Curahsawo	105	99	173	377
Jumlah	2.718	2.935	3.054	8.707

Sumber Data : Monografi Kecamatan

IX.2. Rumah Penduduk Menurut Jenis Lantai

Desa	Jenis Lantai			Jumlah
	Tegel	Semen	Tanah	
1. Banyuanyar Lor	125	302	173	600
2. Sumberkerang	299	683	220	1.202
3. Sebaung	514	646	234	1.394
4. Pikatan	82	289	115	486
5. Bulang	111	372	194	677
6. Brumbungan Lor	156	261	117	534
7. Jatiadi	194	432	195	821
8. Klaseman	416	123	61	600
9. Pesisir	48	101	36	185
10. Randupitu	93	107	77	277
11. Gending	314	368	156	838
12. Pajurangan	186	348	182	716
13. Curahsawo	105	159	113	377
Jumlah	2.643	4.191	1.873	8.707

Sumber Data : Monografi Kecamatan

IX.3. Rumah Penduduk Menurut Jenis Atap

Desa	Jenis Atap			Jumlah
	Genteng	Seng	Bambu	
1. Banyuanyar Lor	600	-	-	600
2. Sumberkerang	1.202	-	-	1.202
3. Sebaung	1.394	-	-	1.394
4. Pikatan	486	-	-	486
5. Bulang	677	-	-	677
6. Brumbungan Lor	534	-	-	534
7. Jatiadi	821	-	-	821
8. Klaseman	600	-	-	600
9. Pesisir	185	-	-	185
10. Randupitu	277	-	-	277
11. Gending	838	-	-	838
12. Pajurangan	716	-	-	716
13. Curahsawo	377	-	-	377
Jumlah	8.707	-	-	8.707

Sumber Data : Monografi Kecamatan

IX.4. Banyaknya Sumber Air Minum, Mandi dan Cuci Rumah Tangga per Desa

Desa	Sumur Gali	Pompa	Pompa Mesin	Lainnya	Jumlah
1. Banyuanyar Lor	123	87	22	-	232
2. Sumberkerang	256	45	44	-	345
3. Sebaung	385	36	65	-	486
4. Pikatan	102	26	17	-	145
5. Bulang	147	42	21	-	210
6. Brumbungan Lor	126	34	23	-	183
7. Jatiadi	165	40	26	-	231
8. Klaseman	17	26	359	12	414
9. Pesisir	6	16	10	4	36
10. Randupitu	62	29	15	-	106
11. Gending	128	46	84	1	259
12. Pajurangan	74	39	69	2	184
13. Curahsawo	64	18	27	-	109
Jumlah	1.655	484	782	19	2.940

Sumber Data : Monografi Kecamatan