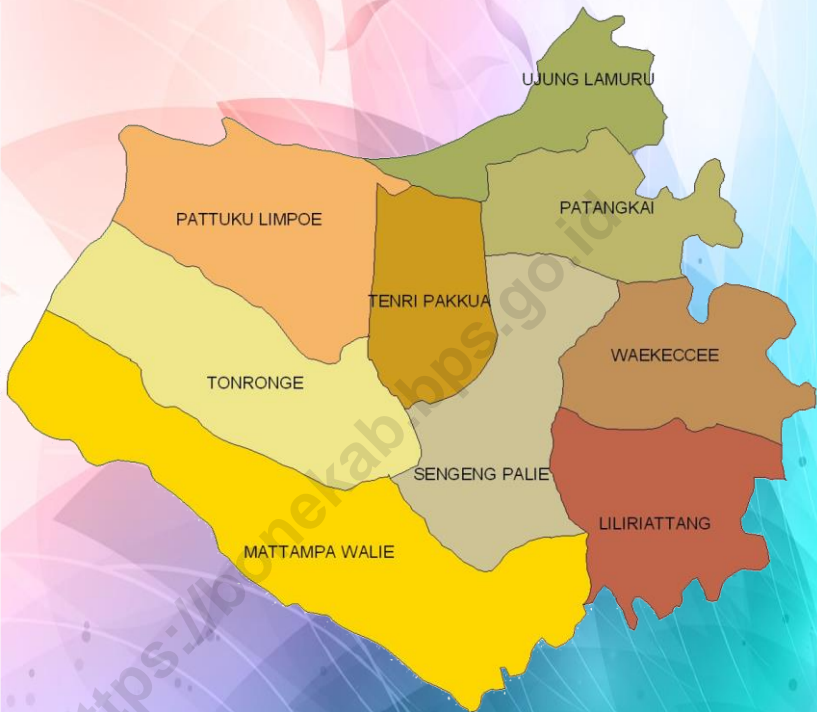


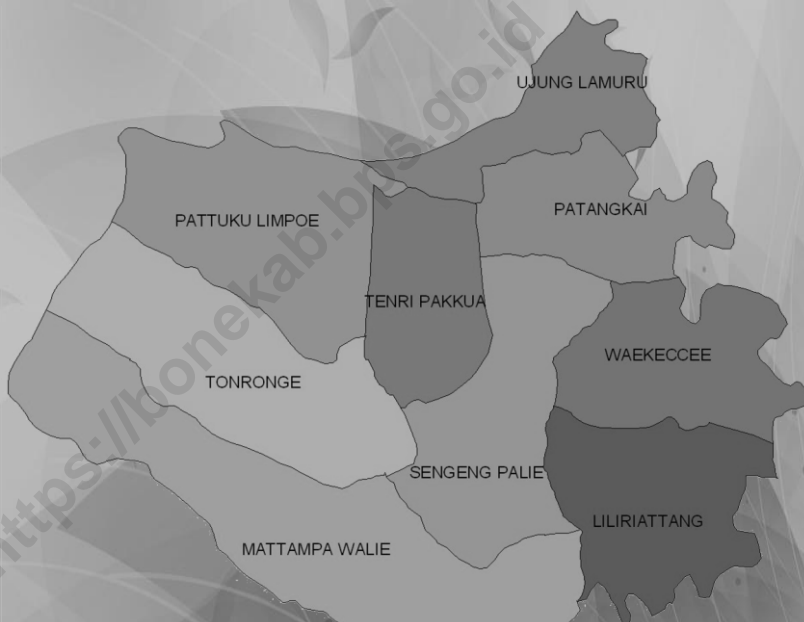
KATALOG : 1102001.7311.130

KECAMATAN LAPPARIAJA DALAM ANGKA 2016



**BADAN PUSAT STATISTIK
KABUPATEN BONE**

KECAMATAN LAPPARIAJA DALAM ANGKA 2016



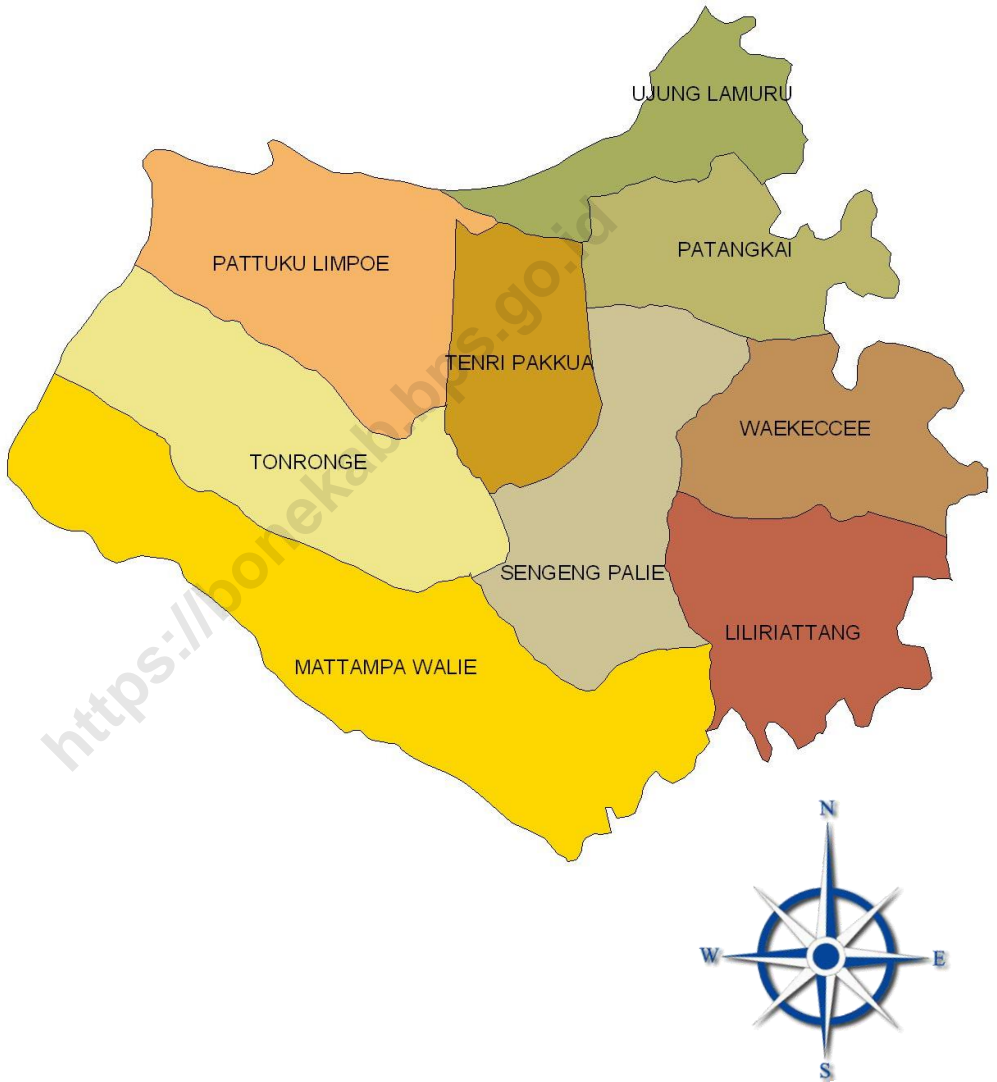
Kecamatan Lappariaja

Dalam Angka 2016

Katalog BPS	: 1002001.7311.130
Nomor Publikasi	: 73110.1615
Ukuran Buku	: 14,8 cm x 21 cm
Jumlah Halaman	: vii + 33
Naskah	: Badan Pusat Statistik Kabupaten Bone
Gambar Kulit	: Badan Pusat Statistik Kabupaten Bone
Diterbitkan oleh	: © Badan Pusat Statistik Kabupaten Bone

Dilarang mengumumkan, mendistribusikan, mengomunikasikan, dan/atau menggandakan sebagian atau seluruh isi buku ini untuk tujuan komersil tanpa izin tertulis dari Badan Pusat Statistik Kabupaten Bone

SKETSA PETA KECAMATAN LAPPARIAJA



KATA PENGANTAR



Buku “KECAMATAN LAPPARIAJA DALAM ANGKA 2015” ini merupakan publikasi tahunan yang diterbitkan oleh Badan Pusat Statistik Kabupaten Bone. Buku ini menyajikan data-data dasar mengenai wilayah Kecamatan Lappariaja untuk dapat dijadikan alat bantu analisis arah pembangunan bagi pihak-pihak yang memerlukan. Publikasi ini terwujud berkat kerjasama dari berbagai pihak. Untuk itu kami menyampaikan terima kasih yang sebesar-besarnya kepada segenap pimpinan instansi/dinas/lembaga pemerintah dan swasta atas bantuan dan peran sertanya dalam penerbitan publikasi ini

Data yang disajikan diperoleh dari berbagai sumber, baik berasal dari sensus dan survei yang dilakukan oleh BPS maupun data yang dikumpulkan dari instansi pemerintah dan swasta yang ada di Kecamatan Lappariaja.

Walaupun publikasi ini telah disiapkan sebaik-baiknya, kekurangan dan kesalahan sangat mungkin terjadi. Untuk penyempurnaan dan peningkatan kualitas publikasi ini tanggapan dan saran-saran dari para pemakai sangat diharapkan.

Watampone, Juli 2016
Kepala BPS Kabupaten Bone



H. Muhammad Asri Lantong, SE

DAFTAR ISI

	Halaman
Halaman Judul	iii
Kata Pengantar	iv
Daftar Isi	v
Tabel 1. 1. Letak dan Klasifikasi Desa/Kelurahan Di Kecamatan Lappariaja Tahun 2015	1
Tabel 1. 2. Luas Desa, Jarak dan Ketinggian dari Permukaan Air Laut Di Kecamatan Lappariaja Tahun 2015	2
Tabel 2. 1. Banyaknya Pegawai Menurut Instansi Pemerintah/BUMN Di Kecamatan Lappariaja Tahun 2015	3
Tabel 2. 2. Banyaknya Lingkungan, Dusun, RW, dan RT Dirinci Menurut Desa/Kelurahan Di Kecamatan Lappariaja Tahun 2015	4
Tabel 2. 3. Banyaknya Kelembagaan Desa Dirinci Menurut Desa/Kelurahan Di Kecamatan Lappariaja Tahun 2015	5
Tabel 3. 1. Banyaknya, Penduduk dan Kepadatan Penduduk Menurut Desa/Kelurahan Di Kecamatan Lappariaja Tahun 2015	6
Tabel 3. 2. Banyaknya Penduduk menurut Jenis Kelamin Dirinci per Desa/ Kelurahan di Kecamatan Lappariaja Tahun 2015	7
Tabel 3. 3. Banyaknya Kelahiran Penduduk Menurut Jenis Kelamin Dirinci per Desa/Kelurahan Di Kecamatan Lappariaja Tahun 2015	8
Tabel 3. 4. Banyaknya Kematian Penduduk Menurut Jenis Kelamin Dirinci per Desa/Kelurahan Di Kecamatan Lappariaja Tahun 2015	9

Tabel 3. 5.	Banyaknya Penduduk yang Berumur 7-15 Tahun menurut Desa/ Kelurahan di Kecamatan Lappariaja Tahun 2015	10
Tabel 4. 1.	Banyaknya Sekolah, Kelas, Murid dan Guru TK Menurut Desa/ Kelurahan Di Kecamatan Lappariaja Tahun 2015	11
Tabel 4. 2.	Banyaknya Sekolah, Kelas, Murid dan Guru SD Negeri Menurut Desa/Kelurahan Di Kecamatan Lappariaja Tahun 2015	12
Tabel 4. 3.	Banyaknya Sekolah, Kelas, Murid dan Guru SD Inpres Menurut Desa/Kelurahan Di Kecamatan Lappariaja Tahun 2015	13
Tabel 4. 4.	Banyaknya Sekolah, Kelas, Murid dan Guru SLTP Negeri Menurut Desa/Kelurahan Di Kecamatan Lappariaja Tahun 2015	14
Tabel 4. 5.	Banyaknya Sekolah, Kelas, Murid dan Guru SLTA Negeri Menurut Desa/Kelurahan Di Kecamatan Lappariaja Tahun 2015	15
Tabel 4. 6.	Banyaknya Sekolah, Murid dan Guru Menurut Jenjang Madrasah Dirinci per Desa/Kelurahan Di Kecamatan Lappariaja Tahun 2015	16
Tabel 4. 7.	Banyaknya Akseptor Keluarga Berencana Menurut Alat Kontrasepsi yang Digunakan Di Kecamatan Lappariaja Tahun 2009-2015	17
Tabel 4. 8.	Banyaknya Dokter, Para Medis dan Dukun Bayi Menurut Desa/ Kelurahan Di Kecamatan Lappariaja Tahun 2015	18
Tabel 4. 9.	Banyaknya Fasilitas Kesehatan Masyarakat Menurut Desa/ Kelurahan Di Kecamatan Lappariaja Tahun 2015	19
Tabel 4. 10.	Penduduk Menurut Agama Dirinci Menurut Desa/Kelurahan Di Kecamatan Lappariaja Tahun 2015	20
Tabel 4. 11.	Banyaknya Tempat Ibadah Menurut Desa/Kelurahan Di Kecamatan Lappariaja Tahun 2015	21
Tabel 4. 12.	Banyaknya Nikah, Cerai dan Rujuk Menurut Desa/Kelurahan Di Kecamatan Lappariaja Tahun 2015	22

Tabel 4. 13. Banyaknya Fasilitas Lapangan Olahraga menurut Desa/ Kelurahan di Kecamatan Lappariaja tahun 2015	23
Tabel 5. 1. Luas Sawah dan Tanah Kering Menurut Desa/Kelurahan Di Kecamatan Lappariaja Tahun 2015	24
Tabel 5. 2. Luas Tanah Kering Menurut Penggunaannya Dirinci per Desa/ Kelurahan Di Kecamatan Lappariaja Tahun 2015	25
Tabel 5. 3. Luas Tanah Sawah Menurut Jenis Pengairan Dirinci per Desa/ Kelurahan Di Kecamatan Lappariaja Tahun 2015	26
Tabel 5. 4. Banyaknya Produksi Tanaman Pangan dan Palawija Menurut Jenisnya Di Kecamatan Lappariaja Tahun 2009-2015 (Ton)	27
Tabel 5. 5. Banyaknya Produksi Tanaman Sayuran Menurut Jenisnya Di Kecamatan Lappariaja Tahun 2009-2015 (Kuintal)	28
Tabel 5. 6. Banyaknya Produksi Buah-Buahan Menurut Jenisnya Di Kecamatan Lappariaja Tahun 2009-2015 (Kuintal)	29
Tabel 5. 7. Banyaknya Produksi Tanaman Perkebunan Rakyat Menurut Jenisnya Di Kecamatan Lappariaja Tahun 2009-2015 (Ton)	30
Tabel 5. 8. Populasi Ternak dan Unggas Menurut Jenisnya Di Kecamatan Lappariaja Tahun 2009-2015 (Ekor)	31
Tabel 6. Banyaknya Tempat Pemasaran/Pasar, Menurut Jenisnya Dirinci per Desa/Kelurahan Di Kecamatan Lappariaja Tahun 2015	32
Tabel 7. Realisasi Penerimaan Pajak Bumi Dan Bangunan Dirinci Per Desa /Kelurahan Di Kecamatan Lappariaja Tahun 2015.....	33

TABEL 1.1
LETAK DAN KLASIFIKASI DESA/KELURAHAN DI KECAMATAN LAPPARIAJA
TAHUN 2015

Kode	Desa/ Kelurahan	Letak Desa		Klasifikasi Desa		
		Pantai	Bukan Pantai	Swadaya	Swakarya	Swa- sembada
(1)	(2)	(3)	(4)	(5)	(6)	(7)
001	Mattampa Walie	-	√	-	√	-
002	Lili Riattang	-	√	-	√	-
003	Waekecece	-	√	-	√	-
004	Sengeng Palie	-	√	-	√	-
005	Tonrongnge	-	√	-	√	-
006	Tenri Pakkua	-	√	-	√	-
007	Pattuku Limpoe	-	√	-	√	-
008	Ujung Lamuru	-	√	-	√	-
009	Patangkai	-	√	-	√	-
JUMLAH		-	9	-	9	-

Sumber : Dinas PMK Kecamatan

TABEL 1.2
 LUAS DESA, JARAK DAN KETINGGIAN DARI PERMUKAAN AIR LAUT
 MENURUT DESA/KELURAHAN DI KECAMATAN LAPPARIAJA TAHUN 2015

Kode	Desa/ Kelurahan	Luas (km ²)	Jarak (km)		Ketinggian Permukaan Air Laut (m)
			Dari Ibukota Kecamatan	Dari Ibukota Kabupaten	
(1)	(2)	(3)	(4)	(5)	(6)
001	Mattampa Walie	15,80	10	66	221
002	Lili Riattang	23,00	8	64	221
003	Waekecece	13,00	7	63	221
004	Sengeng Palie	16,00	6	62	221
005	Tonrongnge	14,20	14	70	221
006	Tenri Pakkua	13,84	6	62	221
007	Pattuku Limpoe	14,16	7	63	221
008	Ujung Lamuru	13,25	3	59	221
009	Patangkai	14,75	1	56	221
Jumlah		138,00	XXX	XXX	XXX

Sumber : Kantor Kecamatan

TABEL 2.1
BANYAKNYA PEGAWAI MENURUT INSTANSI PEMERINTAH/BUMN
DI KECAMATAN LAPPARIAJA TAHUN 2015

No.	Instansi/BUMN	Banyaknya Pegawai
(1)	(2)	(3)
1.	Kantor Camat	18
2.	Kandep Dikbudcam (Tidak Termasuk Guru)	15
3.	Puskesmas (Tidak Termasuk Dokter)	29
4.	Koramil 1407 - 04 Wirabuana	19
5.	Kapolsektip	20
6.	Kantor Urusan Agama	3
7.	Kantor Cabang Dinas Pertanian Kecamatan	1
8.	Badan Penyuluh Kecamatan	7
9.	Badan Pusat Statistik (BPS)	1
10.	SMP/MAN	28
11.	PLN	17
12.	KBKS	2
Jumlah		160

Sumber : Kantor Kecamatan

TABEL 2.2
BANYAKNYA LINGKUNGAN, DUSUN, RW & RT MENURUT DESA/KELURAHAN
DI KECAMATAN LAPPARIAJA TAHUN 2015

Kode	Desa/Kelurahan	Lingkungan	Dusun	RW	RT
(1)	(2)	(3)	(4)	(5)	(6)
001	Mattampa Walie	-	4	-	13
002	Lili Riattang	-	3	-	13
003	Waekecece	-	5	-	14
004	Sengeng Palie	-	3	-	14
005	Tonrongnge	-	4	-	13
006	Tenri Pakkua	-	3	-	13
007	Pattuku Limpoe	-	4	-	19
008	Ujung Lamuru	-	4	-	16
009	Patangkai	-	4	-	12
JUMLAH		-	34	-	127

Sumber : Kantor Kecamatan

TABEL 2.3
 BANYAKNYA KELEMBAGAAN DESA MENURUT DESA/KELURAHAN
 DI KECAMATAN LAPPARIAJA TAHUN 2015

Kode	Desa/Kelurahan	LKMD	Kepemudaan	P2A
(1)	(2)	(3)	(4)	(5)
001	Mattampa Walie	1	1	-
002	Lili Riattang	1	1	-
003	Waekecece	1	1	-
004	Sengeng Palie	1	1	-
005	Tonrongnge	1	1	-
006	Tenri Pakkua	1	1	-
007	Pattuku Limpoe	1	1	-
008	Ujung Lamuru	1	1	-
009	Patangkai	1	1	-
JUMLAH		9	9	-

Sumber : Kasie PMK Kecamatan

TABEL 3.1
 BANYAKNYA PENDUDUK DAN KEPADATAN PENDUDUK
 MENURUT DESA/KELURAHAN DI KECAMATAN LAPPARIAJA
 TAHUN 2015

Kode	Desa/Kelurahan	Penduduk	Luas (km ²)	Kepadatan Penduduk
(1)	(2)	(3)	(4)	(5)
001	Mattampa Walie	2.648	15,80	166
002	Lili Riattang	3.095	23,00	133
003	Waekecece	2.053	13,00	157
004	Sengeng Palie	3.062	16,00	190
005	Tonrongnge	1.987	14,20	139
006	Tenri Pakkua	2.351	13,84	168
007	Pattuku Limpoe	2.737	14,16	192
008	Ujung Lamuru	2.703	13,25	202
009	Patangkai	3.101	14,75	209
JUMLAH		23.737	138,00	1556

Sumber : BPS Kab.Bone

TABEL 3.2
**BANYAKNYA PENDUDUK MENURUT JENIS KELAMIN MENURUT DESA/
 KELURAHAN DI KECAMATAN LAPPARIAJA TAHUN 2015**

Kode	Desa/Kelurahan	Laki-Laki	Perempuan	Jumlah
(1)	(2)	(3)	(4)	(5)
001	Mattampa Walie	1.243	1.405	2.648
002	Lili Riattang	1.556	1.539	3.095
003	Waekecece	983	1.070	2.053
004	Sengeng Palie	1.474	1.588	3.062
005	Tonrongnge	931	1.056	1.987
006	Tenri Pakkua	1.103	1.248	2.351
007	Pattuku Limpoe	1.312	1.425	2.737
008	Ujung Lamuru	1.231	1.472	2.703
009	Patangkai	1.501	1.600	3.101
JUMLAH		11.334	12.403	23.737

Sumber : BPS Kab.Bone

TABEL 3.3
BANYAKNYA KELAHIRAN PENDUDUK MENURUT JENIS KELAMIN DIRINCI PER
DESA/KELURAHAN DI KECAMATAN LAPPARIAJA TAHUN 2015

Kode	Desa/ Kelurahan	Lahir		
		Pria	Wanita	Jumlah
(1)	(2)	(3)	(4)	(5)
001	Matt. Walie	35	22	57
002	Lili Riattang	31	19	50
003	Waekecee	21	15	36
004	Sengeng Palie	19	9	28
005	Tonrongnge	11	7	18
006	Tenri Pakkua	20	15	35
007	Pattuku Limpoe	21	19	40
008	Ujung Lamuru	31	16	47
009	Patangkai	32	24	56
Tahun 2016		221	146	367

Sumber : Hasil Registrasi Penduduk

TABEL 3.4
BANYAKNYA KEMATIAN PENDUDUK MENURUT JENIS KELAMIN DIRINCI PER
DESA/KELURAHAN DI KECAMATAN LAPPARIAJA TAHUN 2015

Kode	Desa/ Kelurahan	Mati		
		Pria	Wanita	Jumlah
(1)	(2)	(3)	(4)	(5)
001	Matt. Walie	6	4	10
002	Lili Riattang	7	6	13
003	Waekecee	5	2	7
004	Sengeng Palie	10	11	21
005	Tonrongnge	4	1	5
006	Tenri Pakkua	6	5	11
007	Pattuku Limpoe	5	4	9
008	Ujung Lamuru	5	4	9
009	Patangkai	9	3	12
Tahun 2015		57	40	97

Sumber : Hasil Registrasi Penduduk

TABEL 3.5
BANYAKNYA PENDUDUK YANG BERUMUR 7-15 TAHUN MENURUT
DESA/KELURAHAN DI KECAMATAN LAPPARIAJA TAHUN 2015

Kode	Desa/ Kelurahan	Masih Bersekolah	Bekerja	Jumlah
(1)	(2)	(3)	(4)	(5)
001	Matt. Walie	483	155	638
002	Lili Riattang	716	142	858
003	Waেকেcece	383	108	491
004	Sengeng Palie	658	129	787
005	Tonrongge	278	73	351
006	Tenri Pakkua	375	160	535
007	Pattuku Limpoe	532	189	721
008	Ujung Lamuru	616	197	813
009	Patangkai	748	150	898
Jumlah		4.789	1.303	6.092

Sumber : Kantor Kecamatan

TABEL 4.1
BANYAKNYA SEKOLAH, KELAS, MURID DAN GURU TK MENURUT DESA/
KELURAHAN DI KECAMATAN LAPPARIAJA TAHUN 2015

Kode	Desa/ Kelurahan	Banyaknya			
		Sekolah	Kelas	Murid	Guru
(1)	(2)	(3)	(4)	(5)	(6)
001	Mattampa Walie	4	4	105	13
002	Lili Riattang	1	1	61	4
003	Waekecece	3	3	69	9
004	Sengeng Palie	2	2	44	5
005	Tonrongnge	1	1	35	3
006	Tenri Pakkua	1	2	90	8
007	Pattuku Limpoe	2	3	67	7
008	Ujung Lamuru	1	2	71	6
009	Patangkai	2	3	73	7
JUMLAH		17	21	586	62

Sumber : UPTD PENDIDIKAN

TABEL 4.2
 BANYAKNYA SEKOLAH, KELAS, MURID DAN GURU SD NEGERI MENURUT
 DESA/KELURAHAN DI KECAMATAN LAPPARIAJA TAHUN 2015

Kode	Desa/Kelurahan	Banyaknya				
		Sekolah	Kelas	Rombel	Murid	Guru
(1)	(2)	(3)	(4)	(5)	(6)	(7)
001	Mattampa Walie	1	5	7	205	10
002	Lili Riattang	1	6	6	119	10
003	Waekecece	1	5	6	90	11
004	Sengeng Palie	-	-	-	-	-
005	Tonrongnge	-	-	-	-	-
006	Tenri Pakkua	1	6	6	160	11
007	Pattuku Limpoe	1	10	12	302	16
008	Ujung Lamuru	-	-	-	-	-
009	Patangkai	3	19	19	350	31
JUMLAH		8	51	59	1.050	89

Sumber : UPTD PENDIDIKAN

TABEL 4.3
BANYAKNYA SEKOLAH, KELAS, MURID DAN GURU SD INPRES MENURUT
DESA/KELURAHAN DI KECAMATAN LAPPARIAJA TAHUN 2015

Kode	Desa/Kelurahan	Banyaknya				
		Sekolah	Kelas	Rombel	Murid	Guru
(1)	(2)	(3)	(4)	(5)	(6)	
001	Mattampa Walie	2	13	14	270	23
002	Lili Riattang	1	8	7	140	9
003	Waekecece	3	18	18	206	26
004	Sengeng Palie	-	-	-	-	-
005	Tonrongge	-	-	-	-	-
006	Tenri Pakkua	-	-	-	-	-
007	Pattuku Limpoe	1	6	11	222	12
6008	Ujung Lamuru	1	6	6	139	11
009	Patangkai	1	6	6	152	11
JUMLAH		9	62	62	1.137	102

Sumber : UPTD PENDIDIKAN

TABEL 4.4
BANYAKNYA SEKOLAH, KELAS, MURID DAN GURU SLTP NEGERI MENURUT
DESA/ KELURAHAN DI KECAMATAN LAPPARIAJA TAHUN 2015

Kode	Desa/Kelurahan	Banyaknya				
		Sekolah	Kelas	Murid	Guru	Honor
(1)	(2)	(3)	(4)	(5)	(6)	(7)
001	Mattampa Walie	1	4	92	10	7
002	Lili Riattang	1	13	274	16	6
003	Waekecece	-	-	-	-	-
004	Sengeng Palie	-	-	-	-	-
005	Tonrongnge	-	-	-	-	-
006	Tenri Pakkua	-	-	-	-	-
007	Pattuku Limpoe	1	10	359	18	4
008	Ujung Lamuru	-	-	-	-	-
009	Patangkai	1	22	645	38	6
JUMLAH		4	48	1.370	82	23

Sumber : UPTD PENDIDIKAN

TABEL 4.5
BANYAKNYA SEKOLAH, KELAS, MURID DAN GURU SLTA NEGERI MENURUT
DESA/ KELURAHAN DI KECAMATAN LAPPARIAJA TAHUN 2015

Kode	Desa/Kelurahan	Banyaknya			
		Sekolah	Kelas	Murid	Guru
(1)	(2)	(3)	(4)	(5)	(6)
001	Mattampa Walie	-	-	-	-
002	Lili Riattang	-	-	-	-
003	Waekecece	1	4	90	10
004	Sengeng Palie	-	-	-	-
005	Tonrongge	-	-	-	-
006	Tenri Pakkua	-	-	-	-
007	Pattuku Limpoe	-	-	-	-
008	Ujung Lamuru	-	-	-	-
009	Patangkai	1	34	1.185	50
JUMLAH		2	38	1.275	60

Sumber : UPTD PENDIDIKAN

TABEL 4.6
 BANYAKNYA SEKOLAH, KELAS, MURID DAN GURU MENURUT JENJANG
 MADRASAH DIRINCI PER DESA/KELURAHAN DI KECAMATAN LAPPARIAJA TAHUN
 2015

Kode	Desa/ Kelurahan	Ibtidaiyah			Tsanawiyah		
		Sekolah	Murid	Guru	Sekolah	Murid	Guru
(1)	(2)	(3)	(4)	(5)	(6)	(7)	(8)
001	Mattampa Walie	-	-	-	-	-	-
002	Lili Riattang	-	-	-	-	-	-
003	Waekecece	1	92	14	1	76	14
004	Sengeng Palie	2	213	18	-	-	-
005	Tonrongnge	1	231	12	1	197	12
006	Tenri Pakkua	1		9	-	-	-
007	Pattuku Limpoe	-	-	-	-	-	-
008	Ujung Lamuru	1	103	13	-	-	-
009	Patangkai	-	-	-	2	663	63
JUMLAH		6	789	65	4	936	89

Sumber : UPTD PENDIDIKAN

TABEL 4.7
 BANYAKNYA AKSEPTOR KELUARGA BERENCANA MENURUT ALAT
 KONTRASEPSI YANG DIGUNAKAN DESA/KELURAHAN DI KECAMATAN LAPPARIAJA
 TAHUN 2010-2015

No.	Jenis Kontrasepsi	2012	2013	2014	2015
(1)	(2)	(3)	(4)	(5)	(6)
1	IUD	12	12	12	11
2	PIL	698	679	453	534
3	MO	0	0	0	0
4	Implant	39	21	17	7
5	Suntikan	714	767	1022	1232
6	Kondom	58	48	51	12
Jumlah		1.521	1.527	1.538	1.796

Sumber : KBKS Kecamatan

TABEL 4.8
**BANYAKNYA DOKTER, PARA MEDIS DAN DUKUN BAYI MENURUT DESA/
 KELURAHAN DI KECAMATAN LAPPARIAJA TAHUN 2015**

Kode	Desa/ Kelurahan	Dokter			Para Medis		Dukun Bayi
		Spesialis	Gigi	Umum	Perawat	Bidan	
(1)	(2)	(3)	(4)	(5)	(6)	(7)	(8)
001	Matt. Walie	-	-	-	-	2	2
002	Lili Riattang	-	-	-	-	2	2
003	Waekecece	-	-	-	-	3	1
004	Sengeng Palie	-	-	-	-	2	3
005	Tonrongnge	-	-	-	-	1	4
006	Tenri Pakkua	-	-	-	-	2	2
007	Pattuku Limpoe	-	-	-	1	1	2
008	Ujung Lamuru	-	-	-	-	-	3
009	Patangkai	-	1	1	2	1	1
JUMLAH		-	1	1	3	14	19

Sumber : UPTD KESEHATAN

TABEL 4.9
**BANYAKNYA FASILITAS KESEHATAN MASYARAKAT MENURUT DESA/
 KELURAHAN DI KECAMATAN LAPPARIAJA TAHUN 2015**

Kode	Desa/ Kelurahan	Rumah Sakit	Puskesmas / Pustu	Polindes	Posyandu
(1)	(2)	(3)	(4)	(5)	(6)
001	Matt. Walie	-	-	-	3
002	Lili Riattang	-	-	-	2
003	Waekecece	-	1	-	2
004	Sengeng Palie	-	-	-	2
005	Tonrongnge	-	-	-	1
006	Tenri Pakkua	-	1	-	2
007	Patt. Limpoe	-	1	-	2
008	Ujung Lamuru	-	-	-	2
009	Patangkai	-	1	-	2
JUMLAH		-	3	-	18

Sumber : UPTD KESEHATAN

TABEL 4.10
BANYAKNYA PENDUDUK MENURUT AGAMA DIRINCI PER DESA/KELURAHAN
DI KECAMATAN LAPPARIAJA TAHUN 2015

Kode	Desa/ Kelurahan	Islam	Khatolik	Protestan	Hindu	Budha	Jumlah
(1)	(2)	(3)	(4)	(5)	(6)	(7)	(8)
001	Matt. Walie	2.648	-	-	-	-	
002	Lili Riattang	3.095	-	-	-	-	
003	Waekecece	2.053	-	-	-	-	
004	Sengeng Palie	3.062	-	-	-	-	
005	Tonrongnge	1.987	-	-	-	-	
006	Tenri Pakkua	2.351	-	-	-	-	
007	Patt. Limpoe	2.373	-	-	-	-	
008	Ujung Lamuru	2.703	-	-	-	-	
009	Patangkai	3.101	10	-	-	-	
JUMLAH		23.737	10	-	-	-	23.737

Sumber : KUA Kecamatan

TABEL 4.11
BANYAKNYA TEMPAT IBADAH MENURUT DESA/KELURAHAN DI KECAMATAN
LAPPARIAJA TAHUN 2015

Kode	Desa/ Kelurahan	Mesjid	Langgar/ Mushollah	Gereja	Kuil/ Vihara
(1)	(2)	(3)	(4)	(5)	(6)
001	Matt. Walie	7	-	-	-
002	Lili Riattang	9	1	-	-
003	Waekeccce	7	-	-	-
004	Sengeng Palie	6	4	-	-
005	Tonrongge	4	1	-	-
006	Tenri Pakkua	3	3	-	-
007	Patt. Limpoe	5	-	-	-
008	Ujung Lamuru	7	-	-	-
009	Patangkai	7	1	-	-
JUMLAH		55	10	-	-

Sumber : KUA Kecamatan

TABEL 4.12
 BANYAKNYA NIKAH, CERAI DAN RUJUK MENURUT DESA/KELURAHAN DI
 KECAMATAN LAPPARIAJA TAHUN 2015

Kode	Desa/Kelurahan	Nikah	Cerai	Rujuk
(1)	(2)	(3)	(4)	(5)
001	Matt. Walie	13	2	-
002	Lili Riattang	23	2	-
003	Waekecce	12	1	-
004	Sengeng Palie	19	1	-
005	Tonrongnge	13	-	-
006	Tenri Pakkua	16	1	-
007	Patt. Limpoe	22	1	-
008	Ujung Lamuru	36	2	-
009	Patangkai	40	2	-
JUMLAH		194	11	-

Sumber : KUA Kecamatan

TABEL 4.13
BANYAKNYA FASILITAS LAPANGAN OLAHRAGA MENURUT DESA/KELURAHAN
DI KECAMATAN LAPPARIAJA TAHUN 2015

Kode	Desa/Kelurahan	Sepak Bola	Bola Volli	Tenis Lap.	Bulu Tangkis	Tenis Meja	Lain nya
(1)	(2)	(3)	(4)	(5)	(6)	(7)	(8)
001	Matt. Walie	1	2	-	-	1	2
002	Lili Riattang	1	2	-	1	2	3
003	Waekecce	-	2	-	1	1	2
004	Sengeng Palie	1	2	-	1	2	1
005	Tonrongge	1	2	-	-	1	2
006	Tenri Pakkua	1	2	-	-	2	2
007	Patt. Limpoe	1	2	-	1	2	1
008	Ujung Lamuru	1	2	-	-	1	2
009	Patangkai	1	3	1	1	4	4
JUMLAH		8	19	1	5	16	19

Sumber : Kantor Kecamatan

TABEL 5.1
 LUAS SAWAH DAN TANAH KERING MENURUT DESA/KELURAHAN
 DI KECAMATAN LAPPARIAJA TAHUN 2015

Kode	Desa/Kelurahan	Sawah (Ha)	Tanah Kering (Ha)
(1)	(2)	(3)	(4)
001	Mattampa Walie	475	1.105
002	Lili Riattang	166	639
003	Waekecce	486	814
004	Sengeng Palie	1.077	523
005	Tonrongge	248	1.172
006	Tenri Pakkua	603	781
007	Pattuku Limpoe	235	1.181
008	Ujung Lamuru	450	875
009	Patangkai	400	1.075
Jumlah		5.635	8.165

Sumber : SP V.A. Koordinator Statistik Kecamatan

TABEL 5.2
**LUAS TANAH KERING MENURUT PENGGUNAANNYA DIRINCI PER DESA/
 KELURAHAN DI KECAMATAN LAPPARIAJA TAHUN 2015 (HA)**

Kode	Desa/ Kelurahan	Jenis Tanah Kering		
		Lahan Pertanian	Bukan Lahan Pertanian	Jumlah
(1)	(2)	(3)	(4)	(5)
001	Matt. Walie	923	182	1.105
002	Lili Riattang	520	119	639
003	Waekecece	669	145	814
004	Sengeng Palie	353	170	523
005	Tonrongnge	928	244	1.172
006	Tenri Pakkua	769	12	781
007	Patt. Limpoe	1.061	120	1.181
008	Uj. Lamuru	776	99	875
009	Patangkai	1.044	31	1.075
Jumlah		7.043	1.122	8.165

Sumber : SP V.A. Koordinator Statistik Kecamatan

TABEL 5.3
**LUAS AREAL SAWAH MENURUT JENIS PENGAIRAN DIRINCI PER DESA/
 KELURAHAN DI KECAMATAN LAPPARIAJA TAHUN 2015 (HA)**

Kode	Desa/ Kelurahan	Pengairan Teknis	Pengairan Setengah Teknis	T. Hujan/ P. Surut/ Lainnya	Jumlah
(1)	(2)	(3)	(4)	(5)	(6)
001	Matt. Walie	-	325	150	475
002	Lili Riattang	-	-	1.661	1.661
003	Waekecce	-	33	453	486
004	Sengeng Palie	-	925	152	1.077
005	Tonrongge	-	-	248	248
006	Tenri Pakkua	149	284	170	603
007	Patt. Limpoe	-	150	85	235
008	Ujung Lamuru	-	-	450	450
009	Patangkai	-	-	400	400
Jumlah		149	1.717	3.769	5.635

Sumber : SP V.A. Koordinator Statistik Kecamatan

TABEL 5.4
BANYAKNYA PRODUKSI TANAMAN PANGAN DAN PALAWIJA MENURUT
JENISNYA DI KECAMATAN LAPPARIAJA TAHUN 2012-2015 (TON)

No.	Jenis Tanaman	2012	2013	2014	2015
(1)	(2)	(3)	(4)	(5)	(6)
1.	Padi Sawah	34.308	38.820	40.631	40.856
2.	Padi Ladang	-	1.563	1.723	1.723
3.	Jagung	11.681	15.363	2.080	4.418
4.	Ubi Jalar	305	377	146	46
5.	Ubi Kayu	396	258	144	112
6.	Kacang Tanah	327	889	997	121
7.	Kacang Kedele	2.421	940	1.993	2314
8.	Kacang Hijau	519	175	153	101

Sumber : Dinas Pertanian Tanaman Pangan Kabupaten Bone

TABEL 5.5
BANYAKNYA PRODUKSI TANAMAN SAYURAN MENURUT JENISNYA DI
KECAMATAN LAPPARIAJA TAHUN 2012 – 2015 (KUINTAL)

No.	Jenis Sayuran	2012	2013	2014	2015
(1)	(2)	(3)	(4)	(5)	(6)
1.	Bawang Merah	-	-	-	-
2.	Bawang Putih	-	-	-	-
3.	Bawang Daun	-	-	-	-
4.	Petsai	129	501	-	497
5.	Cabe Rawit	909	385	605	449
6.	Tomat	887	719	845	627
7.	Kentang	147	-	-	-
8.	Ketimun	819	668	554	478
9.	Labu Siam	973	692	593	464
10.	Terung	1.035	858	710	425
11.	Kacang Panjang	958	1.009	823	631
12.	Kangkung	915	681	526	554

Sumber : Dinas Pertanian Tanaman Pangan Kabupaten Bone

TABEL 5.6
BANYAKNYA PRODUKSI TANAMAN BUAH-BUAHAN MENURUT JENISNYA DI
KECAMATAN LAPPARIAJA TAHUN 2012-2015 (KUINTAL)

No.	Jenis Buah-Buahan	2012	2013	2014	2015
(1)	(2)	(3)	(4)	(5)	(6)
1.	Duku/Langsar	55	55	55	55
2.	Jeruk Keprok	601	725	758	318
3.	Sukun	3.164	3.164	3.164	2.164
4.	Durian	20	20	20	20
5.	Alpukat	17	24	24	24
6.	Mangga	742	6.899	6.899	6.585
7.	Rambutan	908	464	464	464
8.	Jambu Biji	2.862	2.862	2.862	2.862
9.	Sawo	-	-	-	-
10.	Pepaya	349	826	826	940
11.	Pisang	5.379	5.379	5.378	5.455
12.	Nenas	64	64	65	65
13.	Nangka	2.216	2.988	2.790	2.810
14.	Belimbing	-	-	-	-

Sumber : Dinas Pertanian Tanaman Pangan Kabupaten Bone

TABEL 5.7
BANYAKNYA PRODUKSI TANAMAN PERKEBUNAN RAKYAT MENURUT
JENISNYA DI KECAMATAN LAPPARIAJA TAHUN 2012-2015 (TON)

No.	Jenis Tanaman	2012	2013	2014	2015
(1)	(2)	(3)	(4)	(5)	(6)
1.	Kelapa	1.009	986	840	875
2.	Kopi	1	1	1	1
3.	Kapok	14	14	14	14
4.	Cengkeh	-	-	-	-
5.	Pala	0,25	0,24	0,24	0,24
6.	Lada	-	-	-	-
7.	Kakao	1.647	1.647	1.208	1.352
8.	Kemiri	2.145	2.145	1.635	538
9.	Jambu Mete	169	169	89	86
10.	Obat-Obatan	25	25	25	25
11.	Kapas	-	-	-	-
12.	Vanili	2	1,3	1,3	1,1
13.	Tembakau Rakyat	60.75	5,12	-	-
14.	Pinang	-	-	-	-

Sumber : Dinas Perkebunan dan Kehutanan Kabupaten Bone

TABEL 5.8
POPULASI TERNAK DAN UNGGAS MENURUT JENISNYA DI KECAMATAN
LAPPARIAJA TAHUN 2012-2015 (Ekor)

No.	Jenis Ternak	2012	2013	2014	2015
(1)	(2)	(3)	(4)	(5)	(6)
1.	Sapi	10.525	10.154	10.359	11.539
2.	Kerbau	10	4	54	56
3.	Kuda	42	48	82	82
4.	Kambing	609	539	591	619
5.	Ayam Buras	149.540	110.864	119.560	148.566
6.	Ayam Ras Petelur	6.299	435	487	545
7.	Itik	2.665	2.680	3.904	5.212

Sumber : Dinas Peternakan Kabupaten Bone

TABEL 6.
 BANYAKNYA TEMPAT PEMASARAN/PASAR, MENURUT JENISNYA DIRINCI PER
 DESA/KELURAHAN DI KECAMATAN LAPPARIAJA TAHUN 2016

Kode	Desa/Kelurahan	Pasar Umum	Pasar Hewan	Tempat Pelelangan Ikan
(1)	(2)	(3)	(4)	(5)
001	Matt. Walie	1	-	-
002	Lili Riattang	-	-	-
003	Waekecece	-	-	-
004	Sengeng Palie	1	-	-
005	Tonrongnge	2	-	-
006	Tenri Pakkua	-	-	-
007	Patt. Limpoe	2	-	-
008	Uj. Lamuru	1	-	-
009	Patangkai	-	-	-
	2016	7	-	-
	Jumlah 2014	7	-	-
	2013	5	-	-

Sumber : Kantor Kecamatan

Tabel 7.
 REALISASI PENERIMAAN PAJAK BUMI DAN BANGUNAN
 DIRINCI PER DESA/KELURAHAN DI KECAMATAN LAPPARIAJA TAHUN, 2016

Kode	Desa/ Kelurahan	TARGET (Rp)	REALISASI (Rp)	PERSENTASI %
(1)	(2)	(3)	(4)	(5)
001	Matt. Walie	49.281.695	49.281.689	100
002	Lili Riattang	53.277.208	53.277.208	100
003	Waekecece	32.676.656	32.676.656	100
004	Sengeng Palie	66.744.016	66.744.016	100
005	Tonrongnge	15.695.135	15.695.135	100
006	Tenri Pakkua	47.707.779	47.707.779	100
007	Pattuku Limpoe	29.188.573	29.188.573	100
008	Ujung Lamuru	42.235.439	42.235.439	100
009	Patangkai	31.668.884	31.668.884	100
Jumlah		368.474.785	368.474.785	100

Sumber : Kantor Kecamatan

D A T A

MENCERDASKAN BANGSA



BPS KABUPATEN BONE

Jln. Dr. Wahidin Sudirohusodo Watampone

Telp. (0481) 21054 Fax. (0481) 25220

Homepage: <https://bonekab.bps.go.id>

Email: bps7311@bps.go.id