

KECAMATAN UJAN MAS DALAM ANGKA **2016**



***BADAN PUSAT STATISTIK
KABUPATEN KEPAHIANG***

KECAMATAN UJAN MAS DALAM ANGKA **2016**



<http://keparahitab.bps.go.id>

Kecamatan Ujan Mas Dalam Angka 2016

ISBN:

No. Publikasi: 17080.1608

Katalog: 1102001.1708070

Ukuran Buku: 14,8 cm x 21 cm

Jumlah Halaman: xxxvi + 86 halaman

Naskah:

Badan Pusat Statistik Kabupaten Kepahiang

Gambar Cover oleh:

Badan Pusat Statistik Kabupaten Kepahiang

Ilustrasi Cover:

Diterbitkan oleh:

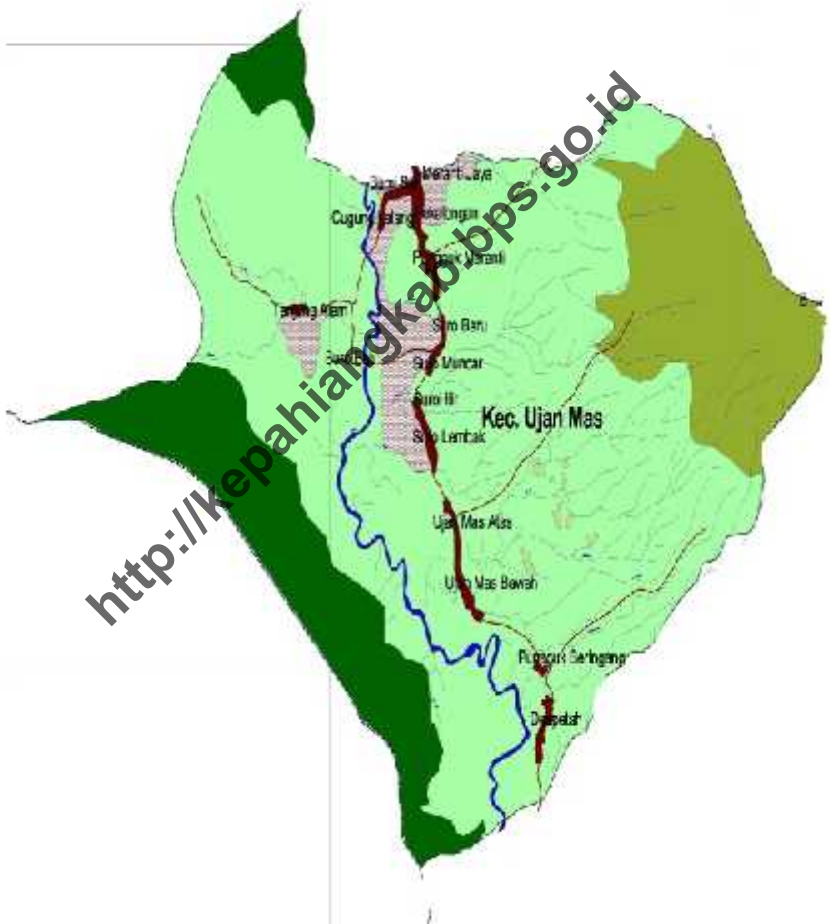
© BPS Kabupaten Kepahiang

Dicetak oleh:

Dilarang mengumumkan, mendistribusikan, mengomunikasikan, dan/atau menggandakan sebagian atau seluruh isi buku ini untuk tujuan komersial tanpa izin tertulis dari Badan Pusat Statistik

PETA WILAYAH KECAMATAN UJAN MAS

KECAMATAN UJAN MAS



KEPALA BPS KABUPATEN KEPAHANG



Novrizal, SE



KATA PENGANTAR

Kecamatan Ujan Mas Dalam Angka 2016 merupakan publikasi tahunan yang diterbitkan oleh BPS Kabupaten Kepahiang. Disadari bahwa publikasi ini belum sepenuhnya memenuhi harapan pihak pemakai data khususnya para perencana, namun diharapkan dapat membantu melengkapi penyusunan rencana pembangunan di Kabupaten Kepahiang.

Publikasi ini dapat terwujud berkat kerja sama dan bantuan dari berbagai pihak baik instansi pemerintah maupun swasta. Kepada semua pihak yang telah memberikan bantuan disampaikan penghargaan dan terima kasih yang sebesar-besarnya.

Walaupun publikasi ini telah disiapkan sebaik-baiknya, namun disadari masih ada kekurangan dan kesalahan yang terjadi. Untuk perbaikan publikasi ini, tanggapan dan saran yang bersifat konstruktif dari para pemakai sangat diharapkan.

Kepahiang, Juli 2016
Kepala BPS
Kabupaten Kepahiang

Novrizal, SE.

DAFTAR ISI

	Halaman
HALAMAN JUDUL	li
PETA WILAYAH KECAMATAN	iii
KATA PENGANTAR	v
DAFTAR ISI	vi
DAFTAR TABEL	vii
DAFTAR GRAFIK	xii
BAB 1 GEOGRAFIS	1
BAB 2 PEMERINTAHAN	8
BAB 3 Penduduk & Keternagakerjaan.....	13
BAB 4 Sosial	22
BAB 5 PERTANIAN	30
BAB 6 PERINDUSTRIAN & ENERGI	47
BAB 7 PERDAGANGAN	54
BAB 8 TRANSPORTASI, KOMUNIKASI & PARIWISATA.....	66
BAB 9 KEUANGAN	76

DAFTAR TABEL

	Halaman
1.1 Jarak Desa ke Ibu Kota Kecamatan dan Ibu Kota Kabupaten di Kecamatan Ujan Mas Tahun 2015.....	4
1.2 Ketinggian dari Permukaan Laut menurut Desa/Kelurahan di Kecamatan Ujan Mas Tahun 2015.....	5
1.3 Topografi Wilayah Desa/Kelurahan di Kecamatan Ujan mas Tahun 2015.....	6
1.4 Letak Desa/Kelurahan di Kecamatan Ujan Mas Tahun 2016.....	7
1.5 Jumlah Curah Hujan di Kecamatan Ujan Mas Tahun 2015	8
1.6 Jumlah Hari Hujan di Kecamatan Ujan Mas Tahun 2015	9
2.1 Status Daerah dan Pemerintahan Desa/Kelurahan di Kecamatan Ujan Mas Tahun 2015.....	12
2.2 Keberadaan Badan Perwakilan Desa (BPD)/Dewan Kelurahan (Dekel) di Kecamatan Ujan Mas Tahun 2015	13
2.3 Banyaknya Rukun Warga (RW), Rukun Tetangga (RT) dan Dusun menurut Desa/Kelurahan di Kecamatan Ujan Mas s.d April 2016.....	14
3.1 Jumlah Penduduk*) Menurut Jenis Kelamin dan Sex Ratio (SR) di Kecamatan Ujan Mas Tahun 2013-2015.....	17
3.2 Sumber Penghasilan dan Komoditi Pertanian Utama Penduduk di Kecamatan Ujan Mas s.d April 2016.....	18

3.3	Banyaknya Penduduk yang Bekerja sebagai TKI di Luar Negeri Menurut Desa/Kelurahan dan Jenis Kelamin di Kecamatan Ujan Mas s.d April 2016.....	19
3.4	Suku/Etnis Sebagian Besar Warga Desa/Kelurahan di Kecamatan Ujan Mas s.d April 2015.....	20
4.1	Jumlah Sekolah, Murid, Guru dan Rasio Murid-Guru Menurut Jenjang Pendidikan di Kecamatan Kepahiang Tahun 2015	25
4.2	Keberadaan Sarana Kesehatan di Kecamatan Ujan Mas s.d April 2014	29
4.4	Banyaknya Sarana Kesehatan Menurut Desa/Kelurahan di Kecamatan Ujan Mas s.d April 2014	31
4.5	Banyaknya Tenaga Kesehatan Menurut Desa/Kelurahan di Kecamatan Ujan Mas Tahun 2014	32
4.6	Jumlah Penderita Gizi Buruk Menurut Desa/Kelurahan di Kecamatan Ujan Mas Tahun 2014	33
4.7	Jumlah Kunjungan Ibu Hamil Menurut Desa/Kelurahan di Kecamatan Ujan Mas Tahun 2014	34
4.8	Jumlah Pertolongan Persalinan oleh Tenaga Kesehatan Menurut Desa/Kelurahan di Kecamatan Ujan Mas Tahun 2014	35
4.9	Jumlah Balita Gizi Buruk yang Mendapat Perawatan menurut Desa/Kelurahan di Kecamatan Ujan Mas Tahun 2014	36
4.10	Jumlah Penemuan dan Penanganan Penderita Penyakit menurut Jenis Penyakit di Kecamatan Ujan Mas Tahun 2014	37
4.11	Jumlah Keluarga Miskin (Gakin) yang Dirujuk menurut Desa/Kelurahan di Kecamatan Ujan Mas Tahun 2014	38

4.12	Jumlah Peserta KB Aktif menurut Jenis Alat Kontrasepsi di Kecamatan Ujan Mas Tahun 2015.....	39
4.13	Bahan Bakar yang Digunakan Keluarga di Kecamatan Ujan Mas s.d April 2015.....	40
4.14	Keberadaan Tempat Pembuangan Sampah Sementara (TPS) di Kecamatan Ujan Mas s.d April 2015	41
4.15	Tempat Buang Air Besar Sebagian Besar Keluarga di Kecamatan Ujan Mas s.d April 2015	42
4.16	Sumber Air Minum/Masak Sebagian Besar Keluarga Desa/Kelurahan di Kecamatan Ujan Mas s.d April 2015	43
4.17	Persentase Jumlah Penduduk Menurut Agama yang Dianut di Kecamatan Ujan Mas Tahun 2015.....	45
4.18	Banyaknya Rohaniawan Islam di Kecamatan Ujan Mas Tahun 2015.....	46
4.19	Jumlah Ibadah Haji Menurut Jenis Kelamin di Kecamatan Ujan Mas Tahun 2015.....	47
4.20	Jumlah Pernikahan, Perceraian dan Rujuk di Kecamatan Ujan Mas Tahun 2015.....	48
4.21	Jumlah Jenis Hewan Kurban di Kecamatan Ujan Mas Tahun 2015	49
4.22	Jenis Kejahatan Terbanyak Menurut Desa/Kelurahan di Kecamatan Ujan Mas Tahun 2015	51
4.23	Keberadaan Sarana Keamanan Lingkungan (Poskamling) di Kecamatan Ujan Mas s.d April 2015	52

4.24	Keberadaan Agen Tenaga Kerja Wanita (TKW) di Kecamatan Ujan Mas Tahun 2015	53
4.25	Bencana Alam yang Mengancam dan Mengganggu Kehidupan dan Penghidupan Masyarakat Menurut Desa/Kelurahan di Kecamatan Ujan Mas Selama Tiga Tahun Terakhir.....	54
5.1	Banyaknya Kelompok Tani dan Gabungan Kelompok Tani di Kabupaten Ujan Mas s.d April 2015	58
5.2	Luas Panen dan Produksi Padi Sawah Di Kecamatan Ujan Mas Tahun 2011 – 2015	59
5.3	Luas Panen dan Produksi Padi Ladang Di Kecamatan Ujan Mas Tahun 2011 – 2015	60
5.4	Luas Panen dan Produksi Jagung Di Kecamatan Ujan Mas Tahun 2011 – 2015	61
5.5	Luas Panen dan Produksi Ubi Kayu Di Kecamatan Ujan Mas Tahun 2011 – 2015	62
5.6	Luas Panen dan Produksi Ubi Jalar Di Kecamatan Ujan Mas Tahun 2011 – 2015	63
5.7	Luas Panen dan Produksi Kacang Tanah Di Kecamatan Ujan Mas Tahun 2011 – 2015	64
5.8	Luas Panen dan Produksi Kedelai Di Kecamatan Ujan Mas Tahun 2011 – 2015	65
5.9	Keberadaan Kios yang Menjual Sarana Produksi Pertanian Menurut Desa/Kelurahan di Kecamatan Ujan Mas s.d April 2015	66
5.10	Banyaknya Populasi Sapi Potong, Sapi Perah dan Kerbau di Kabupaten Ujan Mas Tahun 2015	67

6.1	Banyaknya Industri Kecil dan Kerajinan Rumah Tangga Menurut Desa/Kelurahan di Kecamatan Ujan Mas s.d April 2016	70
6.2	Keberadaan Lokasi Penggalan Golongan C di Kecamatan Ujan Mas Tahun 2015	72
7.1	Keberadaan Pertokoan dan Pasar Permanen/Semipermanen di Kecamatan Ujan Mas s.d April 2016	75
7.2	Banyaknya Pasar Menurut Desa/Kelurahan di Kecamatan Ujan Mas s.d April 2016	76
7.3	Banyaknya Restoran dan Kedai Makanan Menurut Desa/Kelurahan di Kecamatan Ujan Mas s.d April 2016	77
8.1	Banyaknya Restoran dan Kedai Makanan Menurut Desa/Kelurahan di Kecamatan Ujan Mas s.d April 2016	80
8.2	Banyaknya Hotel dan Penginapan Menurut Desa/Kelurahan di Kecamatan Ujan Mas s.d Tahun 2016	81
9.1	Alokasi Dana APBD/ADD menurut Desa/Kelurahan di Kecamatan Ujan Mas Tahun 2014	84
9.2	Rencana Penerimaan dan Realisasi Pajak Bumi dan Bangunan Sektor Perdesaan di Kecamatan Ujan Mas Tahun 2014-2015	85
9.3	Besarnya Honor Kades, Sekdes Non PNS, Kaur, Ketua SLS, BPD dan Perangkat Agama di Kecamatan Ujan Mas Tahun 2014	86

Daftar Gambar

		Halaman
1	Jumlah Curah Hujan (mm) di Kecamatan Ujan Mas Tahun 2015	3
3	Jumlah Sekolah di Kecamatan Ujan Mas Tahun 2015.....	23
4	Rasio Murid-Guru di Kecamatan Ujan Mas Tahun 2015.....	23
5	Jumlah Tenaga Medis di Kecamatan Ujan Mas Tahun 2015.....	27
6	Jumlah peserta KB Aktif menurut Jenis Alat Kontrasepsi di Kecamatan Ujan Mas Tahun 2015.....	27
7	Jumlah Penemuan dan Penanganan Penderita Penyakit menurut Jenis Penyakit di Kecamatan Ujan Mas Tahun 2015	28
8	Jumlah Jemaah Haji Laki-Laki dan Perempuan di Kecamatan Ujan Mas Tahun 2015	44
9	Jumlah Luas Panen dan Produksi Padi Palawija di Kecamatan Ujan Mas Tahun 2015	57
10	Banyaknya Ternak Besar di Kecamatan Ujan Mas Tahun 2015	57
11	Jumlah Industri Kecil dan Kerajinan Rumah Tangga di Kecamatan Ujan Mas Tahun 2015.....	69

PENJELASAN UMUM

Tanda-tanda, satuan-satuan, dan lain-lainnya yang digunakan dalam publikasi ini adalah sebagai berikut:

1. TANDA-TANDA

Data tidak tersedia	: ...
Tidak ada atau nol	: –
Data dapat diabaikan	: 0
Tanda decimal	: ,
Data tidak dapat ditampilkan	: NA
Angka perkiraan	: e
Angka sementara	: x
Angka sangat sementara	: xx
Angka diperbaiki	: .

2. SATUAN/UNITS

barel	: 158,99 liter= $1/6,2898 \text{ m}^3$
hektar (ha)	: 10 000 m^2
kilometer (km)	: 1 000 meter (m)
knot	: 1,8523 km/jam
kuintal	: 100 kg
KWh	: 1 000 Watt <i>hour</i>
MWh	: 1 000 KWh
liter (untuk beras)	: 0,80 kg
ons	: 28,31 gram
ton	: 1 000 kg

Satuan lain: buah, dus, butir, helai/lembar, kaleng, batang, pulsa, ton kilometer (ton-km), jam, menit, persen (%).

Perbedaan angka di belakang koma disebabkan oleh pembulatan angka.

Bab 1

Geografis

<http://kepahiangkab.bps.go.id>

BAB I. GEOGRAFIS

1.1 Luas dan Batas Wilayah

Luas wilayah Kecamatan Ujan Mas adalah 9.308 ha dengan batas wilayah

Sebelah Utara Berbatasan dengan Kecamatan Merigi,
Sebelah Selatan Berbatasan dengan Kecamatan Kepahiang,
Sebelah Timur berbatasan dengan Kecamatan Curup Selatan Kab. Rejang Lebong, Kecamatan Sindang Dataran Kab. Rejang Lebong,
Dan sebelah barat berbatasan dengan Kecamatan Pagar Jati Kabupaten Benteng.

1.2 Curah Hujan dan Banyaknya Hari Hujan

Curah hujan tertinggi di Kecamatan Ujan Mas terjadi pada bulan Desember. Sedangkan Jumlah Hari Hujan di Kecamatan Ujan Mas terjadi pada bulan Januari dan Desember

Gambar 1. Jumlah Curah Hujan (mm) di Kecamatan Ujan Mas Tahun 2015



Jarak desa ke Ibukota Kabupaten dan Ibukota Kecamatan rata-rata berjarak 6.5 km. Desa terjauh dari ibukota Kabupaten di Kecamatan Kepahiang adalah desa Tanjung Alam dengan jarak 17.5 km dan desa Air Hitam dengan jarak 17.4 km, sedangkan desa terjauh dari ibukota Kecamatan adalah desa Tanjung Alam dengan jarak 7.4 km dan desa Air Hitam dengan jarak 7.3 km. Topografi untuk semua desa dan kelurahan di Kecamatan Ujan Mas berbentuk hamparan dengan ketinggian 600-700 meter dari permukaan laut dan berada di luar kawasan hutan.

Tabel 1.1 Jarak Desa ke Ibukota Kecamatan dan Ibukota Kabupaten di Kecamatan Ujan Mas Tahun 2015

(km)			
Kode	Nama Desa/Kelurahan	Jarak Ke Ibukota Kecamatan	Jarak Ke Ibukota Kabupaten
(1)	(2)	(3)	(4)
001	Daspetah	3,4	5,2
002	Ujan Mas Bawah	1,5	8,6
003	Ujan Mas Atas	0,4	9,7
004	Suro Lembak	1,5	11,6
005	Suro Ilir	2	12,1
006	Suro Muncar	2,6	12,7
007	Suro Baru	3,5	13,6
008	Pekalongan	4,6	14,7
009	Pungguk Meranti	5,2	15,3
010	Bumi Sari	6,2	16,3
011	Cigung Lalang	6,9	17
012	Suro Bali	7,3	17,4
013	Tanjung Alam	7,4	17,5
014	Pungguk Beringang	3,3	6,4
015	Meranti Jaya	6	16,1
016	Air Hitam	7,2	17,3
017	Daspetah II	3,5	5,3

Sumber dari Survei Monografi Tahun 2016

Tabel 1.2. Ketinggian dari Permukaan Laut Desa/Kelurahan di Kecamatan Ujan Mas Tahun 2015

Kode	Nama Desa/Kelurahan	Ketinggian dari permukaan laut (m)
(1)	(2)	(3)
001	Daspetah	600
002	Ujan Mas Bawah	600
003	Ujan Mas Atas	750
004	Suro Lembak	700
005	Suro Ilir	617
006	Suro Muncar	700
007	Suro Baru	628
008	Pekalongan	700
009	Pungguk Meranti	600
010	Bumi Sari	700
011	Cugung Lelang	600
012	Suro Bali	700
013	Tanjung Alam	700
014	Pungguk Beringang	644
015	Meranti Jaya	600
016	Air Hitam	700
017	Daspetah II	670

KECAMATAN UJAN MAS DALAM ANGKA 2016

Tabel 1.3. Topografi Wilayah Desa/Kelurahan di Kecamatan Ujan Mas Tahun 2015

Kode	Nama Desa/Kelurahan	Topografi Wilayah ^{*)}
(1)	(2)	(3)
001	Daspetah	4
002	Ujan Mas Bawah	4
003	Ujan Mas Atas	4
004	Suro Lembak	4
005	Suro Ilir	4
006	Suro Muncar	4
007	Suro Baru	4
008	Pekalongan	4
009	Pungguk Meranti	4
010	Bumi Sari	4
011	Cugung Lalang	4
012	Suro Bah	4
013	Tanjung Alam	4
014	Pungguk Beringang	4
015	Meranti Jaya	4
016	Air Hitam	4
017	Daspetah II	4

^{*)} Keterangan kolom 3:

1. Puncak
2. Lereng
3. Lembah
4. Hamparan

KECAMATAN UJAN MAS DALAM ANGKA 2016

Tabel 1.4. Letak Desa/Kelurahan di Kecamatan Ujan Mas Tahun 2016

Kode	Nama Desa/Kelurahan	Letak Desa/Kelurahan*)
(1)	(2)	(3)
001	Daspetah	3
002	Ujan Mas Bawah	3
003	Ujan Mas Atas	3
004	Suro Lembak	3
005	Suro Ilir	3
006	Suro Muncar	3
007	Suro Baru	3
008	Pekalongan	3
009	Pungguk Meranti	3
010	Bumi Sari	3
011	Cugung Lalang	3
012	Suro Bali	3
013	Tanjung Alam	3
014	Pungguk Beringang	3
015	Meranti Jaya	3
016	Air Hitam	3
017	Daspetah II	3

*) Keterangan kolom 3 :

1 Di dalam kawasan hutan

2 Di tepi/sekitar kawasan hutan

3 Di luar kawasan hutan

Tabel 1.5 Jumlah Curah Hujan di Kecamatan Ujan Mas Tahun 2015

Bulan	Curah Hujan (mm)
(1)	(2)
Januari	325
Februari	390
Maret	467
April	382
Mei	412
Juni	134
Juli	67
Agustus	222
September	82
Oktober	26
November	366
Desember	597

Sumber: : Stasiun Geofisika Kepahiang-Bengkulu

Tabel 1.6 Jumlah Hari Hujan
di Kecamatan Ujan Mas
Tahun 2015

Bulan	Hari Hujan (mm)
(1)	(2)
Januari	26
Februari	21
Maret	20
April	23
Mei	12
Juni	13
Juli	6
Agustus	8
September	4
Oktober	5
November	22
Desember	26

Sumber: : Stasiun Geofisika Kepahiang-Bengkulu

Bab 2

Pemerintahan

<http://kepahiangkab.go.id>

BAB II. PEMERINTAHAN

Secara administratif Kecamatan Ujan Mas terdiri dari 16 desa dan 1 kelurahan. Ibukota Kecamatan Ujan Mas terletak di Kelurahan Ujan Mas Atas. Setiap desa dikepalai oleh kepala desa yang di pilih setiap 6 (lima) tahun sekali oleh warga. Seluruh desa dan kelurahan di Kecamatan Ujan Mas ada yang berstatus perkotaan dan pedesaan.

Wilayah Kecamatan Ujan Mas terdiri dari 16 desa dan 1 kelurahan, Kecamatan Ujan Mas mempunyai BPD setiap desa, sedangkan Satuan Lingkungan Setempat (SLS) terdiri atas 12 RT, 3 RW, dan 66 dusun.

Akses tiap desa ke ibukota kecamatan relatif mudah, karena seluruh desa atau kelurahan telah dilalui oleh transportasi roda dua dan roda empat dengan jarak yang relatif dekat.

Tabel 2.1 Status Daerah dan Pemerintahan Desa/Kelurahan di Kecamatan Ujan Mas Tahun 2015

Kode	Nama Desa/Kelurahan	Status Daerah ^{*)}	Status Pemerintahan ^{**)}
(1)	(2)	(3)	(4)
001	Daspetah	2	1
002	Ujan Mas Bawah	2	1
003	Ujan Mas Atas	2	2
004	Suro Lembak	2	1
005	Suro Ilir	2	1
006	Suro Muncar	2	1
007	Suro Baru	2	1
008	Pekalongan	2	1
009	Pungguk Meranti	2	1
010	Bumi Sari	2	1
011	Cugung Lalang	2	1
012	Suro Bali	2	1
013	Tanjung Alam	2	1
014	Pungguk Beringang	2	1
015	Meranti Jaya	2	1
016	Air Hitam	2	1
017	Daspetah II	2	1

^{*)} Keterangan kolom 3 :

- 1 Perkotaan
- 2 Perdesaan

^{**)} Keterangan kolom 4 :

- 1 Desa
- 2 Kelurahan

Tabel 2.2 Keberadaan Badan Perwakilan Desa (BPD)/Dewan Kelurahan (Dekel) di Kecamatan Ujan Mas Tahun 2015

Kode	Nama Desa/Kelurahan	BPD/Dekel
(1)	(2)	(3)
001	Daspetah	BPD
002	Ujan Mas Bawah	BPD
003	Ujan Mas Atas	BPD
004	Suro Lembak	BPD
005	Suro Ilir	BPD
006	Suro Muncar	BPD
007	Suro Baru	BPD
008	Pekalongan	BPD
009	Pungguk Meranti	BPD
010	Bumi Sari	BPD
011	Cugung Lalang	BPD
012	Suro Bali	BPD
013	Tanjung Alam	BPD
014	Pungguk Beringang	BPD
015	Meranti Jaya	BPD
016	Air Hitam	BPD
017	Daspetah II	BPD

Sumber dari Survei Monografi Tahun 2016

Tabel 2.3. Banyaknya Rukun Warga (RW), Rukun Tetangga (RT) dan Dusun menurut Desa/Kelurahan di Kecamatan Ujan Mas s.d April 2016

Kode	Nama Desa/Kelurahan	Rukun Warga (RW)	Rukun Tetangga (RT)	Dusun
(1)	(2)	(3)	(4)	(5)
001	Daspetah	-	-	8
002	Ujan Mas Bawah	-	-	3
003	Ujan Mas Atas	3	12	-
004	Suro Lembak	-	-	2
005	Suro Ilir	-	-	4
006	Suro Muncar	-	-	4
007	Suro Baru	-	-	5
008	Pekalongan	-	-	7
009	Pungguk Meranti	-	-	7
010	Bumi Sari	-	-	6
011	Cugung Lalang	-	-	2
012	Suro Bali	-	-	3
013	Tanjung Alam	-	-	4
014	Pungguk Beringang	-	-	2
015	Meranti Jaya	-	-	4
016	Air Hitam	-	-	2
017	Daspetah II	-	-	3

Sumber dari Survei Monografi Tahun 2016

Bab 3

Penduduk & Ketermanggakan

<http://kepanangkab.bps.go.id>

BAB 3

PENDUDUK & KETENAGAKERJAAN

Berdasarkan proyeksi penduduk tahun 2015, Kecamatan Kepahiang memiliki penduduk sebanyak 19.911 jiwa atau 33 persen dari jumlah penduduk Kabupaten Kepahiang. Berdasarkan jenis kelamin penduduk, Kecamatan Ujan Mas didominasi oleh penduduk berjenis kelamin laki-laki sebesar 10.081 jiwa dan penduduk perempuan sebesar 9.830 jiwa dengan *sex ratio* sebesar 103.

Sumber penghasilan utama mayoritas penduduk di Kecamatan Ujan Mas yaitu di bidang pertanian. Komoditi utama yang diusahakan hampir di seluruh desa/kelurahan yang ada adalah komoditi di bidang perkebunan kopi. Sebagian besar penduduk di Kecamatan Ujan Mas bersuku Rejang.

Tabel 3.1 Jumlah Penduduk*) Menurut Jenis Kelamin dan Sex Ratio (SR) di Kecamatan Ujan Mas Tahun 2013-2015

Tahun	Laki-laki	Perempuan	Jumlah	Sex Ratio (SR)
(1)	(2)	(3)	(4)	(5)
2013	9.970	9.732	19.702	98
2014	10.026	9.775	19.801	97
2015	10.081	9.830	19.911	103

*) Data Proyeksi

Tabel 3.2 Sumber Penghasilan dan Komoditi Pertanian Utama Penduduk di Kecamatan Ujan Mas s.d April 2016

Kode	Nama Desa/Kelurahan	Sumber Penghasilan Utama ^{*)}	Komoditi Pertanian Utama ^{**)}
(1)	(2)	(3)	(4)
001	Daspetah	1	4
002	Ujan Mas Bawah	1	1,4
003	Ujan Mas Atas	1	4
004	Suro Lembak	1	1,4
005	Suro Ilir	1	4
006	Suro Muncar	1	2
007	Suro Baru	1	4
008	Pekalongan	1	2,3
009	Pungguk Meranti	1	4
010	Bumi Sari	1	1,2
011	Cugung Lalang	1	1,2,4
012	Suro Bali	1	4
013	Tanjung Alam	1	4
014	Pungguk Beringang	1	4
015	Meranti Jaya	1	4
016	Air Hitam	1	1
017	Daspetah II	1	4

^{*)} Keterangan kolom 3 :

- 1 Pertanian
- 2 Perdagangan besar/eceran, rumah makan

^{**)} Keterangan kolom 4 :

- 1 Padi
- 2 Palawija
- 3 Hortikultura
- 4 Perkebunan

Tabel 3.3 Banyaknya Penduduk yang Bekerja sebagai TKI di Luar Negeri Menurut Desa/Kelurahan dan Jenis Kelamin di Kecamatan Ujan Mas s.d April 2016 (orang)

Kode	Nama Desa/Kelurahan	TKI	
		Laki-Laki	Perempuan
(1)	(2)	(3)	(4)
001	Daspetah	0	0
002	Ujan Mas Bawah	0	0
003	Ujan Mas Atas	0	0
004	Suro Lembak	0	0
005	Suro Ilir	0	0
006	Suro Muncar	0	0
007	Suro Baru	0	0
008	Pekalongan	0	0
009	Pungguk Meranti	0	0
010	Bumi Sari	0	0
011	Cugung Lalang	0	0
012	Suro Bali	0	0
013	Tanjung Alam	0	0
014	Pungguk Beringang	0	0
015	Meranti Jaya	0	0
016	Air Hitam	0	0
017	Daspetah II	0	0
Jumlah		0	0

Tabel 3.4 Suku/Etnis Sebagian Besar Warga Desa/Kelurahan di Kecamatan Ujan Mas s.d April 2015

Kode (1)	Nama Desa/Kelurahan (2)	Suku/Etnis (3)
001	Daspetah	Rejang
002	Ujan Mas Bawah	Rejang
003	Ujan Mas Atas	Rejang
004	Suro Lembak	Lembak
005	Suro Ilir	Rejang
006	Suro Muncar	Rejang
007	Suro Baru	Rejang
008	Pekalongan	Jawa
009	Pungguk Meranti	Serawai
010	Bumi Sari	Jawa
011	Cugung Lalang	Serawai
012	Suro Bali	Bali
013	Tanjung Alam	Serawai
014	Pungguk Beringang	Rejang
015	Meranti Jaya	Serawai
016	Air Hitam	Serawai
017	Daspetah II	Rejang

Sumber dari Survei Monografi Tahun 2016

Bab 4

Sosial

<http://kepahiangkab.bps.go.id>

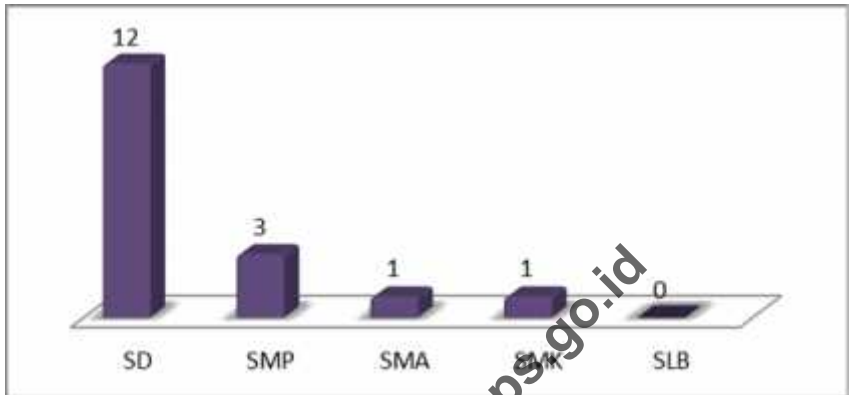
BAB IV. SOSIAL

Pendidikan

Sektor pendidikan memiliki peranan yang penting dalam proses pembangunan suatu wilayah, begitu halnya bagi Kecamatan Kepahiang. Pendidikan sebagai komponen pembentuk sumberdaya manusia menjadi faktor penting dalam pembangunan kecamatan. Oleh karena itu, pembangunan sumber daya manusia selain dipengaruhi oleh tingkat partisipasi masyarakat juga harus didukung oleh ketersediaan sarana dan prasarana pendidikan khususnya di tingkat kecamatan dan desa.

Pendidikan merupakan hak dasar hidup manusia dan pemerintah berkewajiban menyediakan sarana dan prasarananya. Tentunya dengan peningkatan sarana dan prasarana, baik dari segi jumlah maupun kualitas, maka diharapkan akan lebih banyak lagi masyarakat yang berpartisipasi dalam dunia pendidikan. Selain itu, ketersediaan guru dengan komposisi yang memadai akan dapat meningkatkan kualitas pendidikan di suatu daerah.

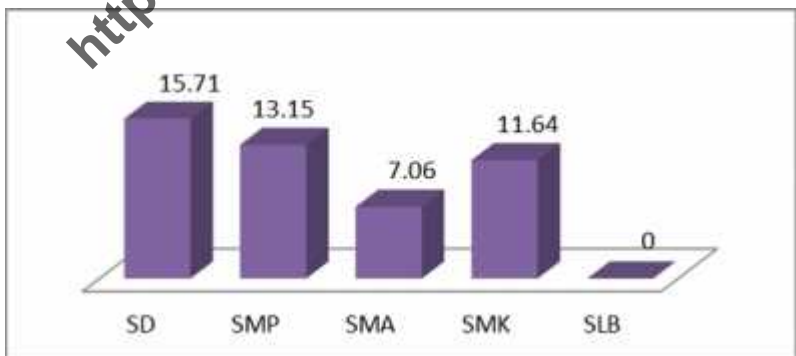
Gambar 3. Jumlah Sekolah di Kecamatan Ujan Mas Tahun 2015



Sumber : Dinas Pendidikan Pemuda dan Olahraga Kabupaten Kepahiang

Menurut data dinas pendidikan pemuda dan olahraga Kabupaten Kepahiang, terdapat 12 Sekolah Dasar (SD), 3 Sekolah Menengah Pertama (SMP), 1 Sekolah Menengah Atas (SMA), dan 1 Sekolah Menengah Kejuruan (SMK), serta Sekolah Luar Biasa (SLB) tidak ada di Kecamatan Ujan Mas pada tahun 2015.

Gambar 4. Rasio Murid-Guru di Kecamatan Ujan Mas Tahun 2015



Sumber : Dinas Pendidikan Pemuda dan Olahraga Kabupaten Kepahiang

Dari gambar diatas dapat dilihat bahwa seorang guru Sekolah Dasar di kecamatan Kepahiang pada tahun 2015 bertanggung jawab sekitar 15-16 murid. Untuk Sekolah Menengah Pertama, seorang guru bertanggung jawab sekitar 14-15 murid. Untuk Sekolah Menengah Atas, seorang guru bertanggung jawab sekitar 13-14 murid sedangkan seorang guru Sekolah Menengah Kejuruan bertanggung jawab sekitar 7-8 murid. Dan untuk Sekolah Luar Biasa, seorang guru bertanggung jawab sekitar 5 murid.

<http://kepahiangkab.bps.go.id>

Tabel 4.1 Jumlah Sekolah, Murid, Guru dan Rasio Murid-Guru Menurut Jenjang Pendidikan di Kecamatan Kepahiang Tahun 2015

Jenjang Pendidikan	Sekolah	Murid	Guru	Rasio Murid-Guru
(1)	(2)	(3)	(4)	(5)
Sekolah Dasar	12	2.246	143	15,71
Sekolah Menengah Pertama	3	802	61	13,15
Sekolah Menengah Atas	1	113	16	7,06
Sekolah Menengah Kejuruan	1	454	39	11,64
Sekolah Luar Biasa	0	0	0	0

Sumber : Dinas Pendidikan Pemuda dan Olahraga Kabupaten Kepahiang

Kesehatan

Kesehatan merupakan modal dasar dalam pembangunan bagi masyarakat luas. Masyarakat yang sehat memiliki potensi untuk mengoptimalkan produktivitas dalam berkarya. Dengan meningkatnya produktivitas berarti meningkatkan nilai tambah ekonomi yang berarti ikut berperan dalam peningkatan pertumbuhan ekonomi secara luas. Oleh karena itu, peningkatan kualitas kesehatan masyarakat memegang peranan penting dalam memacu pertumbuhan ekonomi.

Salah satu upaya peningkatan kesehatan masyarakat diwujudkan dalam bentuk pembangunan berbagai sarana kesehatan. Pada tahun 2015, Kecamatan Ujan Mas telah memiliki fasilitas kesehatan berupa 2 unit puskesmas, 5 unit puskesmas pembantu, 31 praktek bidan, 17 unit polindes, 17 unit posyandu di wilayah kecamatan Ujan Mas.

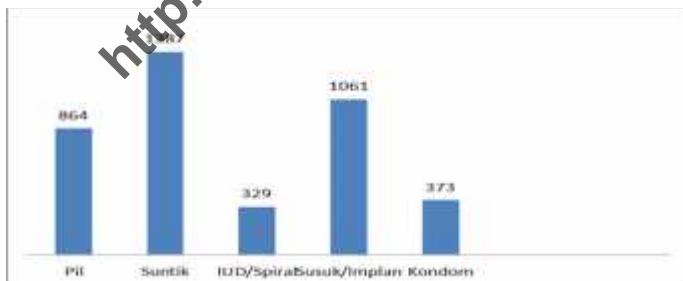
Berbagai fasilitas kesehatan tersebut juga telah di dukung oleh tenaga kesehatan yang ditempatkan untuk mendukung, mambantu dan melayani masyarakat dalam hal kesehatan dengan jumlah bidan 31 orang, tenaga kesehatan 30 orang dan dukun bayi 8 orang.

Gambar 5. Jumlah Tenaga Medis di Kecamatan Ujan Mas Tahun 2015

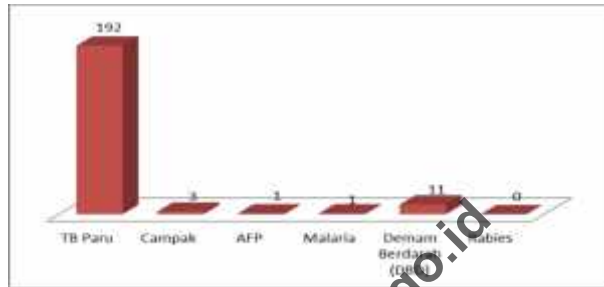


Program Keluarga Berencana yang ada di Kecamatan Kepahiang berupa pemakaian alat kontrasepsi yaitu Suntik, Pil, Sterilisasi, IUD/Spiral, Susuk/Implan, dan Kondom. Kebanyakan peserta KB Aktif di Kecamatan Kepahiang pada tahun 2015 memakai alat kontrasepsi yaitu suntik sebanyak 1387 peserta.

Gambar 6. Jumlah peserta KB Aktif menurut Jenis Alat Kontrasepsi di Kecamatan Ujan Mas Tahun 2015



Gambar 7. Jumlah Penemuan dan Penanganan Penderita Penyakit menurut Jenis Penyakit di Kecamatan Ujan Mas Tahun 2015



Penyakit yang paling banyak ditangani di Puskesmas Kecamatan Ujan Mas pada tahun 2014 adalah penyakit Demam Berdarah (DBD) sebanyak 11 penderita, TB paru sebanyak 192 penderita dan Rabies sebanyak 0 penderita.

Bahan bakar yang paling banyak digunakan untuk memasak di Kecamatan Ujan Mas yaitu kayu bakar. Setiap rumah tangga di Kecamatan Ujan Mas memiliki tempat pembuangan sampah yang diangkut oleh petugas Dinas Kebersihan. Sumber air minum di Kecamatan Ujan Mas yaitu air PAM dan sumur. Selain itu, mayoritas penduduk Ujan Mas juga memiliki tempat BAB di rumah masing-masing.

KECAMATAN UJAN MAS DALAM ANGKA 2016

Tabel 4.2 Keberadaan Sarana Kesehatan
di Kecamatan Ujan Mas
s.d April 2014

(Buah)

Kode	Nama Desa/Kelurahan	Rumah Sakit	Rumah Bersalin	Poliklinik	Puskesmas
(1)	(2)	(3)	(4)	(5)	(6)
001	Daspetah	-	1	-	-
002	Ujan Mas Bawah	-	-	-	-
003	Ujan Mas Atas	-	-	-	1
004	Suro Lembak	-	-	-	-
005	Suro Ilir	-	-	-	-
006	Suro Muncar	-	-	-	-
007	Suro Baru	-	-	-	-
008	Pekalongan	-	-	-	-
009	Pungguk Meranti	-	-	-	-
010	Bumi Sari	-	-	-	-
011	Cugung Lalang	-	-	-	1
012	Suro Bali	-	-	-	-
013	Tanjung Alam	-	-	-	-
014	Pungguk Beringang	-	-	-	-
015	Meranti Jaya	-	-	-	-
016	Air Hitam	-	-	-	-
017	Daspetah II	-	-	1	-

KECAMATAN UJAN MAS DALAM ANGKA 2016

Lanjutan Tabel 4.3

<i>(Buah)</i>				
Kode	Nama Desa/Kelurahan	Puskesmas Pembantu	Praktek Dokter	Praktek Bidan
(1)	(2)	(7)	(8)	(9)
001	Daspetah	-	-	1
002	Ujan Mas Bawah	-	-	-
003	Ujan Mas Atas	-	-	1
004	Suro Lembak	-	-	1
005	Suro Ilir	-	-	-
006	Suro Muncar	-	-	1
007	Suro Baru	-	-	1
008	Pekalongan	1	-	-
009	Pungguk Meranti	-	-	-
010	Bumi Sari	-	-	-
011	Cugung Lalang	-	-	-
012	Suro Bali	1	-	-
013	Tanjung Alam	1	-	-
014	Pungguk Beringang	-	-	-
015	Meranti Jaya	1	-	-
016	Air Hitam	-	-	-
017	Daspetah II	1	-	3

KECAMATAN UJAN MAS DALAM ANGKA 2016

Tabel 4.4 Banyaknya Sarana Kesehatan Menurut Desa/Kelurahan di Kecamatan Ujan Mas s.d April 2014

(Buah)

Kode	Nama Desa/Kelurahan	Poske sdes	Polindes	Posyandu	Apotek	Toko Obat
(1)	(2)	(3)	(4)	(5)	(6)	(7)
001	Daspetah	1	-	1	-	-
002	Ujan Mas Bawah	1	-	1	-	-
003	Ujan Mas Atas	1	-	1	-	-
004	Suro Lembak	1	-	1	-	-
005	Suro Ilir	1	-	1	-	-
006	Suro Muncar	1	-	1	-	-
007	Suro Baru	1	-	1	-	-
008	Pekalongan	-	-	1	-	-
009	Pungguk Meranti	1	-	1	-	-
010	Bumi Sari	1	-	1	-	-
011	Cugung Lalang	-	-	1	-	-
012	Suro Bali	-	-	1	-	-
013	Tanjung Alam	-	-	1	-	-
014	Pungguk Beringang	1	-	1	-	-
015	Meranti Jaya	-	-	1	-	-
016	Air Hitam	1	-	1	-	-
017	Daspetah II	-	-	1	-	-

KECAMATAN UJAN MAS DALAM ANGKA 2016

Tabel 4.5 Banyaknya Tenaga Kesehatan Menurut Desa/Kelurahan di Kecamatan Ujan Mas Tahun 2014

(Buah)

Kode	Nama Desa/Kelurahan	Dokter	Dokter Gigi	Bidan	Tenaga Kesehatan Lainnya	Dukun Bayi
(1)	(2)	(3)	(4)	(5)	(6)	(7)
001	Daspetah	0	0	1	1	0
002	Ujan Mas Bawah	0	0	1	0	0
003	Ujan Mas Atas	0	0	3	5	0
004	Suro Lembak	0	0	3	4	0
005	Suro Ilir	0	0	1	1	0
006	Suro Muncar	0	0	1	0	0
007	Suro Baru	0	0	2	0	0
008	Pekalongan	0	0	1	3	0
009	Pungguk Meranti	0	0	2	1	1
010	Bumi Sari	0	0	1	0	1
011	Cugung Balang	0	0	1	1	1
012	Suro Bali	0	0	0	1	0
013	Tanjung Alam	0	0	1	1	1
014	Pungguk Beringang	0	0	1	1	0
015	Meranti Jaya	0	0	2	2	1
016	Air Hitam	0	0	1	0	0
017	Daspetah II	0	0	2	4	0

KECAMATAN UJAN MAS DALAM ANGKA 2016

Tabel 4.6 Jumlah Penderita Gizi Buruk Menurut Desa/Kelurahan di Kecamatan Ujan Mas Tahun 2014

Kode	Nama Desa/Kelurahan	Jumlah Penderita Gizi Buruk
(1)	(2)	(3)
001	Daspetah	-
002	Ujan Mas Bawah	2
003	Ujan Mas Atas	-
004	Suro Lembak	-
005	Suro Ilir	-
006	Suro Muncar	-
007	Suro Baru	-
008	Pekalongan	-
009	Pungguk Meranti	1
010	Bumi Sari	-
011	Cugung Lalang	-
012	Suro Bali	-
013	Tanjung Alam	-
014	Pungguk Beringang	-
015	Meranti Jaya	1
016	Air Hitam	-
017	Daspetah II	-

KECAMATAN UJAN MAS DALAM ANGKA 2016

Tabel 4.7 Jumlah Kunjungan Ibu Hamil Menurut Desa/Kelurahan di Kecamatan Ujan Mas Tahun 2014

Kode	Nama Desa/Kelurahan	Kunjungan Ibu Hamil
(1)	(2)	(3)
001	Daspetah	40
002	Ujan Mas Bawah	19
003	Ujan Mas Atas	111
004	Suro Lembak	16
005	Suro Ilir	25
006	Suro Muncar	0
007	Suro Baru	0
008	Pekalongan	34
009	Pungguk Meranti	24
010	Bumi Sari	18
011	Cugung Lalang	9
012	Suro Bali	12
013	Tanjung Alam	15
014	Pungguk Beringang	17
015	Meranti Jaya	29
016	Air Hitam	5
017	Daspetah II	40

Sumber: Puskesmas Ujan Mas Atas, Puskesmas Cugung Lalang

KECAMATAN UJAN MAS DALAM ANGKA 2016

Tabel 4.8 Jumlah Pertolongan Persalinan oleh Tenaga Kesehatan Menurut Desa/Kelurahan di Kecamatan Ujan Mas Tahun 2014

Kode	Nama Desa/Kelurahan	Jumlah Pertolongan Persalinan
(1)	(2)	(3)
001	Daspetah	56
002	Ujan Mas Bawah	23
003	Ujan Mas Atas	73
004	Suro Lembak	21
005	Suro Ilir	13
006	Suro Muncar	25
007	Suro Baru	23
008	Pekalongan	32
009	Pungguk Meranti	20
010	Bumi Sari	23
011	Cugung Lalang	8
012	Suro Bali	13
013	Tanjung Alam	11
014	Pungguk Beringang	10
015	Meranti Jaya	23
016	Air Hitam	7
017	Daspetah II	34

Sumber: Puskesmas Ujan Mas Atas, Puskesmas Cugung Lalang

KECAMATAN UJAN MAS DALAM ANGKA 2016

Tabel 4.9 Jumlah Balita Gizi Buruk yang Mendapat Perawatan menurut Desa/Kelurahan di Kecamatan Ujan Mas Tahun 2014

Kode	Nama Desa/Kelurahan	Jumlah Balita Gizi Buruk
(1)	(2)	(3)
001	Daspetah	-
002	Ujan Mas Bawah	2
003	Ujan Mas Atas	-
004	Suro Lembak	-
005	Suro Ilir	-
006	Suro Muncar	-
007	Suro Baru	-
008	Pekalongan	-
009	Pungguk Meranti	1
010	Bumi Sari	-
011	Cugung Lalang	-
012	Suro Bali	-
013	Tanjung Alam	-
014	Pungguk Beringang	-
015	Meranti Jaya	1
016	Air Hitam	-
017	Daspetah II	-

Sumber: Puskesmas Ujan Mas Atas, Puskesmas Cugung Lalang

Tabel 4.10 Jumlah Penemuan dan Penanganan Penderita Penyakit menurut Jenis Penyakit di Kecamatan Ujan Mas Tahun 2014

Jenis Penyakit	Jumlah Penemuan dan Penanganan
(1)	(2)
TB Paru	192
Campak	3
AFP	1
Malaria	1
Demam Berdarah (DBD)	11
Rabies	0

Sumber: Puskesmas Ujan Mas Atas, Puskesmas Cugung Lalang

KECAMATAN UJAN MAS DALAM ANGKA 2016

Tabel 4.11 Jumlah Keluarga Miskin (Gakin) yang Dirujuk menurut Desa/Kelurahan di Kecamatan Ujan Mas Tahun 2014

Kode	Nama Desa/Kelurahan	Jumlah Gakin yang Dirujuk
(1)	(2)	(3)
001	Daspetah	1
002	Ujan Mas Bawah	1
003	Ujan Mas Atas	2
004	Suro Lembak	0
005	Suro Ilir	0
006	Suro Muncar	0
007	Suro Baru	1
008	Pekalongan	0
009	Pungguk Meranti	0
010	Bumi Sari	0
011	Cugung Lalang	0
012	Suro Bali	0
013	Tanjung Alam	0
014	Pungguk Beringang	1
015	Meranti Jaya	1
016	Air Hitam	0
017	Daspetah II	0

Sumber: Puskesmas Ujan Mas Atas, Puskesmas Cugung Lalang

KECAMATAN UJAN MAS DALAM ANGKA 2016

Tabel 4.12 Jumlah Peserta KB Aktif menurut Jenis Alat Kontrasepsi di Kecamatan Ujan Mas Tahun 2015

Jenis Alat Kontrasepsi	Jumlah
(1)	(2)
Suntik	1.387
Pil	864
Sterilisasi	48
IUD/Spiral	329
Susuk/Implan	1.061
Kondom	373
Lainnya	0

Sumber: Puskesmas Ujan Mas Atas, Puskesmas Cugung Lalang

KECAMATAN UJAN MAS DALAM ANGKA 2016

Tabel 4.13 Bahan Bakar yang Digunakan Keluarga di Kecamatan Ujan Mas s.d April 2015

Kode	Nama Desa/Kelurahan	Bahan Bakar ^{*)}
(1)	(2)	(3)
001	Daspetah	4
002	Ujan Mas Bawah	4
003	Ujan Mas Atas	4
004	Suro Lembak	4
005	Suro Ilir	4
006	Suro Muncar	4
007	Suro Baru	4
008	Pekalongan	4
009	Pungguk Meranti	4
010	Bumi Sari	4
011	Cugung Lalang	4
012	Suro Bal	4
013	Tanjung Alam	4
014	Pungguk Beringang	4
015	Meranti Jaya	4
016	Air Hitam	4
017	Daspetah II	4

^{*)} Keterangan kolom 3 :

- 1 Gas Kota
- 2 LPG
- 3 Minyak Tanah
- 4 Kayu Bakar

KECAMATAN UJAN MAS DALAM ANGKA 2016

Tabel 4.14 Keberadaan Tempat Pembuangan Sampah Sementara (TPS) di Kecamatan Ujan Mas s.d April 2015

Kode	Nama Desa/Kelurahan	TPS	Tempat Buang Sampah Sebagian Besar Warga *)
(1)	(2)	(3)	(4)
001	Daspetah	1	1
002	Ujan Mas Bawah	1	1
003	Ujan Mas Atas	1	1
004	Suro Lembak	1	1
005	Suro Ilir	1	1
006	Suro Muncar	1	1
007	Suro Baru	1	1
008	Pekalongan	1	1
009	Pungguk Meranti	1	1
010	Bumi Sari	1	1
011	Cugung Lalang	3	3
012	Suro Bali	3	3
013	Tanjung Alam	3	3
014	Pungguk Beringang	2	2
015	Meranti Jaya	1	1
016	Air Hitam	1	3
017	Daspetah II	1	3

*) Keterangan kolom 4

1. Tempat sampah kemudian diangkut

2. Dalam lubang/dibakar

3. Sungai/Saluran Irigasi

4. Drainase/Got

5. Lainnya

KECAMATAN UJAN MAS DALAM ANGKA 2016

Tabel 4.15 Tempat Buang Air Besar Sebagian Besar Keluarga di Kecamatan Ujan Mas s.d April 2015

Kode	Nama Desa/Kelurahan	Tempat BAB ^{*)}
(1)	(2)	(3)
001	Daspetah	1
002	Ujan Mas Bawah	1
003	Ujan Mas Atas	1
004	Suro Lembak	1
005	Suro Ilir	1
006	Suro Muncar	1
007	Suro Baru	1
008	Pekalongan	1
009	Pungguk Meranti	1
010	Bumi Sari	1
011	Cugung Lalang	1
012	Suro Bali	1
013	Tanjung Alam	1
014	Pungguk Beringang	1
015	Meranti Jaya	1
016	Air Hitam	1
017	Daspetah II	1

^{*)} Keterangan :

- 1 Jamban Sendiri
- 2 Jamban Bersama
- 3 Jamban Umum
- 4 Bukan Jamban

KECAMATAN UJAN MAS DALAM ANGKA 2016

Tabel 4.16 Sumber Air Minum/Masak Sebagian Besar Keluarga Desa/Kelurahan di Kecamatan Ujan Mas s.d April 2015

Kode	Nama Desa/Kelurahan	Sumber Air Minum/Masak *)
(1)	(2)	(3)
001	Daspetah	4
002	Ujan Mas Bawah	4
003	Ujan Mas Atas	4
004	Suro Lembak	4
005	Suro Ilir	4
006	Suro Muncar	4
007	Suro Baru	4
008	Pekalongan	4
009	Pungguk Meranti	4
010	Bumi Sari	4
011	Cugung Lalang	4
012	Suro Bali	4
013	Tanjung Alam	4
014	Pungguk Beringang	4
015	Meranti Jaya	4
016	Air Hitam	4
017	Daspetah II	4

*) Keterangan :

- 1 Air Kemasan
- 2 PAM
- 3 Pompa Listrik
- 4 Sumur
5. Lainnya

Agama

Banyaknya fasilitas peribadatan yang ada di Kecamatan Ujan Mas berjumlah 32 buah, dengan dengan rincian masjid 21 buah, mushola 8 buah, pura 1 buah dan viara/klenteng 2 buah.

Gambar 8. Jumlah Jemaah Haji Laki-Laki dan Perempuan di Kecamatan Ujan Mas Tahun 2015



KECAMATAN UJAN MAS DALAM ANGKA 2016

Tabel 4.17 Persentase Jumlah Penduduk Menurut Agama yang Dianut di Kecamatan Ujan Mas Tahun 2014

Jenis Agama	Persentase (%)
(1)	(2)
Islam	95
Kristen Protestan	1
Katolik	1
Hindu	2
Budha	1
Lainnya	0

Sumber: KUA Kec. Ujan Mas

KECAMATAN UJAN MAS DALAM ANGKA 2016

Tabel 4.18 Banyaknya Rohaniawan Islam di Kecamatan Ujan Mas Tahun 2015

Kode	Jenis	Jumlah
(1)	(2)	(3)
1.	Ulama/Mubaligh	8
2.	Khatib	25
3.	Penyuluh Agama Islam	29
Jumlah		32

Sumber : Kantor Kementerian Agama Kabupaten Kepahiang

KECAMATAN UJAN MAS DALAM ANGKA 2016

Tabel 4.19 Jumlah Jamaah Haji Menurut Jenis Kelamin di Kecamatan Ujan Mas Tahun 2015

Jenis Kelamin	Jumlah
(1)	(2)
Laki – Laki	7
Perempuan	8
Jumlah	15

Sumber: KUA Kec. Ujan Mas

KECAMATAN UJAN MAS DALAM ANGKA 2016

Tabel 4.20 Jumlah Pernikahan, Perceraian dan Rujuk di Kecamatan Ujan Mas Tahun 2015

Keterangan	Jumlah
(1)	(2)
Nikah	267
Cerai	35
Rujuk	0

Sumber: KUA Kec. Ujan Mas

KECAMATAN UJAN MAS DALAM ANGKA 2016

Tabel 4.21 Jumlah Jenis Hewan Kurban di Kecamatan Ujan Mas Tahun 2015

Jenis Hewan	Jumlah
(1)	(2)
Kerbau	-
Sapi	46
Kambing	71

Sumber : Kementerian Agama Kabupaten Kepahiang

<http://kepahiangkab.bps.go.id>

Keamanan

Pada tahun 2015 diwilayah Kecamatan Ujan Mas tidak ada kejadian tindak kejahatan. Seluruh desa di Kecamatan Ujan Mas sudah mempunyai poskamling, sedangkan kejadian bencana alam dalam 3 (Tiga) tahun terakhir ini telah terjadi bencana alam banjir dan tanah lonsor, dan tidak memakan korban.

<http://kepahiangkab.bps.go.id>

KECAMATAN UJAN MAS DALAM ANGKA 2016

Tabel 4.22 Jenis Kejahatan Terbanyak Menurut Desa/Kelurahan di Kecamatan Ujan Mas Tahun 2015

Kode	Nama Desa/Kelurahan	Jenis Kejahatan ^{*)}
(1)	(2)	(3)
001	Daspetah	7
002	Ujan Mas Bawah	7
003	Ujan Mas Atas	7
004	Suro Lembak	7
005	Suro Ilir	7
006	Suro Muncar	7
007	Suro Baru	7
008	Pekalongan	7
009	Pungguk Meranti	7
010	Bumi Sari	7
011	Cugung Lalang	7
012	Suro Bahi	7
013	Tanjung Alam	7
014	Pungguk Beringang	7
015	Meranti Jaya	7
016	Air Hitam	7
017	Daspetah II	7

^{*)} Keterangan :

1 Pencurian

2 Perampokan

3 Penyalahgunaan narkoba

4 Pembunuhan

5 Perkosaan

6 Lainnya

7 Tidak Ada Kejadian

KECAMATAN UJAN MAS DALAM ANGKA 2016

Tabel 4.23 Keberadaan Sarana Keamanan Lingkungan (Poskamling) di Kecamatan Ujan Mas s.d April 2015

(Buah)

Kode	Nama Desa/Kelurahan	Sarana Pos Kamling
(1)	(2)	(3)
001	Daspetah	Ada
002	Ujan Mas Bawah	Ada
003	Ujan Mas Atas	Ada
004	Suro Lembak	Ada
005	Suro Ilir	Ada
006	Suro Muncar	Ada
007	Suro Baru	Ada
008	Pekalongan	Ada
009	Pungguk Meranti	Ada
010	Bumi Sari	Ada
011	Cugung Lalang	Ada
012	Suro Bali	Ada
013	Tanjung Alam	Ada
014	Pungguk Beringang	Ada
015	Meranti Jaya	Ada
016	Air Hitam	Ada
017	Daspetah II	Ada

KECAMATAN UJAN MAS DALAM ANGKA 2016

Tabel 4.24 Keberadaan Agen Tenaga Kerja Wanita (TKW) di Kecamatan Ujan Mas Tahun 2015

Kode	Nama Desa/Kelurahan	Agen TKW
(1)	(2)	(3)
001	Daspetah	Tidak ada
002	Ujan Mas Bawah	Tidak ada
003	Ujan Mas Atas	Tidak ada
004	Suro Lembak	Tidak ada
005	Suro Ilir	Tidak ada
006	Suro Muncar	Tidak ada
007	Suro Baru	Tidak ada
008	Pekalongan	Tidak ada
009	Pungguk Meranti	Tidak ada
010	Bumi Sari	Tidak ada
011	Cugung Lalang	Tidak ada
012	Suro Bali	Tidak ada
013	Tanjung Alam	Tidak ada
014	Pungguk Beringang	Tidak ada
015	Meranti Jaya	Tidak ada
016	Air Hitam	Tidak ada
017	Daspetah II	Tidak ada

KECAMATAN UJAN MAS DALAM ANGKA 2016

Tabel 4.25 Bencana Alam yang Mengancam dan Mengganggu Kehidupan dan Penghidupan Masyarakat Menurut Desa/Kelurahan di Kecamatan Ujan Mas Selama Tiga Tahun Terakhir

Kode	Nama Desa/Kelurahan	Jenis Bencana Alam *)
(1)	(2)	(3)
001	Daspetah	5
002	Ujan Mas Bawah	2
003	Ujan Mas Atas	5
004	Suro Lembak	5
005	Suro Ilir	5
006	Suro Muncar	5
007	Suro Baru	5
008	Pekalongan	5
009	Pungguk Meranti	5
010	Bumi Sari	5
011	Cugung Lalang	5
012	Suro Bari	5
013	Tanjung Alam	5
014	Pungguk Beringang	5
015	Meranti Jaya	5
016	Air Hitam	5
017	Daspetah II	1

*) Keterangan :

- 1 Tanah Longsor
- 2 Banjir
- 3 Angin Puyuh
- 4 Kebakaran Hutan
- 5 Tidak ada

Bab 5

Pertanian

<http://kepahiangkab.bps.go.id>

Bab. 5 Pertanian

Kelompok tani di Kecamatan Ujan Mas terdiri dari 142 kelompok tani, sedangkan Gapoktan berjumlah 16 Gapoktan.

Di Wilayah Ujan Mas sebagian besar masyarakatnya bekerja sebagai petani dan jenis tanaman yang digarap oleh sebagian besar masyarakat Kecamatan Ujan Mas adalah padi sawah, padi darat, jagung, ubi kayu, ubi jalar, kacang tanah, dan kedelai, pada tahun 2015, luas panen padi sawah yang ada di kecamatan Ujan Mas seluas 2.836 Ha sedangkan produksi padi sawah 12.268 Ton,

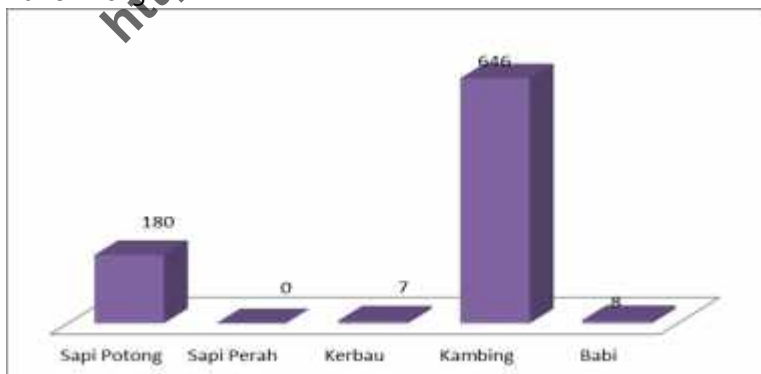
<http://kepahiangkab.bps.go.id>

Gambar 9. Jumlah Luas Panen dan Produksi Padi Palawija di Kecamatan Ujan Mas Tahun 2015



Potensi peternakan di Kecamatan Ujan Mas cukup baik dengan jumlah ternak besar pada tahun 2015 yaitu 180 ekor sapi potong dan 646 ekor kambing. Sedangkan untuk populasi sapi perah tidak ada.

Gambar 10. Banyaknya Ternak Besar di Kecamatan Ujan Mas Tahun 2015



KECAMATAN UJAN MAS DALAM ANGKA 2016

Tabel 5.1 Banyaknya Kelompok Tani dan Gabungan Kelompok Tani di Kabupaten Ujan Mas s.d April 2015

(Buah)

Kode	Nama Desa/Kelurahan	Kelompok Tani	Gapoktan
(1)	(2)	(3)	(4)
001	Daspetah	6	1
002	Ujan Mas Bawah	7	1
003	Ujan Mas Atas	7	1
004	Suro Lembak	5	1
005	Suro Ilir	5	1
006	Suro Muncar	6	1
007	Suro Baru	6	1
008	Pekalongan	8	1
009	Pungguk Meranti	6	1
010	Bumi Sari	6	1
011	Cugung Lalang	3	1
012	Suro Bai	5	1
013	Tanjung Alam	8	1
014	Pungguk Beringang	4	-
015	Meranti Jaya	5	1
016	Air Hitam	5	1
017	Daspetah II	5	1
Jumlah		142	16

Sumber: BP3K Kecamatan Ujan Mas

KECAMATAN UJAN MAS DALAM ANGKA 2016

Tabel 5.2 Luas Panen dan Produksi Padi Sawah
Di Kecamatan Ujan Mas
Tahun 2011 – 2015

Tahun	Luas Panen (Ha)	Produksi Padi Sawah (Ton)
(1)	(2)	(3)
2011	2.232	9.717
2012	2.219	10.672
2013	1.995	10.523
2014	2.585	11.943
2015	2.836	12.268

KECAMATAN UJAN MAS DALAM ANGKA 2016

Tabel 5.3 Luas Panen dan Produksi Padi Ladang
Di Kecamatan Ujan Mas
Tahun 2011 – 2015

Tahun	Luas Panen (Ha)	Produksi Padi Ladang (Ton)
(1)	(2)	(3)
2011	25	54
2012	30	166
2013	0	0
2014	192	340
2015	16	19

KECAMATAN UJAN MAS DALAM ANGKA 2016

Tabel 5.4 Luas Panen dan Produksi Jagung
Di Kecamatan Ujan Mas
Tahun 2011 – 2015

Tahun	Luas Panen (Ha)	Produksi Jagung (Ton)
(1)	(2)	(3)
2011	1.278	5.030
2012	1.367	6.054
2013	228	1.073
2014	181	749
2015	58	278

KECAMATAN UJAN MAS DALAM ANGKA 2016

Tabel 5.5 Luas Panen dan Produksi Ubi Kayu
Di Kecamatan Ujan Mas
Tahun 2011 – 2015

Tahun	Luas Panen (Ha)	Produksi Ubi Kayu (Ton)
(1)	(2)	(3)
2011	91	1064
2012	45	571
2013	39	495
2014	5	61
2015	20	438

KECAMATAN UJAN MAS DALAM ANGKA 2016

Tabel 5.6 Luas Panen dan Produksi Ubi Jalar
Di Kecamatan Ujan Mas
Tahun 2011 – 2015

Tahun	Luas Panen (Ha)	Produksi Ubi Jalar (Ton)
(1)	(2)	(3)
2011	97	948
2012	108	1.046
2013	31	300
2014	20	191
2015	4	520

KECAMATAN UJAN MAS DALAM ANGKA 2016

Tabel 5.7 Luas Panen dan Produksi Kacang Tanah Di Kecamatan Ujan Mas Tahun 2011 – 2015

Tahun	Luas Panen (Ha)	Produksi Kacang Tanah (Ton)
(1)	(2)	(3)
2011	131	131
2012	68	77
2013	27	28
2014	35	40
2015	9	10

KECAMATAN UJAN MAS DALAM ANGKA 2016

Tabel 5.8 Luas Panen dan Produksi Kedelai
Di Kecamatan Ujan Mas
Tahun 2011 – 2015

Tahun	Luas Panen (Ha)	Produksi Kedelai (Ton)
(1)	(2)	(3)
2011	51	52
2012	24	24
2013	0	0
2014	183	163
2015	100	130

Tabel 5.9 Keberadaan Kios yang Menjual Sarana Produksi Pertanian Menurut Desa/Kelurahan di Kecamatan Ujan Mas s.d April 2015

Kode	Nama Desa/Kelurahan	Milik KUD	Milik Non-KUD
(1)	(2)	(3)	(4)
001	Daspetah	Tidak	Ada
002	Ujan Mas Bawah	Tidak	Tidak
003	Ujan Mas Atas	Tidak	Tidak
004	Suro Lembak	Tidak	Tidak
005	Suro Ilir	Tidak	Tidak
006	Suro Muncar	Tidak	Tidak
007	Suro Baru	Ada	Ada
008	Pekalongan	Tidak	Ada
009	Pungguk Meranti	Tidak	Tidak
010	Bumi Sari	Tidak	Ada
011	Cugung Lalang	Tidak	Tidak
012	Suro Baru	Tidak	Tidak
013	Tanjung Alam	Tidak	Tidak
014	Pungguk Beringang	Tidak	Tidak
015	Meranti Jaya	Tidak	Ada
016	Air Hitam	Tidak	Tidak
017	Daspetah II	Ada	Tidak

Tabel 5.10 Banyaknya Populasi Sapi Potong, Sapi Perah dan Kerbau di Kabupaten Ujan Mas Tahun 2015

(Ekor)

Jenis Ternak	Populasi
(1)	(2)
Sapi Potong	180
Sapi Perah	0
Kerbau	7
Kambing	646
Babi	8

Sumber : Dinas Peternakan dan Perikanan Kabupaten Kepahiang

Bab 6

PERINDUSTRIAN & ENERGI

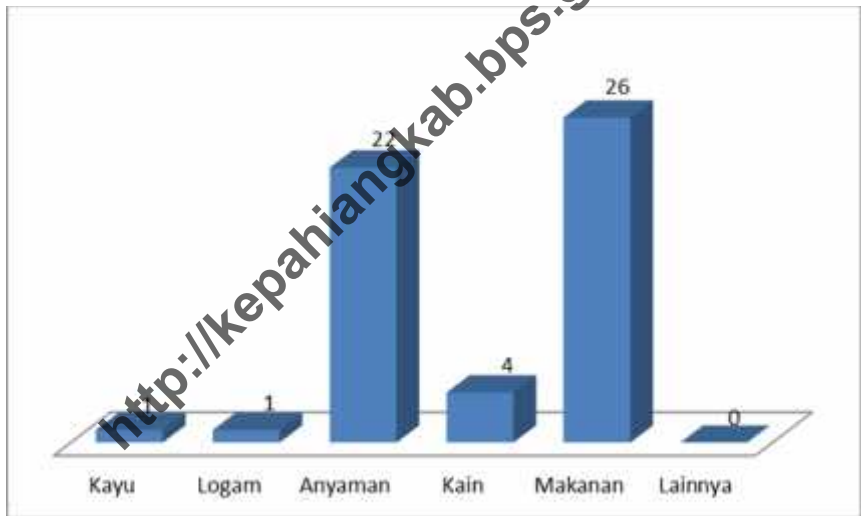
<http://kepahiangkab.bps.go.id>

BAB 6. PERINDUSTRIAN & ENERGI

Perindustrian

Industri kecil dan kerajinan rumah tangga di Kecamatan Ujan Mas sebanyak 54 yang terdiri dari 1 kerajinan kayu, 1 kerajinan logam, 22 kerajinan anyaman, 4 kerajinan kain, 26 industri makanan.

Gambar 11. Jumlah Industri Kecil dan Kerajinan Rumah Tangga di Kecamatan Ujan Mas Tahun 2015



Kecamatan Ujan Mas tidak memiliki pasar permanen/semi permanen. Selain itu, Kecamatan Ujan Mas memiliki 1 Lokasi Galian C yang terletak di Desa Ujan Mas Bawah.

KECAMATAN UJAN MAS DALAM ANGKA 2016

Tabel 6.1 Banyaknya Industri Kecil dan Kerajinan Rumah Tangga Menurut Desa/Kelurahan di Kecamatan Ujan Mas s.d April 2016

(Buah)

Kode	Nama Desa/Kelurahan	Kulit	Kayu	Logam	Anyaman
(1)	(2)	(3)	(4)	(5)	(6)
001	Daspetah	0	1	0	5
002	Ujan Mas Bawah	0	0	0	0
003	Ujan Mas Atas	0	0	0	0
004	Suro Lembak	0	0	0	0
005	Suro Ilir	0	0	0	0
006	Suro Muncar	0	0	0	0
007	Suro Baru	0	0	0	0
008	Pekalongan	0	0	0	0
009	Pungguk Meranti	0	0	0	0
010	Bumi Sari	0	0	0	0
011	Cugung Lalang	0	0	0	0
012	Suro Bai	0	0	0	0
013	Tanjung Alam	0	0	0	0
014	Pungguk Beringang	0	0	0	0
015	Meranti Jaya	0	0	1	0
016	Air Hitam	0	0	0	0
017	Daspetah II	0	0	0	17
	Jumlah	0	1	1	22

KECAMATAN UJAN MAS DALAM ANGKA 2016

Lanjutan Tabel 6.1

Kode	Nama Desa/Kelurahan	Gerabah/ Keramik	Kain/ Tenun	Makanan	Lainnya
(1)	(2)	(7)	(8)	(9)	(10)
001	Daspetah	0	0	0	0
002	Ujan Mas Bawah	0	0	0	0
003	Ujan Mas Atas	0	0	20	0
004	Suro Lembak	0	0	1	0
005	Suro Ilir	0	0	0	0
006	Suro Muncar	0	0	0	0
007	Suro Baru	0	0	0	0
008	Pekalongan	0	0	2	0
009	Pungguk Meranti	0	0	1	0
010	Bumi Sari	0	0	1	0
011	Cugung Lalang	0	0	0	0
012	Suro Bali	0	0	0	0
013	Tanjung Alam	0	0	0	0
014	Pungguk Beringang	0	0	1	0
015	Meranti Jaya	0	0	0	0
016	Air Hitam	0	0	0	0
017	Daspetah II	0	0	0	0
	Jumlah	0	0	26	0

KECAMATAN UJAN MAS DALAM ANGKA 2016

Tabel 6.2 Keberadaan Lokasi Penggalan Golongan C di Kecamatan Ujan Mas Tahun 2015

(Buah)

Kode	Nama Desa/Kelurahan	Lokasi Galian C
(1)	(2)	(3)
001	Daspetah	Tidak Ada
002	Ujan Mas Bawah	Ada
003	Ujan Mas Atas	Tidak Ada
004	Suro Lembak	Tidak Ada
005	Suro Ilir	Tidak Ada
006	Suro Muncar	Tidak Ada
007	Suro Baru	Tidak Ada
008	Pekalongan	Tidak Ada
009	Pungguk Meranti	Tidak Ada
010	Bumi Sari	Tidak Ada
011	Cugung Lalang	Tidak Ada
012	Suro Baru	Tidak Ada
013	Tanjung Alam	Tidak Ada
014	Pungguk Beringang	Tidak Ada
015	Meranti Jaya	Tidak Ada
016	Air Hitam	Tidak Ada
017	Daspetah II	Tidak Ada

Bab 7

Pertanian

<http://kepahiangkab.bps.go.id>

BAB 7. PERDAGANGAN

Kecamatan Ujan Mas tidak memiliki pasar permanen, yang ada 6 pasara tidak permanen. Kecamatan Ujan Mas memiliki 274 toko kelontong dan 56 Kedai Makanan.

<http://kepahiangkab.bps.go.id>

KECAMATAN UJAN MAS DALAM ANGKA 2016

Tabel 7.1 Keberadaan Pertokoan dan Pasar
Permanen/Semipermanen di Kecamatan Ujan Mas
s.d April 2016

(Buah)

Kode	Nama Desa/Kelurahan	Pertokoan	Pasar Permanen/Semi permanen
(1)	(2)	(3)	(4)
001	Daspetah	0	0
002	Ujan Mas Bawah	0	0
003	Ujan Mas Atas	0	0
004	Suro Lembak	0	0
005	Suro Ilir	0	0
006	Suro Muncar	0	0
007	Suro Baru	0	0
008	Pekalongan	0	0
009	Pungguk Meranti	0	0
010	Bumi Sari	0	0
011	Cugung Lalang	0	0
012	Suro Bali	0	0
013	Tanjung Alam	0	0
014	Pungguk Beringang	0	0
015	Meranti Jaya	0	0
016	Air Hitam	0	0
017	Daspetah II	0	0

KECAMATAN UJAN MAS DALAM ANGKA 2016

Tabel 7.2 Banyaknya Pasar Menurut Desa/Kelurahan di Kecamatan Ujan Mas s.d April 2016

(Buah)

Kode	Nama Desa/Kelurahan	Pasar Tidak Permanen	Mini Market	Toko Kelontong
(1)	(2)	(3)	(4)	(5)
001	Daspetah	0	0	37
002	Ujan Mas Bawah	0	0	8
003	Ujan Mas Atas	1	0	50
004	Suro Lembak	0	0	5
005	Suro Ilir		0	15
006	Suro Muncar	0	0	15
007	Suro Baru	0	0	12
008	Pekalongan	1	0	25
009	Pungguk Meranti	1	0	5
010	Bumi Sari	1	0	20
011	Cugung Lalang	0	0	4
012	Suro Bali	0	0	6
013	Tanjung Alam	1	0	15
014	Pungguk Beringang	0	0	11
015	Meranti Jaya	0	0	25
016	Air Hitam	0	0	3
017	Daspetah II	0	0	18
Jumlah		6	0	274

KECAMATAN UJAN MAS DALAM ANGKA 2016

Tabel 7.3 Banyaknya Restoran dan Kedai Makanan Menurut Desa/Kelurahan di Kecamatan Ujan Mas s.d April 2016 (Buah)

Kode	Nama Desa/Kelurahan	Restoran	Kedai Makanan
(1)	(2)	(3)	(4)
001	Daspetah	0	7
002	Ujan Mas Bawah	0	2
003	Ujan Mas Atas	0	4
004	Suro Lembak	0	1
005	Suro Ilir	0	4
006	Suro Muncar	0	2
007	Suro Baru	0	2
008	Pekalongan	0	4
009	Pungguk Meranti	0	8
010	Bumi Sari	0	9
011	Cugung Lalang	0	0
012	Suro Bahi	0	0
013	Tanjung Alam	0	0
014	Pungguk Beringang	0	0
015	Meranti Jaya	0	5
016	Air Hitam	0	0
017	Daspetah II	0	8
Jumlah		0	56

Bab 8

TRANSPORTASI, KOMUNIKASI & PARWISATA

<http://kepahianglab.bps.go.id>

BAB 8 TRANSPORTASI, KOMUNIKASI & PARIWISATA

Wilayah Kecamatan Ujan Mas belum memiliki saran penginapan, tetapi untuk wilayah Ujan Mas sudah banyak tempat-tempat seperti kedai makan setiap desa sudah mempunyai.

<http://kepahiangkab.bps.go.id>

KECAMATAN UJAN MAS DALAM ANGKA 2016

Tabel 8.1 Banyaknya Restoran dan Kedai Makanan Menurut Desa/Kelurahan di Kecamatan Ujan Mas s.d April 2016
(Buah)

Kode	Nama Desa/Kelurahan	Restoran	Kedai Makanan
(1)	(2)	(3)	(4)
001	Daspetah	0	7
002	Ujan Mas Bawah	0	2
003	Ujan Mas Atas	0	4
004	Suro Lembak	0	1
005	Suro Ilir	0	4
006	Suro Muncar	0	2
007	Suro Baru	0	2
008	Pekalongan	0	4
009	Pungguk Meranti	0	8
010	Bumi Sari	0	9
011	Cugung Lalang	0	0
012	Suro Bahi	0	0
013	Tanjung Alam	0	0
014	Pungguk Beringang	0	0
015	Meranti Jaya	0	5
016	Air Hitam	0	0
017	Daspetah II	0	8
	Jumlah	0	56

KECAMATAN UJAN MAS DALAM ANGKA 2016

Tabel 8.2 Banyaknya Hotel dan Penginapan Menurut Desa/Kelurahan di Kecamatan Ujan Mas s.d Tahun 2016

(Buah)

Kode	Nama Desa/Kelurahan	Hotel	Penginapan
(1)	(2)	(3)	(4)
001	Daspetah	0	0
002	Ujan Mas Bawah	0	0
003	Ujan Mas Atas	0	0
004	Suro Lembak	0	0
005	Suro Ilir	0	0
006	Suro Muncar	0	0
007	Suro Baru	0	0
008	Pekalongan	0	0
009	Pungguk Meranti	0	0
010	Bumi Sari	0	0
011	Cugung Lalang	0	0
012	Suro Bahi	0	0
013	Tanjung Alam	0	0
014	Pungguk Beringang	0	0
015	Meranti Jaya	0	0
016	Air Hitam	0	0
017	Daspetah II	0	0
	Jumlah	0	0

Bab 9

KEUANGAN

<http://kepahiangkab.bps.go.id>

BAB 9. KEUANGAN

Pendapatan pemerintah daerah berasal dari Pendapatan Asli Daerah (PAD) yang salah satunya bersumber dari pajak bumi dan bangunan. Pada tahun 2015, rencana penerimaan pajak di Kecamatan Ujan mas yaitu Rp. 229.516.771 dengan realisasi sebesar Rp. 181.366.672 atau jika dipersentasikan sebesar 73,02 %.

<http://kepahiangkab.bps.go.id>

KECAMATAN UJAN MAS DALAM ANGKA 2014

Tabel 9.1 Alokasi Dana DPK/ADD menurut Desa/Kelurahan
di Kecamatan Ujan Mas
Tahun 2014

(ribu rupiah)

Kode	Nama Desa/Kelurahan	DPDK/ADD
(1)	(2)	(3)
001	Daspetah	24.800
002	Ujan Mas Bawah	24.800
003	Ujan Mas Atas	24.800
004	Suro Lembak	24.800
005	Suro Ilir	24.800
006	Suro Muncar	24.800
007	Suro Baru	24.800
008	Pekalongan	24.800
009	Pungguk Meranti	24.800
010	Bumi Sari	24.800
011	Cugung Jalang	24.800
012	Suro Bali	24.800
013	Tanjung Alam	24.800
014	Pungguk Beringang	24.800
015	Meranti Jaya	24.800
016	Air Hitam	24.800
017	Daspetah II	24.800

Sumber: *Kantor Kecamatan Ujan Mas

KECAMATAN UJAN MAS DALAM ANGKA 2014

Tabel 9.2 Rencana Penerimaan dan Realisasi Pajak Bumi dan Bangunan Sektor Perdesaan di Kecamatan Ujan Mas Tahun 2014-2015

Tahun	Pokok Penerimaan (Rp)	Realisasi (Rp)	%
(1)	(2)	(3)	
2014	91.484.057	91.484.057	100
2015	229.516.771	181.366.672	79,02

Sumber: Dinas Pendapatan Pengelola Keuangan dan Aset Daerah Kabupaten Kepahiang

KECAMATAN UJAN MAS DALAM ANGKA 2014

Tabel 9.3 Besarnya Honor Kades, Sekdes Non PNS, Kaur, Ketua SLS, BPD dan Perangkat Agama di Kecamatan Ujan Mas Tahun 2014

(Rp)

Jabatan	Besarnya Honor per Bulan
(1)	(2)
Kades	1.250.000
Sekdes Non PNS	750.000
Kaur	450.000
Kadus	300.000
Ketua RT	200.000
Ketua RW	300.000
BPD	200.000
Wakil BPD	125.000
Anggota BPD	90.000
Imam Desa	450.000
Imam Kampung	200.000
Khatib Desa	250.000
Khatib Kampung	100.000
Gharim Desa	200.000
Gharim Kampung	100.000
Bilal Desa	200.000
Bilal Kampung	100.000

Sumber: *Kantor Camat

DATA

MENCERDASKAN BANGSA

<http://kepahiengkab.bps.go.id>



**BADAN PUSAT STATISTIK
KABUPATEN KEPAHIANG**

KOMPLEK PERKANTORAN PEMDA KABUPATEN KEPAHIANG

Telp : (0736)3930009 e-mail: bps1708@bps.go.id

website : <http://kepahiengkab.bps.go.id>

