

# KECAMATAN ROWOSARI DALAM ANGKA

*Rowosari Subdistrict in Figures*

# 2023



<https://kendal.bps.go.id>



**BADAN PUSAT STATISTIK  
KABUPATEN KENDAL**

LEMBAGA KONSE

BENDANGBIKUCING

RODA 2  
RODA 4



# KECAMATAN ROWOSARI DALAM ANGKA

*Rowosari Subdistrict in Figures*

# 2023



<https://kendalkab.bps.go.id>

LEMBAGA KONSE

SENDANGBIKUCIN

RODA 2

RODA 4



**BADAN PUSAT STATISTIK  
KABUPATEN KENDAL**

**KECAMATAN ROWOSARI DALAM ANGKA**  
***Rowosari Subdistrict in Figures***  
**2023**

ISSN: ...

No. Publikasi/*Publication Number*: 33240.2323

Katalog /*Catalog*: 1102001.3324130

Ukuran Buku/*Book Size*: 14,8 cm x 21 cm

Jumlah Halaman/*Number of Pages* : xxvii+106 hal/*pages*

Naskah/*Manuscript*:

BPS Kabupaten Kendal

*BPS-Statistics of Kendal Regency*

Penyunting/*Editor*:

BPS Kabupaten Kendal

*BPS-Statistics of Kendal Regency*

Desain Kover/*Cover Design*:

BPS Kabupaten Kendal

*BPS-Statistics of Kendal Regency*

Ilustrasi Kover/*Cover Illustration*:

canva.com, google.com

Diterbitkan oleh/*Published by*:

©BPS Kabupaten Kendal *BPS-Statistics of Kendal Regency*

Dicetak oleh/*Printed by*:

BPS Kabupaten Kendal

Dilarang mengumumkan, mendistribusikan, mengomunikasikan, dan/atau menggandakan sebagian atau seluruh isi buku ini untuk tujuan komersil tanpa izin tertulis dari Badan Pusat Statistik Kabupaten Kendal.

*Prohibited to announce, distribute, communicate, and/or copy part or all of this book for commercial purpose without permission from BPS-Statistics Indonesia of Kendal Regency/Municipality.*

**TIM PENYUSUN/TEAM MEMBERS**

**Pengarah/Director**

Dra. Ummi Hastuti, M.Si

**Penanggung Jawab/Persons in Charge**

Dra. Ummi Hastuti, M.Si

**Penyunting/Editors**

Achmad Zaenuri

**Pengolah Data dan Penulis Naskah/Data Processor and Writers**

Eli Sufiati, SE

**Penata Letak/Layout Designers**

Fungsi IPDS BPS Kabupaten Kendal



## **KONTRIBUTOR DATA/DATA CONTRIBUTORS**

1. Kementerian Agama Kabupaten Kendal/*Ministry of Religious Affair Kendal Regency*
2. Dinas Pendidikan dan Kebudayaan Kabupaten Kendal/*Department of Education and Culture kendal Regency*
3. Dinas Kependudukan dan Pencatatan Sipil/ Kabupaten Kendal/*Department of Population and Civil Population kendal Regency*
4. Kantor Kecamatan Rowosari/*Rowosari Subdistrict Office*
5. Badan Pusat Statistik/*BPS-Statistics Indonesia*

<https://kendalkab.bps.go.id>





**PETA WILAYAH KECAMATAN ROWOSARI**  
**MAP OF ROWOSARI SUBDISTRICT**





**KEPALA BPS KABUPATEN KENDAL**  
**CHIEF STATISTICIAN OF KENDAL REGENCY**



**Dra. Ummi Hastuti, M.Si**





## KATA PENGANTAR

Publikasi Kecamatan Rowosari Dalam Angka 2023 merupakan publikasi yang diterbitkan oleh Badan Pusat Statistik Kabupaten Kendal. Publikasi ini berisi berbagai data dan informasi terpilih seputar Kecamatan Rowosari untuk membantu pengguna data memahami perkembangan pembangunan serta potensi yang ada di Kecamatan Rowosari.

Publikasi Kecamatan Rowosari Dalam Angka 2023 merupakan publikasi yang terbit secara rutin setiap tahun. Analisis yang disajikan berupa analisis sederhana.

Semoga publikasi ini bermanfaat bagi para pengguna data sekaligus dapat memperkaya akan kebutuhan data statistik di Kecamatan Rowosari.

Akhirnya, Saya ucapkan terima kasih yang sebesar-besarnya kepada semua pihak yang telah membantu dalam penerbitan publikasi ini. Saran yang konstruktif sangat kami harapkan demi perbaikan publikasi di masa yang akan datang.

Kendal, September 2023  
Kepala BPS  
Kabupaten Kendal

**Dra. UMMI HASTUTI, M.Si**



## **PREFACE**

*The Publication of Rowosari Subdistrict in Figures 2023 is a publication published by the Central Bureau of Statistics of Kendal Regency. This publication contains selected data and information about Rowosari District to help data users understand development developments and the potential that exists in Rowosari Subdistrict.*

*The publication of Rowosari Subdistrict in Figures 2023 is a publication that is published regularly every year. The analysis presented is a simple analysis.*

*Hopefully this publication will be useful for data users as well as enrich the statistical data needs in Rowosari Subdistrict.*

*Finally, I would like to express my deepest gratitude to all those who have helped in the publication of this publication. We really hope for constructive suggestions for the improvement of publications in the future.*

*Kendal, September 2023  
Chief Statistician  
of Kendal Regency*

**Dra. UMMI HASTUTI, M.Si**

## DAFTAR ISI/CONTENTS

	Halaman <i>Page</i>
Kata Pengantar/ <i>Preface</i> .....	xi
Daftar Isi/ <i>Contents</i> .....	xiii
Daftar Tabel/ <i>List of Tables</i> .....	xv
Daftar Gambar/ <i>List of Figures</i> .....	xxi
Penjelasan Umum/ <i>Explanatory Notes</i> .....	xxiii
Daftar Singkatan/ <i>List of Abbreviation</i> .....	xxv
Geografi dan Iklim/ <i>Geography and Climate</i> .....	1
Pemerintahan/ <i>Government</i> .....	17
Penduduk/ <i>Population</i> .....	21
Sosial dan Kesejahteraan Rakyat/ <i>Social and Welfare</i> .....	31
Pertanian/ <i>Agriculture</i> .....	59
Pariwisata, Transportasi, dan Komunikasi/ <i>Tourism, Transportation and Communication</i> .....	73
Perbankan, Koperasi, dan Perdagangan/ <i>Banking, Cooperative, and Trade</i> .....	87





## DAFTAR TABEL/LIST OF TABLES

	Halaman Page
<b>1. GEOGRAFI DAN IKLIM/GEOGRAPHY AND CLIMATE</b>	
<b>1.1 KEADAAN GEOGRAFI GEOGRAPHY CONDITION</b>	
1.1.1 Luas Daerah Menurut Desa/Kelurahan di Kecamatan Rowosari, 2022 <i>Total Area by Villages/Kelurahan in Rowosari Subdistrict, 2022</i> .....	7
1.1.2 Jarak ke Ibukota Kecamatan dan Ibukota Kabupaten/Kota Menurut Desa/Kelurahan di Kecamatan Rowosari (km), 2022 <i>Distance to the Subdistrict Capital and Regency/Municipal Capital by Villages/Kelurahan in Rowosari Subdistrict (km), 2022</i> .....	8
1.1.3 Luas Wilayah Kecamatan Rowosari menurut Jenis Penggunaan, 2022 <i>Area of Rowosari Subdistrict by Type of Use, 2022</i> .....	9
1.1.4 Luas Lahan Sawah dan Jenis Pengairannya Menurut Desa di Kecamatan Rowosari (ha), 2022 <i>Total Area of Agricultural Field and type of Irrigation by Villages in Rowosari Subdistrict (ha), 2022</i> .....	10
1.1.5 Luas lahan Bukan Sawah Menurut Desa di Kecamatan Rowosari (ha), 2022 <i>Total Area of Agricultural Field and type of Irrigation by Villages in Rowosari Subdistrict (ha), 2022</i> .....	12
1.1.6 Luas Lahan Bukan Pertanian Menurut Desa di Kecamatan Rowosari (ha), 2022 <i>Total Area of Non Agricultural Land by Villages in Rowosari Subdistrict (ha), 2022</i> .....	14
<b>1.2 KEADAAN IKLIM CLIMATE CONDITION</b>	
1.2.1 Pengamatan Unsur Iklim Menurut Bulan di Stasiun Rowosari, 2022 <i>Observation of Climate Elements by Month at Rowosari Station, 2022</i> .....	16

**2. PEMERINTAHAN/GOVERNMENT**

**2.1 WILAYAH ADMINISTRATIF  
ADMINISTRATIVE AREA**

2.1.1 Jumlah Rukun Warga (RW) dan Rukun Tetangga (RT)  
Menurut Desa/Kelurahan di Kecamatan Rowosari, 2022  
*Number of Rukun Warga and Rukun Tetangga by Villages/  
Kelurahan in Rowosari Subdistrict, 2022.....* 24

**2.2 SUMBER DAYA MANUSIA  
HUMAN RESOURCES**

2.2.1 Jumlah Aparatur Pemerintah Menurut  
Wilayah kerja dan Jenis Kelamin, 2022  
*Number of Civil Servants by Local Government and Sex, 2022 .....* 25

2.2.2 Jumlah Aparatur Pemerintah Desa dan kecamatan di Kecamatan  
Rowosari Menurut Tingkat Pendidikan dan Jenis Kelamin, 2022  
*Number of Civil Servants of Rowosari District Government by  
Educational Level and Sex, 2022 .....* 26

**3. PENDUDUK/POPULATION**

3.1 Penduduk, Distribusi Persentase Penduduk, Kepadatan  
Penduduk, Rasio Jenis Kelamin Penduduk Menurut  
Desa/Kelurahan di Kecamatan Rowosari, 2022  
*Population, Percentage Distribution of Population, Population  
Density, and Population Sex Ratio by Villages/Kelurahan in Rowosari  
Subdistrict, 2022 .....* 34

3.2 Jumlah Penduduk Menurut Kelompok Umur dan  
Jenis Kelamin di Kecamatan Rowosari, 2022  
*Population by Age Groups and Sex in Rowosari Subdistrict, 2022.....* 36

**4. SOSIAL DAN KESEJAHTERAAN RAKYAT/SOCIAL AND WELFARE**

**4.1 PENDIDIKAN  
EDUCATION**

4.1.1 Banyaknya Desa<sup>1</sup>/Kelurahan yang Memiliki Fasilitas Sekolah  
Menurut Tingkat Pendidikan di Kecamatan Rowosari, 2020–2022

	<i>Number of Villages<sup>1</sup>/Kelurahan Having Educational Facilities by Educational Level in Rowosari Subdistrict, 2020–2022.....</i>	44
4.1.2	Jumlah Sekolah Menurut Tingkat Pendidikan di Kecamatan Rowosari, 2021/2022 dan 2022/2023 <i>Number of Schools by Educational Level in Rowosari Subdistrict, 2021/2022 and 2022/2023.....</i>	45
4.1.3	Jumlah Guru Menurut Tingkat Pendidikan di Kecamatan Rowosari, 2021/2022 dan 2022/2023 <i>Number of Teachers by Educational Level in Rowosari Subdistrict, 2021/2022 and 2022/2023.....</i>	46
4.1.4	Jumlah Murid Menurut Tingkat Pendidikan di Kecamatan Rowosari, 2021/2022 dan 2022/2023 <i>Number of Pupils by Educational Level in Rowosari Subdistrict, 2021/2022 and 2022/2023.....</i>	47
<b>4.2</b>	<b>KESEHATAN/HEALTH</b>	
4.2.1	Banyaknya Desa <sup>1</sup> /Kelurahan yang Memiliki Sarana Kesehatan Menurut Jenis Sarana Kesehatan di Kecamatan Rowosari, 2020–2022 <i>Number of Villages<sup>1</sup>/Kelurahan Health Facilities by Type of Health Facilities in Rowosari Subdistrict, 2020–2022 .....</i>	48
4.2.2	Banyaknya Warga Penderita Kekurangan Gizi Menurut Desa/Kelurahan di Kecamatan Rowosari, 2021 <i>Number of People with Malnutrition by Villages/Kelurahan in Rowosari Subdistrict, 2021.....</i>	49
<b>4.3</b>	<b>PERUMAHAN DAN LINGKUNGAN HOUSING AND ENVIRONMENT</b>	
4.3.1	Banyaknya Desa <sup>1</sup> /Kelurahan Menurut Sumber Air Minum Sebagian Besar Keluarga di Kecamatan Rowosari, 2020–2022 <i>Number of Villages<sup>1</sup>/Kelurahan by Drinking Water Source of Majority Family in Rowosari Subdistrict, 2020–2022 .....</i>	50
4.3.2	Banyaknya Keluarga Menurut Desa/Kelurahan dan Jenis Pengguna Listrik di Kecamatan Rowosari, 2022	

	Halaman Page
	51
4.3.3	52
4.3.4	53
<b>4.4</b>	
	54
4.4.2	55
4.4.3	58
4.4.4	61
4.4.5	

<i>Number of Villages/Kelurahan Having Sport Activities Groups by Type of Sport and Availability of Sport Facilities/Fields in Rowosari Subdistrict, 2022</i> .....	63
---	----

**5. PERTANIAN/AGRICULTURE**

5.1	Luas Panen Tanaman Sayuran dan Buah-buahan Semusim Menurut Jenis Tanaman di Kecamatan Rowosari (ha), 2019–2022 <i>Harvested Area of Seasonal Vegetables and Fruits by Kind of Plant in Rowosari Subdistrict (ha), 2019–2022</i> .....	72
5.2	Produksi Tanaman Sayuran dan Buah-buahan Semusim Menurut Jenis Tanaman di Kecamatan Rowosari (kuintal), 2019–2022 <i>Production of Seasonal Vegetables and Fruits by Kind of Plant in Rowosari Subdistrict (quintal), 2019–2022</i> .....	73
5.3	Luas Panen Tanaman Biofarmaka Menurut Jenis Tanaman di Kecamatan Rowosari (m <sup>2</sup> ), 2019–2022 <i>Harvested Area of Medicinal Plants by Kind of Plant in Rowosari Subdistrict (m<sup>2</sup>), 2019–2022</i> .....	74
5.4	Produksi Tanaman Biofarmaka Menurut Jenis Tanaman di Kecamatan Rowosari (kg), 2019–2022 <i>Production of Medicinal Plants by Kind of Plant in Rowosari Subdistrict (kg),2019–2022</i> .....	75
5.5	Luas Panen Tanaman Hias Menurut Jenis Tanaman di Kecamatan Rowosari (m <sup>2</sup> ), 2019–2022 <i>Harvested Area of Ornamental Plants by Kind of Plant in Rowosari Subdistrict (m<sup>2</sup>), 2019–2022</i> .....	76
5.6	Produksi Tanaman Hias Menurut Jenis Tanaman di Kecamatan Rowosari (tangkai), 2019–2022 <i>Production of Ornamental Plants by Kind of Plant n Rowosari Subdistrict (stalks), 2019–2022</i> .....	77
5.7	Produksi Buah-Buahan dan Sayuran Tahunan Menurut Jenis Tanaman di Kecamatan Rowosari (kuintal), 2019–2022 <i>Production of Annual Fruits and Vegetables by Kind of Plant in Rowosari Subdistrict (quintal), 2019–2022</i> .....	78

<b>6.</b>	<b>PARIWISATA, TRANSPORTASI, DAN KOMUNIKASI/TOURISM, TRANSPORTATION, AND COMMUNICATION</b>	
<b>6.1</b>	<b>PARIWISATA/TOURISM</b>	
6.1.1	Jumlah Sarana Akomodasi Menurut Desa/Kelurahan dan Jenis Akomodasi di Kecamatan Rowosari, 2022 <i>Number of Accomodation Facilities by Villages/Kelurahan and Type of Accomodation in Rowosari Subdistrict, 2022.....</i>	86
<b>6.2</b>	<b>TRANSPORTASI TRANSPORTATION</b>	
6.2.1	Prasarana dan Sarana Transportasi Antar Desa/Kelurahan Menurut Desa/Kelurahan di Kecamatan Rowosari, 2022 <i>Inter-Villages/Kelurahan Transportation Infrastructure and Facilities by Villages/Kelurahan in Rowosari Subdistrict, 2022 .....</i>	87
<b>6.3</b>	<b>KOMUNIKASI COMMUNICATION</b>	
6.3.1	Keberadaan Kantor Pos/Pos Pembantu/Rumah Pos, Pos Keliling, dan Perusahaan/Agen Jasa Ekspedisi Swasta Menurut Desa/Kelurahan di Kecamatan Rowosari, 2022 <i>Number of Post Office/Subsidiary of Post Office, Mobile Portal Service, Private Expedition Service Company by Villages/Kelurahan in Rowosari Subdistrict, 2022 .....</i>	89
6.3.2	Jumlah Menara Telepon seluler dan Operator Layanan Komunikasi Telepon Seluler Menurut Desa/ Kelurahan di Kecamatan Rowosari, 2022 <i>Number of Base Transceiver Station (BTS) and Cellular Phone Communication Service Operators by Villages/Kelurahan in Rowosari Subdistrict, 2022.....</i>	90
6.3.3	Kekuatan Sinyal Telepon Seluler dan Jenis Sinyal Internet Telepon Seluler Menurut Desa/Kelurahan di Kecamatan Rowosari, 2022 <i>The Strenght of Celular Phone Signal by Villages/Kelurahan in Rowosari Subdistrict, 2022.....</i>	91

<b>7.</b>	<b>PERBANKAN, KOPERASI, DAN PERDAGANGAN/BANKING, COOPERATIVE, AND TRADE</b>	
7.1	Banyaknya Sarana Lembaga Keuangan Bank Menurut Desa/ Kelurahan dan Jenis Bank di Kecamatan Rowosari, 2022 <i>Number of Bank by Villages/Kelurahan and Type of Bank in Rowosari Subdistrict, 2022</i> .....	100
7.2	Banyaknya Koperasi Aktif Menurut Menurut Desa/Kelurahan dan Jenis Koperasi di Kecamatan Rowosari, 2022 <i>Number of Cooperative by Villages/Kelurahan and Type of Cooperative in Rowosari Subdistrict, 2022</i> .....	101
7.3	Banyaknya Sarana Perdagangan Menurut Desa/Kelurahan dan Jenis Sarana Perdagangan di Kecamatan Rowosari, 2022 <i>Number of Trade Facilities by Villages/Kelurahan and Type of Trade Facilities in Rowosari Subdistrict, 2022</i> .....	103





## DAFTAR GAMBAR/LIST OF FIGURES

		Halaman Page
1.1	Luas Daerah Menurut Desa (%), 2022 <i>Total Area by Village (%), 2022</i> .....	6
1.2	Jarak ke Ibukota Kecamatan Menurut Desa di Kecamatan Rowosari (KM), 2022 <i>Distance to the Subdistrict Capital by Village in Rowosari Subdistrict (KM), 2022</i> .....	7
2.1	Jumlah Rukun Warga (RW) dan Rukun Tetangga (RT) Menurut Desa di Kecamatan Rowosari, 2022 <i>Number of Rukun Warga dan Rukun Tetangga by Villages in Rowosari Subdistrict</i> .....	22
2.2	Jumlah Pegawai Negeri Sipil Pemerintah Daerah Kecamatan Rowosari Menurut Tingkat Pendidikan dan Jenis Kelamin <i>Number of Civil Servant in Rowosari Subdistrict Government by Educational Level</i> .....	23
3.1	Jumlah Penduduk Kecamatan Rowosari Menurut Desa, 2022 <i>Number of Population in Rowosari Subdistrict by Villages, 2022</i> .....	26
3.2	Jumlah Penduduk Menurut Kelompok Umur dan Jenis Kelamin di Kecamatan Rowosari, 2022 <i>Population by Age Groups and Sex in Rowosari Subdistrict, 2022</i> .....	27
4.1	Jumlah Sekolah Menurut Tingkat Pendidikan di Kecamatan Rowosari, 2022/2023 <i>Number of Schools by Educational Level in Rowosari Subistrict, 2022/2023</i> .....	36
4.2	Jumlah Tempat Peribadatan Menurut Desa di Kecamatan Rowosari, 2022 <i>Number of Worship Places by Villages in Rowosari Subdistrict, 2022</i> .....	37
5.1	Produksi Tanaman Sayuran dan Buah-buahan Semusim di Kecamatan Rowosari <i>Production of Seasonal Vegetables and Fruits in Rowosari Subdistrict, 2022</i> .....	64
5.2	Produksi Buah-Buahan dan Sayuran Tahunan Menurut Jenis Tanaman di Kecamatan Rowosari (kuintal), 2022 <i>Production of Annual Fruits and Vegetables by Kind of Plant in Rowosari Subdistrict (kuintal), 2022</i> .....	65

6.1	Jumlah Operator Layanan Komunikasi Telepon Seluler di Kecamatan Rowosari, 2022 <i>Celluler Phone Communication Service Operators in Rowosari Subdistrict, 2022</i> .....	78
6.2	Prasarana dan Sarana Transportasi Antar Desa Menurut Desa di Kecamatan Rowosari, 2022 <i>Inter-Villages Transportation Infrastructure and Facilities by Villages in Rowosari Subdistrict, 2022</i> .....	79
7.1	Banyaknya Sarana Lembaga Keuangan Bank Menurut Desa dan Jenis Bank di Kecamatan Rowosari, 2022 <i>Number of Bank by Villages and Type of Bank in Rowosari Subdistrict, 2022</i> .....	92
7.2	Banyaknya Koperasi Aktif Menurut Menurut Desa dan Jenis Koperasi di Kecamatan Rowosari, 2022 <i>Number of Cooperative by Villages and Type of Cooperative in Rowosari Subdistrict, 2022</i> .....	93

## PENJELASAN UMUM/EXPLANATORY NOTES

Tanda-tanda, satuan-satuan, dan lain-lainnya yang digunakan dalam publikasi ini adalah sebagai berikut:

*Symbols, measurement units, and acronyms which are used in this publication, are as follows:*

### 1. TANDA-TANDA/SYMBOLS

Data tidak tersedia/Data not available .....	: ...
Tidak ada atau nol /Null or zero .....	: -
Data dapat diabaikan/Data negligible .....	: 0
Tanda decimal/Decimal point .....	: ,
Data tidak dapat ditampilkan/Not applicable .....	: NA
Angka estimasi/Estimated figures .....	: e
Angka diperbaiki/Revised figures .....	: r
Angka sementara/Preliminary figures .....	: x
Angka sangat sementara/Very preliminary figures .....	: xx
Angka sangat sangat sementara/Very very preliminary figures .....	: xxx

### 2. SATUAN/UNITS

barel/barrel .....	: 158,99 liter/litres = 1/6,2898 m <sup>3</sup>
hektar (ha)/hectare (ha) .....	: 10 000 m <sup>2</sup>
kilometer (km)/kilometres (km) .....	: 1 000 meter/meters (m)
knot/knot .....	: 1,8523 km/jam (km/hour)
kuintal/quintal .....	: 100 kg
KWh .....	: 1 000 Watt hour
MWh .....	: 1 000 KWh
liter (untuk beras)/litre (for rice) .....	: 0,80 kg
MMSCF .....	: 1/35,3 m <sup>3</sup>
metrik ton (m.ton)/metric ton (m. ton) .....	: 0,98421 long ton = 1 000 kg
ons/ounce .....	: 28,31 gram/grams
ton .....	: 1 000 kg

Satuan lain: buah, dus, butir, helai/lembar, kaleng, batang, pulsa, ton kilometer (ton-km), jam, menit, persen (%).

*Other units: unit, pack, pieces, sheet, tin, pulse, ton-kilometres(ton-km), hour, minute, percent (%).*

Perbedaan angka di belakang koma disebabkan oleh pembulatan angka.

*The difference in decimal numbers is caused by rounding.*



## DAFTAR SINGKATAN/ LIST OF ABBREVIATIONS

SI	: Stasiun Iklim
SIMPK	: Stasiun Meteorologi Pertanian Khusus
t.t	: Tempat tidur
BCG	: Bacillus Calmette Guerin
DPT	: Difteri, Pertusis, Tetanus
TT	: Tetanus Toxoid
IOT	: Industri Obat Tradisional/ <i>Traditional Medicine Industry</i>
IKOT	: Industri Kecil Obat Tradisional/ <i>Traditional Medicine Small</i>
Alkes	: Alat kesehatan/ <i>Health Kits</i>
PKRT	: Perbekalan Kesehatan Rumah tangga/ <i>Household Health Logistics</i>
Kompl	: Komplemen/ <i>Complement</i>
IRTP	: Industri Pangan Produksi Rumah Tangga/ <i>Foods Home Industry</i>
PBF	: Pedagang Besar Farmasi/ <i>Pharmacy Whole-seller</i>
GFK	: Gudang Farmasi Kab/Kota/Regency/ <i>Municipality Pharmacy Warehouse</i>
RB	: Rumah Bersalin/ <i>Delivery House</i>
Pustu	: Puskesmas pembantu/ <i>Auxiliary Public Health Center</i>
BP	: Balai Pengobatan/ <i>Polyclinic</i>
TPS	: Tempat Pembuangan Sementara / <i>landfill</i>
Jamkesmas	: Jaminan kesehatan masyarakat miskin/ <i>Poor public health insurance</i>
PJKMU	: Program Jaminan Kesehatan Masyarakat Umum
SIUP	: Surat Ijin Usaha Perdagangan/ <i>Trading Permission Letter</i>
TDP	: Tanda Daftar Perusahaan/ <i>Company Registration Identity</i>
API	: Angka Pengenal Importir/ <i>Importer's Identity Number</i>



# 1

# GEOGRAFI DAN IKLIM

## GEOGRAPHY AND CLIMATE

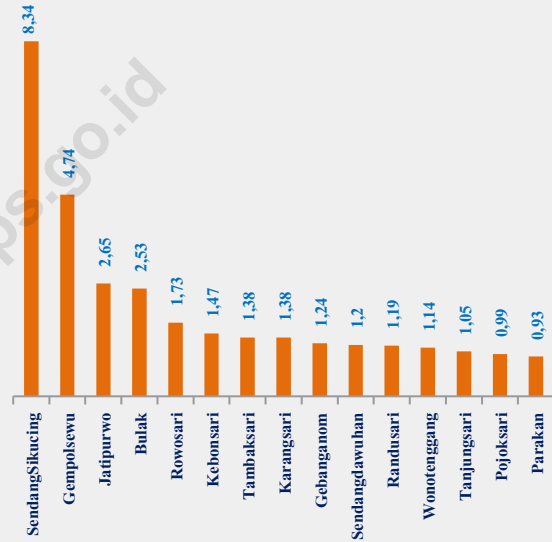
### LETAK GEOGRAFIS

**Batas  
Kecamatan  
Rowosari**



Timur : Kecamatan Kangkung  
Selatan : Kecamatan Weleri  
Barat: Kabupaten Batang  
Utara : Laut Jawa

### Jarak Ibukota Kecamatan menurut Desa



### KEADAAN IKLIM



*Curah Hujan  
Tertinggi di  
Bulan  
Desember*

*Curah Hujan  
Terendah di  
Bulan Agustus*

*Rata - rata  
Hari Hujan  
12 Hari*





## PENJELASAN TEKNIS

1. Kecamatan Rowosari merupakan salah satu Kecamatan yang terletak di sebelah barat daya Kabupaten Kendal.
2. Secara astronomis, Kecamatan Rowosari terletak antara  $110^{\circ} 01'40'' - 110^{\circ} 05' 51''$  Bujur Timur dan  $6^{\circ} 53' 33'' - 6^{\circ} 57' 31''$  Lintang Selatan.
3. Kecamatan Rowosari terdiri dari 16 desa, yaitu : Tambaksari, Tanjungsari, Parakan, Wonotenggang, Randusari, Karangari, Tanjunganom, Sendangdawuhan, Pojoksari, Kebonsari, Bulak, Gebanganom, Rowosari, Jatipurwo, Gempolsewu dan Sendangsikucing.
4. Berdasarkan posisi geografinya, wilayah Kecamatan Rowosari memiliki batas-batas: Utara - Laut Jawa; Timur - Kecamatan Kungkung; Selatan - Kecamatan Weleri; Barat - Kabupaten Batang.
5. Secara umum, wilayah Kecamatan Rowosari merupakan daerah dataran rendah dengan ketinggian antara 6 sampai dengan 13 meter dpl, yang meliputi 16 desa.

## TECHNICAL NOTES

1. *Rowosari Subdistrict is one of the Subdistricts located in the southwest of Kendal Regency.*
2. *Astronomically, Rowosari Subdistrict is located between  $110^{\circ} 01'40'' - 110^{\circ} 05' 51''$  East Longitude and  $6^{\circ} 53' 33'' - 6^{\circ} 57' 31''$  South Latitude.*
3. *The Rowosari Subdistrict consists of 16 villages, namely: Tambaksari, Tanjungsari, Parakan, Wonotenggang, Randusari, Karangari, Tanjunganom, Sendangdawuhan, Pojoksari, Kebonsari, Bulak, Gebanganom, Rowosari, Jatipurwo, Gempolsewu and Sendangsikucing.*
4. *Based on its geographical position, the Rowosari District has the following boundaries: North - java sea; East - Kungkung District; South - Kungkung; ; West - District Batang Regency.*
5. *In general, the Rowosari District area is a lowland area with an altitude between 6 until 13 meters above sea level, which includes 16 villages.*

## ULASAN

Luas Kecamatan Rowosari sebesar 32.64 km<sup>2</sup> atau sekitar 3.26 persen terhadap luas Kabupaten Kendal. Desa Sendangsikucing merupakan desa terluas di Kecamatan Rowosari dengan luas 8.34 km<sup>2</sup> atau sekitar 25.55 persen dari total luas Kecamatan Rowosari. Desa Tanjunganom merupakan desa dengan luas terkecil di Kecamatan Rowosari dengan luas 0.68 km<sup>2</sup> atau sekitar 2.08 persen dari total luas Kecamatan Rowosari.

Sebagian besar wilayah Kecamatan Rowosari adalah lahan sawah, dengan luas lahan sawah 20.30 km<sup>2</sup> dan lahan sawah tersebut merupakan lahan sawah irigasi. luas lahan bukan sawah sebesar 2.02 km<sup>2</sup> (tegal/ kebun seluas 1.02 km<sup>2</sup> dan kolam/empang seluas 1.00 km<sup>2</sup>) sedangkan luas lahan bukan pertanian sebesar 10.32 km<sup>2</sup>.

Iklim di Kecamatan Rowosari tergambar dari jumlah hari dan curah hujan di kecamatan tersebut. Hari dan curah hujan tertinggi terjadi pada bulan Desember, yaitu 16 hari hujan dan 466 mm curah hujan. Bulan dengan hari dan curah hujan terendah adalah bulan Agustus yaitu 3 hari hujan dan 31 mm curah hujan.

## DESCRIPTION

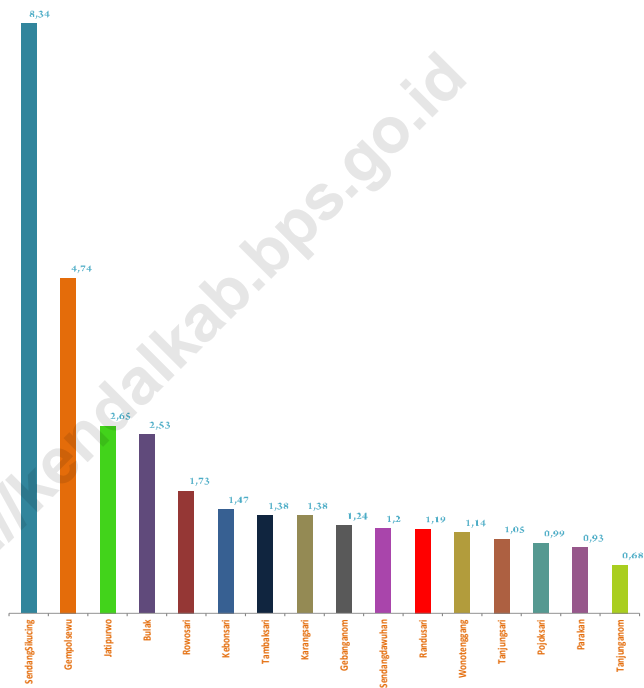
*The area of Rowosari Subdistrict is 32.64 km<sup>2</sup> or about 3.26 percent of the area of Kendal Regency. Sendangsikucing village is the largest village in Rowosari Subdistrict with an area of 8.34 km<sup>2</sup> or around 25.55 percent of the total area of Rowosari Subdistrict. Tanjunganom village is the village with the smallest area in Rowosari Subdistrict with an area of 0.68 km<sup>2</sup> or around 2.08 percent of the total area of Rowosari Subdistrict.*

*Most of the Rowosari Subdistrict is paddy fields, with an area of 20.30 km<sup>2</sup> of paddy fields and the paddy fields, are irrigated paddy fields. The area of non paddy fields is 2.02 km<sup>2</sup> ( 1.02 km<sup>2</sup> of fields/gardens and 1.00 km<sup>2</sup> of ponds) while the non agricultural land area is 10.32 km<sup>2</sup>.*

*The climate in the Rowosari Subdistrict is reflected in the number of days and rainfall in the Subdistrict. The highest days and rainfall occurred in February, namely 27 rainy days and 662 mm of rainfall. Months with the lowest days and precipitation are July and August (no rain).*

**Gambar 1.1**  
**Figures**

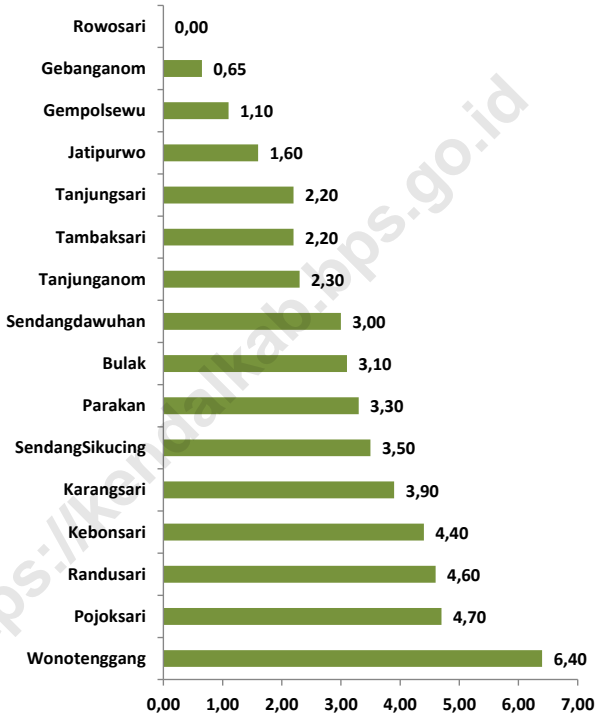
**Luas Daerah menurut Desa (%), 2022**  
**Total Area by Village (%), 2022**



Sumber/Source : Kecamatan Rowosari/ Rowosari Sundistrict

**Gambar** 1.2  
**Figures**

**Jarak ke Ibukota Kecamatan Menurut Desa di Kecamatan Rowosari (km), 2022**  
*Distance to the Subdistrict Capital by Village/Kelurahan in Rowosari Subdistrict (km), 2022*



Sumber/Source : Kecamatan Rowosari/Rowosari Subdistrict

## 1.1 KEADAAN GEOGRAFI GEOGRAPHY CONDITION

**Tabel 1.1.1 Luas Daerah Menurut Desa di Kecamatan Rowosari, 2022**  
**Table Total Area by Villages in Rowosari Subdistrict, 2022**

Desa Village	Luas Total Area (km <sup>2</sup> /sq.km)	Persentase terhadap Luas Kecamatan Percentage to Subdistrict Area
(1)	(2)	(3)
[001] Tambaksari	1.38	4.23
[002] Tanjungsari	1.05	3.22
[003] Parakan	0.93	2.85
[004] Wonotenggang	1.14	3.49
[005] Randusari	1.19	3.65
[006] Karangsari	1.38	4.23
[007] Tanjunganom	0.68	2.08
[008] Sendangdauhan	1.20	3.68
[009] Pojoksari	0.99	3.03
[010] Kebonsari	1.47	4.50
[011] Bulak	2.53	7.75
[012] Gebanganom	1.24	3.80
[013] Rowosari	1.73	5.30
[014] Jatipurwo	2.65	8.12
[015] Gempolsek	4.74	14.52
[016] Sendangsikucing	8.34	25.55
<b>Kecamatan Rowosari Rowosari Subdistrict</b>	<b>32.64</b>	<b>100.00</b>

Sumber/Source: Kecamatan Rowosari/Rowosari Subdistrict

**Tabel**  
**Table** 1.1.2

**Jarak ke Ibukota Kecamatan dan Ibukota Kabupaten Menurut Desa di Kecamatan Rowosari (km), 2022**  
***Distance to the Subdistrict Capital and Regency Capital by Villages in Rowosari Subdistrict (km), 2022***

<b>Desa Village</b>	<b>Jarak ke Ibukota Kecamatan Distance to Subdistrict Capital</b>	<b>Jarak ke Ibukota Kabupaten/Kota Distance to Regency/Municipal Capital</b>
(1)	(2)	(3)
[001] Tambaksari	2.20	19.30
[002] Tanjungsari	2.20	19.50
[003] Parakan	3.30	18.00
[004] Wonotenggang	6.40	15.50
[005] Randusari	4.60	17.50
[006] Karangsari	3.90	17.90
[007] Tanjunganom	2.30	20.30
[008] Sendangdauhan	3.00	18.80
[009] Pojoksari	4.70	17.20
[010] Kebonsari	4.40	19.60
[011] Bulak	3.10	20.40
[012] Gebanganom	0.65	21.20
[013] Rowosari	0.00	21.50
[014] Jatipurwo	1.60	18.80
[015] Gempolsek	1.10	22.80
[016] Sendangsikucing	3.50	25.30

Sumber/Source: Kecamatan Rowosari/Rowosari Subdistrict

**Tabel** 1.1.3  
**Table**

**Luas Wilayah Kecamatan Rowosari Menurut Jenis Penggunaan, 2022**  
**Area of Rowosari Subdistrict by Type of Use, 2022**

<b>Desa Village</b>	<b>Luas (km<sup>2</sup>) Area (square.km)</b>	<b>Persentase Percentage</b>
(1)	(2)	(3)
Lahan Sawah Agricultural Field	20.30	62.19
Lahan Bukan Sawah Nonagricultural Field	2.02	6.20
Lahan Bukan Pertanian Non-Agricultural Land	10.32	31.61
<b>Kecamatan Rowosari Rowosari Subdistric</b>	<b>32.64</b>	<b>100.00</b>

Sumber/Source: Kecamatan Rowosari/Rowosari Subdistrict

**Tabel**  
**Table** 1.1.4

**Luas Lahan Sawah dan Jenis Pengairannya Menurut Desa di Kecamatan Rowosari (ha), 2022**  
**Total Area of Agricultural Field and Type of Irrigation by Villages in Rowosari Subdistrict (ha), 2022**

Desa <i>Village</i>	Lahan Sawah Irigasi <i>Irrigated Agricultural Field</i>			
	Irigasi Teknis <i>Technical Irrigation</i>	Irigasi Setengah Teknis <i>Semi-Technical Irrigation</i>	Irigasi Sederhana <i>Simple Irrigation</i>	Irigasi Desa <i>Village Irrigation</i>
(1)	(2)	(3)	(4)	(5)
[001] Tambaksari	53.00	-	-	-
[002] Tanjungsari	72.00	-	-	-
[003] Parakan	61.00	-	-	-
[004] Wonotenggang	79.00	-	-	-
[005] Randusari	85.00	-	-	-
[006] Karang Sari	90.00	-	-	-
[007] Tanjunganom	36.00	-	-	-
[008] Sendangdawuhan	70.00	-	-	-
[009] Pojoksari	64.00	-	-	-
[010] Kebonsari	107.00	-	-	-
[011] Bulak	193.00	-	-	-
[012] Gebanganom	99.00	-	-	-
[013] Rowosari	108.00	-	-	-
[014] Jatipurwo	124.00	-	-	-
[015] Gempolsewu	88.00	-	-	-
[016] Sendangsikucing	701.00	-	-	-
<b>Kecamatan Rowosari</b> <b>Rowosari Subdistrict</b>	2 030.00	-	-	-



Lanjutan Tabel/*Continued Table* 1.1.4

Desa <i>Village</i>	Lahan Sawah Non Irigasi <i>Non-Irrigated Agricultural Field</i>		
	Tadah Hujan <i>Rainfed</i>	Rawa Pasang Surut <i>Tidal Swamp</i>	Rawa Lebak <i>Lebak Swamp</i>
(1)	(6)	(7)	(8)
[001] Tambaksari	-	-	-
[002] Tanjungsari	-	-	-
[003] Parakan	-	-	-
[004] Wonotenggang	-	-	-
[005] Randusari	-	-	-
[006] Karangsari	-	-	-
[007] Tanjunganom	-	-	-
[008] Sendangdawuhan	-	-	-
[009] Pojoksari	-	-	-
[010] Kebonsari	-	-	-
[011] Bulak	-	-	-
[012] Gebanganom	-	-	-
[013] Rowosari	-	-	-
[014] Jatipurwo	-	-	-
[015] Gempolsek	-	-	-
[016] Sendangsikucing	-	-	-
<b>Kecamatan Rowosari <i>Rowosari Subdistrict</i></b>	-	-	-

Sumber/*Source*: Kecamatan Rowosari/Rowosari Subdistrict

**Tabel**  
**Table** 1.1.5

**Luas Lahan Bukan Sawah Menurut Desa di Kecamatan Rowosari (ha), 2022**  
**Total Area of Non-Agricultural Field by Villages in Rowosari Subdistrict (ha), 2022**

<b>Desa Village</b>	<b>Tegal/Kebun Farms/Moors</b>	<b>Ladang/Huma Field</b>	<b>Perkebunan Planters</b>	<b>Hutan Rakyat Community Forest</b>
(1)	(2)	(3)	(4)	(5)
[001] Tambaksari	5,55	-	-	-
[002] Tanjungsari	-	-	-	-
[003] Parakan	-	-	-	-
[004] Wonotenggang	-	-	-	-
[005] Randusari	-	-	-	-
[006] Karangsari	-	-	-	-
[007] Tanjunganom	-	-	-	-
[008] Sendangdawuhan	-	-	-	-
[009] Pojoksari	-	-	-	-
[010] Kebonsari	-	-	-	-
[011] Bulak	-	-	-	-
[012] Gebanganom	-	-	-	-
[013] Rowosari	10,29	-	-	-
[014] Jatipurwo	38,26	-	-	-
[015] Gempolsek	40,90	-	-	-
[016] Sendangsikucing	7,00	-	-	-
<b>Kecamatan Rowosari Rowosari Subdistrict</b>	<b>104,00</b>	<b>0,00</b>	<b>0,00</b>	<b>0,00</b>

Lanjutan Tabel/*Continued Table* 1.1.5

<b>Desa Village</b>	<b>Padang Penggembalaan Paturage</b>	<b>Hutan Negara National Forest</b>	<b>Sementara Tidak Diusahakan Temporarily Not Attempted</b>	<b>Kolam/ Tebat/ Empang Pond</b>	<b>Lainnya Others</b>
(1)	(6)	(7)	(8)	(9)	(10)
[001] Tambaksari	-	-	-	7.30	-
[002] Tanjungsari	-	-	-	-	-
[003] Parakan	-	-	-	-	-
[004] Wonotenggang	-	-	-	-	-
[005] Randusari	-	-	-	-	-
[006] Karangsari	-	-	-	-	-
[007] Tanjunganom	-	-	-	-	-
[008] Sendangdawuhan	-	-	-	-	-
[009] Pojoksari	-	-	-	-	-
[010] Kebonsari	-	-	-	-	-
[011] Bulak	-	-	-	-	-
[012] Gebanganom	-	-	-	-	-
[013] Rowosari	-	-	-	-	-
[014] Jatipurwo	-	-	-	-	-
[015] Gempolsewu	-	-	-	70.80	-
[016] Sendangsikucing	-	-	-	22.28	-
<b>Kecamatan Rowosari Rowosari Subdistrict</b>	-	-	-	100.38	-

Sumber/*Source*: Kecamatan Rowosari/Rowosari Subdistrict

**Tabel**  
**Table** 1.1.6

**Luas Lahan Bukan Pertanian Menurut Desa di Kecamatan Rowosari (ha), 2022**  
**Total Area of Non-Agricultural Land by Villages in Rowosari Subdistrict, 2022**

<b>Desa Village</b>	<b>Rumah, Bangunan Properties</b>	<b>Rawa-rawa Swamp</b>	<b>Lainnya Others</b>
(1)	(2)	(3)	(4)
[001] Tambaksari	31.00	-	41.15
[002] Tanjungsari	31.09	-	1.91
[003] Parakan	25.14	-	6.86
[004] Wonotenggang	20.85	-	14.15
[005] Randusari	26.39	-	7.61
[006] Karangsari	31.23	-	16.77
[007] Tanjunganom	21.99	-	10.01
[008] Sendangdawuhan	37.49	-	12.51
[009] Pojoksari	19.15	-	15.85
[010] Kebonsari	26.78	-	13.22
[011] Bulak	33.90	-	26.10
[012] Gebanganom	22.47	-	2.53
[013] Rowosari	43.35	-	11.36
[014] Jatipurwo	71.12	-	31.62
[015] Gempolsewu	41.23	-	233.07
[016] Sendangsikucing	28.91	-	74.81
<b>Kecamatan Rowosari Rowosari Subdistrict</b>	<b>512.09</b>	<b>-</b>	<b>519.53</b>

## 1.2 KEADAAN IKLIM CLIMATE CONDITION

**Tabel** 1.2.1 **Pengamatan Unsur Iklim Menurut Bulan, 2022**  
**Table** *Observation of Climate Elements by Month, 2022*

<b>Bulan Month</b>	<b>Jumlah Curah Hujan Number of Precipitation (mm)</b>	<b>Jumlah Hari Hujan (hari) Number of Rainy Days (day)</b>
(1)	(2)	(3)
Januari/January	260	14
Februari/February	342	21
Maret/March	197	14
April/April	116	9
Mei/May	176	11
Juni/June	147	13
Juli/July	72	6
Agustus/August	31	3
September/September	158	10
Oktober/October	306	15
November/November	180	12
Desember/December	466	16

Sumber/Source: pengairan ranting Kecamatan Gemuh/Watering Branch Gemuh Subdistrict



# 2 PEMERINTAHAN *GOVERNMENT*



**DESA**

**'16**

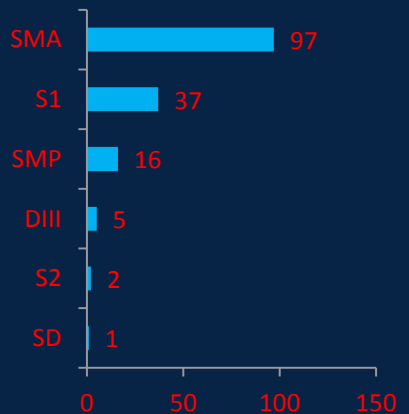
**RW**

**'84**

**RT**

**'349**

## PEGAWAI PEMERINTAH DAERAH KECAMATAN ROWOSARI MENURUT TINGKAT PENDIDIKAN







## PENJELASAN TEKNIS

1. Pemerintahan Indonesia menganut sistem presidensial yang berdasarkan Pancasila. Pancasila tersiri atas lima dasar, yaitu : 1. Ketuhanan Yang Maha Esa; 2. Kemanusiaan yang adil dan beradab; 3. Persatuan Indonesia; 4. Kerakyatan yang dipimpin oleh hikmat kebijaksanaan dalam permusyawaratan perwakilan; 5. Keadilan sosial bagi seluruh Rakyat Indonesia.
2. Secara administrasi, Kecamatan Rowosari terbagi atas desa, dusun/dukuh, rukun warga, dan rukun tetangga.
3. Dalam penyelenggaraan tata pemerintahan, Kecamatan Rowosari terbagi atas aparatur pemerintahan tingkat kecamatan dan aparatur pemerintahan tingkat desa.

## TECHNICAL NOTES

1. *The Indonesian Government follows the presidential system based on the Five Principles (Pancasila). Pancasila consists of five principles, namely : 1. The Belief in One God; 2. A just and civilized humanism; 3. Unity of Indonesia; 4. Democratic citizenship led by wise guidance born of representative consultant; 5. Social just for all the people of Indonesia*
2. *Administratively, Rowosari District is divided into villages, hamlets/hamlets, neighborhood associations, and neighborhood associations.*
3. *In administering governance, the Rowosari District is divided into district-level government apparatus and village-level government apparatus.*



## ULASAN

Secara administrasi, Kecamatan Rowosari terbagi menjadi 16 (enam belas) desa dengan jumlah dusun/ dukuh sebanyak 72 dusun. Jumlah Rukun Warga sebanyak 84 RW dan jumlah Rukun Tetangga sebanyak 349 RT.

Jumlah pegawai pemerintahan di Kecamatan Rowosari Tahun 2022 adalah 160 orang yang terdiri dari 128 laki-laki (80 %) dan 32 perempuan (20 %). Jumlah pegawai di Kecamatan sebanyak 21 orang dan pegawai yang ada di pemerintahan tingkat desa sebanyak 139 orang.

Sebagian besar pegawai mempunyai tingkat pendidikan SMA sederajat yaitu sebanyak 97 orang. Dengan jumlah pegawai laki-laki sebanyak 84 Orang dan perempuan sebanyak 13 Orang.

## DESCRIPTION

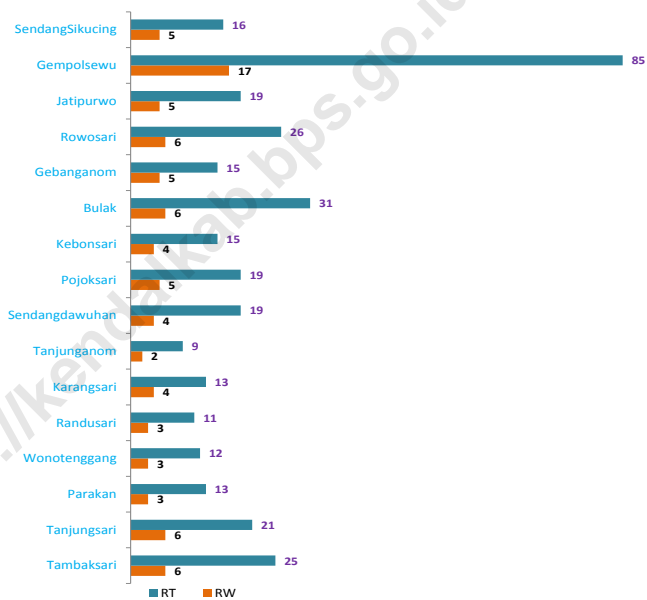
*Administratively, Rowosari District is divided into 16 (fourteen) villages with a total of 72 hamlets. The number of community units is 84 RWs and the number of neighborhood units is 349 RTs.*

*The number of government employees in Rowosari Subdistrict in 2022 is 160 people consisting of 128 men (80%) and 32 women (20%). The number of employees in the Rowosari subdistrict is 21 people and employees in the village level government are 139 people.*

*Most of the employees have a high school or equivalent education level, namely 97 people. With a total of 84 male employees and 13 female employees.*

**Gambar** 2.1  
**Figures**

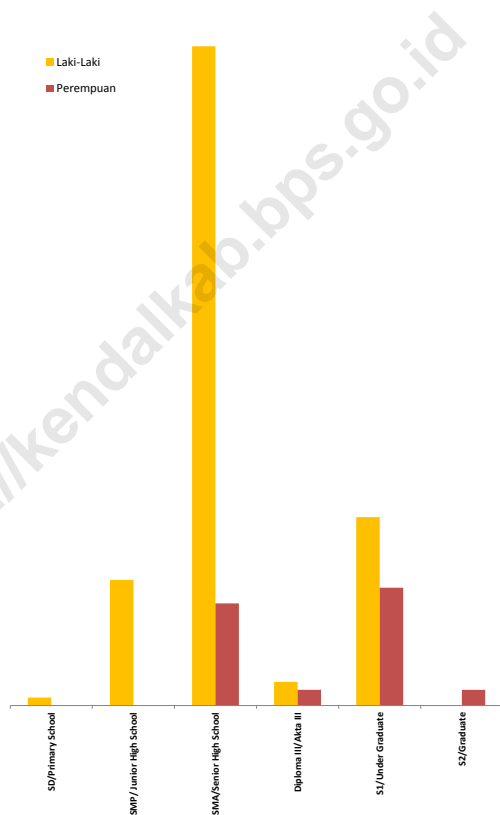
**Jumlah Rukun Warga (RW) dan Rukun Tetangga (RT)  
Menurut Desa di Kecamatan Rowosari, 2022**  
*Number of Rukun Warga and Rukun Tetangga by Villages  
in Rowosari Subdistrict, 2022*



Sumber/Source : Kecamatan Rowosari / Rowosari Subdistrict

**Gambar 2.2**  
**Figures**

**Jumlah Pegawai Pemerintah Daerah Kecamatan Rowosari Menurut Tingkat Pendidikan dan Jenis Kelamin, 2022**  
**Number of Civil Servants of Rowosari Subdistrict Government by Educational Level and Sex, 2022**



Sumber/Source : Kecamatan Rowosari / Rowosari Subdistrict

## 2.1 WILAYAH ADMINISTRATIF ADMINISTRATIVE AREA

**Tabel 2.1.1** Jumlah Rukun Warga (RW) dan Rukun Tetangga (RT) Menurut Desa di Kecamatan Rowosari, 2022  
**Table** *Number of Rukun Warga and Rukun Tetangga by Villages' in Rowosari Subdistrict, 2022*

Desa Village	Rukun Warga (RW) Rukun Warga	Rukun Tetangga (RT) Rukun Tetangga
(1)	(2)	(3)
[001] Tambaksari	6	25
[002] Tanjungsari	6	21
[003] Parakan	3	13
[004] Wonotenggang	3	12
[005] Randusari	3	11
[006] Karangsari	4	13
[007] Tanjunganom	2	9
[008] Sendangdawuhan	4	19
[009] Pojoksari	5	19
[010] Kebonsari	4	15
[011] Bulak	6	31
[012] Gebanganom	5	15
[013] Rowosari	6	26
[014] Jatipurwo	5	19
[015] Gempolsek	17	85
[016] Sendangsikucing	5	16
<b>Kecamatan Rowosari</b> Rowosari Subdistrict	<b>84</b>	<b>349</b>

Sumber/Source: Kecamatan Rowosari / Rowosari Subdistrict

## 2.2 SUMBER DAYA MANUSIA HUMAN RESOURCES

**Tabel 2.2.1** Jumlah Aparatur Menurut Pemerintah Daerah dan Jenis Kelamin, 2022  
**Table** *Number of Civil Servants by Local Government and Sex, 2022*

Pemerintah Daerah <i>Local Government</i>	Laki-Laki <i>Male</i>	Perempuan <i>Female</i>	Jumlah <i>Total</i>
(1)	(2)	(3)	(4)
Pemerintah Kecamatan Rowosari	13	8	21
Pemerintah Desa Tambaksari	8	1	9
Pemerintah Desa Tanjungsari	7	2	9
Pemerintah Desa Parakan	6	1	7
Pemerintah Desa Wonotenggang	5	3	8
Pemerintah Desa Randusari	6	1	7
Pemerintah Desa Karang Sari	8	2	1-
Pemerintah Desa Tanjunganom	7	-	7
Pemerintah Desa Sendangdawuhan	8	-	8
Pemerintah Desa Pojoksari	5	1	6
Pemerintah Desa Kebonsari	1-	-	1-
Pemerintah Desa Bulak	11	1	12
Pemerintah Desa Gebanganom	7	2	9
Pemerintah Desa Rowosari	6	3	9
Pemerintah Desa Jatipurwo	8	2	1-
Pemerintah Desa Gempolsewu	9	1	1-
Pemerintah Desa Sendangsikucing	8	-	8

Sumber/Source: Kecamatan Rowosari / Rowosari Subdistrict

**Tabel 2.2.2**  
**Table**

**Jumlah Aparatur Pemerintah Desa dan Kecamatan di Kecamatan Rowosari Menurut Tingkat Pendidikan dan Jenis Kelamin, 2022**  
**Number of Civil Servants of Rowosari Subdistrict Government by Educational Level and Sex, 2022**

<b>Tingkat Pendidikan</b> <i>Educational Level</i>	<b>Laki-Laki</b> <i>Male</i>	<b>Perempuan</b> <i>Female</i>	<b>Jumlah</b> <i>Total</i>
(1)	(2)	(3)	(4)
Sekolah Dasar (SD) <i>Primary School</i>	1	-	1
SMP/Sederajat <i>Junior High School</i>	16	-	16
SMA/Sederajat <i>Senior High School</i>	84	13	97
Diploma I/Akta I <i>Diploma I/Akta I</i>	-	-	-
Diploma II/Akta II <i>Diploma II/Akta II</i>	-	-	-
Diploma III/Akta III <i>Diploma III/Akta III</i>	3	2	5
Diploma IV/Akta IV <i>Diploma IV/Akta IV</i>	-	-	-
S1/Sarjana <i>Under Graduate/Bachelor</i>	24	15	39
S2/Pasca Sarjana <i>Graduate</i>	-	2	2
S3/Doktor/Ph.D <i>Post Graduate</i>	-	-	-
<b>Jumlah/Total</b>	128	32	16-

Sumber/Source: Kecamatan Rowosari / Rowosari Subdistrict



# 3 PENDUDUK POPULATION

PENDUDUK LAKI – LAKI  
28 518 Jiwa



PENDUDUK PEREMPUAN  
28 145 Jiwa

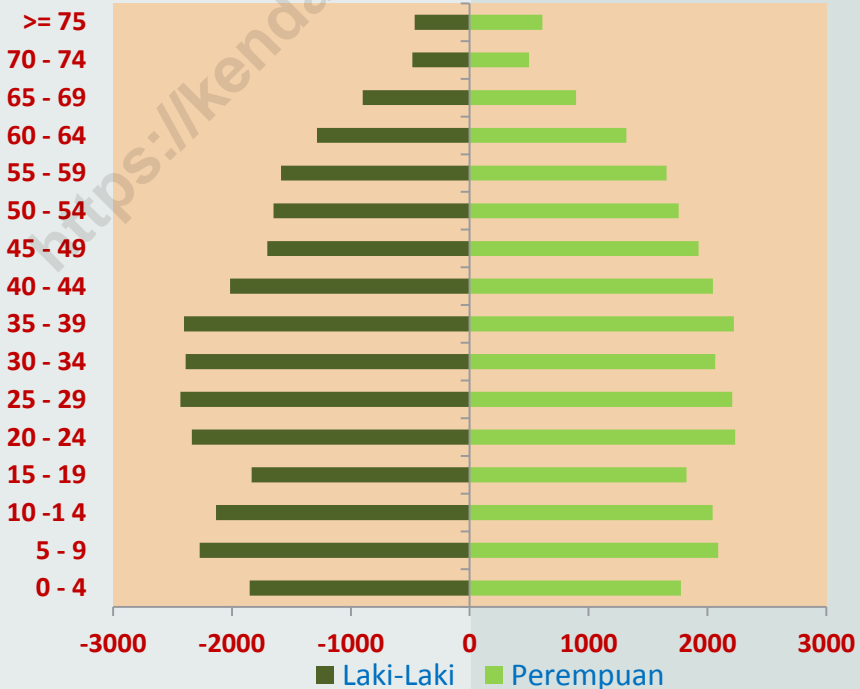
KEPADATAN PENDUDUK



→ 1 736 Jiwa/Km<sup>2</sup>



SEX RATIO 101





## PENJELASAN TEKNIS

1. Sumber utama data kependudukan adalah sensus penduduk yang dilaksanakan setiap sepuluh tahun sekali. Sensus Penduduk telah dilaksanakan sebanyak enam kali sejak Indonesia merdeka, yaitu tahun 1961, 1971, 1980, 1990, 2000, 2010, dan 2020.

Di dalam sensus penduduk, pencacahan dilakukan terhadap seluruh penduduk yang berdomisili di wilayah teritorial Indonesia termasuk warga negara asing kecuali anggotakorps diplomatik negara sahabat beserta keluarganya.

2. Dalam publikasi ini, data yang disajikan merupakan data dari Dinas Kependudukan dan Pencatatan Sipil Kabupaten Kendal.
3. Penduduk Kabupaten Kendal adalah semua orang yang berdomisili di wilayah teritorial Kabupaten Kendal selama 6 bulan atau lebih dan atau mereka yang berdomisili kurang dari 6 bulan tetapi bertujuan menetap

## TECHNICAL NOTES

1. *The main source of demographic data is population census, which is conducted every ten years. Population Census has been conducted six times since Indonesia's independence: 1961, 1971, 1980, 1990, 2000, 2010, and 2020.*

*The population census enumerates all residents who domicile in the entire territory of Indonesia including foreign citizens except the diplomatic corps members and their families.*

2. *In this publication, the data presented are the result of SP2020 (September) and population administration data from the Kendal Regency Population and Civil Registration Service*
3. *The population of Kendal Regency are all resident of the entire territory of Kendal Regency who have stayed for six month or longer, and those who intended to stay more than six month even though their lenght of stay is less than six month.*



## ULASAN

Jumlah penduduk Kecamatan Rowosari tahun 2022 sebanyak 56 663 jiwa, terdiri dari 28 518 jiwa (50,31%) laki-laki dan 28 145 jiwa (49,69%) perempuan. Desa dengan jumlah penduduk terbesar adalah Desa Gempolsek, yaitu mencapai 13 398 jiwa (23,64%) dari total jumlah penduduk Kecamatan Rowosari. Sementara itu Desa Parakan merupakan Desa dengan jumlah penduduk terkecil di Kecamatan Rowosari, yaitu sebesar 1 274 jiwa (2,25%) dari total jumlah penduduk Kecamatan Rowosari.

Kepadatan penduduk di Kecamatan Rowosari tahun 2022 sebesar 1 736 jiwa/km<sup>2</sup>, hal ini menunjukkan bahwa setiap 1 km<sup>2</sup> luas wilayah Kecamatan Rowosari dihuni sekitar 1 736 jiwa. Desa terpadat di Kecamatan Rowosari adalah Desa Tanjungsari dengan kepadatan penduduk sebesar 3 540 jiwa/km<sup>2</sup>, sedangkan Desa Sendangsikucing merupakan Desa dengan kepadatan penduduk terkecil yaitu sebesar 382 jiwa/km<sup>2</sup>

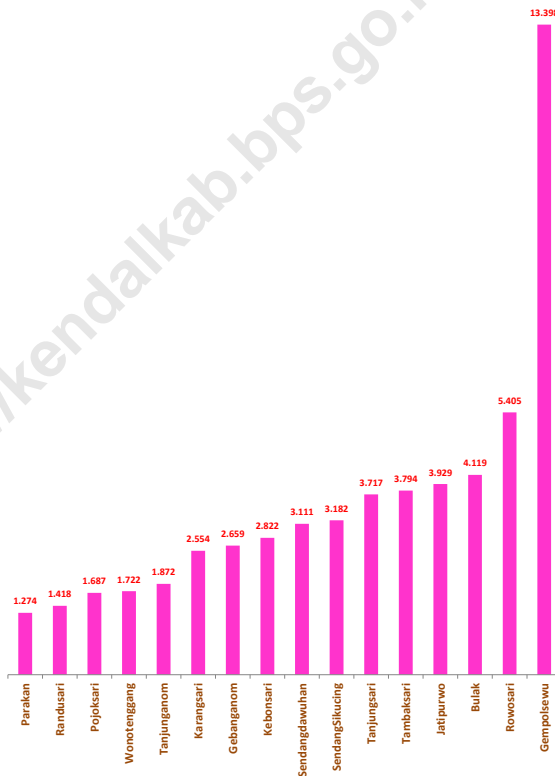
## DESCRIPTION

*The population of Rowosari District in 2022 is 56 663 people, consisting of 28 518 people (50,31%) men and 28 145 people (49,69%) women. The village with the largest population is Gempolsek Village, which reaches 13 398 people (23,64%) of the total population of Rowosari District. Meanwhile, Parakan Village is the village with the smallest population in the Rowosari District, which is 1 274 people (2,25%) of the total population of the Rowosari District.*

*The population density in the Rowosari District in 2022 is 1 736 people/km<sup>2</sup>, this shows that every 1 km<sup>2</sup> of the area of the Rowosari District is inhabited by around 1 736 people. The most densely populated village in Rowosari District is Tanjungsari Village with a population density of 3 540 people/km<sup>2</sup>, while Sendangsikucing Village is the Village with the smallest population density of 382 people/km<sup>2</sup>*

**Gambar 3.1**  
**Figures**

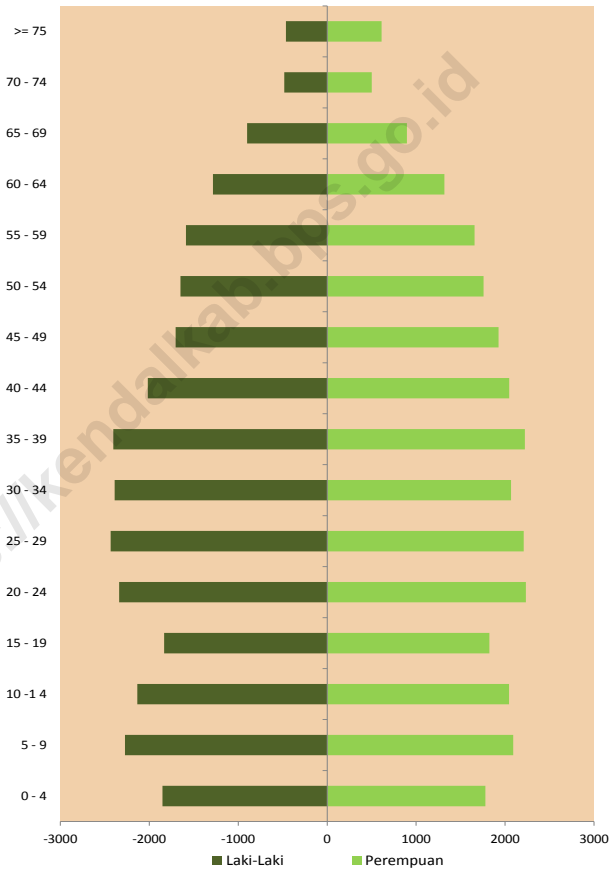
**Jumlah Penduduk Kecamatan Rowosari Menurut Desa, 2022**  
**Number of Population in Rowosari Subdistrict by Villages, 2022**



Sumber/Source : Dinas Kependudukan dan Pencacatan Sipil Kabupaten Kendal/Population and Civil Registration Agency of Kendal Regency

**Gambar 3.2**  
**Figures**

**Jumlah Penduduk Menurut Kelompok Umur dan Jenis Kelamin di Kecamatan Rowosari, 2022**  
*Population by Age Groups and Sex in Rowosari Subdistrict, 2022*



Sumber/Source : Dinas Kependudukan dan Pencacatan Sipil Kabupaten Kendal/Population and Civil Registration Agency of Kendal Regency I

**Tabel 3.1**  
**Table**

**Penduduk, Distribusi Persentase Penduduk, Kepadatan Penduduk, Rasio Jenis Kelamin Penduduk Menurut Desa di Kecamatan Rowosari, 2022**  
**Population, Percentage Distribution of Population, Population Density, and Population Sex Ratio by Villages in Rowosari Subdistrict, 2022**

Desa Village	Penduduk/Population		
	Laki-Laki/Male	Perempuan/Female	Jumlah/Total
(1)	(2)	(3)	(4)
[001] Tambaksari	1 921	1 873	3 794
[002] Tanjungsari	1 864	1 853	3 717
[003] Parakan	632	642	1 274
[004] Wonotenggang	840	882	1 722
[005] Randusari	703	715	1 418
[006] Karangsari	1 238	1 316	2 554
[007] Tanjunganom	943	929	1 872
[008] Sendangdawuhan	1 559	1 552	3 111
[009] Pojoksari	859	828	1 687
[010] Kebonsari	1 439	1 383	2 822
[011] Bulak	2 076	2 043	4 119
[012] Gebanganom	1 338	1 321	2 659
[013] Rowosari	2 711	2 694	5 405
[014] Jatipurwo	1 945	1 984	3 929
[015] Gempolsewu	6 850	6 548	13 398
[016] Sendangsikucing	1 600	1 582	3 182
<b>Kecamatan Rowosari Rowosari Subdistrict</b>	<b>28 518</b>	<b>28 145</b>	<b>56 663</b>



Lanjutan Tabel/*Continued Table 3.1*

<b>Desa Village</b>	<b>Persentase Penduduk Percentage of Total Population</b>	<b>Kepadatan Penduduk (per Km<sup>2</sup>) Population Density per sq.km</b>	<b>Rasio Jenis Kelamin Penduduk Population Sex Ratio</b>
(1)	(5)	(6)	(7)
[001] Tambaksari	6,70	2 749	102,56
[002] Tanjungsari	6,56	3 540	100,59
[003] Parakan	2,25	1 370	98,44
[004] Wonotenggang	3,04	1 511	95,24
[005] Randusari	2,50	1 192	98,32
[006] Karangsari	4,51	1 851	94,07
[007] Tanjunganom	3,30	2 753	101,51
[008] Sendangdawuhan	5,49	2 593	100,45
[009] Pojoksari	2,98	1 704	103,74
[010] Kebonsari	4,98	1 920	104,05
[011] Bulak	7,27	1 628	101,62
[012] Gebanganom	4,69	2 144	101,29
[013] Rowosari	9,54	3 124	100,63
[014] Jatipurwo	6,93	1 483	98,03
[015] Gempolsek	23,65	2 827	104,61
[016] Sendangsikucing	5,62	382	101,14
<b>Kecamatan Rowosari Rowosari Subdistrict</b>	<b>100,00</b>	<b>1 736</b>	<b>101,33</b>

Sumber/*Source*: Dinas Kependudukan dan Pencacatan Sipil Kabupaten Kendal/Population and Civil Registration Agency of Kendal Regency

**Tabel 3.2**  
**Table**

**Jumlah Penduduk Menurut Kelompok Umur dan Jenis Kelamin di Kecamatan Rowosari, 2022**  
**Population by Age Groups and Sex in Rowosari Subdistrict, 2022**

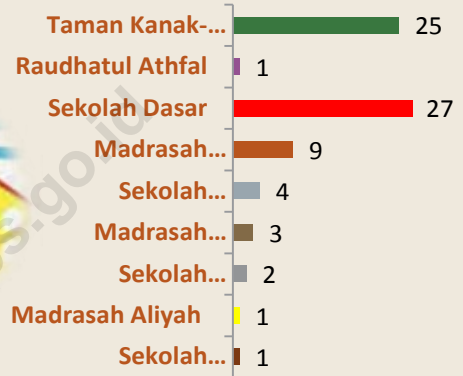
Kelompok Umur Age Groups	Jenis Kelamin/Sex		
	Laki-Laki Male	Perempuan Female	Jumlah Total
(1)	(2)	(3)	(4)
0 - 4	1 944	1 828	3 772
5 - 9	2 254	2 089	4 343
10 - 14	2 260	2 116	4 376
15 - 19	1 844	1 753	3 597
20 - 24	2 311	2 260	4 571
25 - 29	2 394	2 305	4 699
30 - 34	2 473	2 225	4 698
35 - 39	2 483	2 214	4 697
40 - 44	2 111	2 228	4 339
45 - 49	1 748	1 957	3 705
50 - 54	1 719	1 940	2 659
55 - 59	1 626	1 651	3 277
60 - 64	1 351	1 389	2 740
65 - 69	952	966	1 918
70 - 74	528	549	1 077
>= 75	520	675	1 195
<b>Kecamatan Rowosari Rowosari Subdistrict</b>	<b>28 518</b>	<b>28 145</b>	<b>56 663</b>

Sumber/Source: Dinas Kependudukan dan Pencacatan Sipil Kabupaten Kendal/Population and Civil Registration Agency of Kendal Regency

# 4 SOSIAL DAN KESEJAHTERAAN RAKYAT

## SOCIAL AND WELFARE

### JUMLAH SEKOLAH



38



153





## PENJELASAN TEKNIS

1. Jalur pendidikan di Indonesia terdiri atas 1) pendidikan formal, 2) pendidikan non formal, dan 3) pendidikan informal yang ketiganya dapat saling melengkapi dan memperkaya (UU No.20 Tahun 2003 tentang Sistem Pendidikan Nasional).
2. Jenjang Pendidikan Formal terdiri atas pendidikan dasar, pendidikan menengah, dan pendidikan tinggi. Jenis pendidikan yang diajarkan mencakup pendidikan umum, kejuruan, akademik, profesi, vokasi, keagamaan, dan khusus.
  - a. Pendidikan Dasar berbentuk Sekolah Dasar (SD) dan Madrasah Ibtidaiyah (MI) atau bentuk lain yang sederajat serta Sekolah Menengah Pertama (SMP) dan Madrasah Tsanawiyah (MTs) atau bentuk lain yang sederajat.
  - b. Pendidikan Menengah berbentuk Sekolah Menengah Atas (SMA), Madrasah Aliyah (MA), Sekolah Menengah Kejuruan (SMK), dan Madrasah Aliyah Kejuruan (MAK), atau bentuk lain yang sederajat.
  - c. Pendidikan Tinggi merupakan jenjang pendidikan setelah pendidikan menengah yang mencakup program pendidikan diploma, sarjana, magister, spesialis, dan doktor yang diselenggarakan oleh

## TECHNICAL NOTES

1. *The Education System in Indonesia consists of 1) formal education, 2) non-formal education, and 3) informal education. That educational systems can be complementary and enrich each other (Law No. 20 the Year 2003 about The National Education System).*
2. *The Formal Education Level consists of primary education, secondary education, and high education. The types of education taught include general education, vocational, academic, professional, religious, and specific education.*
  - a. *The Primary Education consists of Elementary School, Islamic Elementary School (Madrasah Ibtidaiyah/MI) and the other equivalent forms. Then Junior High School, Islamic Junior High School (Madrasah Tsanawiyah/MTs) and the other equivalent forms.*
  - b. *The Secondary Education consists of the senior high school, Islamic Senior High School (Madrasah Aliyah/MA), Vocational School, and Islamic Vocational or other equivalent forms.*
  - c. *The Tertiary Education consists of the education level after the secondary education that consists of diplomas, bachelor, master, specialist, and doctoral degrees that are held by the*

perguruan tinggi. Perguruan tinggi dapat berbentuk akademi, politeknik, sekolah tinggi, dan institut.

3. Rumah sakit adalah tempat pemeriksaan dan perawatan kesehatan, biasanya berada di bawah pengawasan dokter/ tenaga medis, yang melayani penderita yang sakit untuk berobat rawat jalan atau rawat inap. UU RI No.44 Tahun 2009 tentang rumah sakit mengelompokkan rumah sakit berdasarkan jenis pelayanan yang diberikan menjadi :
  - a. Rumah sakit umum adalah rumah sakit yang memberikan pelayanan kesehatan pada semua bidang dan jenis penyakit.
  - b. Rumah sakit khusus adalah rumah sakit yang memberikan pelayanan utama pada satu bidang atau satu jenis penyakit tertentu berdasarkan disiplin ilmu, golongan umur, organ, jenis penyakit, atau kekhususan lainnya.

*college. The universities can be academy, polytechnic, college, or institute.*

3. *A hospital is a place for medical check-ups and treatment. Usually under the supervision of a doctor/ medical personnel also serving sick sufferers for outpatient or inpatient treatment. Republic of Indonesia Law No.44 of 2009 concerning hospitals classifies hospitals based on the type of services provided into:*
  - d. General Hospital is a hospital that provides heal services in all areas and types of diseases.*
  - e. Special Hospital is a hospital that provides primary care in one area or one particular type of disease base on dicipline, age group, organ, type of disease, or other specificity.*

## ULASAN

Pendidikan merupakan sarana penting dalam mencetak sumber daya manusia yang berkualitas. Untuk itu, diperlukan prasarana pendidikan yang bagus dan representatif guna mendukung wajib belajar pendidikan dasar 9 tahun. Di Kecamatan Rowosari terdapat fasilitas pendidikan mulai dari jenjang pra sekolah (Taman Kanak – Kanak) hingga SMK/Sederajat. Jumlah sekolah pra sekolah pada tahun 2022 sebesar 26 unit dengan jumlah murid sebesar 1 492 murid, jumlah sekolah setingkat SD /sederajat di kecamatan ini mencapai 36 unit dengan 4 655 orang murid. Sementara sekolah setingkat SMP/sederajat sebanyak 7 unit dengan jumlah murid sebesar 1 656 murid dan terdapat 4 unit sekolah SMA/sederajat dengan 1 392 orang murid.

Di bidang kesehatan, prasarana yang ada di Kecamatan Rowosari hanya tersedia Puskesmas 2 unit dan puskesmas pembantu 3 unit. Sementara tenaga kesehatan di Kecamatan Singrojo di setiap desa sudah terdapat bidan desa untuk membantu pelayanan kesehatan bagi penduduk desa.

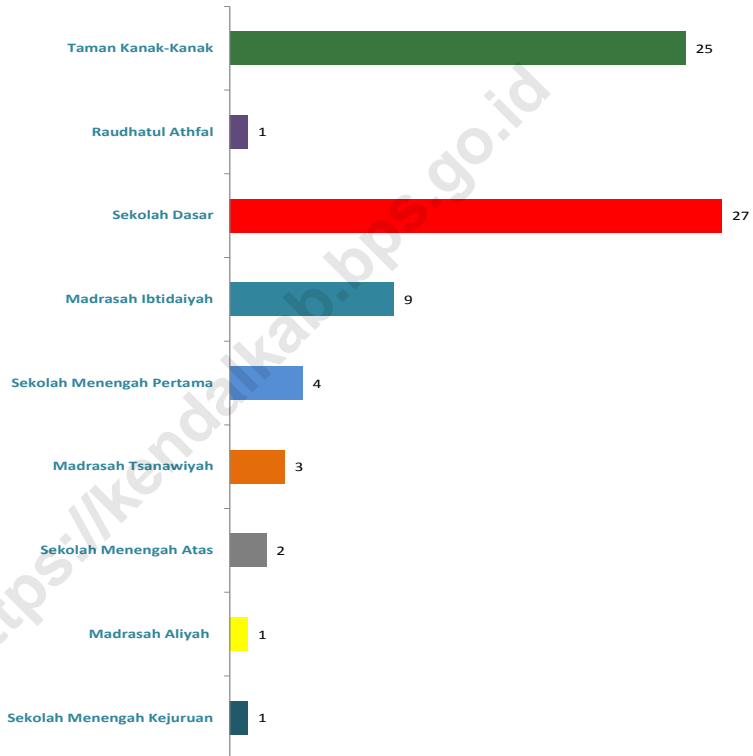
## DESCRIPTION

*Education is an important means of producing quality human resources, for that we need good and representative educational infrastructure to support 9 years of compulsory basic education. In the Rowosari District there are educational facilities ranging from preschool (Kindergarten) to senior high school. The number of pre-school schools in 2022 will be 26 units with 1 492 students, the number of elementary/ equivalent schools in this district will reach 36 units with 4 655 students. Meanwhile, there are 7 junior high school/equivalent schools with 1 656 students and 4 high school/equivalent schools with 1 392 students.*

*In the health sector, the existing infrastructure in Rowosari District is only available for 2 units of Puskesmas and 3 units of supporting health centers. Meanwhile, health workers in Rowosari District in every village already have a village midwife to help provide health services for the villagers.*

**Gambar 4.1**  
**Figures**

**Jumlah Sekolah Menurut Tingkat Pendidikan di Kecamatan Rowosari, 2022/2023**  
**Number of Schools by Educational Level in Rowosari District, 2022/2023**

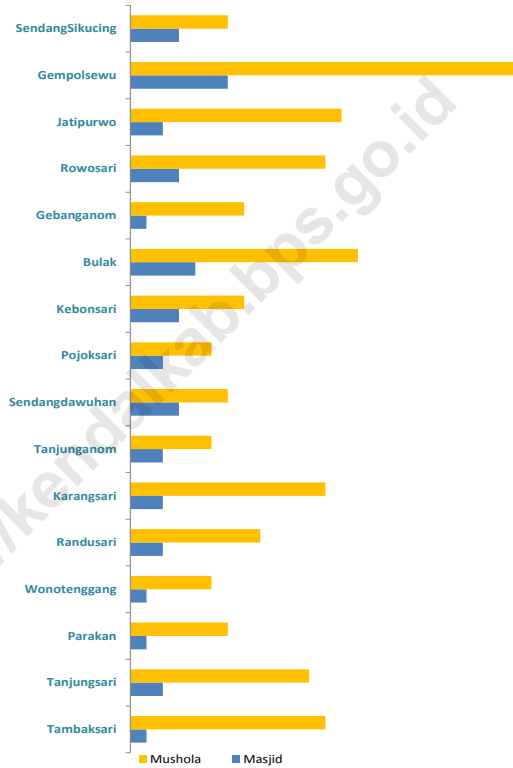


Sumber/Source : Badan Pusat Statistik, Pendataan Potensi Desa (Podes)/BPS-Statistics Indonesia, Village Potential Data Collecting



**Gambar 4.2**  
**Figures**

**Jumlah Tempat Peribadatan Menurut Desa di  
Kecamatan Rowosari, 2022**  
*Number of Worship Places by Villages in Rowosari  
Subdistrict, 2022*



Sumber/Source : Badan Pusat Statistik, Pendataan Potensi Desa (Podes)/BPS-Statistics Indonesia, Village Potential Data Collecting

#### 4.1 PENDIDIKAN EDUCATION

**Tabel 4..1.1** Banyaknya Desa<sup>1</sup> yang Memiliki Fasilitas Sekolah Menurut Tingkat Pendidikan di Kecamatan Rowosari, 2020–2022  
**Table** *Number of Villages Having Educational Facilities by Educational Level in Rowosari District, 2020–2022*

Tingkat Pendidikan <i>Educational Level</i>	2020 <sup>2</sup>	2021 <sup>2</sup>	2022 <sup>3</sup>
(1)	(2)	(3)	(4)
Sekolah Dasar (SD) <i>Primary School</i>	27	27	27
Madrasah Ibtidaiyah (MI) <i>Madrasah Ibtidaiyah</i>	9	9	9
Sekolah Menengah Pertama (SMP) <i>Junior High School</i>	4	4	4
Madrasah Tsanawiyah (MTs) <i>Madrasah Tsanawiyah (MTs)</i>	3	3	3
Sekolah Menengah Atas (SMA) <i>Senior High School</i>	2	2	2
Sekolah Menengah Kejuruan (SMK) <i>Vocational High School</i>	1	1	1
Madrasah Aliyah (MA) <i>Madrasah Aliyah</i>	1	1	1
Akademi/Perguruan Tinggi <i>Academy/University</i>	-	-	-

Catatan/Note: <sup>1</sup> Desa pada tabel ini termasuk Unit Permukiman Transmigrasi (UPT) yang masih dibina oleh kementerian terkait/  
*Villages in this table include Transmigration Settlement Unit which is still fostered by the relevant ministries.*

Sumber/Source: <sup>2</sup> Badan Pusat Statistik, Pendataan Potensi Desa (Podes)/BPS-Statistics Indonesia, Village Potential Data Collecting

**Tabel 4.1.2**  
**Table**

**Jumlah Sekolah Menurut Tingkat Pendidikan di Kecamatan Rowosari, 2021/2022 dan 2022/2023**  
**Number of Schools by Educational Level in Rowosari District, 2021/2022 and 2022/2023**

Tingkat Pendidikan Educational Level	Negeri/Public		Swasta/Private		Jumlah/Total	
	2021/2022	2022/2023	2021/2022	2022/2023	2021/2022	2022/2023
(1)	(2)	(3)	(4)	(5)	(6)	(7)
Taman Kanak-Kanak (TK) <sup>1</sup> /Kindergarten <sup>1</sup>	-	-	25	25	25	25
Raudatul Athfal (RA) <sup>2</sup> Raudatul Athfal (RA) <sup>2</sup>	-	-	1	1	1	1
Sekolah Dasar (SD) <sup>1</sup> Elementary Schools <sup>1</sup>	26	26	1	1	27	27
Madrasah Ibtidaiyah (MI) <sup>2</sup> /Madrasah Ibtidaiyah (MI) <sup>2</sup>	-	-	9	9	9	9
Sekolah Menengah Pertama (SMP) <sup>1</sup> /Junior High Schools <sup>1</sup>	2	2	2	2	4	4
Madrasah Tsanawiyah (MTs) <sup>2</sup> /Madrasah Tsanawiyah (MTs) <sup>2</sup>	-	-	3	3	3	3
Sekolah Menengah Atas (SMA) <sup>1</sup> /Senior High Schools <sup>1</sup>	1	1	1	1	2	2
Sekolah Menengah Kejuruan (SMK) <sup>1</sup> Vocational High Schools <sup>1</sup>	-	-	1	1	1	1
Madrasah Aliyah (MA) <sup>2</sup> Madrasah Aliyah (MA) <sup>2</sup>	-	-	1	1	1	1

Catatan/Note: <sup>3</sup> Seluruh Raudatul Athfal (RA) berstatus swasta/All Raudatul Athfal (RA) are private

Sumber/Source: <sup>1</sup> Kementerian Pendidikan, Kebudayaan, Riset, dan Teknologi, Sistem Data Pokok Pendidikan, data semester ganjil laporan sampai dengan 30 November 2022/Ministry of Education, Culture, Research, and Technology, Basic Education Data System, odd semester report data up to 30 November 2022

<sup>2</sup> Kementerian Agama, EMIS, data semester ganjil laporan sampai dengan 9 Februari 2023/Ministry of Religious Affairs, EMIS, odd semester report data up to 9 February 2023

**Tabel** 4.1.3  
**Table**

**Jumlah Guru Menurut Tingkat Pendidikan di Kecamatan Rowosari, 2021/2022 dan 2022/2023**  
**Number of Teachers by Educational Level in Rowosari Subdistrict, 2021/2022 and 2022/2023**

Tingkat Pendidikan Educational Level	Negeri/Public		Swasta/Private		Jumlah/Total	
	2-21/2-22	2-22/2-23	2-21/2-22	2-22/2-23	2-21/2-22	2-22/2-23
(1)	(2)	(3)	(4)	(5)	(6)	(7)
Taman Kanak-Kanak (TK) <sup>1</sup> /Kindergarten <sup>1</sup>	-	-	76	78	76	78
Raudatul Athfal (RA) <sup>2</sup> Raudatul Athfal (RA) <sup>2</sup>	-	-	3	2	3	2
Sekolah Dasar (SD) <sup>1,3</sup> Elementary Schools <sup>1,3</sup>	19-	2-3	11	7	2-1	21-
Madrasah Ibtidaiyah (MI) <sup>2</sup> /Madrasah Ibtidaiyah (MI) <sup>2</sup>	-	-	47	68	47	68
Sekolah Menengah Pertama (SMP) <sup>1,3</sup> Junior High Schools <sup>1,3</sup>	2	2	2	2	4	4
Madrasah Tsanawiyah (MTs) <sup>2</sup> /Madrasah Tsanawiyah (MTs) <sup>2</sup>	-	-	28	44	28	44
Sekolah Menengah Atas (SMA) <sup>1,3</sup> /Senior High Schools <sup>1,3</sup>	31	28	11	8	42	36
Sekolah Menengah Kejuruan (SMK) <sup>1,3</sup> Vocational High Schools <sup>1,3</sup>	-	-	44	43	44	43
Madrasah Aliyah (MA) <sup>2</sup> Madrasah Aliyah (MA) <sup>2</sup>	-	-	14	15	51	51

Catatan/Note: <sup>3</sup> Jumlah guru termasuk kepala sekolah dan guru/The total of teachers including headmaster and teacher.

Sumber/Source: <sup>1</sup> Kementerian Pendidikan, Kebudayaan, Riset, dan Teknologi, Sistem Data Pokok Pendidikan, data semester ganjil laporan sampai dengan 30 November 2022/Ministry of Education, Culture, Research, and Technology, Basic Education Data System, odd semester report data up to 30 November 2022

<sup>2</sup> Kementerian Agama, EMIS, data semester ganjil laporan sampai dengan 9 Februari 2023/Ministry of Religious Affairs, EMIS, odd semester report data up to 9 February 2023

**Tabel 4.1.4**  
**Table**

**Jumlah Murid Menurut Tingkat Pendidikan di Kecamatan Rowosari, 2021/2022 dan 2022/2023**  
**Number of Pupils by Educational Level in Rowosari District, 2021/2022 and 2022/2023**

Tingkat Pendidikan Educational Level	Negeri/Public		Swasta/Private		Jumlah/Total	
	2021/2022	2022/2023	2021/2022	2022/2023	2021/2022	2022/2023
(1)	(2)	(3)	(4)	(5)	(6)	(7)
Taman Kanak-Kanak (TK) <sup>1</sup> /Kindergarten <sup>1</sup>	-	-	1 391	1 466	1 391	1 466
Raudatul Athfal (RA) <sup>2</sup> Raudatul Athfal (RA) <sup>2</sup>	-	-	43	26	43	26
Sekolah Dasar (SD) <sup>1</sup> Elementary Schools <sup>1</sup>	3 1-1	3 -2-	291	259	3 392	3 279
Madrasah Ibtidaiyah (MI) <sup>2</sup> /Madrasah Ibtidaiyah (MI) <sup>2</sup>	-	-	8-8	1 376	8-8	1 376
Sekolah Menengah Pertama (SMP) <sup>1</sup> /Junior High Schools <sup>1</sup>	1 221	1 223	282	323	1 5-3	1 546
Madrasah Tsanawiyah (MTs) <sup>2</sup> /Madrasah Tsanawiyah (MTs) <sup>2</sup>	-	-	162	11-	162	11-
Sekolah Menengah Atas (SMA) <sup>1</sup> /Senior High Schools <sup>1</sup>	526	523	46	36	572	559
Sekolah Menengah Kejuruan (SMK) <sup>1</sup> Vocational High Schools <sup>1</sup>	-	-	8-1	782	8-1	782
Madrasah Aliyah (MA) <sup>2</sup> Madrasah Aliyah (MA) <sup>2</sup>	-	-	51	51	51	51

Sumber/Source: <sup>1</sup> Kementerian Pendidikan, Kebudayaan, Riset, dan Teknologi, Sistem Data Pokok Pendidikan, data semester ganjil laporan sampai dengan 30 November 2022/Ministry of Education, Culture, Research, and Technology, Basic Education Data System, odd semester report data up to 30 November 2022

<sup>2</sup> Kementerian Agama, EMIS, data semester ganjil laporan sampai dengan 9 Februari 2023/Ministry of Religious Affairs, EMIS, odd semester report data up to 9 February 2023

## 4.2 KESEHATAN HEALTH

**Tabel 4.2.1 Banyaknya Desa yang Memiliki Sarana Kesehatan Menurut Jenis Sarana Kesehatan di Kecamatan Rowosari, 2020–2022**  
**Number of Villages<sup>1</sup> Health Facilities by Type of Health Facilities in Rowosari District, 2020–2022**

Jenis Sarana Kesehatan Type of Health Facilities	2-2 <sup>2</sup>	2-21 <sup>2</sup>	2-22 <sup>3</sup>
(1)	(2)	(3)	(4)
Rumah Sakit Hospital	-	-	-
Rumah Sakit Bersalin Maternity Hospital	-	-	-
Poliklinik/Balai Pengobatan Polyclinic	1	1	1
Puskesmas Rawat Inap Public Health Center with Inpatient Care	1	1	1
Puskesmas Tanpa Rawat Inap Public Health Center without Inpatient Care	1	1	1
Apotek Pharmacy	7	7	6

Catatan/Note: <sup>1</sup>Desa pada tabel ini termasuk Unit Permukiman Transmigrasi (UPT) yang masih dibina oleh kementerian terkait/  
Villages in this table include Transmigration Settlement Unit which is still fostered by the relevant ministries.

Sumber/Source: <sup>2</sup>Badan Pusat Statistik, Pendataan Potensi Desa (Podes)/BPS-Statistics Indonesia, Village Potential Data Collecting

**Tabel** 4.2.2  
**Table**

**Banyaknya Warga Penderita Kekurangan Gizi Menurut Desa di Kecamatan Rowosari, 2022**  
**Number of People with Malnutrition by Villages in Rowosari District, 2022**

Desa Village	2022
(1)	(2)
[001] Tambaksari	-
[002] Tanjungsari	-
[003] Parakan	-
[004] Wonotenggang	-
[005] Randusari	-
[006] Karangsari	-
[007] Tanjunganom	-
[008] Sendangdauhan	-
[009] Pojoksari	-
[010] Kebonsari	-
[011] Bulak	-
[012] Gebanganom	-
[013] Rowosari	-
[014] Jatipurwo	-
[015] Gempolsek	-
[016] Sendangsikucing	-
<b>Kecamatan Rowosari Rowosari Subdistrict</b>	-

Catatan/Note: <sup>1</sup> Desa pada tabel ini termasuk Unit Permukiman Transmigrasi (UPT) yang masih dibina oleh kementerian terkait/  
Villages in this table include Transmigration Settlement Unit which is still fostered by the relevant ministries.

Sumber/Source: <sup>2</sup> Badan Pusat Statistik, Pendataan Potensi Desa (Podes)/BPS-Statistics Indonesia, Village Potential Data Collecting

### 4.3 PERUMAHAN DAN LINGKUNGAN HOUSING AND ENVIRONMENT

**Tabel 4.3.1** Banyaknya Desa Menurut Sumber Air Minum Sebagian Besar Keluarga di Kecamatan Rowosari, 2020–2022  
**Table** *Number of Villages<sup>1</sup> by Drinking Water Source of Majority Family in Rowosari District, 2020–2022*

Sumber Air Minum Source of Drinking Water	2020 <sup>2</sup>	2021 <sup>2</sup>	2022 <sup>3</sup>
(1)	(2)	(3)	(4)
Air Kemasan Bermerk/ <i>Branded Bottled Water</i>	-	-	-
Air Isi Ulang/ <i>Refil Water</i>	-	-	-
Leding Dengan Meteran/ <i>Metered Piped Water</i>	-	-	-
Leding Tanpa Meteran/ <i>Non Metered Piped Water</i>	-	-	-
Sumur Bor atau Pempa/ <i>Artesian Well or Pumped Water</i>	10	16	16
Sumur/ <i>Well</i>	6	-	-
Mata Air/ <i>Spring</i>	-	-	-
Sungai/Danau/Kolam/ Waduk/Situ/ Embung/Bendungan/ <i>River/Lake/Pond/ Reservoir/Dam</i>	-	-	-
Air Hujan/ <i>Rainwater</i>	-	-	-
Lainnya/ <i>Others</i>	-	-	-

Catatan/*Note*: <sup>1</sup> Desa pada tabel ini termasuk Unit Permukiman Transmigrasi (UPT) yang masih dibina oleh kementerian terkait/  
*Villages in this table include Transmigration Settlement Unit which is still fostered by the relevant ministries.*

Sumber/*Source*: <sup>2</sup> Badan Pusat Statistik, Pendataan Potensi Desa (Podes)/*BPS-Statistics Indonesia, Village Potential Data Collecting*



**Tabel** 4.3.2  
**Table**

**Banyaknya Keluarga Menurut Desa dan Jenis Pengguna Listrik di Kecamatan Rowosari, 2022**  
**Number of Family by Villages and Type of Electricity Consumer in Rowosari District, 2022**

Desa Village	Pengguna Listrik Electricity Consumer			Bukan Pengguna Listrik Not Electricity Consumer
	PLN State Electricity Company	Non PLN Non-State Electricity Company	Jumlah Total	
(1)	(2)	(3)	(4)	(5)
[001] Tambaksari	1 218	-	1 218	-
[002] Tanjungsari	1 192	-	1 192	-
[003] Parakan	424	-	424	-
[004] Wonotenggang	615	-	615	-
[005] Randusari	470	-	470	-
[006] Karangsari	883	-	883	-
[007] Tanjunganom	603	-	603	-
[008] Sendangdawuhan	1 038	-	1 038	-
[009] Pojoksari	595	-	595	-
[010] Kebonsari	955	-	955	-
[011] Bulak	1 328	-	1 328	-
[012] Gebanganom	849	-	849	-
[013] Rowosari	1 745	-	1 745	-
[014] Jatipurwo	1 253	-	1 253	-
[015] Gempolsewu	4 302	-	4 302	-
[016] Sendangsikucing	1 051	-	1 051	-
<b>Kecamatan Rowosari Rowosari Subdistrict</b>	18 521	-	18 521	-

Catatan/Note: <sup>1</sup>Desa pada tabel ini termasuk Unit Permukiman Transmigrasi (UPT) yang masih dibina oleh kementerian terkait/Villages in this table include Transmigration Settlement Unit which is still fostered by the relevant ministries.

Sumber/Source: Badan Pusat Statistik, Pendataan Potensi Desa (Podes)/BPS-Statistics Indonesia, Village Potential Data Collecting

**Tabel** 4.3.3  
**Table**

**Banyaknya Desa<sup>1</sup> Menurut Sumber Penerangan Jalan Utama Desa di Kecamatan Rowosari, 2020–2022**  
**Number of Villages<sup>1</sup> by Source of Villages's Main Street Illumination in Rowosari District, 2020–2022**

<b>Sumber Penerangan Jalan Utama</b> <b>Source of Main Street Illumination</b>	<b>2020<sup>2</sup></b>	<b>2021<sup>2</sup></b>	<b>2022<sup>3</sup></b>
(1)	(2)	(3)	(4)
Listrik Pemerintah/ <i>State Electricity</i>	6	4	4
Listrik Non Pemerintah/ <i>Non-State Electricity</i>	10	12	12
Non Listrik/ <i>Non-Electric</i>	-	-	-

Catatan/*Note*: <sup>1</sup>Desa pada tabel ini termasuk Unit Permukiman Transmigrasi (UPT) yang masih dibina oleh kementerian terkait/  
*Villages in this table include Transmigration Settlement Unit which is still fostered by the relevant ministries.*

Sumber/*Source*: <sup>2</sup>Badan Pusat Statistik, Pendataan Potensi Desa (Podes)/*BPS-Statistics Indonesia, Village Potential Data Collecting*

**Tabel** 4.3.4  
**Table**

**Banyaknya Desa<sup>1</sup> Menurut Penggunaan Fasilitas Tempat Buang Air Besar Sebagian Besar Keluarga di Kecamatan Rowosari, 2020–2022**  
**Number of Villages<sup>1</sup> by Toilet Facility Used by Majority Family in Rowosari District, 2020–2022**

<b>Fasilitas Tempat Buang Air Besar Toilet Facility</b>	<b>2020<sup>2</sup></b>	<b>2021<sup>2</sup></b>	<b>2022<sup>3</sup></b>
<b>(1)</b>	<b>(2)</b>	<b>(3)</b>	<b>(4)</b>
<b>Jamban/Toilet</b>			
Sendiri/Private	16	16	16
Bersama/Shared	-	-	-
Umum/Public	-	-	-
<b>Bukan Jamban/Non-Toilet</b>	-	-	-
<b>Jumlah/Total</b>	<b>16</b>	<b>16</b>	<b>16</b>

Catatan/Note: <sup>1</sup>Desa pada tabel ini termasuk Unit Permukiman Transmigrasi (UPT) yang masih dibina oleh kementerian terkait/  
*Villages in this table include Transmigration Settlement Unit which is still fostered by the relevant ministries.*

Sumber/Source: <sup>2</sup>Badan Pusat Statistik, Pendataan Potensi Desa (Podes)/BPS-Statistics Indonesia, *Village Potential Data Collecting*

#### 4.4 AGAMA DAN SOSIAL LAINNYA RELIGION AND OTHER SOCIAL AFFAIRS

**Tabel 4.4.1** Jumlah Tempat Peribadatan Menurut Desa di Kecamatan Rowosari, 2022  
**Table** Number of Worship Places by Villages in Rowosari Subdistrict, 2022

Desa Village	Masjid Mosque	Mushola Pray Room	Gereja Protestan Protestant Church	Gereja Katholik Catholic Church	Pura Temple	Vihara
(1)	(2)	(3)	(4)	(5)	(6)	(7)
[001] Tambaksari	1	12	-	-	-	-
[002] Tanjungsari	2	11	-	-	-	-
[003] Parakan	1	6	-	-	-	-
[004] Wonotenggang	1	5	-	-	-	-
[005] Randusari	2	8	-	-	-	-
[006] Karangsari	2	12	-	-	-	-
[007] Tanjunganom	2	5	-	-	-	-
[008] Sendangdawuhan	3	6	-	-	-	-
[009] Pojoksari	2	5	-	-	-	-
[010] Kebonsari	3	7	-	-	-	-
[011] Bulak	4	14	-	-	-	-
[012] Gebanganom	1	7	-	-	-	-
[013] Rowosari	3	12	-	-	-	-
[014] Jatipurwo	2	13	-	-	-	-
[015] Gempolsewu	6	24	-	-	-	-
[016] Sendangsikucing	3	6	-	-	-	-
<b>Kecamatan Rowosari Rowosari Subdistrict</b>	<b>38</b>	<b>153</b>	<b>-</b>	<b>-</b>	<b>-</b>	<b>-</b>

Catatan/Note: <sup>1</sup> Desa pada tabel ini termasuk Unit Permukiman Transmigrasi (UPT) yang masih dibina oleh kementerian terkait/  
Villages in this table include Transmigration Settlement Unit which is still fostered by the relevant ministries.

Sumber/Source: <sup>2</sup> Badan Pusat Statistik, Pendataan Potensi Desa (Podes)/BPS-Statistics Indonesia, Village Potential Data Collecting

**Tabel** 4.4.2  
**Table**

**Banyaknya Kejadian Bencana Alam Menurut Desa dan Jenis Bencana Alam di Kecamatan Rowosari, 2021**  
**Number of Natural Disaster Events by Villages/Kelurahan and Type of Natural Disaster in Rowosari Subdistrict, 2021**

Desa Village	Gempa Bumi Earthquake	Tsunami Tsunami	Gunung Meletus Volcanic Eruption	Tanah Longsor Landslide
(1)	(2)	(3)	(4)	(5)
[001] Tambaksari	-	-	-	-
[002] Tanjungsari	-	-	-	-
[003] Parakan	-	-	-	-
[004] Wonotenggang	-	-	-	-
[005] Randusari	-	-	-	-
[006] Karang Sari	-	-	-	-
[007] Tanjunganom	-	-	-	-
[008] Sendangdawuhan	-	-	-	-
[009] Pojoksari	-	-	-	-
[010] Kebonsari	-	-	-	-
[011] Bulak	-	-	-	-
[012] Gebanganom	-	-	-	-
[013] Rowosari	-	-	-	-
[014] Jatipurwo	-	-	-	-
[015] Gempolsewu	-	-	-	-
[016] Sendangsikucing	-	-	-	-
<b>Kecamatan Rowosari Rowosari Subdistrict</b>	-	-	-	-

Lanjutan Tabel/*Continued Table 4.4.2*

<b>Desa Village</b>	<b>Banjir Floods</b>	<b>Banjir Bandang Flash Floods</b>	<b>Kekeringan Drought</b>	<b>Kebakaran Hutan dan Lahan Forest and Land Fires</b>
(1)	(6)	(7)	(8)	(9)
[001] Tambaksari	-	-	-	-
[002] Tanjungsari	-	-	-	-
[003] Parakan	-	-	-	-
[004] Wonotenggang	-	-	-	-
[005] Randusari	-	-	-	-
[006] Karangsari	-	-	-	-
[007] Tanjunganom	-	-	-	-
[008] Sendangdawuhan	-	-	-	-
[009] Pojoksari	-	-	-	-
[010] Kebonsari	-	-	-	-
[011] Bulak	-	-	-	-
[012] Gebanganom	-	-	-	-
[013] Rowosari	-	-	-	-
[014] Jatipurwo	-	-	-	-
[015] Gempolsek	-	-	-	-
[016] Sendangdikucing	-	-	-	-
<b>Kecamatan Rowosari Rowosari Subdistrict</b>	-	-	-	-

Lanjutan Tabel/*Continued Table 4.4.2*

<b>Desa Village</b>	<b>Angin Puyuh/ Puting Beliung/ Topan Tornado/Typhoon</b>	<b>Gelombang Pasang Tidal Wave</b>	<b>Abrasi Abrasion</b>
(1)	(10)	(11)	(12)
[001] Tambaksari	-	-	-
[002] Tanjungsari	-	-	-
[003] Parakan	-	-	-
[004] Wonotenggang	-	-	-
[005] Randusari	-	-	-
[006] Karangsari	-	-	-
[007] Tanjunganom	-	-	-
[008] Sendangdawuhan	-	-	-
[009] Pojoksari	-	-	-
[010] Kebonsari	-	-	-
[011] Bulak	-	-	-
[012] Gebanganom	-	-	-
[013] Rowosari	-	-	-
[014] Jatipurwo	-	-	-
[015] Gempolsek	-	-	-
[016] Sendangsikucing	-	-	-
<b>Kecamatan Rowosari Rowosari Subdistrict</b>	-	-	-

Catatan/Note: <sup>1</sup>Desa pada tabel ini termasuk Unit Permukiman Transmigrasi (UPT) yang masih dibina oleh kementerian terkait/  
*Villages in this table include Transmigration Settlement Unit which is still fostered by the relevant ministries.*

Sumber/Source: <sup>2</sup>Badan Pusat Statistik, Pendataan Potensi Desa (Podes)/BPS-Statistics Indonesia, Village Potential Data Collecting

**Tabel**  
**Table** 4.4.3

**Banyaknya Korban Jiwa Akibat Bencana Alam Menurut Desa dan Jenis Bencana Alam di Kecamatan Rowosari, 2021**  
**Number of Fatalities Due to Natural Disasters by Villages and Type of Natural Disaster in Rowosari Subdistrict, 2021**

Desa <i>Village</i>	Gempa Bumi <i>Earthquake</i>	Tsunami <i>Tsunami</i>	Gunung Meletus <i>Volcanic Eruption</i>	Tanah Longsor <i>Landslide</i>
(1)	(2)	(3)	(4)	(5)
[001] Tambaksari	-	-	-	-
[002] Tanjungsari	-	-	-	-
[003] Parakan	-	-	-	-
[004] Wonotenggang	-	-	-	-
[005] Randusari	-	-	-	-
[006] Karangsari	-	-	-	-
[007] Tanjunganom	-	-	-	-
[008] Sendangdawuhan	-	-	-	-
[009] Pojoksari	-	-	-	-
[010] Kebonsari	-	-	-	-
[011] Bulak	-	-	-	-
[012] Gebanganom	-	-	-	-
[013] Rowosari	-	-	-	-
[014] Jatipurwo	-	-	-	-
[015] Gempolsek	-	-	-	-
[016] Sendangsikucing	-	-	-	-
<b>Kecamatan Rowosari <i>Rowosari Subdistrict</i></b>	-	-	-	-



Lanjutan Tabel/*Continued Table 4.4.3*

<b>Desa Village</b>	<b>Banjir Floods</b>	<b>Banjir Bandang Flash Floods</b>	<b>Kekeringan Drought</b>	<b>Kebakaran Hutan dan Lahan Forest and Land Fires</b>
(1)	(6)	(7)	(8)	(9)
[001] Tambaksari	-	-	-	-
[002] Tanjungsari	-	-	-	-
[003] Parakan	-	-	-	-
[004] Wonotenggang	-	-	-	-
[005] Randusari	-	-	-	-
[006] Karangsari	-	-	-	-
[007] Tanjunganom	-	-	-	-
[008] Sendangdawuhan	-	-	-	-
[009] Pojoksari	-	-	-	-
[010] Kebonsari	-	-	-	-
[011] Bulak	-	-	-	-
[012] Gebanganom	-	-	-	-
[013] Rowosari	-	-	-	-
[014] Jatipurwo	-	-	-	-
[015] Gempolsek	-	-	-	-
[016] Sendangsikucing	-	-	-	-
<b>Kecamatan Rowosari Rowosari Subdistrict</b>	-	-	-	-

Lanjutan Tabel/*Continued Table* 4.4.3

<b>Desa Village</b>	<b>Angin Puyuh/ Puting Beliung/ Topan Tornado/Typhoon</b>	<b>Gelombang Pasang Tidal Wave</b>	<b>Abrasi Abrasion</b>
(1)	(10)	(11)	(12)
[001] Tambaksari	-	-	-
[002] Tanjungsari	-	-	-
[003] Parakan	-	-	-
[004] Wonotenggang	-	-	-
[005] Randusari	-	-	-
[006] Karang Sari	-	-	-
[007] Tanjunganom	-	-	-
[008] Sendangdawuhan	-	-	-
[009] Pojoksari	-	-	-
[010] Kebonsari	-	-	-
[011] Bulak	-	-	-
[012] Gebanganom	-	-	-
[013] Rowosari	-	-	-
[014] Jatipurwo	-	-	-
[015] Gempolsewu	-	-	-
[016] Sendangsikucing	-	-	-
<b>Kecamatan Rowosari Rowosari Subdistrict</b>	-	-	-

Sumber/*Source*: Badan Pusat Statistik, Pendataan Potensi Desa (Podes)/BPS-Statistics Indonesia, *Village Potential Data Collecting*

**Tabel 4.4.4**  
**Table**

**Keberadaan Fasilitas/Upaya Antisipasi/Mitigasi Bencana Alam Menurut Desa di Kecamatan Rowosari, 2022**  
**Existence of Facilities/Efforts for Anticipation/Mitigation of Natural Disasters by Villages in Rowosari Subdistrict, 2022**

<b>Desa Village</b>	<b>Sistem Peringatan Dini Bencana Alam Natural Disaster Early Warning System</b>	<b>Sistem Peringatan Dini Khusus Tsunami Tsunami Early Warning System</b>	<b>Perlengkapan Keselamatan Safety Equipment</b>
(1)	(2)	(3)	(4)
[001] Tambaksari	Tidak ada	Bukan potensi tsunami	Tidak ada
[002] Tanjungsari	Ada	Bukan potensi tsunami	Tidak ada
[003] Parakan	Tidak ada	Bukan potensi tsunami	Tidak ada
[004] Wonotenggang	Tidak ada	Bukan potensi tsunami	Tidak ada
[005] Randusari	Tidak ada	Bukan potensi tsunami	Tidak ada
[006] Karang Sari	Tidak ada	Bukan potensi tsunami	Tidak ada
[007] Tanjunganom	Tidak ada	Bukan potensi tsunami	Tidak ada
[008] Sendangdawuhan	Tidak ada	Bukan potensi tsunami	Tidak ada
[009] Pojoksari	Tidak ada	Bukan potensi tsunami	Tidak ada
[010] Kebonsari	Tidak ada	Bukan potensi tsunami	Tidak ada
[011] Bulak	Tidak ada	Bukan potensi tsunami	Tidak ada
[012] Gebanganom	Tidak ada	Bukan potensi tsunami	Tidak ada
[013] Rowosari	Tidak ada	Bukan potensi tsunami	Tidak ada
[014] Jatipurwo	Ada	Bukan potensi tsunami	Tidak ada
[015] Gempolsek	Ada	Tidak ada	Tidak ada
[016] Sendangdikucing	Ada	Tidak ada	Tidak ada
<b>Kecamatan Rowosari Rowosari Subdistrict</b>			

Lanjutan Tabel/*Continued Table 4.4.4*

Desa <i>Village</i>	Rambu-Rambu dan Jalur Evakuasi Bencana <i>Sign and Evacuation Route</i>	Pembuatan, Perawatan, atau Normalisasi: Sungai, Kanal, Tanggul, Parit, Drainase, Waduk, Pantai, dll <i>Manufacture, Maintenance, or Normalization: Rivers, Canals, Embankment, etc</i>
(1)	(5)	(6)
[001] Tambaksari	Tidak ada	Ada
[002] Tanjungsari	Tidak ada	Ada
[003] Parakan	Tidak ada	Tidak ada
[004] Wonotenggang	Tidak ada	Tidak ada
[005] Randusari	Tidak ada	Tidak ada
[006] Karangsari	Tidak ada	Tidak ada
[007] Tanjunganom	Tidak ada	Tidak ada
[008] Sendangdauhan	Tidak ada	Tidak ada
[009] Pojoksari	Tidak ada	Tidak ada
[010] Kebonsari	Tidak ada	Tidak ada
[011] Bulak	Tidak ada	Ada
[012] Gebanganom	Tidak ada	Ada
[013] Rowosari	Tidak ada	Tidak ada
[014] Jatipurwo	Tidak ada	Ada
[015] Gempolsek	Tidak ada	Tidak ada
[016] Sendangsikucing	Tidak ada	Ada
<b>Kecamatan Rowosari</b> <b><i>Rowosari Subdistrict</i></b>		

Sumber/*Source*: Badan Pusat Statistik, Pendataan Potensi Desa (Podes)/BPS-Statistics Indonesia, *Village Potential Data Collecting*

**Tabel** 4.4.5  
**Table**

**Banyaknya Desa yang Memiliki Kelompok Kegiatan Olahraga Menurut Jenis Olahraga dan Ketersediaan Fasilitas/Lapangan Olahraga di Kecamatan Rowosari, 2022**  
**Number of Villages Having Sport Activities Groups by Type of Sport and Availability of Sport Facilities/Fields in Rowosari Subdistrict, 2022**

Jenis Olahraga <i>Type of Sport</i>	Kondisi Fasilitas/Lapangan Olahraga <i>Condition of Sport Facilities/Fields</i>			Tidak Ada Fasilitas/ Lapangan Olahraga <i>No Sport Facilities/ Fields</i>
	Baik	Rusak Sedang	Rusak Parah	
(1)	(2)	(3)	(4)	(5)
Sepak Bola/ <i>Soccer</i>	5	1	-	10
Bola Voli/ <i>Volley Ball</i>	6	-	-	10
Bulu Tangkis/ <i>Badminton</i>	13	1	-	2
Bola Basket/ <i>Basket Ball</i>	-	-	-	16
Tenis Lapangan/ <i>Court Tennis</i>	-	-	-	16
Tenis Meja/ <i>Table Tennis</i>	13	-	-	3
Futsal/ <i>Futsal</i>	5	-	-	11
Renang/ <i>Swimming</i>	-	-	-	16
Bela Diri/ <i>Martial Arts</i>	4	-	-	12
Bilyard/ <i>Billiards</i>	3	-	-	13
Fitnes, Aerobik, dll/ <i>Fitness, Aerobics, etc</i>	2	-	-	14
Lainnya/ <i>Others</i>	-	-	-	16

Sumber/Source: Badan Pusat Statistik, Pendataan Potensi Desa (Podes)/BPS-Statistics Indonesia, Village Potential Data Collecting



# 5 **PERTANIAN** *AGRICULTURE*

## BUAH- BUAHAN SAYURAN SEMUSIM



1 900 Kwt



45 Kwt



33 092 Kwt



2 000 Kwt

## BUAH- BUAHAN SAYURAN TAHUNAN



3 001 Kwt



939 Kwt



47 Kwt



31 355 Kwt



875 Kwt



33 Kwt



6 Kwt





**PENJELASAN TEKNIS****TECHNICAL NOTES**

1. Survei Pertanian Hortikultura (SPH) diselenggarakan oleh Badan Pusat Statistik bekerja sama dengan Direktorat Jenderal Hortikultura, Kementerian Pertanian.
  2. Kuesioner yang digunakan dalam pengumpulan data SPH mencakup:
    - a. SPH-SBS digunakan untuk data tanaman sayuran dan buah-buahan semusim.
    - b. SPH-BST digunakan untuk data tanaman buah-buahan dan sayuran tahunan.
    - c. SPH-TBF digunakan untuk data tanaman biofarmaka.
    - d. SPH-TH digunakan untuk data tanaman hias.
  3. Metode yang digunakan dalam survei ini adalah metode pencacahan lengkap terhadap seluruh kecamatan di Kabupaten Kendal dan dilaporkan secara rutin bulanan untuk SPH-SBS dan triwulanan untuk SPH-BST, SPH-TBF, SPH-TH oleh KCD.
1. *The Agricultural Survey for Horticulture (SPH) is carried out by the BPS-Statistics Indonesia in cooperation with the Directorate General of Horticulture, Ministry of Agriculture.*
  2. *The questionnaire used to collect the Agricultural Survey for Horticultural data are:*
    - a. *SPH-SBS used for data on seasonal vegetable and fruit plants.*
    - b. *SPH-BST used for data on annual fruit and vegetable plants.*
    - c. *SPH-BF used for data on medical plants.*
    - d. *SPH-TH used for data on ornamental plants.*
  3. *The method used in this survey is complete enumeration for all of sub districts in Indonesia and reported monthly for SPH-SBS and quaterly for SPH-BST, SPH-TBF, SPH-TH by adricultural extension workers.*



**ULASAN**

Pertanian merupakan lapangan usaha utama bagi mayoritas penduduk di Kecamatan Rowosari. Berdasarkan data dari Statistik pertanian hortikultura Badan Pusat Statistik Kabupaten Kendal tercatat untuk produksi tanaman sayuran dan buah semusim terbesar di Kecamatan Rowosari selama tahun 2022 adalah bawang merah (1900 kuintal) dengan luas panen sebesar 19 hektar. semangka dengan produksi sebesar 33 092 kuintal dengan luas panen 130 hektar .

Tanaman biofarmaka merupakan tanaman yang biasa digunakan untuk obat-obatan, kosmetik, dan kesehatan dengan menggunakan bagian-bagian tanaman seperti daun, batang, buah, umbi (rimpang) maupun akar. Di Kecamatan Rowosari tidak ada jenis tanaman biofarma.

Selain tanaman sayuran dan buah semusim, potensi tanaman buah dan sayuran tahunan di Kecamatan Rowosari cukup menjanjikan. Produksi tanaman buah tahunan terbesar adalah pisang dengan jumlah produksi mencapai 3 001 kuintal. Sementara untuk produksi tanaman sayuran tahunan terbesar adalah melinjo yang jumlah produksi mencapai 874,72 kuintal.

**DESCRIPTION**

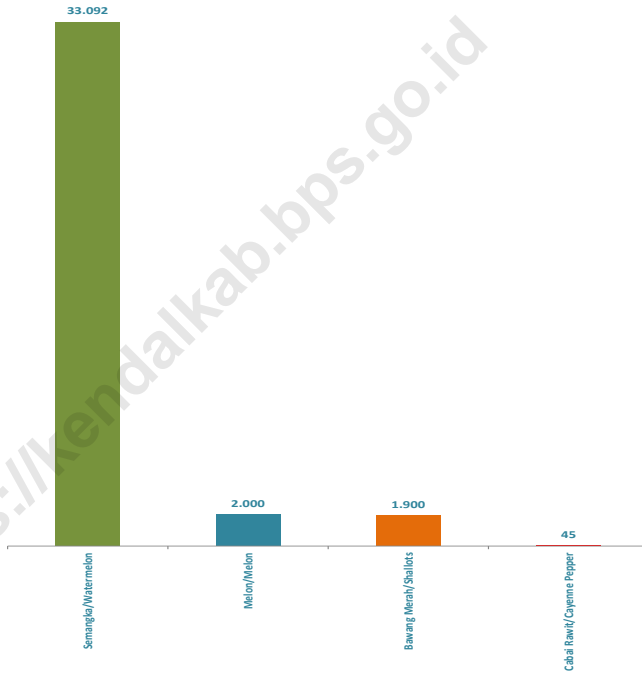
*Agriculture is the main business field for the majority of the population in the Rowosari Subdistrict. Based on data from the Horticulture Agriculture Statistics Central Bureau of Statistics for Kendal Regency, the largest production of seasonal vegetable and fruit crops in the Rowosari District during 2022 is red onion (1 900 quintals) with a harvested area of 19 hectares. watermelon with a production of 33 092 quintals with a harvested area of 130 hectares .*

*Biopharmaceutical plants are plants commonly used for medicines, cosmetics and health by using plant parts such as leaves, stems, fruit, tubers (rhizomes) and roots. In the Rowosari District there are not types of biofarma plants.*

*In addition to vegetable crops and seasonal fruit, the potential for annual fruit and vegetable crops in the District of Rowosari is quite promising. The largest annual production of fruit crops is banan with total production reaching 3 001 quintals. Meanwhile, the largest annual production of vegetable crops is melinjo, with total production reaching 874,72 quintals.*

**Gambar** 5.1  
**Figures**

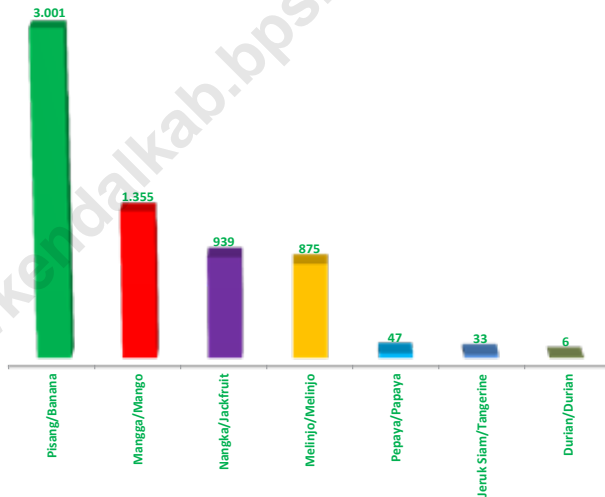
**Produksi Tanaman Sayuran dan Buah-buahan Semusim di Kecamatan Rowosari, 2022**  
*Production of Seasonal Vegetables and Fruits in Rowosari Subdistrict, 2022*



Sumber/Source : Badan Pusat Statistik, Statistik Pertanian Hortikultura SPH-SBS/BPS-Statistics Indonesia, *Agricultural Statistic for Horticulture SPH-SBS*

**Gambar** 5.2  
**Figures**

**Produksi Buah-Buahan dan Sayuran Tahunan Menurut Jenis Tanaman di Kecamatan Rowosari (kuintal), 2022**  
**Production of Annual Fruits and Vegetables by Kind of Plant in Rowosari Subdistrict (quintal), 2022**



Sumber/Source : Badan Pusat Statistik, Statistik Pertanian Hortikultura SPH-SBS/BPS-Statistics Indonesia, Agricultural Statistic for Horticulture SPH-SBS

**Tabel**  
**Table** 5.1

**Luas Panen Tanaman Sayuran dan Buah-buahan Semusim Menurut Jenis Tanaman di Kecamatan Rowosari (ha), 2019–2022**  
**Harvested Area of Seasonal Vegetables and Fruits by Kind of Plant in Rowosari Subdistrict (ha), 2019–2022**

Jenis Tanaman Kind of Plants	2019	2020	2021	2022 <sup>x</sup>
(1)	(2)	(3)	(4)	(5)
<b>Sayuran/Vegetables:</b>				
Bawang Merah/ Shallots	54,0	-	32,0	19,0
Cabai Besar/TW/Teropong Chili/Big Chili	1,0	2,0	-	-
Cabai Keiting Curly Chili	-	-	1,0	-
Cabai Rawit Chili/Cayenne Pepper	-	-	3,0	1,0
Kentang/Potato	-	-	-	-
Kubis/Cabbage	-	-	-	-
Tomat/Tomato	-	-	-	-
Bawang Putih/Garlic	-	-	-	-
Kacang Panjang/Long Beans	-	-	-	-
<b>Buah–buah/Fruits:</b>				
Semangka/Watermelon	244,0	253,0	230	130
Melon/Melon	-	-	-	9,0

Sumber/Source: Badan Pusat Statistik, Statistik Pertanian Hortikultura SPH-SBS/BPS-Statistics Indonesia, Agricultural Statistic for Horticulture SPH-SBS

**Tabel** 5.2  
**Table**

**Produksi Tanaman Sayuran dan Buah-buahan Semusim Menurut Jenis Tanaman di Kecamatan Rowosari (kuintal), 2019–2022**  
**Production of Seasonal Vegetables and Fruits by Kind of Plant in Rowosari Subdistrict (quintal), 2019–2022**

Jenis Tanaman Kind of Plants	2019	2020	2021	2022 <sup>x</sup>
(1)	(2)	(3)	(4)	(5)
<b>Sayuran/Vegetables:</b>				
Bawang Merah/ <i>Shallots</i>	5 170,0	4 695,0	2 833,0	1 900,0
Cabai Besar/TW/Teropong <i>Chili/Big Chili</i>	62,0	253,0	-	-
Cabai Keiting <i>Curly Chili</i>	-	-	20,0	-
Cabai Rawit <i>Chili/Cayenne Pepper</i>	-	-	257,0	45,0
Kentang/ <i>Potato</i>	-	-	-	-
Kubis/ <i>Cabbage</i>	-	-	-	-
Tomat/ <i>Tomato</i>	-	-	-	-
Bawang Putih/ <i>Garlic</i>	-	-	-	-
Kacang Panjang/ <i>Long Beans</i>	-	-	-	-
<b>Buah–buahan/Fruits:</b>				
Semangka/ <i>Watermelon</i>	57 300,0	59 560,0	47 950,0	33 092,0
Melon/ <i>Melon</i>	-	-	-	2 000,0

Sumber/Source: Badan Pusat Statistik, Statistik Pertanian Hortikultura SPH-SBS/BPS-Statistics Indonesia, *Agricultural Statistic for Horticulture SPH-SBS*

**Tabel**  
**Table** 5.3

**Luas Panen Tanaman Biofarmaka Menurut Jenis Tanaman di Kecamatan Rowosari (m<sup>2</sup>), 2019–2022**  
**Harvested Area of Medicinal Plants by Kind of Plant in Rowosari Subdistrict (m<sup>2</sup>), 2019–2022**

Jenis Tanaman Kind of Plants	2019	2020	2021	2022 <sup>x</sup>
(1)	(2)	(3)	(4)	(5)
Jahe/ <i>Ginger</i>	-	-	-	-
Laos/Lengkuas/ <i>Galanga</i>	-	-	-	-
Kencur/ <i>East Indian Galangal</i>	-	-	-	-
Kunyit/ <i>Turmeric</i>	-	-	-	-
Kapulaga/ <i>Cardamom</i>	-	-	-	-
Temulawak/ <i>Curcuma</i>	-	-	-	-

Sumber/Source: Badan Pusat Statistik, Statistik Pertanian Hortikultura SPH-TBF/BPS-Statistics Indonesia, *Agricultural Statistic for Horticulture SPH-TBF*



**Tabel**  
**Table** 5.4

**Produksi Tanaman Biofarmaka Menurut Jenis Tanaman di  
Kecamatan Rowosari (kg), 2019–2022**  
*Production of Medicinal Plants by Kind of Plant in Rowosari  
Subdistrict (kg), 2019–2022*

Jenis Tanaman Kind of Plants	2019	2020	2021	2022 <sup>x</sup>
(1)	(2)	(3)	(4)	(5)
Jahe/ <i>Ginger</i>	-	-	-	-
Laos/Lengkuas/ <i>Galanga</i>	-	-	-	-
Kencur/ <i>East Indian Galangal</i>	-	-	-	-
Kunyit/ <i>Turmeric</i>	-	-	-	-
Kapulaga/ <i>Cardamom</i>	-	-	-	-
Temulawak/ <i>Curcuma</i>	-	-	-	-

Sumber/Source: Badan Pusat Statistik, Statistik Pertanian Hortikultura SPH-TBF/BPS-Statistics Indonesia, *Agricultural Statistic for Horticulture SPH-TBF*

**Tabel**  
**5.5**  
**Table**

**Luas Panen Tanaman Hias Menurut Jenis Tanaman di  
Kecamatan Rowosari (m<sup>2</sup>), 2019–2022**  
**Harvested Area of Ornamental Plants by Kind of Plant in  
Rowosari Subdistrict (m<sup>2</sup>), 2019–2022**

Jenis Tanaman Kind of Plants	2019	2020	2021	2022 <sup>x</sup>
(1)	(2)	(3)	(4)	(5)
Anggrek Pot/Pot Orchid	-	-	-	-
Anggrek Potong/Cut Orchid	-	-	-	-
Krisan/Chrysantemum	-	-	-	-
Mawar/Rose	-	-	-	-
Sedap Malam/Tuberose	-	-	-	-
Adenium/Adenium	-	-	-	-

Sumber/Source: Badan Pusat Statistik, Statistik Pertanian Hortikultura SPH-TH/BPS-Statistics Indonesia, Agricultural Statistik for Horticulture SPH-TH

**Tabel 5.6** **Produksi Tanaman Hias Menurut Jenis Tanaman di Kecamatan Rowosari (tangkai), 2019–2022**  
**Table** **Production of Ornamental Plants by Kind of Plant in Rowosari Subdistrict (stalks), 2019–2022**

Jenis Tanaman Kind of Plants	2019	2020	2021	2022 <sup>x</sup>
(1)	(2)	(3)	(4)	(5)
Anggrek Pot/Pot Orchid	-	-	-	-
Anggrek Potong/Cut Orchid	-	-	-	-
Krisan/Chrysantemum	-	-	-	-
Mawar/Rose	-	-	-	-
Sedap Malam/Tuberose	-	-	-	-
Adenium/Adenium	-	-	-	-

Sumber/Source: Badan Pusat Statistik, Statistik Pertanian Hortikultura SPH-TH/BPS-Statistics Indonesia, Agricultural Statistik for Horticulture SPH-TH

**Tabel** 5.7  
**Table**

**Produksi Buah-Buahan dan Sayuran Tahunan Menurut Jenis Tanaman di Kecamatan Rowosari (kuintal), 2019–2022**

**Production of Annual Fruits and Vegetables by Kind of Plant in Rowosari Subdistrict (quintal), 2019–2022**

Jenis Tanaman <i>Kind of Plants</i>	2019	2020	2021	2022 <sup>x</sup>
(1)	(2)	(3)	(4)	(5)
<b>Buah–Buahan/Fruits:</b>				
Mangga/ <i>Mango</i>	1 300,00	446,00	761,20	1 355,00
Durian/ <i>Durian</i>	4,00	3,00	2,00	6,00
Jeruk Siam/Keprok/ <i>Orange/Tangerine</i>	20,00	21,00	43,00	33,00
Pisang/ <i>Banana</i>	3 900,00	3 232,00	1 317,00	3 001,0
Pepaya/ <i>Papaya</i>	34,00	30,00	34,00	47,00
Salak/ <i>Snakefruit</i>	-	-	-	-
Jambu Biji/ <i>Guava</i>	-	-	-	-
Nangka/Cempedak/ <i>Jackfruit</i>	89,00	417,00	592,50	938,78
<b>Sayuran/Vegetables:</b>				
Petai/ <i>Petai</i>	-	-	-	-
Melinjo/ <i>Melinjo</i>	310,00	580,00	656,00	874,72

Sumber/Source: Badan Pusat Statistik, Statistik Pertanian Hortikultura SPH-BST/BPS-Statistics Indonesia, Agricultural Statistic for Horticulture SPH-BST

# 6

## PARIWISATA, TRANSPORTASI DAN KOMUNIKASI

### *TOURISM, TRANSPORTATION AND COMMUNICATION*



#### 8 DESA DIKECAMATAN ROWOSARI DI LALUI ANGKUTAN DENGAN TRAYEK TETAP

TAMBAKSARI

TANJUNGANOM

SENDANGDAWUHAN

POJOKSARI

GEBANGANOM

ROWOSARI

GEMPOLSEWU

SENDANG SIKUCING



MENARA SELULER

11



Jumlah Layanan operator Seluler

75



## **PENJELASAN TEKNIS**

- 1. Konsep dan definisi pariwisata mengikuti rekomendasi United Nations World Tourism Organization (UNWTO).**
- 2. Sarana Akomodasi di Kecamatan Rowosari Berupa Hotel yang berada di Desa Trayu Sebanyak 2 Hotel.**
- 3. Logistik yang ada di Kecamatan Rowosari berupa PT POS yang hanya berada di Desa Ngareanak, Desa Kalirejo dan Desa Trayu.**
- 4. Menara Telepon Seluler dan Operator Layanan Komunikasi Telepon Seluler yang berada di Kecamatan Rowosari sebanyak 12 BTS.**
- 5. Telepon adalah suatu sistem telekomunikasi yang diadakan untuk meneruskan berita dengan percakapan.**

## **TECHNICAL NOTES**

- 1. The concept and definition of tourism follows the recommendations of the United Nations World Tourism Organization (UNWTO)*
- 2. Accommodation facilities in the District of Rowosari in the form of hotels in the village of Trayu as many as 2 hotels.*
- 3. Logistics in Rowosari District is in the form of PT POS which is only in Ngareanak Village, Kalirejo Village and Trayu Village.*
- 4. Cellular Telephone Towers and Cellular Telephone Communication Service Operators in the Rowosari Sub-District with 12 BTS.*
- 5. The telephone is a telecommunication system that is used to forward news by conversation.*





## ULASAN

Kondisi Pariwisata di Kecamatan Rowosari tahun 2022 tidak mengalami peningkatan dari tahun sebelumnya yaitu tahun 2021.

Untuk Kondisi Transportasi di Kecamatan Rowosari sebagai Mobilitas Penduduk dan perekonomian sebagian besar menggunakan angkutan darat dan sebagian besar menggunakan angkutan pribadi, sedang angkutan dengan trayek tetap sudah ada di 8 desa. Permukaan jalan di sebagian besar desa di kecamatan sudah beraspal dan dapat dilalui sepanjang tahun.

Sedangkan kondisi komunikasi di kecamatan Rowosari hanya ada agen jasa ekspedisi swasta yang berada di 3 desa yaitu desa Tambaksari, Rowosari, and Gempolsewu. Jumlah menara telepon seluler di Kecamatan Rowosari ada 11 menara seluler yang tersebar di 11 desa, untuk jumlah operator layanan komunikasi telepon seluler sudah terlayani sebanyak 75 operator layanan komunikasi telepon seluler.

## DESCRIPTION

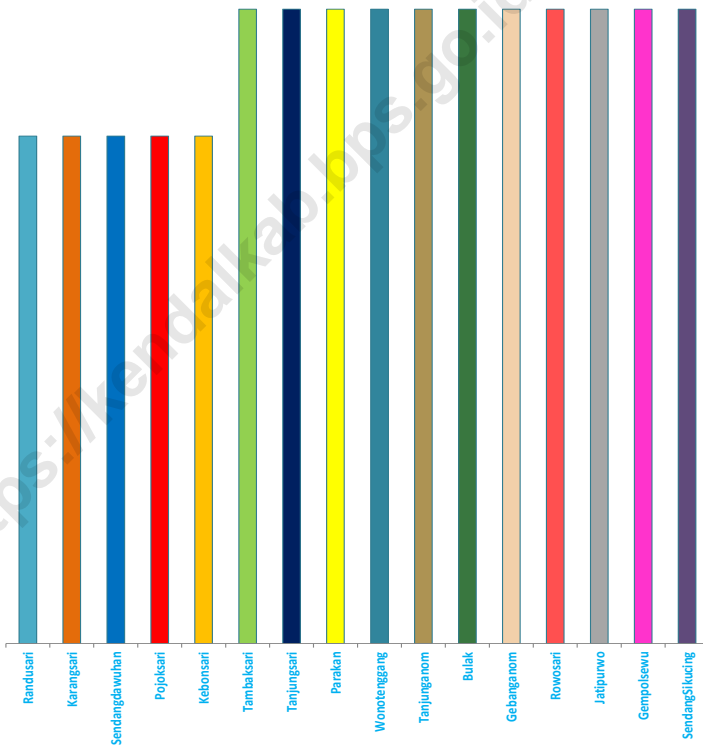
*Tourism conditions in the Rowosari District in 2022 will not experience an increase from the previous year, namely 2021.*

*For the Conditions of Transportation in the Rowosari District as Population Mobility and the economy, most use land transportation and most use private transportation, while transportation with fixed routes already exists in 8 villages. The road surface in most of the villages in the sub-district is asphalted and passable all year round.*

*Meanwhile, the communication in the Rowosari district only have private expeditionary service agents in 3 villages, namely Tambaksari, Rowosari & Gempolsewu villages. The number of cell phone towers in Rowosari district is 11 cell towers spread across 11 villages, for the number of cell phone communications service operators, as many as 75 cell phone communication service operators have served.*

**Gambar 6.1**  
**Figures**


**Jumlah Operator Layanan Komunikasi Telepon Seluler di Kecamatan Rowosari, 2021**  
**Cellular Phone Communication Service Operators in Rowosari Subdistrict, 2021**



Sumber/Source : BPS, Pendataan Potensi Desa (Podes) 2021/BPS-Statistics Indonesia, Village Potential Data Collecting 2021

**Gambar 6.2**  
**Figures**

**Prasarana dan Sarana Transportasi Antar Desa Menurut Desa di Kecamatan Rowosari, 2021**  
*Inter-Villages Transportation Infrastructure and Facilities by Villages in Rowosari Subdistrict, 2021*



Sumber/Source : BPS, Pendataan Potensi Desa (Podes) 2021/BPS-Statistics Indonesia, Village Potential Data Collecting 2021

## 6.1 PARIWISATA TOURISM

**Tabel 6.1.1** Jumlah Sarana Akomodasi Menurut Desa dan Jenis Akomodasi di Kecamatan Rowosari, 2021  
**Table** *Number of Accomodation Facilities by Villages and Type of Accomodation in Rowosari Subdistrict, 2021*

Desa <i>Village</i>	Hotel <i>Hotel</i>	Penginapan <i>Inn</i>
(1)	(2)	(3)
[001] Tambaksari	-	-
[002] Tanjungsari	-	-
[003] Parakan	-	-
[004] Wonotenggang	-	-
[005] Randusari	-	-
[006] Karangsari	-	-
[007] Tanjunganom	-	-
[008] Sendangdawuhan	-	-
[009] Pojoksari	-	-
[010] Kebonsari	-	-
[011] Bulak	-	-
[012] Gebanganom	-	-
[013] Rowosari	-	-
[014] Jatipurwo	-	-
[015] Gempolsek	-	-
[016] Sendangsikucing	-	-
<b>Kecamatan Rowosari <i>Rowosari Subdistrict</i></b>	-	-

Sumber/Source: BPS, Pendataan Potensi Desa (Podes) 2021/BPS-Statistics Indonesia, Village Potential Data Collecting 2021

## 6.2 TRANSPORTASI TRANSPORTATION

**Tabel 6.2.1** Prasarana dan Sarana Transportasi Antar Desa Menurut Desa di Kecamatan Rowosari, 2021  
**Table** *Inter-Villages Transportation Infrastructure and Facilities by Villages in Rowosari Subdistrict, 2021*

Desa Village	Jenis Prasarana Transportasi Type of Transportation Infrastructure	Keberadaan Angkutan Umum Availability of Public Transportation
(1)	(2)	(3)
[001] Tambaksari	Darat	Ada, dengan trayek tetap
[002] Tanjungsari	Darat	Tidak ada angkutan umum
[003] Parakan	Darat	Tidak ada angkutan umum
[004] Wonotenggang	Darat	Tidak ada angkutan umum
[005] Randusari	Darat	Tidak ada angkutan umum
[006] Karangsari	Darat	Tidak ada angkutan umum
[007] Tanjunganom	Darat	Ada, dengan trayek tetap
[008] Sendangdawuhan	Darat	Ada, dengan trayek tetap
[009] Pojoksari	Darat	Ada, dengan trayek tetap
[010] Kebonsari	Darat	Tidak ada angkutan umum
[011] Bulak	Darat	Ada, dengan trayek tetap
[012] Gebanganom	Darat	Tidak ada angkutan umum
[013] Rowosari	Darat	Ada, dengan trayek tetap
[014] Jatipurwo	Darat	Tidak ada angkutan umum
[015] Gempolsek	Darat	Ada, dengan trayek tetap
[016] Sendangsikucing	Darat	Ada, dengan trayek tetap

Lanjutan Tabel/*Continued Table 6.2.1*

<b>Desa Village</b>	<b>Jenis Permukaan Jalan Darat Terluas Type of The Widest Road Surface</b>	<b>Dapat Dilalui Kendaraan Bermotor Roda 4 atau Lebih Passable by Vehicle with 4 or more Wheels</b>
(1)	(4)	(5)
[001] Tambaksari	Aspal/beton	Sepanjang tahun
[002 ] Tanjungsari	Aspal/beton	Sepanjang tahun
[003] Parakan	Aspal/beton	Sepanjang tahun
[004] Wonotenggang	Aspal/beton	Sepanjang tahun
[005] Randusari	Aspal/beton	Sepanjang tahun
[006] Karang Sari	Aspal/beton	Sepanjang tahun
[007] Tanjunganom	Aspal/beton	Sepanjang tahun
[008] Sendangdauhan	Aspal/beton	Sepanjang tahun
[009] Pojoksari	Aspal/beton	Sepanjang tahun
[010 ] Kebonsari	Aspal/beton	Sepanjang tahun
[011] Bulak	Aspal/beton	Sepanjang tahun
[012] Gebanganom	Aspal/beton	Sepanjang tahun
[013] Rowosari	Aspal/beton	Sepanjang tahun
[014] Jatipurwo	Aspal/beton	Sepanjang tahun
[015] Gempolsewu	Aspal/beton	Sepanjang tahun
[016] Sendangsikucing	Aspal/beton	Sepanjang tahun

Sumber/*Source:* BPS, Pendataan Potensi Desa (Podes) 2021/*BPS-Statistics Indonesia, Village Potential Data Collecting 2021*

### 6.3 KOMUNIKASI COMMUNICATION

**Tabel 6.3.1 Keberadaan Kantor Pos/Pos Pembantu/Rumah Pos, Pos Keliling, dan Perusahaan/Agen Jasa Ekspedisi Swasta Menurut Desa di Kecamatan Rowosari, 2021**  
*Number of Post Office/Subsidiary of Post Office, Mobile Portal Service, Private Expedition Service Company by Villages in Rowosari Subdistrict, 2021*

Desa Village	Kantor Pos/Pos Pembantu/Rumah Pos Post Office/Subsidiary of Post Office	Pos Keliling Mobile Portal Service	Perusahaan/Agen Jasa Ekspedisi Swasta Private Expedition Service Company
(1)	(2)	(3)	(4)
[001] Tambaksari	Tidak ada	Tidak ada	Beroperasi
[002] Tanjungsari	Tidak ada	Tidak ada	Tidak ada
[003] Parakan	Tidak ada	Tidak ada	Tidak ada
[004] Wonotenggang	Tidak ada	Tidak ada	Tidak ada
[005] Randusari	Tidak ada	Tidak ada	Tidak ada
[006] Karang Sari	Tidak ada	Tidak ada	Tidak ada
[007] Tanjunganom	Tidak ada	Tidak ada	Tidak ada
[008] Sendangdawuhan	Tidak ada	Tidak ada	Tidak ada
[009] Pojoksari	Tidak ada	Tidak ada	Tidak ada
[010] Kebonsari	Tidak ada	Tidak ada	Tidak ada
[011] Bulak	Tidak ada	Tidak ada	Tidak ada
[012] Gebanganom	Tidak ada	Tidak ada	Tidak ada
[013] Rowosari	Tidak ada	Tidak ada	Beroperasi
[014] Jatipurwo	Tidak ada	Tidak ada	Tidak ada
[015] Gempolsek	Tidak ada	Tidak ada	Beroperasi
[016] Sendangsikucing	Tidak ada	Tidak ada	Tidak ada

Sumber/Source: BPS, Pendataan Potensi Desa (Podes) 2021/BPS-Statistics Indonesia, Village Potential Data Collecting 2021

**Tabel** 6.3.2  
**Table**

**Jumlah Menara Telepon seluler dan Operator Layanan Komunikasi Telepon Seluler Menurut Desa di Kecamatan Rowosari, 2021**  
**Number of Base Transceiver Station (BTS) and Cellular Phone Communication Service Operators by Villages in Rowosari Subdistrict, 2021**

<b>Desa Village</b>	<b>Jumlah Menara Telepon seluler Number of Base Transceiver Station (BTS)</b>	<b>Jumlah Operator Layanan Komunikasi Telepon Seluler Cellular Phone Communication Service Operators</b>
(1)	(2)	(3)
[001] Tambaksari	-	5
[002] Tanjungsari	1	5
[003] Parakan	-	5
[004] Wonotenggang	1	5
[005] Randusari	-	4
[006] Karangsari	1	4
[007] Tanjunganom	-	5
[008] Sendangdawuhan	-	4
[009] Pojoksari	1	4
[010] Kebonsari	-	4
[011] Bulak	1	5
[012] Gebanganom	-	5
[013] Rowosari	2	5
[014] Jatipurwo	-	5
[015] Gempolsek	2	5
[016] Sendangsikucing	2	5
<b>Kecamatan Rowosari Rowosari Subdistrict</b>	<b>11</b>	<b>75</b>

Sumber/Source: BPS, Pendataan Potensi Desa (Podes) 2021/BPS-Statistics Indonesia, Village Potential Data Collecting 2021



**Tabel**  
**Table** 6.3.3

**Kekuatan Sinyal Telepon Seluler dan Jenis Sinyal Internet Telepon Seluler Menurut Desa di Kecamatan Rowosari, 2021**  
***The Strenght of Cellular Phone Signal by Villages in Rowosari Subdistrict, 2021***

Desa Village	Kekuatan Sinyal Telepon Seluler <i>The Strenght of Cellular Phone Signal</i>	Jenis Sinyal Internet Telepon Seluler <i>Type of Cellular Phone Signal</i>
(1)	(2)	(3)
[001] Tambaksari	Sinyal kuat	4G/LTE
[002] Tanjungsari	Sinyal kuat	4G/LTE
[003] Parakan	Sinyal kuat	4G/LTE
[004] Wonotenggang	Sinyal kuat	4G/LTE
[005] Randusari	Sinyal kuat	4G/LTE
[006] Karang Sari	Sinyal kuat	4G/LTE
[007] Tanjunganom	Sinyal kuat	4G/LTE
[008] Sendangdawuhan	Sinyal kuat	4G/LTE
[009] Pojoksari	Sinyal kuat	4G/LTE
[010] Kebonsari	Sinyal kuat	4G/LTE
[011] Bulak	Sinyal kuat	4G/LTE
[012] Gebanganom	Sinyal kuat	4G/LTE
[013] Rowosari	Sinyal kuat	4G/LTE
[014] Jatipurwo	Sinyal kuat	4G/LTE
[015] Gempolsewu	Sinyal kuat	4G/LTE
[016] Sendangsikucing	Sinyal kuat	4G/LTE

Sumber/Source: BPS, Pendataan Potensi Desa (Podes) 2021/BPS-Statistics Indonesia, Village Potential Data Collecting 2021



# 7 PERBANKAN, KOPERASI DAN PERDAGANGAN

*BANKING, COOPERATIVE AND TRADE*

## LEMBAGA KEUANGAN

1 BANK BRI  
1 BANK MANDIRI  
1 BPR

1 KUD  
5 KOSPIN

## SARANA PERDAGANGAN





**PENJELASAN TEKNIS****TECHNICAL NOTES**

- |   |  |
|---|--|
| <p>1. Data statistik perbankan bersumber dari beberapa bank yang ada di Kabupaten Kendal yang terdiri dari :</p> <p>a. Bank Jateng Cabang Kendal</p> <p>b. BRI Cabang Kendal</p> <p>c. BPR Kendali Artha</p>                                      | <p>1. <i>Banking statistics are obtained from several banks in Kendal Regency, such as :</i></p> <p><i>a. Bank Jateng, Kendal Branch</i></p> <p><i>b. BRI, Kendal Branch</i></p> <p><i>c. BPR Kendali Artha</i></p>  |
| <p>2. Penabung adalah seseorang yang menyetorkan sebagian uang yang dimiliki untuk disimpan.</p>  | <p>2. <i>Saver is someone who sets aside some of the money they have to save.</i></p>  |
| <p>3. Tabungan adalah simpanan yang penarikannya hanya dapat dilakukan menurut syarat tertentu yang disepakati, dan /atau alat lainnya yang dipersamakan dengan itu.</p>  | <p>3. <i>Savings are deposits whose withdrawals can only be made under certain agreed terms, and/or other tools equated to it.</i></p>   |
| <p>4. Giro adalah simpanan pihak ketiga yang penarikan dananya dapat dilakukan sewaktu-waktu dengan syarat menerbitkan cek dan bilyet giro.</p>   | <p>4. <i>Giro is a third party deposit whose withdrawal can be made at any time on the condition that it issues cheques and bilyet giro</i></p>  |
| <p>5. Deposito adalah salah satu produk perbankan yang memberikan layanan untuk menyimpan dana dalam jangka waktu tertentu.</p>   | <p>5. <i>Deposit is one of the banking products that provide services to store funds for a certain period of time</i></p>  |
| <p>6. Koperasi adalah badan usaha yang beranggotakan orang seorang atau badan hukum koperasi dengan melandaskan kegiatannya berdasarkan prinsip koperasi sekaligus sebagai gerakan ekonomi rakyat yang berdasar atas asas kekeluargaan. Pasar</p> | <p>6. <i>Cooperative is an establishment that its members are people or establishments with legal status of cooperative and its activities based on people economic movement The market is an economic institution where buyers and sellers meet, directly or indirectly, to conduct</i></p> |

adalah lembaga ekonomi tempat bertemunya pembeli dan penjual, baik secara langsung maupun tidak langsung, untuk melakukan transaksi perdagangan

7. Pasar Tradisional adalah Pasar yang dibangun dan dikelola oleh Pemerintah, Pemerintah Daerah, Swasta, BUMN dan BUMD termasuk kerjasama dengan Swasta dengan tempat usaha berupa toko, kios, los, dan tenda yang dimiliki/ dikelola oleh Pedagang kecil, menengah, swadaya masyarakat atau koperasi dengan usaha skala kecil, modal kecil dan dengan proses jual beli barang dagangan melalui tawar menawar.
8. Pasar Desa adalah pasar tradisional yang berkedudukan di desa dan dikelola serta dikembangkan oleh Pemerintah Desa dan masyarakat Desa, menempati lahan milik pemerintah desa (lahan kas desa) maupun masyarakat (wakaf), dikelola dan dikembangkan oleh Pemerintah Desa dan masyarakat baik secara sendiri-sendiri maupun bersama-sama dalam pembiayaannya.

*trade transactions*

7. *Traditional Market is a Market that is built and managed by the Government, Regional Government, Private, BUMN and BUMD including cooperation with the Private sector with business places in the form of shops, kiosks, stalls, and tents owned / managed by small, medium, non-governmental traders or cooperatives with small scale business, small capital and with the process of buying and selling merchandise through bargaining.*
8. *Village Market is a traditional market located in the village and managed and developed by the Village Government and the Village community, occupying land owned by the village government (village treasury land) and the community (waqf), managed and developed by the Village Government and the community both individually and individually together in its financing.*

**ULASAN**

Kondisi perekonomian di Kecamatan Rowosari tahun 2022 tidak mengalami peningkatan dari tahun sebelumnya (masih tetap seperti tahun 2020). Bank Umum di Kecamatan Rowosari masih tetap dari tahun sebelumnya yaitu berjumlah 2 unit saja. Begitu juga dengan jumlah lembaga keuangan bukan bank pada masing-masing desa masih berjumlah sama dengan tahun sebelumnya yaitu hanya terdapat 1 KUD di Kecamatan Rowosari yang berada di Desa Rowosari.

Sarana lain yang menunjang perputaran uang yang ada di Kecamatan Rowosari adalah sektor perdagangan. Secara umum, kondisi sarana perdagangan di Kecamatan Rowosari pada tahun 2022 meningkat, dengan bertambahnya minimarket menjadi 17 buah dibanding tahun 2021 yang hanya 15 buah. Jumlah pasar umum di Kecamatan Rowosari tidak mengalami perubahan.

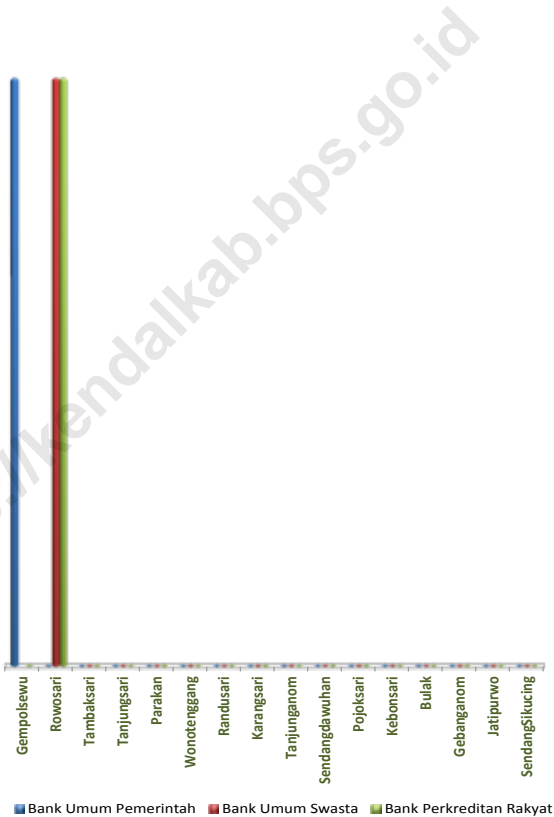
**DESCRIPTION**

*The economic condition in Rowosari District in 2022 did not increase from the previous year (still the same as in 2021). Commercial Banks in Singgorojo District are still the same from the previous year, which amounted to only 1 unit. Likewise, the number of non-bank financial institutions in each village is still the same as the previous year, namely there is only 1 KUD in Rowosari District which is in Rowosari Village.*

*Another facility that supports the circulation of money in the District of Rowosari is the trade sector. In general, the condition of trading facilities in Rowosari District in 2021 will improve, with the addition of 9 minimarkets compared to 2020 which only 6. The number of public markets in Singgorojo District has not changed.*

**Gambar** 7.1  
**Figures**

**Banyaknya Sarana Lembaga Keuangan Bank Menurut Desa dan Jenis Bank di Kecamatan Rowosari, 2021**  
**Number of Bank by Villages and Type of Bank in Rowosari Subdistrict, 2021**

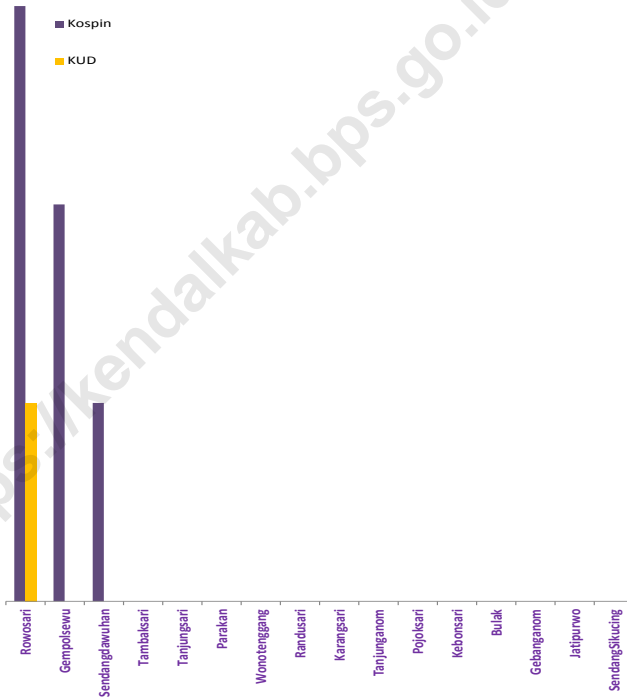


Sumber/Source : BPS, Pendataan Potensi Desa (Podes) 2021/BPS-Statistics Indonesia, Village Potential Data Collecting 2021



**Gambar 7.2**  
**Figures**

**Banyaknya Koperasi Aktif Menurut Menurut Desa dan Jenis Koperasi di Kecamatan Rowosari, 2021**  
**Number of Cooperative by Villages and Type of Cooperative in Rowosari Subdistrict, 2021**



Sumber/Source : BPS, Pendataan Potensi Desa (Podes) 2021/BPS-Statistics Indonesia, Village Potential Data Collecting 2021

**Tabel**  
**7.1**  
**Table****Banyaknya Sarana Lembaga Keuangan Bank Menurut  
Desa dan Jenis Bank di Kecamatan Rowosari, 2021**  
**Number of Bank by Villages and Type of Bank in Rowosari  
Subdistrict, 2021**

<b>Desa Village</b>	<b>Bank Umum Pemerintah Government Bank</b>	<b>Bank Umum Swasta Private Bank</b>	<b>Bank Perkreditan Rakyat (BPR) Rural Bank</b>
(1)	(2)	(3)	(4)
001 Tambaksari	-	-	-
002 Tanjungsari	-	-	-
003 Parakan	-	-	-
004 Wonotenggang	-	-	-
005 Randusari	-	-	-
006 Karangari	-	-	-
007 Tanjunganom	-	-	-
008 Sendangdawuhan	-	-	-
009 Pojoksari	-	-	-
010 Kebonsari	-	-	-
011 Bulak	-	-	-
012 Gebanganom	-	-	-
013 Rowosari	-	1	1
014 Gebanganom	-	-	-
015 Gempolsek	-	-	-
016 Sendangsikucing	1	-	-
<b>Kecamatan Rowosari Rowosari Subdistrict</b>	<b>1</b>	<b>1</b>	<b>1</b>

Sumber/Source: BPS, Pendataan Potensi Desa (Podes) 2021/BPS-Statistics Indonesia, Village Potential Data Collecting 2021

**Tabel** 7.2  
**Table**

**Banyaknya Koperasi Aktif Menurut Menurut Desa dan Jenis Koperasi di Kecamatan Rowosari, 2021**  
**Number of Cooperative by Villages and Type of Cooperative in Rowosari Subdistrict, 2021**

<b>Desa Village</b>	<b>Koperasi Unit Desa (KUD) Village Cooperative Unit</b>	<b>Koperasi Industri Kecil dan Kerajinan Rakyat (Kopinkra) Small Industry and Citizen Handicraft Cooperative</b>
(1)	(2)	(3)
001 Tambaksari	-	-
002 Tanjungsari	-	-
003 Parakan	-	-
004 Wonotenggang	-	-
005 Randusari	-	-
006 Karang Sari	-	-
007 Tanjunganom	-	-
008 Sendangdawuhan	-	-
009 Pojoksari	-	-
010 Kebonsari	-	-
011 Bulak	-	-
012 Gebanganom	-	-
013 Rowosari	1	-
014 Gebanganom	-	-
015 Gempolsewu	-	-
016 Sendangsikucing	-	-
<b>Kecamatan Rowosari Rowosari Subdistrict</b>	<b>1</b>	<b>-</b>

Lanjutan Tabel/Continued Table 7.2

Desa Village	Koperasi Simpan Pinjam (Kospin) Savings and Loan Cooperative	Koperasi Lainnya Other Cooperative
(1)	(4)	(5)
001 Tambaksari	-	-
002 Tanjungsari	-	-
003 Parakan	-	-
004 Wonotenggang	-	-
005 Randusari	-	-
006 Karang Sari	-	-
007 Tanjunganom	-	-
008 Sendangdawuhan	1	-
009 Pojoksari	-	-
010 Kebonsari	-	-
011 Bulak	-	-
012 Gebanganom	-	-
013 Rowosari	3	1
014 Gebanganom	-	-
015 Gempolsewu	2	-
016 Sendangsikucing	-	-
<b>Kecamatan Rowosari Rowosari Subdistrict</b>	<b>6</b>	<b>2</b>

Sumber/Source: BPS, Pendataan Potensi Desa (Podes) 2021/BPS-Statistics Indonesia, Village Potential Data Collecting 2021

**Tabel 7.3**  
**Table**

**Banyaknya Sarana Perdagangan Menurut Desa dan Jenis Sarana Perdagangan di Kecamatan Rowosari, 2021**  
**Number of Trade Facilities by Villages and Type of Trade Facilities in Rowosari Subdistrict, 2021**

<b>Desa Village</b>	<b>Kelompok Pertokoan Shopping Complex</b>	<b>Pasar dengan Bangunan Permanen Markets in Permanent Building</b>	<b>Pasar dengan Bangunan Semi Permanen Market in Semi Permanent Building</b>
(1)	(2)	(3)	(4)
001 Tambaksari	-	-	-
002 Tanjungsari	-	-	-
003 Parakan	-	-	-
004 Wonotenggang	-	-	-
005 Randusari	-	-	-
006 Karang Sari	-	-	-
007 Tanjunganom	-	-	1
008 Sendangdawuhan	-	1	-
009 Pojoksari	1	-	-
010 Kebonsari	-	-	-
011 Bulak	-	-	-
012 Gebanganom	-	-	-
013 Rowosari	2	1	-
014 Gebanganom	-	-	-
015 Gempolsewu	2	1	-
016 Sendangsikucing	-	-	-
<b>Kecamatan Rowosari Rowosari Subdistrict</b>	<b>5</b>	<b>3</b>	<b>1</b>

Lanjutan Tabel/Continued Table 7.3

<b>Desa Village</b>	<b>Pasar tanpa Bangunan Market without Permanent Building</b>	<b>Mini Market/ Swalayan/ Supermarket Mini Market/Swalayan/ Supermarket</b>	<b>Restoran/ Rumah Makan Restaurant/ Food Stall</b>
(1)	(5)	(6)	(7)
001 Tambaksari	-	1	-
002 Tanjungsari	-	-	-
003 Parakan	-	-	-
004 Wonotenggang	-	1	-
005 Randusari	-	-	-
006 Karang Sari	-	-	-
007 Tanjunganom	-	-	-
008 Sendangdawuhan	-	2	-
009 Pojoksari	-	1	-
010 Kebonsari	-	-	-
011 Bulak	-	-	-
012 Gebanganom	-	1	-
013 Rowosari	-	5	-
014 Gebanganom	-	-	-
015 Gempolsewu	1	3	-
016 Sendangsikucing	-	1	1
<b>Kecamatan Rowosari Rowosari Subdistrict</b>	<b>1</b>	<b>15</b>	<b>1</b>

Sumber/Source: BPS, Pendataan Potensi Desa (Podes) 2021/BPS-Statistics Indonesia, Village Potential Data Collecting 2021



**ST 2023**

**SENSUS PERTANIAN**

**BerAKHLAK**

Berorientasi Pelayanan Akuntabel Kompeten  
Harmonis Loyal Adaptif Kolaboratif

**DATA**

**MENCERDASKAN BANGSA**

*Enlighten The Nation*



**BADAN PUSAT STATISTIK  
KABUPATEN KENDAL  
BPS-STATISTICS OF KENDAL REGENCY**

Jl. Pramuka (Komplek Perkantoran)  
Telp.: (0294) 381461, Fax.(0294) 383461  
E-mail: [bps3324@bps.go.id](mailto:bps3324@bps.go.id)  
Homepage: <http://kendalkab.bps.go.id>