

Nomor Katalog: 1102001.1276010

# KECAMATAN BINJAI SELATAN DALAM ANGKA 2023



**BADAN PUSAT STATISTIK  
KOTA BINJAI**

# KECAMATAN BINJAI SELATAN DALAM ANGKA 2023



**BADAN PUSAT STATISTIK  
KOTA BINJAI**

**KECAMATAN BINJAI SELATAN DALAM ANGKA**  
***Binjai Selatan Subdistrict in Figures***  
**2023**

ISSN: 2406-8519

No. Publikasi/*Publication Number*: 12760. 2307

Katalog /*Catalog*: 1102001.1276010

Ukuran Buku/*Book Size*: 14,8 cm x 21 cm

Jumlah Halaman/*Number of Pages* : xxx + 152 hal/*pages*

Naskah/*Manuscript*:

BPS Kota Binjai

*BPS-Statistics of Binjai Municipality*

Penyunting/*Editor*:

BPS Kota Binjai

*BPS-Statistics of Binjai Municipality*

Desain Kover/*Cover Design*:

BPS KOTA BINJAI

*BPS-Statistics of Binjai Municipality*

Ilustrasi Kover/*Cover Illustration*:

Kecamatan Binjai Selatan

Diterbitkan oleh/*Published by*:

©BPS Kota Binjai/*BPS-Statistics of Binjai Municipality*

Dicetak oleh/*Printed by*:

BPS Kota Binjai/*BPS-Statistics of Binjai Municipality*

Dilarang mengumumkan, mendistribusikan, mengomunikasikan, dan/atau menggandakan sebagian atau seluruh isi buku ini untuk tujuan komersil tanpa izin tertulis dari Badan Pusat Statistik Kota Binjai.

*Prohibited to announce, distribute, communicate, and/or copy part or all of this book for commercial purpose without permission from BPS-Statistics Indonesia of Binjai Municipality.*

**TIM PENYUSUN/TEAM MEMBERS**

**Pengarah/Director**

Ir. Gloria Ebenhaezer, M.Si

**Penanggung Jawab/Persons in Charge**

Ir. Gloria Ebenhaezer, M.Si

**Penyunting/Editors**

Suriasih Diah Ekawati, S.Si, MM

**Pengolah Data dan Penulis Naskah/Data Processor and Writers**

Dharma Utama Rambe

**Penata Letak/Layout Designers**

Suriasih Diah Ekawati, S.Si, MM

**Gambar Sampul/Cover Design**

Rahmadani Melia S,SST.

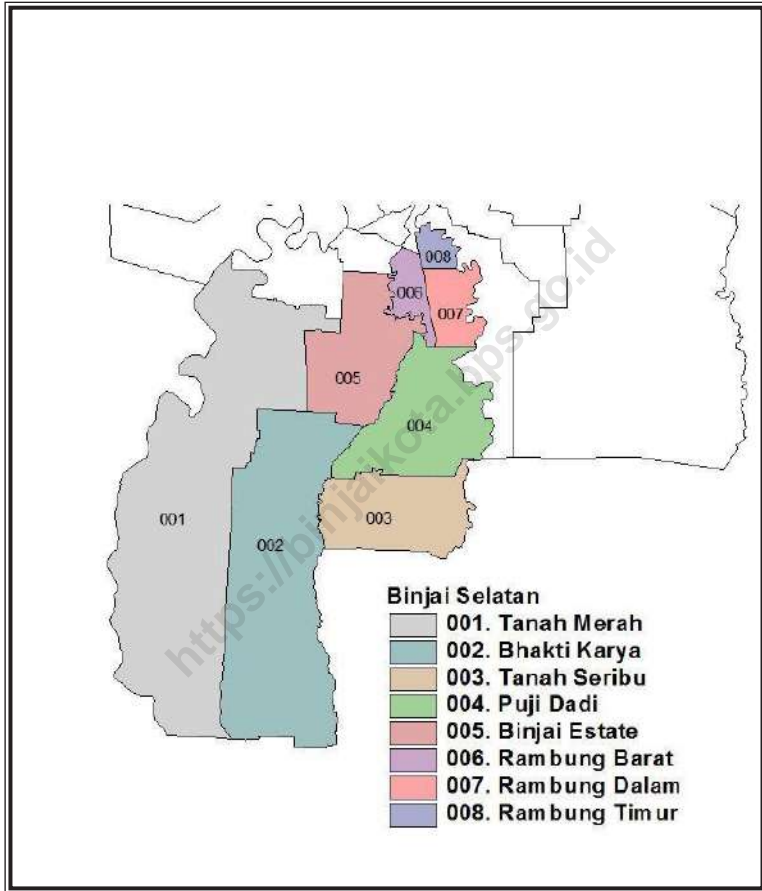


## **KONTRIBUTOR DATA/DATA CONTRIBUTORS**

1. Kementerian Agama Kota Binjai/*Ministry of Religious Affair Binjai Municipality*
2. Kementerian Pendidikan dan Kebudayaan/*Ministry of Education and Culture*
3. Badan Pusat Statistik/*BPS-Statistics Indonesia*
4. Dinas Ketahanan Pangan dan Pertanian Kota Binjai/*Service of Food Security and Agriculture of Binjai Municipality*
5. Dinas Kependudukan dan Catatan Sipil Kota Binjai
6. Dinas Pendidikan Kota Binjai/*Office Education Binjai Municipality*
7. Dinas Pengendalian Penduduk dan Keluarga Berencana Kota Binjai/*Control of Population and family Planning Office Binjai Municipality*
8. Badan Pengelolaan Keuangan, Pendapatan dan Aset Daerah Kota Binjai/*Service of Finance, Revenue and Asset Management of Binjai Municipality*
9. PDAM Tirtasari Kota Binjai/*Tirtasari PDAM of Binjai Municipality*
10. Kantor Kecamatan Binjai Selatan/*Office of Binjai Selatan Subdistrict*
11. Kantor Lurah Se-Kecamatan Binjai Selatan/*Office of Locality in Binjai Selatan Subdistrict*



**PETA WILAYAH KECAMATAN BINJAI SELATAN**  
**MAP OF BINJAI SELATAN MUNICIPALITY**







**KEPALA BPS KOTA BINJAI**  
**CHIEF STATISTICIAN OF BINJAI MUNICIPALITY**



**Ir. GLORIA EBENHAEZER, M.Si**





## KATA PENGANTAR

Dengan memanjatkan puji syukur kehadiran Tuhan Yang Maha Kuasa, Badan Pusat Statistik Kota Binjai telah dapat menyelesaikan publikasi Kecamatan Binjai Selatan dalam Angka 2023 dengan kondisi dan keadaan akhir tahun 2022. Publikasi ini merupakan lanjutan atas kerjasama antara Penanggung Jawab Kecamatan Binjai Selatan dengan Dinas/Jawatan dan Instansi yang berada di wilayah Kecamatan Binjai Selatan.

Kami sampaikan terima kasih kepada Camat Binjai Selatan dan Penanggung Jawab Kecamatan Binjai Selatan beserta Dinas/Jawatan dan Lurah se-kecamatan Binjai Selatan yang telah turut membantu terwujudnya publikasi ini.

Saran dan kritik dari berbagai pihak untuk perbaikan publikasi ini sangat kami harapkan. Akhirnya, harapan kami semoga penyajian data statistik ini dapat membantu dalam memenuhi kebutuhan masing-masing pihak yang memerlukannya serta bermanfaat bagi para pemakainya.

Binjai , September 2023  
Kepala BPS  
Kota Binjai

**Ir. Gloria Ebenhaezer, M.Si**



## **PREFACE**

*BPS-Statistics of Binjai Municipality would like to thank God Almighty for have finished and published this book: Binjai Selatan Subdistrict in Figures 2023 with the data condition is the end of 2022. This publication is a continuation of the cooperation between the Statistic Coordinator of Binjai Selatan Subdistrict with civil and urban village head of Binjai Selatan.*

*We would like to express our gratitude to the subdistrict chief of Binjai Selatan and Statistic Coordinator of Binjai Selatan Subdistrict along civil and urban village head of Binjai Selatan complete this book as well.*

*Suggestions and critics are hopefully needed for the revision of the next edition. At last but not at least, we wish the publication of the statistics data accurately gives information for those who need it.*

*Binjai, September 2023  
Chief Statistician of  
Binjai Municipality*

**Ir. Gloria Ebenhaezer, M.Si**

## DAFTAR ISI/CONTENTS

	Halaman <i>Page</i>
Kata Pengantar .....	xi
Preface .....	xii
Daftar Isi/ <b>Contents</b> .....	xiii
DAFTAR TABEL/ <b>LIST OF TABLES</b> .....	XV
Daftar Gambar/ <b>List of Figures</b> .....	xxv
Penjelasan Umum/ <b>Explanatory Notes</b> .....	xxvii
Daftar Singkatan/ <b>List of Abbreviation</b> .....	xxix
1. Geografi dan Iklim/ <i>Geography and Climate</i> .....	1
2. Pemerintahan/ <i>Government</i> .....	11
3. Penduduk/ <i>Population</i> .....	23
4. Sosial dan Kesejahteraan Rakyat/ <i>Social and Welfare</i> .....	39
5. Pertanian/ <i>Agriculture</i> .....	79
6. Pariwisata, Transportasi, dan Komunikasi/ <i>Tourism, Transportation, and Communication</i> .....	105
7. Perbankan, Koperasi, dan Perdagangan/ <i>Banking, Cooperative, and Trade</i> .....	127
8. Perbandingan Antar Kecamatan/ <i>Subdistrict Comparison</i> .....	137



## DAFTAR TABEL/LIST OF TABLES

	Halaman Page
<b>1.1 KEADAAN GEOGRAFI</b>	
1.1.1 Luas Daerah Menurut Desa/Kelurahan di Kecamatan Binjai Selatan, 2022 <i>Total Area by Villages/Kelurahan in Binjai Selatan Subdistrict, 2022....</i>	8
1.1.2 Jarak ke Ibukota Kecamatan dan Ibukota Kabupaten/Kota Menurut Desa/Kelurahan di Kecamatan Binjai Selatan (km), 2022 <i>Distance to the Subdistrict Capital and Regency/Municipal Capital by Villages/Kelurahan in Binjai Selatan Subdistrict (km), 2022.....</i>	9
<b>1.2 KEADAAN IKLIM</b>	
1.2.1 Pengamatan Unsur Iklim Menurut Bulan di Kecamatan Binjai Selatan, 2022 <i>Observation of Climate Elements by Month at Binjai Selatan Subdistrict, 2022 .....</i>	10
<b>2.1 WILAYAH ADMINISTRATIF</b>	
2.1.1 Jumlah Satuan Lingkungan Setempat (SLS) Menurut Desa/Kelurahan di Kecamatan Binjai Selatan, 2022 <i>Number of Rukun Warga and Rukun Tetangga by Villages'/Kelurahan in Binjai Selatan Subdistrict, 2022.....</i>	16
2.1.2 Klasifikasi Kelurahan Menurut Tingkat Perkembangan, 2022 <i>Classification of Subdistrict By Development Level, 2022 .....</i>	17
<b>2.2 SUMBER DAYA MANUSIA</b>	
2.2.1 Jumlah Pegawai Kantor Lurah Menurut Golongan dan Jenis Kelamin di Kecamatan Binjai Selatan, 2022 <i>Number of Civil Servants by Class and Sex, 2022 .....</i>	18
2.2.2 Jumlah Pegawai Negeri Sipil Kantor Lurah Kecamatan Binjai Selatan Menurut Tingkat Pendidikan dan Jenis Kelamin, 2022 <i>Number of Civil Servants Village Office of Binjai Selatan subdistrict Government by Educational Level and Sex, 2022 .....</i>	19



2.2.3	Jumlah Pegawai Kantor Camat Menurut Jenis Kelamin, dan Golongan di Kecamatan Binjai Selatan, 2022 <i>Number of Subdistrict Offices Civil Servants by Sex and Class in Binjai Selatan Sub District, 2022</i> .....	20
2.2.4	Jumlah Pegawai Negeri Sipil Pemerintah Daerah Kecamatan Binjai Selatan Menurut Tingkat Pendidikan dan Jenis Kelamin, 2022 <i>Number of Civil Servants of Binjai Selatan subdistrict Government by Educational Level and Sex, 2022</i> .....	21
2.2.5	Target dan Pencapaian Pajak Bumi dan Bangunan Menurut Kelurahan di Kecamatan Binjai Selatan, 2022 <i>Target and Realization of Land and Building Tax by Locality in Binjai Selatan Sub District, 2022</i> .....	22
<b>3.</b>	<b>PENDUDUK</b>	
3.1	<b>Penduduk, Distribusi Persentase Penduduk, Kepadatan Penduduk, Rasio Jenis Kelamin Penduduk Menurut Desa/Kelurahan di Kecamatan Binjai Selatan, 2022</b> <i>Population, Percentage Distribution of Population, Population Density, and Population Sex Ratio by Villages/Kelurahan in Binjai Selatan Subdistrict, 2022</i> .....	28
3.2	Jumlah Penduduk Menurut Kelompok Umur dan Jenis Kelamin di Kecamatan Binjai Selatan, 2022 <i>Population by Age Groups and Sex in Binjai Selatan Subdistrict, 2022</i>	30
3.3	Jumlah Penduduk Menurut Kelompok Umur dan Jenis Kelamin di Kelurahan Tanah Merah, Kecamatan Binjai Selatan, 2022 <i>Population by Age Groups and Sex in Tanah Merah Village, Binjai Selatan Subdistrict, 2022</i> .....	31
3.4	Jumlah Penduduk Menurut Kelompok Umur dan Jenis Kelamin di Kelurahan Bhakti Karya, Kecamatan Binjai Selatan, 2022 <i>Population by Age Groups and Sex in Bhakti Karya Village, Binjai Selatan Subdistrict, 2022</i> .....	32
3.5	Jumlah Penduduk Menurut Kelompok Umur dan Jenis Kelamin di Kelurahan Tanah Seribu, Kecamatan Binjai Selatan, 2022 <i>Population by Age Groups and Sex in Tanah Seribu Village, Binjai Selatan Subdistrict, 2022</i> .....	33

3.6	Jumlah Penduduk Menurut Kelompok Umur dan Jenis Kelamin di Kelurahan Pujidadi, Kecamatan Binjai Selatan, 2022 <i>Population by Age Groups and Sex in Pujidadi Village, Binjai Selatan Subdistrict, 2022</i> .....	34
3.7	Jumlah Penduduk Menurut Kelompok Umur dan Jenis Kelamin di Kelurahan Binjai Estate, Kecamatan Binjai Selatan, 2022 <i>Population by Age Groups and Sex in Binjai Estate Village, Binjai Selatan Subdistrict, 2022</i> .....	35
3.8	Jumlah Penduduk Menurut Kelompok Umur dan Jenis Kelamin di Kelurahan Rambung Barat, Kecamatan Binjai Selatan, 2022 <i>Population by Age Groups and Sex in Rambung Barat Village, Binjai Selatan Subdistrict, 2022</i> .....	36
3.9	Jumlah Penduduk Menurut Kelompok Umur dan Jenis Kelamin di Kelurahan Rambung Dalam, Kecamatan Binjai Selatan, 2022 <i>Population by Age Groups and Sex in Rambung Dalam Village, Binjai Selatan Subdistrict, 2022</i> .....	37
3.10	Jumlah Penduduk Menurut Kelompok Umur dan Jenis Kelamin di Kelurahan Rambung Timur, Kecamatan Binjai Selatan, 2022 <i>Population by Age Groups and Sex in Rambung Timur Village, Binjai Selatan Subdistrict, 2022</i> .....	38
<b>4.1</b>	<b>PENDIDIKAN</b>	
4.1.1	Banyaknya Desa <sup>1</sup> /Kelurahan yang Memiliki Fasilitas Sekolah Menurut Tingkat Pendidikan di Kecamatan Binjai Selatan, 2019–2021 <i>Number of Villages<sup>1</sup>/Kelurahan Having Educational Facilities by Educational Level in Binjai Selatan Subdistrict, 2019–2021</i> .....	50
4.1.2	Jumlah Sekolah Menurut Tingkat Pendidikan di Kecamatan Binjai Selatan, 2021/2022 dan 2022/2023 <i>Number of Schools by Educational Level in Binjai Selatan Subdistrict, 2021/2022 and 2022/2023</i> .....	51
4.1.3	Jumlah Guru Menurut Tingkat Pendidikan di Kecamatan Binjai Selatan, 2021/2022 dan 2022/2023 <i>Number of Teachers by Educational Level in Binjai Selatan Subdistrict, 2021/2022 and 2022/2023</i> .....	52

4.1.4	Jumlah Murid Menurut Tingkat Pendidikan di Kecamatan Binjai Selatan, 2021/2022 dan 2022/2023 <i>Number of Pupils by Educational Level in Binjai Selatan Subdistrict, 2021/2022 and 2022/2023.....</i>	53
4.1.5	Jumlah Sekolah, Murid, dan Guru SD Negeri dan Swasta Menurut Kelurahan di Kecamatan Binjai Selatan, 2022/2023 <i>Total of Public and Private Elementary Schools, Pupil and Teachers by Locality in Binjai Selatan Sub District, 2022/2023.....</i>	54
4.1.6	Jumlah Sekolah, Murid, dan Guru SLTP Negeri dan Swasta Menurut Kelurahan di Binjai Selatan, 2022/2023 <i>Total of Public and Private Junior High Schools, Pupil and Teachers by Locality in Binjai Selatan Sub District, 2022/2023.....</i>	55
4.1.7	Jumlah Sekolah, Murid, dan Guru SMA Negeri dan Swasta Menurut Kelurahan di Kecamatan Binjai Selatan, 2022/2023 <i>Total of Public and Private Senior High Schools, Pupil and Teachers by Locality in Binjai Selatan Sub District, 2022/2023.....</i>	56
4.1.8	Jumlah Sekolah, Murid, dan Guru SMK Negeri dan Swasta Menurut Kelurahan di Binjai Selatan, 2022/2023 <i>Total of Public and Private Vocational High Schools, Pupil and Teachers by Locality in Binjai Selatan Sub District, 2022/2023.....</i>	57
<b>4.2</b>	<b>KESEHATAN</b>	
4.2.1	Banyaknya Desa <sup>1</sup> /Kelurahan yang Memiliki Sarana Kesehatan Menurut Jenis Sarana Kesehatan di Kecamatan Binjai Selatan, 2019–2021 <i>Number of Villages<sup>1</sup>/Kelurahan Health Facilities by Type of Health Facilities in Binjai Selatan Subdistrict, 2019–2021.....</i>	58
4.2.2	Banyaknya Warga Penderita Kekurangan Gizi Menurut Desa/ Kelurahan di Kecamatan <b>Binjai Selatan</b> , 2020 <i>Number of People with Malnutrition by Villages/Kelurahan in Binjai Selatan Subdistrict, 2020.....</i>	59
4.2.3	Basis Program Keluarga Berencana Nasional di Kecamatan Binjai Selatan, 2022 <i>Basic Program of National Family in Binjai Selatan Subdistrict, 2022</i>	60

4.2.4	Banyaknya Pasangan Usia Subur (PUS) Yang Menggunakan dan Tidak Menggunakan Alat Kontrasepsi Menurut Kelurahan di Kecamatan Binjai Selatan, 2022 <i>Total of Fertile-Age Couples Using and Not Using Contraceptives According by Locality in Binjai Selatan Subdistrict, 2022.....</i>	61
4.2.5	Jumlah Peserta KB Aktif (PA) Menurut Kelurahan dan Jenis Alat Kontrasepsi yang Digunakan di Kecamatan Binjai Selatan, 2022 <i>Total of Active Acceptor of Family Planning by Locality and Type of Used Contraceptive Tool in Binjai Selatan Subdistrict, 2022 .....</i>	62
<b>4.3</b>	<b>PERUMAHAN DAN LINGKUNGAN</b>	
4.3.1	Banyaknya Desa/Kelurahan Menurut Sumber Air Minum Sebagian Besar Keluarga di Kecamatan Binjai Selatan, 2021 <i>Number of Villages/Kelurahan by Drinking Water Source of Majority Family in Binjai Selatan Subdistrict, 2021 .....</i>	63
4.3.2	Banyaknya Keluarga Menurut Desa/Kelurahan dan Jenis Pengguna Listrik di Kecamatan Binjai Selatan, 2021 <i>Number of Family by Villages/Kelurahan and Type of Electricity Consumer in Binjai Selatan Subdistrict, 2021.....</i>	64
4.3.3	Banyaknya Desa/Kelurahan Menurut Sumber Penerangan Jalan Utama Desa/Kelurahan di Kecamatan Binjai Selatan, 2021 <i>Number of Villages/Kelurahan by Source of Villages/Kelurahan's Main Street Illumination in Binjai Selatan Subdistrict, 2021 .....</i>	65
4.3.4	Banyaknya Desa/Kelurahan Menurut Penggunaan Fasilitas Tempat Buang Air Besar Sebagian Besar Keluarga di Kecamatan Binjai Selatan, 2021 <i>Number of Villages/Kelurahan by Toilet Facility Used by Majority Family in Binjai Selatan Subdistrict, 2021 .....</i>	66
4.3.5	Banyaknya Desa/Kelurahan Menurut Jenis Bahan Bakar untuk Memasak yang Digunakan Sebagian Besar Keluarga di Kecamatan Binjai Selatan, 2021 <i>Number of Villages/Kelurahan by Type of Cooking Fuel Used by Majority Family in Binjai Selatan Subdistrict, 2021 .....</i>	67

**4.4 AGAMA DAN SOSIAL LAINNYA**

4.4.1	Jumlah Tempat Peribadatan Menurut Desa/Kelurahan di Kecamatan Binjai Selatan, 2021 <i>Number of Worship Places by Villages/Kelurahan in Binjai Selatan Subdistrict, 2021</i> .....	68
4.4.2	Banyaknya Kejadian Bencana Alam Menurut Desa/Kelurahan dan Jenis Bencana Alam di Kecamatan Binjai Selatan, 2021 <i>Number of Natural Disaster Events by Villages/Kelurahan and Type of Natural Disaster in Binjai Selatan Subdistrict, 2021</i> .....	69
4.4.3	Banyaknya Korban Jiwa Akibat Bencana Alam Menurut Desa/Kelurahan dan Jenis Bencana Alam di Kecamatan Binjai Selatan, 2021 <i>Number of Fatalities Due to Natural Disasters by Villages/Kelurahan and Type of Natural Disaster in Binjai Selatan Subdistrict, 2021</i> .....	72
4.4.4	Keberadaan Fasilitas/Upaya Antisipasi/Mitigasi Bencana Alam Menurut Desa/Kelurahan di Kecamatan Binjai Selatan, 2021 <i>Existence of Facilities/Efforts for Anticipation/Mitigation of Natural Disasters by Villages/Kelurahan by Villages/Kelurahan in Binjai Selatan Subdistrict, 2021</i> .....	75
4.4.5	Banyaknya Desa/Kelurahan yang Memiliki Kelompok Kegiatan Olahraga Menurut Jenis Olahraga dan Ketersediaan Fasilitas/Lapangan Olahraga di Kecamatan Binjai Selatan, 2021 <i>Number of Villages/Kelurahan Having Sport Activities Groups by Type of Sport and Availability of Sport Facilities/Fields in Binjai Selatan Subdistrict, 2021</i> .....	77
<b>5.</b>	<b>PERTANIAN</b>	
5.1	Luas Panen Tanaman Sayuran dan Buah-buahan Semusim Menurut Jenis Tanaman di Kecamatan Binjai Selatan (ha), 2019–2022 <i>Harvested Area of Seasonal Vegetables and Fruits by Kind of Plant in Binjai Selatan Subdistrict (ha), 2019–2022</i> .....	93
5.2	Produksi Tanaman Sayuran dan Buah-buahan Semusim Menurut Jenis Tanaman di Kecamatan Binjai Selatan (kuintal), 2019–2022 <i>Production of Seasonal Vegetables and Fruits by Kind of Plant in Binjai Selatan Subdistrict (quintal), 2019–2022</i> .....	94

5.3	Luas Panen Tanaman Biofarmaka Menurut Jenis Tanaman di Kecamatan Binjai Selatan (m <sup>2</sup> ), 2019–2022 <i>Harvested Area of Medicinal Plants by Kind of Plant in Binjai Selatan Subdistrict (m<sup>2</sup>), 2019–2022</i> .....	95
5.4	Produksi Tanaman Biofarmaka Menurut Jenis Tanaman di Kecamatan Binjai Selatan (kg), 2019–2022 <i>Production of Medicinal Plants by Kind of Plant Subdistrict (kg), 2019–2022</i> .....	96
5.5	Luas Panen Tanaman Hias Menurut Jenis Tanaman di Kecamatan Binjai Selatan (m <sup>2</sup> ), 2019–2022 <i>Harvested Area of Ornamental Plants by Kind of Plant in Binjai Selatan Subdistrict (m<sup>2</sup>), 2019–2022</i> .....	97
5.6	Produksi Tanaman Hias Menurut Jenis Tanaman di Kecamatan Binjai Selatan (tangkai), 2019–2022 <i>Production of Ornamental Plants by Kind of Plant n Binjai Selatan Subdistrict (stalks), 2019–20212</i> .....	98
5.7	Produksi Buah-Buahan dan Sayuran Tahunan Menurut Jenis Tanaman di Kecamatan Binjai Selatan (kuintal), 2019–2022 <i>Production of Annual Fruits and Vegetables by Kind of Plant in Binjai Selatan Subdistrict (quintal), 2019–2022</i> .....	99
5.8	Luas Lahan (Ha) Menurut Penggunaan dan Kelurahan di Kecamatan Binjai Selatan, 2022 <i>Land Area (Ha) by Type of Utilization by Locality in Binjai Selatan Subdistrict, 2022</i> .....	100
5.9	Luas Lahan (Ha) Tegal/Kebun, Ladang, dan Lahan Sementara Tidak Diusahakan Menurut Kelurahan di Kecamatan Binjai Selatan, 2022 <i>Land Area (Ha) Tegal/Garden, Field/Huma and Temporary Land Not Provided According by Locality in Binjai Selatan Subdistrict, 2022</i> .....	101
5.10	Perkembangan Populasi Ternak Besar di Kecamatan Binjai Selatan, 2022 <i>Development Population Livestock in Binjai Selatan Subdistrict, 2022</i> .....	102
5.11	Pekembangan Populasi Ternak Kecil di Kecamatan Binjai Selatan, 2022 <i>Development Population Small Livestock in Binjai Selatan Subdistrict, 2022</i> .....	103

5.12	Populasi Ternak Unggas Menurut Jenis Ternak di Kecamatan Binjai Selatan, 2022 <i>Poultry Population by Type Livestock in Binjai Selatan Subdistrict, 2022</i> .....	104
<b>6.1</b>	<b>PARIWISATA</b>	
6.1.1	Jumlah Sarana Akomodasi Menurut Kelurahan dan Jenis Akomodasi di Kecamatan Binjai Selatan, 2021 <i>Number of Accomodation Facilities by Locality and Type of Accomodation in Binjai Selatan Sub District, 2021</i> .....	120
<b>6.2</b>	<b>TRANSPORTASI</b>	
6.2.1	Sarana Transportasi Antar Kelurahan Menurut Kelurahan di Kecamatan Binjai Selatan, 2021 <i>Road Conditions Inter-Locality According to The Locality in Binjai Selatan Sub District, 2021</i> .....	121
<b>6.3</b>	<b>KOMUNIKASI</b>	
6.3.1	Keberadaan Kantor pos/ Pos Pembantu/ Rumah Pos dan Perusahaan/Agen Jasa Ekspedisi Swasta Menurut Kelurahan di Kecamatan Binjai Selatan, 2021 <i>The Existence of Post Office/Auxiliary Post/ Post Houses and Companies/Private Expeditionary Service Agents According by Locality in Binjai Selatan Sub District, 2021</i> .....	123
6.3.2	Jumlah Menara Telepon Selular dan Operator Layanan Komunikasi Telepon Selular Menurut Kelurahan di Kecamatan Binjai Selatan, 2021 <i>Number of Base Transceiver Station (BTS) and Cellular Phone Communication Service Operators by Locality Sub District, 2021</i> .....	124
6.3.3	Kekuatan Sinyal Telepon Selular dan Jenis Sinyal Internet Telepon Selular Menurut Kelurahan di Kecamatan Binjai Selatan, 2021 <i>The Strength of Cellular Phone Signal by Locality in Binjai Selatan Sub District, 2021</i> .....	125

**7. PERBANKAN, KOPERASI, DAN PERDAGANGAN**

7.1	Banyaknya Sarana Lembaga Keuangan Bank Menurut Kelurahan dan Jenis Bank di Kecamatan Binjai Selatan, 2021 <i>Number of Bank by Locality and Type of Bank in Binjai Selatan Sub District, 2021</i> .....	131
7.2	Banyaknya Koperasi Aktif Menurut Kelurahan dan Jenis Koperasi di Kecamatan Binjai Selatan, 2021 <i>Number of Cooperatives by Locality and Type of Cooperatives in Binjai Selatan Sub District, 2021</i> .....	132
7.3	Banyaknya Sarana Perdagangan Menurut Kelurahan dan Jenis Sarana Perdagangan di Kecamatan Binjai Selatan, 2021 <i>Number of Trade Facilities by Locality and Type of Trade Facilities in Binjai Selatan Sub District, 2021</i> .....	134
7.4	Jumlah Rumah Tangga Pelanggan PDAM Menurut Kelurahan di Kecamatan Binjai Selatan, 2022 <i>Total of Customers PDAM by Locality in Binjai Selatan Sub District, 2022</i> .....	136

**8. PERBANDINGAN ANTAR KECAMATAN**

8.1	Luas Wilayah dan Persentase Wilayah Menurut Kecamatan di Kota Binjai, 2022..... <i>Total Area and Percentage Area by Sub District in Binjai Municipality, 2022</i> .....	144
8.2	Banyaknya Kelurahan dan Lingkungan Menurut Kecamatan di Kota Binjai, 2022..... <i>Number of Locality and Neighbourhoods by Sub District in Binjai Municipality, 2022</i> .....	145
8.3	Luas Wilayah, Jumlah Penduduk, dan Kepadatan Penduduk Menurut Kecamatan di Kota Binjai, 2022 ..... <i>Total Area, Number of Population and Population Density by Sub District in Binjai Municipality, 2022</i> .....	146
8.4	Jumlah Penduduk Menurut Jenis Kelamin dan Kecamatan di Kota Binjai, 2022..... <i>Number of Population by Sex and Sub District in Binjai Municipality, 2022</i> .....	148



8.5	Jumlah Sekolah Menurut Tingkat Pendidikan dan Kecamatan di Kota Binjai, 2022..... <i>Total of School by Education Level and Sub District in Binjai Municipality, 2022.....</i>	149
8.6	Jumlah Madrasah Menurut Tingkat Pendidikan dan Kecamatan di Kota Binjai, 2022..... <i>Total of Madrasah by Education Level and Sub District in Binjai Municipality, 2022.....</i>	150
8.7	Luas Lahan Sawah Menurut Kecamatan dan jenis Pengairan di Kota Binjai, 2022..... <i>Area of Wetland by Subdistrict and Type of Irrigation in Binjai Municipality, 2022.....</i>	151
8.8	Populasi ternak Besar dan Kecil di Kota Binjai, 2022 ..... <i>Population of Large Livestock and Small Livestock in Binjai Municipality, 2022.....</i>	152

## DAFTAR GAMBAR/LIST OF FIGURES

		Halaman Page
1.1	Luas Daerah menurut Desa Kelurahan (%) Kecamatan Binjai Selatan, 2022 ..... <i>Total Area by Village/Kelurahan (%) in Binjai Selatan Subdistrict, 2022</i> .....	6
1.2	Jarak ke Kantor Kecamatan Menurut Desa/Kelurahan di Kecamatan Binjai Selatan (km), 2021 ..... <i>Distance to the Subdistrict Office by Village/Kelurahan in Binjai Selatan Subdistrict (km), 2021</i> .....	7
2.1	Persentase Pegawai Kantor Lurah Menurut Jenis Kelamin, dan Golongan di Kecamatan Binjai Selatan, 2021 ..... <i>Percentage of Civil Servants of Subdistrict Offices by Sex and Class in Binjai Selatan Sub District, 2021</i> .....	15
3.1	Jumlah Penduduk Menurut Kelurahan di Kecamatan Binjai Selatan, 2022 (jiwa) ..... <i>Total Population by Locality in Binjai Selatan Subdistrict, 2022 (person)</i> .....	27
4.1	Jumlah Sekolah Menurut Tingkat Pendidikan di Kecamatan Binjai Selatan, 2021/2022 dan 2022/2023 ..... <i>Number of Schools by Educational Level in Binjai Selatan Subdistrict, 2021/2022 and 2022/2023</i> .....	49
5.1	Produksi Buah-Buahan dan Sayuran Tahunan Menurut Jenis Tanaman di Kecamatan Binjai Selatan (kuintal), 2022 ..... <i>Production of Annual Fruits and Vegetables by Kind of Plant in Binjai Selatan Subdistrict (quintal), 2022</i> .....	92
6.1	Jumlah Menara Telepon Selular dan Operator Layanan Komunikasi Telepon Selular Menurut Kelurahan di Kecamatan Binjai Selatan, 2021 ..... <i>Number of Base Transceiver Station (BTS) and Cellular Phone Communication Service Operators by Locality Sub District, 2021</i> .....	119
7.1	Jumlah Rumah Tangga Pelanggan PDAM Menurut Kelurahan di Kecamatan Binjai Selatan, 2022 ..... <i>Total of Customers PDAM by Locality in Binjai Selatan Sub District, 2022</i> .....	130

8.1	Banyaknya Kelurahan dan Lingkungan Menurut Kecamatan di Kota Binjai, 2022 ..... <i>Number of Locality and Neighbourhoods by Sub District in Binjai Municipality, 2022.....</i>	142
8.2	Persentase Jumlah Penduduk Menurut Kecamatan di Kota Binjai, 2022 ..... <i>Percentage of Population by Sub District in Blnjai Municipality, 2022</i>	143

<https://binjaikota.bps.go.id>

## PENJELASAN UMUM/EXPLANATORY NOTES

Tanda-tanda, satuan-satuan, dan lain-lainnya yang digunakan dalam publikasi ini adalah sebagai berikut:

*Symbols, measurement units, and acronyms which are used in this publication, are as follows:*

### 1. TANDA-TANDA/SYMBOLS

Data tidak tersedia/ <i>Data not available</i> .....	: ...
Tidak ada atau nol / <i>Null or zero</i> .....	: -
Data dapat diabaikan/ <i>Data negligible</i> .....	: 0
Tanda decimal/ <i>Decimal point</i> .....	: ,
Data tidak dapat ditampilkan/ <i>Not applicable</i> .....	: NA
Angka estimasi/ <i>Estimated figures</i> .....	: e
Angka diperbaiki/ <i>Revised figures</i> .....	: r
Angka sementara/ <i>Preliminary figures</i> .....	: x
Angka sangat sementara/ <i>Very preliminary figures</i> .....	: xx
Angka sangat sangat sementara/ <i>Very very preliminary figures</i> .....	: xxx

### 2. SATUAN/UNITS

barel/ <i>barrel</i> .....	: 158,99 liter/ <i>litres</i> = 1/6,2898 m <sup>3</sup>
hektar (ha)/ <i>hectare (ha)</i> .....	: 10 000 m <sup>2</sup>
kilometer (km)/ <i>kilometres (km)</i> .....	: 1 000 meter/ <i>meters (m)</i>
knot/ <i>knot</i> .....	: 1,8523 km/jam ( <i>km/hour</i> )
kuintal/ <i>quintal</i> .....	: 100 kg
KWh .....	: 1 000 Watt hour
MWh .....	: 1 000 KWh
liter (untuk beras)/ <i>litre (for rice)</i> .....	: 0,80 kg
MMSCF .....	: 1/35,3 m <sup>3</sup>
metrik ton (m.ton)/ <i>metric ton (m. ton)</i> .....	: 0,98421 long ton = 1 000 kg
ons/ <i>ounce</i> .....	: 28,31 gram/ <i>grams</i>
ton .....	: 1 000 kg

Satuan lain: buah, dus, butir, helai/lembar, kaleng, batang, pulsa, ton kilometer (ton-km), jam, menit, persen (%).

*Other units: unit, pack, pieces, sheet, tin, pulse, ton-kilometres(ton-km), hour, minute, percent (%).*

Perbedaan angka di belakang koma disebabkan oleh pembulatan angka.

*The difference in decimal numbers is caused by rounding.*




## DAFTAR SINGKATAN/LIST OF ABBREVIATION

SI	: Stasiun Iklim/ <i>Climate Station</i>
SMPK	: Stasiun Meterologi Pertanian Khusus/ <i>Special Agricultural Meteorological Station</i>
t.t	: Tempat tidur/ <i>Bed</i>
BCG	: Bacillus Calmette Guerin
DPT	: Difteri, Pertusis, Tetanus/ <i>Diphtheria, Tetanus, and Pertussis</i>
TT	: Tetanus Toxoid
IOT	: Industri Obat Tradisional/ <i>Traditional Medicine Industry</i>
IKOT	: Industri Kecil Obat Tradisional/ <i>Traditional Medicine Small Industry</i>
Alkes	: Alat kesehatan/ <i>Health Kits</i>
PKRT	: Perbekalan Kesehatan Rumah tangga/ <i>Household Health Logistics</i>
Kompl	: Komplemen/ <i>Complement</i>
IRTP	: Industri Pangan Produksi Rumah Tangga/ <i>Foods Home Industry</i>
PBF	: Pedagang Besar Farmasi/ <i>Pharmacy Whole-seller</i>
GFK	: Gudang Farmasi Kab/Kota/Regency/ <i>Municipality Pharmacy Warehouse</i>
RB	: Rumah Bersalin/ <i>Delivery House</i>
Pustu	: Puskesmas pembantu/ <i>Auxiliary Public Health Center</i>
BP	: Balai Pengobatan/ <i>Polyclinic</i>
TPS	: Tempat Pembuangan Sampah Sementara / <i>landfill</i>
Jamkesmas	: Jaminan kesehatan masyarakat miskin/ <i>Poor public health insurance</i>
PJKMU	: Program Jaminan Kesehatan Masyarakat Umum/ <i>General Public Health Insurance Program</i>
SIUP	: Surat Ijin Usaha Perdagangan/ <i>Trading Permission Letter</i>
TDP	: Tanda Daftar Perusahaan/ <i>Company Registration Identity</i>
API	: Angka Pengenal Importir/ <i>Importer's Identity Number</i>



**01**

**GEOGRAFI DAN IKLIM  
GEOGRAPHY AND CLIMATE**



**INFOGRAFIS  
PEMBATAS BAB 01**





**PENJELASAN TEKNIS**

1. Secara geografis, Kecamatan Binjai Selatan berada pada  $3^{\circ} 31' 40'' - 3^{\circ} 40' 2''$  Lintang Utara dan  $98^{\circ} 27' 3'' - 98^{\circ} 32' 32''$  Bujur Timur dan terletak 30 m di atas permukaan laut.
2. Wilayah Kecamatan Binjai Selatan seluas 29,96 km<sup>2</sup>. Batas area di sebelah Utara adalah Kecamatan Binjai Kota, di sebelah Timur berbatasan dengan Kecamatan Binjai Timur dan Kabupaten Deli Serdang di sebelah Selatan dan Barat berbatasan dengan Kabupaten Langkat.
3. Kecamatan Binjai Selatan adalah daerah yang beriklim tropis dengan 2 musim yaitu musim hujan dan musim kemarau. Musim hujan dan musim kemarau biasanya ditandai dengan jumlah hari hujan pada tiap bulan terjadinya musim.
4. Kecamatan Binjai Selatan terdiri dari 8 (delapan) kelurahan dan 61 (enam puluh satu) lingkungan. Adapun komposisi dari setiap kelurahan adalah sebagai berikut:
  - Kelurahan Tanah Merah terdiri dari 8 (delapan) lingkungan;
  - Kelurahan Bhakti Karya terdiri dari 5 (lima) lingkungan;
  - Kelurahan Tanah Seribu terdiri dari 7 (tujuh) lingkungan;
  - Kelurahan Pujidadi terdiri dari 8 (delapan) lingkungan;
  - Kelurahan Binjai Estate terdiri dari 13 (tiga belas) lingkungan;

**TECHNICAL NOTES**

1. *Geographically, Binjai Selatan Subdistrict is located at  $3^{\circ} 31' 40'' - 3^{\circ} 40' 2''$  North Latitude and  $98^{\circ} 27' 3'' - 98^{\circ} 32' 32''$  East Longitude and is located 30 m above sea level. sea.*
2. *The area of Binjai Selatan Subdistrict is 29,96 km<sup>2</sup>. The border area in the north is Binjai Kota subdistrict, in the east is bordered by Binjai Timur and Deli Serdang Regency, in the south and in the west, it is bordered by Langkat Regency.*
3. *Binjai Selatan Subdistrict is an area with a tropical climate with 2 seasons, namely the rainy season and the dry season. The rainy season and dry season are usually marked by the number of rainy days in each month of the season.*
4. *Binjai sub-district consists of 8 (eight) subdistricts and 61 (sixty one) neighborhoods. The composition of each kelurahan is as follows:*
  - *Tanah Merah Village consists of 8 (eight) neighborhoods;*
  - *Bhakti Karya Village consists of 5 (five) neighborhoods;*
  - *Tanah Seribu Village consists of 7 (seven) neighborhoods;*
  - *Pujidadi Village consists of 8 (eight) neighborhoods;*
  - *Binjai Estate Village consists of 13 (thirteen) neighborhoods;*
  - *Rambung Barat Village consists*

- Kelurahan Rambung Barat terdiri dari 6 (enam) lingkungan;
  - Kelurahan Rambung Dalam terdiri dari 7 (tujuh) lingkungan;
  - Kelurahan Rambung Timur terdiri dari 7 (tujuh) lingkungan;
5. Desa/Kelurahan Tepi Laut adalah desa/kelurahan yang sebagian atau seluruh wilayahnya bersinggungan langsung dengan laut, baik berupa pantai maupun tebing karang.
  6. Desa/Kelurahan bukan tepi laut adalah desa/kelurahan yang wilayahnya tidak bersinggungan langsung dengan laut.
  7. Desa/Kelurahan Lereng/Puncak adalah desa/kelurahan yang sebagian besar wilayahnya berada di puncak gunung/pegunungan atau terletak di antara puncak sampai lembah.
  8. Desa/Kelurahan lembah adalah desa/kelurahan yang wilayahnya sebagian besar merupakan daerah rendah yang terletak di antara dua gunung/pegunungan atau daerah yang mempunyai kedudukan lebih rendah dibandingkan daerah sekitarnya.
  9. Desa/Kelurahan Dataran adalah desa/kelurahan yang sebagian besar wilayahnya tampak datar, rata, dan membentang.
- of 6 (six) neighborhoods;
  - *Rambung Dalam Village consists of 7 (seven) neighborhoods;*
  - *Rambung Timur Village consists of 7 (seven) neighborhoods;*
5. *Coastal Village/Coastal Sub district is a village/Sub district which some areas are intersect/directly adjacent to the sea, either gently sloping/flat beach or cliffs/reef.*
  6. *Non Coastal Village/Non Coastal Sub district is a village which has no area that intersect/directly adjacent to the sea.*
  7. *Slope/Peak Village/Sub district is a village/Sub district which the largest part of village/Sub district lies on the highest part of mount/mountain or lies between the peak to the valley.*
  8. *Valley Village/Sub district area is a village/Sub district with the largest part of the village/Sub district is a low area between two mountains or area that have a position lower than the surrounding areas.*
  9. *Flat Village/Sub district is a village/ Subdistrict which the largest part of village1/Sub district looked plane, flat, and stretches.*

**ULASAN**

Binjai Selatan merupakan kecamatan dengan ketinggian rata-rata + 30 meter diatas permukaan laut, terletak pada posisi 3° 31' 40"–3° 40' 2" Lintang Utara dan 98° 27' 3"–98° 32' 32" Bujur Timur. Luas wilayah Kecamatan Binjai Selatan adalah berupa daratan seluas 29, 96 km<sup>2</sup>.

Secara administratif, wilayah Binjai Selatan memiliki batas-batas area sebagai berikut:

- Utara : Kecamatan Binjai Kota;
- Selatan : Kabupaten Langkat;
- Barat : Sungai Bingai dan Kabupaten Langkat;
- Timur : Sungai Mencirim, Kecamatan Binjai Timur dan Kabupaten Deli Serdang

Kecamatan Binjai Selatan adalah daerah yang beriklim tropis dengan 2 musim yaitu musim hujan dan musim kemarau. Musim hujan dan musim kemarau biasanya ditandai dengan jumlah hari hujan pada tiap bulan terjadinya musim. Curah hujan tertinggi terjadi di bulan November sebesar 624,00 mm dengan hari hujan sebanyak 21 hari dalam 1 bulan. Kemudian, curah hujan tertinggi kedua terjadi di bulan Desember sebesar 507 mm dengan hari hujan sebesar 18 hari

**DESCRIPTION**

*Binjai Selatan Sub District is a sub District with average height around 30 meters above mean sea level, it is located between 3° 31' 40" – 3° 40' 2" North Latitude and 98° 27' 3" – 98° 32' 32" East Longitude. Binjai Selatan Sub District area is shaped in land by 29,96km<sup>2</sup>.*

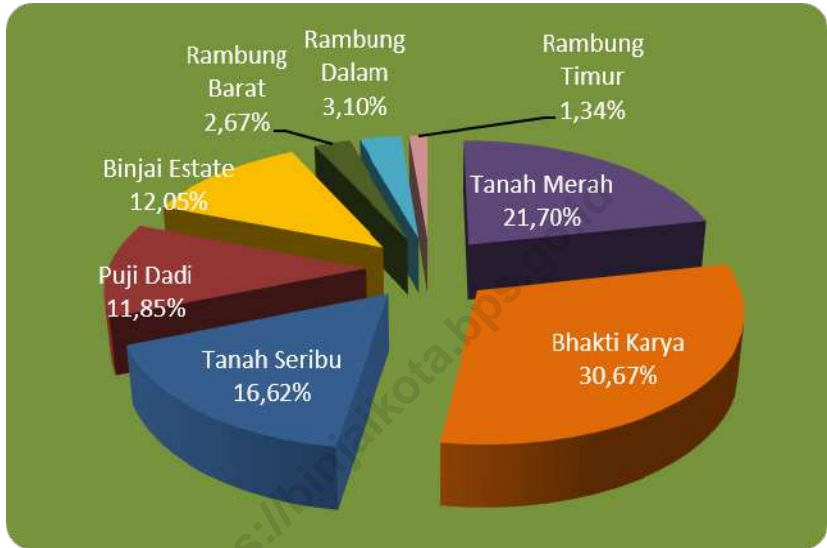
*On administrative term, Binjai Selatan Sub District has areas with the borders as ;*

- North : Binjai Kota Sub district;*
- South : Langkat Regency;*
- West : Bingai River and Langkat Regency;*
- East : Mencirim River, Binjai Timur Sub district and Deli Serdang Regency*

*Binjai Selatan is the Sub District which has tropical climate with 2 (two) seasons, namely rainy season and dry season. Rainy season and dry season are usually are marked by number of rainy days on each of seasons occuring. The highest rainfall occured in September as much 510,5 mm with 16 rainy days on a month. Then, the second highest rainfall occured in December as much 507 mm with 18 rainy days on a month*

**Gambar** 1.1  
**Figures**

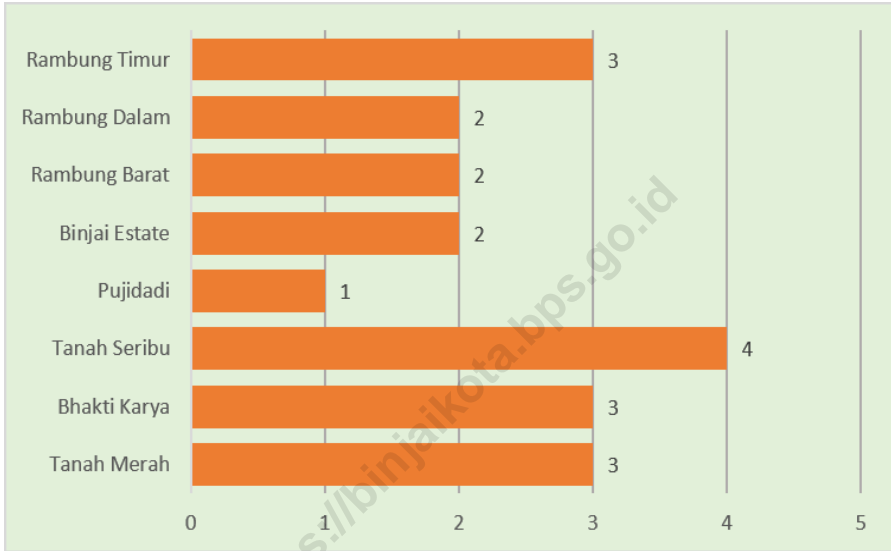
**Luas Daerah menurut Desa Kelurahan (%) Kecamatan Binjai Selatan, 2022**  
**Total Area by Village/Kelurahan (%) in Binjai Selatan Subdistrict, 2022**



Sumber/Source : Kantor Camat Binjai Selatan/Office of Binjai Selatan Subdistrict

**Gambar** 1.2  
**Figures**

**Jarak ke Kantor Kecamatan Menurut Desa/Kelurahan di Kecamatan Binjai Selatan (km), 2021**  
*Distance to the Subdistrict Office by Village/Kelurahan in Binjai Selatan Subdistrict (km), 2021*



Sumber/Source : BPS, Pendataan Potensi Desa (Podes) 2021/BPS-Statistics Indonesia, Village Potential Data Collecting 2021

## 1.1 KEADAAN GEOGRAFI GEOGRAPHY CONDITION

**Tabel 1.1.1** Luas Daerah Menurut Desa/Kelurahan di Kecamatan Binjai Selatan, 2022  
**Table** *Total Area by Villages/Kelurahan in Binjai Selatan Subdistrict, 2022*

Desa/Kelurahan <i>Village/Kelurahan</i>	Luas <i>Total Area</i> (km <sup>2</sup> /sq.km)	Persentase terhadap Luas <i>Kecamatan</i> <i>Percentage to Subdistrict Area</i>
(1)	(2)	(3)
Tanah Merah	6,50	21,70
Bhakti Karya	9,19	30,67
Tanah Seribu	4,98	16,62
Pujidadi	3,55	11,85
Binjai Estate	3,61	12,05
Rambung Barat	0,80	2,67
Rambung Dalam	0,93	3,10
Rambung Timur	0,40	1,34
<b>Binjai Selatan</b>	<b>29,96</b>	<b>100,00</b>

Catatan/Note: ...

Sumber/Source: BPS, Pendataan Potensi Desa (Podes) 2021/BPS-Statistics Indonesia, Village Potential Data Collecting 2021

**Tabel**  
**Table** 1.1.2

**Jarak ke Ibukota Kecamatan dan Ibukota Kabupaten/Kota Menurut Desa/Kelurahan di Kecamatan Binjai Selatan (km), 2022**  
***Distance to the Subdistrict Capital and Regency/Municipal Capital by Villages/Kelurahan in Binjai Selatan Subdistrict (km), 2022***

<b>Desa/Kelurahan</b> <b>Village/Kelurahan</b>	<b>Jarak ke Ibukota Kecamatan</b> <b>Distance to Subdistrict Capital</b>	<b>Jarak ke Ibukota Kabupaten/ Kota</b> <b>Distance to Regency/Municipal Capital</b>
(1)	(2)	(3)
Tanah Merah	3,00	5,00
Bhakti Karya	3,00	5,00
Tanah Seribu	4,00	6,00
Pujidadi	1,00	4,00
Binjai Estate	2,00	2,00
Rambung Barat	2,00	2,00
Rambung Dalam	2,00	2,00
Rambung Timur	3,00	1,00

Catatan/Note: ...

Sumber/Source: BPS, Pendataan Potensi Desa (Podes) 2021/BPS-Statistics Indonesia, Village Potential Data Collecting 2021



## 1.2 KEADAAN IKLIM CLIMATE CONDITION

**Tabel** 1.2.1 **Pengamatan Unsur Iklim Menurut Bulan di Kecamatan Binjai Selatan, 2022**  
**Table** *Observation of Climate Elements by Month at Binjai Selatan Subdistrict, 2022*

Bulan Month	Jumlah Curah Hujan Number of Precipitation (mm)	Jumlah Hari Hujan (hari) Number of Rainy Days (day)
(1)	(2)	(3)
Januari/January	275	11
Februari/February	280	10
Maret/March	235	10
April/April	396	19
Mei/May	204	12
Juni/June	172	12
Juli/July	308	13
Agustus/August	487	20
September/September	199	15
Oktober/October	378	24
November/November	563	26
Desember/December	403	16

Catatan/Note: ....

Sumber/Source: Dinas Ketahanan Pangan dan Pertanian Kota Binjai/Service of Food Security and Agriculture of Binjai Municipality

02

**PEMERINTAHAN  
GOVERNMENT**



INFOGRAFIS  
PEMBATAS BAB 02

<https://binjainkota.bps.go.id>



**PENJELASAN TEKNIS**

1. Kecamatan diatur sesuai dengan ketentuan Pasal 1 angka 24 Undang-Undang Republik Indonesia Nomor 23 Tahun 2014 tentang Pemerintahan Daerah yang menyatakan bahwa “Kecamatan atau yang disebut dengan nama lain adalah bagian wilayah dari Daerah kabupaten/kota yang dipimpin oleh camat..
2. Kelurahan adalah pembagian wilayah administratif di Indonesia di bawah kecamatan. Kelurahan merupakan wilayah kerja lurah sebagai perangkat daerah kota. Kelurahan dipimpin oleh seorang lurah yang berstatus sebagai Pegawai Negeri Sipil. Kelurahan merupakan unit pemerintahan terkecil setingkat dengan desa. Berbeda dengan desa, kelurahan memiliki hak mengatur wilayahnya lebih terbatas.
3. Satuan lingkungan setempat (SLS) adalah bagian wilayah dalam desa/kelurahan yang merupakan lingkungan kerja pelaksanaan pemerintahan desa/kelurahan. Syarat-syarat pembentukannya harus memperhatikan faktor jumlah penduduk, luas wilayah, letak, prasarana, dan sarana serta kondisi kemampuan ekonomi masyarakat.
4. Satuan Lingkungan Setempat (SLS) adalah satuan wilayah di bawah desa/kelurahan. Tingkatan

**TECHNICAL NOTES**

1. *Sub-districts are regulated in accordance with the provisions of Article 1 point 24 of the Law of the Republic of Indonesia Number 23 of 2014 concerning Regional Government which states that “Kecamatan or what is called by another name is part of the territory of the regency/city area led by the Camat.*
2. *Locality is the division of administrative areas in Indonesia under sub-districts. Locality is the work area of the lurah as an apparatus for the city area. The locality is headed by a lurah who has the status of a Civil Servant. Locality is the smallest government unit at the village level. Unlike the village, the locality has a more limited right to regulate its territory.*
3. *The local environmental unit (SLS) is the part of the area within the village/locality which is the working environment for the implementation of the village/locality government. The conditions for its formation must take into account the factors of population, area, location, infrastructure and facilities as well as the condition of the community's economic capacity.*
4. *Local Environmental Units (SLS) are regional units under the village/kelurahan. The level and name of*

dan nama SLS bisa berbeda antar daerah, seperti Rukun Tetangga (RT), Rukun Warga (RW), jorong, dusun, dan lingkungan.

5. Desa Swadaya adalah desa yang memiliki potensi tertentu tetapi dikelola dengan sebaik-baiknya.
6. Desa Swakarya adalah peralihan atau transisi dari desa swadaya menuju desa swasembada.
7. Desa Swasembada adalah desa yang masyarakatnya telah mampu memanfaatkan dan mengembangkan sumber daya alam dan potensinya sesuai dengan kegiatan pembangunan regional.

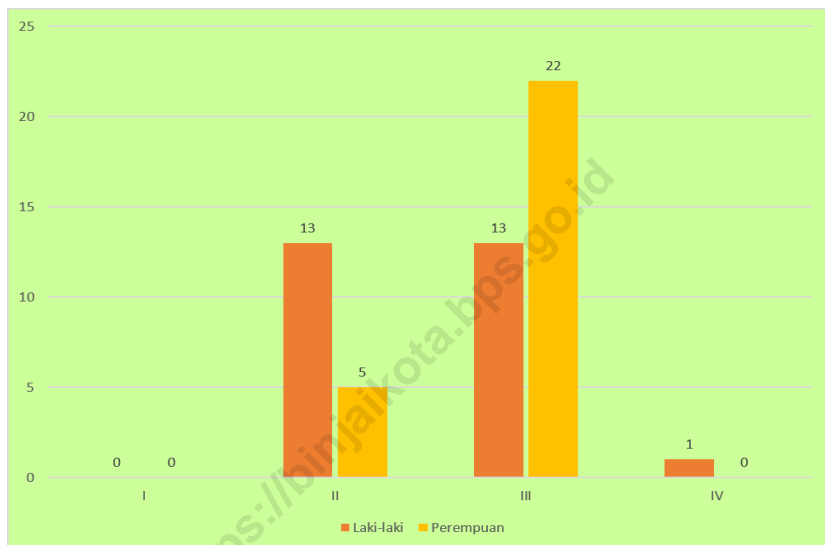
*the SLS can differ between regions, such as the Rukun Tetangga (RT), Rukun Warga (RW), jorong, hamlet, and neighborhood.*

5. *Self-help villages are villages that have certain potential but are managed as well as possible.*
6. *Swakarya Village is a transition or transition from a self-supporting village to a self-sufficient village.*
7. *Self-sufficient village is a village whose community has been able to utilize and develop natural resources and their potential in accordance with regional development activities..*

<https://binjaikota.hp5.np.id>

**Gambar 2.1**  
**Figures**

**Persentase Pegawai Kantor Lurah Menurut Jenis Kelamin, dan Golongan di Kecamatan Binjai Selatan, 2021**  
**Percentage of Civil Servants of Subdistrict Offices by Sex and Class in Binjai Selatan Sub District, 2021**



Sumber/Source : Kantor Lurah Se-kecamatan Binjai Selatan/Office of Subdistrict in Binjai Selatan Sub district

## 2.1 WILAYAH ADMINISTRATIF ADMINISTRATIVE AREA

**Tabel 2.1.1** Jumlah Satuan Lingkungan Setempat (SLS) Menurut Desa/Kelurahan di Kecamatan Binjai Selatan, 2022  
**Table** *Number of Rukun Warga and Rukun Tetangga by Villages'/Kelurahan in Binjai Selatan Subdistrict, 2022*

Desa/Kelurahan <i>Village/Kelurahan</i>	Satuan Lingkungan Setempat <i>Neighborhood</i>	Jumlah <i>Total</i>
(1)	(2)	(3)
Tanah Merah	Lingkungan	8
Bhakti Karya	Lingkungan	5
Tanah Seribu	Lingkungan	7
Pujidadi	Lingkungan	8
Binjai Estate	Lingkungan	13
Rambung Barat	Lingkungan	6
Rambung Dalam	Lingkungan	7
Rambung Timur	Lingkungan	7
<b>Binjai Selatan</b>	<b>Lingkungan</b>	<b>61</b>

Catatan/Note: ...

Sumber/Source: Kantor Camat Binjai Selatan/Office of Binjai Selatan Subdistrict

**Tabel**  
**Table** 2.1.2

**Klasifikasi Kelurahan Menurut Tingkat Perkembangan,  
2022**  
**Classification of Subdistrict By Development Level, 2022**

<b>Desa/Kelurahan Village/Kelurahan</b>	<b>Swadaya Self-help</b>	<b>Swakarya Self-developing</b>	<b>Swasembada Self-supporting</b>
(1)	(2)	(3)	(4)
Tanah Merah	-	-	√
Bhakti Karya	-	-	√
Tanah Seribu	-	-	√
Pujidadi	-	-	√
Binjai Estate	-	-	√
Rambung Barat	-	-	√
Rambung Dalam	-	-	√
Rambung Timur	-	-	√
<b>Binjai Selatan</b>	-	-	<b>8</b>

Catatan/Note: ...

Sumber/Source: Kantor Camat Binjai Selatan/Office of Binjai Selatan Subdistrict



## 2.2 SUMBER DAYA MANUSIA HUMAN RESOURCES

**Tabel 2.2.1** Jumlah Pegawai Kantor Lurah Menurut Golongan dan Jenis Kelamin di Kecamatan Binjai Selatan, 2022  
**Table** Number of Civil Servants by Class and Sex, 2022

Pemerintah Daerah <i>Local Government</i>	Laki-Laki <i>Male</i>	Perempuan <i>Female</i>	Jumlah <i>Total</i>
(1)	(2)	(3)	(4)
Golongan I	-	-	-
Golongan II	13	5	18
Golongan III	13	22	35
Golongan IV	1	0	1
<b>Binjai Selatan</b>	<b>27</b>	<b>27</b>	<b>54</b>

Catatan/Note: ...

Sumber/Source: Kantor Lurah Se-kecamatan Binjai Selatan/Office of Subdistrict in Binjai Selatan Sub district

**Tabel**  
**Table** 2.2.2

**Jumlah Pegawai Negeri Sipil Kantor Lurah Kecamatan Binjai Selatan Menurut Tingkat Pendidikan dan Jenis Kelamin, 2022**

**Number of Civil Servants Village Office of Binjai Selatan subdistrict Government by Educational Level and Sex, 2022**

<b>Tingkat Pendidikan</b> <b>Educational Level</b>	<b>Laki-Laki</b> <b>Male</b>	<b>Perempuan</b> <b>Female</b>	<b>Jumlah</b> <b>Total</b>
(1)	(2)	(3)	(4)
< SMA/Sederajat <i>Under Senior High School</i>	-	-	-
SMA/Sederajat <i>Senior High School</i>	14	11	25
Diploma I, Diploma II, Diploma III <i>Diploma I, Diploma II, Diploma III</i>	-	-	-
Diploma IV/Akta IV, S1/ Sarjana <i>Diploma IV, Under Graduate/Bachelor</i>	13	16	29
S2/Pasca Sarjana <i>Graduate</i>	-	-	-
S3/Doktor/Ph.D <i>Post Graduate</i>	-	-	-
<b>Jumlah/Total</b>	<b>27</b>	<b>27</b>	<b>54</b>

Catatan/Note: ...

Sumber/Source: Kantor Lurah Se-kecamatan Binjai Selatan/Office of Subdistrict in Binjai Selatan Sub district

**Tabel** 2.2.3  
**Table**

**Jumlah Pegawai Kantor Camat Menurut Jenis Kelamin,  
dan Golongan di Kecamatan Binjai Selatan, 2022**  
**Number of Subdistrict Offices Civil Servants by Sex and Class  
in Binjai Selatan Sub District, 2022**

<b>Pemerintah Daerah</b> <i>Local Government</i>	<b>Laki-Laki</b> <i>Male</i>	<b>Perempuan</b> <i>Female</i>	<b>Jumlah</b> <i>Total</i>
(1)	(2)	(3)	(4)
Golongan I	-	-	-
Golongan II	2	1	3
Golongan III	5	4	9
Golongan IV	1	-	1
<b>Binjai Selatan</b>	<b>8</b>	<b>5</b>	<b>13</b>

Catatan/Note: ...

Sumber/Source: Kantor Kecamatan Binjai Selatan/Office of Binjai Selatan Sub district

**Tabel** 2.2.4  
**Table**

**Jumlah Pegawai Negeri Sipil Pemerintah Daerah  
Kecamatan Binjai Selatan Menurut Tingkat Pendidikan  
dan Jenis Kelamin, 2022**  
*Number of Civil Servants of Binjai Selatan subdistrict  
Government by Educational Level and Sex, 2022*

<b>Tingkat Pendidikan</b> <i>Educational Level</i>	<b>Laki-Laki</b> <i>Male</i>	<b>Perempuan</b> <i>Female</i>	<b>Jumlah</b> <i>Total</i>
(1)	(2)	(3)	(4)
< SMA/Sederajat <i>Under Senior High School</i>	-	-	-
SMA/Sederajat <i>Senior High School</i>	4	3	7
Diploma I, Diploma II, Diploma III <i>Diploma I, Diploma II, Diploma III</i>	-	-	-
Diploma IV/Akta IV, S1/ Sarjana <i>Diploma IV, Under Graduate/Bachelor</i>	4	2	6
S2/Pasca Sarjana <i>Graduate</i>	1	-	-
S3/Doktor/Ph.D <i>Post Graduate</i>	-	-	-
<b>Jumlah/Total</b>	<b>8</b>	<b>5</b>	<b>13</b>

Catatan/Note: ...

Sumber/Source: Kantor Kecamatan Binjai Selatan/Office of Binjai Selatan Sub district

**Tabel**  
**Table** 2.2.5

**Target dan Pencapaian Pajak Bumi dan Bangunan Menurut Kelurahan di Kecamatan Binjai Selatan, 2022**  
**Target and Realization of Land and Building Tax by Locality in Binjai Selatan Sub District, 2022**

<b>Desa/Kelurahan</b> <b>Village/Kelurahan</b>	<b>Target</b> <b>(Rp)</b> <b>Target</b>	<b>Pencapaian</b> <b>(Rp)</b> <b>Realization</b>	<b>Persentase</b> <b>Percentage</b>
(1)	(2)	(3)	(4)
Tanah Merah	3 160 603 564	200 664 365	6,35
Binjai Estate	2 489 834 843	329 700 636	13,24
Tanah Seribu	1 409 083 018	129 943 833	9,22
Pujidadi	2 405 387 207	207 641 231	8,63
Rambung Dalam	852 176 087	91 327 863	10,72
Rambung Barat	742 163 992	93 059 736	12,54
Rambung Timur	514 724 849	72 889 483	14,16
Bhakti Karya	1 703 236 456	137 956 143	8,10
<b>Binjai Selatan</b>	<b>13 227 210 017</b>	<b>1 263 183 290</b>	<b>9,51</b>

Catatan/Note: ...

Sumber/Source: Badan Pengelolaan Keuangan, Pendapatan dan Aset Daerah Kota Binjai/Service of Finance, Revenue and Asset Management of Binjai Municipality

**03**

**PENDUDUK  
POPULATION**

<https://binjainkota.bps.go.id>



**INFOGRAFIS  
PEMBATAS BAB 03**



**PENJELASAN TEKNIS**

1. Penduduk Indonesia adalah semua orang yang berdomisili di wilayah teritorial Indonesia selama 6 bulan atau lebih dan atau mereka yang berdomisili kurang dari 6 bulan tetapi bertujuan menetap.
2. Laju pertumbuhan penduduk adalah angka yang menunjukkan persentase penambahan penduduk dalam jangka waktu tertentu.
3. Kepadatan penduduk adalah rasio banyaknya penduduk per kilometer persegi.
4. Rasio jenis kelamin adalah perbandingan antara penduduk laki-laki dan penduduk perempuan pada suatu wilayah dan waktu tertentu. Biasanya dinyatakan dengan banyaknya penduduk laki-laki untuk 100 penduduk perempuan.
5. Distribusi penduduk adalah pola persebaran penduduk di suatu wilayah, baik berdasarkan batas-batas geografis maupun berdasarkan batas-batas administrasi pemerintahan.
6. Rumah tangga adalah seseorang atau sekelompok orang yang mendiami sebagian atau seluruh bangunan fisik/sensus dan biasanya tinggal bersama serta pengelolaan makan dari satu dapur. Yang dimaksud makan dari satu dapur adalah jika pengurusan kebutuhan sehari-harinya dikelola

**TECHNICAL NOTES**

1. *The population of Indonesia are all residents of the entire territory of Indonesia who have stayed for six months or longer, and those who intended to stay more than six months even though their length of stay is less than six months.*
2. *The growth rate of population is the number that show percentage of population growth within a specified period.*
3. *Population density is ratio of population per square kilometer.*
4. *Sex ratio is the ratio of males population to females population in a given area and time, usually expressed as the number of males for every 100 females.*
5. *Population distribution is the pattern of population distribution in an area, either by geographic boundaries or by government administrative boundaries.*
6. *Household is an individual or group of people living in a physical/census building unit or part of it and usually commit on a common provision for food and other essentials of living. Common provision for food means one organising daily needs for all of household members.*



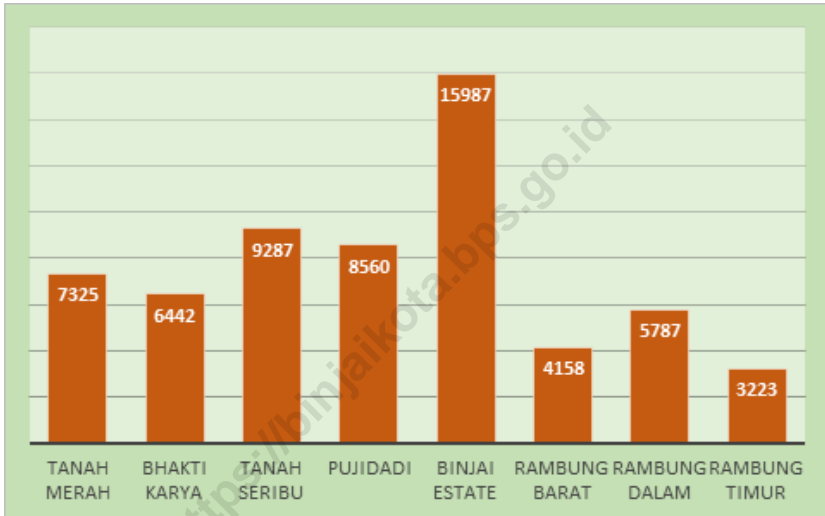
bersama-sama menjadi satu.

7. Anggota rumah tangga adalah semua orang yang biasanya bertempat tinggal di suatu rumah tangga, baik yang berada di rumah pada waktu pencacahan maupun yang sementara tidak ada.
  8. Rata-rata anggota rumah tangga adalah angka yang menunjukkan rata-rata jumlah anggota rumah tangga per rumah tangga.
7. *Household member are those who usually lives in a household regardless of their location at the time of enumeration.*
  8. *Average household size is the average number of household members per household.*

<https://binjaikota.bps.go.id>

**Gambar** 3.1  
**Figures**

**Jumlah Penduduk Menurut Kelurahan di Kecamatan Binjai Selatan, 2022 (jiwa)**  
**Total Population by Locality in Binjai Selatan Subdistict , 2022 (person)**



Sumber/Source : Dinas Kependudukan dan Catatan Sipil Kota Binjai

### 3. PENDUDUK POPULATION

**Tabel 3.1 Penduduk, Distribusi Persentase Penduduk, Kepadatan Penduduk, Rasio Jenis Kelamin Penduduk Menurut Desa/Kelurahan di Kecamatan Binjai Selatan, 2022**  
*Population, Percentage Distribution of Population, Population Density, and Population Sex Ratio by Villages/Kelurahan in Binjai Selatan Subdistrict, 2022*

Desa/Kelurahan Village/Kelurahan	Penduduk/Population		
	Laki-Laki/Male	Perempuan/Female	Jumlah/Total
(1)	(2)	(3)	(4)
Tanah Merah	3 669	3 656	7 325
Bhakti Karya	3 257	3 185	6 442
Tanah Seribu	4 603	4 681	9 287
Pujidadi	4 327	4 233	8 560
Binjai Estate	8 050	7 937	15 987
Rambung Barat	2 002	2 156	4 158
Rambung Dalam	2 911	2 876	5 787
Rambung Timur	1 571	1 652	3 223
<b>Binjai Selatan</b>	<b>30 390</b>	<b>30 376</b>	<b>60 769</b>

Lanjutan Tabel/*Continued Table 3.1*

<b>Desa/Kelurahan Village/Kelurahan</b>	<b>Persentase Penduduk Percentage of Total Population</b>	<b>Kepadatan Penduduk (per Km<sup>2</sup>) Population Density per sq.km</b>	<b>Rasio Jenis Kelamin Penduduk Population Sex Ratio</b>
(1)	(5)	(6)	(7)
Tanah Merah	12,05	1 127	100,36
Bhakti Karya	10,60	701	102,26
Tanah Seribu	15,28	1 865	98,33
Pujidadi	14,09	2 411	102,22
Binjai Estate	26,31	4 429	101,42
Rambung Barat	6,84	5 198	92,86
Rambung Dalam	9,52	6 223	101,22
Rambung Timur	5,30	8 058	95,10
<b>Binjai Selatan</b>	<b>100,00</b>	<b>2 028</b>	<b>100,05</b>

Catatan/Note: ...

Sumber/Source: Dinas Kependudukan dan Catatan Sipil Kota Binjai

**Tabel**  
**Table** 3.2

**Jumlah Penduduk Menurut Kelompok Umur dan Jenis Kelamin di Kecamatan Binjai Selatan, 2022**  
**Population by Age Groups and Sex in Binjai Selatan Subdistrict, 2022**

Kelompok Umur Age Groups	Jenis Kelamin/Sex		
	Laki-Laki Male	Perempuan Female	Jumlah Total
(1)	(2)	(3)	(4)
0-4	1 764	1 620	3 384
5-9	2 811	2 525	5 336
10-14	2 965	2 625	5 590
15-19	2 512	2 377	4 889
20-24	2 509	2 497	5 006
25-29	2 422	2 359	4 781
30-34	2 353	2 382	4 735
35-39	2 435	2 530	4 965
40-44	2 490	2 548	5 038
45-49	2 023	2 033	4 056
50-54	1 836	1 944	3 780
55-59	1 406	1 589	2 995
60-64	1 134	1 300	2 434
65-69	813	903	1 716
70-74	479	582	1 061
>74	438	562	1 000
<b>Binjai Selatan</b>	<b>30 390</b>	<b>30 376</b>	<b>60 766</b>

Catatan/Note: ...

Sumber/Source: Dinas Kependudukan dan Catatan Sipil Kota Binjai

**Tabel** 3.3  
**Table**

**Jumlah Penduduk Menurut Kelompok Umur dan Jenis Kelamin di Kelurahan Tanah Merah, Kecamatan Binjai Selatan, 2022**  
*Population by Age Groups and Sex in Tanah Merah Village, Binjai Selatan Subdistrict, 2022*

Kelompok Umur <i>Age Groups</i>	Jenis Kelamin/Sex		
	Laki-Laki <i>Male</i>	Perempuan <i>Female</i>	Jumlah <i>Total</i>
(1)	(2)	(3)	(4)
0-4	214	207	421
5-9	367	287	654
10-14	353	357	710
15-19	314	289	603
20-24	315	329	644
25-29	297	277	574
30-34	271	273	544
35-39	299	320	619
40-44	309	318	627
45-49	262	249	511
50-54	228	239	467
55-59	149	157	306
60-64	126	138	264
65-69	75	93	168
70-74	37	65	102
>74	53	58	111
<b>Tanah Merah</b>	<b>3 669</b>	<b>3 656</b>	<b>7 325</b>

Catatan/Note: ...

Sumber/Source: Dinas Kependudukan dan Catatan Sipil Kota Binjai

**Tabel**  
**Table** 3.4

**Jumlah Penduduk Menurut Kelompok Umur dan Jenis Kelamin di Kelurahan Bhakti Karya, Kecamatan Binjai Selatan, 2022**  
*Population by Age Groups and Sex in Bhakti Karya Village, Binjai Selatan Subdistrict, 2022*

Kelompok Umur <i>Age Groups</i>	Jenis Kelamin/Sex		
	Laki-Laki <i>Male</i>	Perempuan <i>Female</i>	Jumlah <i>Total</i>
(1)	(2)	(3)	(4)
0-4	180	181	361
5-9	327	258	585
10-14	297	270	567
15-19	270	265	535
20-24	280	234	514
25-29	240	266	506
30-34	257	242	499
35-39	264	276	540
40-44	278	302	580
45-49	228	206	434
50-54	198	191	389
55-59	155	150	305
60-64	111	132	243
65-69	89	84	173
70-74	40	60	100
>74	43	68	111
<b>Bhakti Karya</b>	<b>3 257</b>	<b>3 185</b>	<b>6 442</b>

Catatan/Note: ...

Sumber/Source: Dinas Kependudukan dan Catatan Sipil Kota Binjai

**Tabel** 3.5  
**Table**

**Jumlah Penduduk Menurut Kelompok Umur dan Jenis Kelamin di Kelurahan Tanah Seribu, Kecamatan Binjai Selatan, 2022**  
*Population by Age Groups and Sex in Tanah Seribu Village, Binjai Selatan Subdistrict, 2022*

Kelompok Umur <i>Age Groups</i>	Jenis Kelamin/Sex		Jumlah <i>Total</i>
	Laki-Laki <i>Male</i>	Perempuan <i>Female</i>	
(1)	(2)	(3)	(4)
0-4	316	276	592
5-9	389	428	817
10-14	444	410	854
15-19	353	362	715
20-24	366	410	776
25-29	361	357	718
30-34	380	390	770
35-39	371	384	755
40-44	394	386	780
45-49	321	316	637
50-54	265	263	528
55-59	207	236	443
60-64	171	187	358
65-69	124	128	252
70-74	80	69	149
>74	61	79	140
<b>Tanah Seribu</b>	<b>4 603</b>	<b>4 681</b>	<b>9 284</b>

Catatan/Note: ...

Sumber/Source: Dinas Kependudukan dan Catatan Sipil Kota Binjai



**Tabel** 3.6  
**Table**

**Jumlah Penduduk Menurut Kelompok Umur dan Jenis Kelamin di Kelurahan Pujidadi, Kecamatan Binjai Selatan, 2022**  
**Population by Age Groups and Sex in Pujidadi Village, Binjai Selatan Subdistrict, 2022**

Kelompok Umur Age Groups	Jenis Kelamin/Sex		
	Laki-Laki Male	Perempuan Female	Jumlah Total
(1)	(2)	(3)	(4)
0-4	249	231	480
5-9	419	379	798
10-14	444	371	815
15-19	349	300	649
20-24	394	335	729
25-29	365	361	726
30-34	344	363	707
35-39	334	372	706
40-44	354	312	666
45-49	237	254	491
50-54	241	292	533
55-59	198	233	431
60-64	176	181	357
65-69	115	109	224
70-74	62	81	143
>74	46	59	105
<b>Pujidadi</b>	<b>4 327</b>	<b>4 233</b>	<b>8 560</b>

Catatan/Note: ...

Sumber/Source: Dinas Kependudukan dan Catatan Sipil Kota Binjai

**Tabel**  
**Table** 3.7

**Jumlah Penduduk Menurut Kelompok Umur dan Jenis Kelamin di Kelurahan Binjai Estate, Kecamatan Binjai Selatan, 2022**  
*Population by Age Groups and Sex in Binjai Estate Village, Binjai Selatan Subdistrict, 2022*

Kelompok Umur <i>Age Groups</i>	Jenis Kelamin/Sex		
	Laki-Laki <i>Male</i>	Perempuan <i>Female</i>	Jumlah <i>Total</i>
(1)	(2)	(3)	(4)
0-4	471	398	869
5-9	771	654	1425
10-14	814	673	1487
15-19	666	628	1294
20-24	633	653	1286
25-29	629	634	1263
30-34	627	610	1237
35-39	640	642	1282
40-44	627	691	1318
45-49	535	538	1073
50-54	479	530	1009
55-59	368	411	779
60-64	304	346	650
65-69	216	240	456
70-74	150	153	303
>74	120	136	256
<b>Binjai Estate</b>	<b>8 050</b>	<b>7 937</b>	<b>15 987</b>

Catatan/Note: ...

Sumber/Source: Dinas Kependudukan dan Catatan Sipil Kota Binjai

**Tabel 3.8**  
**Table**

**Jumlah Penduduk Menurut Kelompok Umur dan Jenis Kelamin di Kelurahan Rambung Barat, Kecamatan Binjai Selatan, 2022**

**Population by Age Groups and Sex in Rambung Barat Village, Binjai Selatan Subdistrict, 2022**

Kelompok Umur Age Groups	Jenis Kelamin/Sex		Jumlah Total
	Laki-Laki Male	Perempuan Female	
(1)	(2)	(3)	(4)
0-4	96	115	211
5-9	168	160	328
10-14	195	202	397
15-19	176	176	352
20-24	170	156	326
25-29	156	156	312
30-34	132	159	291
35-39	151	163	314
40-44	170	168	338
45-49	145	158	303
50-54	135	135	270
55-59	111	134	245
60-64	67	87	154
65-69	63	72	135
70-74	32	50	82
>74	35	65	100
<b>Rambung Barat</b>	<b>2 002</b>	<b>2 156</b>	<b>4 158</b>

Catatan/Note: ...

Sumber/Source: Dinas Kependudukan dan Catatan Sipil Kota Binjai

**Tabel 3.9**  
**Table**

**Jumlah Penduduk Menurut Kelompok Umur dan Jenis Kelamin di Kelurahan Rambung Dalam, Kecamatan Binjai Selatan, 2022**

***Population by Age Groups and Sex in Rambung Dalam Village, Binjai Selatan Subdistrict, 2022***

Kelompok Umur <i>Age Groups</i>	Jenis Kelamin/Sex		Jumlah <i>Total</i>
	Laki-Laki <i>Male</i>	Perempuan <i>Female</i>	
(1)	(2)	(3)	(4)
0-4	159	137	296
5-9	247	232	479
10-14	290	218	508
15-19	255	234	489
20-24	226	243	469
25-29	245	191	436
30-34	232	221	453
35-39	239	252	491
40-44	221	235	456
45-49	192	204	396
50-54	192	189	381
55-59	135	166	301
60-64	110	129	239
65-69	75	99	174
70-74	49	66	115
>74	44	60	104
<b>Rambung Dalam</b>	<b>2 911</b>	<b>2 876</b>	<b>5 787</b>

Catatan/Note: ...

Sumber/Source: Dinas Kependudukan dan Catatan Sipil Kota Binjai

**Tabel** 3.10  
**Table**

**Jumlah Penduduk Menurut Kelompok Umur dan Jenis Kelamin di Kelurahan Rambung Timur, Kecamatan Binjai Selatan, 2022**  
**Population by Age Groups and Sex in Rambung Timur Village, Binjai Selatan Subdistrict, 2022**

Kelompok Umur Age Groups	Jenis Kelamin/Sex		
	Laki-Laki Male	Perempuan Female	Jumlah Total
(1)	(2)	(3)	(4)
0-4	79	75	154
5-9	123	127	250
10-14	128	124	252
15-19	129	123	252
20-24	125	137	262
25-29	129	117	246
30-34	110	124	234
35-39	137	121	258
40-44	137	136	273
45-49	103	108	211
50-54	98	105	203
55-59	83	102	185
60-64	69	100	169
65-69	56	78	134
70-74	29	38	67
>74	36	37	73
<b>Rambung Timur</b>	<b>1 571</b>	<b>1 652</b>	<b>3 223</b>

Catatan/Note: ...

Sumber/Source: Dinas Kependudukan dan Catatan Sipil Kota Binjai

04

**SOSIAL DAN KESEJAHTERAAN RAKYAT**  
***SOCIAL AND WELFARE***



INFOGRAFIS  
PEMBATAS BAB 01

<https://binjaikota.bps.go.id>



**PENJELASAN TEKNIS**

1. Tidak/belum pernah sekolah adalah mereka yang tidak pernah atau belum pernah terdaftar dan tidak pernah atau belum pernah aktif mengikuti pendidikan di suatu jenjang pendidikan formal. Termasuk juga yang tamat/belum tamat taman kanak-kanak tetapi tidak melanjutkan ke sekolah dasar.
2. Masih bersekolah adalah mereka yang terdaftar dan aktif mengikuti pendidikan formal dan nonformal (Paket A, B, atau C), baik pendidikan dasar, menengah maupun pendidikan tinggi. Bagi mahasiswa yang sedang cuti dianggap masih bersekolah.
3. Tidak bersekolah lagi adalah mereka yang pernah terdaftar dan aktif mengikuti pendidikan di suatu jenjang pendidikan formal dan nonformal (Paket A, B, atau C), tetapi pada saat pencacahan tidak lagi terdaftar dan tidak aktif mengikuti pendidikan.
4. Tamat sekolah adalah menyelesaikan pelajaran yang ditandai dengan lulus ujian akhir pada kelas atau tingkat terakhir suatu jenjang pendidikan di sekolah negeri maupun swasta dengan mendapatkan tanda tamat belajar/ijazah. Seseorang yang belum mengikuti pelajaran pada kelas tertinggi tetapi telah mengikuti ujian akhir dan lulus dianggap tamat sekolah.

**TECHNICAL NOTES**

1. *Not/never attending school is someone who has never attended or never been registered in a formal education, such as primary, secondary, and tertiary education. Those who just completed kindergarten are considered as never attended school.*
2. *Attending school is someone who is currently attending primary, secondary, or tertiary education, including package A, package B, or package C. College student who postpones his/her study is considered as attending school.*
3. *Not attending school anymore is someone who had enrolled and participated in formal and non-formal education in the past including package A, package B, or package C, but currently does not attend school.*
4. *Completed particular level of education is someone who has completed particular level of education in private or public school and accepting graduation certificate. Someone who has never attended the highest grade but passed the final exam is considered as completed particular level of education.*



5. Dapat membaca dan menulis artinya dapat membaca dan menulis kata-kata/kalimat sederhana dengan suatu aksara tertentu.
  6. Jalur Pendidikan di Indonesia terdiri atas 1) pendidikan formal, 2) pendidikan nonformal, dan 3) pendidikan informal yang ketiganya dapat saling melengkapi dan memperkaya (Undang-Undang No. 20 Tahun 2013 tentang Sistem Pendidikan Nasional).
  7. Jenjang Pendidikan Formal terdiri atas pendidikan dasar, pendidikan menengah, dan pendidikan tinggi. Jenis pendidikan yang diajarkan mencakup pendidikan umum, kejuruan, akademik, profesi, vokasi, keagamaan, dan khusus.
    - a. Pendidikan Dasar berbentuk Sekolah Dasar (SD) dan Madrasah Ibtidaiyah (MI) atau bentuk lain yang sederajat serta Sekolah Menengah Pertama (SMP) dan Madrasah Tsanawiyah (MTs), atau bentuk lain yang sederajat;
    - b. Pendidikan Menengah berbentuk Sekolah Menengah Atas (SMA), Madrasah Aliyah (MA), Sekolah Menengah Kejuruan (SMK), dan Madrasah Aliyah Kejuruan (MAK), atau bentuk lain yang sederajat;
    - c. Pendidikan Tinggi
5. *Able to read and write is the ability to read and write at least a simple sentence in any letter of alphabets.*
  6. *The Education System in Indonesia consists of 1) a formal education, 2) non-formal education, and 3) informal education that all three can be complementary and enriching (Law No. 20 Year 2013 about The National Education System).*
  7. *The Formal Education Level consists of primary education, secondary education, and high education. The kind of education that taught consists of general education, vocational, academic, professional, religious, and specific education.*
    - a. *The Primary Education consists of Elementary School and Islamic Elementary School or other equivalent forms and Junior High School and MTs, or other equivalent forms.*
    - b. *The Secondary Education consists of the senior high school, MA, Vocational School, and Vocational Madrasah Aliyah, or other equivalent forms.*
    - c. *The High Education consists*

merupakan jenjang pendidikan setelah pendidikan menengah yang mencakup program pendidikan diploma, sarjana, magister, spesialis, dan doktor yang diselenggarakan oleh perguruan tinggi. Perguruan tinggi dapat berbentuk akademi, politeknik, sekolah tinggi, institut, atau universitas;

*of the education level after the secondary education that consists of diplomas, bachelor, master, specialist, and doctoral degrees that are held by the college. The colleges can be academy, polytechnic, high school, institute, or university.*

8. Data dari Dinas Pendidikan Kota Binjai : data sekolah, kelas, guru dan murid yang dicantumkan adalah data hingga periode 09 Desember 2018, di input oleh masing-masing Operator Sekolah ke dalam Data Pokok Pendidikan. Jumlah kelas yang didata adalah seluruh ruang kelas dengan kondisi baik, rusak ringan, rusak sedang, rusak berat dan rusak total. Jumlah kelas yang didata tidak termasuk ruang UKS, Perpustakaan dan Laboratorium. Jumlah guru yang didata adalah guru dengan status kepegawaian Pegawai Negeri Sipil, Guru Tetap Yayasan/Pegawai Tidak Tetap, Guru Tidak Tetap, Bantu Pusat dan Honorer.
  9. Rumah Sakit adalah tempat pemeriksaan dan perawatan kesehatan, biasanya berada di bawah pengawasan dokter/tenaga medis, yang melayani penderita yang sakit untuk berobat rawat jalan atau rawat
8. *Data from Binjai Municipality Office of Education : the school, class, teacher and student data included are data up to the period of December 9, 2018 inputted by each School Operator into the Principal Data of Education. The number of classes recorded are all classrooms with good condition, lightly damaged, moderately damaged, heavily damaged and totally damaged. The number of classes recorded does not include UKS, Library and Laboratory space. Number of teachers who are recorded are teachers with civil service status, civil servant, permanent foundation/nonpermanent employee, nonpermanent teacher, assist center and honorer.*
  9. *Hospital is a place for health check, usually controlled/supervised by doctors/medical personnel to serve the ill patients to get outpatient or inpatient treatment services.*

- inap.
10. Rumah Sakit Bersalin adalah rumah sakit khusus untuk persalinan, dilengkapi pelayanan spesialis pemeriksaan kehamilan, persalinan, rawat inap dan rawat jalan ibu dan anak yang berada di bawah pengawasan dokter spesialis kandungan.
  11. Rumah Bersalin adalah sarana pelayanan kesehatan dengan izin sebagai rumah bersalin, dilengkapi pelayanan pemeriksaan kehamilan, persalinan serta pemeriksaan ibu dan anak yang berada di bawah pengawasan bidan senior.
  12. Poliklinik adalah sarana kesehatan yang dipakai untuk pelayanan berobat jalan, biasanya berada di bawah pengawasan dokter/tenaga medis.
  13. Puskesmas (Pusat Kesehatan Masyarakat) adalah unit pelaksana teknis dinas kesehatan kabupaten/kota yang mempunyai fungsi utama sebagai penyelenggara pelayanan kesehatan tingkat pertama. Wilayah kerja puskesmas maksimal adalah satu kecamatan dan untuk dapat menjangkau wilayah kerjanya, puskesmas mempunyai jaringan pelayanan yang meliputi unit Puskesmas Pembantu (Pustu), unit Puskesmas Keliling (Puskel), dan unit bidan desa/komunitas (Peraturan Menteri Kesehatan RI No. 75 Tahun 2014 Tentang Pusat Kesehatan Masyarakat).
10. *Maternity Hospital is a specialized hospital for childbirth, has specialist inspection service to pregnancy, childbirth, hospitalization and outpatient for mothers and children that is under the supervision of an obstetrician.*
  11. *Maternity House is health care facility with a license as a maternity house, equipped with prenatal care, childbirth and examination of mothers and children which is under the supervision of a senior midwife.*
  12. *Polyclinic is a health facility in which to get outpatient services, usually under the control of doctor/medical personnel.*
  13. *Public Health Center is technical implementation unit of regency health department that have the primary function as a first-level health care providers. The working area standard of public health center is one district and to reach their working areas, public health centers have a service network covering subsidiary of public health center, mobile public health center units, and midwife units (Regulation of the Minister of Health of Indonesia Number 75 Year 2014 about Public Health Center).*

14. Apotek adalah suatu tempat tertentu yang digunakan untuk melakukan pekerjaan kefarmasian, dan penyaluran/ penjualan obat atau bahan farmasi dan perbekalan kesehatan lainnya kepada masyarakat yang dikelola oleh tenaga apoteker (Peraturan Menteri Kesehatan RI No. 1332 Tahun 2002 Tentang Perubahan Atas Peraturan Menteri Kesehatan RI No. 922/MENKES/PER/X/1993 Tentang Ketentuan dan Tata Cara Pemberian Izin Apotek).
15. Imunisasi adalah memasukkan kuman atau racun penyakit tertentu yang sudah dilemahkan (vaksin) ke dalam tubuh dengan cara disuntik atau diminum (diteteskan dalam mulut) dengan maksud agar terjadi kekebalan tubuh terhadap penyakit tersebut.
16. Keluhan kesehatan adalah keadaan seseorang yang mengalami gangguan kesehatan atau kejiwaan, baik karena penyakit akut, penyakit kronis, kecelakaan, kriminal, atau hal lain.
17. Mengobati sendiri adalah upaya oleh anggota rumah tangga/ keluarga dengan melakukan pengobatan sendiri tanpa datang ke tempat fasilitas kesehatan atau memanggil dokter/petugas kesehatan ke rumahnya (misal minum obat modern, jamu, kerokan, kompres, kop, pijat) agar sembuh atau menjadi lebih ringan keluhan kesehatannya.
14. *Pharmacy is a specific place that is used for pharmaceutical jobs, and distribution/sale of drugs/ pharmaceuticals and other medical supplies to people that are administered by trained pharmacist (Regulation of the Minister of Health of Indonesia Number 1332 Year 2002 about the Changes of Regulation of the Minister of Health of Indonesia Number 922/MENKES/PER/X/1993 about Pro-vision and Procedures for Administration of Licensed Pharmacies).*
15. *Immunization is putting enervated microbe of a certain disease into human body by injection or drinking (dropping into mouth) to make the body immune to that disease.*
16. *Health complaint is a condition where a person has health or mental problems because of a cute illness, chronically illness, accident, crimes, or others.*
17. *Self treatment is an effort of household members/family to have a health treatment by themselves without visiting health facilities or a doctor/health personnel (for instance, by taking modern medicine, herb medicine, chief with a coin, compress, cupping suction, massage) in order to recover from illness or reduce the health complaint.*

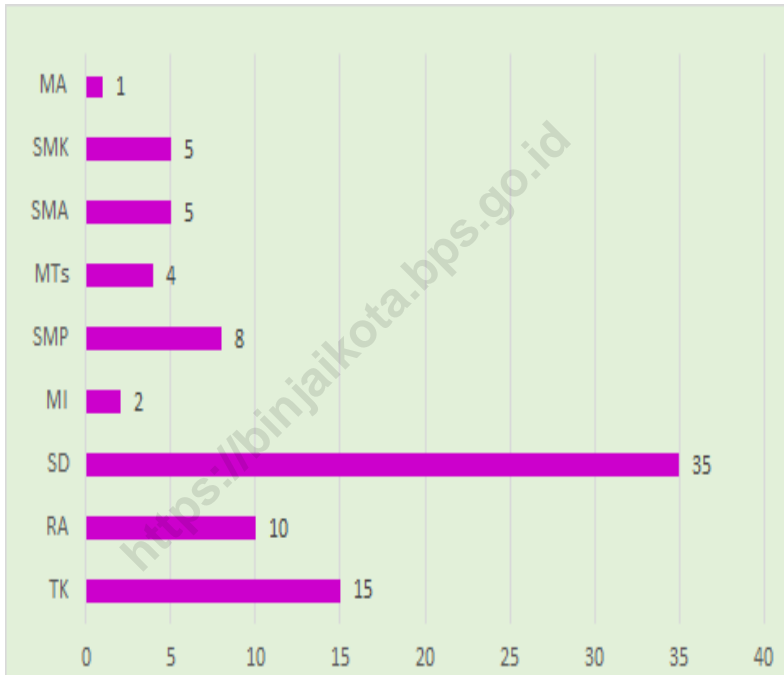
18. Angka penemuan kasus tuberkulosis adalah jumlah kasus baru tuberkulosis (TB) dan kasus TB yang didiagnosis kambuh yang diobati dalam program penanggulangan TB nasional dan dilaporkan kepada WHO, dibagi dengan perkiraan WHO terhadap jumlah kasus insiden tuberkulosis pada tahun yang sama, dinyatakan sebagai persentase.
  19. Angka keberhasilan pengobatan tuberkulosis smear positive/Basil Tahan Asam (BTA) positif adalah proporsi (dinyatakan sebagai persentase) kasus TB BTA positif yang terdaftar di bawah program pengendalian TB nasional pada tahun tertentu yang dinyatakan berhasil menyelesaikan pengobatan. Dengan atau tanpa bukti bakteriologi keberhasilan ("sembuh" dan "menyelesaikan pengobatan" masing-masing).
  20. Kasus kumulatif AIDS adalah kumulatif kasus AIDS sampai dengan referensi waktu tertentu.
  21. BCG (Bacillus Calmette Guerin) merupakan vaksinasi untuk mencegah penyakit TBC, diberikan pada bayi baru lahir atau anak, dengan suntikan pada kulit pangkal lengan atas. Bekas suntikan kemudian akan membentuk tonjolan kecil jaringan parut pada kulit lengan atas. Suntikan BCG diberikan kepada anak sebanyak 1 kali.
  22. DPT (Difteri, Pertusis, Tetanus) merupakan vaksin untuk
18. *The case detection rate for all forms of tuberculosis is the number of new and replese tuberculosis cases diagnosed and treated in national tuberculosis control programmes and notified to WHO, divided by WHO's estimate of the number of incident tuberculosis cases for the same year, expressed as a percentage.*
  19. *The treatment success rate for new pulmonary smear-positive tuberculosis cases is the proportion (expressed as a percentage) of new smear-positive tuberculosis cases registered under a national tuberculosis control programme in a given year that succesfully completed treatment. With or without bacteriological evidence of succes ("cured" and "treatment completed" respectively).*
  20. *Cummulative AIDS case is cummulative AIDS cases with reference to a particular time.*
  21. *BCG (Bacillus Calmette Guerin) is a vaccine to prevent TBC disease, given to newborns or children, by injection at the base of the skin of the upper arm. Injection site will form little bumps of scar tissue in the skin of the upper arm. BCG injections given to children 1 times.*
  22. *DPT (Diphtheria, Pertussis, Tetanus) is a vaccine to prevent the*

- mencegah penyakit Difteri, Pertusis, dan Tetanus yang diberikan pada bayi berumur 3 bulan ke atas, dengan suntikan pada paha, diulang 1 bulan dan 2 bulan kemudian, sehingga suntikan imunisasi DPT lengkap pada balita berjumlah 3 kali (kadang-kadang selang waktu antar suntikan bisa lebih dari 1 bulan).
23. Luas lantai adalah luas lantai yang ditempati dan digunakan untuk keperluan sehari-hari (sebatas atap).
24. Air leding adalah sumber air yang berasal dari air yang telah melalui proses penjernihan dan penyehatan sebelum dialirkan kepada konsumen melalui instalasi berupa saluran air. Sumber air ini biasanya diusahakan oleh PAM/ PDAM/ BPAM. Termasuk dalam hal ini air leding yang didapat secara eceran.
25. Sumur terlindung adalah air yang berasal dari dalam tanah yang digali dan lingkaran sumur tersebut dilindungi oleh tembok paling sedikit 0,8 meter di atas tanah dan 3 meter ke bawah tanah, serta ada lantai semen sejauh 1 meter dari lingkaran sumur.
26. Status penguasaan bangunan tempat tinggal milik sendiri adalah jika tempat tinggal tersebut pada waktu pencacahan betul-betul sudah milik kepala rumah tangga atau salah seorang *diphtheria, pertussis, and tetanus disease, given to infants aged 3 months and above, with a shot in the thigh, repeated one month and two months later, so that the complete DPT immunization shots at toddler totaling 3 times (sometimes the time interval between injections can be more than 1 month).*
23. *Floor area is the total area which is occupied and utilized daily.*
24. *Pipe water is a water source that comes from water that has been through a process of purification and sanitation before distribute to consumers through an instalation of water lines. This water source is usually distributed by PAM/ PDAM/ BPAM. This include a pipe water that sold at retail.*
25. *Protected wells is water that comes from the soil were excavated and the circumference of the well was protected by walls at least 0.8 meters above ground and 3 meters underground, and cement floor as far as 1 meter from the well circumference.*
26. *Own ownership property status is a status of dwelling occupied belongs to the head of household or one of the household member. Houses bought through bank credit or houses with leasing status*

- anggota rumah tangga. Rumah yang dibeli secara angsuran melalui kredit bank atau rumah dengan status sewa beli dianggap rumah milik sendiri.
27. Bencana Alam adalah peristiwa atau serangkaian peristiwa yang mengancam dan mengganggu kehidupan / penghidupan masyarakat yang disebabkan oleh faktor alam antara lain berupa gempa bumi, tsunami, gunung meletus, banjir, kekeringan, angin topan, dan tanah longsor.
28. Korban meninggal adalah orang yang dilaporkan tewas atau meninggal dunia akibat bencana.
29. Korban luka/sakit adalah orang yang mengalami luka-luka atau sakit, dalam keadaan luka ringan, luka sedang maupun luka parah/ berat, baik yang berobat jalan maupun rawat inap.
30. Rusak Berat adalah kriteria kerusakan yang mengakibatkan bangunan roboh atau sebagian besar komponen struktur rusak.
31. Rusak sedang adalah kriteria kerusakan yang mengakibatkan sebagian kecil komponen struktur rusak, dan komponen penunjang rusak namun bangunan masih tetap berdiri.
32. Rusak ringan adalah kriteria kerusakan yang mengakibatkan sebagian komponen struktur retak (struktur masih bisa digunakan) dan bangunan masih tetap berdiri.
- were also categorized as an own property.*
27. *Natural Disaster is an event or series of events that threaten and disrupt the lives and livelihoods caused by natural factors such as: earthquake, tsunami, volcanic eruption, flood, flash flood, drought, typhoon/ cyclone, and landslide.*
28. *Fatality is a person reported killed or death in the wake of a disaster.*
29. *Casualty is a person suffering injury or illness, in a state of light injury, moderate injury, or heavy injury, which in undergoing treatment as either an outpatient or inpatient.*
30. *Severely damaged is the criteria of damage that resulted most buildings collapsed or damaged its structural components.*
31. *Damaged is the criteria of damage that resulted defective fraction of structural components and supporting components damaged, but the building still stands.*
32. *Lightly damaged is the criteria of damage that resulted partially cracked structural components, but the structure still can be used and the building still stands.*

**Gambar 4.1**  
**Figures**

**Jumlah Sekolah Menurut Tingkat Pendidikan di  
Kecamatan Binjai Selatan, 2021/2022 dan 2022/2023**  
**Number of Schools by Educational Level in Binjai Selatan  
Subdistrict, 2021/2022 and 2022/2023**



Sumber/Source : BKementerian Pendidikan, Kebudayaan, Riset, dan Teknologi, Sistem Data Pokok Pendidikan, data semester ganjil laporan sampai dengan 30 November 2022/Ministry of Education, Culture, Research, and Technology, Basic Education Data System, odd semester report data up to 30 November 2022  
Kementerian Agama, EMIS, data semester ganjil laporan sampai dengan 17 Februari 2023/Ministry of Religious Affairs, EMIS, odd semester report data up to 17 February 2023



#### 4.1 PENDIDIKAN EDUCATION

**Tabel 4.1.1** Banyaknya Desa<sup>1</sup>/Kelurahan yang Memiliki Fasilitas Sekolah Menurut Tingkat Pendidikan di Kecamatan Binjai Selatan, 2019–2021  
*Number of Villages<sup>1</sup>/Kelurahan Having Educational Facilities by Educational Level in Binjai Selatan Subdistrict, 2019–2021*

Tingkat Pendidikan Educational Level	2019	2020	2021
(1)	(2)	(3)	(4)
Sekolah Dasar (SD) <i>Primary School</i>	8	8	8
Sekolah Menengah Pertama (SMP) <i>Junior High School</i>	5	5	6
Sekolah Menengah Atas (SMA) <i>Senior High School</i>	3	3	3
Sekolah Menengah Kejuruan (SMK) <i>Vocational High School</i>	3	3	2
Akademi/Perguruan Tinggi <i>Academy/University</i>	2	2	2

Catatan/Note: <sup>1</sup>Desa pada tabel ini termasuk Unit Permukiman Transmigrasi (UPT) yang masih dibina oleh kementerian terkait/  
*Villages in this table include Transmigration Settlement Unit which is still fostered by the relevant ministries.*

Sumber/Source: BPS, Pendataan Potensi Desa (Podes) 2020 dan 2021/BPS-Statistics Indonesia, *Village Potential Data Collecting 2020 and 2021*

**Tabel 4.1.2**  
**Table**

**Jumlah Sekolah Menurut Tingkat Pendidikan di Kecamatan Binjai Selatan, 2021/2022 dan 2022/2023**  
**Number of Schools by Educational Level in Binjai Selatan Subdistrict, 2021/2022 and 2022/2023**

Tingkat Pendidikan Educational Level	Negeri/Public		Swasta/Private		Jumlah/Total	
	2021/2022	2022/2023	2021/2022	2022/2023	2021/2022	2022/2023
(1)	(2)	(3)	(4)	(5)	(6)	(7)
Taman Kanak-Kanak (TK) <sup>1</sup> /Kindergarten <sup>1</sup>	1	1	12	14	13	15
Raudatul Athfal (RA) <sup>2</sup> Raudatul Athfal (RA) <sup>2</sup>	0	0	13	10	13	10
Sekolah Dasar (SD) <sup>1</sup> Elementary Schools <sup>1</sup>	28	28	6	7	34	35
Madrasah Ibtidaiyah (MI) <sup>2</sup> /Madrasah Ibtidaiyah (MI) <sup>2</sup>	0	0	2	2	2	2
Sekolah Menengah Pertama (SMP) <sup>1</sup> /Junior High Schools <sup>1</sup>	3	3	5	5	8	8
Madrasah Tsanawiyah (MTs) <sup>2</sup> /Madrasah Tsanawiyah (MTs) <sup>2</sup>	1	1	2	3	3	4
Sekolah Menengah Atas (SMA) <sup>1</sup> /Senior High Schools <sup>1</sup>	3	3	2	2	5	5
Sekolah Menengah Kejuruan (SMK) <sup>1</sup> Vocational High Schools <sup>1</sup>	0	0	5	5	5	5
Madrasah Aliyah (MA) <sup>2</sup> Madrasah Aliyah (MA) <sup>2</sup>	1	1	0	0	1	1

Catatan/Note: <sup>3</sup> Seluruh Raudatul Athfal (RA) berstatus swasta/All Raudatul Athfal (RA) are private

Sumber/Source: <sup>1</sup> Kementerian Pendidikan, Kebudayaan, Riset, dan Teknologi, Sistem Data Pokok Pendidikan, data semester ganjil laporan sampai dengan 30 November 2022/Ministry of Education, Culture, Research, and Technology, Basic Education Data System, odd semester report data up to 30 November 2022

<sup>2</sup> Kementerian Agama, EMIS, data semester ganjil laporan sampai dengan 17 Februari 2023/Ministry of Religious Affairs, EMIS, odd semester report data up to 17 February 2023

**Tabel 4.1.3** Jumlah Guru Menurut Tingkat Pendidikan di Kecamatan Binjai Selatan, 2021/2022 dan 2022/2023  
**Table** Number of Teachers by Educational Level in Binjai Selatan Subdistrict, 2021/2022 and 2022/2023

Tingkat Pendidikan Educational Level	Negeri/Public		Swasta/Private		Jumlah/Total	
	2021/2022	2022/2023	2021/2022	2022/2023	2021/2022	2022/2023
(1)	(2)	(3)	(4)	(5)	(6)	(7)
Taman Kanak-Kanak (TK) <sup>1</sup> /Kindergarten <sup>1</sup>	8	6	54	41	62	47
Raudatul Athfal (RA) <sup>2</sup> Raudatul Athfal (RA) <sup>2</sup>	0	0	65	43	65	43
Sekolah Dasar (SD) <sup>1,3</sup> Elementary Schools <sup>1,3</sup>	327	332	77	78	404	410
Madrasah Ibtidaiyah (MI) <sup>2</sup> /Madrasah Ibtidaiyah (MI) <sup>2</sup>	0	0	49	42	49	42
Sekolah Menengah Pertama (SMP) <sup>1,3</sup> / Junior High Schools <sup>1,3</sup>	107	96	37	43	144	139
Madrasah Tsanawiyah (MTs) <sup>2</sup> /Madrasah Tsanawiyah (MTs) <sup>2</sup>	78	62	17	26	95	88
Sekolah Menengah Atas (SMA) <sup>1,3</sup> / Senior High Schools <sup>1,3</sup>	212	209	24	25	236	234
Sekolah Menengah Kejuruan (SMK) <sup>1,3,4</sup> Vocational High Schools <sup>1,3,4</sup>	0	0	74	72	74	72
Madrasah Aliyah (MA) <sup>2</sup> Madrasah Aliyah (MA) <sup>2</sup>	84	66	0	0	84	66

Catatan/Note: <sup>3</sup> Jumlah guru termasuk kepala sekolah dan guru/The total of teachers including headmaster and teacher.

<sup>4</sup> Guru yang mengajar di dua sekolah atau lebih dihitung di masing-masing sekolah/Teacher who taught in two schools or more counted in every school.

Sumber/Source: <sup>1</sup> Kementerian Pendidikan, Kebudayaan, Riset, dan Teknologi, Sistem Data Pokok Pendidikan, data semester ganjil laporan sampai dengan 30 November 2022/Ministry of Education, Culture, Research, and Technology, Basic Education Data System, odd semester report data up to 30 November 2022

<sup>2</sup> Kementerian Agama, EMIS, data semester ganjil laporan sampai dengan 17 Februari 2023/Ministry of Religious Affairs, EMIS, odd semester report data up to 17 February 2023

**Tabel 4.1.4**  
**Table**

**Jumlah Murid Menurut Tingkat Pendidikan di Kecamatan Binjai Selatan, 2021/2022 dan 2022/2023**  
**Number of Pupils by Educational Level in Binjai Selatan Subdistrict, 2021/2022 and 2022/2023**

Tingkat Pendidikan Educational Level	Negeri/Public		Swasta/Private		Jumlah/Total	
	2021/2022	2022/2023	2021/2022	2022/2023	2021/2022	2022/2023
(1)	(2)	(3)	(4)	(5)	(6)	(7)
Taman Kanak-Kanak (TK) <sup>1</sup> /Kindergarten <sup>1</sup>	72	49	345	499	417	548
Raudatul Athfal (RA) <sup>2</sup> Raudatul Athfal (RA) <sup>2</sup>	0	0	474	370	474	370
Sekolah Dasar (SD) <sup>1</sup> Elementary Schools <sup>1</sup>	4 399	4 358	1 156	1 297	5 555	5 655
Madrasah Ibtidaiyah (MI) <sup>2</sup> /Madrasah Ibtidaiyah (MI) <sup>2</sup>	0	0	763	815	763	815
Sekolah Menengah Pertama (SMP) <sup>1</sup> /Junior High Schools <sup>1</sup>	1 550	1 363	547	522	2 097	1 885
Madrasah Tsanawiyah (MTs) <sup>2</sup> /Madrasah Tsanawiyah (MTs) <sup>2</sup>	792	786	65	209	857	995
Sekolah Menengah Atas (SMA) <sup>1</sup> /Senior High Schools <sup>1</sup>	3 116	3 097	369	411	3 485	3 508
Sekolah Menengah Kejuruan (SMK) <sup>1</sup> Vocational High Schools <sup>1</sup>	0	0	1 400	1 250	1 400	1 250
Madrasah Aliyah (MA) <sup>2</sup> Madrasah Aliyah (MA) <sup>2</sup>	788	933	0	0	788	933

Catatan/Note: ...

Sumber/Source: <sup>1</sup> Kementerian Pendidikan, Kebudayaan, Riset, dan Teknologi, Sistem Data Pokok Pendidikan, data semester ganjil laporan sampai dengan 30 November 2022/Ministry of Education, Culture, Research, and Technology, Basic Education Data System, odd semester report data up to 30 November 2022

<sup>2</sup> Kementerian Agama, EMIS, data semester ganjil laporan sampai dengan 17 Februari 2023/Ministry of Religious Affairs, EMIS, odd semester report data up to 17 February 2023

**Tabel 4.1.5** Jumlah Sekolah, Murid, dan Guru SD Negeri dan Swasta Menurut Kelurahan di Kecamatan Binjai Selatan, 2022/2023  
**Total of Public and Private Elementary Schools, Pupil and Teachers by Locality in Binjai Selatan Sub District, 2022/2023**

Kelurahan Locality	SD Elementary School		Murid Pupil		Guru Teacher	
	Negeri/ Public	Swasta/ Private	Negeri/ Public	Swasta/ Private	Negeri/ Public	Swasta/ Private
(1)	(2)	(3)	(4)	(5)	(6)	(7)
Tanah Merah	4	0	267	0	36	0
Bhakti Karya	2	1	323	161	24	10
Tanah Seribu	6	1	1 166	107	82	7
Pujidadi	3	0	553	0	35	0
Binjai Estate	6	2	1 107	467	85	29
Rambung Barat	3	1	459	30	31	6
Rambung Dalam	3	1	404	490	31	25
Rambung Timur	1	1	79	42	8	1
<b>Binjai Selatan</b>	<b>28</b>	<b>7</b>	<b>4 358</b>	<b>1 297</b>	<b>332</b>	<b>78</b>

Catatan/Note: ...

Sumber/Source: Kementerian Pendidikan, Kebudayaan, Riset, dan Teknologi, Sistem Data Pokok Pendidikan, data semester ganjil laporan sampai dengan 30 November 2022/Ministry of Education, Culture, Research, and Technology, Basic Education Data System, odd semester report data up to 30 November 2022

**Tabel 4.1.6**  
**Table**

**Jumlah Sekolah, Murid, dan Guru SLTP Negeri dan Swasta Menurut Kelurahan di Binjai Selatan, 2022/2023**  
**Total of Public and Private Junior High Schools, Pupil and Teachers by Locality in Binjai Selatan Sub District, 2022/2023**

Kelurahan Locality	SMP Junior High School		Murid Pupil		Guru Teacher	
	Negeri/ Public	Swasta/ Private	Negeri/ Public	Swasta/ Private	Negeri/ Public	Swasta/ Private
(1)	(2)	(3)	(4)	(5)	(6)	(7)
Tanah Merah	0	0	0	0	0	0
Bhakti Karya	0	0	0	0	0	0
Tanah Seribu	1	1	338	64	19	11
Pujidadi	1	0	568	0	41	0
Binjai Estate	1	2	457	122	36	12
Rambung Barat	0	1	0	163	0	6
Rambung Dalam	0	1	0	173	0	14
Rambung Timur	1	0	0	0	0	0
<b>Binjai Selatan</b>	<b>3</b>	<b>5</b>	<b>1 363</b>	<b>522</b>	<b>96</b>	<b>43</b>

Catatan/Note: ...

Sumber/Source: Kementerian Pendidikan, Kebudayaan, Riset, dan Teknologi, Sistem Data Pokok Pendidikan, data semester ganjil laporan sampai dengan 30 November 2022/Ministry of Education, Culture, Research, and Technology, Basic Education Data System, odd semester report data up to 30 November 2022

**Tabel 4.1.7** Jumlah Sekolah, Murid, dan Guru SMA Negeri dan Swasta Menurut Kelurahan di Kecamatan Binjai Selatan, 2022/2023  
**Table** Total of Public and Private Senior High Schools, Pupil and Teachers by Locality in Binjai Selatan Sub District, 2022/2023

Kelurahan Locality	SMA Senior High School		Murid Pupil		Guru Teacher	
	Negeri/ Public	Swasta/ Private	Negeri/ Public	Swasta/ Private	Negeri/ Public	Swasta/ Private
(1)	(2)	(3)	(4)	(5)	(6)	(7)
Tanah Merah	0	0	0	0	0	0
Bhakti Karya	0	0	0	0	0	0
Tanah Seribu	0	0	0	0	0	0
Pujidadi	0	0	0	0	0	0
Binjai Estate	0	0	0	0	0	0
Rambung Barat	2	1	1 905	347	128	20
Rambung Dalam	1	1	1 192	64	81	5
Rambung Timur	0	0	0	0	0	0
<b>Binjai Selatan</b>	<b>3</b>	<b>2</b>	<b>3 097</b>	<b>411</b>	<b>209</b>	<b>25</b>

Catatan/Note: ...

Sumber/Source: Kementerian Pendidikan, Kebudayaan, Riset, dan Teknologi, Sistem Data Pokok Pendidikan, data semester ganjil laporan sampai dengan 30 November 2022/Ministry of Education, Culture, Research, and Technology, Basic Education Data System, odd semester report data up to 30 November 2022

**Tabel 4.1.8**  
**Table**

**Jumlah Sekolah, Murid, dan Guru SMK Negeri dan Swasta Menurut Kelurahan di Binjai Selatan, 2022/2023**  
**Total of Public and Private Vocational High Schools, Pupil and Teachers by Locality in Binjai Selatan Sub District, 2022/2023**

Kelurahan Locality	SMK Vocational School		Murid Pupil		Guru Teacher	
	Negeri/ Public	Swasta/ Private	Negeri/ Public	Swasta/ Private	Negeri/ Public	Swasta/ Private
(1)	(2)	(3)	(4)	(5)	(6)	(7)
Tanah Merah	0	0	0	0	0	0
Bhakti Karya	0	0	0	0	0	0
Tanah Seribu	0	1	0	109	0	7
Pujidadi	0	0	0	0	0	0
Binjai Estate	0	1	0	141	0	14
Rambung Barat	0	3	0	1 000	0	51
Rambung Dalam	0	0	0	0	0	0
Rambung Timur	0	0	0	0	0	0
<b>Binjai Selatan</b>	<b>0</b>	<b>5</b>	<b>0</b>	<b>1 250</b>	<b>0</b>	<b>72</b>

Catatan/Note: ...

Sumber/Source: Kementerian Pendidikan, Kebudayaan, Riset, dan Teknologi, Sistem Data Pokok Pendidikan, data semester ganjil laporan sampai dengan 30 November 2022/Ministry of Education, Culture, Research, and Technology, Basic Education Data System, odd semester report data up to 30 November 2022



## 4.2 KESEHATAN HEALTH

**Tabel 4.2.1** Banyaknya Desa<sup>1</sup>/Kelurahan yang Memiliki Sarana Kesehatan Menurut Jenis Sarana Kesehatan di Kecamatan Binjai Selatan, 2019–2021  
*Number of Villages<sup>1</sup>/Kelurahan Health Facilities by Type of Health Facilities in Binjai Selatan Subdistrict, 2019–2021*

Jenis Sarana Kesehatan <i>Type of Health Facilities</i>	2019	2020	2021
(1)	(2)	(3)	(4)
Rumah Sakit <i>Hospital</i>	1	1	1
Rumah Sakit Bersalin <i>Maternity Hospital</i>	0	0	0
Poliklinik/Balai Pengobatan <i>Polyclinic</i>	5	6	6
Puskesmas Rawat Inap <i>Public Health Center with Inpatient Care</i>	2	2	2
Puskesmas Tanpa Rawat Inap <i>Public Health Center without Inpatient Care</i>	3	3	3
Apotek <i>Pharmacy</i>	4	4	3

Catatan/Note: ...

Sumber/Source: BPS, Pendataan Potensi Desa (Podes) 2019–2021/BPS-Statistics Indonesia, Village Potential Data Collecting 2019–2021

**Tabel** 4.2.2  
**Table**

**Banyaknya Warga Penderita Kekurangan Gizi Menurut Desa/Kelurahan di Kecamatan Binjai Selatan , 2020**  
**Number of People with Malnutrition by Villages/Kelurahan in Binjai Selatan Subdistrict, 2020**

Desa/Kelurahan Village/Kelurahan	2020
(1)	(2)
Tanah Merah	0
Bhakti Karya	0
Tanah Seribu	0
Pujidadi	0
Binjai Estate	0
Rambung Barat	0
Rambung Dalam	0
Rambung Timur	0
<b>Binjai Selatan</b>	<b>0</b>

Catatan/Note: ...

Sumber/Source: BPS, Pendataan Potensi Desa (Podes) 2021/BPS-Statistics Indonesia, Village Potential Data Collecting 2021

**Tabel** 4.2.3  
**Table**

**Basis Program Keluarga Berencana Nasional di Kecamatan Binjai Selatan, 2022**  
**Basic Program of National Family in Binjai Selatan Subdistrict, 2022**

Kelurahan Locality	2022
(1)	(2)
PPKBD	8
Sub PPKBD	61
Kelompok KB	24
Kelompok Kegiatan BKB	13
Kelompok Kegiatan BKR	9
Kelompok PIK-R	13
Kelompok Kegiatan BKL	9
Kelompok UPPKA	9
<b>Binjai Barat</b>	<b>146</b>

Sumber/Source: Dinas Pengendalian Penduduk dan Keluarga Berencana/ Control of Population and Family Planning Office Binjai Municipality

**Tabel** 4.2.4  
**Table**

**Banyaknya Pasangan Usia Subur (PUS) Yang Menggunakan dan Tidak Menggunakan Alat Kontrasepsi Menurut Kelurahan di Kecamatan Binjai Selatan, 2022**  
**Total of Fertile-Age Couples Using and Not Using Contraceptives According by Locality in Binjai Selatan Subdistrict, 2022**

Kelurahan <i>Locality</i>	Jumlah Pasangan Usia Subur <i>Total of Fertile- Age Couples</i>	Menggunakan Alat Kontrasepsi <i>Using Contraceptives</i>	Tidak Menggunakan Alat Kontrasepsi <i>Not Using Contraceptives</i>
(1)	(2)	(3)	(4)
Tanah Merah	921	481	440
Bhakti Karya	874	364	510
Tanah Seribu	1 102	596	505
Pujidadi	966	444	522
Binjai Estate	1 898	925	971
Rambung Barat	414	198	216
Rambung Dalam	567	318	249
Rambung Timur	414	186	228
<b>Binjai Selatan</b>	<b>7 155</b>	<b>3 512</b>	<b>3 643</b>

Sumber/Source: Dinas Pengendalian Penduduk dan Keluarga Berencana/ *Control of Population and Family Planning Office Binjai Municipality*

**Tabel 4.2.5** Jumlah Peserta KB Aktif (PA) Menurut Kelurahan dan Jenis Alat Kontrasepsi yang Digunakan di Kecamatan Binjai Selatan, 2022  
**Total of Active Acceptor of Family Planning by Locality and Type of Used Contraceptive Tool in Binjai Selatan Subdistrict, 2022**

Kelurahan Locality	IUD IUD	Pil Pill	Kondom Condom	Suntik Injection	Implant Implantation	MOP MOP	MOW MOW
(1)	(2)	(3)	(4)	(5)	(6)	(7)	(8)
Tanah Merah	16	60	2	228	87	0	81
Bhakti Karya	17	98	6	127	104	0	1
Tanah Seribu	27	158	11	252	90	0	41
Pujidadi	19	147	7	163	61	3	39
Binjai Estate	67	203	11	389	137	1	117
Rambung Barat	15	44	24	64	31	1	17
Rambung Dalam	34	48	23	92	47	3	27
Rambung Timur	17	21	8	58	44	2	30
<b>Binjai Selatan</b>	<b>212</b>	<b>779</b>	<b>92</b>	<b>1 373</b>	<b>601</b>	<b>10</b>	<b>353</b>

Sumber/Source: Dinas Pengendalian Penduduk dan Keluarga Berencana/ Control of Population and Family Planning Office Binjai Municipality

### 4.3 PERUMAHAN DAN LINGKUNGAN HOUSING AND ENVIRONMENT

**Tabel 4.3.1** Banyaknya Desa/Kelurahan Menurut Sumber Air Minum Sebagian Besar Keluarga di Kecamatan Binjai Selatan, 2021  
*Number of Villages/Kelurahan by Drinking Water Source of Majority Family in Binjai Selatan Subdistrict, 2021*

Sumber Air Minum Source of Drinking Water	2021
(1)	(2)
Air Kemasan Bermerk/ <i>Branded Bottled Water</i>	-
Air Isi Ulang/ <i>Refil Water</i>	8
Leding Dengan Meteran/ <i>Metered Piped Water</i>	1
Leding Tanpa Meteran/ <i>Non Metered Piped Water</i>	-
Sumur Bor atau Pompa/ <i>Artesian Well or Pumped Water</i>	7
Sumur/ <i>Well</i>	-
Mata Air/ <i>Spring</i>	-
Sungai/Danau/Kolam/ Waduk/Situ/ Embung/Bendungan/ <i>River/Lake/Pond/Reservoir/Dam</i>	-
Air Hujan/ <i>Rainwater</i>	-
Lainnya/ <i>Others</i>	-

Catatan/Note: ...

Sumber/Source: BPS, Pendataan Potensi Desa (Podes) 2021/BPS-Statistics Indonesia, Village Potential Data Collecting 2021

**Tabel 4.3.2** **Banyaknya Keluarga Menurut Desa/Kelurahan dan Jenis Pengguna Listrik di Kecamatan Binjai Selatan, 2021**  
**Table** **Number of Family by Villages/Kelurahan and Type of Electricity Consumer in Binjai Selatan Subdistrict, 2021**

Desa/Kelurahan <i>Village/Kelurahan</i>	Pengguna Listrik <i>Electricity Consumer</i>			Bukan Pengguna Listrik <i>Not Electricity Consumer</i>
	PLN <i>State Electricity Company</i>	Non PLN <i>Non-State Electricity Company</i>	Jumlah <i>Total</i>	
(1)	(2)	(3)	(4)	(5)
Tanah Merah	2 024	0	2 024	0
Bhakti Karya	1 419	0	1 419	0
Tanah Seribu	1 908	0	1 908	0
Pujidadi	2 328	0	2 328	0
Binjai Estate	3 456	0	3 456	0
Rambung Barat	841	0	841	0
Rambung Dalam	1 187	0	1 187	0
Rambung Timur	954	0	954	0
<b>Binjai Selatan</b>	<b>14 117</b>	<b>0</b>	<b>14 117</b>	<b>0</b>

Catatan/Note: ...

Sumber/Source: BPS, Pendataan Potensi Desa (Podes) 2021/BPS-Statistics Indonesia, Village Potential Data Collecting 2021

**Tabel** 4.3.3  
**Table**

**Banyaknya Desa/Kelurahan Menurut Sumber Penerangan Jalan Utama Desa/Kelurahan di Kecamatan Binjai Selatan, 2021**  
**Number of Villages/Kelurahan by Source of Villages/Kelurahan's Main Street Illumination in Binjai Selatan Subdistrict, 2021**

Sumber Penerangan Jalan Utama <i>Source of Main Street Illumination</i>	2021
(1)	(2)
Listrik Pemerintah/ <i>State Electricity</i>	8
Listrik Non Pemerintah/ <i>Non-State Electricity</i>	0
Non Listrik/ <i>Non-Electric</i>	0

Catatan/*Note*: ...

Sumber/*Source*: BPS, Pendataan Potensi Desa (Podes) 2021/*BPS-Statistics Indonesia, Village Potential Data Collecting 2021*



**Tabel 4.3.4** Banyaknya Desa/Kelurahan Menurut Penggunaan Fasilitas Tempat Buang Air Besar Sebagian Besar Keluarga di Kecamatan Binjai Selatan, 2021  
*Number of Villages/Kelurahan by Toilet Facility Used by Majority Family in Binjai Selatan Subdistrict, 2021*

Fasilitas Tempat Buang Air Besar Toilet Facility	2021
(1)	(2)
<b>Jamban/Toilet</b>	
Sendiri/Private	8
Bersama/Shared	0
Umum/Public	0
<b>Bukan Jamban/Non-Toilet</b>	0

Catatan/Note: ...

Sumber/Source: BPS, Pendataan Potensi Desa (Podes) 2021/BPS-Statistics Indonesia, Village Potential Data Collecting 2021

**Tabel** 4.3.5  
**Table**

**Banyaknya Desa/Kelurahan Menurut Jenis Bahan Bakar untuk Memasak yang Digunakan Sebagian Besar Keluarga di Kecamatan Binjai Selatan, 2021**  
***Number of Villages/Kelurahan by Type of Cooking Fuel Used by Majority Family in Binjai Selatan Subdistrict, 2021***

Jenis Bahan Bakar untuk Memasak <i>Type of Cooking Fuel</i>	2021
(1)	(2)
Listrik/ <i>Electric</i>	1
Elpiji 5,5 kg/ <i>Blue Gas 5.5 kg-LPG</i>	7
Elpiji 12 kg/ <i>12 kg-LPG</i>	7
Elpiji 3 kg/ <i>3 kg-LPG</i>	8
Gas Kota/ <i>City Gas</i>	0
Biogas/ <i>Biogas</i>	0
Minyak Tanah/ <i>Kerosene</i>	6
Briket/ <i>Briquettes</i>	0
Arang/ <i>Charcoal</i>	0
Kayu Bakar/ <i>Firewood</i>	5
Lainnya/ <i>Others</i>	0

Catatan/*Note*: ...

Sumber/*Source*: BPS, Pendataan Potensi Desa (Podes) 2021/BPS-Statistics Indonesia, *Village Potential Data Collecting 2021*

#### 4.4 AGAMA DAN SOSIAL LAINNYA RELIGION AND OTHER SOCIAL AFFAIRS

**Tabel 4.4.1** Jumlah Tempat Peribadatan Menurut Desa/Kelurahan di Kecamatan Binjai Selatan, 2021  
**Table** Number of Worship Places by Villages/Kelurahan in Binjai Selatan Subdistrict, 2021

Desa/Kelurahan Village/Kelurahan	Masjid Mosque	Mushola Pray Room	Gereja Protestan Protestant Church	Gereja Katholik Catholic Church	Pura Temple	Vihara
(1)	(2)	(3)	(4)	(5)	(6)	(7)
Tanah Merah	10	10	5	0	0	0
Bhakti Karya	4	3	1	0	0	0
Tanah Seribu	7	5	0	0	0	0
Pujidadi	5	6	6	0	0	0
Binjai Estate	9	8	1	0	0	0
Rambung Barat	5	3	0	0	0	0
Rambung Dalam	5	4	0	0	0	0
Rambung Timur	2	4	0	0	0	0
<b>Binjai Selatan</b>	<b>47</b>	<b>43</b>	<b>13</b>	<b>0</b>	<b>0</b>	<b>0</b>

Catatan/Note: ...

Sumber/Source: BPS, Pendataan Potensi Desa (Podes) 2021/BPS-Statistics Indonesia, Village Potential Data Collecting 2021

**Tabel** 4.4.2  
**Table**

**Banyaknya Kejadian Bencana Alam Menurut Desa/  
Kelurahan dan Jenis Bencana Alam di Kecamatan Binjai  
Selatan, 2021**  
*Number of Natural Disaster Events by Villages/Kelurahan  
and Type of Natural Disaster in Binjai Selatan Subdistrict,  
2021*

Desa/Kelurahan <i>Village/Kelurahan</i>	Gempa Bumi <i>Earthquake</i>	Tsunami <i>Tsunami</i>	Gunung Meletus <i>Volcanic Eruption</i>	Tanah Longsor <i>Landslide</i>
(1)	(2)	(3)	(4)	(5)
Tanah Merah	0	0	0	0
Bhakti Karya	0	0	0	0
Tanah Seribu	0	0	0	0
Pujidadi	0	0	0	0
Binjai Estate	0	0	0	0
Rambung Barat	0	0	0	0
Rambung Dalam	0	0	0	0
Rambung Timur	0	0	0	0
<b>Binjai Selatan</b>	<b>0</b>	<b>0</b>	<b>0</b>	<b>0</b>

Lanjutan Tabel/*Continued Table 4.4.2*

<b>Desa/Kelurahan Village/Kelurahan</b>	<b>Banjir Floods</b>	<b>Banjir Bandang Flash Floods</b>	<b>Kekeringan Drought</b>	<b>Kebakaran Hutan dan Lahan Forest and Land Fires</b>
(1)	(6)	(7)	(8)	(9)
Tanah Merah	0	0	0	0
Bhakti Karya	0	0	0	0
Tanah Seribu	0	0	0	0
Pujidadi	0	0	0	0
Binjai Estate	1	0	0	0
Rambung Barat	2	2	0	0
Rambung Dalam	0	0	0	0
Rambung Timur	1	0	0	0
<b>Binjai Selatan</b>	<b>4</b>	<b>2</b>	<b>0</b>	<b>0</b>

Lanjutan Tabel/*Continued Table* 4.4.2

<b>Desa/Kelurahan Village/Kelurahan</b>	<b>Angin Puyuh/ Puting Beliung/ Topan Tornado/Typhoon</b>	<b>Gelombang Pasang Tidal Wave</b>	<b>Abrasi Abrasion</b>
(1)	(10)	(11)	(12)
Tanah Merah	0	0	0
Bhakti Karya	0	0	0
Tanah Seribu	0	0	0
Pujidadi	0	0	0
Binjai Estate	0	0	0
Rambung Barat	0	0	0
Rambung Dalam	0	0	0
Rambung Timur	0	0	0
<b>Binjai Selatan</b>	<b>0</b>	<b>0</b>	<b>0</b>

Catatan/Note: ...

Sumber/Source: BPS, Pendataan Potensi Desa (Podes) 2021/BPS-Statistics Indonesia, Village Potential Data Collecting 2021

**Tabel** 4.4.3  
**Table**

**Banyaknya Korban Jiwa Akibat Bencana Alam Menurut Desa/Kelurahan dan Jenis Bencana Alam di Kecamatan Binjai Selatan, 2021**  
**Number of Fatalities Due to Natural Disasters by Villages/ Kelurahan and Type of Natural Disaster in Binjai Selatan Subdistrict, 2021**

<b>Desa/Kelurahan</b> <i>Village/Kelurahan</i>	<b>Gempa Bumi</b> <i>Earthquake</i>	<b>Tsunami</b> <i>Tsunami</i>	<b>Gunung Meletus</b> <i>Volcanic Eruption</i>	<b>Tanah Longsor</b> <i>Landslide</i>
(1)	(2)	(3)	(4)	(5)
Tanah Merah	0	0	0	0
Bhakti Karya	0	0	0	0
Tanah Seribu	0	0	0	0
Pujidadi	0	0	0	0
Binjai Estate	0	0	0	0
Rambung Barat	0	0	0	0
Rambung Dalam	0	0	0	0
Rambung Timur	0	0	0	0
<b>Binjai Selatan</b>	<b>0</b>	<b>0</b>	<b>0</b>	<b>0</b>

Lanjutan Tabel/*Continued Table 4.4.3*

<b>Desa/Kelurahan Village/Kelurahan</b>	<b>Banjir Floods</b>	<b>Banjir Bandang Flash Floods</b>	<b>Kekeringan Drought</b>	<b>Kebakaran Hutan dan Lahan Forest and Land Fires</b>
(1)	(6)	(7)	(8)	(9)
Tanah Merah	0	0	0	0
Bhakti Karya	0	0	0	0
Tanah Seribu	0	0	0	0
Pujidadi	0	0	0	0
Binjai Estate	0	0	0	0
Rambung Barat	0	100	0	0
Rambung Dalam	0	0	0	0
Rambung Timur	0	0	0	0
<b>Binjai Selatan</b>	<b>0</b>	<b>100</b>	<b>0</b>	<b>0</b>



Lanjutan Tabel/*Continued Table 4.4.3*

<b>Desa/Kelurahan Village/Kelurahan</b>	<b>Angin Puyuh/ Puting Beliung/ Topan Tornado/Typhoon</b>	<b>Gelombang Pasang Tidal Wave</b>	<b>Abrasi Abrasion</b>
(1)	(10)	(11)	(12)
Tanah Merah	0	0	0
Bhakti Karya	0	0	0
Tanah Seribu	0	0	0
Pujidadi	0	0	0
Binjai Estate	0	0	0
Rambung Barat	0	0	0
Rambung Dalam	0	0	0
Rambung Timur	0	0	0
<b>Binjai Selatan</b>	<b>0</b>	<b>0</b>	<b>0</b>

Catatan/Note: ...

Sumber/Source: BPS, Pendataan Potensi Desa (Podes) 2021/BPS-Statistics Indonesia, Village Potential Data Collecting 2021

**Tabel 4.4.4**  
**Table**

**Keberadaan Fasilitas/Upaya Antisipasi/Mitigasi Bencana Alam Menurut Desa/Kelurahan di Kecamatan Binjai Selatan, 2021**  
*Existence of Facilities/Efforts for Anticipation/Mitigation of Natural Disasters by Villages/Kelurahan by Villages/ Kelurahan in Binjai Selatan Subdistrict, 2021*

<b>Desa/Kelurahan</b> <i>Village/Kelurahan</i>	<b>Sistem Peringatan Dini Bencana Alam</b> <i>Natural Disaster Early Warning System</i>	<b>Sistem Peringatan Dini Khusus Tsunami</b> <i>Tsunami Early Warning System</i>	<b>Perlengkapan Keselamatan</b> <i>Safety Equipment</i>
(1)	(2)	(3)	(4)
Tanah Merah	Tidak Ada	Bukan Wilayah Potensi Tsunami	Tidak Ada
Bhakti Karya	Tidak Ada	Bukan Wilayah Potensi Tsunami	Tidak Ada
Tanah Seribu	Tidak Ada	Bukan Wilayah Potensi Tsunami	Tidak Ada
Pujidadi	Tidak Ada	Bukan Wilayah Potensi Tsunami	Tidak Ada
Binjai Estate	Tidak Ada	Bukan Wilayah Potensi Tsunami	Tidak Ada
Rambung Barat	Tidak Ada	Bukan Wilayah Potensi Tsunami	Tidak Ada
Rambung Dalam	Tidak Ada	Bukan Wilayah Potensi Tsunami	Tidak Ada
Rambung Timur	Tidak Ada	Bukan Wilayah Potensi Tsunami	Ada
<b>Binjai Selatan</b>	Tidak Ada	Bukan Wilayah Potensi Tsunami	

Lanjutan Tabel/*Continued Table 4.4.4*

Desa/Kelurahan <i>Village/Kelurahan</i>	Rambu-Rambu dan Jalur Evakuasi Bencana <i>Sign and Evacuation Route</i>	Pembuatan, Perawatan, atau Normalisasi: Sungai, Kanal, Tanggul, Parit, Drainase, Waduk, Pantai, dll <i>Manufacture, Maintenance, or Normalization: Rivers, Canals, Embankment, etc</i>
(1)	(5)	(6)
Tanah Merah	Tidak Ada	Ada
Bhakti Karya	Tidak Ada	Ada
Tanah Seribu	Tidak Ada	Ada
Pujidadi	Tidak Ada	Ada
Binjai Estate	Tidak Ada	Ada
Rambung Barat	Tidak Ada	Ada
Rambung Dalam	Tidak Ada	Ada
Rambung Timur	Ada	Ada
<b>Binjai Selatan</b>		<b>Ada</b>

Catatan/Note: ...

Sumber/Source: BPS, Pendataan Potensi Desa (Podes) 2021/BPS-Statistics Indonesia, Village Potential Data Collecting 2021

**Tabel**  
**Table** 4.4.5

**Banyaknya Desa/Kelurahan yang Memiliki Kelompok Kegiatan Olahraga Menurut Jenis Olahraga dan Ketersediaan Fasilitas/Lapangan Olahraga di Kecamatan Binjai Selatan, 2021**  
**Number of Villages/Kelurahan Having Sport Activities Groups by Type of Sport and Availability of Sport Facilities/Fields in Binjai Selatan Subdistrict, 2021**

Jenis Olahraga <i>Type of Sport</i>	Kondisi Fasilitas/Lapangan Olahraga <i>Condition of Sport Facilities/Fields</i>			Tidak Ada Fasilitas/ Lapangan Olahraga <i>No Sport Facilities/ Fields</i>
	Baik	Rusak Sedang	Rusak Parah	
(1)	(2)	(3)	(4)	(5)
Sepak Bola/ <i>Soccer</i>	0	4	0	6
Bola Voli/ <i>Volley Ball</i>	4	1	1	4
Bulu Tangkis/ <i>Badminton</i>	4	1	0	3
Bola Basket/ <i>Basket Ball</i>	1	0	0	7
Tenis Lapangan/ <i>Court Tennis</i>	0	0	0	8
Tenis Meja/ <i>Table Tennis</i>	3	2	0	4
Futsal/ <i>Futsal</i>	3	0	0	5
Renang/ <i>Swimming</i>	0	0	0	8
Bela Diri/ <i>Martial Arts</i>	2	0	0	6
Bilyard/ <i>Billiards</i>	2	1	0	8
Fitnes, Aerobik, dll/ <i>Fitness, Aerobics, etc</i>	4	0	0	3
Lainnya/ <i>Others</i>	0	0	0	8

Catatan/Note: ...

Sumber/Source: BPS, Pendataan Potensi Desa (Podes) 2021/BPS-Statistics Indonesia, Village Potential Data Collecting 2021



**05**

**PERTANIAN  
AGRICULTURE**



**INFOGRAFIS  
PEMBATAS BAB 05**

<https://binjainkota.bps.go.id>

**PENJELASAN TEKNIS**

**TECHNICAL NOTES**

1. **Lahan sawah adalah** lahan pertanian yang berpetak-petak dan dibatasi oleh pematang (galengan), saluran untuk menahan/menyalurkan air, yang biasanya ditanami padi sawah tanpa memandang dari mana diperoleh atau status lahan tersebut. Lahan yang dimaksud termasuk lahan yang terdaftar di Pajak Bumi Bangunan, lahan Pembanguan Daerah, lahan bengkok, lahan serobotan, lahan rawa yang ditanami padi dan lahan bekas tanaman tahunan yang telah dijadikan sawah, baik yang ditanami padi, palawija atau tanaman semusim lainnya.
  2. **Tegal/Kebun adalah** lahan pertanian bukan sawah (lahan kering) yang ditanami tanaman semusim atau tahunan dan terpisah dengan halaman sekitar rumah serta penggunaannya tidak berpindah pindah.
  3. **Ladang/Huma adalah** lahan pertanian bukan sawah (lahan kering) yang biasanya ditanami tanaman semusim dan penggunaannya hanya semusim atau dua musim, kemudian akan ditinggalkan bila sudah tidak subur lagi (berpindah-pindah). Kemungkinan lahan ini beberapa tahun kemudian akan dikerjakan kembali jika sudah subur.
1. **Wetland** is agricultural land that separated by small dykes to resist water, wherethemaincropisusually wetland paddy without considering where it is got from or the status of the land. It includes the land that is registered at land income tax office, regional development contribution, 'bengkok' land, illegal ownership, swamps for rice cultivation, and annual crop land mark that has been used as rice field, which are both planted with paddy, secondary crops or the other seasonal crops.
  2. **Dry field/Garden** is an dryland (unirrigated land) which is planted with seasonal or annual crops and separately from the yard around the house without shifting.
  3. **Unirrigated agricultural field/ Shifting cultivation land** is dryland (unirrigated land) that usually is cultivated for seasonal crops and utilized only for one or two seasons, then it will be left when it is not fertile (shifting). Maybe, this land will be used again in a few years if it has been fertile.

4. **Lahan yang sementara tidak diusahakan** adalah lahan yang biasanya diusahakan tetapi untuk sementara (lebih dari 1 (satu) tahun tetapi kurang dari atau sama dengan 2 (dua) tahun) tidak diusahakan, termasuk lahan sawah yang tidak diusahakan selama lebih dari 2 (dua) tahun.
4. *Temporarily unused land* is land that is regularly used but temporarily (more than a year but less or equal than two years) is unused, it includes wetland that is not cultivated more than two years.
5. **Data pokok tanaman pangan yang dikumpulkan** adalah luas panen dan produktivitas (hasil per hektar). Produksi tanaman pangan merupakan hasil perkalian antara luas panen dengan produktivitas. Pengumpulan data luas panen dilakukan setiap bulan dengan pendekatan area kecamatan di seluruh wilayah Indonesia. Pengumpulan data produktivitas dilakukan melalui pengukuran langsung pada plot ubinan berukuran 2½ m x 2½ m. Pengumpulan data produktivitas dilakukan setiap subround (empat bulanan) pada waktu panen petani.
5. *The main food crops data collected consists* of harvested area and productivity (yield per hectare). Food crops production is generated by harvested area multiplied by productivity. The harvested area data is collected every month using sub district area approach in all sub district in Indonesia. The productivity data collection is conducted by a direct measurement in 2½m x 2½m crop cutting plot. The productivity measurement is conducted in every subround (four monthly) at the time when farmers are harvesting their crops.
6. **Data produksi padi dan palawija yang disajikan** adalah dalam kualitas: gabah kering giling (padi), pipilan kering (jagung), biji kering (kedelai dan kacang tanah), dan umbi basah (ubi kayu dan ubi jalar).
6. *Production of paddy and secondary crops data* are presented in the form of: dry unhusked rice (paddy), dry loose maize (maize), dry shells crops (soybeans and peanuts), and fresh roots (cassava and sweet potatoes).
7. Tanaman sayuran dan buah-buahan semusim. **Tanaman sayuran semusim adalah** tanaman sum-
7. *Seasonal vegetable and fruit plants. Seasonal vegetable plants* are plants which are the



ber vitamin, garam mineral dan lain-lain yang dikonsumsi dari bagian tanaman yang berupa daun, bunga, buah, dan umbinya, yang berumur kurang dari satu tahun.

**Tanaman buah-buahan semusim** adalah tanaman sumber vitamin, garam mineral, dan lain-lain yang dikonsumsi dari bagian tanaman yang berupa buah, berumur kurang dari satu tahun, tidak berbentuk pohon/rumpun tetapi menjalar dan berbatang lunak.

8. **Tanaman buah-buahan dan sayuran tahunan** adalah tanaman sumber vitamin, garam mineral, dan lain- lain yang dikonsumsi dari bagian tanaman yang berupa buah dan merupakan tanaman tahunan.

**Tanaman sayuran tahunan** adalah tanaman sumber vitamin, garam mineral, dan lain-lain yang dikonsumsi dari bagian tanaman yang berupa daun dan atau buah yang berumur lebih dari satu tahun.

9. **Tanaman biofarmaka** adalah tanaman yang bermanfaat untuk obat-obatan, kosmetik, dan kesehatan yang dikonsumsi atau digunakan dari bagian-bagian tanaman seperti daun, batang, buah, umbi (rimpang) ataupun akar.

10. **Tanaman hias** adalah tanaman yang mempunyai nilai keindahan

*sources of vitamin, mineral salt, etc, consumed from the part of the plant in the form of leaf, flower, fruit, and root with the age of less than one year.*

**Seasonal fruit plants** are plants which are the sources of vitamin, mineral salt, etc, consumed from the part of the plant in the form of fruits. These plants are creeps with the age of less than one year.

8. **Annual fruit and vegetable plants** which are the sources of vitamin, contained mineral salt, etc, consumed from the part of plant in the form of fruit and more than one year of age.

**Annual vegetable plants** are plants which are the sources of vitamin, contained mineral salt, etc, consumed from the part of the plant in the form of vegetable and more than one year of age.

9. **Medicinal plants** are plants which are useful for medicine. It is consumed from part of the plant such as leaf, flower, fruit, tuber, and root.

10. **Ornamental plants** are plants which have a beauty value, either

baik bentuk, warna daun, tajuk maupun bunganya, sering digunakan untuk penghias pekarangan dan lain sebagainya.

*in shape, colour of leaf or crown of flower, and they are often used as a yard decorator.*

**11. Luas panen tanaman hortikultura** adalah luas tanaman sayuran, buah-buahan, biofarmaka, dan tanaman hias yang diambil hasilnya/dipanen pada periode pelaporan.

**11. Harvested area of horticulture** is area which vegetable, fruit, medicinal and ornamental plant of crop harvested during the period of report.

**12. Luas panen untuk tanaman sayuran adalah** luas tanaman yang dipanen sekaligus/habis/ dibongkar dan luas tanaman yang dipanen berkali-kali (lebih dari satu kali)/belum habis.

**12. Harvested area of vegetables** is area of entirely plant harvested/ demolished and plant harvested several times/undemolished.

**Tanaman yang dipanen sekaligus/habis/dibongkar adalah** tanaman yang sehabis panen langsung dibongkar/ dicabut, terdiri dari bawang merah, bawang putih, bawang daun, kentang, kol/kubis, kembang kol, petsai/sawi, wortel, lobak, dan kacang merah.

**Entirely plants harvested/ demolished** are plants usually harvested once and demolished to be substituted by other plants, consisting of: shallots, garlic, leeks, potato, cabbage, cauli flower, mustard green, carrots, chinese radish, and red kidney beans.

**Tanaman yang dipanen berkali-kali (lebih dari satu kali)/belum habis** adalah tanaman yang pemanenannya lebih dari satu kali dan biasanya dibongkar apabila panen terakhir sudah tidak memadai lagi, terdiri dari: kacang panjang, cabe besar, cabe rawit, jamur, tomat, terung, buncis, ketimun, labu siam, kangkung, bayam, melon, semangka, dan blewah.

**Plants harvested several times/ undemolished are** plants usually harvested more than once and demolished in the case that the last harvest was economically not profitable. The consist of: yard long beans, chili, small chili, mushroom, tomatoes, egg plant, french beans, cucumber, pumpkin/ chajota, swamp cabbage, spinach, melon, watermelon, and blewah.

- 13. Produksi hortikultura adalah** hasil menurut bentuk produk dari setiap tanaman sayuran, buah-buahan, biofarmaka dan tanaman hias yang diambil berdasarkan luas yang dipanen/tanaman yang menghasilkan pada bulan/ triwulan laporan.
- 13. Horticulture production is the** standard production quantity form of vegetable, fruit, medicinal and ornamental plant based on harvested area/the number of production plants reported monthly/quarterly.
14. Data perkebunan besar dikumpulkan oleh BPS setiap bulan secara lengkap (sensus bulanan) dengan sistem surat pos. Khusus untuk tanaman kelapa, cengkeh, dan kapok, datanya diperoleh dari Direktorat Jenderal Perkebunan. Data perkebunan rakyat juga diperoleh dari Direktorat Jenderal Perkebunan.
14. Data on estates are collected by the BPS every month on complete basis through a mailing system. Data on coconut, clove, and kapok, as well as on smallholder plantation, are acquired from the Directorate General of Estates.
- 15. Penghitungan luas tanaman perkebunan besar adalah** pada keadaan akhir tahun dan tidak termasuk yang luasnya kurang dari 5 hektar.
- 15. Planted areas of estates refer to** condition at the end of the year, and exclude areas less than 5 hectares.
- 16. Bentuk produksi perkebunan** adalah; karet kering (karet), daun kering (teh dan tembakau), biji kering (kopi dan coklat), kulit kering (kayu manis dan kina), serat kering (rami), bunga kering (cengkeh), refined sugar (tebu dari perkebunan besar), gula mangkok (tebu dari perkebunan rakyat), ekivalen kopra (kopra), biji dan bunga (pala) serta minyak daun (sereh).
- 16. Production of estates crops** are follows: dry rubber (rubber); dry leaves (tea and tobacco); dry beans (coffee and cocoa); dry bark (cassia vera and cinchona); dry fibre (rosella); dry flowers/buds (cloves); refined sugar (sugar cane from estate); cup sugar (sugar cane from smallholders); copra (copra); seeds and buds (nutmeg); and leaf oil (citronella).
17. Persediaan akhir tahun produksi
17. The production availability of

perkebunan besar bukan merupakan cadangan penyangga (buffer stock).

*estates at the end of year is not the buffer stock.*

18. Data Statistik Kehutanan sebagian besar merupakan data sekunder yang bersumber dari Kementerian Kehutanan.

18. *Most of forestry statistics are secondary data obtained from the Ministry of Forestry.*

19. **Kawasan hutan adalah** wilayah tertentu yang berupa hutan, yang ditunjuk dan atau ditetapkan oleh pemerintah untuk dipertahankan keberadaannya sebagai hutan tetap. Hal ini untuk menjamin kepastian hukum mengenai status kawasan hutan, letak batas dan luas suatu wilayah tertentu yang sudah ditunjuk menjadi kawasan hutan tetap.

19. **Forest Area is a specific territory of forest ecosystem determined and or decided by the government as a permanent forest.** Such decision is important to maintain the size of forest area and to ensure its legitimation and boundary demarcation of permanent forest.

20. Kawasan hutan Indonesia ditetapkan oleh Menteri Kehutanan dalam bentuk Surat Keputusan Menteri Kehutanan tentang Penunjukan Kawasan Hutan dan Perairan Provinsi. Penunjukan Kawasan Hutan ini disusun berdasarkan hasil pemaduserasian antara Rencana Tata Ruang Wilayah Provinsi (RTRWP) dengan Tata Guna Hutan Kesepakatan (TGHK).

20. *Indonesian forest areas determined by the Minister of Forestry in the format of Ministerial Decree on the Designation of Provincial Forest Area and Inland Water, Coastal and Marine Ecosystem. The designation of Forest Area is formulated based on integrated and harmonized of Provincial Spatial Planning (RTRWP) and Forest Land Use by Concensus (TGHK).*

21. Penunjukan kawasan hutan mencakup pula kawasan perairan yang menjadi bagian dari Kawasan Suaka Alam (KSA) dan Kawasan Pelestarian Alam (KPA).

21. *The designation of forest area in some cases also cover inland water, coastal and marine ecosystem that may become part of Sanctuary Reserve Area (KSA) and Nature*

22. Kawasan Suaka Alam (KSA) adalah kawasan dengan ciri khas tertentu, baik di darat maupun di perairan yang mempunyai fungsi pokok sebagai kawasan pengawetan keanekaragaman tumbuhan dan satwa serta ekosistemnya, yang juga berfungsi sebagai wilayah sistem penyangga kehidupan.
22. *A Sanctuary Reserve Area is a specific terrestrial or aquatic area having specific criteria for preserving biodiversity plant and animal as well as ecosystem, which also serve as life support system.*
- 23. Kawasan Pelestarian Alam (KPA)** adalah kawasan dengan ciri khas tertentu, baik di darat maupun di perairan yang mempunyai fungsi pokok perlindungan sistem penyangga kehidupan, pengawetan keanekaragaman jenis tumbuhan dan satwa, serta pemanfaatan secara lestari sumber daya alam hayati dan ekosistemnya.
- 23. A Nature Conservation area** is a specific terrestrial or aquatic area whose main function is to serve life support system and preserve diversity of plant and animal species, as well as to provide a sustainable utilization of living resources and their ecosystems.
24. Berdasarkan Undang-Undang No. 41 Tahun 1999 tentang Kehutanan, kawasan hutan dibagi ke dalam kelompok Hutan Konservasi, Hutan Lindung, dan Hutan Produksi.
24. *In accordance to the Act on Forestry No. 41/1999, forest area is categorized as Conservation Forest, Protection Forest and Production Forest.*
- 25. Hutan Konservasi** adalah kawasan hutan dengan ciri khas tertentu, yang mempunyai fungsi pokok pengawetan keanekaragaman tumbuhan dan satwa serta ekosistemnya.
- 25. Conservation Forest** is a forest area having specific characteristic established for the purposes of conservation of animal and plant species as well as their ecosystem.
- 26. Hutan Lindung** adalah kawasan hutan yang mempunyai fungsi pokok sebagai perlindungan sistem penyangga kehidupan untuk mengatur tata air, mence-
- 26. Protection Forest** is a forest area designated to serve life support system, maintain hydrological system, prevent of flood, erosion control, seawater intrusion, and

gah banjir, mengendalikan erosi, mencegah intrusi air laut, dan memelihara kesuburan tanah.

- 27. Hutan Produksi adalah** kawasan hutan yang mempunyai fungsi pokok memproduksi hasil hutan. Hutan produksi terdiri dari Hutan Produksi Tetap (HP), Hutan Produksi Terbatas (HPT), dan Hutan Produksi yang dapat dikonversi.
- 27. *Production Forest is*** a forest area designated mainly to promote sustainable forest production. *Production forest is classified as permanent production forest, limited production forest, and convertible production forest.*
28. Hutan Konservasi terdiri dari: Kawasan suaka alam berupa Cagar Alam (CA) dan Suaka Margasatwa (SM); kawasan pelestarian alam berupa Taman Nasional (TN), Taman Hutan Raya (THR), dan Taman Wisata Alam (TWA); Taman Buru (TB). Taman Buru adalah kawasan hutan yang ditetapkan sebagai tempat wisata berburu.
28. *Conservation Forest is divided into: Sanctuary Reserve area consists of Strict Nature Reserve and Wildlife Sanctuary. Nature conservation area consists of National Park (TN), Grand Forest Park (THR), and Nature Recreation Park (TWA); Game Hunting Park (TB). Game Hunting Park is forest area devoted for game hunting recreation.*
29. Penetapan lahan kritis mengacu pada lahan yang telah sangat rusak karena kehilangan penutupan vegetasinya, sehingga kehilangan atau berkurang fungsinya sebagai penahan air, pengendali erosi, siklus hara, pengatur iklim mikro, dan retensi karbon. Berdasarkan kondisi vegetasinya, kondisi lahan dapat diklasifikasikan sebagai: sangat kritis, kritis, agak kritis, potensial kritis, dan kondisi normal.
29. *Critical land refers to a piece of land severely damaged due to lost of its vegetation cover so that its functions as water retention, erosion control, nutrient cycling, micro climate regulator and carbon retention are completely depleted. Based upon its vegetation condition, the land could be classified as : very critical, critical, slight critical, potential critical, and normal condition.*
30. Reboisasi atau rehabilitasi hutan bertujuan untuk menghutankan kembali kawasan hutan yang
30. *Reforestation or forest rehabilitation is intended to rehabilitate the critical land inside*

tis di wilayah daerah aliran sungai (DAS) yang dilaksanakan bersama masyarakat secara partisipatif.

*forest area or watershed to improve their ecological and hydrological functions. The activities were conducted with active participation of local communities who live nearby the target area.*

31. Pemanfaatan hasil hutan kayu adalah segala bentuk usaha yang memanfaatkan dan menggunakan hasil hutan kayu dengan tidak merusak lingkungan dan tidak mengurangi fungsi pokok hutan. Kegiatan ini hanya dapat dilaksanakan pada areal hutan yang memiliki potensi untuk dilakukan kegiatan pemanfaatan hasil hutan kayu dan dapat dilaksanakan setelah diperoleh izin usaha.
32. Izin Usaha Pemanfaatan Hasil Hutan Kayu (IUPHHK) pada hutan alam adalah izin untuk memanfaatkan hutan produksi yang kegiatannya terdiri dari pemanenan atau penebangan, penanaman, pemeliharaan, pengamanan, pengolahan, dan pemasaran hasil hutan kayu. IUPHHK dapat diberikan kepada perorangan, koperasi, badan usaha swasta, dan BUMN/ BUMD.
33. Produksi hasil hutan utama yang dihasilkan dari hutan adalah kayu bulat. Produksi kayu bulat ini dihasilkan dari hutan alam melalui kegiatan perusahaan Hak Pengusahaan Hutan (HPH/IUPHHK), kegiatan ijin pemanfaatan kayu
31. *Commercial utilization of timber as forest product is activities to utilize timber without destructing the environment and undermining the main functions of the forest area. Those activities could only be executed in forest area with high commercial timber value with license.*
32. *The license to commercially utilize timber in natural forest is license to utilize production forest for which the activities consist of harvesting or felling, planting, tending, protecting, processing, and marketing. The license could be granted to individuals, cooperatives, private companies, state-owned enterprises/local government-owned enterprises.*
33. *The main product of commercial forest operation is log. The log is harvested from various sources such as natural forest granted to concessionaires (IUPHHK/HPH), land clearing activities (IPK), industrial forest plantation (HTI)*

(IPK) dalam rangka pembukaan wilayah hutan, pembangunan Hutan Tanaman Industri (HTI), serta kegiatan hutan rakyat.

*(IPK) in the context of clearing forest areas, developing Industrial Plantation Forests (HTI), as well as community forest activities.*

**34. Kayu Gergajian** merupakan kayu hasil konversi kayu bulat dengan menggunakan mesin gergaji, mempunyai bentuk yang teratur dengan sisi-sisi sejajar dan sudut-sudutnya siku dengan ketebalan tidak lebih dari 6 cm dan kadar air tidak lebih dari 18 persen. Kayu gergajian yang diolah langsung dari kayu bulat, wajib didukung dengan dokumen yang sah.

**34. Sawn Timber Constitutes** a sawmill product derived from logs as raw material. The product is characterized with regular forms having parallel sides at right angle to each other, thickness not more than 6 cm and moisture content not to exceed 18 percent. Sawn timber produced directly from logs must be certified by a legal document.

**35. Kayu Lapis adalah** panel kayu yang tersusun dari lapisan veneer dibagian luarnya, sedangkan dibagian intinya (core) bisa berupa veneer atau material lain, diikat dengan lem kemudian dipress (ditekan) sedemikian rupa sehingga menjadi panel yang kuat. Termasuk dalam artian ini adalah kayu lapis yang dilapisi lagi dengan material lain.

**35. Plywood** is wood panel consisting of layers pressed together in between veneers; the core may be veneer or some other material, bound together with glue and pressed tightly together to make a strong panel. Included to this definition is plywood covered with other materials

36. Data populasi ternak bersumber dari Direktorat Jenderal Peternakan dan Kesehatan Hewan Kementerian Pertanian, sedangkan jumlah pemotongan ternak merupakan hasil Survei Laporan Pemotongan Ternak. Pengumpulan data pemotongan ternak dilakukan secara lengkap setiap triwulan di seluruh Rumah Potong Hewan (RPH) dan Tempat

36. Data of domestic livestock population are obtain from the Directorate General of Livestock and Animal Health Service, while data on the number of animals slaughtered are based on the quarterly survey conducted by BPS. This survey is a complete enumeration on all slaughterhouses and abattoirs in Indonesia. There are 4.033 covered in 2013.



Pemotongan Hewan (TPH) yang ada di Indonesia. Pada tahun 2013 jumlah Dokumen RPH/TPH hasil pencacahan yang diolah sebanyak 4.033.

37. Data statistik perikanan merupakan data sekunder yang bersumber dari Direktorat Jenderal Perikanan Tangkap dan Direktorat Jenderal Budidaya. Statistik perikanan dibedakan atas data Perikanan Tangkap dan Perikanan Budidaya. Perikanan Tangkap diklasifikasikan atas penangkapan ikan di laut dan penangkapan ikan di perairan umum. Perikanan Budidaya diklasifikasikan atas jenis budidaya yaitu budidaya laut, tambak, kolam, karamba, jaring apung, dan sawah.
37. *Fishery Statistics are secondary data obtained from the Directorate General of Capture Fisheries and Directorate General of Aquaculture. Fishery statistics are categorized into capture fisheries and aquaculture. Capture fisheries are further classified into marine capture fisheries and inland open water capture fisheries. Aquaculture are further classified into several types of culture: marine culture, brackish water pond, fresh water pond, cage, floating net, and fish breeding in paddy fields.*
- 38. Rumah Tangkap Perikanan Tangkap** adalah rumah tangga yang melakukan kegiatan penangkapan ikan/binatang air lainnya/tanaman air dengan tujuan sebagian/seluruh hasilnya untuk dijual.
- 38. A capture fishery household is** a household conducting activities in catching fishes/other aquatic animals/aquatic plants, for which the products are wholly or partly to be sold.
- 39. Rumah Tangga Perikanan Budidaya** adalah rumah tangga yang melakukan kegiatan budidaya ikan/binatang air lainnya/tanaman air dengan tujuan sebagian/seluruh hasilnya untuk dijual.
- 39. An aquaculture fishery household** is a household conducting activities in culturing fishes/other aquatic animals/aquatic plants, for which the products are wholly or partly to be sold. different types of parameters.

**ULASAN**

Pada tahun 2022, luas panen tanaman sayuran semusim yang paling besar di kecamatan Binjai Selatan adalah jenis Semangka, Ketimun, dan Kacang Panjang yaitu masing-masing sebesar 75 hektar, 79 hektar, dan 75 hektar. Produksi sayuran semusim yang paling banyak di Kecamatan Binjai Selatan tahun 2022 adalah Semangka, Ketimun, dan Kacang Panjang dengan produksi masing-masing sebesar 16.900 quintal, 15.880 quintal, dan 4.020 quintal.

Luas panen tanaman biofarmaka yang paling besar di kecamatan Binjai Selatantahun 2022 adalah Serai, Jahe, dan Kunyit dengan luas panen masing-masing sebesar 20 m<sup>2</sup>, 19 m<sup>2</sup>, dan 10 m<sup>2</sup> dan produksi masing-masing sebesar 80 kg, 69 kg, dan 10 kg.

Luas tanaman hias di kecamatan Binjai Selatan pada tahun 2022 didominasi oleh tanaman Anggrek POtong dengan luas panen masing-masing sebesar 98 m<sup>2</sup> dan produksi masing-masing sebesar 178 tangkal.

Pada tahun 2022 produksi buah-buahan tahunan di Kecamatan Binjai Selatan didominasi oleh buah rambutan, jambu biji dengan produksi masing-masing sebesar 410 quintal, 460 quintal.

**DESCRIPTION**

*In 2022, the largest harvested area for seasonal vegetable crops in the Binjai Selatan Subdistrict is Water melon, Cucumber, and Long Beans which are 75 hectares, 79 hectares and 75 hectares respectively. The most production of seasonal vegetables in Binjai Selatan Subdistrict in 2022 are Watermelon, Cucumber, and Long Beans with respective production of 16,900 quintals, 15,880 quintals and 4,020 quintals.*

*The largest harvested areas for biopharmaceutical crops in Binjai Selatan Subdistrict in 2022 are Lemongrass, Ginger, and Tumeric with harvested areas of 20 m<sup>2</sup>, 19 m<sup>2</sup> and 10 m<sup>2</sup> respectively and production of 80 kg, 69 kg respectively, and 10 kg.*

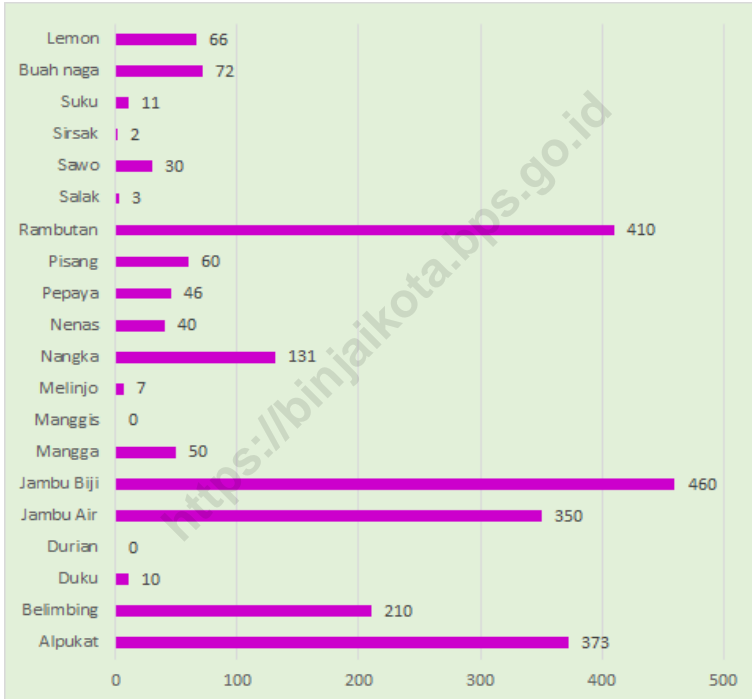
*Ornamental plant area in Binjai Selatan Subdistrict in 2022 is dominated by Cut Orchid with a harvested area of 98m<sup>2</sup> and production of 178 stalks.*

*In 2022 annual fruit production in Binjai Selatan Subdistrict is dominated by rambutan, guava with production of 410 quintals, 460 quintals.*

**Gambar** 5.1  
**Figures**

**Produksi Buah-Buahan dan Sayuran Tahunan Menurut Jenis Tanaman di Kecamatan Binjai Selatan (kuintal), 2022**

*Production of Annual Fruits and Vegetables by Kind of Plant in Binjai Selatan Subdistrict (quintal), 2022*



Sumber/Source : BPS, Statistik Pertanian Hortikultura SPH-BST/BPS-Statistics Indonesia, Agricultural Statistic for Horticulture SPH-BST

## 5. PERTANIAN AGRICULTURE

**Tabel 5.1 Luas Panen Tanaman Sayuran dan Buah-buahan Semusim Menurut Jenis Tanaman di Kecamatan Binjai Selatan (ha), 2019–2022**  
**Table 5.1 Harvested Area of Seasonal Vegetables and Fruits by Kind of Plant in Binjai Selatan Subdistrict (ha), 2019–2022**

Jenis Tanaman Kind of Plants	2019	2020	2021	2022
(1)	(2)	(3)	(4)	(5)
Bawang Merah/ <i>Shallots</i>	0	0	2	0
Kacang Panjang/ <i>Long Beans</i>	53	52	49	75
Ketimun/ <i>Cucumber</i>	47	55	57	79
Semangka/ <i>Water Melon</i>	48	92	56	75
Terung/ <i>Eggplant</i>	18	12	13	23
Tomat/ <i>Tomato</i>	7	10	2	10
Cabai Besar/TW/Teropong / <i>Chili/Big chili</i>	19	27	24	37

Catatan/Note: ...

Sumber/Source: BPS, Statistik Pertanian Hortikultura SPH-SBS/BPS-Statistics Indonesia, Agricultural Statistic for Horticulture SPH-SBS

**Tabel**  
**Table** 5.2

**Produksi Tanaman Sayuran dan Buah-buahan Semusim Menurut Jenis Tanaman di Kecamatan Binjai Selatan (kuintal), 2019–2022**  
**Production of Seasonal Vegetables and Fruits by Kind of Plant in Binjai Selatan Subdistrict (quintal), 2019–2022**

Jenis Tanaman <i>Kind of Plants</i>	2019	2020	2021	2022
(1)	(2)	(3)	(4)	(5)
Bawang Merah/ <i>Shallots</i>	0	0	10	0
Kacang Panjang/ <i>Long Beans</i>	4 745	3 331	4 815	4 020
Ketimun/ <i>Cucumber</i>	4 680	7 667	7 750	15 880
Semangka/ <i>Water Melon</i>	6 902	20 915	12 500	16 900
Terung/ <i>Eggplant</i>	1 320	797	780	1 275
Tomat/ <i>Tomato</i>	369	519	65	495
Cabai Besar/TW/Teropong / <i>Chili/Big chili</i>	1 110	1 639	1 500	2 175

Catatan/Note: ...

Sumber/Source: BPS, Statistik Pertanian Hortikultura SPH-SBS/BPS-Statistics Indonesia, Agricultural Statistic for Horticulture SPH-SBS

**Tabel**  
**Table** 5.3

**Luas Panen Tanaman Biofarmaka Menurut Jenis Tanaman  
di Kecamatan Binjai Selatan (m<sup>2</sup>), 2019–2022**  
**Harvested Area of Medicinal Plants by Kind of Plant in Binjai  
Selatan Subdistrict (m<sup>2</sup>), 2019–2022**

Jenis Tanaman Kind of Plants	2019	2020	2021	2022
(1)	(2)	(3)	(4)	(5)
Jahe/ <i>Ginger</i>	10	8	6	19
Kencur/ <i>East Indian Galangal</i>	0	7	3	6
Kunyit/ <i>Turmeric</i>	2	5	3	10
Laos/ <i>Lengkuas/Galanga</i>	4	5	2	3
Lidah Buaya/ <i>Aloevera</i>	0	0	0	2
Mahkota Dewa/ <i>Phaleria Macrocarpa</i>	0	4	0	3
Temulawak/ <i>Java Turmeric</i>	2	10	0	4
Jeruk Nipis/ <i>Lime</i>	0	0	0	10
Serai/ <i>Lemongrass</i>	0	0	3	20

Catatan/Note: ...

Sumber/Source: BPS, Statistik Pertanian Hortikultura SPH-TBF/BPS-Statistics Indonesia, Agricultural Statistic for Horticulture SPH-TBF

**Tabel**  
**Table** 5.4

**Produksi Tanaman Biofarmaka Menurut Jenis Tanaman di Kecamatan Binjai Selatan (kg), 2019–2022**  
**Production of Medicinal Plants by Kind of Plant Subdistrict (kg), 2019–2022**

Jenis Tanaman Kind of Plants	2019	2020	2021	2022
(1)	(2)	(3)	(4)	(5)
Jahe/Ginger	37	49	12	69
Kencur/East Indian Galangal	0	29	30	11
Kunyit/Turmeric	4	20	3	10
Laos/Lengkuas/Galanga	23	29	2	3
Lidah Buaya/ Aloe vera	0	0	0	1
Mahkota Dewa/ Phaleria Macrocarpa	0	0	0	36
Temulawak/ Java Turmeric	0	0	0	3
Jeruk Nipis/ Lime	0	0	0	100
Serai/Lemongrass	0	0	9	80

Catatan/Note: ...

Sumber/Source: BPS, Statistik Pertanian Hortikultura SPH-TBF/BPS-Statistics Indonesia, Agricultural Statistic for Horticulture SPH-TBF

**Tabel**  
**Table** 5.5

**Luas Panen Tanaman Hias Menurut Jenis Tanaman di  
Kecamatan Binjai Selatan (m<sup>2</sup>), 2019–2022**  
*Harvested Area of Ornamental Plants by Kind of Plant in  
Binjai Selatan Subdistrict (m<sup>2</sup>), 2019–2022*

Jenis Tanaman Kind of Plants	2019	2020	2021	2022
(1)	(2)	(3)	(4)	(5)
<i>Mawar/ Rose</i>	0	7	5	10
<i>Sri Rejeki/ Aglaonema</i>	0	0	0	4
<i>Anggrek Potong/Cut Orchid</i>	0	100	145	98
<i>Anggrek Pot/ Orchid Potted Orchid</i>	0	0	0	10
<i>Bugenvil</i>	0	0	0	4

Catatan/Note: ...

Sumber/Source: BPS, Statistik Pertanian Hortikultura SPH-TH/BPS-Statistics Indonesia, *Agricultural Statistik for Horticulture SPH-TH*



**Tabel 5.6** **Produksi Tanaman Hias Menurut Jenis Tanaman di Kecamatan Binjai Selatan (tangkai), 2019–2022**  
**Table** **Production of Ornamental Plants by Kind of Plant n Binjai Selatan Subdistrict (stalks), 2019–20212**

Jenis Tanaman Kind of Plants	2019	2020	2021	2022
(1)	(2)	(3)	(4)	(5)
Mawar/ Rose	0	50	10	27
Sri Rejeki/ Aglaonema	0	0	0	7
Anggrek Potong/Cut Orchid	0	120	195	178
Anggrek Pot/ Orchid Potted Orchid	0	0	0	15
Bugenvil	0	0	0	8

Catatan/Note: ...

Sumber/Source: BPS, Statistik Pertanian Hortikultura SPH-TH/BPS-Statistics Indonesia, Agricultural Statistik for Horticulture SPH-TH

**Tabel** 5.7  
**Table**

**Produksi Buah-Buahan dan Sayuran Tahunan Menurut Jenis Tanaman di Kecamatan Binjai Selatan (kuintal), 2019–2022**

***Production of Annual Fruits and Vegetables by Kind of Plant in Binjai Selatan Subdistrict (quintal), 2019–2022***

Jenis Tanaman <i>Kind of Plants</i>	2019	2020	2021	2022
(1)	(2)	(3)	(4)	(5)
Alpukat/ <i>Avocado</i>	215	65	16	373
Belimbing/ <i>Star Fruit</i>	145	48	40	210
Duku/Langsak/Kokosan/ <i>Duku</i>	111	205	10	10
Durian/ <i>Durian</i>	275	130	500	0
Jambu Air/ <i>Water Apple</i>	115	90	388	350
Jambu Biji/ <i>Guava</i>	230	280	58	460
Mangga/ <i>Mango</i>	215	175	13	50
Manggis/ <i>Mangosteen</i>	69	134	8	0
Melinjo/ <i>Gnetum/Melinjo</i>	40	19	7	7
Nangka/Cempedak/ <i>Jackfruit</i>	380	330	38	131
Nenas/ <i>Pineapple</i>	34	36	15	40
Pepaya/ <i>Papaya</i>	60	77	102	46
Pisang/ <i>Banana</i>	359	286	52	60
Rambutan/ <i>Rambutan</i>	5 200	1 900	1 100	410
Salak/ <i>Snakefruit</i>	6	38	12	3
Sawo/ Sapodilla/ <i>Sawo</i>	290	377	33	30
Sirsak/ <i>Soursop</i>	18	18	7	2
Sukun/ <i>Breadfruit</i>	17	58	9	11
Buah naga/ <i>Dragon fruit</i>	0	0	4	72
Lemon	0	0	2	66

Catatan/Note: ...

Sumber/Source: BPS, Statistik Pertanian Hortikultura SPH-BST/BPS-Statistics Indonesia, Agricultural Statistic for Horticulture SPH-BST

**Tabel**  
**Table** 5.8

**Luas Lahan (Ha) Menurut Penggunaan dan Kelurahan di Kecamatan Binjai Selatan, 2022**  
**Land Area (Ha) by Type of Utilization by Locality in Binjai Selatan Subdistrict, 2022**

Jenis Tanaman <i>Kind of Plants</i>	Luas Kelurahan <i>Village Total Area</i>	Luas Lahan Sawah <i>Wetland Area</i>	Lahan Pertanian Bukan Sawah <i>Non-wetland area</i>	Lahan Non Pertanian <i>Non-Agriculture</i>
(1)	(2)	(3)	(4)	(5)
Tanah Merah	650	295	240	115
Bhakti Karya	919	122,47	641,53	155
Tanah Seribu	498,5	30	79	389,5
Pujidadi	355	29	156	170
Binjai Estate	361	11,2	13,8	336
Rambung Barat	93	-	5	88
Rambung Dalam	80	-	2	78
Rambung Timur	40	-	-	40
<b>Binjai Selatan</b>	<b>2 996,5</b>	<b>487,67</b>	<b>1 137,33</b>	<b>1 371,5</b>

Sumber/Source: Dinas Ketahanan Pangan dan Pertanian Kota Binjai/Service of Food Security and Agriculture of Binjai Municipality

**Tabel** 5.9  
**Table**

**Luas Lahan (Ha) Tegal/Kebun, Ladang, dan Lahan Sementara Tidak Diusahakan Menurut Kelurahan di Kecamatan Binjai Selatan, 2022**  
**Land Area (Ha) Tegal/Garden, Field/Huma and Temporary Land Not Provided According by Locality in Binjai Selatan Subdistrict, 2022**

<b>Jenis Tanaman</b> <i>Kind of Plants</i>	<i>Tegal/Kebun</i> <i>Tegal Land Area/ Garden</i>	<i>Ladang/Huma</i> <i>Field/Huma</i>	<i>Sementara Tidak</i> <i>Diusahakan</i> <i>Temporary Land Not</i> <i>Provided According</i>
(1)	(2)	(3)	(4)
Tanah Merah	115	-	-
Bhakti Karya	219	-	-
Tanah Seribu	59	-	-
Pujidadi	29,21	-	-
Binjai Estate	7,2	-	-
Rambung Barat	-	-	-
Rambung Dalam	-	-	-
Rambung Timur	-	-	-
<b>Binjai Selatan</b>	<b>429,1</b>	<b>-</b>	<b>-</b>

Sumber/Source: Dinas Ketahanan Pangan dan Pertanian Kota Binjai/Service of Food Security and Agriculture of Binjai Municipality

**Tabel** 5.10  
**Table**

**Perkembangan Populasi Ternak Besar di Kecamatan Binjai Selatan, 2022**  
**Development Population Livestock in Binjai Selatan Subdistrict, 2022**

Jenis Ternak <i>Type of Livestock</i>	2022
(1)	(2)
Sapi Perah/ <i>Dairy Cattle</i>	34
Kerbau/ <i>Buffalo</i>	14
Sapi/ <i>Lembu/Cow</i>	1 057
Kuda/ <i>Horse</i>	-

Sumber/*Source*: Dinas Ketahanan Pangan dan Pertanian Kota Binjai/*Service of Food Security and Agriculture of Binjai Municipality*

**Tabel** 5.11  
**Table**

**Pekembangan Populasi Ternak Kecil di Kecamatan Binjai Selatan, 2022**  
***Development Population Small Livestock in Binjai Selatan Subdistrict, 2022***

<b>Jenis Ternak</b> <b><i>Type of Livestock</i></b>	<b>2022</b>
(1)	(2)
Kambing/ <i>Goat</i>	340
Domba/ <i>Sheep</i>	2 696
Babi/ <i>Pig</i>	577

Sumber/*Source*: Dinas Ketahanan Pangan dan Pertanian Kota Binjai/*Service of Food Security and Agriculture of Binjai Municipality*

**Tabel** 5.12  
**Table**

**Populasi Ternak Unggas Menurut Jenis Ternak di Kecamatan Binjai Selatan, 2022**  
**Poultry Population by Type Livestock in Binjai Selatan Subdistrict, 2022**

Jenis Ternak <i>Type of Livestock</i>	2022
(1)	(2)
Ayam Petelur/ <i>Pedigree Hen</i>	15 002
Ayam Pedaging/ <i>Broiler Hen</i>	20 000
Ayam Kampung/ <i>Local Chicken</i>	36 563
Itik/ <i>Duck</i>	2 231
Burung Puyuh/ <i>Bird</i>	1 600

Sumber/Source: Dinas Ketahanan Pangan dan Pertanian Kota Binjai/*Service of Food Security and Agriculture of Binjai Municipality*

**06**

**PARIWISATA, TRANSPORTASI, DAN KOMUNIKASI  
TOURISM, TRANSPORTATION, AND COMMUNICATION**



INFOGRAFIS  
PEMBATAS BAB 06

<https://binjaikota.bps.go.id>





**PENJELASAN TEKNIS****TECHNICAL NOTES****1. Wisatawan mancanegara**

(wisman) ialah setiap pengunjung yang mengunjungi suatu negara di luar tempat tinggalnya, didorong oleh satu atau beberapa keperluan tanpa bermaksud memperoleh penghasilan di tempat yang dikunjungi dan lamanya kunjungan tersebut tidak lebih dari satu tahun (12 bulan). Definisi ini mencakup 2 (dua) kategori wisatawan mancanegara, yaitu :

- a. Wisatawan (turis) ialah setiap pengunjung seperti definisi di atas yang tinggal paling sedikit 24 jam, akan tetapi tidak lebih dari 1 (satu) tahun di tempat yang dikunjungi, dengan maksud antara lain: berlibur, rekreasi, olah raga, bisnis, menghadiri pertemuan, studi, dan kunjungan dengan alasan kesehatan.
- b. Excursionist ialah setiap pengunjung seperti definisi di atas yang tinggal kurang dari 24 jam di tempat yang dikunjungi (termasuk "Cruise passengers"). Cruise Passengers ialah setiap pengunjung yang tiba di suatu negara di mana mereka tidak menginap di akomodasi yang tersedia di negara tersebut, misalnya dengan kapal laut.

**1. An International Visitor** is any person visiting a country other than his usual place of residence for any reason other than for earning income in the country visited, and the length of stay is no more than one year (12 months). This definition covers two categories of foreign visitors, namely :

- a. "Tourist" is any visitor staying for at least 24 hours, but no more than one year, in the country visited, with the intention of visiting, and for any of these purposes: Pleasure, recreation and sports, Business, visiting friends and relatives, missions, attending meetings, conferences, visit for health reasons and study.
- b. "Excursionist" is any visitor staying less than 24 hours in the country visited including, "Cruise Passengers", i.e. visitors arriving in a country without staying in any accommodation available in the visited country.

2. **Rata-rata lama tinggal** adalah rata-rata waktu tinggal wisatawan mancanegara di Indonesia untuk satu kali kunjungan.
  3. **Usaha penyediaan akomodasi** adalah usaha yang menyediakan pelayanan penginapan yang dapat dilengkapi dengan pelayanan pariwisata lainnya. Usaha penyediaan akomodasi dapat berupa hotel, vila, pondok wisata, bumi perkemahan, persinggahan karavan, dan akomodasi lainnya yang digunakan untuk tujuan pariwisata.
  4. **Hotel** adalah penyediaan akomodasi secara harian berupa kamar-kamar di dalam satu bangunan yang dapat dilengkapi dengan jasa pelayanan makan dan minum, kegiatan hiburan dan atau fasilitas lainnya. Hotel terdiri dari hotel berbintang dan hotel non-bintang.
  5. **Hotel bintang** adalah usaha penyediaan jasa pelayanan penginapan, makan minum serta jasa lainnya bagi umum dengan menggunakan sebagian atau seluruh bangunan. Usaha ini dikelola secara komersial serta memenuhi ketentuan persyaratan sebagai hotel bintang (termasuk berlian) yang ditetapkan dalam surat keputusan instansi yang membinanya. Misalnya hotel bintang lima, hotel bintang
2. **Average length of stay** is the average stay duration of foreign visitor in Indonesia for one trip.
  3. **The business of providing accommodation** is a business that provides specialty services that can be equipped with other tourism services. It includes hotel, villa, cottage, camping, caravan stop, and other accommodation that are used for tourism purposes.
  4. **Hotel** is a daily supply of accommodation rooms within a building which can be equipped with eating and drinking services, entertainment activities and/or other facilities. Hotel consists of a classified hotel and a non-classified hotel.
  5. **A star hotel** is the business of providing an accommodation, eating and drinking as well as other services for the public by using a building or a part of a building. It is managed commercially and meets specified requirements as a star hotel (including diamonds) set forth in the decree of fostering agency. For example, five star hotel, four star hotel, and so on.

empat, dan seterusnya.

6. **Tingkat penghunian kamar hotel** adalah persentase banyaknya malam kamar yang dihuni terhadap banyaknya malam kamar yang tersedia.
6. **Room occupancy rate** is the number of room-nights occupied divided by the number of room-nights available, multiplied by 100 percent.
7. **Rata-rata lamanya tamu menginap** adalah banyaknya malam tempat tidur yang terpakai (malam tamu) dengan banyaknya tamu yang menginap di hotel atau akomodasi lainnya.
7. **Average length of stay** is the number of bed-nights used (guest night) divided by the number of guests coming to spend the night at the accommodation.

- 1. Kendaraan bermotor** adalah setiap kendaraan yang digerakkan oleh peralatan teknik yang ada pada kendaraan tersebut, biasanya digunakan untuk angkutan orang atau barang di atas jalan raya selain kendaraan yang berjalan di atas rel. Kendaraan bermotor yang dicatat adalah semua jenis kendaraan kecuali kendaraan bermotor TNI/Polri dan Korps Diplomatik.
  - 2. Mobil penumpang** adalah setiap kendaraan bermotor yang dilengkapi dengan tempat duduk untuk sebanyak-banyaknya delapan orang, tidak termasuk tempat duduk untuk pengemudi, baik dilengkapi atau tidak dilengkapi bagasi.
  - 3. Mobil bis** adalah setiap kendaraan bermotor yang dilengkapi dengan tempat duduk untuk lebih dari delapan orang, tidak termasuk tempat duduk untuk pengemudi, baik dilengkapi atau tidak dilengkapi bagasi.
  - 4. Mobil truk** adalah setiap kendaraan bermotor yang digunakan untuk angkutan barang, selain mobil penumpang, mobil bis dan kendaraan bermotor roda dua.
- 1. Motor vehicles** are any kind of vehicles motorized by machine set up in those vehicles, they are usually used for transporting peoples or goods on roads except vehicles moving along a railway line. The data cover all kinds of motor vehicles except those belong to Indonesia Army Force Indonesian State Police and Diplomatic Corps.
  - 2. Passenger cars** are any motor vehicles with no more than eight seats, excluding seat for driver, it can be with or without hoot.
  - 3. Buses** are large passenger cars having seats for more than eight passengers, excluding seat for driver, it can be with or without hoot.
  - 4. Trucks** are any motor vehicles used to transport goods excluding passenger cars, buses, and motorcycles.

5. **Kereta api** adalah kendaraan dengan tenaga gerak (listrik, diesel atau tenaga uap) yang berjalan sendiri maupun dirangkaikan dengan kendaraan lain, yang akan atau sedang bergerak di atas rel, terdiri dari kereta penumpang dan kereta barang.
5. ***Train** is a coach or a number of coaches joined together, moving along a railway line. It can be passenger train or freight train.*
6. **Kilometer penumpang** adalah jumlah kilometer dari semua penumpang yang berangkat. Besaran ini merupakan penjumlahan jarak asal tujuan masing-masing penumpang.
6. ***Passenger kilometer** is total kilometers of all departing passenger. This measurement is the sum of distance between the place of origin and the place of destination taken by all passengers.*
7. **Rata-rata jarak perjalanan per penumpang** adalah rata-rata yang ditempuh oleh setiap penumpang, atau jumlah kilometer penumpang dibagi dengan jumlah penumpang berangkat.
7. ***Mean distance** of journey per passenger is mean distance taken by each passenger or total of passenger-kilometer divided by the number of departing passengers.*
8. **Kilometer ton** adalah jumlah kilometer semua ton yang diangkut. Besaran ini merupakan hasil penjumlahan jarak asal tujuan masing-masing barang dalam ton.
8. ***Ton-kilometer** is total kilometer of all cargoes carried. This is the sum of distance from area of origin to area of destination for each ton of cargoes.*
9. **Rata-rata jarak angkut barang** adalah rata-rata jarak yang ditempuh oleh setiap ton barang atau jumlah kilometer ton dibagi dengan ton dimuat.
9. ***Mean distance of cargoes loaded** is mean distance of each ton of cargoes loaded or total ton-kilometer divided by total ton of cargoes loaded.*
10. **Kunjungan kapal** adalah kapal yang datang di pelabuhan baik untuk berlabuh di perairan
10. ***Ship call** is a ship arriving at a port either for mooring or berthing.*

maupun bersandar di dermaga.

11. **Gross Ton (GT)** adalah volume ruangan kapal dalam m<sup>3</sup>, kecuali terowongan, lubang poros baling-baling, tempat jangkar, dan alas ganda.
11. **Gross Ton (GT)** is total volume of all room in a ship (m<sup>3</sup>), excluding the volume of tunnel, the axle of propellers, the anchor, and the chain locker.
12. **Sertifikat Operator Pesawat Udara** adalah tanda bukti terpenuhinya standar dan prosedur dalam pengoperasian pesawat udara oleh perusahaan angkutan udara niaga.
12. **Aircraft Operator Certificate (AOC)** is clearance of compliance to the standards and procedures in aircraft operations by the commercial air transport companies.
13. **Sertifikat Pengoperasian Pesawat Udara** adalah tanda bukti terpenuhinya standar dan prosedur dalam pengoperasian pesawat udara untuk kegiatan angkutan udara bukan niaga.
13. **Operating Certificate (OC)** is clearance of compliance to the standards and procedures in aircraft operations for non commercial air transport activities.
14. **Kantor Pos** adalah tempat pemberi pelayanan komunikasi tertulis dan atau surat elektronik, layanan paket, layanan logistik, layanan transaksi keuangan, dan layanan keagenan pos untuk kepentingan umum. Rumah pos berfungsi sama seperti kantor pos dan kantor pos pembantu, bedanya rumah pos biasanya terletak di daerah terpencil.
14. **Post Office** is a service provider facility of written communication and or electronic mail, parcel service, logistics services, financial transaction services, and postal services to the public. Postal house has the same function as the post office and subsidiary of post office, the difference is that postal house is usually located in remote areas.
15. **Telekomunikasi** adalah setiap pemancaran, pengiriman dan atau penerimaan dari setiap informasi dalam bentuk tanda-tanda, isyarat, tulisan, gambar, suara dan bunyi melalui sistem
15. **Telecommunication** includes every transmitting, delivering and or receiving from every information of marking, signal, article, picture, sound and voice through strand of wire system, optic, radio or other

kawat, optik, radio atau sistem elektromagnetik lainnya.

*electromagnetic system.*

**16. Jaringan telekomunikasi** adalah rangkaian perangkat telekomunikasi dan kelengkapannya yang digunakan dalam bertelekomunikasi.

**16. Telecommunication network** is peripheral network of telecommunication and its equipment used in the means of telecommunication.

**17. Telepon tetap kabel dalam Susenas** disebut **telepon rumah** adalah jaringan telekomunikasi menggunakan perangkat telepon tetap dengan kabel yang secara umum diatur oleh standar-standar teknis dengan menggunakan suatu nomor telepon, dikenal pula sebagai Public Switched Telephone Network (PSTN). Pada umumnya dimanfaatkan untuk telepon rumah dan jaringan internet, memiliki kemampuan menghantarkan sinyal dengan kuat dan jelas dengan biaya yang relatif lebih murah.

**17. Fixed line telephone based on Susenas** called **home phone** is a telecommunication network using fixed line telephone device which is generally regulated by technical standards, using a phone number, also known as the Public Switched Telephone Network (PSTN). It is generally used for home phone and Internet networks, has the ability to deliver a strong and clear signal with a relatively low cost.

**18. Telepon bergerak seluler** adalah perangkat telekomunikasi elektronik yang mempunyai kemampuan dasar yang sama dengan telepon tetap kabel, namun dapat dibawa ke mana-mana (portable, mobile) dan tidak perlu disambungkan dengan jaringan telekomunikasi kabel. Selain berfungsi sebagai telepon, telepon selular modern biasanya mendukung layanan tambahan seperti Short Messages Services (SMS), Multimedia Messages

**18. Cellular mobile phone** is an electronic telecommunication device which has the same basic capabilities with fixed cables, but can be taken anywhere (portable, mobile) and does not need to be connected to the wired telecommunications networks. In addition to functioning as a telephone, modern mobile phone typically supports additional services such as Short Messages Services (SMS), Multimedia Messages Service (MMS), e-mail



Service (MMS), e-mail dan akses Internet, aplikasi bisnis dan permainan, serta fotografi. Saat ini, Indonesia mempunyai dua sistem jaringan telepon bergerak seluler yaitu Global System for Mobile Telecommunications (GSM) dan CDMA.

*and access to the Internet, business applications and games, as well as photography. Currently, Indonesia has two cellular mobile telephone network system that are GSM (Global System for Mobile Telecommunications) and Code Division Multiple Access (CDMA).*

**19. Internet** adalah sebuah jaringan komputer publik di seluruh dunia. Internet menyediakan akses ke sejumlah layanan komunikasi termasuk World Wide Web dan membawa email, berita, hiburan dan file data.

**19. The internet** is a worldwide public computer network. It provides access to a number of communication services including the World Wide Web and carries e-mail, news, entertainment and data files.

**20. Penyiaran Radio** mencakup penyiaran sinyal suara melalui studio penyiaran radio dan fasilitas untuk transmisi program yang berhubungan dengan masyarakat, termasuk mengumpulkan dan menyalurkan program melalui kabel atau satelit, internet (stasiun radio internet), termasuk penyiaran data yang terintegrasi dengan penyiaran radio.

**20. Radio broadcasting** includes voice signals broadcasting through radio broadcasting studios and facilities for the programs transmission related to community, including collecting and distributing programs via cable or satellite, internet (internet radio station), including integrated data broadcasting with radio broadcasting.

**21. Penyiaran dan pemrograman televisi** mencakup pembuatan program saluran televisi lengkap dari komponen program yang dibeli (seperti film, dokumenter, dan lain-lain), komponen program yang dihasilkan sendiri (seperti berita lokal, laporan langsung) atau kombinasi keduanya, pemrograman

**21. Broadcasting and television programming** includes the manufacture of a complete television channel program from purchased program components (such as films, documentaries, etc.), own produced program components (such as local news, live reports) or a combination of both, the programming of the video

dari saluran video atas dasar permintaan, dan penyiaran data yang diintegrasikan dengan siaran televisi. Program televisi lengkap dapat disiarkan sendiri atau melalui distribusi pihak ketiga, seperti perusahaan kabel atau provider televisi satelit. Pemrograman dapat bersifat umum atau khusus (misalnya format terbatas seperti program berita, olah raga, pendidikan atau program yang ditujukan untuk anak muda), dapat dibuat dengan bebas tersedia untuk pemakai atau dapat hanya tersedia atas dasar langganan.

*channel on the basis of demand, and data broadcasting integrated with television broadcasting. Complete television program can broadcast their own or through a third party distribution, such as cable companies or satellite television providers. Programming can be general or specific (e.g. limited formats such as news programs, sports, education or programs aimed at young people), can be made freely available to users or can only available on a subscription basis.*

- 22. Penerbitan surat kabar, jurnal, dan buletin/Majalah** mencakup usaha penerbitan surat kabar dan surat kabar iklan, jurnal, buletin, majalah umum dan teknis, komik termasuk penerbitan jadwal radio dan televisi, dan sebagainya.
- 23. Koran atau surat kabar** adalah suatu penerbitan yang ringan dan mudah dibuang, biasanya dicetak pada kertas berbiaya rendah yang disebut kertas koran, yang berisi berita-berita terkini dalam berbagai topik. Topiknya bisa berupa even politik, kriminalitas, olahraga, tajuk rencana, dan cuaca. Jenis surat kabar umum biasanya diterbitkan setiap hari, kecuali pada hari-hari libur. Surat kabar sore juga umum di
- 22. Newspapers, journals, and bulletin/ magazine publishing** include newspapers and newspaper advertisements, journals, bulletin, general and technical magazines, comic, including radio and television schedule publishing, and so on.
- 23. Newspaper** is a lightweight publication but easily disposed of, usually printed on low-cost paper called newsprint, containing the latest news on various topics. Topics can include political events, crime, sports, editorials, and weather. Common types of newspapers are usually published daily, except on holidays. Afternoon newspapers are also common in some countries. In addition, there is also a weekly newspaper that is usually smaller

beberapa negara. Selain itu, juga terdapat surat kabar mingguan yang biasanya lebih kecil dan kurang prestisius dibandingkan dengan surat kabar harian dan isinya biasanya lebih bersifat hiburan.

**24. Tabloid** adalah istilah suatu format surat kabar yang lebih kecil (597 mm × 375 mm) dari ukuran standar koran harian. Istilah ini biasanya dikaitkan dengan penerbitan surat kabar reguler non harian (bisa mingguan, dwimingguan, dll), yang terfokus pada hal-hal yang lebih “tidak serius”, terutama masalah selebritas, olah raga, kriminal, dll.

**25. Jurnal** adalah majalah yang khusus memuat artikel dalam suatu bidang ilmu tertentu.

**26. Buletin** adalah publikasi organisasi yang mengangkat perkembangan suatu topik atau aspek tertentu dan diterbitkan/dipublikasikan secara teratur (berkala) dalam waktu yang relatif singkat (harian hingga bulanan). Buletin ditujukan kepada khalayak yang lebih sempit, yang berkaitan dengan bidang tertentu saja. Tulisan dalam buletin umumnya singkat dan padat (mirip berita), menggunakan bahasa yang formal, dan banyak istilah teknis berkaitan dengan bidang tersebut.

*and less prestigious than the daily newspaper and its contents are usually more entertainment.*

**24. *Tabloid*** is a smaller term format of newspaper (597 mm × 375 mm) than a standard size daily newspaper. This term is usually associated with the publishing of non-daily regular newspapers (can be weekly, biweekly, etc.), which focus on the things that are “not too serious”, especially the problem of celebrity, sports, crime, etc.

**25. *Journal*** is a special magazine that publish an article in a particular field of science.

**26. *Bulletin*** is a publication of an organization that raised the development of a particular topic or aspect and issued/published regularly (periodically) in a relatively short time (daily to monthly). Bulletin is addressed to a narrower audience, which relates to a particular field. Posts in bulletin are generally short and concise (similar to news), using formal language and a lot of technical terms related to the field.

- 27. Majalah** adalah penerbitan berkala yang berisi bermacam-macam artikel dalam subyek yang bervariasi. Majalah biasa diterbitkan mingguan, dwimingguan atau bulanan. Majalah biasanya memiliki artikel mengenai topik populer yang ditujukan kepada masyarakat umum dan ditulis dengan gaya bahasa yang mudah dimengerti oleh banyak orang.
- 27. Magazine** is a periodical publication containing a variety of articles on varied subjects. Regular magazine published weekly, biweekly or monthly. Magazines usually have articles on popular topics which are addressed to the general public and written in a style that is easily understood by many people.
- 28. Oplah** adalah jumlah barang yang tercetak dalam satuan eksemplar.
- 28. The circulation** is the number of items printed in units of copies.
- 29. Bioskop** adalah pertunjukkan yang diperlihatkan dengan gambar (film) yang disorot sehingga dapat bergerak. Bioskop juga diartikan sebagai tempat untuk menonton pertunjukkan film dengan menggunakan layar lebar, dimana gambar film diproyeksikan ke layar menggunakan proyektor.
- 29. Cinema** is a show that is shown with the image (film) highlighted so it can move. Cinema also be interpreted as a place to watch the shows using a wide screen movies, where the film images projected onto a screen using a projector.

## ULASAN

Sarana perhubungan merupakan salah satu prasyarat vital bagi suatu daerah untuk maju dan berkembang, guna menunjang mobilisasi, aktivitas ekonomi, sosial dan lain sebagainya. Kecamatan Binjai Kota sebagai pusat Kota sangat dominan dipengaruhi oleh transportasi dan komunikasi sebagai penunjang dalam aktivitas ekonominya.

Komunikasi adalah suatu proses atau kegiatan penyampaian pesan dari seseorang kepada orang lain untuk mencapai tujuan tertentu. Komunikasi adalah prasyarat kehidupan manusia. Pada Tahun 2021 di kecamatan Binjai Selatan terdapat 25 Menara Pemancar, Menara Pemancar terbanyak ada di kelurahan Binjai Estate.

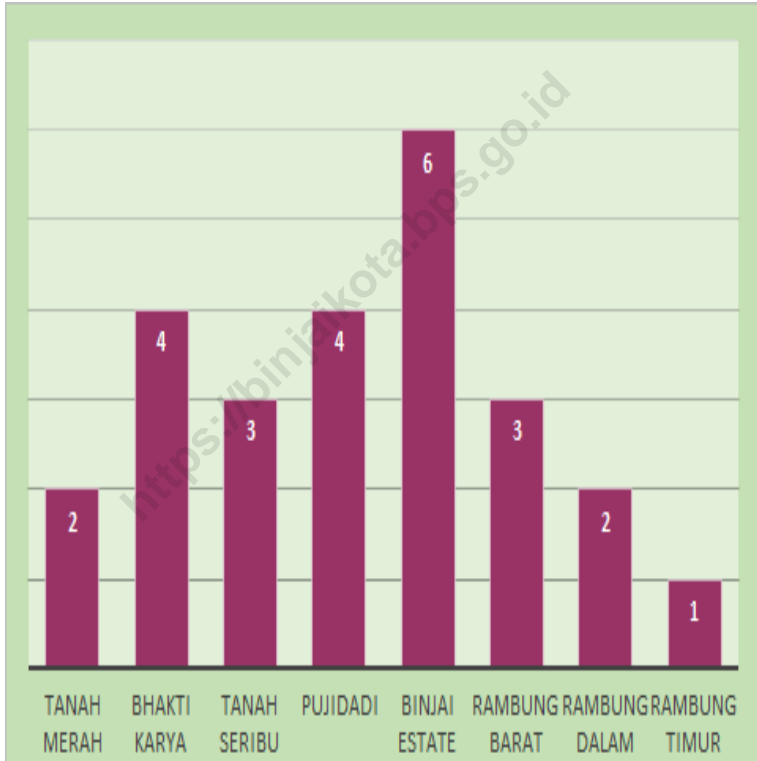
## DESCRIPTION

*Transportation has played one of the vital parts in regional development to support the mobilization, economic activities, social and others. Binjai Kota Sub District as the center of the city very dominantly influenced by transportation and communication as a support to economic activity.*

*Communication is a process or activity delivering messages from someone to another person to achieve a specific goal. Communication is a prerequisite for human life. In the year 2021 in Binjai Kota Sub District there are 25 Harvunts tower, the most transmitter tower is in the village of Binjai Estate.*

**Gambar 6.1**  
**Figures**

**Jumlah Menara Telepon Selular dan Operator Layanan Komunikasi Telepon Selular Menurut Kelurahan di Kecamatan Binjai Selatan, 2021**  
**Number of Base Transceiver Station (BTS) and Cellular Phone Communication Service Operators by Locality Sub District, 2021**



Sumber/Source : BPS, Pendataan Potensi Desa (Podes) 2021/BPS-Statistics Indonesia, Village Potential Data Collecting 2021

## 6.1 PARIWISATA TOURISM

**Tabel 6.1.1** Jumlah Sarana Akomodasi Menurut Kelurahan dan Jenis Akomodasi di Kecamatan Binjai Selatan, 2021  
**Table** Number of Accomodation Facilities by Locality and Type of Accomodation in Binjai Selatan Sub District, 2021

Desa/Kelurahan Village/Kelurahan	Hotel Berbintang Hotel Starred	Hotel Melati	Losmen Inns
(1)	(2)	(3)	(4)
Tanah Merah	-	1	-
Bhakti Karya	-	0	-
Tanah Seribu	-	0	-
Pujidadi	-	0	-
Binjai Estate	-	2	-
Rambung Barat	-	0	-
Rambung Dalam	-	0	-
Rambung Timur	-	0	-
<b>Binjai Selatan</b>	<b>-</b>	<b>3</b>	<b>-</b>

Catatan/Note: ...

Sumber/Source: BPS, Pendataan Potensi Desa (Podes) 2021/BPS-Statistics Indonesia, Village Potential Data Collecting 2021

## 6.2 TRANSPORTASI TRANSPORTATION

**Tabel 6.2.1** Sarana Transportasi Antar Kelurahan Menurut Kelurahan di Kecamatan Binjai Selatan, 2021  
*Table* **Road Conditions Inter-Locality According to The Locality in Binjai Selatan Sub District, 2021**

<b>Desa/Kelurahan</b> <i>Village/Kelurahan</i>	<b>Jenis Prasarana Transportasi</b> <i>Type of Transportation Infrastructure</i>	<b>Keberadaan Angkutan Umum</b> <i>Availability of Public Transportation</i>
(1)	(2)	(3)
Tanah Merah	Darat	Ada, tanpa trayek tetap
Bhakti Karya	Darat	Ada, tanpa trayek tetap
Tanah Seribu	Darat	Ada, dengan trayek tetap
Pujidadi	Darat	Ada, tanpa trayek tetap
Binjai Estate	Darat	Ada, tanpa trayek tetap
Rambung Barat	Darat	Ada, dengan trayek tetap
Rambung Dalam	Darat	Ada, dengan trayek tetap
Rambung Timur	Darat	Ada, dengan trayek tetap



Lanjutan Tabel/*Continued Table 6.2.1*

<b>Desa/Kelurahan Village/Kelurahan</b>	<b>Jenis Permukaan Jalan Darat Terluas Type of The Widest Road Surface</b>	<b>Dapat Dilalui Kendaraan Bermotor Roda 4 atau Lebih Passable by Vehicle with 4 or more Wheels</b>
(1)	(4)	(5)
Tanah Merah	Aspal/Beton	Sepanjang tahun
Bhakti Karya	Aspal/Beton	Sepanjang tahun
Tanah Seribu	Aspal/Beton	Sepanjang tahun
Pujidadi	Aspal/Beton	Sepanjang tahun
Binjai Estate	Aspal/Beton	Sepanjang tahun
Rambung Barat	Aspal/Beton	Sepanjang tahun
Rambung Dalam	Aspal/Beton	Sepanjang tahun
Rambung Timur	Aspal/Beton	Sepanjang tahun

Catatan/*Note:* ...Sumber/*Source:* BPS, Pendataan Potensi Desa (Podes) 2021/*BPS-Statistics Indonesia, Village Potential Data Collecting 2021*

### 6.3 KOMUNIKASI COMMUNICATION

**Tabel**  
**Table** 6.3.1

**Keberadaan Kantor pos/ Pos Pembantu/ Rumah Pos dan Perusahaan/Agen Jasa Ekspedisi Swasta Menurut Kelurahan di Kecamatan Binjai Selatan, 2021**  
*The Existence of Post Office/Auxiliary Post/ Post Houses and Companies/Private Expeditionary Service Agents According by Locality in Binjai Selatan Sub District, 2021*

<b>Desa/Kelurahan</b> <i>Village/Kelurahan</i>	<b>Kantor Pos/Pos Pembantu/Rumah Pos</b> <i>Post Office/Subsidiary of Post Office</i>	<b>Perusahaan/Agen Jasa Ekspedisi Swasta</b> <i>Private Expedition Service Company</i>
(1)	(2)	(3)
Tanah Merah	Tidak Ada	Tidak Ada
Bhakti Karya	Tidak Ada	Tidak Ada
Tanah Seribu	Tidak Ada	Tidak Ada
Pujidadi	Tidak Ada	Beroperasi
Binjai Estate	Tidak Ada	Tidak Ada
Rambung Barat	Tidak Ada	Beroperasi
Rambung Dalam	Tidak Ada	Tidak Ada
Rambung Timur	Tidak Ada	Beroperasi

Catatan/Note: ...

Sumber/Source: BPS, Pendataan Potensi Desa (Podes) 2021/BPS-Statistics Indonesia, Village Potential Data Collecting 2021

**Tabel**  
**Table** 6.3.2

**Jumlah Menara Telepon Selular dan Operator Layanan Komunikasi Telepon Selular Menurut Kelurahan di Kecamatan Binjai Selatan, 2021**  
**Number of Base Transceiver Station (BTS) and Cellular Phone Communication Service Operators by Locality Sub District, 2021**

<b>Desa/Kelurahan</b> <b>Village/Kelurahan</b>	<b>Jumlah Menara Telepon seluler</b> <b>Number of Base Transceiver Station (BTS)</b>	<b>Jumlah Operator Layanan Komunikasi Telepon Seluler</b> <b>Cellular Phone Communication Service Operators</b>
(1)	(2)	(3)
Tanah Merah	2	5
Bhakti Karya	4	5
Tanah Seribu	3	6
Pujidadi	4	6
Binjai Estate	6	4
Rambung Barat	3	6
Rambung Dalam	2	6
Rambung Timur	1	6

Catatan/Note: ...

Sumber/Source: BPS, Pendataan Potensi Desa (Podes) 2021/BPS-Statistics Indonesia, Village Potential Data Collecting 2021

**Tabel**  
**Table** 6.3.3

**Kekuatan Sinyal Telepon Selular dan Jenis Sinyal Internet Telepon Selular Menurut Kelurahan di Kecamatan Binjai Selatan, 2021**

*The Strength of Cellular Phone Signal by Locality in Binjai Selatan Sub District, 2021*

<b>Desa/Kelurahan</b> <i>Village/Kelurahan</i>	<b>Kekuatan Sinyal Telepon Selular</b> <i>The Strenght of Celular Phone Signal</i>	<b>Jenis Sinyal Internet Telepon Selular</b> <i>Type of Celular Phone Signal</i>
(1)	(2)	(3)
Tanah Merah	Kuat	4G/LTE
Bhakti Karya	Kuat	4G/LTE
Tanah Seribu	Sangat Kuat	4G/LTE
Pujidadi	Sangat Kuat	4G/LTE
Binjai Estate	Sangat Kuat	4G/LTE
Rambung Barat	Kuat	4G/LTE
Rambung Dalam	Sangat Kuat	4G/LTE
Rambung Timur	Kuat	4G/LTE

Catatan/Note: ...

Sumber/Source: BPS, Pendataan Potensi Desa (Podes) 2021/BPS-Statistics Indonesia, Village Potential Data Collecting 2021

<https://binjaikota.bps.go.id>

07

**PERBANKAN, KOPERASI, DAN PERDAGANGAN**  
***BANKING, COOPERATIVE, AND TRADE***



INFOGRAFIS  
PEMBATAS BAB 07

<https://binjainkota.bps.go.id>



**ULASAN**

Kegiatan perbankan yang ada di Kecamatan Binjai Kota yakni bank umum sebanyak 2 bank yang terdiri dari 2 bank umum pemerintah.

Perdagangan menjadi salah satu sektor yang paling berkontribusi dalam perkembangan Kecamatan Binjai Kota. Pada Tahun 2021 ada 4 pasar yang terdiri dari 1 pasar bangunan permanen, 3 pasar bangunan semi permanen.

**DESCRIPTION**

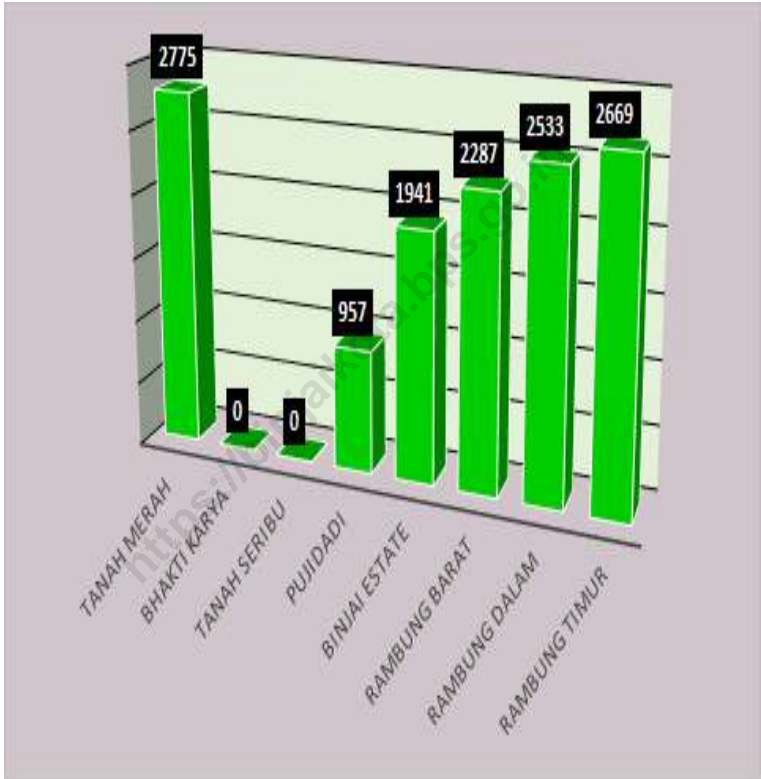
*Banking activities in the Binjai Kota Sub District are 2 commercial banks consisting of 2 government commercial banks.*

*Trade is one of the sectors that most contribute to the development of Binjai Kota Subdistrict. In 2021 there were 4 markets which consisted of 1 permanent building market, 3 semi permanent building markets.*



**Gambar** 7.1  
**Figures**

**Jumlah Rumah Tangga Pelanggan PDAM Menurut Kelurahan di Kecamatan Binjai Selatan, 2022**  
**Total of Customers PDAM by Locality in Binjai Selatan Sub District, 2022**



Sumber/Source : PDAM Tirtasari Kota Binjai/Tirtasari PDAM of Binjai Municipality

## 7. PERBANKAN, KOPERASI, DAN PERDAGANGAN BANKING, COOPERATIVE, AND TRADE

**Tabel 7.1** Banyaknya Sarana Lembaga Keuangan Bank Menurut Kelurahan dan Jenis Bank di Kecamatan Binjai Selatan, 2021  
*Number of Bank by Locality and Type of Bank in Binjai Selatan Sub District, 2021*

Desa/Kelurahan <i>Village/Kelurahan</i>	Bank Umum Pemerintah <i>Government Bank</i>	Bank Umum Swasta <i>Private Bank</i>	Bank Perkreditan Rakyat (BPR) <i>Rural Bank</i>
(1)	(2)	(3)	(4)
Tanah Merah	0	0	0
Bhakti Karya	0	0	0
Tanah Seribu	1	0	0
Pujidadi	0	0	0
Binjai Estate	0	0	0
Rambung Barat	0	0	0
Rambung Dalam	1	0	0
Rambung Timur	0	0	0
<b>Binjai Selatan</b>	<b>2</b>	<b>0</b>	<b>0</b>

Catatan/Note: ...

Sumber/Source: BPS, Pendataan Potensi Desa (Podes) 2021/BPS-Statistics Indonesia, Village Potential Data Collecting 2021

**Tabel** 7.2  
**Table**

**Banyaknya Koperasi Aktif Menurut Kelurahan dan Jenis Koperasi di Kecamatan Binjai Selatan, 2021**  
**Number of Cooperatives by Locality and Type of Cooperatives in Binjai Selatan Sub District, 2021**

<b>Desa/Kelurahan</b> <i>Village/Kelurahan</i>	<b>Koperasi Unit Desa (KUD)</b> <i>Village Cooperative Unit</i>	<b>Koperasi Industri Kecil dan Kerajinan Rakyat (Kopinkra)</b> <i>Small Industry and Citizen Handicraft Cooperative</i>
(1)	(2)	(3)
Tanah Merah	0	0
Bhakti Karya	0	1
Tanah Seribu	0	0
Pujidadi	0	0
Binjai Estate	0	0
Rambung Barat	0	4
Rambung Dalam	0	0
Rambung Timur	0	0
<b>Binjai Selatan</b>	<b>0</b>	<b>5</b>

Lanjutan Tabel/*Continued Table 7.2*

<b>Desa/Kelurahan Village/Kelurahan</b>	<b>Koperasi Simpan Pinjam (Kospin) Savings and Loan Cooperative</b>	<b>Koperasi Lainnya Other Cooperative</b>
(1)	(4)	(5)
Tanah Merah	0	0
Bhakti Karya	0	0
Tanah Seribu	1	3
Pujidadi	1	0
Binjai Estate	0	0
Rambung Barat	0	0
Rambung Dalam	1	2
Rambung Timur	0	0
<b>Binjai Selatan</b>	<b>3</b>	<b>5</b>

Catatan/Note: ...

Sumber/Source: BPS, Pendataan Potensi Desa (Podes) 2021/BPS-Statistics Indonesia, Village Potential Data Collecting 2021

**Tabel** 7.3  
**Table**

**Banyaknya Sarana Perdagangan Menurut Kelurahan dan Jenis Sarana Perdagangan di Kecamatan Binjai Selatan, 2021**

***Number of Trade Facilities by Locality and Type of Trade Facilities in Binjai Selatan Sub District, 2021***

<b>Desa/Kelurahan Village/Kelurahan</b>	<b>Kelompok Pertokoan Shopping Complexs</b>	<b>Pasar dengan Bangunan Permanen Markets in Permanent Building</b>	<b>Pasar dengan Bangunan Semi Permanen Market in Semi Permanent Building</b>
(1)	(2)	(3)	(4)
Tanah Merah	0	0	1
Bhakti Karya	0	0	1
Tanah Seribu	1	0	0
Pujidadi	0	0	1
Binjai Estate	1	0	0
Rambung Barat	3	1	0
Rambung Dalam	1	0	0
Rambung Timur	1	0	0
<b>Binjai Selatan</b>	<b>7</b>	<b>1</b>	<b>3</b>

Lanjutan Tabel/*Continued Table 7.3*

<b>Desa/Kelurahan Village/Kelurahan</b>	<b>Pasar tanpa Bangunan Market without Permanent Building</b>	<b>Mini Market/ Swalayan/ Supermarket Mini Market/Swalayan/ Supermarket</b>	<b>Restoran/ Rumah Makan Restaurant/ Food Stall</b>
(1)	(5)	(6)	(7)
Tanah Merah	0	0	0
Bhakti Karya	0	0	0
Tanah Seribu	0	2	0
Pujidadi	0	0	0
Binjai Estate	0	2	1
Rambung Barat	0	1	0
Rambung Dalam	0	4	0
Rambung Timur	0	1	1
<b>Binjai Selatan</b>	<b>0</b>	<b>8</b>	<b>2</b>

Catatan/*Note:* ...Sumber/*Source:* BPS, Pendataan Potensi Desa (Podes) 2021/BPS-Statistics Indonesia, Village Potential Data Collecting 2021

**Tabel** 7.4  
**Table**

**Jumlah Rumah Tangga Pelanggan PDAM Menurut  
Kelurahan di Kecamatan Binjai Selatan, 2022**  
*Total of Customers PDAM by Locality in Binjai Selatan Sub  
District, 2022*

<b>Desa/Kelurahan Village/Kelurahan</b>	<b>2022</b>
(1)	(2)
Tanah Merah	2 775
Bhakti Karya	-
Tanah Seribu	-
Pujidadi	957
Binjai Estate	1 941
Rambung Barat	2 287
Rambung Dalam	2 533
Rambung Timur	2 669
<b>Binjai Selatan</b>	<b>13 162</b>

Catatan/Note: "

Sumber/Source: PDAM Tirtasari Kota Binjai/Tirtasari PDAM of Binjai Municipality

# BAB 8

## PERBANDINGAN ANTAR KECAMATAN SUBDISTRICT COMPARISON

Kepadatan Penduduk Menurut Kelurahan  
*Population Density by Locality*







**PENJELASAN TEKNIS**

1. Secara geografis, Kota Binjai berada pada 3° 31' 40" – 3° 40' 2" Lintang Utara dan 98° 27' 3" – 98° 32' 32" Bujur Timur dan terletak 30 m di atas permukaan laut.
2. Wilayah Kota Binjai seluas 90,23 km<sup>2</sup> berbatasan dengan Kabupaten Deli Serdang dan Kabupaten Langkat. Batas area di sebelah Utara adalah Kecamatan Binjai Kabupaten Langkat dan Kecamatan Hamparan Perak Kabupaten Deli Serdang, di sebelah Timur berbatasan dengan Kecamatan Sunggal Kabupaten Deli Serdang, di sebelah Selatan berbatasan dengan Kecamatan Sei Bingai Kabupaten Langkat dan Kecamatan Kotalimbaru Kabupaten Deli Serdang dan di sebelah Barat berbatasan dengan Kecamatan Selesai Kabupaten Langkat.
3. Kota Binjai adalah daerah yang beriklim tropis dengan 2 musim yaitu musim hujan dan musim kemarau. Musim hujan dan musim kemarau biasanya ditandai dengan jumlah hari hujan pada tiap bulan terjadinya musim.
4. Binjai terdiri dari 5 (lima) kecamatan, 37 (tiga puluh tujuh) kelurahan dan 284 SLS/ Lingkungan. Adapun komposisi dari setiap kecamatan adalah

**TECHNICAL NOTES**

1. *Geographically, Binjai is located between 3°31' 40" – 3° 40' 2" North latitude and 98° 27' 3" – 98° 32' 32" East longitude and 30 m above sea level.*
2. *The area of Binjai is 90,23 km<sup>2</sup> bordering with Deli Serdang District and Langkat District. The area boundary at the Northern side is Binjai Sub district, Langkat Regency and Hamparan Perak Sub district, Deli Serdang Regency. At the Eastern side, it was bordered by Sunggal Sub district, Deli Serdang Regency, at Southern side bordered by Sei Bingai Sub district, Langkat Regency and Kotalimbaru Sub district, Deli Serdang Regency, and at the Western side bordered by Selesai Sub district, Langkat Regency.*
3. *Binjai is the city which has tropical climate with 2 (two) seasons, namely rainy season and dry season. Rainy season and dry season are usually are marked by number of rainy days on each of seasons occuring.*
4. *Binjai consists of 5 (five) Sub Districts, 37 (thirty seven) village-level areas and 284 Sub-village level areas (SLS/Lingkungan). Each of districts include:*

## SUBDISTRICT COMPARISON

### 1. sebagai berikut :

- Kecamatan Binjai Selatan terdiri dari 8 (delapan) kelurahan : Tanah Merah, Bhakti Karya, Tanah Seribu, Pujidadi, Binjai Estate, Rambung Barat, Rambung Dalam dan Rambung Timur
  - Kecamatan Binjai Kota terdiri dari 7 (tujuh) kelurahan : Bergam, Satria, Tangsi, Kartini, Setia, Binjai, Pekan Binjai
  - Kecamatan Binjai Timur terdiri dari 7 (tujuh) kelurahan : Mencirim, Tunggurono, Dataran Tinggi, Timbang Langkat, Tanah Tinggi, Sumber Mulyorejo, Sumber Karya
  - Kecamatan Binjai Utara terdiri dari 9 (sembilan) kelurahan : Pahlawan, Jatinegara, Nangka, Jati Makmur, Kebun Lada, Damai, Cengkeh Turi, Jati Karya, Jati Utomo
  - Kecamatan Binjai Barat terdiri dari 7 (tujuh) Kelurahan: Bandar Senembah, Limau Mungkur, Limau Sundai, Payaroba, Sukamaju dan Sukaramai.
- *Binjai Selatan Sub district consists of 8 (eight) village-level areas: Tanah Merah, Bhakti Karya, Tanah Seribu, Pujidadi, Binjai Estate, Rambung Barat, Rambung Dalam and Rambung Timur.*
  - *-Binjai Kota Sub district consists of 7 (seven) village-level areas : Bergam, Satria, Tangsi, Kartini, Setia, Binjai, Pekan Binjai*
  - *-Binjai Timur Sub district consists of 7 (seven) village-level areas : Mencirim, Tunggurono, Dataran Tinggi, Timbang Langkat, Tanah Tinggi, Sumber Mulyorejo, Sumber Karya.*
  - *-Binjai Utara Subdistrict consists of 7 (seven) village-level areas : Pahlawan, Jatinegara, Nangka, Jati Makmur, Kebun Lada, Damai, Cengkeh Turi, Jati Karya, Jati Utomo.*
  - *-Binjai Barat Sub district consists of 7 (seven) village-level areas: Bandar Senembah, Limau Mungkur, Limau Sundai, Payaroba, Sukamaju dan Sukaramai.*

**ULASAN**

Kota Binjai merupakan dataran rendah dengan ketinggian rata-rata  $\pm 30$  meter diatas permukaan laut, terletak pada posisi  $3^{\circ}31'40'' - 3^{\circ}40'2''$  Lintang Utara dan  $98^{\circ}27'3'' - 98^{\circ}32'32''$  Bujur Timur. Luas wilayah Kota Binjai adalah berupa daratan seluas  $90,23 \text{ km}^2$ .

Secara administratif, wilayah Binjai memiliki batas – batas area sebagai berikut :

- Utara : Kecamatan Binjai Kabupaten Langkat dan Kecamatan Hampan Perak Kabupaten Deli Serdang
- Timur : Kecamatan Sunggal Kabupaten Deli Serdang
- Selatan : Kecamatan Sei Bingei Kabupaten Langkat dan Kecamatan Kotalimbaru Kabupaten Deli Serdang
- Barat : Kecamatan Selesai Kab Langkat

Wilayah Kecamatan Binjai Selatan terdiri dari 33,12 persen yang merupakan bagian dari Kota Binjai dan memiliki penduduk sebanyak 20,05 persen dari jumlah penduduk secara keseluruhan.

Kota Binjai terdiri dari 5 Kecamatan 37 Kelurahan dan 284 Lingkungan.

**DESCRIPTION**

*Binjai Municipality is an area with average height around 28 meters above sea surface, it is located between  $3^{\circ}31'40'' - 3^{\circ}40'2''$  North Latitud and  $98^{\circ}27'3'' - 98^{\circ}32'32''$  East Longitude. Binjai area is shaped on land by  $90,23 \text{ km}^2$ .*

*On administrative term, Binjai Municipality has areas with the borders as:*

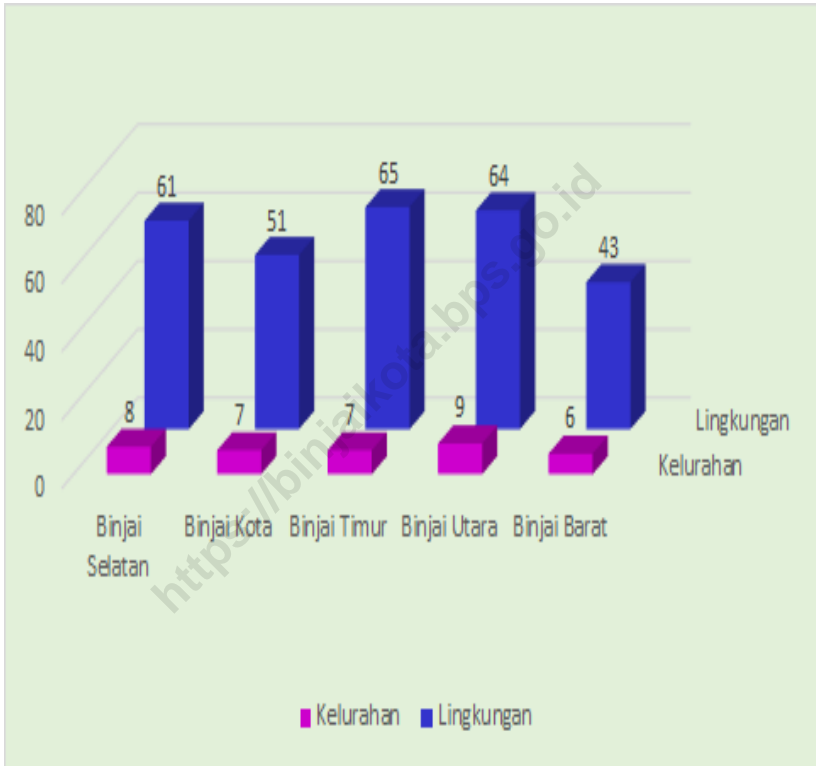
- *North : Binjai Sub Districts, Langkat Districts and Hampan Perak Sub Districts, Deli Serdang distric*
- *East : Sunggal Sub district Deli Serdang district*
- *South : Sei Bingei Sub district, Langkat district and Kotalimbaru Sub district, Deli Serdang district*
- *West : Selesai Sub district, Langkat district*

*The Binjai Selatan District area consists of 33.12 percent which is part of Binjai Municipality and has a population of 20.05 percent of the total population.*

*Binjai Municipality consists of 5 sub-districts, 37 Locality and 284 neighborhoods.*

**Gambar** 8.1  
**Figures**

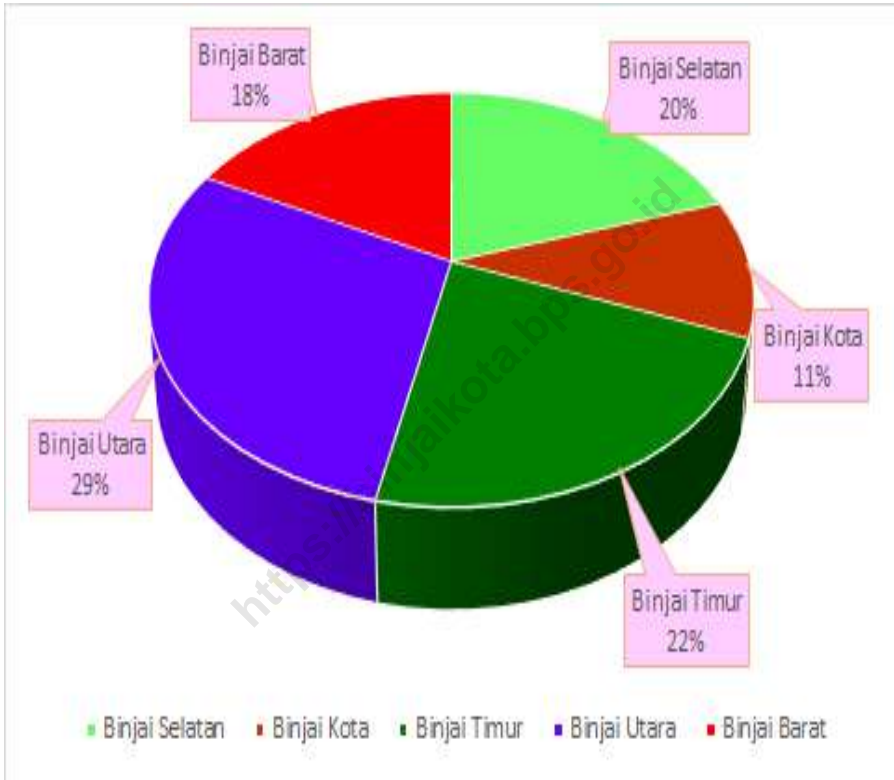
**Banyaknya Kelurahan dan Lingkungan Menurut Kecamatan di Kota Binjai, 2022**  
**Number of Locality and Neighbourhoods by Sub District in Binjai Municipality, 2022**



Sumber/Source: Kementerian Dalam Negeri/Ministry of Home Affairs

**Gambar 8.2**  
**Figures**

**Persentase Jumlah Penduduk Menurut Kecamatan di Kota Binjai, 2022**  
**Percentage of Population by Sub District in Binjai Municipality, 2022**



Sumber/Source : Dinas Kependudukan dan Catatan Sipil Kota Binjai Kondisi 31 Desember 2022/ *Binjai Municipality Population and Civil Registry Office Condition December 31, 2022*

**8. PERBANDINGAN ANTAR KECAMATAN  
SUBDISTRICT COMPARISON**

**Tabel 8.1 Luas Wilayah dan Persentase Wilayah Menurut Kecamatan di Kota Binjai, 2022**  
**Table Total Area and Percentage Area by Sub District in Binjai Municipality, 2022**

<b>Kecamatan Sub District</b>	<b>Luas (Km<sup>2</sup>) Total Area (square.km)</b>	<b>Persentase Percentage (%)</b>
(1)	(2)	(3)
Binjai Selatan	29,96	33,12
Binjai Kota	4,12	4,56
Binjai Timur	21,92	24,23
Binjai Utara	23,59	26,08
Binjai Barat	10,86	12,01
<b>Kota Binjai</b>	<b>90,45</b>	<b>100,00</b>

Sumber/Source: Kementerian Dalam Negeri/Ministry of Home Affairs

**Tabel** 8.2  
**Table**

**Banyaknya Kelurahan dan Lingkungan Menurut  
Kecamatan di Kota Binjai, 2022**  
*Number of Locality and Neighbourhoods by Sub District  
in Binjai Municipality, 2022*

Kecamatan <i>Sub District</i>	Kelurahan <i>Locality</i>	Lingkungan <i>Neighbourhood</i>
(1)	(2)	(3)
Binjai Selatan	8	61
Binjai Kota	7	51
Binjai Timur	7	65
Binjai Utara	9	64
Binjai Barat	6	43
<b>Kota Binjai</b>	<b>37</b>	<b>284</b>

Sumber/Source: Kementerian Dalam Negeri/Ministry of Home Affairs



**Tabel** 8.3  
**Table**

**Luas Wilayah, Jumlah Penduduk, dan Kepadatan Penduduk Menurut Kecamatan di Kota Binjai, 2022**  
**Total Area, Number of Population and Population Density by Sub District in Binjai Municipality, 2022**

<b>Kecamatan Sub District</b>	<b>Luas (Km<sup>2</sup>) Total Area (square.km)</b>	<b>Persentase Percentage (%)</b>
(1)	(2)	(3)
Binjai Selatan	29,96	33,12
Binjai Kota	4,12	4,56
Binjai Timur	21,92	24,23
Binjai Utara	23,59	26,08
Binjai Barat	10,86	12,01
<b>Kota Binjai</b>	<b>90,45</b>	<b>100,00</b>

Lanjutan Tabel/*Continued Table 8.3*

Kecamatan <i>Sub District</i>	Jumlah Penduduk (Jiwa) <i>Total Population (Person)</i>	Persentase <i>Percentage (%)</i>	Kepadatan Penduduk <i>Population Density (jiwa/km<sup>2</sup>)</i>
(1)	(4)	(5)	(5)
Binjai Selatan	60 150	20,05	2 007,68
Binjai Kota	32 435	10,81	7 872,57
Binjai Timur	67 505	22,50	3 079,61
Binjai Utara	87 297	29,10	3 700,59
Binjai Barat	52 622	17,54	4 845,49
<b>Kota Binjai</b>	<b>300 009</b>	<b>100,00</b>	<b>3 316,85</b>

Sumber/*Source* : Dinas Kependudukan dan Catatan Sipil Kota Binjai Kondisi 31 Desember 2022/ *Binjai Municipality Population and Civil Registry Office Condition December 31, 2022*

**Tabel**  
**Table** 8.4

**Jumlah Penduduk Menurut Jenis Kelamin dan  
Kecamatan di Kota Binjai, 2022**  
**Number of Population by Sex and Sub District in Binjai  
Municipality, 2022**

Kecamatan Sub District	Laki-laki Male	Perempuan Female	Jumlah Total
(1)	(2)	(3)	(4)
Binjai Selatan	30 218	29 932	60 150
Binjai Kota	16 102	16 333	32 435
Binjai Timur	33 633	33 842	67 505
Binjai Utara	43 680	43 617	87 297
Binjai Barat	26 369	26 253	52 622
<b>Kota Binjai</b>	<b>150 032</b>	<b>149 977</b>	<b>300 009</b>

Sumber/Source : Dinas Kependudukan dan Catatan Sipil Kota Binjai Kondisi 31 Desember 2022/ Binjai Municipality Population and Civil Registry Office Condition December 31, 2022

**Tabel** 8.5  
**Table**

**Jumlah Sekolah Menurut Tingkat Pendidikan dan Kecamatan di Kota Binjai, 2022**  
*Total of School by Education Level and Sub District in Binjai Municipality, 2022*

Kecamatan Sub District	Sekolah Dasar Primary School	SMP Junior High School	SMA Senior High School	SMK Vocational high school
(1)	(2)	(3)	(4)	(5)
Binjai Selatan	35	8	5	5
Binjai Kota	26	11	8	6
Binjai Timur	33	11	3	5
Binjai Utara	49	14	10	6
Binjai Barat	29	10	4	-
<b>Kota Binjai</b>	<b>172</b>	<b>54</b>	<b>30</b>	<b>22</b>

Sumber/Source: Kementerian Pendidikan dan Kebudayaan, Sistem Data Pokok Pendidikan, data semester ganjil/Ministry of Educations and Culture, Basic Education Data System, odd semester report data

**Tabel**  
**Table** 8.6

**Jumlah Madrasah Menurut Tingkat Pendidikan dan Kecamatan di Kota Binjai, 2022**  
**Total of Madrasah by Education Level and Sub District in Binjai Municipality, 2022**

Kecamatan Sub District	Madrasah Ibtidaiyah (MI)	Madrasah Tsanawiyah (MTs)	Madrasah Aliyah (MA)
(1)	(2)	(3)	(4)
Binjai Selatan	2	4	1
Binjai Kota	-	4	2
Binjai Timur	3	1	-
Binjai Utara	4	10	4
Binjai Barat	3	1	2
<b>Kota Binjai</b>	<b>12</b>	<b>20</b>	<b>9</b>

Sumber/Source: Kementerian Agama, EMIS, Data Semester Ganjil/Ministry of Religious Affairs, EMIS, Odd semester report data

**Tabel** 8.7  
**Table**

**Luas Lahan Sawah Menurut Kecamatan dan jenis Pengairan di Kota Binjai, 2022**  
**Area of Wetland by Subdistrict and Type of Irrigation in Binjai Municipality, 2022**

<b>Kelurahan Locality</b>	<b>Irigasi Irrigation</b>	<b>Non Irigasi Non Irrigation</b>	<b>Jumlah Total</b>
(1)	(2)	(3)	(4)
Binjai Selatan	401,50	86,117	487,617
Binjai Kota	-	1	1
Binjai Timur	14	107,115	121,115
Binjai Utara	-	577,075	577,075
Binjai Barat	-	21,5	21,5
<b>Kota Binjai</b>	<b>415,50</b>	<b>729,86</b>	<b>1 145,36</b>

Sumber/Source: Dinas Ketahanan Pangan dan Pertanian Kota Binjai/Service of Food Security and Agriculture of Binjai Municipality

**Tabel**  
**Table** 8.8

**Populasi ternak Besar dan Kecil di Kota Binjai, 2022**  
**Population of Large Livestock and Small Livestock in Binjai Municipality, 2022**

Kecamatan Sub District	Sapi Perah Dairy Cattle	Kerbau Buffalo	Sapi Potong/ Lembu Cow	Kambing Goat	Domba Sheep	Babi Pig
(1)	(2)	(3)	(4)	(5)	(6)	(7)
Binjai Selatan	33	14	1 057	340	2 696	577
Binjai Kota	-	-	64	114	20	-
Binjai Timur	30	36	415	250	703	676
Binjai Utara	-	8	878	2 087	2 647	55
Binjai Barat	-	36	796	822	950	312
<b>Kota Binjai</b>	<b>63</b>	<b>94</b>	<b>3 210</b>	<b>3 613</b>	<b>7 016</b>	<b>1 620</b>

Sumber/Source: Dinas Ketahanan Pangan dan Pertanian Kota Binjai/Service of Food Security and Agriculture of Binjai Municipality

**ST 2023**

**SENSUS PERTANIAN**

**BerAKHLAK**

Berorientasi Pelayanan Akuntabel Kompeten  
Harmonis Loyal Adaptif Kolaboratif

# DATA

**MENCERDASKAN BANGSA**

*Enlighten The Nation*



**BADAN PUSAT STATISTIK  
KOTA BINJAI**

*BPS-Statistics of Binjai Municipality*

Jl. WR. Mongonsidi No. 22 Binjai 20714

Telp. (061) 8826571, Fax: (061) 8821146

Homepage: <https://binjaikota.bps.go.id>; Email: [bps1276@bps.go.id](mailto:bps1276@bps.go.id)

