

STATISTIK DAERAH

KECAMATAN MABA TENGAH

2016



BADAN PUSAT STATISTIK
KABUPATEN HALMAHERA TIMUR

KATALOG : 1102001.8206041

STATISTIK DAERAH
KECAMATAN MABA TENGAH
2016



BADAN PUSAT STATISTIK
KABUPATEN HALMAHERA TIMUR

STATISTIK DAERAH KECAMATAN MABA TENGAH 2016

Nomor Publikasi : 82065.1606
Katalog BPS : 1101002.8206041
Ukuran Buku : 17.6 cm x 25 cm
Jumlah Halaman : viii+ 16
Naskah :
Seksi Neraca Wilayah dan Analisis Statistik
Penyunting :
Seksi Neraca Wilayah dan Analisis Statistik
Cover Design :
Seksi Neraca Wilayah dan Analisis Statistik
Diterbitkan Oleh :
© Badan Pusat Statistik Kabupaten Halmahera Timur
Dicetak Oleh :
Badan Pusat Statistik Kabupaten Halmahera Timur

Dilarang mengumumkan, mendistribusikan, mengomunikasikan, dan/atau menggandakan sebagian atau seluruh isi buku ini untuk tujuan komersial tanpa izin tertulis dari Badan Pusat Statistik

KEPALA BPS KABUPATEN HALMAHERA TIMUR



Ahmad Abdurrahman, SST

KATA SAMBUTAN

Puji syukur marilah kita panjatkan kehadiran Allah SWT atas terbitnya buku Statistik Daerah Kecamatan Maba Tengah 2016 yang berisi tentang hasil kompilasi data primer dan sekunder mengenai Kecamatan Maba Tengah. Informasi yang disajikan dalam buku ini sangat bermanfaat, tidak hanya bagi instansi pemerintah saja, namun juga bermanfaat bagi pihak swasta, peneliti dan mahasiswa.

Dalam era informasi sekarang ini, data statistik telah menjadi kebutuhan utama sebagai perencanaan dan evaluasi terhadap hasil-hasil pembangunan. Oleh karena itu kesinambungan penyajian data semacam ini dari tahun ke tahun perlu dijaga kualitas dan keakuratannya.

Akhirnya saya sampaikan terima kasih kepada BPS Kabupaten Halmahera Timur, segenap jajaran pimpinan dan staf Kantor Kecamatan Maba Tengah, dan seluruh dinas/instansi/lembaga yang telah membantu penyusunan publikasi ini. Saya berharap buku ini dapat dimanfaatkan sepenuhnya sebagai sumber data oleh semua pihak.

Kota Maba, September 2016
Kepala Badan Pusat Statistik
Kabupaten Halmahera Timur



Ahmad Abdurrahman, SST
NIP:19701005 199102 1 003

DAFTAR ISI

	Halaman
Kata Sambutan.....	iii
Daftar Isi.....	iv
Daftar Tabel	v
Daftar Gambar.....	vi
I Geografi	1
II Pemerintahan.....	2
III Penduduk	4
IV Pendidikan	5
V Kesehatan	7
VI Pertanian.....	8
VII Perdagangan.....	9
VIII Transportasi	10
Lampiran	12

DAFTAR TABEL

	Halaman
Tabel 5. Jumlah Tenaga Kesehatan Menurut Desa Kecamatan Maba Tengah, 2015	7
Tabel 8. Kondisi Permukaan Jalan Tiap Desa di Kecamatan Maba Tengah, 2015	11

<http://halmimkab.bps.go.id>

DAFTAR GAMBAR

	Halaman
Gambar 1. Peta Kecamatan Maba Tengah	1
Gambar 2.1 Banyaknya Pegawai Negeri Sipil di Lingkungan Pemerintah Daerah Kecamatan Maba Tengah, 2015	2
Gambar 2.2 Persentase Pegawai Negeri Sipil di Kecamatan Kota Maba Menurut Jenis Kelamin, 2015	3
Gambar 3. Proyeksi Penduduk Menurut Desa di Kecamatan Maba Tengah, 2015	4
Gambar 4. Jumlah Murid, Guru, dan Sekolah di Kecamatan Maba Tengah, 2015	5
Gambar 7. Jumlah Kios Tiap Desa di Kecamatan Maba Tengah, 2015	9
Gambar 8. Presentase Kondisi Jalan di Kecamatan Maba Tengah (persen), 2015	11

DAFTAR LAMPIRAN

	Halaman
Tabel 1. Daftar Nama Kepala Desa Kecamatan Maba Tengah, 2015	13
Tabel 2. Banyaknya Pegawai Negeri Sipil di Lingkungan Pemerintah Daerah di Kecamatan Maba Tengah, 2015	13
Tabel 3. Jumlah Klinik Keluarga Berencana(KKB) dan Pos Pelayanan Keluarga Berencana Desa (PPKBD) Menurut Desa di Kecamatan Maba Tengah	14
Tabel 4. Jumlah Tempat Peribadatan Menurut Desa di Kecamatan Maba Tengah	14
Tabel 5. Luas Tanaman Perkebunan Menurut Desa dan Jenis Tanaman di Kecamatan Maba Tengah (Hektar), 2015	15
Tabel 6. Produksi Tanaman Perkebunan Menurut Desa dan Jenis Tanaman di Kecamatan Maba Tengah (ton), 2015	15
Tabel 7. Jumlah Sarana Perdagangan Menurut Desa di Kecamatan Maba Tengah, 2015	16
Tabel 8. Panjang Jalan Menurut Desa dan Pemerintah yang Berwenang Mengelolanya di Kecamatan Maba Tengah (km), 2015	16

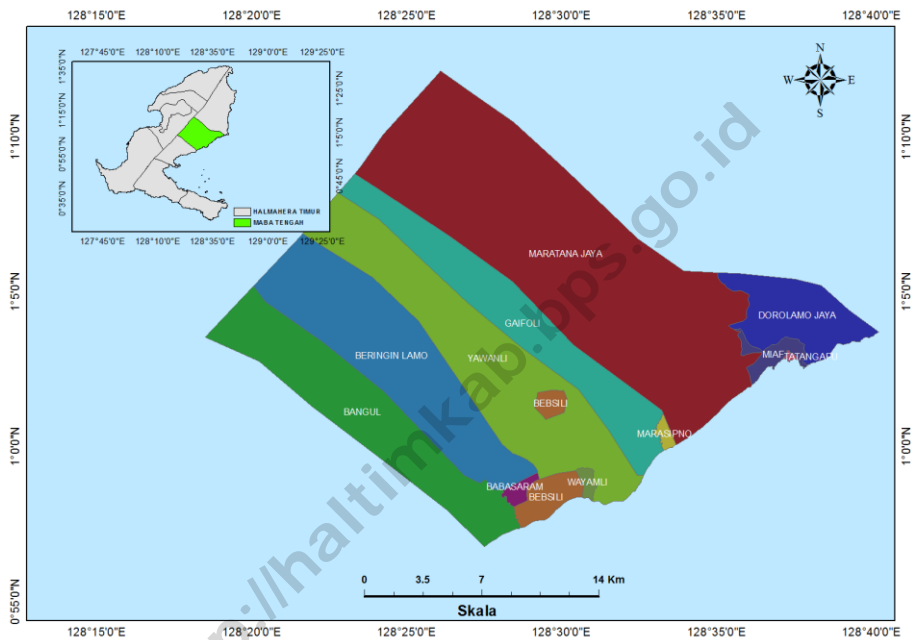
<http://halmimkab.bps.go.id>



GEOGRAFI

Wilayah Daratan Terluas Di Kecamatan Maba Tengah yaitu Desa Maratana Jaya

Gambar 1. Peta Kecamatan Maba Tengah



Sumber : Kecamatan Maba Tengah Dalam Angka 2016

Secara geografi wilayah Kecamatan Maba Tengah berbatasan dengan Kecamatan Maba Utara di sebelah utara, di sebelah timur terdapat Teluk Buli, di Selatan berbatasan dengan Kecamatan Maba dan Teluk Buli, sedangkan di sebelah barat terdapat Kecamatan Wasile. Wilayah Kecamatan Maba Tengah terdiri dari 10 desa, antara lain Bangul, Marasipno, Wayamli sebagai ibu kota kecamatan, Beringin Lamo, Maratana Jaya, Babsili, Dorolamo Jaya, Miaf, UPT SP III, dan UPT SP V, Babasaram, Yawanli, Tatangapu, Gaifoli.

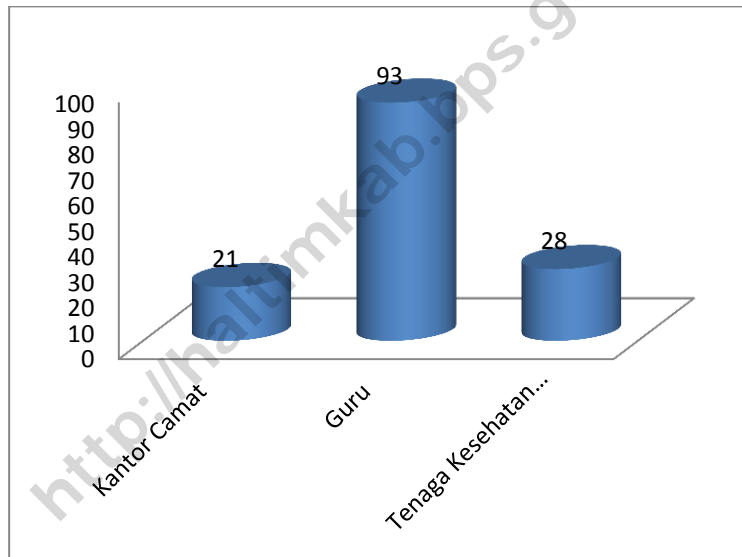
PEMERINTAHAN

II

PNS di Kecamatan Maba Tengah Paling Banyak adalah Berprofesi Guru

Pada Tahun 2015, PNS yang berada di Kecamatan Maba Tengah sebanyak 142 pegawai. PNS yang paling banyak adalah berprofesi sebagai guru.

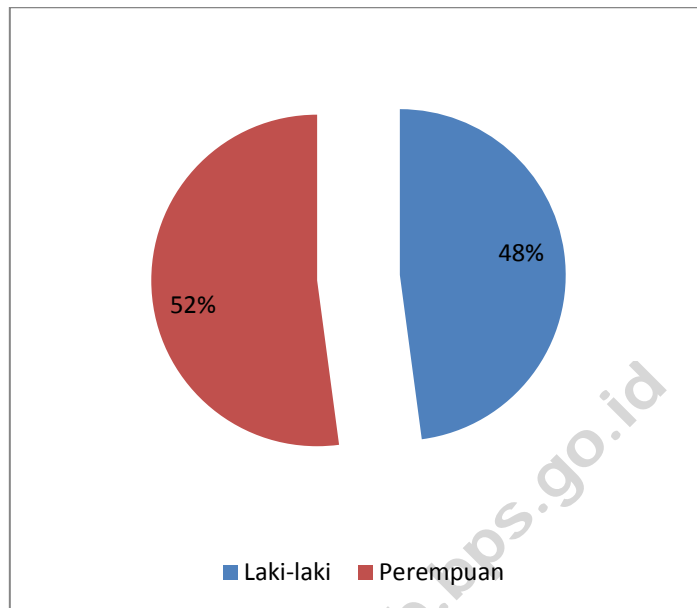
Gambar 2.1. Banyaknya Pegawai Negeri Sipil di Lingkungan Pemerintah Daerah di Kecamatan Maba Tengah, 2015 (Jiwa)



Sumber : Kecamatan Maba Tengah Dalam Angka 2016

Sedangkan jika dilihat dari jenis kelamin, PNS yang berjenis kelamin perempuan lebih banyak dibandingkan PNS berjenis kelamin laki-laki. Pada tahun 2015, jumlah PNS laki-laki ada sebanyak 68 orang atau sekitar 48 persen, sedangkan jumlah pegawai perempuan ada sebanyak 74 orang atau sekitar 52 persen.

Gambar 2.2. Persentase Pegawai Negeri Sipil di Kecamatan Maba Tengah Menurut Jenis Kelamin, 2015

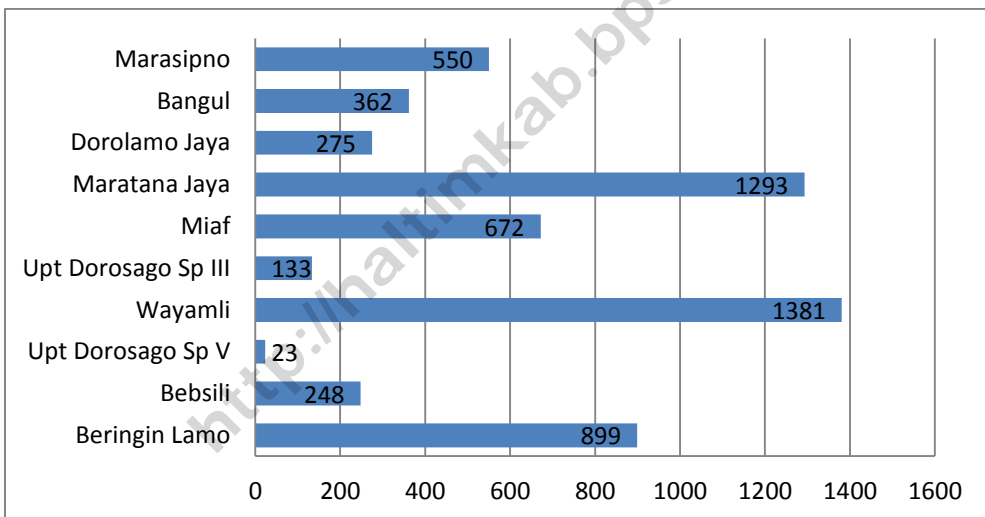


Sumber : Kecamatan Maba Tengah Dalam Angka 2016

Jumlah Penduduk Terbanyak Pada tahun 2015 berada di Desa Wayamli

Populasi penduduk Kecamatan Maba Tengah diperkirakan mencapai 5836 jiwa pada tahun 2015. Desa yang memiliki penduduk paling banyak diperkirakan adalah Desa Wayamli, yaitu sebanyak 1381 jiwa. Luas wilayah Kecamatan Maba Tengah sekitar 527,68 km², setiap km² ditempati penduduk sekitar 11–12 orang pada tahun 2015.

Gambar 3. Proyeksi Penduduk Menurut Desa di Kecamatan Maba Tengah, 2015



Sumber: Kecamatan Maba Tengah Dalam Angka 2016

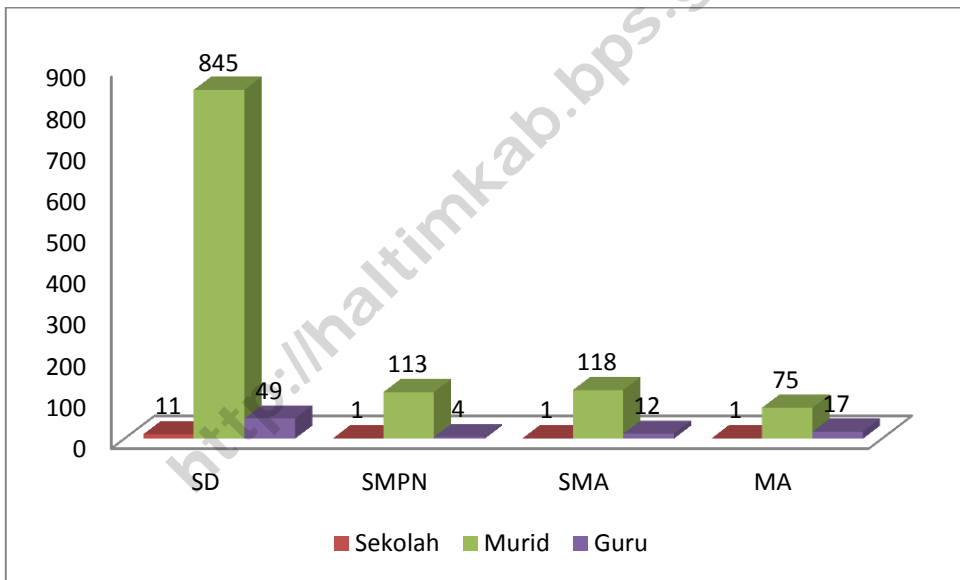
Secara umum jumlah penduduk laki-laki lebih banyak dibandingkan jumlah penduduk Perempuan. Hal ini dapat ditunjukkan oleh sex ratio yang nilainya lebih besar dari 100. Pada tahun 2015, untuk setiap 100 penduduk perempuan terdapat sekitar 114 penduduk laki-laki di Kecamatan Maba Tengah.

IV

PENDIDIKAN

Desa Wayamli merupakan desa yang memiliki fasilitas Sekolah Menengah Pertama (SMP) di Kecamatan Maba tengah. Sementara itu Sekolah Menengah Atas (SMA) berada di Desa Yawanli dan Madrasah Aliyah (MA) berada di Desa Beksili.

Gambar 4. Jumlah Murid, Guru, dan Sekolah di Kecamatan Maba Tengah, 2015



Sumber: Kecamatan Maba Tengah Dalam Angka 2016

Banyaknya Sekolah Dasar (SD) di tahun 2015 ada sebanyak 11 unit. Jumlah murid SD yang di tampung ada sebanyak 845 orang dengan jumlah guru sebanyak 49 orang. Artinya rata-rata seorang guru SD mengajar 17–18 murid .

Pada tingkat menengah pertama, hanya ada sebanyak 1 unit sekolah. Banyaknya siswa SMP 113 murid dengan jumlah guru 4 guru, berarti rata-rata seorang guru mampu mengajar 28–29 murid.

Untuk Sekolah Menengah Atas (SMA) dan Madrasah Aliyah masing-masing terdapat 1 unit sekolah. Dengan 193 murid (SMA dan MI) dengan jumlah guru sebanyak 29 guru. Dengan kata lain, rata-rata seorang guru mengajar 6–7 murid.

<http://halmimkab.bps.go.id>

V

KESEHATAN

Kecamatan Maba Tengah memiliki puskesmas dan puskesmas pembantu

Fasilitas kesehatan merupakan sarana yang penting bagi masyarakat dan menjadi tolak ukur dari tingkat kesehatan di suatu daerah. Fasilitas kesehatan yang ada di Kecamatan Maba Tengah diantaranya ada puskesmas, puskesmas pembantu, posyandu, polindes, dan pskesdes. Bila dilihat dari tenaga kesehatan yang ada, di tahun 2015 Maba Tengah Selatan memiliki 17 tenaga keperawatan, 9 tenaga kebidanan, dan 4 tenaga kesehatan lainnya

Berikut persebaran sarana kesehatan di tiap desa di Kecamatan Maba Tengah:

Tabel 5. Jumlah Tenaga Kesehatan Menurut Desa di Kecamatan Maba Tengah, 2015

Desa	Tenaga Kesehatan			
	Tenaga Medis	Tenaga Keperawatan	Tenaga Kebidanan	Tenaga Kesehatan Lainnya
(1)	(2)	(3)	(4)	(6)
1 Beringin Lamo	-	-	-	-
2 Bebsili	-	-	-	-
3 Wayamli	-	11	2	2
4 Miaf	-	-	-	-
5 Maratana Jaya	-	-	-	-
6 Dorolamo Jaya	-	-	-	-
7 Bangul	-	-	-	-
8 Marasipno	-	-	-	-
9 Babasaram	-	-	-	-
10 Yawanli	-	-	-	-
11 Tatangapu	-	-	-	-
12 Gaifoli	-	-	-	-
Maba Tengah	-	17	9	4

Sumber: Kecamatan Maba Tengah Dalam Angka, 2016

PERTANIAN

VI

Pertanian di Kecamatan Maba Tengah umumnya ada subsektor pertanian, pekebunan, hortikultura, dan peternakan. Subsektor yang cukup besar produksinya bila adalah subsektor pertanian yang diwakili oleh tanaman padi, bila dibandingkan dengan subsektor yang lain di wilayah Kecamatan Maba Tengah.

Di tahun 2015, luas panen padi sawah mencapai 580 Hektar. Bila dilihat dari komoditas pertanian yang lain, luas panen di wilayah Kecamatan Maba Tengah meliputi: 33 hektar tanaman jagung, 37 hektar tanaman kedelai, 19 hektar tanaman kacang tanah, dan 66 hektar tanaman ubi jalar.

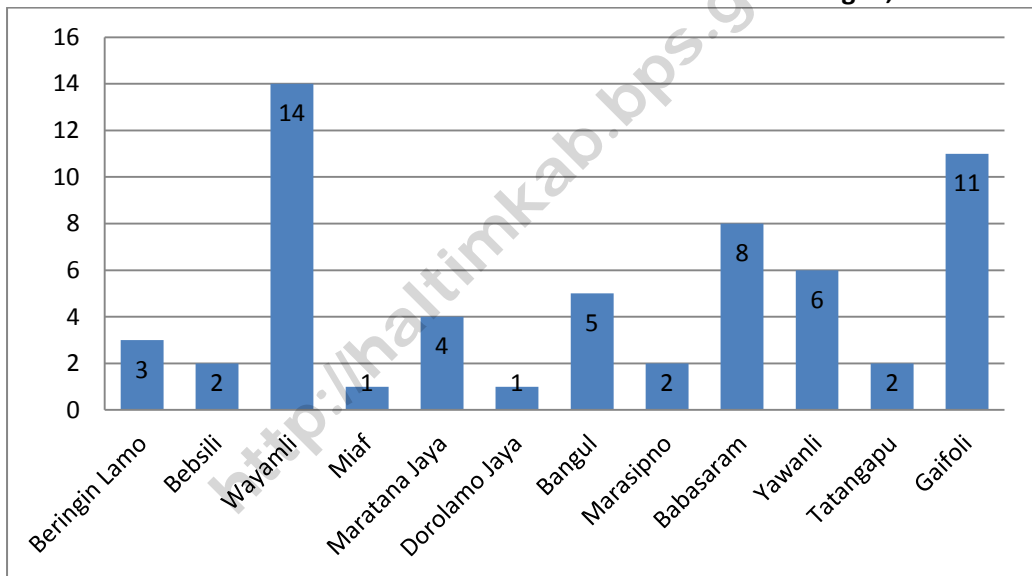
Dalam subsektor hortikultura, Kecamatan Maba Tengah juga menghasilkan sayur-sayuran dan buah-buahan. Produksi tanaman sayuran Kecamatan Maba Tengah di tahun 2015 menghasilkan 30,6 ton tanaman cabai, 70 ton tomat, 24 ton ketimun, 14 ton sawi, dan 11 ton bawang merah. Sementara itu, untuk buah-buahan, di tahun 2015 Kecamatan Maba Tengah menghasilkan 324 ton pisang, 75,5 ton manga, 77,3 ton nanas, 45 ton semangka, dan 22,5 ton nangka. mencapai 70,2 ton

VII

PERDAGANGAN

Pada tahun 2015, berdasarkan data dari Dinas Perindustrian dan Perdagangan, terdapat 20 pedagang kecil di Kecamatan Maba Tengah. Adapun untuk sarana perdagangan, di tahun 2015, Kecamatan Maba Tengah terdapat 59 kios dan 2 toko warung. Selain itu, Kecamatan Maba Tengah juga memiliki 1 pasar desa yang terletak di Desa Gaifoli.

Gambar 7. Jumlah Kios Menurut Desa di Kecamatan Maba Tengah, 2015



Sumber: Kecamatan Maba Tengah Dalam Angka, 2016

Pada tahun 2015, berdasarkan data dari Dinas Koperasi dan UKM, terdapat 11 koperasi di Kecamatan Maba Tengah, dimana 3 diantaranya aktif dan 8 koperasi yang lain tidak aktif.

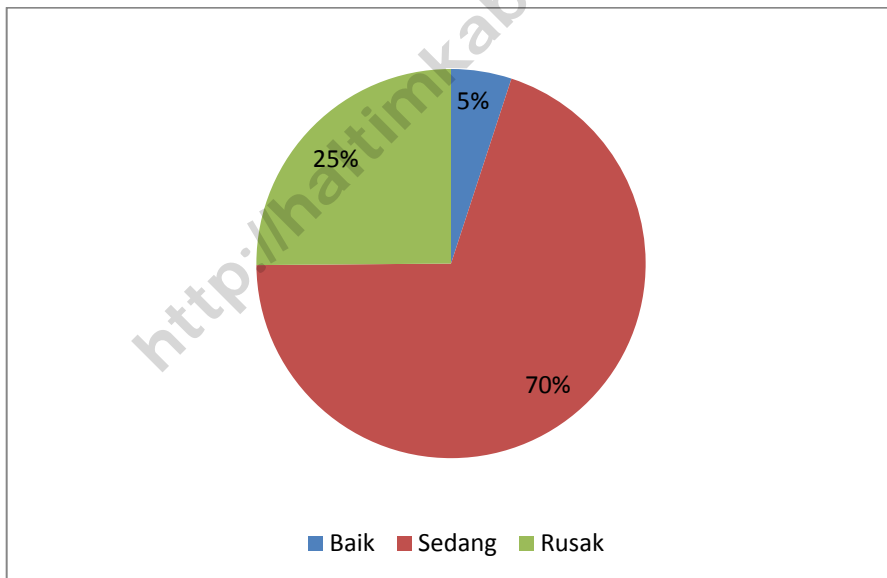
TRANSPORTASI

VIII

Sebagian Besar ondisi Jalan di Kecamatan Maba Tengah dalam Kondisi Sedang

Wilayah Kecamatan Maba Tengah sebagian besar berada di daratan Pulau Halmahera, hal ini menunjukkan bahwa transportasi yang bisa dipakai adalah alat transportasi darat seperti motor, mobil atau angkutan darat lainnya. Oleh karena itu, sarana jalan menjadi sangat penting untuk memfasilitasi arus transportasi masyarakat Kecamatan Maba Tengah. Berikut kondisi jalan di Kecamatan Maba Tengah pada tahun 2015.

Gambar 8. Persentase Kondisi Jalan di Kecamatan Maba Tengah (persen), 2015



Sumber : Kecamatan Maba Tengah Dalam Angka 2016

Jalan dalam kondisi relatif baik dengan persentase 5 persen, lalu kondisi sedang dengan persentase 70 persen, dan kondisi jalan rusak sebesar 25 persen dari total jalan yang ada di Kecamatan Maba Tengah.

Kondisi jalan sedang ditunjukkan dengan sebagian besar panjang jalan di Kecamatan Maba Tengah kondisi permukaan jalannya tidak diaspal. Persebaran panjang jalan berdasarkan kondisi permukaan jalan tiap desa dapat dilihat pada tabel di bawah ini:

Tabel 8. Kondisi Permukaan Jalan Tiap Desa di Kecamatan Maba Tengah, 2015

Desa	Jenis Permukaan Jalan			Jumlah
	Aspal	Tidak Diaspal	Lainnya	
(1)	(2)	(3)	(4)	(5)
1 Beringin Lamo	-	7,0	-	7,0
2 Bebsili	-	9,0	-	9,0
3 Wayamli	3,0	3,0	-	6,0
4 Miaf	-	7,0	-	7,0
5 Maratana Jaya	-	10,0	-	10,0
6 Dorolamo Jaya	-	12,0	-	12,0
7 Bangul	5,0	5,0	-	10,0
8 Marasipno	-	4,0	-	4,0
9 UPT Dorosago SP III	-	9,0	-	9,0
10 UPT Dorosago SP IV	-	10,0	-	10,0
11 Babasaram	-	3,0	-	3,0
12 Yawanli	2,0	3,5	-	5,5
13 Tatangapu	-	4,0	-	4,0
14 Gaifoli	-	3,0	-	3,0
Maba Tengah	10,0	89,5	-	99,5

Sumber: Kecamatan Maba Tengah Dalam Angka, 2016

Desa Wayamli, Desa Bangul, dan Desa Yawanli sudah memiliki jalan aspal. Sebaliknya, desa-desa lain di Kecamatan Maba Tengah kondisi permukaan jalannya belum diaspal. Desa Dorolamo Kaya merupakan desa yang memiliki jenis jalan permukaan belum aspal terpanjang bila dibandingkan dengan desa lain di Kecamatan Maba Tengah.

LAMPIRAN

<http://halmimkab.bpt.go.id>

Tabel 1. Daftar Nama kepala Desa Kecamatan Maba Tengah, 2014

Desa (1)	Nama Kepala Desa (2)
1. Bangul	1. MULYADI
2. Beringin Lamo	2. SUPANGAT, SM
3. Wayamli	3. YUNUS HI DJAIM
4. Beksili	4. YOHANIS KORAAG
5. Miaf	5. HOPNI KORAAG
6. Maratana Jaya	6. JHONI R PILAT
7. Dorolamo Jaya	7. ROBERTUS RAMPA
8. Marasipno	8. USMAN AHMAD
9. Tatangapu	9. HESTON S MANOPODE
10. Yawanli	10. HASAN A. ALI
11. Gaifoli	11. SARJAN TIWI
12. Babasaran	12. JAMIDIN

Sumber: Bagian Tata Pemerintahan Halmahera Timur

Tabel 2. Banyaknya Pegawai Negeri Sipil di Lingkungan Pemerintah Daerah di Kecamatan Maba Tengah, 2015

Instansi Pemerintahan	Laki-laki	Perempuan	Jumlah
Kantor Camat	12	9	21
Guru	45	48	93
Tenaga Kesehatan (Puskesmas/Pustu/Polindes)	11	17	28

Sumber : Kecamatan Maba Tengah Dalam Angka 2016

Tabel 3. Jumlah Klinik Keluarga Berencana(KKB) dan Pos Pelayanan Keluarga Berencana Desa (PPKBD) Menurut Desa di Kecamatan Maba Tengah, 2015

	Desa	KKB	PPKBD
	(1)	(2)	(3)
1	Beringin Lamo	1	1
2	Beksili	-	1
3	Wayamli	1	1
4	Miaf	-	1
5	Maratana Jaya	-	1
6	Dorolamo Jaya	-	1
7	Bangul	-	1
8	Marasipno	-	1
9	Babasaram	-	1
10	Yawanli	-	1
11	Tatangapu	-	1
12	Gaifoli	-	1
Maba Tengah		2	12

Sumber : Kecamatan Maba Tengah Dalam Angka 2016

Tabel 4. Jumlah Tempat Peribadatan Menurut Desa di Kecamatan Maba Tengah, 2015

	Desa	Masjid	Mushola	Gereja Protestan	Gereja Katholik	Pura	Vihara
	(1)	(2)	(3)	(4)	(5)	(6)	(7)
1	Beringin Lamo	1	-	-	-	-	-
2	Beksili	-	-	-	-	-	-
3	Wayamli	1	-	-	-	-	-
4	Miaf	-	-	-	-	-	-
5	Maratana Jaya	1	-	-	-	-	-
6	Dorolamo Jaya	1	-	-	-	-	-
7	Bangul	1	-	-	-	-	-
8	Marasipno	1	-	-	-	-	-
9	Babasaram	-	-	-	-	-	-
10	Yawanli	-	-	-	-	-	-
11	Tatangapu	-	-	1	-	-	-
12	Gaifoli	-	-	2	-	-	-
Maba Tengah		6	-	3	-	-	-

Sumber : Kecamatan Maba Tengah Dalam Angka 2016

Tabel 5. Luas Tanaman Perkebunan Menurut Desa dan Jenis Tanaman di Kecamatan Maba Tengah (Hektar), 2015

Desa	Cengkeh	Kelapa	Kelapa Sawit	Kopi	Lada	Kakao	Pala
(1)	(2)	(3)	(4)	(5)	(6)	(7)	(8)
1 Beringin Lamo	-	43	-	-	-	-	-
2 Beksili	-	-	-	-	-	-	-
3 Wayamli	-	2 283	-	-	-	-	-
4 Miaf	-	-	-	-	-	-	-
5 Maratana Jaya	-	-	-	-	-	-	-
6 Dorolamo Jaya	-	-	-	-	-	-	-
7 Bangul	-	-	-	-	-	-	-
8 Marasipno	-	-	-	-	-	-	-
9 Babasaram	-	30	-	-	-	-	-
10 Yawanli	-	-	-	-	-	-	-
11 Tatangapu	-	-	-	-	-	-	-
12 Gaifoli	-	-	-	-	-	-	-
Maba Tengah	-	2 356	-	-	-	-	-

Sumber : Kecamatan Maba Tengah Dalam Angka 2016

Tabel 6. Produksi Tanaman Perkebunan Menurut Desa dan Jenis Tanaman di Kecamatan Maba Tengah (ton), 2015

Desa	Cengkeh	Kelapa	Kelapa Sawit	Kopi	Lada	Kakao	Pala
(1)	(2)	(3)	(4)	(5)	(6)	(7)	(8)
1 Beringin Lamo	-	-	-	-	-	-	-
2 Beksili	-	-	-	-	-	-	-
3 Wayamli	-	-	-	-	-	-	-
4 Miaf	-	-	-	-	-	-	-
5 Maratana Jaya	-	-	-	-	-	-	-
6 Dorolamo Jaya	-	-	-	-	-	-	-
7 Bangul	-	-	-	-	-	-	-
8 Marasipno	-	-	-	-	-	-	-
9 Babasaram	-	5	-	-	-	-	-
10 Yawanli	-	-	-	-	-	-	-
11 Tatangapu	-	-	-	-	-	-	-
12 Gaifoli	-	-	-	-	-	-	-
Maba Tengah	-	5	-	-	-	-	-

Sumber : Kecamatan Maba Tengah Dalam Angka 2016

Tabel 7. Jumlah Sarana Perdagangan Menurut Desa di Kecamatan Maba Tengah, 2015

Desa	Pasar Umum	Pasar Desa	Toko	Kios	Warung	Rumah Makan
(1)	(2)	(3)	(4)	(5)	(6)	(7)
1 Beringin Lamo	-	-	-	3	-	-
2 Beksili	-	-	-	2	-	-
3 Wayamli	-	1	-	14	-	-
4 Miaf	-	-	-	1	-	-
5 Maratana Jaya	-	-	-	4	-	-
6 Dorolamo Jaya	-	-	-	1	-	-
7 Bangul	-	-	-	5	-	-
8 Marasipno	-	-	-	2	-	-
9 Babasaram	-	-	-	8	-	-
10 Yawanli	-	-	-	6	-	-
11 Tatangapu	-	-	-	2	-	-
12 Gaifoli	-	-	2	11	-	-
Maba Tengah	-	1	2	59	-	-

Sumber : Kecamatan Maba Tengah Dalam Angka 2016

Tabel 8. Panjang Jalan Menurut Desa dan Pemerintah yang Berwenang Mengelolanya di Kecamatan Maba Tengah (km), 2015

Desa	Pemerintahan yang Berwenang Mengelola				Jumlah
	Negara	Provinsi	Kabupaten/ Kota		
(1)	(2)	(3)	(4)	(5)	
1 Beringin Lamo	-	-	7,0	7,0	
2 Beksili	-	-	9,0	9,0	
3 Wayamli	-	-	6,0	6,0	
4 Miaf	-	-	7,0	7,0	
5 Maratana Jaya	-	-	10,0	10,0	
6 Dorolamo Jaya	-	-	12,0	12,0	
7 Bangul	-	-	10,0	10,0	
8 Marasipno	-	-	4,0	4,0	
9 UPT Dorosago SP III	-	-	9,0	9,0	
10 UPT Dorosago SP IV	-	-	10,0	10,0	
11 Babasaram	-	-	3,0	3,0	
12 Yawanli	-	-	5,5	5,5	
13 Tatangapu	-	-	4,0	4,0	
14 Gaifoli	-	-	3,0	3,0	
Maba Tengah	-	-	99,5	99,5	

Sumber : Kecamatan Maba Tengah Dalam Angka 2016

DATA

MENCERDASKAN BANGSA

<http://halmahera.bps.go.id>



**BADAN PUSAT STATISTIK
KABUPATEN HALMAHERA TIMUR**

Jalan Trans Halmahera , Desa Soagimalaha,, Kecamatan Kota Maba,
Kabupaten Halmahera Timur, Provinsi Maluku Utara, 97682, [http://
halmim.kab.bps.go.id](http://halmim.kab.bps.go.id)