

Nomor Katalog : 1102001.9401030

DISTRIK KURIK
DALAM ANGKA
2017



**BADAN PUSAT STATISTIK
KABUPATEN MERAUKE**



<https://met>

DISTRIK KURIK
DALAM ANGKA
2017

Distrik Kurik Dalam Angka 2017

ISBN: 978-602-51036-6-7

No. Publikasi: 94010.1719

Katalog: 1102001.9401042

Ukuran Buku: 14,8 cm x 21 cm

Jumlah Halaman: xiii +93 Halaman

Naskah:

Badan Pusat Statistik Kabupaten Merauke

Gambar Kover oleh:

Badan Pusat Statistik Kabupaten Merauke

Ilustrasi Kover:

Musamus atau rumah semut, Merauke

Diterbitkan oleh:

© BPS Kabupaten Merauke

Dicetak oleh:

Dilarang mengumumkan, mendistribusikan, mengomunikasikan, dan/atau menggandakan sebagian atau seluruh isi buku ini untuk tujuan komersial tanpa izin tertulis dari Badan Pusat Statistik

KEPALA BPS KABUPATEN MERAUKE



Ir. Trisno Leonarson Tamanampo



KATA PENGANTAR

Distrik Dalam Angka merupakan publikasi tahunan yang diterbitkan oleh Badan Pusat Statistik Kabupaten Merauke. Publikasi ini menyajikan berbagai macam data seperti keadaan geografi, pemerintahan, kependudukan, sosial, pertanian, energi.

Publikasi ini dapat terwujud berkat kerja sama dan bantuan dari berbagai pihak baik instansi pemerintah maupun swasta. Kepada semua pihak yang telah memberikan bantuan disampaikan penghargaan dan terima kasih yang sebesar – besarnya.

Kami menyadari bahwa publikasi ini belum sepenuhnya memenuhi harapan pengguna data, namun kiranya dapat bermanfaat bagi setiap pengguna untuk berbagai keperluan.

Kami mengharapkan tanggapan dan saran yang bersifat membangun untuk perbaikan selanjutnya.

Merauke, November 2017
Kepala Badan Pusat Statistik
Kabupaten Merauke

Ir. Trisno Leonarson Tamanampo

DAFTAR ISI

	Halaman
Kepala BPS Kabupaten merauke.....	iii
Kata Pengantar	v
Daftar Isi	vi
Daftar Tabel	vii
Daftar Gambar	xii
Penjelasan Umum.....	xiii
1. Geografi	1
2. Pemerintahan	15
2.1. Wilayah Administratif	20
2.2. Pegawai Negeri Sipil.....	22
3. Kependudukan.....	23
4. Sosial	33
4.1. Pendidikan	39
4.2. Kesehatan	46
4.3. Agama	55
5. Pertanian.....	57
5.1. Tanaman Pangan	63
5.2. Hortikultura	67
5.3. Perkebunan.....	70
5.4. Peternakan.....	71
6. Transportasi dan Perdagangan	73
7. Keuangan dan Harga.....	83

DAFTAR TABEL

halaman

Kata Pengantar	v
Daftar Isi	vi
Daftar Tabel	vii
Daftar Gambar	xii
1. Geografi	1
1.1. Letak Geografis Distrik Kurik, 2016	5
1.2. Batas-batas Wilayah Pemerintahan Dirinci Menurut Kampung di Distrik Kurik, 2016	6
1.3. Luas Wilayah Menurut Kampung/Kelurahan di Distrik Kurik, 2016	7
1.4. Jarak Kelurahan/Kampung dari Kantor Distrik dan Kantor Kabupaten di Distrik Kurik, 2016	8
1.5. Rata-rata Curah Hujan dan Iklim Dirinci Menurut Kampung, 2016	9
1.6. Rata-rata Suhu Udara Minimum dan Maksimum Mutlak Dirinci Menurut Kampung, 2016	10
1.7. Rata-rata Kelembapan Udara dan Ketinggian Dirinci Menurut Kampung , 2016	11
1.8. Jarak Tempuh antar Kampung di Wilayah Distrik Kurik (km) , 2016	12
1.8. Lanjutan	13
2. Pemerintahan	15
2.1. Wilayah Administratif	20
2.1.1. Nama dan Status Pemerintahan Desa/Kampung di Distrik Kurik , 2016	20
2.1.2. Jumlah RT dan RW di Distrik Kurik, 2016	21
2.2. Pegawai Negeri Sipil	22
2.2.1. Jumlah Perangkat Kampung di Distrik Kurik, 2016	22
3. Kependudukan	23

3.2. Jumlah Penduduk Distrik Kurik Dirinci Menurut Kampung dan Jenis Kelamin, 2016	30
3.3. Jumlah Penduduk Distrik Kurik Dirinci Menurut Golongan Umur dan Jenis Kelamin , 2016	31
3.3. Distribusi dan Kepadatan Penduduk Menurut Kampung/Kelurahan di Distrik Kurik, 2016.....	32
4. Sosial	33
4.1. Pendidikan	39
4.1.1. Jumlah Sarana Pendidikan Pra Sekolah di Setiap Kampung Di Distrik Kurik, TA 2016/2017	39
4.1.2. Nama Sekolah, NSS, dan NPSN SD, SMP, SMA di Distrik Kurik ,TA 2016/2017.....	40
4.1.3. Nama Sekolah dan Alamat Sekolah TK di Distrik Kurik, TA 2016/2017 41	41
4.1.4. Nama Sekolah dan Alamat Sekolah SD, SMP, SMA di Distrik Kurik, TA 2016/2017.....	42
4.1.5. Daftar Sekolah Menurut Lokasi Kampung di Distrik Kurik, TA 2016/2017.....	43
4.1.6. Daftar Sekolah TK Menurut Jumlah Ruang Kelas di Distrik Kurik, TA 2016/2017.....	44
4.1.7. Daftar Sekolah SD, SMP, dan SMA Menurut Jumlah Ruang Kelas di Distrik Kurik, TA 2016/2017	45
4.2. Kesehatan	46
4.2.1. Jumlah Fasilitas Kesehatan Dirinci Menurut Kampung di Distrik kurik, 2016	46
4.2.1. Jumlah Balai Pengobatan, Klinik, Rumah Bersalin dan Pengobatan Alternatif Dirinci Menurut Kampung, 2016 ...	Error! Bookmark not defined.
4.2.2. Jumlah Dokter Dirinci Menurut Keahlian Pada Puskesmas dan Pustu , 2016	Error! Bookmark not defined.
4.2.3. Jumlah Tenaga Medis Dirinci Menurut Paramedis dan Non Paramedis Pada Puskesmas dan Pustu , 2016	47

4.2.4.	Jumlah Tenaga Kesehatan Menurut Kampung di Distrik Kurik , 2016 48	
4.2.5.	Jumlah Apoteker, Asisten Apoteker, Kader Posyandu Dirinci Menurut Puskesmas dan Pustu, 2016	49
4.2.6.	Jumlah Akseptor KB Baru Dirinci Menurut Metode Kontrasepsi , 2012-2016.....	50
4.2.7.	Perkembangan Pengguna Alat Kontrasepsi Dirinci Menurut Metode Kontrasepsi , 2012-2016	51
4.2.8.	Jumlah Puskesmas Keliling, Tempat Praktek Dokter, Tempat Praktek Bidan Dirinci Menurut Kampung ,2016	52
4.2.9.	Jumlah Banyaknya Pasien Rawat Jalan dan Rawat Inap Dirinci Menurut Bulan ,2016.....	53
4.2.10.	Jumlah Remaja Usia 15-24 Tahun yang Mendapat Penyuluhan Tentang Kesehatan Reproduksi (Kespro), HIV/AIDS, dan Keluarga Berencana (KB) Menurut Kampung, 2016	54
4.3.	Agama	55
4.3.1.	Jumlah Pemeluk Agama Dirinci Menurut Golongan Agama dan Kampung , 2016	55
4.3.2.	Jumlah Tempat Peribadatan Dirinci Menurut Golongan Agama dan Kampung , 2016	56
5.	Pertanian.....	57
5.1.	Tanaman Pangan	63
5.1.1.	Luas Lahan Sawah Menurut Kampung dan Jenis Pengairan di Distrik Kurik , 2016	63
5.1.2.	Luas Lahan Tegal/Kebun, Ladang/Huma, dan Lahan yang Sementara Tidak Diusahakan Menurut Kampung di Distrik Kurik (hektar) , 2016	64
5.1.3.	Luas Panen Padi Sawah dan Padi Ladang Menurut Kampung di Distrik Kurik, 2016.....	65
5.1.4.	Luas Panen Jagung, Kedelai, Kacang Tanah, Kacang Hijau, Ubi Kayu, Ubi Jalar Menurut Kampung di Distrik Kurik, 2016.....	66
5.2.	Hortikultura	67

5.2.1.	Luas Panen Tanaman Sayuran Menurut Kampung dan Jenis Sayuran di Distrik Kurik , 2016	67
5.2.2.	Produksi Buah-buahan Menurut Kampung dan Jenis Buah di Distrik Kurik , 2016	68
5.2.3.	Luas Tanaman Perkebunan Menurut Kampung dan Jenis Tanaman di Distrik Kurik , 2016	69
5.3.	Perkebunan.....	70
5.3.1.	Produksi Tanaman Perkebunan Menurut Kampung dan Jenis Tanaman di Distrik Kurik , 2016	70
5.4.	Peternakan.....	71
5.4.1.	Jumlah Populasi Ternak Dirinci Menurut Jenis Ternak Di Distrik Kurik, 2016	71
6.2.1	Jumlah Industri Mikro Kecil Dirinci Menurut Kampung Di Distrik Kurik, 2016	71
6.	Transportasi dan Perdagangan	73
7.1.1.	Jumlah Sarana Komunikasi Dirinci Menurut Kampung, 2016	76
7.1.2.	Jumlah Lalu Lintas Surat Pos Melalui Kantor Pos Kurik Dirinci Menurut Jenisnya, 2016	77
7.1.3.	Jumlah Surat yang Dikirim Via Kantor Pos Kurik Dirinci Menurut Jenisnya, 2016.....	78
7.1.4.	Jumlah Lalu Lintas Wesel Pos yang Dikirim untuk Dalam Negeri dan Luar Negeri Melalui Kantor Pos Kurik , 2016	79
7.1.5.	Jumlah Lalu Lintas Wesel Pos yang Diterima untuk Dalam Negeri dan Luar Negeri Melalui Kantor Pos Kurik , 2016	80
7.1.6.	Jumlah Pos Paket yang Dikirim untuk Dalam Negeri dan Luar Negeri Melalui Kantor Pos Kurik , 2016	81
7.1.7.	Jumlah Pos Paket yang Diterima untuk Dalam Negeri dan Luar Negeri Melalui Kantor Pos Kurik , 2016	82
7.	Keuangan dan Harga.....	83
8.1.1.	Jumlah Keberadaan Bank di Distrik Kurik Dirinci Menurut Kampung , 201687	

8.1.2.	Jumlah Nasabah Pada Bank Mandiri Unit Kurik , 2016.....	88
8.1.3.	Jumlah Nasabah yang Mengambil Pinjaman/Kredit Pada Bank Mandiri Unit Kurik Dirinci Menurut Kampung , 2016	89
8.1.4.	Jumlah Nasabah yang Melakukan Setoran dan Penarikan Pada Bank Mandiri Unit Kurik Dirinci Menurut Bulan , 2016.....	90
8.1.5.	Jumlah Nominal Setoran dan Penarikan Pada Bank Mandiri Unit Kurik Dirinci Menurut Bulan , 2016.....	91
8.1.6.	Jumlah Nasabah yang Melakukan Transfer Pada Bank Mandiri Unit Kurik Dirinci Menurut Bulan , 2016	92
8.1.7.	Jumlah Nominal Transfer Pada Bank Mandiri Unit Kurik Dirinci Menurut Bulan , 2016	93

DAFTAR GAMBAR

halaman

1. Persentase Wilayah Menurut Kelurahan/Kampung di Distrik Kurik,2016... 4
2. Jumlah RW dan RT Menurut Kampung di Distrik Kurik, 2016..... 18
3. Struktur Organisasi Pemerintahan Distrik Kurik, 2016 **Error! Bookmark not defined.**
4. Jumlah Penduduk per Kampung di Distrik Kurik, 2016 28
5. Distribusi dan Kepadatan Penduduk per Kampung di Distrik Kurik, 2016 .29
2. 31
6. Jumlah Sekolah per Kampung Menurut Tingkatan Di Distrik Kurik, 2016 .37
7. Jumlah Tempat Peribadatan di Distrik Kurik, 2016..... 38
8. Jumlah Produksi (ton) Tanaman Pangan Di Distrik Kurik, 2016 **Error! Bookmark not defined.**
9. Jumlah Produksi (Ton) Tanaman Perkebunan di Distrik Kurik, 2016 62

PENJELASAN UMUM

Tanda-tanda, satuan-satuan, dan lain-lainnya yang digunakan dalam publikasi ini adalah sebagai berikut:

1. TANDA-TANDA

Data tidak tersedia	: ...
Tidak ada atau nol	: –
Data dapat diabaikan	: 0
Tanda decimal	: ,

2. SATUAN

hektar (ha)	:10 000 m ²
kilometer (km)	:1 000 meter
ton	:1 000 kg

Satuan lain:m³, persen (%).

Perbedaan angka di belakang koma disebabkan oleh pembulatan angka.

<https://meraukekab.bps.go.id>

BAB 1

GEOGRAFI

LETAK GEOGRAFIS MERAUKE

7°06' - 8°30' LINTANG SELATAN

139°80' - 140°40' BUJUR TIMUR

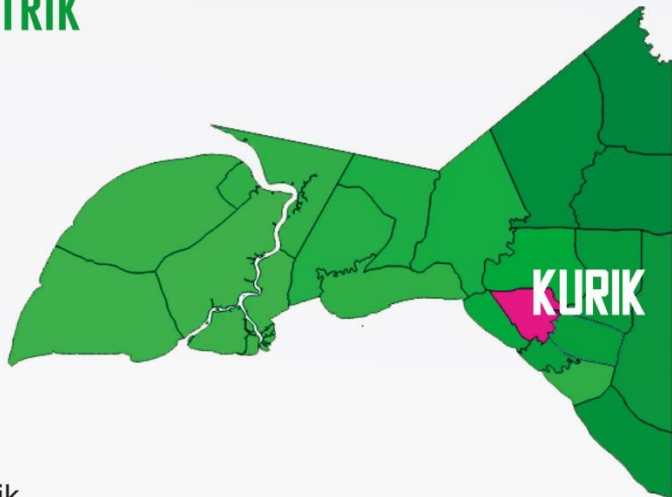
BATAS WILAYAH DISTRIK

UTARA ANIMHA

SELATAN ANIMHA

BARAT LAUT ARAFURA

TIMUR TANAH MIRING



Badan Pusat Statistik
Kabupaten Merauke

<https://meraukekab.bps.go.id>

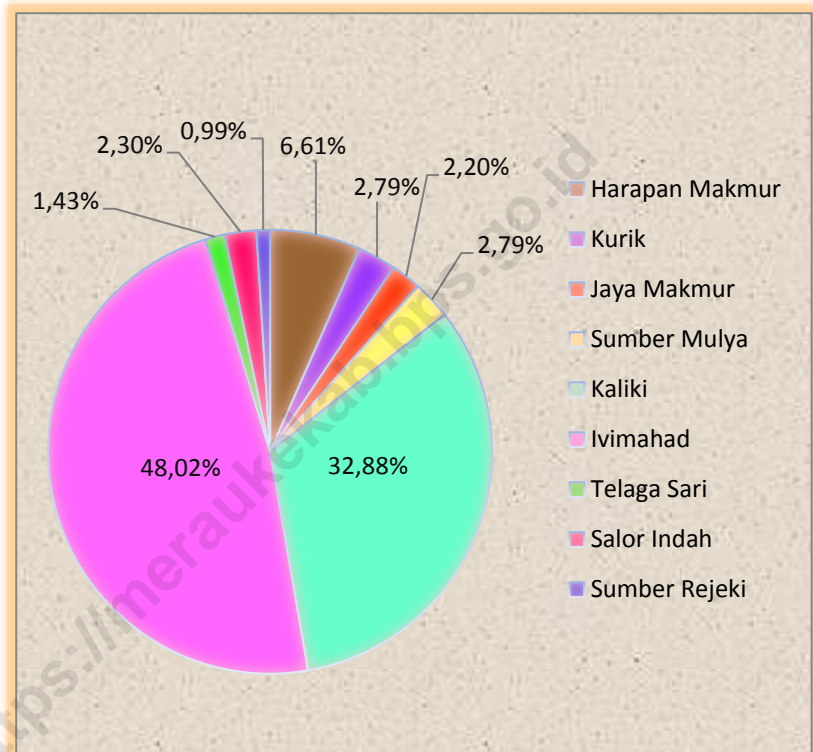
ULASAN

Distrik Kurik terletak diantara $7^{\circ}.60'$ – $8^{\circ}.30'$ lintang selatan dan $139^{\circ}.80'$ – $140^{\circ}.40'$ bujur timur, dengan batas wilayah sebelah utara berbatasan dengan Distrik Animha, sebelah selatan berbatasan dengan Distrik Malind, sebelah barat berbatasan dengan Laut Arafura, dan sebelah Timur berbatasan dengan Distrik Tanah Miring.

Distrik Kurik mempunyai luas wilayah sebesar 635,21 km² dimana Kampung Ivimahad adalah kampung yang memiliki luas wilayah terbesar yaitu 305,05 km² atau 48,02 persen, sedangkan kampung yang memiliki luas wilayah terkecil adalah Kampung Sumber Rejeki yaitu sebesar 6,28 km² atau 0,99 persen.

Distrik Kurik terletak 0-6 m di atas permukaan laut, dengan beriklim tropis, dan suhu udara diantara 19°C – 36°C , serta kelembaban udara Distrik Kurik adalah 42 persen.

Gambar 1. Persentase Wilayah Menurut Kelurahan/Kampung di Distrik Kurik,2016



Sumber: Badan Pusat Statistik Kabupaten Merauke

Tabel 1.1. Letak Geografis Distrik Kurik, 2016

A. Letak Geografis		
Distrik Kurik	7 ^o .60' – 8 ^o .30'	Lintang Selatan
	139 ^o .80' – 140 ^o .40'	Bujur Timur
B. Batas Wilayah Distrik		
Sebelah Utara	:	Distrik Animha
Sebelah Selatan	:	Distrik Malind
Sebelah Barat	:	Laut Arafura
Sebelah Timur	:	Distrik Tanah Miring
C. Jarak Tempuh		
Barat – Timur	:	30 km
Utara - Selatan	:	80 km

Sumber: Kantor Distrik Kurik

Tabel 1.2. Batas-batas Wilayah Pemerintahan Dirinci Menurut Kampung di Distrik Kurik, 2016

Kampung	Sebelah			
	Selatan	Barat	Utara	Timur
(1)	(2)	(3)	(4)	(5)
1. Harapan Makmur	Kali Kumbe	Kurik	J. Makmur	Ivimahad
2. Kurik	Kali Kumbe	Rawa Sari	J. Makmur	H. Makmur
3. Jaya Makmur	H. Makmur	Kurik	Suka Maju	P. Raharja
4. Sumber Mulya	Suka Maju	Kaiburse	Kaliki	Kaliki
5. Kaliki	Onggari	Domande	Sinegi	S. Rejeki
6. Ivimahad	Muram Sari	H. Makmur	Telaga Sari	SP9 TM
7. Telaga Sari	Kali Kumbe	Salor Indah	Ivimahad	Kali Kumbe
8. Salor Indah	Ivimahad	H. Makmur	S. Rejeki	Telaga Sari
9. Sumber Rejeki	Salor Indah	J. Makmur	Kaliki	Telaga Sari

Sumber: Kantor Distrik Kurik

Tabel 1.3. Luas Wilayah Menurut Kampung/Kelurahan di Distrik Kurik, 2016

Kampung/Kelurahan	Luas (km ²)	Persentase
(1)	(2)	(3)
1. Harapan Makmur	42,00	6,61
2. Kurik	17,70	2,79
3. Jaya Makmur	14,00	2,20
4. Sumber Mulya	17,70	2,79
5. Kaliki	208,84	32,88
6. Ivimahad	305,05	48,02
7. Telaga Sari	9,06	1,43
8. Salor Indah	14,58	2,30
9. Sumber Rejeki	6,28	0,99
Kurik	635,21	100,00

Sumber: Kantor Distrik Kurik

Tabel 1.4. Jarak Kelurahan/Kampung dari Kantor Distrik dan Kantor Kabupaten di Distrik Kurik, 2016

Kampung/Kelurahan	Jarak (km)	
	Dari Kantor Distrik	Dari Kantor Kabupaten
(1)	(2)	(3)
1. Harapan Makmur	0	73
2. Kurik	3	70
3. Jaya Makmur	14	81
4. Sumber Mulya	23	86
5. Kaliki	38	105
6. Ivimahad	7	65
7. Telaga Sari	16	65
8. Salor Indah	17	64
9. Sumber Rejeki	20	67

Sumber: Kantor Distrik Kurik

Tabel 1.5. Rata-rata Curah Hujan dan Iklim Dirinci Menurut Kampung, 2016

Kampung	Curah Hujan (Mm)	Iklim
(1)	(2)	(3)
1. Harapan Makmur	6,3	Tropis
2. Kurik	6,3	Tropis
3. Jaya Makmur	6,3	Tropis
4. Sumber Mulya	6,3	Tropis
5. Kaliki	6,3	Tropis
6. Ivimahad	6,3	Tropis
7. Telaga Sari	6,3	Tropis
8. Salor Indah	6,3	Tropis
9. Sumber Rejeki	6,3	Tropis

Sumber: Kantor Distrik Kurik

Tabel 1.6. Rata-rata Suhu Udara Minimum dan Maksimum Mutlak Dirinci Menurut Kampung, 2016

Kampung	Minimum Mutlak °C	Maksimum Mutlak °C
(1)	(2)	(3)
1. Harapan Makmur	19	32
2. Kurik	19	32
3. Jaya Makmur	19	32
4. Sumber Mulya	19	32
5. Kaliki	19	32
6. Ivimahad	19	32
7. Telaga Sari	19	32
8. Salor Indah	19	32
9. Sumber Rejeki	19	32

Sumber: Kantor Distrik Kurik

Tabel 1.7. Rata-rata Kelembapan Udara dan Ketinggian Dirinci Menurut Kampung , 2016

Kampung	Kelembapan Udara (%)	Ketinggian (M²)
(1)	(2)	(3)
1. Harapan Makmur	42	0 - 6
2. Kurik	42	0 - 6
3. Jaya Makmur	42	0 - 6
4. Sumber Mulya	42	0 - 6
5. Kaliki	42	0 - 6
6. Ivimahad	42	0 - 6
7. Telaga Sari	42	0 - 6
8. Salor Indah	42	0 - 6
9. Sumber Rejeki	42	0 - 6

Sumber: Kantor Distrik Kurik

Tabel 1.8. Jarak Tempuh antar Kampung di Wilayah Distrik Kurik (km) , 2016

Kampung	Harapan Makmur	Kurik	Jaya Makmur	Sumber Mulya	Kaliki
(1)	(2)	(3)	(4)	(5)	(6)
1. Harapan Makmur	0	3	14	23	38
2. Kurik	3	0	10	20	36
3. Jaya Makmur	14	10	0	8	24
4. Sumber Mulya	23	20	8	0	15
5. Kaliki	38	36	24	15	0
6. Ivimahad	7	10	21	30	45
7. Telaga Sari	16	19	30	39	54
8. Salor Indah	17	20	31	40	55
9. Sumber Rejeki	20	23	34	43	58

Sumber: Kantor Distrik Kurik

Tabel 1.8. Lanjutan

	Kampung	Ivimahad	Telaga Sari	Salor Indah	Sumber Rejeki
	(1)	(7)	(8)	(9)	(10)
1.	Harapan Makmur	7	17	16	20
2.	Kurik	10	20	19	23
3.	Jaya Makmur	21	31	30	34
4.	Sumber Mulya	30	40	39	43
5.	Kaliki	45	55	54	58
6.	Ivimahad	0	10	9	13
7.	Telaga Sari	10	0	3	4
8.	Salor Indah	9	3	0	4
9.	Sumber Rejeki	13	4	4	0

Sumber: Kantor Distrik Kurik

<https://meraukekab.bps.go.id>

BAB 2

PEMERINTAHAN

JUMLAH PERANGKAT KELURAHAN



KEPALA
KELURAHAN/KAMPUNG



SEKERTARIS
KELURAHAN/KAMPUNG



KEPALA
SEKSI/URUSAN

JUMLAH RUKUN TETANGGA DAN RUKUN WARGA

121

RT

RW

33

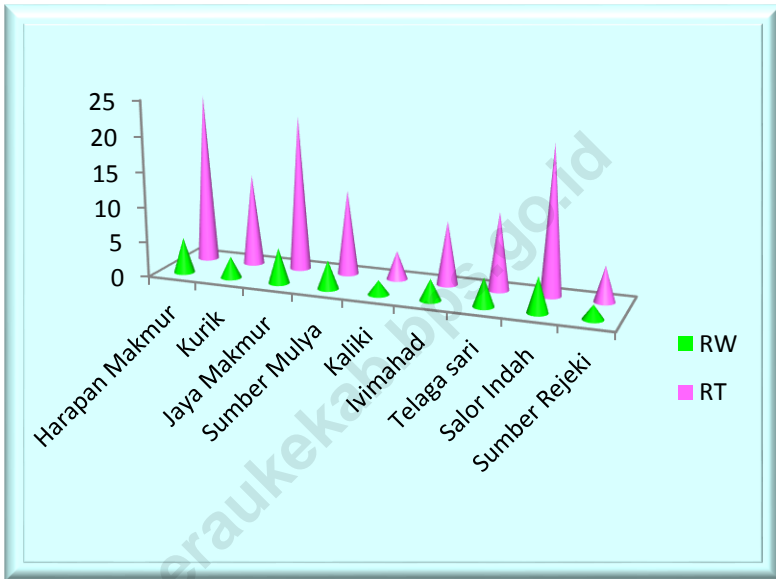


Badan Pusat Statistik
Kabupaten Merauke

ULASAN

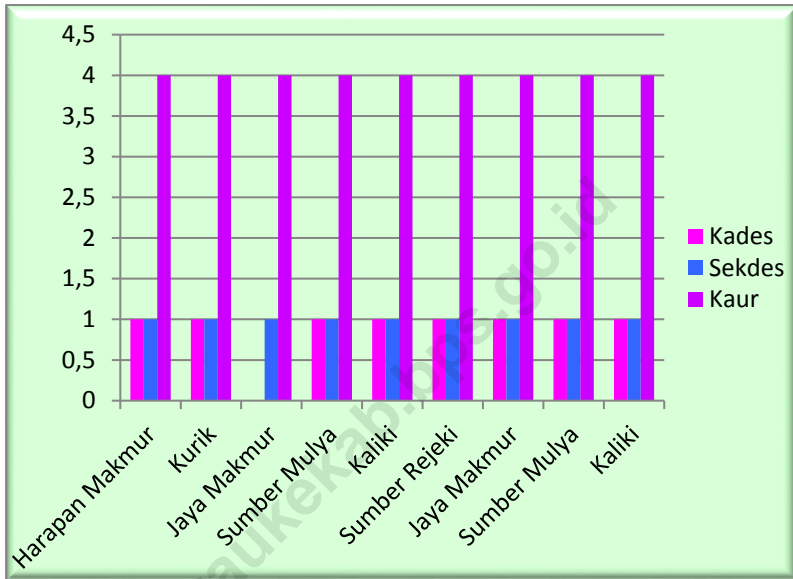
Tahun 2016 Distrik Kurik memiliki 9 kampung dengan 33 RW dan 121 RT. Dari seluruh kampung tersebut, kampung yang memiliki jumlah RW dan RT terbanyak yaitu Kampung Harapan Makmur dengan jumlah masing-masing 5 RW dan 24 RT, sedangkan kampung yang memiliki jumlah RW dan RT paling sedikit yaitu Kampung Kaliki dengan jumlah masing-masing 2 RW dan 4 RT.

Jumlah perangkat kampung pada tahun 2016 di Distrik Kurik sama dengan tahun lalu yaitu 54 orang, yang terdiri dari 9 orang kepala kampung, 9 orang sekretaris kampung dan 36 orang kepala urusan. Setiap kampung memiliki satu Kades, satu Sekdes, dan empat Kaur, yaitu Kaur Pemerintahan, Kaur Pembangunan, Kaur Kesra, dan Kaur Umum.

Gambar 2. Jumlah RW dan RT Menurut Kampung di Distrik Kurik, 2016

Sumber: Kelurahan/Kampung di Distrik Kurik

Gambar 3. Jumlah Kades, Sekdes, dan Kaur Dirinci Menurut Kampung, 2016



Sumber: Kelurahan/Kampung di Distrik Kurik

2.1. WILAYAH ADMINISTRATIF

Tabel 2.1.1. Nama dan Status Pemerintahan Desa/Kampung di Distrik Kurik, 2016

No	Kampung	Status Pemerintahan
(1)	(2)	(3)
1.	Harapan Makmur	Kampung
2.	Kurik	Kampung
3.	Jaya Makmur	Kampung
4.	Sumber Mulya	Kampung
5.	Kaliki	Kampung
6.	Ivimahad	Kampung
7.	Telaga Sari	Kampung
8.	Salor Indah	Kampung
9.	Sumber Rejeki	Kampung
Jumlah	2016	9 Kampung

Sumber : Kantor Distrik Kurik

Tabel 2.1.2. Jumlah RT dan RW di Distrik Kurik, 2016

No	Kampung	RW	RT
(1)	(2)	(3)	(4)
1.	Harapan Makmur	5	24
2.	Kurik	3	13
3.	Jaya Makmur	5	22
4.	Sumber Mulya	4	12
5.	Kaliki	2	4
6.	Ivimahad	3	9
7.	Telaga Sari	4	11
8.	Salor Indah	5	21
9.	Sumber Rejeki	2	5
	2016	33	121

Sumber : Kantor Distrik Kurik

2.2. PEGAWAI NEGERI SIPIL**Tabel 2.2.1. Jumlah Perangkat Kampung di Distrik Kurik, 2016**

Kampung	Perangkat Kampung			Jumlah	
	Kades	Sekdes	Kaur		
(1)	(2)	(3)	(4)	(5)	
1. Harapan Makmur	1	1	4	6	
2. Kurik	1	1	4	6	
3. Jaya Makmur	1	1	4	6	
4. Sumber Mulya	1	1	4	6	
5. Kaliki	1	1	4	6	
6. Ivimahad	1	1	4	6	
7. Telaga Sari	1	1	4	6	
8. Salor Indah	1	1	4	6	
9. Sumber Rejeki	1	1	4	6	
Jumlah	2016	9	9	36	54

Sumber : Kantor Distrik Kurik

BAB 3

KEPENDUDUKAN

JUMLAH PENDUDUK MENURUT JENIS KELAMIN



LAKI-LAKI 7.681



PEREMPUAN 7.197

KEPADATAN PENDUDUK KURIK

Kepadatan penduduk kurik sebesar 23,42 Artinya setiap 1 km² luas tanah di distrik kurik dihuni oleh 23 hingga 24 penduduk



Badan Pusat Statistik
Kabupaten Merauke

<https://meraukekab.bps.go.id>

PENJELASAN TEKNIS

Sumber utama data kependudukan adalah sensus penduduk yang dilaksanakan setiap sepuluh tahun sekali. Sensus penduduk telah dilaksanakan sebanyak enam kali sejak Indonesia merdeka, yaitu tahun 1961, 1971, 1980, 1990, 2000, dan 2010.

Di dalam sensus penduduk, pencacahan dilakukan terhadap seluruh penduduk yang berdomisili di wilayah teritorial Indonesia termasuk warga negara asing kecuali anggota korps diplomatik negara sahabat beserta keluarganya.

Metode pengumpulan data dalam sensus dilakukan dengan wawancara antara petugas sensus dengan responden dan juga melalui e-sensus. Pencatatan penduduk menggunakan konsep usual residence, yaitu konsep di mana penduduk biasa bertempat tinggal. Bagi penduduk yang bertempat tinggal tetap dicacah di mana mereka biasa tinggal, sedangkan untuk penduduk yang tidak bertempat tinggal tetap dicacah di tempat di mana mereka ditemukan petugas sensus pada malam 'Hari Sensus'. Termasuk penduduk yang tidak bertempat tinggal tetap adalah tuna wisma, awak kapal berbendera Indonesia, penghuni perahu/rumah apung, masyarakat terpencil/terasing, dan pengungsi. Bagi mereka yang mempunyai tempat tinggal tetap dan sedang bepergian ke luar wilayah lebih dari enam bulan, tidak dicacah di tempat tinggalnya, tetapi dicacah di tempat tujuannya. Untuk tahun yang tidak dilaksanakan sensus penduduk, data kependudukan diperoleh dari hasil proyeksi penduduk.

Proyeksi penduduk merupakan suatu perhitungan ilmiah yang

didasarkan pada asumsi dari komponen-komponen perubahan penduduk, yaitu kelahiran, kematian, dan migrasi. Proyeksi penduduk Indonesia 2010–2020 menggunakan data dasar penduduk hasil SP2010.

Laju pertumbuhan penduduk adalah angka yang menunjukkan persentase penambahan penduduk dalam jangka waktu tertentu.

Kepadatan penduduk adalah rasio banyaknya penduduk per kilometer persegi.

Rasio jenis kelamin adalah perbandingan antara penduduk laki-laki dan penduduk perempuan pada suatu wilayah dan waktu tertentu. Biasanya dinyatakan dengan banyaknya penduduk laki-laki untuk 100 penduduk perempuan.

Distribusi penduduk adalah pola persebaran penduduk di suatu wilayah, baik berdasarkan batas-batas geografis maupun berdasarkan batas-batas administrasi pemerintahan.

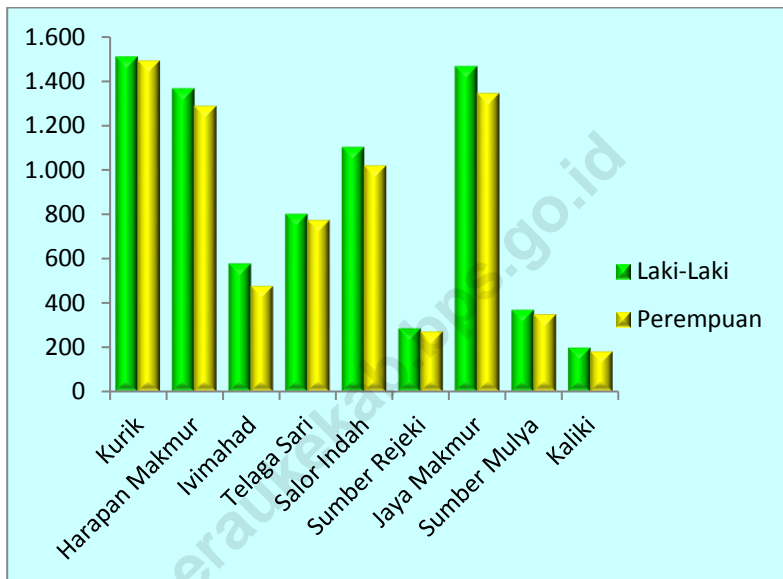
Komposisi penduduk adalah pola persebaran penduduk menurut karakteristiknya, contoh: penduduk menurut kelompok umur, penduduk menurut jenis kelamin

ULASAN

Jumlah Penduduk Distrik Kurik pada tahun 2016 berdasarkan proyeksi data Sensus Penduduk Bulan Mei tahun 2010 BPS Kabupaten Merauke berjumlah 14.878 jiwa. Penduduk laki-laki merupakan populasi terbesar yaitu 7.681 jiwa atau sebesar 51,63 persen, sedangkan penduduk perempuan berjumlah 7.197 jiwa atau 48,37 persen dari seluruh penduduk di Distrik Kurik.

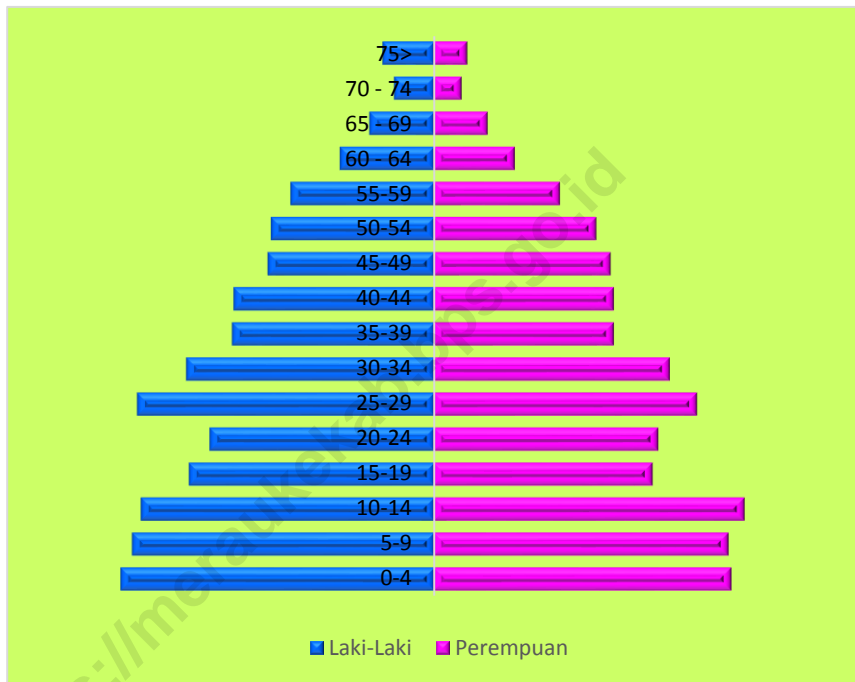
<https://meraukekab.bps.go.id>

Gambar 4. Jumlah Penduduk Distrik Kurik Dirinci Menurut Kampung dan Jenis Kelamin, 2016



Sumber: Badan Pusat Statistik Kabupaten Merauke

Gambar 5. Piramida Penduduk Distrik Kurik, 2016



Sumber: Badan Pusat Statistik Kabupaten Merauke

Tabel 3.2. Jumlah Penduduk Distrik Kurik Dirinci Menurut Kampung dan Jenis Kelamin, 2016

Kampung	Laki-laki	Perempuan	Jumlah	Ratio Jenis Kelamin	
(1)	(2)	(3)	(4)	(5)	
1. Kurik	1.511	1.491	3.002	101,34	
2. Harapan Makmur	1.367	1.287	2.654	106,22	
3. Ivimahad	578	477	1.055	121,17	
4. Telaga Sari	801	775	1.576	103,35	
5. Salor Indah	1.103	1.020	2.123	108,14	
6. Sumber Rejeki	286	272	558	105,15	
7. Jaya Makmur	1.468	1.344	2.812	109,23	
8. Sumber Mulya	369	349	718	105,73	
9. Kaliki	198	182	380	108,79	
Jumlah	2016	7.681	7.197	14.878	106,73

Sumber: Proyeksi Penduduk, Badan Pusat Statistik Kabupaten Merauke

Tabel 3.3. Jumlah Penduduk Distrik Kurik Dirinci Menurut Golongan Umur dan Jenis Kelamin , 2016

Umur	Laki-Laki	Perempuan	Jumlah
(1)	(2)	(3)	(4)
0 – 4	789	746	1.535
5 – 9	760	739	1.499
10 – 14	738	779	1.517
15 – 19	617	549	1.166
20 – 24	565	563	1.128
25 – 29	747	660	1.407
30 - 34	624	592	1.216
35 – 39	509	452	961
40 – 44	505	452	957
45 – 49	419	444	863
50 - 54	411	408	819
55 – 59	362	317	679
60 – 64	238	204	442
65 – 69	164	136	300
70 - 74	102	71	173
75 >	131	85	216
Jumlah 2016	7.681	7.197	14.878

Sumber: Proyeksi Penduduk, Badan Pusat Statistik Kabupaten Merauke

Tabel 3.3. Distribusi dan Kepadatan Penduduk Menurut Kampung/Kelurahan di Distrik Kurik, 2016







No	Kampung	Penduduk	Luas Wilayah	Kepadatan per Km ²
(1)	(2)	(3)	(4)	(5)
1.	Harapan Makmur	3.002	42,00	71.48
2.	Kurik	2.654	17,70	149.94
3.	Jaya Makmur	1.055	14,00	75.36
4.	Sumber Mulya	1.576	17,70	89.04
5.	Kaliki	2.123	208,84	10.17
6.	Ivimahad	558	305,05	1.83
7.	Telaga Sari	2.812	9,06	310.38
8.	Salor Indah	718	14,58	49.25
9.	Sumber Rejeki	380	6,28	60.51
Jumlah		14.878	635.21	23.42

Sumber: Proyeksi Penduduk, Badan Pusat Statistik Kabupaten Merauke

BAB 4

SOSIAL

JUMLAH SEKOLAH, MURID DAN GURU

	 SD	 SMP	 SMA
 SEKOLAH	12	4	1
 MURID	951	418	305
 GURU	78	32	39



Badan Pusat Statistik
Kabupaten Merauke

ULASAN

4.1. Pendidikan

Pada tahun 2016, jumlah sekolah di Distrik Kurik sebanyak 17 unit, dimana jumlah Sekolah Dasar sebanyak 12 unit, jumlah Sekolah Menengah Pertama sebanyak 4 unit, dan jumlah Sekolah Menengah Atas sebanyak 1 unit.

4.2. Kesehatan dan Keluarga Berencana

Pembangunan bidang kesehatan yang terus ditingkatkan merupakan salah satu usaha untuk mencapai derajat kesehatan yang optimal bagi masyarakat. Pada tahun 2016 jumlah Puskesmas pada Distrik Kurik sebanyak 1 unit yang berada di Kampung Kurik, jumlah puskesmas pembantu sebanyak 8 unit, jumlah posyandu sebanyak 14 unit, sedangkan jumlah balai pengobatan sebanyak 1 unit. Puskesmas Kurik memiliki 3 orang dokter, yaitu dokter umum sebanyak 2 orang dan dokter gigi sebanyak 1 orang.

Jumlah tenaga medis pada tahun 2016 sebanyak 28 orang, dimana jumlah perawat sebanyak 12 orang, bidan 16 orang, dan tenaga non paramedis sebanyak 4 orang. Selain itu ada juga asisten apoteker yang bertugas di Puskesmas Kurik sebanyak 1 orang, dan kader posyandu yang tersebar di Distrik Kurik sebanyak 82 orang.

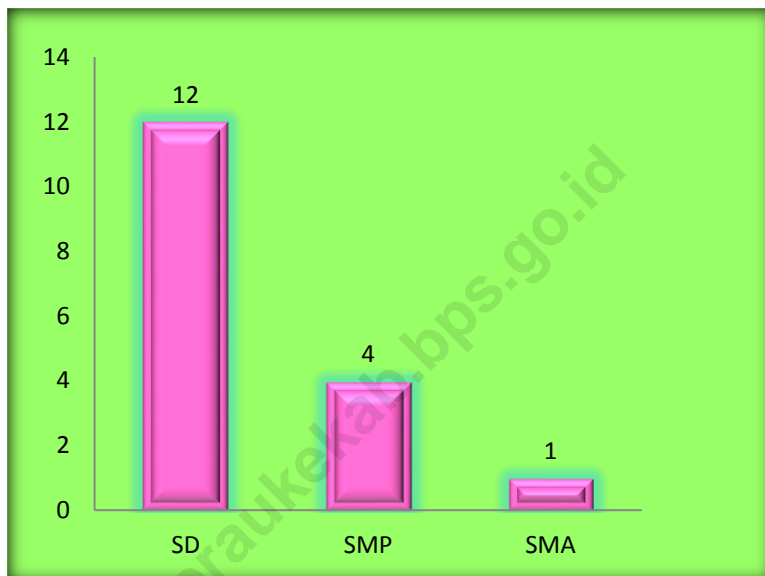
4.2. Agama

Jumlah pemeluk agama di Distrik Kurik sebanyak 14.535 orang. Dimana jumlah pemeluk agama islam sebanyak 12.059 orang, kristen protestan sebanyak 984 orang, jumlah pemeluk agama katolik sebanyak 1.485 orang, dan jumlah pemeluk agama hindu sebanyak 7 orang.

Distrik Kurik memiliki 81 unit tempat peribadatan yang dapat dipergunakan penduduk setempat. Jumlah Masjid sebanyak 11 unit, jumlah Mushola sebanyak 54 unit, jumlah Gereja Protestan sebanyak 8 unit, dan jumlah Gereja Khatolik sebanyak 8 unit tempat peribadatan di Distrik Kurik.

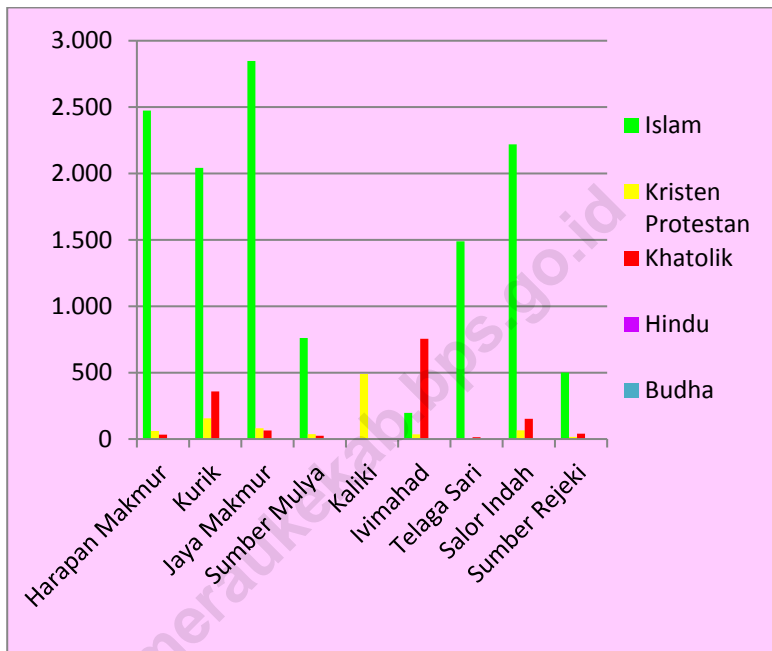
<https://meraukekab.bps.go.id>

Gambar 6. Jumlah Sekolah Menurut Jenjang Pendidikan di Distrik Kurik, 2016



Sumber: Badan Pusat Statistik Kabupaten Merauke

Gambar 7. Jumlah Pemeluk Agama di Distrik Kurik, 2016



Sumber : Kementerian Agama Kabupaten Merauke

4.1. Pendidikan

Tabel 4.1.1. Jumlah Sarana Pendidikan Pra Sekolah di Setiap Kampung Di Distrik Kurik, TA 2016/2017

No	Nama Sekolah	Nomor Statistik	Nomor Pokok
		Sekolah	Sekolah Nasional
(1)	(2)	(3)	(6)
1.	TK Aba Wonorejo	002050701063	60304663
2.	TK Harapan Kita	002250701060	60304674
3.	TK Tunas Indah	002250709051	60304687
4.	TK Nurul Hikmah	002250709050	60304642
5.	TK Wiyata Bhakti	002250701047	60304688
6.	Muslimat NU Miftakhul Jannah	002250708049	60304639
7.	TK Tunas Bhakti	002250709047	60304686
8.	TK Santa Kucia II	002250709045	60304685
9.	TK AR-Rahman	002250708063	60304667

Sumber : Dinas Pendidikan Kabupaten Merauke

Tabel 4.1.2. Nama Sekolah, NSS, dan NPSN SD, SMP, SMA di Distrik Kurik ,TA 2016/2017

Nama Sekolah	Nomor Statistik Sekolah	Nomor Pokok Sekolah Nasional
(1)	(2)	(3)
1. SD Inpres Kurik I	101250909086	60300684
2. SD Inpres Kurik III	101250708079	60300679
3. SD Inpres Kurik IV	101250708080	60300677
4. SD Inpres Jaya Makmur	101250708083	60300674
5. SD Inpres Sumber Mulya	101250708087	60304545
6. SD Inpres Salor I	101250708089	60300778
7. SD Negeri Wapeko	101250708092	60300629
8. SD Inpres Salor III	101250709091	60300780
9. SD Inpres Salor II	101250780090	60300779
10. SD YPK Kaliki	102250708050	60300586
11. SD YPPK Salor	102250708051	60300529
12. MI Darul Ulum	102250708093	60304547
13. SMP Negeri 7 Merauke	201250701032	60300616
14. SMP BP Al-Kholidiyah	202250745048	60304697
15. SMP Negeri 4 Merauke	201251701023	60300621
16. MTs Al-Kholidiyah	121291010006	60302704
17. SMA Negeri 1 Kurik	301250703500	60302717

Sumber : Dinas Pendidikan Kabupaten Merauke

Tabel 4.1.3. Nama Sekolah dan Alamat Sekolah TK di Distrik Kurik, TA 2016/2017

Nama Sekolah	Alamat Sekolah	Kampung
(1)	(2)	(3)
1. TK Aba Wonorejo	Kompleks Masjid AT Taqwa	Kurik (Wonorejo)
2. TK Harapan Kita	Sumber Mulya	Sumber Mulya
3. TK Tunas Indah	Jl. Pariwari	Harapan Makmur
4. TK Nurul Hikmah	Jl. Flamboyan	-
5. TK Wiyata Bhakti	Jl. Mawar	Telaga Sari
6. Muslimat NU Miftakhul Jannah	Jl. Permaiwari	Kurik (Candra Jaya)
7. TK Tunas Bhakti	Jl. Perintis	Salor Indah
8. TK Santa Kucia II	Jl. Moh. Hatta	Kurik (Wonorejo)
9. TK AR-Rahman	Jl. Permaiwari	-

Sumber : Dinas Pendidikan Kabupaten Merauke

Tabel 4.1.4. Nama Sekolah dan Alamat Sekolah SD, SMP, SMA di Distrik Kurik, TA 2016/2017

Nama Sekolah	Alamat Sekolah	Kampung
(1)	(2)	(3)
1. SD Inpres Kurik I	Jl. Mohammad Hatta	Kurik
2. SD Inpres Kurik III	Jl Durian	Kurik (Candra Jaya)
3. SD Inpres Kurik IV	Jl. Tutwuri Handayani	Harapan Makmur
4. SD Inpres Jaya Makmur	Jl. Pendidikan	Jaya Makmur
5. SD Inpres Sumber Mulya	Jl. Kenanga	Sumber Mulya
6. SD Inpres Salor I	Jl. Anggrek No.1	Telaga Sari
7. SD Negeri Wapeko	Wapeko	Ivimahad
8. SD Inpres Salor III	Jl. Pembangunan	Sumber Rejeki
9. SD Inpres Salor II	Jl. Pattimura Salor 2	Salor Indah
10. SD YPK Kaliki	Jl. Gotong Royong	Kaliki
11. SD YPPK Salor	Jl. Agus Sati	Ivimahad
12. MI Darul Ulum	Jl. Permaiwari Rt. 10 Rw. 1	Harapan Makmur
13. SMP Negeri 7 Merauke	Jl. Pembangunan	Salor Indah
14. SMP BP Al-Kholidiyah	Jl. Mayo Indah	Harapan Makmur
15. SMP Negeri 4 Merauke	Jl. Moh. Hatta kurik	Kurik
16. MTs Al-Kholidiyah	Jl. Mayo Indah	Harapan Makmur
17. SMA Negeri 1 Kurik	Jl. Ahmad Yani	Harapan Makmur

Sumber : Dinas Pendidikan Kabupaten Merauke

Tabel 4.1.5. Daftar Sekolah Menurut Lokasi Kampung di Distrik Kurik, TA 2016/2017

Nama Sekolah	Kampung
(1)	(2)
1. SD Inpres Kurik I	Harapan Makmur
2. SD Inpres Kurik III	Kurik (Candra Jaya)
3. SD Inpres Kurik IV	Jaya Makmur
4. SD Inpres Jaya Makmur	Jaya Makmur
5. SD Inpres Sumber Mulya	Sumber Mulya
6. SD Inpres Salor I	Telaga Sari
7. SD Negeri Wapeko	Wapeko
8. SD Inpres Salor III	Sumber Rejeki
9. SD Inpres Salor II	Salor Indah
10. SD YPK Kaliki	Kaliki
11. SD YPPK Salor	Ivimahad
12. MI Ulum	Harapan Makmur
13. SMP Negeri 7 Merauke	Salor Indah
14. SMP BP Al-Kholidiyah	Harapan Makmur
15. SMP Negeri 4 Merauke	Kurik
16. MTs Al-Kholidiyah	Harapan Makmur
17. SMA Negeri 1 Kurik	Harapan Makmur

Sumber : Dinas Pendidikan Kabupaten Merauke

Tabel 4.1.6. Daftar Sekolah TK Menurut Jumlah Ruang Kelas di Distrik Kurik, TA 2016/2017

Nama Sekolah	Jumlah Ruang Kelas
(1)	(4)
1. TK Aba Wonorejo	1
2. TK Harapan Kita	2
3. TK Tunas Indah	2
4. TK Nurul Hikmah	2
5. TK Wiyata Bhakti	2
6. Muslimat NU Miftakhul Jannah	3
7. TK Tunas Bhakti	2
8. TK Santa Kucia II	2
9. TK AR-Rahman	-

Sumber : Dinas Pendidikan Kabupaten Merauke

Tabel 4.1.7. Daftar Sekolah SD, SMP, dan SMA Menurut Jumlah Ruang Kelas di Distrik Kurik, TA 2016/2017

Nama Sekolah	Jumlah Ruang Kelas
(1)	(2)
1. SD Inpres Kurik I	8
2. SD Inpres Kurik III	6
3. SD Inpres Kurik IV	6
4. SD Inpres Jaya Makmur	12
5. SD Inpres Sumber Mulya	6
6. SD Inpres Salor I	7
7. SD Negeri Wapeko	6
8. SD Inpres Salor III	7
9. SD Inpres Salor II	12
10. SD YPK Kaliki	6
11. SD YPPK Salor	6
12. MI Ulum	-
13. SMP Negeri 7 Merauke	10
14. SMP BP Al-Kholidiyah	3
15. SMP Negeri 4 Merauke	18
16. MTs Al-Kholidiyah	-
17. SMA Negeri 1 Kurik	17

Sumber : Dinas Pendidikan Kabupaten Merauke

4.2. Kesehatan

Tabel 4.2.1. Jumlah Fasilitas Kesehatan Dirinci Menurut Kampung di Distrik kurik, 2016

Kampung	Rumah Sakit	Puskesmas	Pustu	Posyandu	Kader Posyandu
(1)	(2)	(2)	(3)	(4)	(5)
1. Harapan Makmur	-	-	-	2	10
2. Kurik	-	1	-	3	15
3. Jaya Makmur	-	-	1	2	10
4. Sumber Mulya	-	-	1	1	5
5. Kaliki	-	-	1	1	5
6. Ivimahad	-	-	2	3	15
7. Telaga Sari	-	-	1	1	7
8. Salor Indah	-	-	1	2	10
9. Sumber Rejeki	-	-	1	1	6
Jumlah 2016	-	1	8	16	83

Sumber : Puskesmas Kurik

Tabel 4.2.2. Jumlah Tenaga Medis Dirinci Menurut Paramedis dan Non Paramedis Pada Puskesmas dan Pustu , 2016

Puskesmas/Puskesmas Pembantu	Paramedis		Non Paramedis
	Perawat	Bidan	
(1)	(2)	(3)	(4)
Puskesmas Kurik	7	10	-
Pustu Jaya Makmur	-	2	-
Pustu Sumber Mulya	1	-	-
Pustu Kaliki	1	1	-
Pustu Ivimahad	-	1	-
Pustu Wapeko	1	1	-
Pustu Telaga Sari	-	2	-
Pustu Salor Indah	1	2	-
Pustu Sumber Rejeki	-	1	-
Jumlah 2016	11	20	-

Sumber : Puskesmas Kurik

Tabel 4.2.3. Jumlah Tenaga Kesehatan Menurut Kampung di Distrik Kurik , 2016

Kampung	Tenaga Kesehatan			
	Tenaga Medis	Tenaga Keperawatan	Tenaga Kebidanan	Tenaga Kefarmasian
(1)	(2)	(3)	(4)	(5)
1. Harapan Makmur	-	-	2	-
2. Kurik	-	-	3	-
3. Jaya Makmur	-	-	2	-
4. Sumber Mulya	-	1	-	-
5. Kaliki	-	1	1	-
6. Ivimahad	-	1	2	-
7. Telaga Sari	-	-	2	-
8. Salor Indah	-	1	1	-
9. Sumber Rejeki	-	-	1	-
Jumlah	-	4	14	-

Sumber : Puskesmas Kurik

Tabel 4.2.4. Jumlah Apoteker, Asisten Apoteker, Kader Posyandu Dirinci Menurut Puskesmas dan Pustu, 2016

Puskesmas/Puskesmas Pembantu	Apoteker	Asisten Apoteker	Kader Posyandu	Dukun Bayi
(1)	(2)	(3)	(4)	(5)
Puskesmas Kurik	-	-	25	-
Pustu Jaya Makmur	-	-	10	-
Pustu Sumber Mulya	-	-	5	-
Pustu Kaliki	-	-	5	-
Pustu Ivimahad	-	-	10	-
Pustu Wapeko	-	-	5	-
Pustu Telaga Sari	-	-	7	-
Pustu Salor Indah	-	-	10	-
Pustu Sumber Rejeki	-	-	6	-
Kompi A	-	-	-	-
Jumlah 2016	-	-	83	-

Sumber : Puskesmas Kurik

Tabel 4.2.5. Jumlah Akseptor KB Baru Dirinci Menurut Metode Kontrasepsi, 2012-2016

Metode Kontrasepsi	Aseptor KB Baru				
	Tahun 2012	Tahun 2013	Tahun 2014	Tahun 2015	Tahun 2016
(1)	(2)	(3)	(4)	(5)	(6)
1. IUD	-	-	-	6	31
2. Pil	808	38	20	344	531
3. Kondom	35	5	2	43	20
4. Suntikan	3.387	95	107	1.015	1.050
5. MOP/W	-	1	-	9	44
6. Implan	11	5	15	100	244
Jumlah	4.241	144	144	1.517	1.920

Sumber : Puskesmas Kurik

Tabel 4.2.6. Perkembangan Pengguna Alat Kontrasepsi Dirinci Menurut Metode Kontrasepsi , 2012-2016

Metode Kontrasepsi	Pengguna Alat Kontrasepsi				
	Tahun 2012	Tahun 2013	Tahun 2014	Tahun 2015	Tahun 2016
(1)	(2)	(3)	(4)	(5)	(6)
1. IUD	-	-	0	-	6
2. Pil	-	680	815	900	900
3. Kondom	-	39	44	200	240
4. Suntikan	-	2.800	2.951	900	900
5. MOP/W	-	1	-	-	-
6. Implan	-	7	110	100	244
Jumlah	-	3.526	3.920	2.100	2.290

Sumber : Puskesmas Kurik

Tabel 4.2.7. Jumlah Puskesmas Keliling, Tempat Praktek Dokter, Tempat Praktek Bidan Dirinci Menurut Kampung ,2016

Kampung	Puskesmas Keliling		Tempat Praktek Dokter	Tempat Praktek Bidan
	Roda 2	Roda 4		
(1)	(2)	(3)	(4)	(5)
1. Harapan Makmur	1	-	-	-
2. Kurik	-	-	-	-
3. Jaya Makmur	1	-	-	-
4. Sumber Mulya	1	-	-	-
5. Kaliki	1	-	-	-
6. Ivimahad	-	-	-	-
7. Telaga Sari	1	-	-	-
8. Salor Indah	1	-	-	-
9. Sumber Rejeki	-	-	-	-
Jumlah 2016	6	-	-	-

Sumber : Puskesmas Kurik

Tabel 4.2.8. Jumlah Banyaknya Pasien Rawat Jalan dan Rawat Inap Dirinci Menurut Bulan ,2016

Bulan	Pasien	
	Rawat Jalan	Rawat Inap
(1)	(2)	(3)
Januari	2.240	46
Februari	2.456	43
Maret	2.786	70
April	3.491	88
Mei	2.625	59
Juni	2.194	46
Juli	2.136	62
Agustus	2.107	42
September	2.391	59
Oktober	1.959	57
November	2.140	73
Desember	2.005	43
Jumlah 2016	28.530	688

Sumber : Puskesmas Kurik

Tabel 4.2.9. Jumlah Remaja Usia 15-24 Tahun yang Mendapat Penyuluhan Tentang Kesehatan Reproduksi (Kespro), HIV/AIDS, dan Keluarga Berencana (KB) Menurut Kampung, 2016

Kampung	Penyuluhan Kespro	Penyuluhan HIV/AIDS	Penyuluhan KB
(1)	(2)	(3)	(4)
1. Harapan Makmur	1	3	2
2. Kurik	2	1	-
3. Jaya Makmur	-	-	-
4. Sumber Mulya	-	-	-
5. Kaliki	-	-	-
6. Ivimahad	-	-	1
7. Telaga Sari	-	1	-
8. Salor Indah	1	2	-
9. Sumber Rejeki	-	-	1
Jumlah	4	7	4

Sumber : Puskesmas Kurik

4.3. Agama

Tabel 4.3.1. Jumlah Pemeluk Agama Dirinci Menurut Golongan Agama dan Kampung , 2016

Kampung	Islam	Kristen	Katolik	Hindu	Budha
		Protestan			
(1)	(2)	(3)	(4)	(5)	(6)
1. Harapan Makmur	2.474	61	33	-	-
2. Kurik	2.042	156	358	-	-
3. Jaya Makmur	2.847	81	65	-	-
4. Sumber Mulya	761	37	25	-	-
5. Kaliki	-	490	3	-	-
6. Ivimahad	197	36	755	-	-
7. Telaga Sari	1.489	-	14	-	-
8. Salor Indah	2.219	66	152	-	-
9. Sumber Rejeki	501	16	40	-	-
Jumlah 2016	12.530	943	1.445	-	-

Sumber : Kantor Distrik Kurik

Tabel 4.3.2. Jumlah Tempat Peribadatan Dirinci Menurut Golongan Agama dan Kampung , 2016

Kampung	Masjid	Musho la	Gereja Protest an	Gereja Khatolik	Pura	Vihara
(1)	(2)	(3)	(4)	(5)	(6)	(7)
1. Harapan Makmur	1	14	-	1	-	-
2. Kurik	1	1	3	1	-	-
3. Jaya Makmur	1	5	2	1	-	-
4. Sumber Mulya	1	3	-	1	-	-
5. Kaliki	-	-	1	-	-	-
6. Ivimahad	-	1	-	1	-	-
7. Telaga Sari	1	6	-	-	-	-
8. Salor Indah	1	6	3	1	-	-
9. Sumber Rejeki	1	3	-	1	-	-
Jumlah 2016	7	39	9	7	-	-

Sumber : Kantor Distrik Kurik

BAB 5

PERTANIAN

LUAS PANEN TANAMAN PANGAN DIRINCI MENURUT KOMODITAS



PADI

9.250



KACANG HIJAU

12,5



JAGUNG

35



KACANG TANAH

11,5



KEDELAI

34



UBI KAYU

48



Badan Pusat Statistik
Kabupaten Merauke

PENJELASAN TEKNIS

Data pokok tanaman pangan yang dikumpulkan adalah luas panen dan produktivitas (hasil per hektar). Produksi tanaman pangan merupakan hasil perkalian antara luas panen dengan produktivitas. Pengumpulan data luas panen dilakukan setiap bulan dengan pendekatan area kecamatan di seluruh wilayah Indonesia. Pengumpulan data produktivitas dilakukan melalui pengukuran langsung pada plot ubinan berukuran $2 \frac{1}{2}$ m X $2 \frac{1}{2}$ m. Pengumpulan data produktivitas dilakukan setiap subround (empat bulanan) pada waktu panen petani.

Data populasi ternak bersumber dari Dinas Peternakan Kabupaten Merauke, sedangkan rumah tangga perikanan tangkap adalah rumah tangga yang melakukan penangkapan ikan/binatang air lainnya/tanaman air dengan tujuan sebagian/seluruh hasilnya untuk dijual.

ULASAN

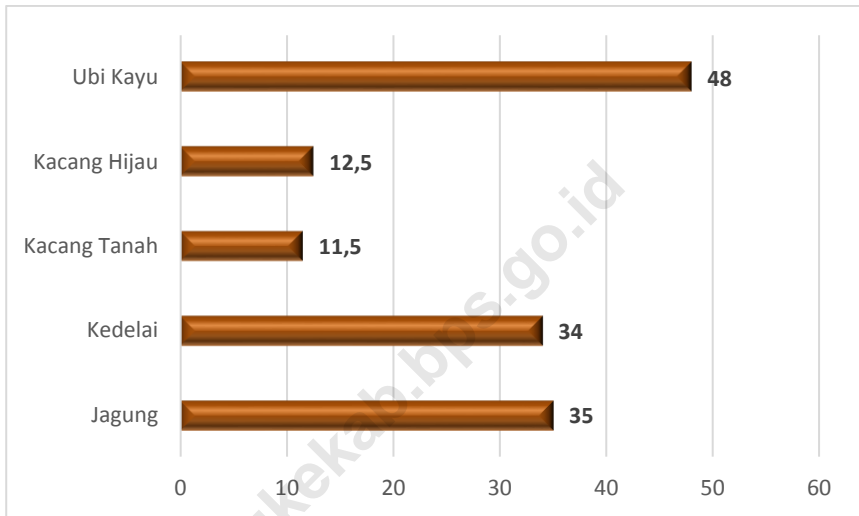
Sebagian besar masyarakat Distrik Kurik merupakan petani padi. Di Distrik Kurik mempunyai 6.479 hektar lahan sawah non irigasi, dengan luas lahan tegal/kebun sebesar 545 hektar. Luas panen sawah 9.250 hektar.

Luas panen palawija di Distrik Kurik yaitu luas panen jagung sebesar 35 hektar, luas panen kedelai sebesar 34 hektar, luas panen kacang tanah 11,5 hektar, luas panen kacang hijau sebesar 12,5 hektar, sedangkan luas panen ubi kayu sebesar 48 hektar.

Luas panen sayur - sayuran di Distrik Kurik yaitu luas panen cabai sebesar 6,85 hektar, luas panen petsai sebesar 0,95 hektar.

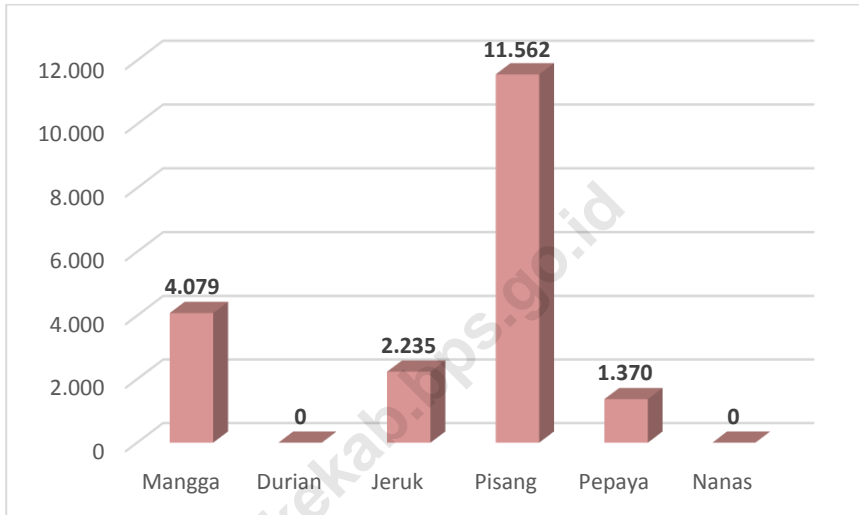
Luas tanaman perkebunan kelapa di Distrik Kurik sebesar 53,75 hektar, sedangkan luas produksi tanaman perkebunan kelapa sebesar 45,75 hektar.

Gambar 8. Luas Panen Jagung, Kedelai, Kacang Tanah, Kacang Hijau, Ubi Kayu di Distrik Kurik, 2016



Sumber : Balai Penyuluhan Pertanian Paya Sai Distrik Kurik

Gambar 9. Jumlah Produksi Buah-buahan Menurut Jenis Buah di Distrik Kurik, 2016



Sumber : Balai Penyuluhan Pertanian Paya Sai Distrik Kurik

5.1. TANAMAN PANGAN

Tabel 5.1.1. Luas Lahan Sawah Menurut Kampung dan Jenis Pengairan di Distrik Kurik , 2016

Kampung	Irigasi	Non Irigasi	Jumlah
(1)	(2)	(3)	(4)
1. Harapan Makmur	-	627	627
2. Kurik	-	-	-
3. Jaya Makmur	-	1.650	1.650
4. Sumber Mulya	-	927	927
5. Kaliki	-	50	50
6. Ivimahad	-	1.300	1.300
7. Telaga Sari	-	905	905
8. Salor Indah	-	600	600
9. Sumber Rejeki	-	420	420
Jumlah	-	6.479	6.479

Sumber : Balai Penyuluhan Pertanian Paya Sai Distrik Kurik

Tabel 5.1.2. Luas Lahan Tegal/Kebun, Ladang/Huma, dan Lahan yang Sementara Tidak Diusahakan Menurut Kampung di Distrik Kurik (hektar) , 2016

Kampung	Tegal/Kebun	Ladang/Huma	Sementara Tidak Diusahakan
(1)	(2)	(3)	(4)
1. Harapan Makmur	326	-	-
2. Kurik	62	-	-
3. Jaya Makmur	32	-	-
4. Sumber Mulya	125	-	-
5. Kaliki	-	-	-
6. Ivimahad	-	-	-
7. Telaga Sari	-	-	-
8. Salor Indah	-	-	-
9. Sumber Rejeki	-	-	-
Jumlah	545	-	-

Sumber : Balai Penyuluhan Pertanian Paya Sai Distrik Kurik

Tabel 5.1.3. Luas Panen Padi Sawah dan Padi Ladang Menurut Kampung di Distrik Kurik, 2016

Kampung	Padi Sawah	Padi Ladang
(1)	(2)	(3)
1. Harapan Makmur	1.135	-
2. Kurik	1.711	-
3. Jaya Makmur	1.100	-
4. Sumber Mulya	1.249	-
5. Kaliki	-	-
6. Ivimahad	720	-
7. Telaga Sari	1.585	-
8. Salor Indah	1.050	-
9. Sumber Rejeki	700	-
Jumlah	9.250	-

Sumber : Balai Penyuluhan Pertanian Paya Sai Distrik Kurik

Tabel 5.1.4. Luas Panen Jagung, Kedelai, Kacang Tanah, Kacang Hijau, Ubi Kayu, Ubi Jalar Menurut Kampung di Distrik Kurik, 2016

Kampung	Jagung	Kedelai	Kacang Tanah	Kacang Hijau	Ubi Kayu	Ubi Jalar
(1)	(2)	(3)	(4)	(5)	(6)	(7)
1. Harapan Makmur	7	3	3	3	8	-
2. Kurik	4	2,5	2,5	0,5	6	-
3. Jaya Makmur	4	3	3	3	8	-
4. Sumber Mulya	3	3,5	1	-	6	-
5. Kaliki	-	-	-	-	-	-
6. Ivimahad	2	-	-	-	4	-
7. Telaga Sari	2	-	1	2	4	-
8. Salor Indah	11	2	-	2	4	-
9. Sumber Rejeki	2	20	1	2	8	-
Jumlah	35	34	11,5	12,5	48	-

Sumber : Balai Penyuluhan Pertanian Paya Sai Distrik Kurik

5.2. HORTIKULTURA

Tabel 5.2.1. Luas Panen Tanaman Sayuran Menurut Kampung dan Jenis Sayuran di Distrik Kurik , 2016

Kampung	Bawang Merah	Cabai	Kentang	Kubis	Petsai	Lainnya
(1)	(2)	(3)	(4)	(5)	(6)	(7)
1. Harapan Makmur	-	1	-	-	0,10	-
2. Kurik	-	0,75	-	-	0,10	-
3. Jaya Makmur	-	1	-	-	0,20	-
4. Sumber Mulya	-	0,75	-	-	0,05	-
5. Kaliki	-	0,25	-	-	-	-
6. Ivimahad	-	0,10	-	-	0,10	-
7. Telaga Sari	-	1	-	-	0,15	-
8. Salor Indah	-	1	-	-	0,15	-
9. Sumber Rejeki	-	1	-	-	0,10	-
Jumlah	-	6,85	-	-	0,95	-

Sumber : Balai Penyuluhan Pertanian Paya Sai Distrik Kurik

Tabel 5.2.2. Produksi Buah-buahan Menurut Kampung dan Jenis Buah di Distrik Kurik , 2016

Kampung	Mangga	Durian	Jeruk	Pisang	Pepaya	Nanas
(1)	(2)	(3)	(4)	(5)	(6)	(7)
1. Harapan Makmur	1.119	-	905	1.500	300	-
2. Kurik	1.500	-	200	3.362	150	-
3. Jaya Makmur	500	-	200	2.500	400	-
4. Sumber Mulya	300	-	200	1.000	200	-
5. Kaliki	25	-	15	200	-	-
6. Ivimahad	25	-	65	500	50	-
7. Telaga Sari	100	-	500	1.000	100	-
8. Salor Indah	400	-	100	1.000	100	-
9. Sumber Rejeki	110	-	50	500	70	-
Jumlah	4.079	-	2.235	11.562	1.370	-

Sumber : Balai Penyuluhan Pertanian Paya Sai Distrik Kurik

Tabel 5.2.3. Luas Tanaman Perkebunan Menurut Kampung dan Jenis Tanaman di Distrik Kurik , 2016

Kampung	Karet	Kelapa	Kelapa Sawit	Kopi	Lada	Kakao
(1)	(2)	(3)	(4)	(5)	(6)	(7)
1. Harapan Makmur	-	20	-	-	-	-
2. Kurik	-	9	-	-	-	-
3. Jaya Makmur	-	5	-	-	-	-
4. Sumber Mulya	-	5,75	-	-	-	-
5. Kaliki	-	2	-	-	-	-
6. Ivimahad	-	5	-	-	-	-
7. Telaga Sari	-	2	-	-	-	-
8. Salor Indah	-	3	-	-	-	-
9. Sumber Rejeki	-	2	-	-	-	-
Jumlah	-	53,75	-	-	-	-

Sumber : Balai Penyuluhan Pertanian Paya Sai Distrik Kurik

5.3. PERKEBUNAN

Tabel 5.3.1. Produksi Tanaman Perkebunan Menurut Kampung dan Jenis Tanaman di Distrik Kurik , 2016

Kampung	Karet	Kelapa	Kelapa Sawit	Kopi	Lada	Kakao
(1)	(2)	(3)	(4)	(5)	(6)	(7)
1. Harapan Makmur	-	20	-	-	-	-
2. Kurik	-	2	-	-	-	-
3. Jaya Makmur	-	3	-	-	-	-
4. Sumber Mulya	-	5,75	-	-	-	-
5. Kaliki	-	-	-	-	-	-
6. Ivimahad	-	5	-	-	-	-
7. Telaga Sari	-	2	-	-	-	-
8. Salor Indah	-	3	-	-	-	-
9. Sumber Rejeki	-	5	-	-	-	-
Jumlah	-	45,75	-	-	-	-

Sumber : Balai Penyuluhan Pertanian Paya Sai Distrik Kurik

5.4. PETERNAKAN

Tabel 5.4.1. Jumlah Populasi Ternak Dirinci Menurut Jenis Ternak Di Distrik Kurik, 2016

Jenis Ternak	Jumlah
(1)	(2)
Sapi Potong	-
Kerbau	-
Kuda	-
Kambing	-
Babi	-

Sumber: Dinas Ketahanan Pangan, Peternakan dan Kesehatan Hewan Kabupaten Merauke
Data tidak tersedia

<https://meraukekab.bps.go.id>

TRANSPORTASI DAN PERDAGANGAN

JUMLAH LALU LINTAS SURAT POS
MELALUI KANTOR POS KURIK MENURUT JENISNYA



Kilat Khusus

560



Kilat Biasa

410



Kilat Terdaftar

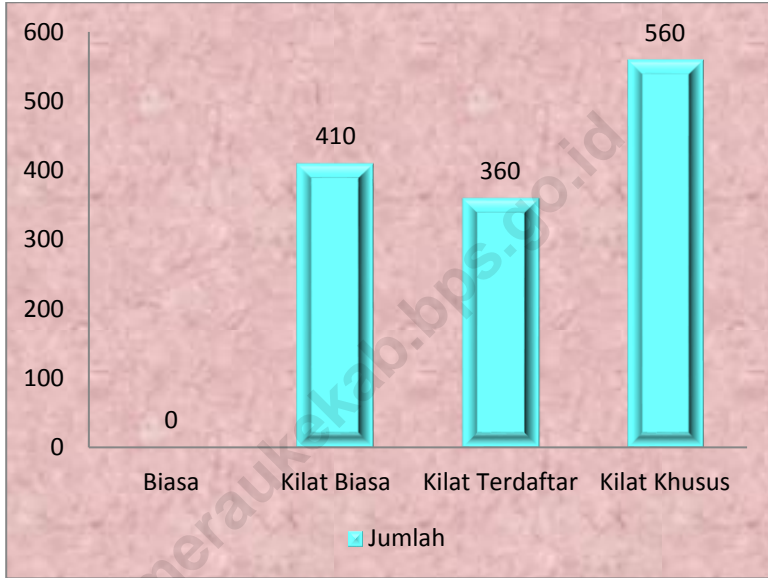
360

ULASAN

Pada Tahun 2016 Distrik Kurik hanya memiliki 1 buah kantor pos yang digunakan masyarakat sebagai perantara untuk melakukan komunikasi/mengirim surat/barang ke sesama keluarganya, terutama keluarga yang jauh. Tetapi, sekarang masyarakatnya sudah beralih menggunakan *handphone* (HP), sehingga surat menyurat sudah jarang digunakan oleh masyarakat.

Dari 9 kampung hanya ada 8 kampung yang dapat terjangkau oleh sinyal *handphone*. Sedangkan satu kampung tersebut belum dapat terjangkau oleh sinyal *handphone*.

Gambar 10. Jumlah Lalu Lintas Surat Pos Melalui Kantor Pos Kurik, 2016



Tabel 7.1.1. Jumlah Sarana Komunikasi Dirinci Menurut Kampung, 2016

Kampung	Kantor Pos	Radio SSB	Pesawat		
			Televisi	Radio	HP
(1)	(2)	(3)	(4)	(5)	(6)
1. Harapan Makmur	-	1	-	-	-
2. Kurik	1	-	-	-	-
3. Jaya Makmur	-	-	-	-	-
4. Sumber Mulya	-	-	-	-	-
5. Kaliki	-	-	-	-	-
6. Ivimahad	-	-	-	-	-
7. Telaga Sari	-	-	-	-	-
8. Salor Indah	-	-	-	-	-
9. Sumber Rejeki	-	-	-	-	-
Jumlah 2016	1	1	-	-	-

Sumber : Kantor Distrik Kurik

Tabel 7.1.2. Jumlah Lalu Lintas Surat Pos Melalui Kantor Pos Kurik Dirinci Menurut Jenisnya, 2016

Jenis Surat Pos	Banyaknya
(1)	(2)
1. Biasa	-
2. Kilat Biasa	410
3. Kilat Terdaftar	360
4. Kilat Khusus	560

Sumber : Kantor Pos Kurik

Tabel 7.1.3. Jumlah Surat yang Dikirim Via Kantor Pos Kurik Dirinci Menurut Jenisnya, 2016

Jenis Surat Pos	Banyaknya
(1)	(2)
1. Biasa/Kilat	650
2. Tercatat	-
3. Penjualan Benda-Benda Pos (Rp.) dan Materai	39.849

Sumber : Kantor Pos Kurik

Tabel 7.1.4. Jumlah Lalu Lintas Wesel Pos yang Dikirim untuk Dalam Negeri dan Luar Negeri Melalui Kantor Pos Kurik , 2016

Jenis Pengiriman	Banyaknya	Nilai (Rp.)
(1)	(2)	(3)
1. Dalam Negeri	697	1.549.690.150
2. Luar Negeri	-	-
Jumlah 2016	697	1.549.690.150

Sumber : Kantor Pos Kurik

Tabel 7.1.5. Jumlah Lalu Lintas Wesel Pos yang Diterima untuk Dalam Negeri dan Luar Negeri Melalui Kantor Pos Kurik , 2016

Jenis Pengiriman	Banyaknya	Nilai (Rp.)
(1)	(2)	(3)
1. Dalam Negeri	581	1.017.801.516
2. Luar Negeri	4	12.190.000
Jumlah 2016	585	1.029.991.586

Sumber : Kantor Pos Kurik

Tabel 7.1.6. Jumlah Pos Paket yang Dikirim untuk Dalam Negeri dan Luar Negeri Melalui Kantor Pos Kurik , 2016

Jenis Pengiriman	Biasa	Kilat
(1)	(2)	(3)
1. Dalam Negeri	-	233
2. Luar Negeri	-	-
Jumlah 2016	-	233

Sumber : Kantor Pos Kurik

Tabel 7.1.7. Jumlah Pos Paket yang Diterima untuk Dalam Negeri dan Luar Negeri Melalui Kantor Pos Kurik , 2016

Jenis Pengiriman	Biasa	Kilat
(1)	(2)	(3)
1. Dalam Negeri	340	650
2. Luar Negeri	5	9
Jumlah 2016	345	659

Sumber : Kantor Pos Kurik

BAB 7

KEUANGAN DAN HARGA

RATA-RATA HARGA BAHAN BAKAR MINYAK
DI DISTRIK KURIK

BENSIN Rp 9.000

SOLAR Rp 8.000

MINYAK TANAH Rp 6.000

<https://meraukekab.bps.go.id>

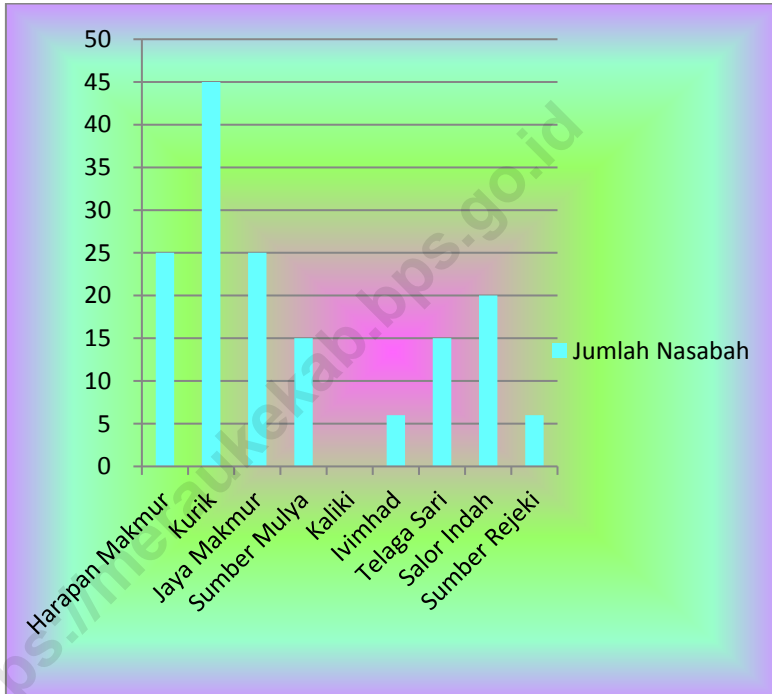
ULASAN

Pada tahun 2016 di Distrik Kurik terdapat 3 buah unit bank, yaitu Bank Papua, Bank BRI dan Bank Mandiri. Ketiga bank tersebut terletak di Kampung Kurik, yang dapat memudahkan masyarakat untuk melakukan transaksi keuangan. Jumlah nasabah pada Bank Mandiri adalah 157 nasabah.

Harga barang yang berlaku di Distrik Kurik tidak berbeda jauh dengan harga barang yang berlaku di pasar kabupaten. Distrik Kurik sudah memiliki pasar sendiri, yang beroperasi tidak setiap hari. Hari operasi Pasar Kurik yaitu: selasa, kamis, sabtu, dan minggu.

Harga eceran bahan bakar minyak di Distrik Kurik umumnya mempunyai harga yang sama yaitu bensin murni Rp. 9.000, solar Rp. 8.000 dan minyak tanah Rp. 6.000. Kesenjangan harga tersebut dikarenakan adanya peraturan dari pihak pemasok dalam hal ini Pertamina menetapkan harga eceran tertinggi di setiap daerah.

Gambar 11. Jumlah Nasabah Bank Mandiri Dirinci Menurut Kampung, 2016



Tabel 8.1.1. Jumlah Keberadaan Bank di Distrik Kurik Dirinci Menurut Kampung , 2016

Kampung	Nama Bank		
	Papua	BRI	Mandiri
(1)	(2)	(3)	(4)
1. Harapan makmur	-	-	-
2. Kurik	1	1	1
3. Jaya Makmur	-	-	-
4. Sumber Mulya	-	-	-
5. Kaliki	-	-	-
6. Ivimahad	-	-	-
7. Telaga Sari	-	-	-
8. Salor Indah	-	-	-
9. Sumber Rejeki	-	-	-
Jumlah 2016	1	1	1

Sumber: BPS Kabupaten Merauke

Tabel 8.1.2. Jumlah Nasabah Pada Bank Mandiri Unit Kurik , 2016

Nama Kampung	Jumlah Nasabah
(1)	(2)
1. Harapan Makmur	25
2. Kurik	45
3. Jaya Makmur	25
4. Sumber Mulya	15
5. Kaliki	-
6. Ivimahad	6
7. Telaga Sari	15
8. Salor Indah	20
9. Sumber Rejeki	6
Jumlah 2016	157

Sumber : Kantor Bank Mandiri Cabang Kurik

Tabel 8.1.3. Jumlah Nasabah yang Mengambil Pinjaman/Kredit Pada Bank Mandiri Unit Kurik Dirinci Menurut Kampung , 2016

Nama Kmapung	Jumlah Nasabah Peminjam/Kredit (Org)	Total Pinjaman/Kredit (Rp)
(1)	(2)	(3)
1. Harapan Makmur	23	1.500.000.000
2. Kurik	30	2.500.000.000
3. Jaya Makmur	22	1.800.000.000
4. Sumber Mulya	10	450.000.000
5. Kaliki	-	-
6. Ivimahad	6	350.000.000
7. Telaga Sari	15	750.000.000
8. Salor Indah	20	800.000.000
9. Sumber Rejeki	6	600.000.000
Jumlah 2016	132	8.750.000.000

Sumber : Kantor Bank Mandiri Cabang Kurik

Tabel 8.1.4. Jumlah Nasabah yang Melakukan Setoran dan Penarikan Pada Bank Mandiri Unit Kurik Dirinci Menurut Bulan , 2016

Bulan	Setoran (Org)	Penarikan (Org)
(1)	(2)	(3)
1. Januari	750	40
2. Februari	700	47
3. Maret	950	53
4. April	850	77
5. Mei	747	39
6. Juni	823	67
7. Juli	974	72
8. Agustus	985	63
9. September	759	72
10. Oktober	627	87
11. November	743	59
12. Desember	897	78
Jumlah 2016	9.805	754

Sumber : Kantor Bank Mandiri Cabang Kurik

Tabel 8.1.5. Jumlah Nominal Setoran dan Penarikan Pada Bank Mandiri Unit Kurik Dirinci Menurut Bulan , 2016

Nama Kampung	Setoran (Rp)	Penarikan (Rp)
(1)	(2)	(3)
1. Januari	2.500.000.000	800.000
2. Februari	1.900.000.000	900.000
3. Maret	2.700.000.000	700.000
4. April	3.300.000.000	2.000.000
5. Mei	3.100.000.000	1.800.000
6. Juni	3.200.000.000	2.000.000
7. Juli	3.100.000.000	1.900.000
8. Agustus	3.500.000.000	2.000.000
9. September	2.800.000.000	1.300.000
10. Oktober	1.900.000.000	900.000
11. November	2.200.000.000	1.300.000
12. Desember	3.300.000.000	2.000.000
Jumlah 2016	33.500.000.000	17.600.000

Sumber : Kantor Bank Mandiri Cabang Kurik

Tabel 8.1.6. Jumlah Nasabah yang Melakukan Transfer Pada Bank Mandiri Unit Kurik Dirinci Menurut Bulan , 2016

Bulan	Tujuan Transfer	
	Bank Mandiri (Org)	Bank Lainnya (Org)
(1)	(2)	(3)
1. Januari	30	-
2. Februari	21	-
3. Maret	40	-
4. April	29	-
5. Mei	37	-
6. Juni	42	-
7. Juli	47	-
8. Agustus	35	-
9. September	39	-
10. Oktober	29	-
11. November	37	-
12. Desember	36	-
Jumlah 2016	422	-

Sumber : Kantor Bank Mandiri Cabang Kurik

Tabel 8.1.7. Jumlah Nominal Transfer Pada Bank Mandiri Unit Kurik Dirinci Menurut Bulan , 2016

Bulan	Tujuan Transfer	
	Bank Mandiri (Rp)	Bank Lainnya (Rp)
(1)	(2)	(3)
1. Januari	900.000	-
2. Februari	567.000	-
3. Maret	1.000.000	-
4. April	609.000	-
5. Mei	851.000	-
6. Juni	1.008.000	-
7. Juli	1.081.000	-
8. Agustus	735.000	-
9. September	897.000	-
10. Oktober	899.000	-
11. November	1.184.000	-
12. Desember	756.000	-
Jumlah 2016	10.487.000	-

Sumber : Kantor Bank Mandiri Cabang Kurik

DATA

MENCERDASKAN BANGSA



**BADAN PUSAT STATISTIK
KABUPATEN MERAUKE**

Jl. R. E. Martadinata No 2 Merauke
Telp. (0971) 3330883 E-mail bps9401@bps.go.id
Homepage: <http://meraukekab.bps.go.id>



9

786025

103667