

KECAMATAN BINTAN PESISIR **DALAM ANGKA** **2022**



KECAMATAN BINTAN PESISIR

DALAM ANGKA

2022



Kecamatan Bintang Pesisir Dalam Angka 2022

No. Publikasi: 21020.2213

Katalog: 1102001.2102063

Ukuran Buku: 14,8 cm x 21 cm

Jumlah Halaman: xxii + 119 halaman

Naskah:

Badan Pusat Statistik Kabupaten Bintang

Gambar Cover oleh:

Pemerintah Daerah Kabupaten Bintang

Ilustrasi Cover:

Desa Dendun (Pemerintah kabupaten Bintang)

Diterbitkan oleh:

© BPS Kabupaten Bintang

Dicetak oleh:

CV. Berkah Mandiri

**Dilarang mengumumkan, mendistribusikan, mengomunikasikan, dan/atau
menggandakan sebagian atau seluruh isi buku ini untuk tujuan komersial tanpa izin
tertulis dari Badan Pusat Statistik Kabupaten Bintang**

TIM PENYUSUN BUKU

Kecamatan Bintan Pesisir Dalam Angka 2022

Pengarah:

Drs. Yan Safrizal

Tim Penyusun:

Penanggung Jawab:

Lita Rosyada, SST

Penyunting:

Lita Rosyada, SST

Naskah:

M. Rizki, S.Tr.Stat

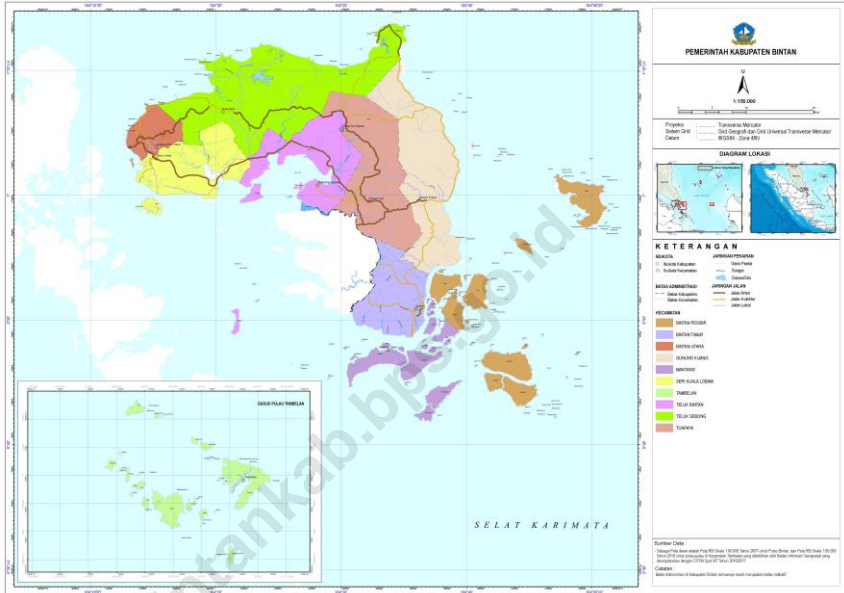
Gambar Kulit:

M. Rizki, S.Tr.Stat

<https://bintankab.bps.go.id>



PETA WILAYAH KABUPATEN BINTAN



<https://bintankab.bps.go.id>

KEPALA BPS KABUPATEN BINTAN



Drs Yan Safrizal



KATA PENGANTAR

Buku publikasi **Kecamatan Bintan Pesisir dalam Angka 2022** merupakan publikasi tahunan yang menyajikan berbagai informasi statistik sektoral baik yang bersumber dari data sekunder maupun hasil survei dan sensus yang dilaksanakan oleh BPS.

Publikasi ini dikemas dalam bentuk tabel–tabel sederhana dengan ulasan singkat sebagai pengantar tabel. Dengan demikian diharapkan para pengguna data akan lebih mudah untuk memanfaatkannya.

Penghargaan dan terima kasih kami sampaikan kepada semua pihak yang telah memberikan kontribusinya hingga terbitnya buku ini.

Bintan, September 2022
Kepala BPS
Kabupaten Bintan

Yan Safrizal

DAFTAR ISI

	Halaman
Peta Kabupaten Bintan	iv
Kepala BPS Kabupaten Bintan	v
Kata Pengantar BPS Kabupaten Bintan	vii
Daftar Isi	viii
Daftar Tabel	ix
Daftar Gambar	xvii
Penjelasan Umum	xviii
1 Geografi dan Iklim	3
2 Pemerintahan	5
3 Penduduk	25
4 Sosial	37
5 Pertanian	81
6 Industri dan Energi	89
7 Perekonomian	99
8 Hotel dan Pariwisata	109
9 Transportasi dan Komunikasi	115

DAFTAR TABEL

	Halaman
1. GEOGRAFI DAN IKLIM	1
1.1 Luas Wilayah (Ha) Menurut Desa di Kecamatan Bintan Pesisir, 2021	6
1.2 Tinggi Wilayah di Atas Permukaan Laut (DPL) Menurut Desa di Kecamatan Bintan Pesisir, 2021	7
1.3 Jumlah Pulau dan Luas Wilayah menurut Desa Atau Kelurahan di Kecamatan Bintan Pesisir, 2021	8
1.4 Perkiraan Jarak Tempuh ke Ibukota Kecamatan dan Kabupaten Menurut Desa Atau Kelurahan di Kecamatan Bintan Pesisir (Km)	9
2. PEMERINTAHAN	11
2.1 WILAYAH ADMINISTRATIF	15
2.1.1 Ibukota Desa dan Klasifikasi Desa di Kecamatan Bintan Pesisir, 2021.....	15
2.1.2 Jumlah Lingkungan/Dusun, Rukun Warga (RW), dan Rukun Tetangga (RT) Menurut Desa di Kecamatan Bintan Pesisir, 2021 .	16
2.1.3 Jumlah Desa/Kelurahan menurut Status Hukum di Kecamatan Teluk Binta, 2021	17
2.2 KELEMBAGAAN DAN ANGGOTA LINGKUNGAN MASYARAKAT ...	18
2.2.1 Banyaknya Anggota Lingkungan Masyarakat (<i>Linmas</i>) dan Pos Keamanan Lingkungan (<i>Kamling</i>) Menurut Desa/Kelurahan di Kecamatan Bintan Pesisir, 2021	18
2.2.2 Banyaknya Kelembagaan Menurut Desa / Kelurahan di Kecamatan Bintan Pesisir, 2021	19

2.3	PEMILIHAN KEPALA DAERAH.....	20
2.3.1	Pemilih yang Terdaftar dan Pemilih yang Memberikan Suara pada Pemilu Bupati dan Wakil Bupati di Kecamatan Bintang Pesisir, 2021	20
2.3.2	Jumlah dan Persentase Perolehan Suara Pemilu Bupati dan Wakil Bupati di Kecamatan Bintang Pesisir, 2021	21
3.	PENDUDUK DAN KETENAGAKERJAAN/.....	25
3.1	KEPENDUDUKAN	27
3.1.1	Jumlah Penduduk Menurut Desa/Kelurahan di Kecamatan Bintang Pesisir, 2021	27
3.1.2	Jumlah Penduduk dan Rasio Jenis Kelamin menurut Desa/Kelurahan di Kecamatan Bintang Pesisir, 2021	28
3.1.3	Distribusi dan Kepadatan Penduduk Menurut Desa/Kelurahan di Kecamatan Bintang Pesisir, 2021	29
3.1.4	Persentase Penduduk Menurut Agama dan Desa di Kecamatan Bintang Pesisir, 2021	30
3.1.5	Jumlah Kepala Keluarga, Penduduk, dan Rata-rata Anggota Rumah Tangga di Kecamatan Bintang Pesisir, 2021	31
3.1.6	Jumlah Pernikahan, Rujuk, Perceraian, dan Mu'alaf menurut Desa/Kelurahan di Kecamatan Bintang Pesisir, 2021	32

3.2	ADMINISTRASI PENDUDUK.....	33
3.2.1	Jumlah Kelahiran, Kematian, Migrasi, dan Emigrasi Penduduk Menurut Jenis Kelamin di Kecamatan Bintan Pesisir, 2021	33
3.2.2	Penduduk Menurut Kepemilikan Surat Administrasi Kependudukan di Kecamatan Bintan Pesisir, 2021	34
4.	SOSIAL	35
4.1	PENDIDIKAN	40
4.1.1	Banyaknya Sekolah Dasar (SD) Menurut Desa/Kelurahan di Kecamatan Bintan Pesisir, 2021	40
4.1.2	Banyaknya Madrasah Ibtidaiyah (MI) Menurut Desa/ Kelurahan di Kecamatan Bintan Pesisir, 2021	41
4.1.3	Jumlah Sekolah, Murid, Guru, dan Rasio Murid-Guru Sekolah Dasar (SD) Menurut Desa di Kecamatan Bintan Pesisir, 2021.....	42
4.1.4	Banyaknya Sekolah Menengah Pertama (SMP) Menurut Desa/Kelurahan di Kecamatan Bintan Pesisir, 2021	43
4.1.5	Banyaknya Madrasah Tsanawiyah (MTs) Menurut Desa/ Kelurahan di Kecamatan Bintan Pesisir, 2021	44
4.1.6	Jumlah Sekolah, Murid, Guru, dan Rasio Murid-Guru Sekolah Menengah Pertama Menurut Desa di Kecamatan Bintan Pesisir, 2021/2021	45
4.1.7	Banyaknya Sekolah Menengah Atas (SMA) Menurut Desa/ Kelurahan di Kecamatan Bintan Pesisir, 2021	46
4.1.8	Banyaknya Madrasah Aliyah (MA) Menurut Desa/ Kelurahan di Kecamatan Bintan Pesisir, 2021	47
4.1.9	Banyaknya Sekolah Menengah Kejuruan (SMK) Menurut Desa/Kelurahan di Kecamatan Bintan Pesisir, 2021.....	48
4.1.10	Jumlah Sekolah, Murid, Guru, dan Rasio Murid-Guru Sekolah Menengah Atas/ Kejuruan (SMA/SMK) Menurut Desa/Kelurahan di Kecamatan Bintan Pesisir, 2020/2021.....	49

4.1.11 Banyaknya Akademi/Perguruan Tinggi Menurut Desa/Kelurahan di Kecamatan Bintan Pesisir, 2021.....	50
4.1.12 Kemudahan Untuk Mencapai Sarana Pendidikan Terdekat Bagi Desa/Kelurahan yang Tidak ada Sarana Pendidikan Menurut Desa/Kelurahan dan Jenjang Pendidikan di Kecamatan Bintan Pesisir, 2021.....	51
4.2 KESEHATAN/HEALTH.....	53
4.2.1 Banyaknya Sarana Kesehatan Menurut Desa/Kelurahan dan Jenis Sarana Kesehatan di Kecamatan Bintan Pesisir, 2021	53
4.2.2 Kemudahan Mencapai Sarana Kesehatan Terdekat Bagi Desa/Kelurahan yang Tidak ada Sarana Kesehatan Menurut Desa/Kelurahan dan Jenis Sarana Kesehatan di kecamatan Bintan Pesisir, 2021	55
4.2.3 Jumlah Tenaga Kesehatan Menurut Desa di Kecamatan Bintan Pesisir, 2021	57
4.2.4 Jumlah Dokter Spesialis, Dokter Umum, dan Dokter Gigi Menurut Sarana Pelayanan Kesehatan di Kecamatan Bintan Pesisir, 2021	58
4.2.5 Persentase Balita Yang Pernah Mendapat Imunisasi Menurut Jenis Imunisasi di Kecamatan Bintan Pesisir, 2021	59
4.2.6 Jumlah Kasus 10 Penyakit Terbanyak di Kecamatan Bintan Pesisir, 2021	60
4.2.7 Jumlah Bayi Lahir, Bayi Berat Badan Lahir Rendah (BBLR), BBLR Dirujuk, dan Bergizi Buruk di Kecamatan Bintan Pesisir, 2021.....	61
4.2.8 Jumlah Ibu Hamil, Melakukan Kunjungan K1, Melakukan Kunjungan K4, Kurang Energi Kronis (KEK), dan Mendapat Tablet Zat Besi (Fe) di Kecamatan Bintan Pesisir, 2021	62
4.2.9 Jumlah Remaja Usia 15-24 Tahun yang Mendapat Penyuluhan Tentang Kesehatan Reproduksi (Kespro), HIV/AIDS, dan Keluarga	

Berencana (KB) Menurut Desa/Kelurahan di Kecamatan Bintan Pesisir, 2021.....	63
4.2.10 Jumlah Kasus HIV/AIDS, IMS, DBD, Diare, TB, dan Malaria Menurut Desa di Kecamatan Bintan Pesisir, 2021	64
4.2.11 Jumlah Peserta KB Aktif Menurut Desa di Kecamatan Bintan Pesisir, 2021	65
4.2.12 Jumlah Pasangan Usia Subur dan Peserta KB Aktif Menurut Desa di Kecamatan Bintan Pesisir, 2021	66
4.2.13 Banyaknya Warga Penderita Gizi Buruk Menurut Desa/Kelurahan di Kecamatan BINTAN PESISIR, 2020 dan 2021	67
4.2.14 Banyaknya Desa/Kelurahan Menurut Penggunaan Fasilitas Tempat Buang Air Besar Sebagian Besar Keluarga di Kecamatan Bintan Pesisir, 2018-2021	68
4.3 AGAMA.....	69
4.3.1 Jumlah Tempat Peribadatan Menurut Desa di Kecamatan Bintan Pesisir, 2021	69
4.3.2 Jumlah Nikah, Thalaq, Cerai, dan Rujuk menurut Desa di Kecamatan Bintan Pesisir, 2021	70
4.3.3 Penyaluran Zakat Fitrah menurut Desa di Kecamatan Bintan Pesisir, 2021.....	71
4.4 LAINNYA	
4.4.1 Banyaknya Kejadian Bencana Alam Menurut Desa/Kelurahan dan Jenis Bencana Alam di Kecamatan Bintan Pesisir, 2021	72

4.4.2	Banyaknya Korban Jiwa Akibat Bencana Alam Menurut Desa/Kelurahan dan Jenis Bencana Alam di Kecamatan Bintan Pesisir, 2021.....	74
4.4.3	Keberadaan Fasilitas/Upaya Antisipasi/Mitigasi Bencana Alam Menurut Desa/Kelurahan di Kecamatan Bintan Pesisir, 2021	77
4.4.4	Banyaknya Desa/Kelurahan yang Memiliki Kelompok Kegiatan Olahraga Menurut Jenis Olahraga dan Ketersediaan Fasilitas/Lapangan Olahraga di Kecamatan Bintan Pesisir, 2021	78
5.	PERTANIAN	79
5.1	HORTIKULTURA	83
5.1	Luas Luas Panen, dan Produksi Komoditas Tanaman Sayuran di Kecamatan Bintan Pesisir, 2021	83
5.2	PETERNAKAN	84
5.2	Populasi Unggas menurut Desa/Kelurahan dan Jenis Unggas di Kecamatan Bintan Pesisir, 2021	84
5.3	PERIKANAN	85
5.3	Nilai Produksi dan Volume Perikanan Tangkap Menurut Subsektor di Kecamatan Bintan Pesisir, 2019 dan 2021	85
6.	INDUSTRI, PERTAMBANGAN, ENERGI DAN KONSTRUKSI	87
6.1	ENERGI	91
6.1	Banyaknya Keluarga Menurut Desa/Kelurahan dan Jenis Pengguna Listrik di Kecamatan Bintan Pesisir, 2021.....	91
6.2	Banyaknya Desa/Kelurahan Menurut Keberadaan Penerangan Jalan Utama Desa/Kelurahan di Kecamatan Bintan Pesisir, 2020, dan 2021	92

6.3	Banyaknya Desa/Kelurahan Menurut Jenis Bahan Bakar untuk Memasak yang Digunakan Oleh Sebagian Besar Keluarga di Kecamatan Bintan Pesisir, 2020, dan 2021.....	93
6.4	Banyaknya Desa/Kelurahan Menurut Sumber Air Minum Sebagian Besar Keluarga di Kecamatan Bintan Pesisir, 2014, 2018, dan 2021	94
6.5	Jumlah Fasilitas Unit Pengelolaan dan Pendistribusian Air Bersih Menurut Desa/Kelurahan di Kecamatan Bintan Pesisir 2021	95
7.	PEREKONOMIAN.....	97
7.1	Banyaknya Sarana dan Prasarana Ekonomi Menurut Desa/Kelurahan dan Jenisnya di Kecamatan Bintan Pesisir, 2021 .	100
7.2	Banyaknya Sarana Lembaga Keuangan Yang Beroperasi Menurut Desa/Kelurahan dan Jenisnya di Kecamatan Bintan Pesisir, 2021 .	103
7.3	Banyaknya Koperasi yang Masih Aktif Menurut Desa/Kelurahan dan Jenis Koperasi di Kecamatan Bintan Pesisir, 2021	104
7.4	Banyaknya Embung Desa Menurut Desa/Kelurahan di Kecamatan Bintan Pesisir, 2021	105
7.5	Keberadaan Kantor Pos/Pos Pembantu/Rumah Pos dan Perusahaan/Agen Jasa Ekspedisi Swasta Menurut Desa/Kelurahan di Kecamatan Bintan Pesisir, 2021.....	106
8.	HOTEL DAN PARIWISATA.....	107
8.1	Jumlah Hotel dan Akomodasi Lainnya Menurut Klasifikasi di Kecamatan Bintan Pesisir, 2021	110
8.2	Obyek Wisata di Kecamatan Bintan Pesisir, 2021	111

9.	TRANSPORTASI DAN KOMUNIKASI.....	113
9.1	Jumlah Menara dan Operator Layanan Komunikasi Telepon Seluler Serta Kondisi Sinyal Telepon Seluler Menurut Desa/Kelurahan di Kecamatan Bintan Pesisir, 2021	117
9.2	Sarana Transportasi Antar Desa/Kelurahan Menurut Desa/Kelurahan di Kecamatan Bintan Pesisir, 2021	118
9.3	Kondisi Jalan Darat Antar Desa/Kelurahan Menurut Desa/Kelurahan di Kecamatan Bintan Pesisir, 2021	119

<https://bintankab.bps.go.id>

Daftar Gambar

	<i>Halaman</i>
1	Persentase Luas Wilayah (Ha) Menurut Desa di Kecamatan Bintan Pesisir, 2021 5
2	Jumlah Dusun, RW, dan RT Menurut Desa/Kelurahan dan Jenis Kelamin di Kecamatan Bintan Pesisir, 2021 14
3	Persentase Penduduk Kecamatan Bintan Pesisir, 2021, 26
4	Banyaknya Sekolah di Kecamatan Bintan Pesisir, 2021, 39
5	Persentase Peternakan Unggas di Kecamatan Bintan Pesisir, 2021 82
6	Jumlah Keluarga Pengguna PLN dan no PLN di Kecamatan Bintan Pesisir, 2021 90
7	Jumlah Menara BTS (Base Transceiver Station) dirinci menurut desa/kelurahan di Kecamatan Bintan Pesisir 116

Penjelasan Umum

Tanda-tanda, satuan-satuan, dan lain-lainnya yang digunakan dalam publikasi ini adalah sebagai berikut:

1. TANDA-TANDA

Data tidak tersedia	: ...
Tidak ada atau nol	: –
Data dapat diabaikan	: 0
Tanda decimal	: ,
Data tidak dapat ditampilkan	: NA
Angka perkiraan	: e
Angka sementara	: x
Angka sangat sementara	: xx
Angka diperbaiki	: r

2. SATUAN

barel	: 158,99 liter = $1/6,2898 \text{ m}^3$
hektar (ha)	: $10\,000 \text{ m}^2$
kilometer (km)	: 1 000 meter (m)
knot	: 1,8523 km/jam
kuintal	: 100 kg
KWh	: 1 000 Watt <i>hour</i>
MWh	: 1 000 KWh
liter (untuk beras)	: 0,80 kg
ons	: 28,31 gram
ton	: 1 000 kg

Satuan lain: buah, dus, butir, helai/lembar, kaleng, batang, pulsa, ton kilometer (ton-km), jam, menit, persen (%).

Perbedaan angka di belakang koma disebabkan oleh pembulatan angka.

<https://bintankab.bps.go.id>

1

GEOGRAFI DAN IKLIM

BAB 1

GEOGRAFI DAN IKLIM

1.1. Sejarah Singkat

Kecamatan Bintan Pesisir dibentuk berdasarkan Peraturan Daerah Kabupaten Bintan Nomor 12 Tahun 2007, yaitu tentang pembentukan Kecamatan Toapaya, Kecamatan Mantang, Kecamatan Bintan Pesisir dan Kecamatan Sri Kuala Lobam di tetapkan di Kijang pada tanggal 23 Agustus 2007.

Berdasarkan Peraturan Daerah No.12 Tahun 2007, maka wilayah Kecamatan Bintan Pesisir terdiri dari 4 (empat) Desa. Ibukota Kecamatan Binatan Pesisir terletak di Desa Kelong. Empat Desa yang ada di Kecamatan Bintan Pesisir yaitu : Desa Kelong, Desa Numbing, Desa Mapur, dan Desa Air Glubi.

1.2. Letak Geografis dan Batas Wilayah

Kecamatan Bintan Pesisir adalah Kecamatan pemekaran dari Kecamatan Induk yaitu Kecamatan Bintan Timur

Wilayah Kecamatan Bintan Pesisir berbatasan dengan:

- Selatan : Kecamatan Mantang dan Laut Senayang
- Barat : Kecamatan Bintan Timur
- Utara : Kecamatan Gunung Kijang
- Timur : Laut Cina Selatan

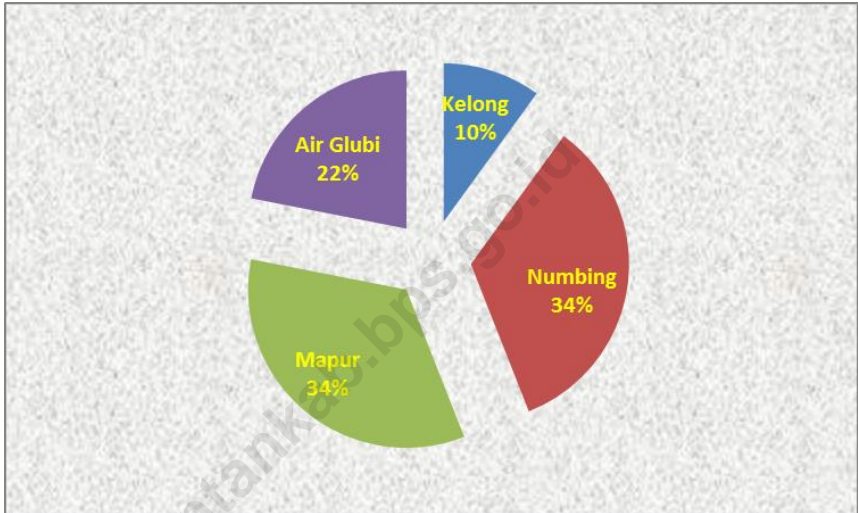
1.3. Luas Wilayah

Luas Wilayah Kecamatan Bintan Pesisir ± 2.174 Km terdiri dari daratan ± 234 Km² dan Lautan ± 1.940 Km². Luas daratan dari Kecamatan Bintan Pesisir hanya 11 % dari total luas wilayah seluruhnya.

1.4. Jarak Antar Kota

Kelong merupakan Ibu Kota Kecamatan Bintan Pesisir yang berjarak 54 km ke Ibukota Kabupaten. Adapun Desa Mapur merupakan desa yang terjauh dari Ibu kota kecamatan.

Gambar 1 Luas Wilayah Menurut Desa/Kelurahan di Kecamatan Bintang Pesisir (km²), 2021



Sumber : Kantor Camat Bintang Pesisir

Tabel 1.1 Luas Wilayah (Km²) Menurut Desa di Kecamatan Bintang Pesisir, 2021

	Desa	Luas (Km²)	Persentase
	(1)	(2)	(3)
1	Kelong	23,91	12,4
2	Numbing	81,50	34
3	Mapur	81,50	34
4	Air Glubi	52,50	19,6
	Bintang Pesisir	239,41	100

Sumber : Kantor Camat Bintang Pesisir

Tabel 1.2 Tinggi Wilayah di Atas Permukaan Laut (DPL) Menurut Desa di Kecamatan Bintan Pesisir, 2021

	Desa	Ibukota Desa/Kelurahan	Tinggi (M)
	(1)	(2)	(3)
1	Kelong	Kelong	10,0 m
2	Numbing	Gin Besar	20,0 m
3	Mapur	Mapur	22,5 m
4	Air Glubi	Air Glubi	6,0 m

Sumber: Kantor Camat Bintan Pesisir

Tabel 1.3 Jumlah Pulau dan Luas Wilayah Menurut Desa di Kecamatan Bintan Pesisir, 2021

Desa	Jumlah Pulau		Luas Wilayah (Km ²)
	Sudah dihuni	Belum dihuni	
(1)	(2)	(3)	(4)
1 Kelong	3	14	23,91
2 Numbing	5	10	81,50
3 Mapur	3	13	81,50
4 Air Glubi	4	2	52,50
Bintan Pesisir			

Sumber: Kantor Camat Bintan Pesisir

Tabel 1.4 Perkiraan Jarak Tempuh ke Ibukota Kecamatan dan Kabupaten Menurut Desa di Kecamatan Bintan Pesisir (Km), 2021

	Desa	Jarak Ke Ibukota Kecamatan	Jarak Ke Ibukota Kabupaten
	(1)	(2)	(3)
1	Kelong	26	43 Km
2	Numbing	41	51 Km
3	Mapur	1	70 Km
4	Air Glubi	1	45 Km

Sumber: Kantor Camat Bintan Pesisir

2 PEMERINTAHAN

<https://bintankab.bps.go.id>

BAB II

PEMERINTAHAN

2.1. Dasar Pembentukan

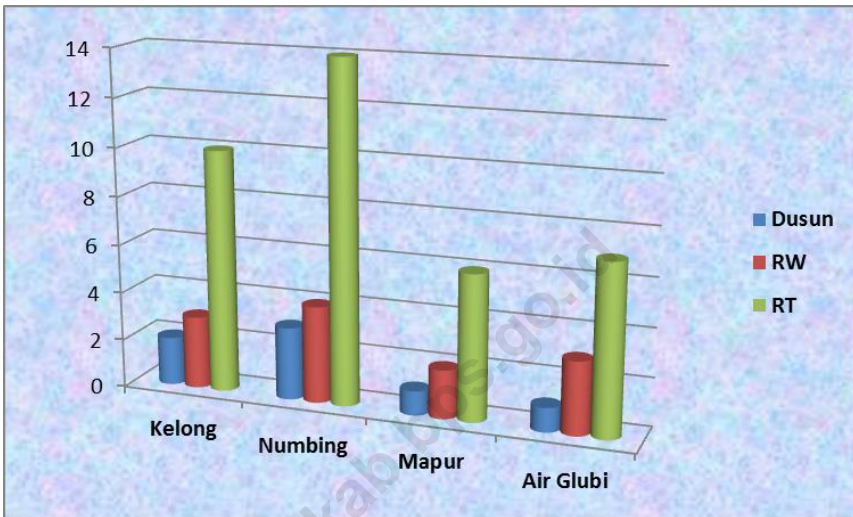
Kecamatan Bintang Pesisir merupakan salah satu kecamatan dari 10 (sepuluh) Kecamatan yang ada di Kabupaten Bintang. Kecamatan Bintang Pesisir merupakan pemekaran dari Kecamatan Bintang Timur. Kecamatan Bintang Pesisir dibentuk dalam rangka pengembangan dan kemajuan pembangunan. Karena adanya aspirasi masyarakat dan keinginan untuk lebih meningkatkan kemajuan diberbagai sektor dan pelayanan masyarakat.

Kecamatan Bintang Pesisir dibentuk berdasarkan Peraturan Daerah Kabupaten Bintang Nomor 12 Tahun 2007, yaitu tentang pembentukan Kecamatan Toapaya, Kecamatan Mantang, Kecamatan Bintang Pesisir dan Kecamatan Sri Kuala Lobam di tetapkan di Kijang pada tanggal 23 Agustus 2007.

Berdasarkan Peraturan Daerah No.12 Tahun 2007, maka wilayah Kecamatan Bintang Pesisir terdiri dari 4 (empat) Desa. Ibukota Kecamatan Binatan Pesisir terletak di Desa Kelong. Empat Desa yang ada di Kecamatan Bintang Pesisir yaitu :

1. Desa Kelong
2. Desa Mapur
3. Desa Numbing
4. Desa Air Glubi

Gambar 2 Jumlah Dusun, Rukun Warga (RW), dan Rukun Tetangga (RT) menurut Desa di Kecamatan Bintang Pesisir, 2021



Sumber : Kantor Camat Bintang Pesisir

2.1 WILAYAH ADMINISTRATIF

Tabel 2.1.1 Ibukota Desa dan Klasifikasi Desa di Kecamatan Bintang Pesisir, 2021

	Desa	Ibukota Desa/Kelurahan	Klasifikasi Desa
	(1)	(2)	(3)
1	Kelong	Kelong	Desa
2	Numbing	Gin Besar	Desa
3	Mapur	Mapur	Desa
4	Air Glubi	Air Glubi	Desa

Sumber : Kantor Camat Bintang Pesisir

PEMERINTAHAN

Tabel 2.1.2 Jumlah Lingkungan/Dusun, Rukun Warga (RW), dan Rukun Tetangga (RT) Menurut Desa di Kecamatan Bintang Pesisir, 2021

Desa/Kelurahan	Lingkungan	Dusun	RW	RT
(1)	(2)	(3)	(4)	(5)
1 Kelong	-	2	3	10
2 Numbing	-	3	4	14
3 Mapur	-	1	2	6
4 Air Glubi	-	1	3	7
Bintang Pesisir				

Sumber : Kantor Camat Bintang Pesisir

Tabel 2.1.3 Jumlah Desa Menurut Status Hukum di Kecamatan Bintang Pesisir, 2021

	Desa/Kelurahan	Definitif	Persiapan	UPT / SPT
	(1)	(2)	(3)	(4)
1	Kelong	1	-	-
2	Numbing	1	-	-
3	Mapur	1	-	-
4	Air Glubi	1	-	-
	Bintang Pesisir	4	0	0

Sumber : Kantor Camat Bintang Pesisir

2.2 KELEMBAGAAN DAN ANGGOTA LINGKUNGAN MASYARAKAT

Tabel 2.2.1 Banyaknya Anggota Lingkungan Masyarakat (Linmas) dan Pos Keamanan Lingkungan (Kamling) Menurut Desa di Kecamatan Bintan Pesisir, 2021

	Desa/Kelurahan	Anggota Linmas	Pos Kamling	Jumlah
	(1)	(2)	(3)	(4)
1	Kelong	16	4	20
2	Numbing	20	5	25
3	Mapur	6	1	7
4	Air Glubi	5	1	6
	Bintan Pesisir	47	11	58

Sumber : Kantor Camat Bintan Pesisir

Tabel 2.2.2 Banyaknya Kelembagaan Menurut Desa di Kecamatan Bintang Pesisir, 2021

Desa/Kelurahan	Dewan Lingkungan	BPD	LPM	TP PKK
(1)	(2)	(3)	(4)	(5)
1 Kelong	-	1	1	1
2 Numbing	-	1	1	1
3 Mapur	-	1	1	1
4 Air Glubi	-	1	1	1
Bintang Pesisir				

Sumber : Kantor Camat Bintang Pesisir

2.3 PEMILIHAN KEPALA DAERAH

Tabel 2.3.1 Pemilih yang Terdaftar dan Pemilih yang Memberikan Suara pada Pemilu Bupati dan Wakil Bupati di Kecamatan Bintan Pesisir, 2021

Rincian		Jumlah
(1)		(2)
1.	Pemilih yang Terdaftar	4 738
2.	Pemilih yang Memberikan Suara	3 652

Bintan Pesisir

Sumber : Kantor Camat Bintan Pesisir

Tabel 2.3.2 Jumlah dan Persentase Perolehan Suara Pemilu Bupati dan Wakil Bupati di Kecamatan Bintan Pesisir, 2020

Nama Calon Bupati dan Wakil Bupati		Jumlah
(1)	(2)	
1.	Apri Sujadi – Roby Kurniawan	2037
2.	Alias Wello - Dalmasri Syam	1442
Bintan Pesisir		

Sumber : Kantor Camat Bintan Pesisir

3

KEPENDUDUKAN DAN KETENAGAKERJAAN

<https://bintankab.bps.go.id>

BAB III

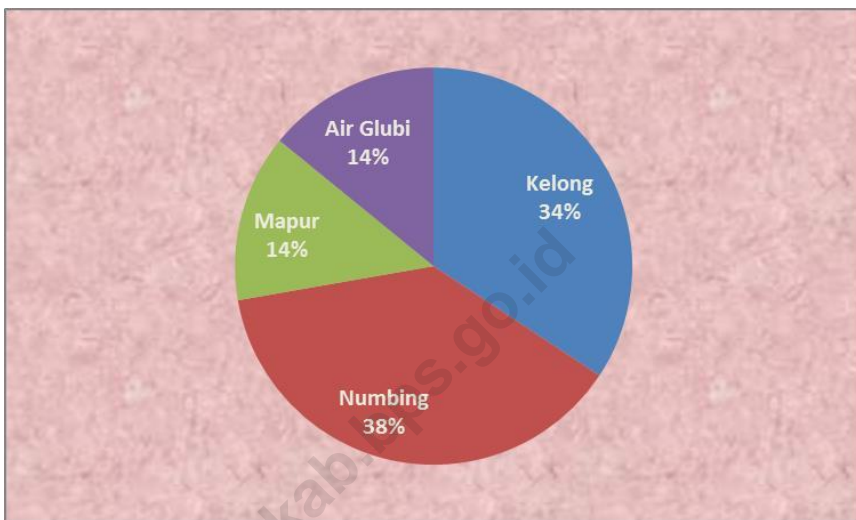
P E N D U D U K

III.1 Penduduk

Kesejahteraan penduduk merupakan sasaran utama dari pembangunan, sebagaimana tertuang dalam Garis-garis Besar Haluan Negara. Pembangunan yang dilaksanakan adalah dalam rangka membentuk manusia Indonesia seutuhnya. Jumlah penduduk yang terus bertambah tidak diimbangi dengan sebaran penduduk. Laju pertumbuhan penduduk di Negara berkembang lebih tinggi dibanding dengan Negara maju. Kepadatan penduduk dihitung dengan membagi jumlah penduduk dengan luas area yang ditempati penduduk tersebut. Namun dengan pertumbuhan penduduk yang pesat sulit untuk meningkatkan mutu kehidupan dan kesejahteraan secara layak dan merata. Hal ini berarti bahwa penduduk yang besar dengan kualitas yang tinggi tidak akan mudah dicapai.

Berdasarkan data Dinas Kependudukan dan Catatan Sipil Kabupaten Bintan jumlah penduduk Kecamatan Bintan Pesisir sebesar 7.075 Jiwa. Penduduk tersebar di 4 (empat) kelurahan/desa dengan jumlah penduduk paling banyak terdapat di desa Numbing yaitu 2.623 jiwa atau sekitar 37 persen dari keseluruhan jumlah penduduk kecamatan Bintan Pesisir.

Gambar 2 Jumlah Penduduk menurut Desa/Kelurahan di Kecamatan Bintang Pesisir, 2021



Sumber BPS Bintan

3.1 KEPENDUDUKAN

Tabel 3.1.1 Jumlah Penduduk Menurut Desa/Kelurahan/Kelurahan di Kecamatan Bintan Pesisir, 2021

	Desa/Kelurahan	Jumlah Penduduk		
		Laki-laki	Perempuan	Total
	(1)	(2)	(3)	(4)
1	Kelong	1.260	1.205	2.465
2	Numbing	1.399	1.224	2.623
3	Mapur	510	466	976
4	Air Glubi	519	492	1.011
	Bintan Pesisir	3.688	3.387	7.075

Sumber: Disduk Capil Kabupaten Bintan

SOSIAL

Tabel 3.1.2 Jumlah Penduduk dan Rasio Jenis Kelamin Menurut Desa/Kelurahan di Kecamatan Bintan Pesisir, 2021

Desa/Kelurahan	Jenis Kelamin			Rasio Jenis Kelamin
	Laki-Laki	Perempuan	Jumlah	
(1)	(2)	(3)	(4)	(5)
Kelong	1.260	1.205	2.465	104
Numbing	1399	1.224	2.623	114
Mapur	510	466	976	109
Air Glubi	519	492	1.011	105
Bintan Pesisir	3.688	3.387	7.075	109

Sumber: Disduk Capil

Tabel 3.1.3 Distribusi dan Kepadatan Penduduk Menurut Desa/Kelurahan di Kecamatan Bintan Pesisir, 2021

Desa/Kelurahan	Persentase Penduduk	Kepadatan Penduduk per km ²
(1)	(2)	(3)
Kelong	34,29	99
Numbing	37,96	33
Mapur	13,65	11
Air Glubi	14,11	18
Bintan Pesisir	100,00	18

Sumber: Disduk Capil

Tabel 3.1.4 Jumlah Penduduk Menurut Agama dan Desa/Kelurahan di Kecamatan Bintang Pesisir, 2020

Desa/Kelurahan	Agama					Jumlah
	Islam	Protestan	Katholik	Budha	Hindu	
(1)	(2)	(3)	(4)	(5)	(6)	(7)
1 Kelong	2.167	10	6	285	0	1
2 Numbing	2.548	5	7	29	0	0
3 Mapur	950	10	2	0	0	0
4 Air Glubi	967	19	9	5	0	0
Bintang Pesisir	6.632	44	24	319	0	1

Sumber: Kantor Urusan Agama Bintang

Tabel 3.1.5 Jumlah Kepala Keluarga, Penduduk, di Kecamatan Bintang Pesisir, 2021

Desa/Kelurahan	Rincian	
	Kepala Keluarga	Penduduk
(1)	(2)	(3)
1 Kelong	739	2.465
2 Numbing	802	2.623
3 Mapur	287	976
4 Air Glubi	310	1.011
Bintang Pesisir	2.138	7.075

Sumber: Disduk Capil

Tabel 3.1.6 Jumlah Pernikahan, Rujuk, Perceraian, dan Mu'alaf menurut Desa/Kelurahan di Kecamatan Bintang Pesisir, 2020

Desa/Kelurahan		Jumlah			
		Pernikahan	Cerai	Rujuk	Mu'alaf
(1)		(2)	(3)	(4)	(5)
1	Kelong	9	n.a	n.a	1
2	Numbing	6	n.a	n.a	n.a
3	Mapur	4	n.a	n.a	n.a
4	Air Glubi	14	n.a	n.a	n.a
Bintang Pesisir		33	n.a	n.a	1

Sumber: Kantor Urusan Agama Bintang

3.2 ADMINISTRASI PENDUDUK

Tabel 3.2.1 Jumlah Kelahiran, Kematian, Migrasi, dan Emigrasi Penduduk Menurut Jenis Kelamin di Kecamatan Bintang Pesisir, 2020

	Jenis Mobilitas	Jenis Kelamin		Jumlah
		Laki-Laki	Perempuan	
	(1)	(2)	(3)	(4)
1	Kelahiran	95	98	193
2	Kematian	23	47	70
3	Migrasi	82	167	249
4	Emigrasi	37	77	114
Bintang Pesisir		237	389	626

Sumber: Dinas Kependudukan dan Catatan Sipil Kabupaten Bintang

SOSIAL

Tabel 3.2.2 Penduduk Menurut Kepemilikan Surat Administrasi Kependudukan di Kecamatan Bintan Pesisir, 2020

Jenis Surat Administrasi		Jumlah
(1)	(2)	
1	Kartu Keluarga	2117
2	Kartu Tanda Penduduk (KTP)	4761
3	Akte Kelahiran	4366
4	Pasport	7
		6
Bintan Pesisir		

Sumber: Dinas Kependudukan dan Catatan Sipil Kabupaten Bintan

<https://bintankab.bps.go.id>

4 SOSIAL

BAB IV

SOSIAL

4.1. Pendidikan

Pembangunan di bidang pendidikan di Kecamatan Bintan Pesisir di tandai dengan banyaknya sarana pendidikan mulai dari tingkat Taman Kanak-kanak sampai dengan SMU/SMK. Untuk SMU/SMK adalah sekolah jauh dari Kijang (Bintan Timur) sehingga data jumlah guru dan murid di sekolah tersebut tidak ditampilkan di tabel – tabel di bawah ini. Sarana pendidikan terbanyak adalah sarana pendidikan tingkat Sekolah Dasar sebanyak 6 (enam) buah yang tersebar di masing masing kelurahan/desa. Ketersediaan jumlah tenaga guru yang mencukupi juga dapat menunjang keberhasilan pembangunan di bidang pendidikan.

4.2. Kesehatan

Pembangunan di bidang kesehatan di Kecamatan Bintan Pesisir di tandai dengan jumlah sarana kesehatan yang ada di Kecamatan Bintan Pesisir, yaitu : 2 buah Puskesmas, 4 buah Polindes, 1 buah Pustu, 8 buah Posyandu dan 2 buah Pos Bindu. Puskesmas Bintan Pesisir sebagai sarana kesehatan yang dilengkapi dengan fasilitas dan tenaga ahli dibidang kesehatan. Sebanyak 2 tenaga medis, 11 tenaga keperawatan, 15 tenaga bidan, dan beberapa tenaga medis lainnya yang dipersiapkan untuk menekan tingkat kematian di wilayah ini.

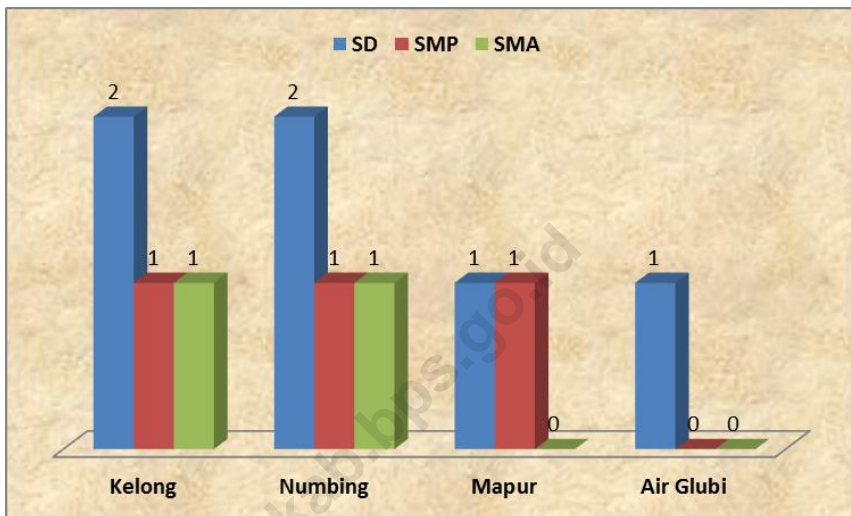
4.3. Agama

Penduduk yang berdomisili di Kecamatan Bintan Pesisir memiliki agama dan keyakinan yang beragam dengan mayoritas menganut agama Islam. Terdapat

SOSIAL

beberapa rumah ibadah yang dapat mendukung kegiatan agama di wilayah ini antara lain 15 Masjid, 6 Mushola, 1 Gereja Katolik, dan 4 Klenteng.

<https://bintankab.bps.go.id>

Gambar 2 Banyaknya Sekolah di Kecamatan Bintang Pesisir, 2021

Sumber : Dapodikdasmen.kemendikbud.go.id

4.1 PENDIDIKAN

Tabel 4.1.1 Banyaknya Sekolah Dasar (SD) Menurut Desa/Kelurahan di Kecamatan BINTAN PESISIR, 2021

	Desa/Kelurahan	Negeri	Swasta	Jumlah
	(1)	(2)	(3)	(4)
1.	Kelong	2	-	2
2.	Numbing	2	-	2
3.	Mapur	1	-	1
4.	Air Glubi	1	-	1
BINTAN PESISIR		6	-	6

Catatan:

Sumber: BPS, Pendataan Potensi Desa (Podes) 2021

Tabel 4.1.2 Banyaknya Madrasah Ibtidaiyah (MI) Menurut Desa/ Kelurahan di Kecamatan BINTAN PESISIR, 2021

Desa/Kelurahan	Negeri	Swasta	Jumlah
(1)	(2)	(3)	(4)
1. Kelong	-	-	-
2. Numbing	-	-	-
3. Mapur	-	-	-
4. Air Glubi	-	-	-
BINTAN PESISIR	-	-	-

Catatan:

Sumber: BPS, Pendataan Potensi Desa (Podes) 2021

Tabel 4.1.3 Jumlah Sekolah, Murid, Guru, dan Rasio Murid-Guru Sekolah Dasar (SD) Menurut Desa/Kelurahan di Kecamatan Bintang Pesisir, 2021/2021

	Desa/Kelurahan	Sekolah	Murid	Guru	Rasio Murid-Guru
	(1)	(2)	(3)	(4)	(5)
1	Kelong	2	267	22	15
2	Numbing	2	189	13	13
3	Mapur	1	98	14	7
4	Air Glubi	1	110		14
	Bintang Pesisir	6	664	57	11

Sumber: Dapodik

Tabel 4.1. 4 Banyaknya Sekolah Menengah Pertama (SMP) Menurut Desa/Kelurahan di Kecamatan BINTAN PESISIR, 2021

Desa/Kelurahan	Negeri	Swasta	Jumlah
(1)	(2)	(3)	(4)
1. Kelong	1	-	1
2. Numbing	1	-	1
3. Mapur	1	-	1
4. Air Glubi	-	-	-
BINTAN PESISIR	3	-	3

Catatan:

Sumber: BPS, Pendataan Potensi Desa (Podes) 2021

Tabel 4.1.5 Banyaknya Madrasah Tsanawiyah (MTs) Menurut Desa/ Kelurahan di Kecamatan BINTAN PESISIR, 2021

	Desa/Kelurahan	Negeri	Swasta	Jumlah
	(1)	(2)	(3)	(4)
1.	Kelong	-	-	-
2.	Numbing	-	-	-
3.	Mapur	-	-	-
4.	Air Glubi	-	-	-
BINTAN PESISIR		-	-	-

Catatan:

Sumber: BPS, Pendataan Potensi Desa (Podes) 2021

Tabel 4.1.6 Jumlah Sekolah, Murid, Guru, dan Rasio Murid-Guru Sekolah Menengah Pertama Menurut Desa/Kelurahan di Kecamatan Bintan Pesisir, 2021/2022

Desa/Kelurahan		Sekolah	Murid	Guru	Rasio Murid-Guru
(1)	(2)	(3)	(4)	(5)	
1	Kelong	1	93	6	16
2	Numbing	1	87	9	9
3	Mapur	1	23	6	3
4	Air Glubi	-	-	-	-
Bintan Pesisir		3	203	21	9

Sumber: Dapodik

Tabel 4.1.7 Banyaknya Sekolah Menengah Atas (SMA) Menurut Desa/ Kelurahan di Kecamatan BINTAN PESISIR, 2021

	Desa/Kelurahan	Negeri	Swasta	Jumlah
	(1)	(2)	(3)	(4)
1	Kelong	1	-	1
2	Numbing	1	-	1
3	Mapur	-	-	-
4	Air Glubi	-	-	-
BINTAN PESISIR		2	-	2

Catatan:

Sumber: BPS, Pendataan Potensi Desa (Podes) 2021

Tabel 4.1.8 Banyaknya Madrasah Aliyah (MA) Menurut Desa/ Kelurahan di Kecamatan BINTAN PESISIR, 2021

	Desa/Kelurahan	Negeri	Swasta	Jumlah
	(1)	(2)	(3)	(4)
1	Kelong	-	-	-
2	Numbing	-	-	-
3	Mapur	-	-	-
4	Air Glubi	-	-	-
BINTAN PESISIR		-	-	-

Catatan:

Sumber: BPS, Pendataan Potensi Desa (Podes) 2021

Tabel 4.1.9 Banyaknya Sekolah Menengah Kejuruan (SMK) Menurut Desa/Kelurahan di Kecamatan BINTAN PESISIR, 2021

	Desa/Kelurahan	Negeri	Swasta	Jumlah
	(1)	(2)	(3)	(4)
1	Kelong	-	-	-
2	Numbing	-	-	-
3	Mapur	-	-	-
4	Air Glubi	-	-	-
BINTAN PESISIR		-	-	-

Catatan:

Sumber: BPS, Pendataan Potensi Desa (Podes) 2021

Tabel 4.1.10 Jumlah Sekolah, Murid, Guru, dan Rasio Murid-Guru Sekolah Menengah Atas (SMA) Menurut Desa/Kelurahan di Kecamatan Bintan Pesisir, 2021/2022

	Desa/Kelurahan	Sekolah	Murid	Guru	Rasio Murid- Guru
	(1)	(2)	(3)	(4)	(5)
1	Kelong	1	51	16	3
2	Numbing	1	75	18	4
3	Mapur	-	-	-	
4	Air Glubi	-	-	-	
	Bintan Pesisir		2	126	38

Sumber: Dapodik

Tabel 4.1.11 Banyaknya Akademi/Perguruan Tinggi Menurut Desa/Kelurahan di Kecamatan BINTAN PESISIR, 2021

	Desa/Kelurahan	Negeri	Swasta	Jumlah
	(1)	(2)	(3)	(4)
1	Kelong	-	-	-
2	Numbing	-	-	-
3	Mapur	-	-	-
4	Air Glubi	-	-	-
BINTAN PESISIR		-	-	-

Catatan:

Sumber: BPS, Pendataan Potensi Desa (Podes) 2021

Tabel 4.1.12 Kemudahan Untuk Mencapai Sarana Pendidikan Terdekat Bagi Desa/Kelurahan yang Tidak ada Sarana Pendidikan Menurut Desa/Kelurahan dan Jenjang Pendidikan di Kecamatan BINTAN PESISIR, 2021

	Desa/Kelurahan	SD	MI	SMP	MTs
	(1)	(2)	(3)	(4)	(5)
1	Kelong	Mudah	Mudah	Mudah	Mudah
2	Numbing	Mudah	Mudah	Mudah	Mudah
3	Mapur	Mudah	Mudah	Mudah	Mudah
4	Air Glubi	Mudah	Mudah	Mudah	Mudah

SOSIAL

Lanjutan Tabel

4.1.12

	Desa/Kelurahan	SMA	MA	SMK	Akademi/ Perguruan Tinggi
	(1)	(6)	(7)	(8)	(9)
1	Kelong	Mudah	Mudah	Mudah	Mudah
2	Numbing	Mudah	Mudah	Mudah	Mudah
3	Mapur	Mudah	Mudah	Mudah	Mudah
4	Air Glubi	Mudah	Mudah	Mudah	Mudah

Catatan:

Sumber: BPS, Pendataan Potensi Desa (Podes) 2021

4.2 KESEHATAN

Tabel 4.2.1 Banyaknya Sarana Kesehatan Menurut Desa/Kelurahan dan Jenis Sarana Kesehatan di Kecamatan BINTAN PESISIR, 2021

	Desa/Kelurahan	Rumah Sakit	Rumah Sakit Bersalin	Poliklinik/Balai Pengobatan
	(1)	(2)	(3)	(4)
1	Kelong	-	-	-
2	Numbing	-	-	-
3	Mapur	-	-	-
4	Air Glubi	-	-	-
	BINTAN PESISIR	-	-	-

Lanjutan Tabel
4.2.1

Desa/Kelurahan	Puskesmas		Apotek
	Rawat Inap	Tanpa Rawat Inap	
(1)	(5)	(6)	(7)
1 Kelong	1	-	-
2 Numbing	1	-	-
3 Mapur	-	-	-
4 Air Glubi	-	-	-
BINTAN PESISIR	2	-	-

Catatan:

Sumber: BPS, Pendataan Potensi Desa (Podes) 2021

Tabel 4.2.2 Kemudahan Mencapai Sarana Kesehatan Terdekat Bagi Desa/Kelurahan yang Tidak ada Sarana Kesehatan Menurut Desa/Kelurahan dan Jenis Sarana Kesehatan di Kecamatan BINTAN PESISIR, 2021

	Desa/Kelurahan	Rumah Sakit	Rumah Sakit Bersalin	Poliklinik/Balai Pengobatan
	(1)	(2)	(3)	(4)
1	Kelong	Mudah	Mudah	Mudah
2	Numbing	Mudah	Mudah	Mudah
3	Mapur	Mudah	Mudah	Mudah
4	Air Glubi	Mudah	Mudah	Mudah

Lanjutan Tabel
4.2.2

	Desa/Kelurahan	Puskesmas		Apotek
		Rawat Inap	Tanpa Rawat Inap	
	(1)	(5)	(6)	(7)
1	Kelong	Mudah	Mudah	Mudah
2	Numbing	Mudah	Mudah	Mudah
3	Mapur	Mudah	Mudah	Mudah
4	Air Glubi	Mudah	Mudah	Mudah

Catatan:

Sumber: BPS, Pendataan Potensi Desa (Podes) 2021

Tabel 4.2.3 Jumlah Tenaga Kesehatan Menurut Desa/Kelurahan di Kecamatan Bintang Pesisir, 2021

Desa/Kelurahan	Tenaga Kesehatan				
	Tenaga Medis	Tenaga Keperawatan	Tenaga Kebidanan	Tenaga Kefarmasian	Tenaga Kesehatan Lainnya
(1)	(2)	(3)	(4)	(5)	(6)
1 Kelong	-	11	13	2	10
2 Numbing	-	6	8	-	2
3 Mapur	-	-	1	-	-
4 Air Glubi	-	-	1	-	-
Bintang Pesisir					

Sumber : Puskesmas Bintang Pesisir

Tabel 4.2.4 Jumlah Dokter Spesialis, Dokter Umum, dan Dokter Gigi Menurut Sarana Pelayanan Kesehatan di Kecamatan Bintang Pesisir, 2021

Unit Kerja	Dokter Spesialis	Dokter Umum	Dokter Gigi
(1)	(2)	(3)	(4)
Puskesmas	-	2	1
Rumah Sakit	-	2	-
Bintang Pesisir			

Sumber : Puskesmas Bintang Pesisir

Tabel 4.2.5 Persentase Balita Yang Pernah Mendapat Imunisasi Menurut Jenis Imunisasi di Kecamatan Bintan Pesisir, 2021

Jenis Imunisasi		Jumlah
(1)		(2)
BCG		84
CAMPAK		78
DPT 1		n.a
DPT 2		
DPT 3	n.a	
POLIO 1	n.a	
POLIO 2	n.a	
POLIO 3	n.a	
POLIO 4		79
HEPATITIS B1		
HEPATITIS B2		
HEPATITIS B3		79
Bintan Pesisir		

Sumber : Puskesmas Bintan Pesisir

Tabel 4.2.6 Jumlah Kasus 10 Penyakit Terbanyak Rawat Jalan di Kecamatan Bintang Pesisir, 2021

Jenis Penyakit		Jumlah Kasus
(1)	(2)	(3)
1.	Hipertensi	n.a
2.	ISPA	n.a
3.	Observasi Febris	n.a
4.	Dermatitis	n.a
5.	Reumathoid Artitish	n.a
6.	Gastristis	n.a
7.	Gingivitis /Periodental	n.a
8.	Hiperclerolemi	n.a
9.	Asthma/asthmaticus	n.a
10.	Cepalgia	n.a
Bintang Pesisir		

Sumber : Puskesmas Bintang Pesisir

Tabel 4.2.7 Jumlah Bayi Lahir, Bayi Berat Badan Lahir Rendah (BBLR), BBLR Dirujuk, dan Bergizi Buruk di Kecamatan Bintan Pesisir, 2021

Tahun	Bayi Lahir	BBLR		Gizi Buruk
		Jumlah	Dirujuk	
(1)	(2)	(3)	(4)	(5)
2021	126	1	0	0

Sumber : Puskesmas Bintan Pesisir

Tabel 4.2.8 Jumlah Ibu Hamil, Melakukan Kunjungan K1, Melakukan Kunjungan K4, Kurang Energi Kronis (KEK), dan Mendapat Tablet Zat Besi (Fe) di Kecamatan Bintan Pesisir, 2021

Tahun <i>Year</i>	Jumlah Ibu Hamil	Melakukan Kunjungan K1	Melakukan Kunjungan K4	Kurang Energi Kronis (KEK)	Mendapat Zat Besi (Fe)
(1)	(2)	(3)	(4)	(5)	(6)
2021	139	128	108	0	89

Sumber : Puskesmas Bintan Pesisir

Jumlah Remaja Usia 15-24 Tahun yang Mendapat Penyuluhan Tentang Kesehatan Reproduksi (Kespro), HIV/AIDS, dan Keluarga Berencana (KB) Menurut Desa/Kelurahan/Kelurahan di Kecamatan Bintang Pesisir, 2021

Tabel 4.2.9

Desa/Kelurahan	Penyuluhan Kespro	Penyuluhan HIV/AIDS	Penyuluhan KB Family
(1)	(2)	(3)	(4)
1 Kelong	n.a	n.a	n.a
2 Numbing	n.a	n.a	n.a
3 Mapur	n.a	n.a	n.a
4 Air Glubi	n.a	n.a	n.a
Bintang Pesisir			

Sumber : Puskesmas Bintang Pesisir

Tabel 4.2.10 Jumlah Kasus HIV/AIDS, IMS, DBD, Diare, TB dan Malaria Menurut Desa/Kelurahan di Kecamatan Bintang Pesisir, 2021

Desa/Kelurahan	HIV/AIDS	IMS	DBD	Diare	TB	Malaria
(1)	(2)	(3)	(4)	(5)	(6)	(7)
1 Kelong	n.a	n.a	n.a	n.a	n.a	n.a
2 Numbing	n.a	n.a	n.a	n.a	n.a	n.a
3 Mapur	n.a	n.a	n.a	n.a	n.a	n.a
4 Air Glubi	n.a	n.a	n.a	n.a	n.a	n.a
Bintang Pesisir						

Sumber : Puskesmas Bintang Pesisir

Tabel 4.2.11 Jumlah Pasangan Usia Subur dan Akseptor KB Aktif Menurut Puskesmas di Kecamatan Bintang Pesisir, 2021

Puskesmas		Peserta KB Aktif				
		MOP/MOW	IUD	Pil	Suntikan	Implan
(1)		(2)	(3)	(4)	(5)	(6)
1	Kelong	38	10	66	339	134
2	Numbing	16	8	80	226	81
Bintang Pesisir						

Sumber : Puskesmas Bintang Pesisir

Tabel 4.2.12 Jumlah Pasangan Usia Subur dan Peserta KB Aktif Menurut Desa/Kelurahan di Kecamatan Bintan Pesisir, 2021

	Desa/Kelurahan	Jumlah PUS	Peserta KB Aktif	
			Target	Realisasi
	(1)	(2)	(3)	(4)
1	Kelong	938	n.a	604
2	Numbing	466	n.a	416
Bintan Pesisir				

Sumber : Puskesmas Bintan Pesisir

Tabel 4.2.13 Banyaknya Warga Penderita Gizi Buruk Menurut Desa/Kelurahan di Kecamatan BINTAN PESISIR, 2018 dan 2019

Desa/Kelurahan		2018	2019
(1)		(2)	(3)
1	Kelong	-	-
2	Numbing	-	-
3	Mapur	-	-
4	Air Glubi	-	-
BINTAN PESISIR			

Catatan:

Sumber: BPS, Pendataan Potensi Desa (Podes) 2018 dan 2021

Tabel 4.2.14 Banyaknya Desa/Kelurahan Menurut Penggunaan Fasilitas Tempat Buang Air Besar Sebagian Besar Keluarga di Kecamatan BINTAN PESISIR, 2018, 2019, dan 2021

Fasilitas Tempat Buang Air Besar	2018	2019	2021
(1)	(2)	(3)	(4)
Jamban			
Sendiri	4	4	4
Bersama	-	-	-
Umum	-	--	-
Bukan Jamban	-	-	-

Catatan:

Sumber: BPS, Pendataan Potensi Desa (Podes)

4.3 AGAMA

Tabel 4.3.1 Jumlah Tempat Peribadatan Menurut Desa/Kelurahan di Kecamatan Bintan Pesisir, 2021

Desa/Kelurahan	Masjid	Mushola	Gereja Protestan	Gereja Katholik	Pura	Vihara
(1)	(2)	(3)	(4)	(5)	(6)	(7)
1 Kelong	2	3	1	-	-	1
2 Numbing	8	8	-	-	-	-
3 Mapur	2	-	-	-	-	-
4 Air Glubi	4	2	-	-	-	-
Bintan Pesisir	15	13	1	-	-	1

Sumber: Kantor Urusan Agama Bintan

SOSIAL

Tabel 4.3.2 Jumlah Nikah, Thalaq, Cerai dan Rujuk Menurut Desa/Kelurahan di Kecamatan Bintan Pesisir, 2021

	Desa/Kelurahan	Nikah	Thalaq	Cerai	Rujuk
	(1)	(2)	(3)	(4)	(5)
1	Kelong	9	n.a	n.a	n.a
2	Numbing	14	n.a	n.a	n.a
3	Mapur	6	n.a	n.a	n.a
4	Air Glubi	4	n.a	n.a	n.a
Bintan Pesisir					

Sumber: Kantor Urusan Agama Bintan Pesisir

Tabel 4.3.3 Penyaluran Zakat Fitrah Menurut Desa/Kelurahan di Kecamatan Bintang Pesisir, 2021

	Desa/Kelurahan	Zakat Fitrah yang disalurkan			
		Mustahik	Muzzaki	Uang (Rp)	
	(1)	(2)	(3)	(4)	(5)
1	Kelong	175	1.576	36	49.126.500
2	Numbing	213	1.898	399	55.238.000
3	Mapur	82	675	137.5	19.918.000
4	Air Glubi	113	642	10	20.880.000
	Bintang Pesisir	583	4791	583.5	145.162.500

Sumber: Kantor Urusan Agama Bintang Pesisir

4.4 LAINNYA

Tabel 4.4.1 Banyaknya Kejadian Bencana Alam Menurut Desa/Kelurahan dan Jenis Bencana Alam di Kecamatan BINTAN PESISIR, 2021

	Desa/Kelurahan	Gempa Bumi	Tsunami	Gunung Meletus	Tanah Longsor
	(1)	(2)	(3)	(4)	(5)
1	Kelong	-	-	-	-
2	Numbing	-	-	-	-
3	Mapur	-	-	-	-
4	Air Glubi	-	-	-	-
BINTAN PESISIR		-	-	-	-

Lanjutan Tabel

4.4.1

Desa/Kelurahan		Kebakaran Hutan dan Lahan	Angin Puyuh/ Puting Beliung/ Topan	Gelombang Pasang Laut
(1)		(9)	(10)	(11)
1	Kelong	0	0	0
2	Numbing	0	0	0
3	Mapur	0	1	1
4	Air Glubi	0	1	0
BINTAN PESISIR		0	2	1

Catatan:

Sumber: BPS, Pendataan Potensi Desa (Podes) 2021

Tabel 4.4.2 Banyaknya Korban Jiwa Akibat Bencana Alam Menurut Desa/Kelurahan dan Jenis Bencana Alam di Kecamatan BINTAN PESISIR, 2021

	Desa/Kelurahan	Gempa Bumi	Tsunami	Gunung Meletus	Tanah Longsor
	(1)	(2)	(3)	(4)	(5)
1	Kelong	0	0	0	0
2	Numbing	0	0	0	0
3	Mapur	0	0	0	0
4	Air Glubi	0	0	0	0
BINTAN PESISIR			0	0	0

Lanjutan

Tabel

4.4.2

	Desa/Kelurahan	Banjir	Banjir Bandang	Kekeringan
	(1)	(6)	(7)	(8)
1	Kelong	0	0	0
2	Numbing	0	0	0
3	Mapur	0	0	0
4	Air Glubi	0	0	0
	BINTAN PESISIR		0	0

Lanjutan Tabel
4.4.2

Desa/Kelurahan		Kebakaran Hutan dan Lahan	Angin Puyuh/ Puting Beliung/ Topan	Gelombang Pasang Laut
(1)		(9)	(10)	(11)
1	Kelong	0	0	0
2	Numbing	0	0	0
3	Mapur	0	0	0
4	Air Glubi	0	0	0
		0	0	0
BINTAN PESISIR			0	0

Catatan:

Sumber: BPS, Pendataan Potensi Desa (Podes) 2021

Tabel 4.4.3 Keberadaan Fasilitas/Upaya Antisipasi/Mitigasi Bencana Alam Menurut Desa/Kelurahan di Kecamatan BINTAN PESISIR, 2021

Desa/Kelurahan		Sistem Peringatan Dini Bencana Alam	Sistem Peringatan Dini Khusus Tsunami	Perlengkapan Keselamatan
(1)		(2)	(3)	(4)
1	Kelong	Tidak Ada	Bukan Wilayah Potensi Tsunami	Tidak Ada
2	Numbing	Tidak Ada	Bukan Wilayah Potensi Tsunami	Tidak Ada
3	Mapur	Tidak Ada	Bukan Wilayah Potensi Tsunami	Tidak Ada
4	Air Glubi	Tidak Ada	Bukan Wilayah Potensi Tsunami	Tidak Ada

Catatan:

Sumber: BPS, Pendataan Potensi Desa (Podes) 2021

Tabel 4.4.4 Banyaknya Desa/Kelurahan yang Memiliki Kelompok Kegiatan Olahraga Menurut Jenis Olahraga dan Ketersediaan Fasilitas/Lapangan Olahraga di Kecamatan BINTAN PESISIR, 2021

Jenis Olahraga	Kondisi Fasilitas/Lapangan Olahraga			
	Baik	Rusak Sedang	Rusak Parah	Tidak Ada Fasilitas/Lapangan Olahraga
(1)	(2)	(3)	(4)	(5)
Sepak bola	0	0	0	0
Bola voli	0	0	0	0
Bulu tangkis	0	0	0	0
Bola basket	0	0	0	0
Tenis lapangan	0	0	0	0
Tenis meja	0	0	0	0
Futsal	0	0	0	0
Renang	0	0	0	0
Bela diri (pencak silat, karate, dll)	0	0	0	0
Bilyard	0	0	0	0
Pusat kebugaran (senam, fitness, aerobik, dll)	0	0	0	0
Lainnya	0	0	0	0

Catatan:

Sumber: BPS, Pendataan Potensi Desa (Podes) 2021

5 PERTANIAN

<https://bintankab.bps.go.id/>

BAB V

P E R T A N I A N

5.1. Hortikultura

Produksi sayuran yang tercatat di wilayah ini mencapai 68 ton cabai dengan luas panen 3 hektar dan bawang merah 4 hektar luas panen dengan 13 ton hasil produksinya.

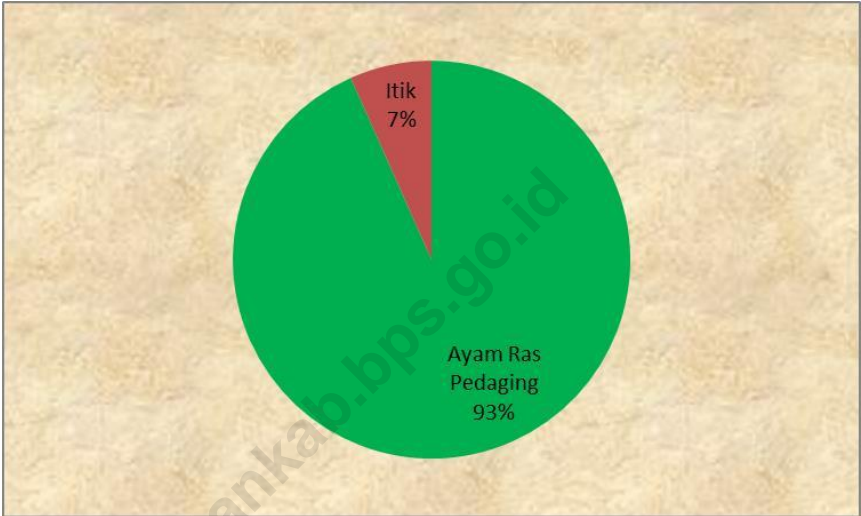
5.2. Peternakan

Peternakan unggas di kecamatan Bintang Pesisir terdiri dari Itik dan Ayam Ras Pedaging.

5.3. Perikanan

Karena letak geografis berupa kepulauan dan pesisir, daerah ini juga berpotensi menjadi daerah penangkapan ikan.

Gambar 5 **Persentase Peternakan Unggas di Kecamatan Bintan Pesisir, 2021**



Sumber : Dinas Pertanian dan Ketahanan Pangan Kabupaten Bintan

5.1 HORTIKULTURA

Tabel 5.1 Luas Panen (Ha) dan Produksi (Kuintal) Beberapa Tanaman Menurut Jenis di Kecamatan Bintan Pesisir, 2021

Komoditas	Luas Panen	Produksi
(1)	(2)	(2)
1. Ubi kayu	2	315
2. Mangga	n.a	3
3. Nangka	n.a	20
4. Pisang	n.a	3.100
5. Nanas	n.a	1,5
6. Durian	n.a	2.000
BINTAN PESIR		

Sumber : Dinas Pertanian dan Ketahanan Pangan Kabupaten Bintan

5.2 PETERNAKAN

Tabel 5.2 Populasi Unggas Menurut Desa/Kelurahan/Kelurahan dan Jenis Unggas di Kecamatan Bintan Pesisir , 2021 (Ekor)

Jenis Unggas		Jumlah
(1)		(2)
1	Ayam Kampung	3.000
2	Ayam Ras Pedaging	-
3	Itik	45
BINTAN PESISIR		

Sumber : Dinas Pertanian dan Ketahanan Pangan Kabupaten Bintan

5.3 PERIKANAN

Tabel 5.3 Nilai Produksi dan Volume Perikanan Tangkap Menurut Subsektor di Kecamatan Bintang Pesisir, 2020 dan 2021

Subsektor	Volume (Ton)		Nilai Produksi (000 Rp)	
	2020	2021	2020	2021
(1)	(2)	(3)	(4)	(5)
Perikanan Laut				
1 Penangkapan	n.a	n.a	n.a	n.a
2 Budidaya Laut	n.a	n.a	n.a	n.a
Perikanan Darat				
1 Budidaya Air Tawar	n.a	n.a	n.a	n.a
2 Budidaya Air Payau	n.a	n.a	n.a	n.a
Bintang Pesisir				

Sumber: Dinas Kelautan dan Perikanan Kabupaten Bintang

6 INDUSTRI, PERTAMBANGAN, ENERGI, DAN KONSTRUKSI

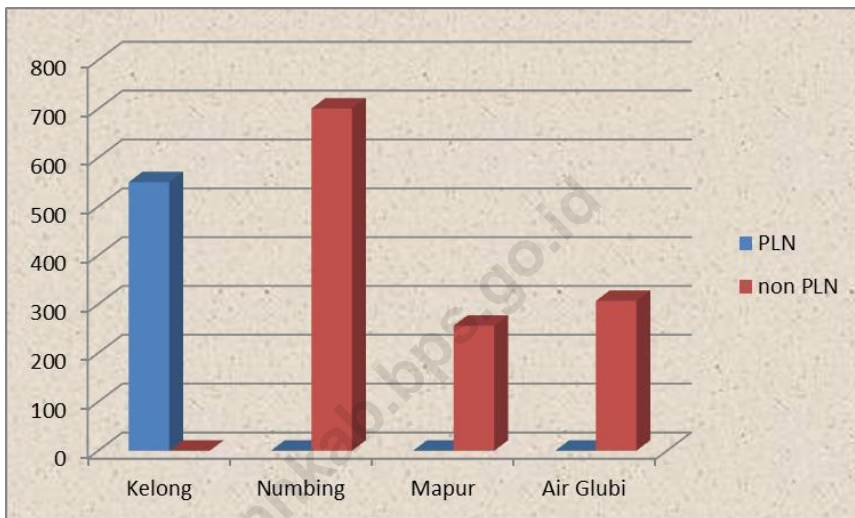
<https://bintan.kab.bps.go.id>

BAB VI

INDUSTRI DAN ENERGI

Bab ini mencakup banyaknya keluarga pengguna listrik, sumber penerangan jalan utama, jenis bahan bakar memasak, sumber air minum utama, dan jumlah asilitas pengelolaan air bersih di kecamatan Bintan Pesisir. Untuk sumber penerangan jalan utama semua desa menggunakan listrik pemerintah, sumber memasak LPG 3 kg, sumber air minum utama memakai air isi ulang.

Gambar 3 Jumlah keluarga Pengguna PLN dan non PLN di Kecamatan Bintan Pesisir, 2021



Sumber: BPS, Pendataan Potensi Desa (Podes) 2021

6.1 ENERGI

Tabel 6.1 Banyaknya Keluarga Menurut Desa/Kelurahan dan Jenis Pengguna Listrik di Kecamatan BINTAN PESISIR, 2020

Desa/Kelurahan	Pengguna Listrik			Bukan Pengguna Listrik
	PLN	Non PLN	Jumlah	
(1)	(2)	(3)	(4)	(5)
1 Kelong	535	100	635	0
2 Numbing	0	680	680	0
3 Mapur	255	19	274	0
4 Air Glubi	195	71	266	0
BINTAN PESISIR	985	870	1885	0

Catatan:

Sumber: BPS, Pendataan Potensi Desa (Podes) 2021

Tabel 6.2 Banyaknya Desa/Kelurahan Menurut Keberadaan Penerangan Jalan Utama Desa/Kelurahan di Kecamatan BINTAN PESISIR, 2019 dan 2020

Penerangan Jalan Utama	2019	2020
(1)	(2)	(3)

Sumber Penerangan Jalan Utama

Listrik Pemerintah	3	3
Listrik Non Pemerintah	1	1
Non Listrik	0	0
Tidak Ada Penerangan Jalan		

Catatan:

Sumber: BPS, Pendataan Potensi Desa (Podes) 2020, dan 2021

Tabel 6.3 Banyaknya Desa/Kelurahan Menurut Jenis Bahan Bakar untuk Memasak yang Digunakan Oleh Sebagian Besar Keluarga di Kecamatan BINTAN PESISIR, 2019, dan 2020

Jenis Bahan Bakar	2019	2020
(1)	(2)	(3)
Gas Kota	0	0
LPG 3 Kg	4	4
LPG lebih dari 3 Kg	0	0
Minyak Tanah	0	0
Kayu Bakar	0	0
Lainnya	0	0

Catatan: ¹Termasuk LPG lebih dari 3 Kg

Sumber: BPS, Pendataan Potensi Desa (Podes) 2019, dan 2020

Tabel 6.4 Banyaknya Desa/Kelurahan Menurut Sumber Air Minum Sebagian Besar Keluarga di Kecamatan BINTAN PESISIR, 2019 dan 2020

Sumber Air Minum	2019	2020
(1)	(2)	(3)
Air Kemasan Bermerk	0	0
Air Isi Ulang	0	0
Ledeng Dengan Meteran	1	1
Ledeng Tanpa Meteran	0	0
Sumur Bor atau Pompa	0	0
Sumur	3	3
Mata Air	0	0
Sungai/Danau/Kolam/ Waduk/Situ/ Embung/Bendungan	0	0
Air Hujan	0	0
Lainnya	0	0

Catatan:

Sumber: BPS, Pendataan Potensi Desa (Podes) 2020 dan 2021

Tabel 6.5 Jumlah Fasilitas Unit Pengelolaan dan Pendistribusian Air Bersih Menurut Desa/Kelurahan di Kecamatan Bintang Pesisir, 2021

Desa/Kelurahan	Jumlah
(1)	(2)
1 Kelong	1
2 Numbing	-
3 Mapur	-
4 Air Glubi	-
Bintang Pesisir	1

Sumber: Kantor Camat Bintang Pesisir

<https://bintankab.bps.go.id>

7 PEREKONOMIAN

BAB VII
PEREKONOMIAN

Perekonomian meliputi perdagangan, sarana lembaga keuangan, perbankan, koperasi, dan kantor pos. Perekonomian memegang peranan penting bagi semua wilayah.

<https://bintankab.bps.go.id>

Tabel 7.1 Banyaknya Sarana dan Prasarana Ekonomi Menurut Desa/Kelurahan dan Jenisnya di Kecamatan BINTAN PESISIR, 2021

Desa/Kelurahan	Kelompok Pertokoan	Pasar dengan Bangunan Permanen	Pasar dengan Bangunan Semi Permanen	Pasar Tanpa Bangunan
(1)	(2)	(3)	(4)	(5)
1 Kelong	0	0	0	0
2 Numbing	0	1	0	0
3 Mapur	0	1	0	0
4 Air Glubi	0	0	0	0
BINTAN PESISIR				

Lanjutan
Tabel 7.1

Desa/Kelurahan	Minimarket/ Swalayan ¹	Toko/Warung Kelontong	Restoran/ Rumah Makan
(1)	(6)	(7)	(8)
1 Kelong	0	15	0
2 Numbing	0	35	0
3 Mapur	0	15	0
4 Air Glubi	0	3	0
BINTAN PESISIR			

PERDAGANGAN

Lanjutan
Tabel 7.1

Desa/Kelurahan	Warung/Kedai Makanan	Hotel	Hostel/Motel/Losmen/Wisma
(1)	(9)	(10)	(11)
1 Kelong	0	15	0
2 Numbing	0	35	0
3 Mapur	0	15	0
4 Air Glubi	0	3	0

BINTAN PESISIR

Catatan: ¹ yang memiliki luas < 400 m²

Sumber: BPS, Pendataan Potensi Desa (Podes) 2021

Tabel 7.2 Banyaknya Sarana Lembaga Keuangan Yang Beroperasi Menurut Desa/Kelurahan dan Jenisnya di Kecamatan BINTAN PESISIR, 2021

Desa/Kelurahan	Bank Umum Pemerintah	Bank Umum Swasta	Bank Perkreditan Rakyat
(1)	(2)	(3)	(4)
1 Kelong	0	0	
2 Numbing	0	0	
3 Mapur	0	0	
4 Air Glubi	0	0	
BINTAN PESISIR			

Catatan:

Sumber: BPS, Pendataan Potensi Desa (Podes) 2021

PERDAGANGAN

Tabel 7.3 Banyaknya Koperasi yang Masih Aktif Menurut Desa/Kelurahan dan Jenis Koperasi di Kecamatan BINTAN PESISIR, 2021

Desa/Kelurahan	Koperasi Unit desa (KUD)	Koperasi Industri Kecil dan Kerajinan Rakyat (Kopinkra)	Koperasi Simpan Pinjam (Kospin)	Koperasi Lainnya
(1)	(2)	(3)	(4)	(5)
1 Kelong	0	1	1	0
2 Numbing	0	0	0	0
3 Mapur	0	0	1	0
4 Air Glubi	1	0	0	0
BINTAN PESISIR	0	1	2	0

Catatan:

Sumber: BPS, Pendataan Potensi Desa (Podes) 2021

Tabel 7.4 Banyaknya Embung Desa Menurut Desa/Kelurahan di Kecamatan BINTAN PESISIR, 2019 dan 2020

Desa/Kelurahan	2019	2020
(1)	(2)	(3)
1 Kelong	0	0
2 Numbing	0	0
3 Mapur	0	0
4 Air Glubi	0	0
BINTAN PESISIR		

Catatan:

Sumber: BPS, Pendataan Potensi Desa (Podes) 2020 dan 2021

Tabel 7.5 Keberadaan Kantor Pos/Pos Pembantu/Rumah Pos dan Perusahaan/Agen Jasa Ekspedisi Swasta Menurut Desa/Kelurahan di Kecamatan BINTAN PESISIR, 2021

Desa/Kelurahan	Kantor Pos/Pos Pembantu/Rumah Pos	Perusahaan/Agen Jasa Ekspedisi Swasta
(1)	(2)	(3)
1 Kelong	1	0
2 Numbing	0	0
3 Mapur	0	0
4 Air Glubi	0	0

Catatan:

Sumber BPS, Pendataan Potensi Desa (Podes) 2021

8 HOTEL DAN PARIWISATA

<https://bintankab.bps.go.id>

BAB VIII
HOTEL DAN PARIWISATA

Perkembangan perekonomian suatu daerah sangat ditentukan oleh fasilitas pendukungnya seperti fasilitas akomodasi dan pariwisata.

Pada tahun 2021, Kecamatan Bintang Pesisir memiliki 1 hotel yaitu hotel bintang 4. Kemudian terdapat 2 restoran dan 3 rumah makan yang bisa dinikmati.

<https://bintankab.bps.go.id>

HOTEL DAN PARIWISATA

Tabel 8.1 Jumlah Hotel dan Akomodasi Lainnya Menurut Klasifikasi di Kecamatan Bintan Pesisir, 2021

Tahun	Hotel					Akomodasi Lainnya
	Bintang 1	Bintang 2	Bintang 3	Bintang 4	Bintang 5	
(1)	(2)	(3)	(4)	(5)	(6)	(7)
Kelong	-	-	-	-	-	-
Numbing	-	-	-	-	-	-
Mapur	-	-	-	-	-	1
Air Glubi	-	-	-	-	-	-
Bintan Pesisir	-	-	-	-	-	-

Sumber Kantor Camat Bintan Pesisir:

Tabel 8.2 Obyek Wisata di Kecamatan Bintang Pesisir, 2021

Desa/Kelurahan	Objek Wisata	Jumlah
(1)	(2)	(3)
1 Kelong	-	-
2 Numbing	-	-
3 Mapur	1	1
4 Air Glubi	-	-
Bintang Pesisir	1	1

Sumber: Kantor Camat Bintang Pesisir

9 TRANSPORTASI DAN KOMUNIKASI

<https://bintankab.bps.go.id>

BAB IX

TRANSPORTASI DAN KOMUNIKASI

Kegiatan perekonomian memerlukan dukungan sarana dan prasarana transportasi yang memadai. Di Kecamatan Bintan Pesisir transportasi yang digunakan adalah transportasi darat dan laut. Dimana jenis transportasi darat di wilayah ini hanya mengandalkan angkutan sepeda motor atau ojek dan angkutan roda empat. Transportasi darat sangat berhubungan dengan kondisi dan ketersediaan jalan raya. Dengan semakin meningkatnya kegiatan perekonomian, maka dibutuhkan ketersediaan kondisi jalan yang baik untuk memudahkan mobilitas penduduk dan arus barang.

Sebagai wilayah yang didominasi dengan laut, angkutan darat menjadi sarana transportasi utama bagi masyarakat Kecamatan Bintan Pesisir. Akan tetapi ketersediaan akan pelabuhan menjadi suatu hal yang juga sangat penting.

Gambar 7 Jumlah Menara BTS (Base Transceiver Station) dirinci menurut desa/kelurahan di Kecamatan Bintang Pesisir, 2021



Sumber: Kantor Camat Bintang Pesisir

Tabel 9.1 Jumlah Menara dan Operator Layanan Komunikasi Telepon Seluler Serta Kondisi Sinyal Telepon Seluler Menurut Desa/Kelurahan di Kecamatan BINTAN PESISIR, 2021

Desa/Kelurahan	Jumlah Menara Telepon Seluler (BTS)	Jumlah Operator Layanan Komunikasi Telepon Seluler Yang Menjangkau di Desa/Kelurahan	Kondisi Sinyal Telepon Seluler di Sebagian Besar Wilayah Desa/Kelurahan
(1)	(2)	(3)	(4)
1 Kelong	2	2	Sinyal kuat
2 Numbing	3	5	Sinyal kuat
3 Mapur	2	1	Sinyal kuat
4 Air Glubi	0	4	Sinyal kuat
Bintan Pesisir			

Tabel 9.2 Sarana Transportasi Antar Desa/Kelurahan Menurut Desa/Kelurahan di Kecamatan BINTAN PESISIR, 2021

Desa/Kelurahan	Jenis Transportasi	Keberadaan Angkutan Umum
(1)	(2)	(3)
1 Kelong	Angkutan Pribadi	Tidak Ada
2 Numbing	Angkutan Umum	Perahu Bermotor ataupun Tidak
3 Mapur	Angkutan Umum	Perahu Bermotor ataupun Tidak
4 Air Glubi	Angkutan Umum	Perahu Bermotor ataupun Tidak

Tabel 9.3 Kondisi Jalan Darat Antar Desa/Kelurahan Menurut Desa/Kelurahan di Kecamatan BINTAN PESISIR, 2021

Desa/Kelurahan	Jenis Permukaan Jalan	Dapat Dilalui Kendaraan Bermotor Roda 4 atau Lebih
(1)	(2)	(3)
1 Kelong	Lewat Air	Lewat Air
2 Numbing	Lewat Air	Lewat Air
3 Mapur	Lewat Air	Lewat Air
4 Air Glubi	Lewat Air	Lewat Air



DATA

MENCERDASKAN BANGSA



**BADAN PUSAT STATISTIK
KABUPATEN BINTAN**

Jl. Tata Bumi, Ceruk Ijuk, Toapaya, Bintan, Kepulauan Riau
Telp (0771) 3300 700

Homepage: <https://bintankab.bps.go.id/>, E-mail: bps2102@bps.go.id