

Katalog : 1102001.3518150

Kecamatan BAGOR DALAM ANGKA

2018



**BADAN PUSAT STATISTIK
KABUPATEN NGANJUK**

Kecamatan
BAGOR DALAM ANGKA
2018



KECAMATAN BAGOR DALAM ANGKA 2018

ISSN : 2615-0514
No. Publikasi : 35180.1813
Katalog : 1102001.3518150

Ukuran Buku : 14,8 cm x 21 cm
Jumlah Halaman : xviii + 98 halaman

Naskah :

Badan Pusat Statistik Kabupaten Nganjuk

Penyunting :

Badan Pusat Statistik Kabupaten Nganjuk

Gambar Kover oleh :

Badan Pusat Statistik Kabupaten Nganjuk

Ilustrasi Kover :

Pertanian Tanaman Bawang Merah

Diterbitkan oleh :

© BPS Kabupaten Nganjuk

Dicetak oleh/Printed by:

CV. Azka Putra Pratama

Dilarang mengumumkan, mendistribusikan, mengomunikasikan, dan/atau menggandakan sebagian atau seluruh isi buku ini untuk tujuan komersial tanpa izin tertulis dari Badan Pusat Statistik

TIM PENYUSUN

Penanggung Jawab Umum : Ir. Satya Hari Soedibjo, M.M

Koordinator Teknis : Ari Soeprapto, S.Si, M.Si

Penyusun Naskah : Setyo Cahyono

Tata Letak : Seksi IPDS

Pengolah Data : Setyo Cahyono

Gambar Kulit : Yuni Wulandari, A.Md

Infografis : Yuni Wulandari, A.Md

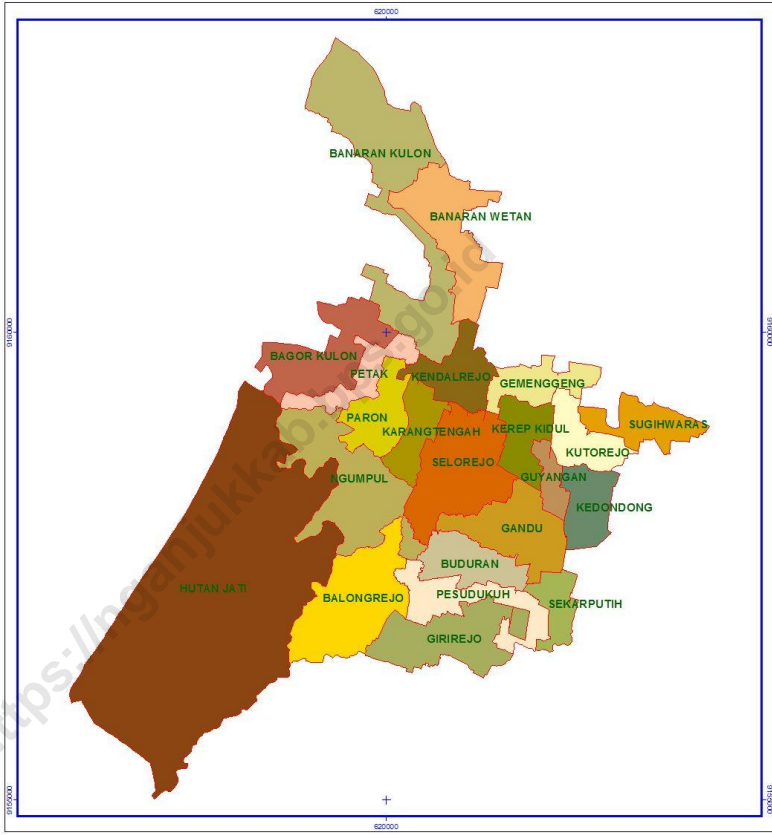
Penyunting : Ari Soeprapto, S.Si, M.Si

PETA WILAYAH KECAMATAN BAGOR



Kecamatan Bagor, Kabupaten Nganjuk
Provinsi Jawa Timur

Kode Administrasi : 3518150

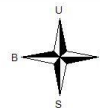
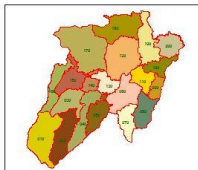


Batas Wilayah Administrasi :

- Batas Kecamatan
- Batas Desa/Kelurahan

Sumber Data :

- Citra Satelit Quickbird dari LAPAN
- Peta Identifikasi batas desa dari Bakosurtanal
- Survei Lapangan



Skala 1 : 50.000

900 0 900 1800 Meters



KEPALA BPS KABUPATEN NGANJUK





Kata Pengantar

Kecamatan Bagor Dalam Angka 2018 merupakan publikasi tahunan yang diterbitkan oleh BPS Kabupaten Nganjuk. Disadari bahwa publikasi ini belum sepenuhnya memenuhi harapan pihak pemakai data khususnya para perencana, namun diharapkan dapat membantu melengkapi penyusunan rencana pembangunan di Kecamatan Baron.

Publikasi ini dapat terwujud berkat kerja sama dan bantuan dari berbagai pihak baik instansi pemerintah maupun swasta. Kepada semua pihak yang telah memberikan bantuan disampaikan penghargaan dan terima kasih yang sebesar – besarnya.

Walaupun publikasi ini telah disiapkan sebaik-baiknya, namun disadari masih ada kekurangan dan kesalahan yang terjadi. Untuk perbaikan publikasi ini, tanggapan dan saran yang bersifat konstruktif dari para pemakai sangat diharapkan.

Nganjuk, September 2018

Kepala BPS

Kabupaten Nganjuk

Ir. Satya Hari Soedibjo, M.M

DAFTAR ISI

PETA WILAYAH KECAMATAN BAGOR	v
KEPALA BPS KABUPATEN NGANJUK	vii
Kata Pengantar	ix
DAFTAR ISI	xi
DAFTAR TABEL	xiii
PENJELASAN UMUM	xvii
1 GEOGRAFIS	1
1.1 GEOGRAFI	3
1.2 Curah Hujan dan Iklim	7
2 PEMERINTAHAN	9
2.2 PERANGKAT DESA	12
3 PENDUDUK	17
3.1 PENDUDUK	19
4 SOSIAL	23
4.1 PENDIDIKAN	25
4.2 KESEHATAN	39
5 PERTANIAN	47
5.1 PERTANIAN	49
5.2 HORTIKULTURA	57
5.3 PERKEBUNAN	60
5.4 PETERNAKAN	62
6 INDUSTRI	65

6.1 INDUSTRI	17
7 PERDAGANGAN	69
7.1 PERDAGANGAN	70
8 HOTEL DAN PARIWISATA	75
8.1 HOTEL DAN AKOMODASI	17
8.2 PARIWISATA	79
9 TRANSPORTASI DAN KOMUNIKASI	81
9.1 TRANSPORTASI	83
9.2 KOMUNIKASI	87
10 KEUANGAN	89
10.1 KEUANGAN	91
11 PERBANDINGAN WILAYAH	95

<https://nganjukkab.bps.go.id>

DAFTAR TABEL

1	GEOGRAFIS	1
1.1	GEOGRAFI	3
1.1.1	Batas-Batas Wilayah Kecamatan Bagor, 2017	3
1.1.2	Luas Wilayah Menurut Desa di Kecamatan Bagor, 2017	4
1.1.3	Tinggi Wilayah di Atas Permukaan Laut (DPL) Menurut Desa di Kecamatan Bagor, 2017	5
1.2	Curah Hujan dan Iklim	7
1.2.1	Jumlah Curah Hujan dan Hari Hujan Menurut Bulan di Kecamatan Bagor, 2017	7
2	PEMERINTAHAN	9
2.1.1	Jumlah Lingkungan, Dusun, RW, dan RT Menurut Kecamatan di Bagor, 2017	11
2.2	PERANGKAT DESA	12
2.2.1	Jumlah Perangkat Desa Menurut Jenis Kelamin di Kecamatan Bagor, 2017	12
2.2.2	Jumlah Perangkat Desa Menurut Jabatan di Kecamatan Bagor, 2017	13
2.2.3	Jumlah Perangkat Desa Menurut Pendidikan di Kecamatan Bagor, 2017	16
3	PENDUDUK	17
3.1	PENDUDUK	19
3.1.1	Jumlah Penduduk dan Laju Pertumbuhan Penduduk Menurut Desa di Kecamatan Bagor, 2010, 2016, dan 2017	19
3.1.2	Jumlah Penduduk dan Rasio Jenis Kelamin Menurut Desa di Kecamatan Bagor, 2017	20
3.1.3	Distribusi dan Kepadatan Penduduk Menurut Kelurahan/Desa di Kecamatan Bagor, 2017	21
3.1.4	Jumlah Penduduk Menurut Kelompok Umur dan Jenis Kelamin di Kecamatan Bagor, 2017	22

4	SOSIAL.....	223
4.1	PENDIDIKAN.....	22
4.1.1	Jumlah Sekolah, Murid, Guru, dan Rasio Murid-Guru Taman Kanak-Kanak (TK) Menurut Desa di Kecamatan Bagor, 2017	25
4.1.2	Jumlah Sekolah, Murid, Guru, dan Rasio Murid-Guru Sekolah Dasar (SD) Menurut Desa di Kecamatan Bagor, 2017	27
4.1.3	Jumlah Sekolah, Murid, Guru, dan Rasio Murid-Guru Madrasah Ibtidaiyah (MI) Menurut Desa di Kecamatan Bagor, 2017	29
4.1.4	Jumlah Sekolah, Murid, Guru, dan Rasio Murid-Guru Sekolah Menengah Pertama Menurut Desa di kecamatan Bagor, 2017.....	31
4.1.5	Jumlah Sekolah, Murid, Guru, dan Rasio Murid-Guru Madrasah Tsanawiyah (MTs) Menurut Desa di Kecamatan Bagor, 2017	33
4.1.6	Jumlah Sekolah, Murid, Guru, dan Rasio Murid-Guru Sekolah Menengah Atas Menurut Desa di Kecamatan Bagor, 2017	35
4.1.7	Jumlah Sekolah, Murid, Guru, dan Rasio Murid-Guru Madrasah Aliyah Menurut Desa di Kecamatan Bagor, 2017	37
4.2	KESEHATAN.....	39
4.2.1	Jumlah Fasilitas Kesehatan Menurut Desa di Kecamatan Bagor, 2017	39
4.2.3	Jumlah Dokter Spesialis, Dokter Umum, dan Dokter Gigi Menurut Sarana Pelayanan Kesehatan di Kecamatan Bagor, 2017	41
4.2.10	Jumlah Klinik Keluarga Berencana (KKB) dan Pos Pelayanan Keluarga Berencana Desa (PPKBD) Menurut Desa di Kecamatan Bagor, 2017	42
4.2.11	Jumlah Pasangan Usia Subur dan Peserta KB Aktif Menurut Desa di Kecamatan Bagor, 2017	43
4.3.2	Jumlah Tempat Peribadatan Menurut Desa di Kecamatan Bagor, 2017	45
5	PERTANIAN.....	47
5.1	PERTANIAN	49
5.1.1	Luas Lahan Sawah Menurut Desa dan Jenis Pengairan di Kecamatan Bagor (hektar), 2017	49
5.1.2	Panjang Sarana Irigasi Pertanian Menurut Desa di Kecamatan Bagor (KM), 2017	50

5.1.3	Luas Panen Padi Sawah dan Padi Ladang Menurut Desa di Kecamatan Bagor, 2017.....	51
5.1.5	Produksi Padi Sawah, Padi Ladang, Jagung Menurut Kelurahan/Desa di Kecamatan Bagor (Ton), 2017.....	54
5.1.6	Produksi Kedelai, Kacang Tanah, Kacang Hijau, Ubi Kayu Menurut Kelurahan/Desa di Kecamatan Bagor (Ton), 2017.....	55
5.2	HORTIKULTURA.....	57
5.2.1	Luas Panen Tanaman Sayuran Menurut Kel/Desa dan Jenis Sayuran di Kecamatan Bagor, 2017.....	57
5.2.2	Produksi Tanaman Sayuran Menurut Kel/Desa dan Jenis Sayuran di Kecamatan Bagor (Ton), 2017.....	58
5.2.3	Produksi Buah-buahan Menurut Desa dan Jenis Buah di Kecamatan Bagor, 2017.....	59
5.3	PERKEBUNAN.....	60
5.3.1	Luas Tanaman Perkebunan Menurut Kel/Desa dan Jenis Tanaman di Kecamatan Bagor (hektar), 2017.....	60
5.3.2	Produksi Tanaman Perkebunan Menurut Desa dan Jenis Tanaman di Kecamatan Bagor (ton), 2017.....	61
5.4	PETERNAKAN.....	62
5.4.1	Populasi Ternak Menurut Desa dan Jenis Ternak di Kecamatan Bagor, 2017.....	62
5.4.2	Populasi Unggas Menurut Desa dan Jenis Unggas di Kecamatan Bagor, 2017.....	63
5.4.3	Jumlah Ternak Babi, Kambing PE, Burung Puyuh Dan Kelinci di Kecamatan Bagor, 2017.....	64
6	INDUSTRI	65
6.1	INDUSTRI.....	67
6.1.2	Jumlah Tenaga Kerja Industri Menurut Desa di Kecamatan Bagor, 2017.....	68
7	PERDAGANGAN	69
7.1	PERDAGANGAN.....	70
7.1.2	Jumlah Pedagang Menurut Kelurahan/Desa di Kecamatan Bagor, 2017.....	72

7.1.3	Jumlah Sarana Perdagangan Menurut Jenis dan Kelurahan/Desa di Kecamatan Bagor, 2017	73
7.1.4	Jumlah Koperasi Menurut Jenis Koperasi dan Desa di Kecamatan Bagor, 2017	74
8	HOTEL DAN PARIWISATA	75
8.1	HOTEL DAN AKOMODASI	77
8.1.1	Jumlah Akomodasi Hotel Menurut Desa di Kecamatan Bagor, 2016 dan 2017	77
8.1.2	Jumlah Restoran/Rumah Makan Menurut Desa di Kecamatan Bagor, 2016 dan 2017	78
8.2	PARIWISATA	79
8.2	Jumlah Tempat Wisata Menurut Desa di Kecamatan Bagor, 2017	79
9	TRANSPORTASI DAN KOMUNIKASI	81
9.1	TRANSPORTASI	83
9.1.1	Panjang Jalan Menurut Desa dan Pemerintahan yang Berwenang Mengelolanya di Kecamatan Bagor (km), 2017	83
9.2	KOMUNIKASI	87
9.2.1	Jumlah Sarana Komunikasi Menurut Desa di Kecamatan Bagor, 2017	87
10	KEUANGAN	89
10.1	KEUANGAN	91
10.1.1	Realisasi Pendapatan Pemerintah Daerah Menurut Desa di Kecamatan Bagor (Juta), 2017	91
10.1.2	Penetapan dan Realisasi Penerimaan PBB Menurut Desa di kecamatan Bagor, 2017	92
10.1.3	Realisasi Penerimaan PBB Menurut Desa di Kecamatan Bagor, 2017-2018	93
11	PERBANDINGAN WILAYAH	95
11.1	Luas Wilayah Menurut Kecamatan di Kabupaten Nganjuk, 2017	97
11.2	Jumlah Penduduk Menurut Kecamatan di Kabupaten Nganjuk (ribu), 2014–2017	98

PENJELASAN UMUM

Tanda-tanda, satuan-satuan, dan lain-lainnya yang digunakan dalam publikasi ini adalah sebagai berikut:

Symbols, measurement units, and acronyms which are used in this publication, are as follows:

1. TANDA-TANDA/SYMBOLS

Data tidak tersedia/ <i>Data not available</i>	: ...
Tidak ada atau nol/ <i>Null or zero</i>	: –
Data dapat diabaikan/ <i>Data negligible</i>	: 0
Tanda decimal/ <i>Decimal point</i>	: ,
Data tidak dapat ditampilkan/ <i>Not applicable</i>	: NA
Angka perkiraan/ <i>Estimated figures</i>	: e
Angka sementara/ <i>Preliminary figures</i>	: x
Angka sangat sementara/ <i>Very preliminary figures</i>	: xx
Angka diperbaiki/ <i>Revised figures</i>	: r

2. SATUAN/UNITS

barel/ <i>barrel</i>	: 158,99 liter/ <i>litres</i> = 1/6,2898 m ³
hektar (ha)/ <i>hectare (ha)</i>	: 10 000 m ²
kilometer (km)/ <i>kilometres (km)</i>	: 1 000 meter/ <i>meters (m)</i>
knot/ <i>knot</i>	: 1,8523 km/jam (km/hour)
kuintal/ <i>quintal</i>	: 100 kg
KWh	: 1 000 Watt <i>hour</i>
MWh	: 1 000 KWh
liter (untuk beras)/ <i>litre (for rice)</i>	: 0,80 kg
ons/ <i>ounce</i>	: 28,31 gram/ <i>grams</i>
ton	: 1 000 kg

Satuan lain: buah, dus, butir, helai/lembar, kaleng, batang, pulsa, ton kilometer (ton-km), jam, menit, persen (%).

Other units: unit, pack, pieces, sheet, tin, pulse, ton-kilometres(ton-km), hour, minute, percent (%).

Perbedaan angka di belakang koma disebabkan oleh pembulatan angka.

The difference in decimal numbers is caused by rounding.

BAB 1

GEOGRAFIS

<https://infopublikab.bps.go.id>

1.1 GEOGRAFI

Tabel 1.1.1 Batas-Batas Wilayah Kecamatan Bagor, 2017

Bagian	Berbatasan Dengan.....
(1)	(2)
- Sebelah Utara	Kecamatan Bagor
- Sebelah Selatan	Kecamatan Berbek
- Sebelah Barat	Kecamatan Berbek
- Sebelah Timur	Kecamatan Nganjuk

Sumber : Kecamatan Bagor

Tabel 1.1.2 Luas Wilayah Menurut Desa di Kecamatan Bagor, 2017

	Desa	Luas (km²)	Persentase
	(1)	(2)	(3)
1	Balongrejo	1,1548	22,57
2	Girirejo	0,2143	4,19
3	Pesedukuh	0,1572	3,07
4	Sekarputih	0,073	1,43
5	Buduran	0,1271	2,48
6	Ngumpul	1,1149	21,79
7	Bagor Kulon	0,2085	4,08
8	Petak	0,092	1,80
9	Paron	0,106	2,07
10	Karang Tengah	0,0933	1,82
11	Selorejo	0,2873	5,62
12	Gandu	0,1895	3,70
13	Guyangan	0,0476	0,93
14	Kedondong	0,0858	1,68
15	Sugihwaras	0,1102	2,15
16	Kutorejo	0,1158	2,26
17	Kerep Kidul	0,1039	2,03
18	Gemenggeng	0,0985	1,93
19	Kendalrejo	0,1076	2,10
20	Banaran Kulon	0,3776	7,38
21	Banaran Wetan	0,2506	4,90
	Kecamatan	5,1155	100,00

Sumber : Kecamatan Bagor

Tabel 1.1.3 Tinggi Wilayah di Atas Permukaan Laut (DPL) Menurut Desa di Kecamatan Bagor, 2017

	Desa	Ibukota Kecamatan Capital of Subdistrict	Tinggi/Height (meter)
	(1)	(2)	(3)
1	Balongrejo	71	75
2	Girirejo	71	74
3	Pesedukuh	71	73
4	Sekarputih	71	73
5	Buduran	71	73
6	Ngumpul	71	72
7	Bagor Kulon	71	71
8	Petak	71	71
9	Paron	71	71
10	Karang Tengah	71	71
11	Selorejo	71	71
12	Gandu	71	73
13	Guyangan	71	70
14	Kedondong	71	70
15	Sugihwaras	71	70
16	Kutorejo	71	70
17	Kerep Kidul	71	71
18	Gemenggeng	71	71
19	Kendalrejo	71	71
20	Banaran Kulon	71	72
21	Banaran Wetan	71	72

Sumber : Podes 2018

Tabel 1.1.4 Jarak dari Ibukota Kecamatan ke Ibukota Kabupaten (km), 2017

	Desa	Ibukota Kecamatan	Jarak ke Ibukota Kabupaten
	(1)	(2)	(3)
1	Balongrejo	6,0	6,0
2	Girirejo	8,0	6,0
3	Pesedukuh	6,0	3,3
4	Sekarputih	6,0	3,0
5	Buduran	6,0	3,0
6	Ngumpul	3,5	7,5
7	Bagor Kulon	0,8	8,0
8	Petak	0,2	7,5
9	Paron	0,3	7,0
10	Karang Tengah	1,5	6,5
11	Selorejo	2,0	6,0
12	Gandu	6,0	2,7
13	Guyangan	4,5	4,0
14	Kedondong	5,0	3,5
15	Sugihwaras	6,5	5,0
16	Kutorejo	5,0	4,5
17	Kerep Kidul	4,0	5,0
18	Gemenggeng	5,8	5,5
19	Kendalrejo	2,0	6,5
20	Banaran Kulon	3,0	9,0
21	Banaran Wetan	4,0	8,5

Sumber : Podes 2018

1.2 Curah Hujan dan Iklim

Tabel 1.2.1 Jumlah Curah Hujan dan Hari Hujan Menurut Bulan di Kecamatan Bagor, 2017

Bulan	Curah Hujan	Hari Hujan
(1)	(2)	(3)
Januari	310	14
Februari	147	10
Maret	140	12
April	71	6
Mei	0	0
Juni	0	0
Juli	5	1
Agustus	0	0
September	37	2
Oktober	10	3
November	212	13
Desember	231	13

Sumber : PU Pengairan

BAB 2

PEMERINTAHAN

<https://indonesiakab.bps.go.id>

2.1 WILAYAH ADMINISTRATIF

Tabel 2.1.1 Jumlah Lingkungan, Dusun, RW, dan RT Menurut Kecamatan di Bagor, 2017

	Desa	Lingkungan	Dusun	RW	RT
	(1)	(2)	(3)	(4)	(5)
1	Balongrejo	-	4	7	34
2	Girirejo	-	4	8	46
3	Pesedukuh	-	3	6	23
4	Sekarputih	-	2	6	12
5	Buduran	-	2	6	15
6	Ngumpul	-	5	14	46
7	Bagor Kulon	-	3	7	31
8	Petak	-	1	4	11
9	Paron	-	2	6	21
10	Karang Tengah	-	1	4	12
11	Selorejo	-	5	5	40
12	Gandu	-	4	9	27
13	Guyangan	2	-	3	18
14	Kedondong	2	-	4	16
15	Sugiharwas	-	2	5	30
16	Kutorejo	-	2	4	13
17	Kerep Kidul	-	2	6	17
18	Gemenggeng	-	3	8	27
19	Kendalrejo	-	2	6	14
20	Banaran Kulon	-	3	12	54
21	Banaran Wetan	-	4	5	24
	Jumlah	2	56	129	531

Sumber : Kantor Kecamatan Bagor

2.2 PERANGKAT DESA

Tabel 2.2.1 Jumlah Perangkat Desa Menurut Jenis Kelamin di Kecamatan Bagor, 2017

Desa	Jenis Kelamin		Jumlah
	Laki-laki	Perempuan	
(1)	(2)	(3)	(4)
1 Balongrejo	9	-	9
2 Girirejo	8	1	9
3 Pesedukuh	8	-	8
4 Sekarputih	5	2	7
5 Buduran	6	2	8
6 Ngumpul	9	1	10
7 Bagor Kulon	6	-	6
8 Petak	6	-	6
9 Paron	7	-	7
10 Karang Tengah	5	3	8
11 Selorejo	13	1	14
12 Gandu	9	-	9
13 Guyangan	-	-	-
14 Kedondong	-	-	-
15 Sugihwaras	4	1	6
16 Kutorejo	4	1	5
17 Kerep Kidul	6	1	6
18 Gemenggeng	8	-	8
19 Kendalrejo	6	1	7
20 Banaran Kulon	13	-	13
21 Banaran Wetan	8	-	8
Jumlah	140	14	154

Sumber : Kantor Kecamatan Bagor

Tabel 2.2.2 Jumlah Perangkat Desa Menurut Jabatan di Kecamatan Bagor, 2017

Desa	Lurah/Kades		Seklur/Carik		Kasun	
	Laki	Perempuan	Laki	Perempuan	Laki	Perempuan
(1)	(2)	(3)	(4)	(5)	(6)	(7)
1 Balongrejo	1		1		4	
2 Girirejo	1			1	1	
3 Pesedukuh	1				3	
4 Sekarputih		1			2	
5 Buduran	1		1		2	
6 Ngumpul	1				3	
7 Bagor Kulon	1				2	
8 Petak	1				1	
9 Paron	1		1		2	
10 Karang Tengah		1			1	
11 Selorejo		1	1		5	
12 Gandu	1		1		4	
13 Guyangan	1		1			
14 Kedondong	1					
15 Sugihwaras	0		1		1	
16 Kutorejo	1				2	
17 Kerep Kidul	1		1		1	1
18 Gemenggeng	1				3	
19 Kendalrejo	1				2	
20 Banaran Kulon	1		1		3	
21 Banaran Wetan	1				3	
Jumlah	17	3	9	1	45	1

Lanjutan Tabel 2.2.2

	Desa	Kasi		Kaur		Pelaksana	
		Laki	Perempuan	Laki	Perempuan	Laki	Perempuan
	(1)	(8)	(9)	(10)	(11)	(12)	(13)
1	Balongrejo	1		2			
2	Girirejo	3		3			
3	Pesedukuh	2		1			
4	Sekarputih	2		1	1		
5	Buduran	2			2		
6	Ngumpul	2		2	1		
7	Bagor Kulon	2		1			
8	Petak	2		2			
9	Paron	2		1			
10	Karang Tengah	2		1	1	1	1
11	Selorejo	2		3		2	
12	Gandu	2		1			
13	Guyangan						
14	Kedondong						
15	Sugihwaras	1		1	1		
16	Kutorejo	1					
17	Kerep Kidul	2		1	1		
18	Gemenggeng	2		2			
19	Kendalrejo	2		1	1		
20	Banaran Kulon	1		2		5	
21	Banaran Wetan	2		2			
	Jumlah	35		27	8	8	1

Lanjutan Tabel 2.2.2

	Desa	Staf Desa		Jumlah
		Laki	Perempuan	
	(1)	(14)	(15)	(16)
1	Balongrejo		2	11
2	Girirejo	1		10
3	Pesedukuh	1		8
4	Sekarputih	1		8
5	Buduran		1	9
6	Ngumpul	1		10
7	Bagor Kulon	1	1	8
8	Petak	1	1	8
9	Paron	1		8
10	Karang Tengah		1	9
11	Selorejo	1	1	16
12	Gandu			9
13	Guyangan	3	1	6
14	Kedondong	2	2	5
15	Sugihwaras	1	1	7
16	Kutorejo	1	1	6
17	Kerep Kidul	1		9
18	Gemenggeng	2		10
19	Kendalrejo	2		9
20	Banaran Kulon	1	1	15
21	Banaran Wetan		1	9
	Jumlah	21	14	190

Sumber : Kecamatan Bagor

Tabel 2.2.3 Jumlah Perangkat Desa Menurut Pendidikan di Kecamatan Bagor, 2017

	Desa	Pendidikan yang Ditamatkan				Jumlah	
		SD	SM P	SM A	D- 1 s/d D- 3		Sarjana /Dokto r
	(1)	(2)	(3)	(4)	(5)	(6)	(7)
1	Balongrejo			9			9
2	Girirejo			9		1	10
3	Pesedukuh			9			9
4	Sekarputih			6		1	7
5	Buduran			8			8
6	Ngumpul			8		1	9
7	Bagor Kulon			5	1		6
8	Petak			6			6
9	Paron			8			8
10	Karang Tengah			7		1	8
11	Selorejo			11	1	2	14
12	Gandu			9			9
13	Guyangan			4		2	-
14	Kedondong			4		1	-
15	Sugihwaras			7			7
16	Kutorejo			4		1	5
17	Kerep Kidul			5		1	6
18	Gemenggeng			7		1	8
19	Kendalrejo			6	1		7
20	Banaran Kulon			12		1	13
21	Banaran Wetan			8		1	9
	Jumlah			152	3	14	191

Sumber : Kecamatan Bagor

BAB 3

PENDUDUK

<https://www.jukkab.bps.go.id>

3.1 PENDUDUK

Tabel 3.1.1 Jumlah Penduduk dan Laju Pertumbuhan Penduduk Menurut Desa di Kecamatan Bagor, 2010, 2016, dan 2017

Desa	Jumlah Penduduk			Laju Pertumbuhan Penduduk per Tahun (%)	
	2010	2016	2017	2010-2017	2016-2017
(1)	(2)	(3)	(4)	(5)	(6)
1 Balongrejo	3 492	3 561	3 573	1,98	0,34
2 Girirejo	3 115	3 235	3 255	3,85	0,62
3 Pesedukuh	2 362	2 508	2 533	6,18	1,00
4 Sekarputih	2 232	2 333	2 350	4,53	0,73
5 Buduran	1 285	1 251	1 246	- 2,65	- 0,40
6 Ngumpul	4 693	5 011	5 065	6,78	1,08
7 Bagor Kulon	3 301	3 381	3 395	2,42	0,41
8 Petak	1 699	1 554	1 532	- 8,53	- 1,42
9 Paron	1 691	1 733	1 740	2,48	0,40
10 Karang Tengah	1 897	1 872	1 868	- 1,32	- 0,21
11 Selorejo	4 491	4 658	4 686	3,72	0,60
12 Gandu	2 485	2 598	2 618	4,55	0,77
13 Guyangan	1 917	1 959	1 966	2,19	0,36
14 Kedondong	1 837	1 910	1 923	3,97	0,68
15 Sugihwaras	3 154	3 296	3 320	4,50	0,73
16 Kutorejo	1 729	1 688	1 681	- 2,37	- 0,41
17 Kerep Kidul	2 243	2 280	2 286	1,65	0,26
18 Gemenggeng	2 341	2 365	2 369	1,03	0,17
19 Kendalrejo	1 727	1 781	1 789	3,13	0,45
20 Banaran Kulon	5 262	5 513	5 555	4,77	0,76
21 Banaran Wetan	3 800	4 094	4 144	7,74	1,22
Kecamatan	56 753	58 581	58 894		

Sumber : Proyeksi Penduduk BPS Kab. Nganjuk

Tabel 3.1.2 Jumlah Penduduk dan Rasio Jenis Kelamin Menurut Desa di Kecamatan Bagor, 2017

	Desa	Jenis Kelamin			Rasio Jenis Kelamin
		Laki- Laki	Perempuan	Jumlah	
	(1)	(2)	(3)	(4)	(5)
1	Balongrejo	1756	1817	3573	103,47
2	Girirejo	1640	1615	3255	98,476
3	Pesedukuh	1278	1255	2533	98,2
4	Sekarputih	1188	1162	2350	97,811
5	Buduran	605	641	1246	105,95
6	Ngumpul	2573	2492	5065	96,852
7	Bagor Kulon	1670	1725	3395	103,29
8	Petak	730	802	1532	109,86
9	Paron	860	880	1740	102,33
10	Karang Tengah	925	943	1868	101,95
11	Selorejo	2300	2386	4686	103,74
12	Gandu	1300	1318	2618	101,38
13	Guyangan	814	1152	1966	141,52
14	Kedondong	940	983	1923	104,57
15	Sugihwaras	1637	1683	3320	102,81
16	Kutorejo	842	839	1681	99,644
17	Kerep Kidul	1117	1169	2286	104,66
18	Gemenggeng	1176	1193	2369	101,45
19	Kendalrejo	873	916	1789	104,93
20	Banaran Kulon	2742	2721	5463	99,234
21	Banaran Wetan	2053	2091	4144	101,85
	Kecamatan	29019	29783	58802	102,63

Sumber : Proyeksi Penduduk Kab. Nganjuk

Tabel 3.1.3 Distribusi dan Kepadatan Penduduk Menurut Kelurahan/Desa di Kecamatan Bagor, 2017

	Desa	Luas Wilayah (Km2)	Jumlah Penduduk	Kepadatan Penduduk per km ²
	(1)	(2)	(3)	(4)
1	Balongrejo	1,1548	3573	3574,1548
2	Girirejo	0,2143	3255	3255,2143
3	Pesedukuh	0,1572	2533	2533,1572
4	Sekarputih	0,073	2350	2350,073
5	Buduran	0,1271	1246	1246,1271
6	Ngumpul	1,1149	5065	5066,1149
7	Bagor Kulon	0,2085	3395	3395,2085
8	Petak	0,092	1532	1532,092
9	Paron	0,106	1740	1740,106
10	Karang Tengah	0,0933	1868	1868,0933
11	Selorejo	0,2873	4686	4686,2873
12	Gandu	0,1895	2618	2618,1895
13	Guyangan	0,0476	1966	1966,0476
14	Kedondong	0,0858	1923	1923,0858
15	Sugihwaras	0,1102	3320	3320,1102
16	Kutorejo	0,1158	1681	1681,1158
17	Kerep Kidul	0,1039	2286	2286,1039
18	Gemenggeng	0,0985	2369	2369,0985
19	Kendalrejo	0,1076	1789	1789,1076
20	Banaran Kulon	0,3776	5463	5463,3776
21	Banaran Wetan	0,2506	4144	4144,2506
Kecamatan		5,1155	58802	58807,1155

Sumber : Proyeksi Penduduk BPS Kab. Nganjuk

Tabel 3.1.4 Jumlah Penduduk Menurut Kelompok Umur dan Jenis Kelamin di Kecamatan Bagor, 2017

Kelompok Umur	Jenis Kelamin		
	Laki-Laki	Perempuan	Jumlah
(1)	(2)	(3)	(4)
0-4	2.136	2.119	4.255
5-9	2.092	1.992	4.084
10-14	2.148	2.055	4.203
15-19	2.104	1.961	4.065
20-24	1.847	1.945	3.792
25-29	1.981	2.145	4.126
30-34	2.118	2.221	4.339
35-39	2.218	2.282	4.500
40-44	2.280	2.481	4.761
45-49	2.202	2.325	4.527
50-54	2.065	2.182	4.247
55-59	1.839	1.828	3.667
60-64	1.449	1.283	2.732
65-69	1.121	1.121	2.242
70-74	673	794	1.467
75+	746	1.049	1.795
Jumlah	29.019	29.783	58.802

Sumber : Proyeksi Penduduk BPS kab. Nganjuk

BAB 4

SOSIAL

<https://indonesia.jkkab.bps.go.id>

4.1. PENDIDIKAN

Tabel 4.1.1 Jumlah Sekolah, Murid, Guru, dan Rasio Murid-Guru Taman Kanak-Kanak (TK) Menurut Desa di Kecamatan Bagor, 2017

Desa	TK Negeri			Rasio Murid-Guru
	Sekolah	Murid	Guru	
(1)	(2)	(3)	(4)	(5)
1 Balongrejo				
2 Girirejo				
3 Pesedukuh				
4 Sekarputih				
5 Buduran				
6 Ngumpul				
7 Bagor Kulon				
8 Petak				
9 Paron				
10 Karang Tengah				
11 Selorejo				
12 Gandu				
13 Guyangan				
14 Kedondong				
15 Sugihwaras				
16 Kutorejo				
17 Kerep Kidul				
18 Gemenggeng				
19 Kendalrejo				
20 Banaran Kulon				
21 Banaran Wetan				
Kecamatan	0	0	0	0

Lanjutan 4.1.1

Desa	TK Swasta			Rasio Murid-Guru
	Sekolah	Murid	Guru	
(1)	(2)	(3)	(4)	(5)
1 Balongrejo	2	85	9	9,4
2 Girirejo	2	50	7	7,1
3 Pesedukuh	1	42	3	14,0
4 Sekarputih	2	104	9	11,6
5 Buduran	2	64	6	10,7
6 Ngumpul	3	166	12	13,8
7 Bagor Kulon	2	80	4	20,0
8 Petak	2	165	13	12,7
9 Paron	1	48	6	8,0
10 Karang Tengah	1	30	6	5,0
11 Selorejo	3	134	15	8,9
12 Gandu	1	45	3	15,0
13 Guyangan	1	33	3	11,0
14 Kedondong	1	35	4	8,8
15 Sugihwaras	2	115	9	12,8
16 Kutorejo	2	45	12	3,8
17 Kerep Kidul	1	33	4	8,3
18 Gemenggeng	2	46	6	7,7
19 Kendalrejo	1	37	6	6,2
20 Banaran Kulon	2	125	12	10,4
21 Banaran Wetan	4	101	9	11,2
Kecamatan	38	1583	158	10,0

Sumber : TK Swasta Kec. Bagor

Tabel 4.1.2 Jumlah Sekolah, Murid, Guru, dan Rasio Murid-Guru Sekolah Dasar (SD) Menurut Desa di Kecamatan Bagor, 2017

	Desa	Sekolah Dasar Negeri			Rasio Murid-Guru
		Sekolah	Murid	Guru	
	(1)	(2)	(3)	(4)	(5)
1	Balongrejo	2	242	24	10,08
2	Girirejo	1	227	12	18,92
3	Pesedukuh	1	117	11	10,64
4	Sekarputih	1	77	13	5,92
5	Buduran	2	186	23	8,09
6	Ngumpul	3	318	30	10,60
7	Bagor Kulon	3	277	28	9,89
8	Petak	1	101	10	10,10
9	Paron	1	202	14	14,43
10	Karang Tengah	1	96	11	8,73
11	Selorejo	2	346	26	13,31
12	Gandu	1	186	12	15,50
13	Guyangan	1	108	12	9,00
14	Kedondong	1	149	12	12,42
15	Sugihwaras	2	245	18	13,61
16	Kutorejo	1	101	10	10,10
17	Kerep Kidul	2	182	14	13,00
18	Gemenggeng	1	148	11	13,45
19	Kendalrejo	1	135	10	13,50
20	Banaran Kulon	3	466	33	14,12
21	Banaran Wetan	3	316	30	10,53
Kecamatan		34	4225	364	11,61

Lanjutan 4.1.2

	Desa	Sekolah Dasar Swasta			Rasio Murid- Guru
		Sekolah	Murid	Guru	
	(1)	(2)	(3)	(4)	(5)
1	Balongrejo				
2	Girirejo				
3	Pesedukuh				
4	Sekarputih		77	9	8,56
5	Buduran				
6	Ngumpul				
7	Bagor Kulon				
8	Petak				
9	Paron				
10	Karang Tengah				
11	Selorejo				
12	Gandu				
13	Guyangan				
14	Kedondong				
15	Sugihwaras				
16	Kutorejo				
17	Kerep Kidul				
18	Gemenggeng				
19	Kendalrejo				
20	Banaran Kulon				
21	Banaran Wetan				
	Kecamatan	1	77	9	8,56

Sumber : Dapodik

Tabel 4.1.3 Jumlah Sekolah, Murid, Guru, dan Rasio Murid-Guru Madrasah Ibtidaiyah (MI) Menurut Desa di Kecamatan Bagor, 2017

Desa	Madrasah Ibtidaiyah Negeri			Rasio Murid-Guru
	Sekolah	Murid	Guru	
(1)	(2)	(3)	(4)	(5)
1 Balongrejo				
2 Girirejo				
3 Pesedukuh				
4 Sekarputih				
5 Buduran				
6 Ngumpul				
7 Bagor Kulon				
8 Petak				
9 Paron				
10 Karang Tengah				
11 Selorejo				
12 Gandu				
13 Guyangan				
14 Kedondong				
15 Sugihwaras				
16 Kutorejo				
17 Kerep Kidul				
18 Gemenggeng				
19 Kendalrejo				
20 Banaran Kulon				
21 Banaran Wetan				
Kecamatan	0	0	0	0

Lanjutan 4.1.3

Desa	Madrasah Ibtidaiyah Swasta			Rasio Murid-Guru
	Sekolah	Murid	Guru	
(1)	(2)	(3)	(4)	(5)
1 Balongrejo				
2 Girirejo	1	113	11	10,27
3 Pesedukuh				
4 Sekarputih	1	96	21	4,57
5 Buduran				
6 Ngumpul	1	165	14	11,79
7 Bagor Kulon				
8 Petak	1	233	27	8,63
9 Paron				
10 Karang Tengah				
11 Selorejo	1	17	3	5,67
12 Gandu				
13 Guyangan				
14 Kedondong				
15 Sugihwaras				
16 Kutorejo	1	169	10	16,90
17 Kerep Kidul				
18 Gemenggeng				
19 Kendalrejo				
20 Banaran Kulon				
21 Banaran Wetan				
Kecamatan	6	793	86	9,22

Sumber : Dapodik

Tabel 4.1.4 Jumlah Sekolah, Murid, Guru, dan Rasio Murid-Guru Sekolah Menengah Pertama Menurut Desa di kecamatan Bagor, 2017

	Desa	SMP Negeri			Rasio Murid-Guru
		Sekolah	Murid	Guru	
	(1)	(2)	(3)	(4)	(5)
1	Balongrejo	1	192	15	12,80
2	Girirejo				
3	Pesedukuh				
4	Sekarputih				
5	Buduran				
6	Ngumpul				
7	Bagor Kulon				
8	Petak				
9	Paron				
10	Karang Tengah				
11	Selorejo				
12	Gandu				
13	Guyangan				
14	Kedondong				
15	Sugihwaras				
16	Kutorejo				
17	Kerep Kidul				
18	Gemenggeng				
19	Kendalrejo				
20	Banaran Kulon	1	853	54	15,80
21	Banaran Wetan				
	Kecamatan	2	1045	69	15,14

Lanjutan 4.1.4

Desa	SMP Swasta			Rasio Murid-Guru
	Sekolah	Murid	Guru	
(1)	(2)	(3)	(4)	(5)
1	Balongrejo			
2	Girirejo			
3	Pesedukuh			
4	Sekarputih			
5	Buduran			
6	Ngumpul			
7	Bagor Kulon			
8	Petak			
9	Paron			
10	Karang Tengah			
11	Selorejo			
12	Gandu			
13	Guyangan			
14	Kedondong			
15	Sugihwaras			
16	Kutorejo			
17	Kerep Kidul			
18	Gemenggeng			
19	Kendalrejo			
20	Banaran Kulon			
21	Banaran Wetan			
Kecamatan	0	0	0	0

Sumber : Dapodik

Tabel 4.1.5 Jumlah Sekolah, Murid, Guru, dan Rasio Murid-Guru Madrasah Tsanawiyah (MTs) Menurut Desa di Kecamatan Bagor, 2017

Desa	MTS Negeri			Rasio Murid-Guru
	Sekolah	Murid	Guru	
(1)	(2)	(3)	(4)	(5)
1 Balongrejo				
2 Girirejo				
3 Pesedukuh				
4 Sekarputih				
5 Buduran				
6 Ngumpul				
7 Bagor Kulon	1	446	33	13,52
8 Petak				
9 Paron				
10 Karang Tengah				
11 Selorejo				
12 Gandu				
13 Guyangan				
14 Kedondong				
15 Sugihwaras				
16 Kutorejo				
17 Kerep Kidul				
18 Gemenggeng				
19 Kendalrejo				
20 Banaran Kulon				
21 Banaran Wetan				
Kecamatan	1	446	33	13,52

Lanjutan 4.1.5

Desa	MTS Swasta			Rasio Murid-Guru
	Sekolah	Murid	Guru	
(1)	(2)	(3)	(4)	(5)
1 Balongrejo				
2 Girirejo				
3 Pesedukuh				
4 Sekarputih	1	22	10	2,2
5 Buduran				
6 Ngumpul				
7 Bagor Kulon				
8 Petak				
9 Paron				
10 Karang Tengah				
11 Selorejo				
12 Gandu				
13 Guyangan				
14 Kedondong				
15 Sugihwaras				
16 Kutorejo	1	53	12	4,42
17 Kerep Kidul				
18 Gemenggeng				
19 Kendalrejo				
20 Banaran Kulon				
21 Banaran Wetan				
Kecamatan	2	75	22	3,41

Sumber : Dapodik

Tabel 4.1.6 Jumlah Sekolah, Murid, Guru, dan Rasio Murid-Guru Sekolah Menengah Atas Menurut Desa di Kecamatan Bagor, 2017

Desa	SMK Negeri			Rasio Murid-Guru
	Sekolah	Murid	Guru	
(1)	(2)	(3)	(4)	(5)
1 Balongrejo				
2 Girirejo				
3 Pesedukuh				
4 Sekarputih				
5 Buduran				
6 Ngumpul				
7 Bagor Kulon				
8 Petak				
9 Paron				
10 Karang Tengah				
11 Selorejo	1	744	59	12,61
12 Gandu	1	1196	60	19,93
13 Guyangan				
14 Kedondong				
15 Sugihwaras				
16 Kutorejo				
17 Kerep Kidul				
18 Gemenggeng				
19 Kendalrejo				
20 Banaran Kulon				
21 Banaran Wetan				
Kecamatan	2	1940	119	16,30

Lanjutan 4.1.6

Desa	SMA Swasta			Rasio Murid-Guru
	Sekolah	Murid	Guru	
(1)	(2)	(3)	(4)	(5)
1 Balongrejo				
2 Girirejo				
3 Pesedukuh				
4 Sekarputih				
5 Buduran				
6 Ngumpul				
7 Bagor Kulon	1	82	21	3,90
8 Petak				
9 Paron				
10 Karang Tengah				
11 Selorejo				
12 Gandu				
13 Guyangan				
14 Kedondong				
15 Sugihwaras				
16 Kutorejo				
17 Kerep Kidul				
18 Gemenggeng				
19 Kendalrejo				
20 Banaran Kulon				
21 Banaran Wetan				
Kecamatan	1	82	21	3,90

Sumber : Dapodik

Tabel 4.1.7 Jumlah Sekolah, Murid, Guru, dan Rasio Murid-Guru Madrasah Aliyah Menurut Desa di Kecamatan Bagor, 2017

Desa	MA Negeri			Rasio Murid-Guru	
	Sekolah	Murid	Guru		
(1)	(2)	(3)	(4)	(5)	
1	Balongrejo				
2	Girirejo				
3	Pesedukuh				
4	Sekarputih				
5	Buduran				
6	Ngumpul				
7	Bagor Kulon				
8	Petak				
9	Paron				
10	Karang Tengah				
11	Selorejo				
12	Gandu				
13	Guyangan				
14	Kedondong				
15	Sugihwaras				
16	Kutorejo				
17	Kerep Kidul				
18	Gemenggeng				
19	Kendalrejo				
20	Banaran Kulon				
21	Banaran Wetan				
Kecamatan		0	0	0	0

Lanjutan 4.1.7

Desa	MA Swasta			Rasio Murid-Guru
	Sekolah	Murid	Guru	
(1)	(2)	(3)	(4)	(5)
1 Balongrejo				
2 Girirejo				
3 Pesedukuh				
4 Sekarputih				
5 Buduran				
6 Ngumpul				
7 Bagor Kulon	1	59	13	4,54
8 Petak				
9 Paron				
10 Karang Tengah				
11 Selorejo				
12 Gandu				
13 Guyangan				
14 Kedondong				
15 Sugihwaras				
16 Kutorejo	1	19	12	1,58
17 Kerep Kidul				
18 Gemenggeng				
19 Kendalrejo				
20 Banaran Kulon				
21 Banaran Wetan				
Kecamatan	2	78	25	3,12

Sumber : Dapodik

4.2 KESEHATAN

Tabel 4.2.1 Jumlah Fasilitas Kesehatan Menurut Desa di Kecamatan Bagor, 2017

	Desa	Rumah Sakit	Puskesmas	Puskesmas Pembantu	Klinik/Balai Kesehatan
	(1)	(2)	(3)	(4)	(5)
1	Balongrejo			1	
2	Girirejo				1
3	Pesedukuh			1	
4	Sekarputih				
5	Buduran				
6	Ngumpul				
7	Bagor Kulon				
8	Petak		1		
9	Paron				
10	Karang Tengah				1
11	Selorejo				
12	Gandu				
13	Guyangan				
14	Kedondong				1
15	Sugihwaras				
16	Kutorejo				
17	Kerep Kidul				
18	Gemenggeng				
19	Kendalrejo			1	
20	Banaran Kulon				
21	Banaran Wetan			1	
	Kecamatan		1	4	3

Lanjutan Tabel 4.2.1

	Desa	Prakter Dokter Swasta	Praktek Bidan Swasta	Polindes	Posyandu
	(1)	(6)	(7)	(8)	(9)
1	Balongrejo	0	1	0	4
2	Girirejo	0	3	1	4
3	Pesedukuh	1	2	0	6
4	Sekarputih	0	2	1	5
5	Buduran	0	1	1	2
6	Ngumpul	0	3	1	9
7	Bagor Kulon	0	2	1	6
8	Petak	1	1	0	6
9	Paron	0	1	1	8
10	Karang Tengah	2	0	0	4
11	Selorejo	1	1	1	6
12	Gandu	0	2	1	5
13	Guyangan	1	1	1	2
14	Kedondong	1	3	1	2
15	Sugihwaras	0	1	1	5
16	Kutorejo	0	1	1	5
17	Kerep Kidul	0	2	1	3
18	Gemenggeng	1	1	1	7
19	Kendalrejo	0	1	0	3
20	Banaran Kulon	0	3	2	5
21	Banaran Wetan	0	3	0	4
	Kecamatan	8	35	16	101

Sumber : Desa

Tabel 4.2.3 Jumlah Dokter Spesialis, Dokter Umum, dan Dokter Gigi Menurut Sarana Pelayanan Kesehatan di Kecamatan Bagor, 2017

Unit Kerja	Dokter Spesialis	Dokter Umum	Dokter Gigi
(1)	(2)	(3)	(4)
Puskesmas	0	1	1
Rumah Sakit	0	0	0
Jumlah/Total	0	1	1

Sumber : Podes 2018

Tabel 4.2.10 Jumlah Klinik Keluarga Berencana (KKB) dan Pos Pelayanan Keluarga Berencana Desa (PPKBD) Menurut Desa di Kecamatan Bagor, 2017

Desa	KKB	PPKBD
(1)	(2)	(3)
1 Balongrejo	1	1
2 Girirejo		1
3 Pesedukuh	1	1
4 Sekarputih		1
5 Buduran		1
6 Ngumpul		2
7 Bagor Kulon		1
8 Petak	1	1
9 Paron		1
10 Karang Tengah	1	1
11 Selorejo		2
12 Gandu		1
13 Guyangan		1
14 Kedondong	1	1
15 Sugihwaras		1
16 Kutorejo		1
17 Kerep Kidul		1
18 Gemenggeng		1
19 Kendalrejo	1	1
20 Banaran Kulon		2
21 Banaran Wetan	1	1
Kecamatan	7	24

Sumber : PPKBS Kec. Bagor

Tabel 4.2.11 Jumlah Pasangan Usia Subur dan Peserta KB Aktif Menurut Desa di Kecamatan Bagor, 2017

	Desa	Jumlah PUS	Peserta KB Aktif			
			IUD	MOW	MOP	Kondom
	(1)	(2)	(3)	(4)	(5)	(6)
1	Balongrejo	720	135	8		10
2	Girirejo	602	77	29	1	22
3	Pesedukuh	503	47	49		14
4	Sekarputih	433	65	21	2	5
5	Buduran	266	40	10	6	7
6	Ngumpul	1041	234	21	3	21
7	Bagor Kulon	626	81	61		23
8	Petak	344	28	34		8
9	Paron	320	48	35	3	8
10	Karang Tengah	323	49	37	3	16
11	Selorejo	910	60	43	11	37
12	Gandu	550	56	36		16
13	Guyangan	268	16	23	1	7
14	Kedondong	337	11	30	4	7
15	Sugiharwas	634	29	43		6
16	Kutorejo	321	29	24		7
17	Kerep Kidul	439	29	20	2	13
18	Gemenggeng	508	35	33		13
19	Kendalrejo	358	36	31	1	6
20	Banaran Kulon	1102	162	66	5	44
21	Banaran Wetan	828	97	48	4	11
Kecamatan		11433	1364	702	46	301

Lanjutan 4.2.11

	Desa	Peserta KB Aktif			Jumlah
		Implan	Suntikan	Pil	
	(1)	(7)	(8)	(9)	(10)
1	Balongrejo	94	224	82	553
2	Girirejo	32	226	92	479
3	Pesedukuh	20	189	72	391
4	Sekarputih	13	165	59	330
5	Buduran	12	94	35	204
6	Ngumpul	97	305	124	805
7	Bagor Kulon	24	208	97	494
8	Petak	24	135	46	275
9	Paron	24	96	40	254
10	Karang Tengah	23	84	35	247
11	Selorejo	16	376	107	650
12	Gandu	12	225	78	423
13	Guyangan	9	121	29	206
14	Kedondong	5	161	51	269
15	Sugihwaras	16	299	81	474
16	Kutorejo	2	128	56	246
17	Kerep Kidul	13	220	48	345
18	Gemenggeng	5	279	39	404
19	Kendalrejo	30	119	33	256
20	Banaran Kulon	75	331	202	885
21	Banaran Wetan	26	332	117	635
	Kecamatan	572	4317	1523	8825

Sumber : PPKBS Kec. Bagor

Tabel 4.3.2 Jumlah Tempat Peribadatan Menurut Desa di Kecamatan Bagor, 2017

	Desa	Masjid	Mushola	Gereja Protestan	Gereja Katholik	Pura	Vihara
	(1)	(2)	(3)	(4)	(5)	(6)	(7)
1	Balongrejo	5	10				
2	Girirejo	4	9				
3	Pesedukuh	4	7				
4	Sekarputih	1	10				
5	Buduran	2	5				
6	Ngumpul	8	17				
7	Bagor Kulon	5	12				
8	Petak	2	5				
9	Paron	2	5				
10	Karang Tengah	2	3	1			
11	Selorejo	4	18				
12	Gandu	4	7				
13	Guyangan	1	5				
14	Kedondong	2	3	1			
15	Sugihwaras	4	3				
16	Kutorejo	2	5				
17	Kerep Kidul	2	12				
18	Gemenggeng	3	9				
19	Kendalrejo	2	7				
20	Banaran Kulon	2	10	1			
21	Banaran Wetan	4	11		1		
	Kecamatan	65	173	3	1		

Sumber : Podes 2018

BAB 5

PERTANIAN

<https://ncc.sukkab.bps.go.id>

5.1 PERTANIAN

Tabel 5.1.1 Luas Lahan Sawah Menurut Desa dan Jenis Pengairan di Kecamatan Bagor (hektar), 2017

	Desa	Irigasi	Non Irigasi	Jumlah
	(1)	(2)	(3)	(4)
1	Balongrejo	112	33,4	145,4
2	Girirejo	156		156
3	Pesedukuh	105		105
4	Sekarputih	44,3		44,3
5	Buduran	105,2		105,2
6	Ngumpul	174	25,2	199,2
7	Bagor Kulon	78	55,5	133,5
8	Petak	37	32,6	69,6
9	Paron	73	3	76
10	Karang Tengah	68,6		68,6
11	Selorejo	225,9		225,9
12	Gandu	149		149
13	Guyangan	27		27
14	Kedondong	34,6		34,6
15	Sugihwaras	55		55
16	Kutorejo	65		65
17	Kerep Kidul	69		69
18	Gemenggeng	54	7,6	61,6
19	Kendalrejo	77,8		77,8
20	Banaran Kulon	274,5		274,5
21	Banaran Wetan	172	5,8	177,8
	Kecamatan	2156,9	163,1	2320

Sumber : Pertanian Kecamatan Bagor

Tabel 5.1.2 Panjang Sarana Irigasi Pertanian Menurut Desa di Kecamatan Bagor (KM), 2017

Desa		Saluran Primer	Saluran Sekunder	Saluran Tersier
(1)		(2)	(3)	(4)
1	Balongrejo	0	0	1,75
2	Girirejo	0	1	1,8
3	Pesedukuh	0	0	1,25
4	Sekarputih	0	0	1,05
5	Buduran	0	0	11,575
6	Ngumpul	0	0,196	11,1
7	Bagor Kulon	0	0,4	4,75
8	Petak	0	0,1	1,278
9	Paron	0	0,4	3
10	Karang Tengah	0	1,6	2,2
11	Selorejo	0	5,55	30,5
12	Gandu	0	0	5,6
13	Guyangan	0	1	2,5
14	Kedondong	0	0	0
15	Sugihwaras	0	0	3,5
16	Kutorejo	0	0,6	1,6
17	Kerep Kidul	0	0	0,7
18	Gemenggeng	0	0	1,1
19	Kendalrejo	0	0,6	2,9
20	Banaran Kulon	0	0,8	7,5
21	Banaran Wetan	0	0	6,09
Kecamatan			12,25	101,74

Sumber : Pertanian Kecamatan Bagor

Tabel 5.1.3 Luas Panen Padi Sawah dan Padi Ladang Menurut Desa di Kecamatan Bagor, 2017

	Desa	Padi Sawah	Padi Ladang
	(1)	(2)	(3)
1	Balongrejo	395,6	0
2	Girirejo	387	0
3	Pesedukuh	249	0
4	Sekarputih	91,85	0
5	Buduran	247,5	0
6	Ngumpul	465	0
7	Bagor Kulon	202	0
8	Petak	125	0
9	Paron	114,62	0
10	Karang Tengah	101,6	0
11	Selorejo	386	0
12	Gandu	322	0
13	Guyangan	41	0
14	Kedondong	157	0
15	Sugihwaras	91	0
16	Kutorejo	100	0
17	Kerep Kidul	55	0
18	Gemenggeng	62	0
19	Kendalrejo	57	0
20	Banaran Kulon	245,94	0
21	Banaran Wetan	104	0
	Kecamatan	4000,11	0

Sumber : Pertanian Kecamatan Bagor

Tabel 5.1.4 Luas Panen Jagung, Kedelai, Kacang Tanah, Kacang Hijau, Ubi Kayu, Ubi Jalar Menurut Desa di Kecamatan Bagor, 2017

	Desa	Jagung	Kedelai	Kacang Tanah
	(1)	(2)	(3)	(4)
1	Balongrejo	0	25	0
2	Girirejo	52	35	0
3	Pesedukuh	29	25	0
4	Sekarputih	20	20	0
5	Buduran	0	0	0
6	Ngumpul	0	70	0
7	Bagor Kulon	0	102	0
8	Petak	0	40	0
9	Paron	0	80	0
10	Karang Tengah	0	45,6	0
11	Selorejo	0	245	0
12	Gandu	0	85	0
13	Guyangan	0	20	0
14	Kedondong	0	20	0
15	Sugihwaras	0	60	0
16	Kutorejo	0	65	0
17	Kerep Kidul	20	55	0
18	Gemenggeng	0	60	0
19	Kendalrejo	20	57	0
20	Banaran Kulon	0	264,5	0
21	Banaran Wetan	0	132	0
	Kecamatan	141	1506,1	0

Lanjutan Tabel 5.1.4

	Desa	Kacang Hijau	Ubi Kayu	Ubi Jalar
	(1)	(5)	(6)	(7)
1	Balongrejo	0	15	0
2	Girirejo	8	0	0
3	Pesedukuh	21	0	0
4	Sekarputih	12	0	0
5	Buduran	0	0	0
6	Ngumpul	0	53	0
7	Bagor Kulon	9	0	0
8	Petak	0	0	0
9	Paron	0	0	0
10	Karang Tengah	0	0	0
11	Selorejo	4	0	0
12	Gandu	6	0	0
13	Guyangan	0	0	0
14	Kedondong	0	0	0
15	Sugihwaras	0	0	0
16	Kutorejo	0	0	0
17	Kerep Kidul	0	0	0
18	Gemenggeng	0	0	0
19	Kendalrejo	0	0	0
20	Banaran Kulon	9	40	0
21	Banaran Wetan	0	0	0
	Kecamatan	69	108	0

Sumber : Pertanian Kec. Bagor

Tabel 5.1.5 Produksi Padi Sawah, Padi Ladang, Jagung Menurut Kelurahan/Desa di Kecamatan Bagor (Ton), 2017

	Desa	Padi Sawah	Padi Ladang	Jagung
	(1)	(2)	(3)	(4)
1	Balongrejo	2741,5	0	0
2	Girirejo	2685,8	0	422,8
3	Pesedukuh	1561,2	0	227,1
4	Sekarputih	566,7	0	152,6
5	Buduran	1596,4	0	0
6	Ngumpul	3199,2	0	0
7	Bagor Kulon	1357,4	0	0
8	Petak	842,5	0	0
9	Paron	786,3	0	0
10	Karang Tengah	598,4	0	0
11	Selorejo	2671,1	0	0
12	Gandu	2154,2	0	0
13	Guyangan	273,1	0	0
14	Kedondong	876,1	0	0
15	Sugihwaras	555,1	0	0
16	Kutorejo	619,1	0	0
17	Kerep Kidul	355,3	0	156,6
18	Gemenggeng	381,9	0	0
19	Kendalrejo	2773,1	0	156,6
20	Banaran Kulon	1716,7	0	0
21	Banaran Wetan	723,9	0	0
	Kecamatan	29035	0	1115,7

Sumber : Pertanian Kec. Bagor

Tabel 5.1.6 Produksi Kedelai, Kacang Tanah, Kacang Hijau, Ubi Kayu Menurut Kelurahan/Desa di Kecamatan Bagor (Ton), 2017

	Desa	Kedelai	Kacang Tanah	Kacang Hijau	Ubi Kayu
	(1)	(2)	(3)	(4)	(5)
1	Balongrejo	34,5	0	0	354
2	Girirejo	53	0	9,4	0
3	Pesedukuh	35,4	0	21,4	0
4	Sekarputih	28,4	0	13,9	0
5	Buduran	0	0	0	0
6	Ngumpul	95,7	0	110,7	1259,6
7	Bagor Kulon	163,9	0	10,9	0
8	Petak	64,4	0	0	0
9	Paron	64,4	0	0	0
10	Karang Tengah	82,5	0	0	0
11	Selorejo	404,5	0	4,9	0
12	Gandu	132,5	0	6,7	0
13	Guyangan	29,3	0	0	0
14	Kedondong	28,5	0	0	0
15	Sugihwaras	80,4	0	0	0
16	Kutorejo	105,7	0	0	0
17	Kerep Kidul	93,9	0	0	0
18	Gemenggeng	84,5	0	0	0
19	Kendalrejo	103,2	0	0	0
20	Banaran Kulon	468,1	0	11,1	933,7
21	Banaran Wetan	238,9	0	0	0
	Kecamatan	2391,7	0	189	2547,3

Lanjutan Tabel 5.1.6

	Desa	Ubi Jalar	Bawang Merah	Cabe Rawit	Kelompok Tani
	(1)	(5)	(6)	(7)	(8)
1	Balongrejo	0	210,7	0	3
2	Girirejo	0	17,6	22,74	4
3	Pesedukuh	0	31,3	0	4
4	Sekarputih	0	0	0	2
5	Buduran	0	656,3	0	2
6	Ngumpul	0	847,5	0	7
7	Bagor Kulon	0	1597,2	0	4
8	Petak	0	1139,7	6,68	2
9	Paron	0	723,7	3,85	2
10	Karang Tengah	0	643,7	0	2
11	Selorejo	0	2463	0	5
12	Gandu	0	782,7	0	3
13	Guyangan	0	201,3	0	2
14	Kedondong	0	0	0	2
15	Sugihwaras	0	1018,6	0	3
16	Kutorejo	0	1404	0	2
17	Kerep Kidul	0	1573	0	2
18	Gemenggeng	0	1478	0	3
19	Kendalrejo	0	2228	7,32	2
20	Banaran Kulon	0	8744,1	0	5
21	Banaran Wetan	0	6144,3	0	5
	Kecamatan	0	31905	40,59	66

Sumber : Pertanian Kec. Bagor

5.2 HORTIKULTURA

Tabel 5.2.1 Luas Panen Tanaman Sayuran Menurut Kel/Desa dan Jenis Sayuran di Kecamatan Bagor, 2017

	Desa	Bawang Merah	Cabai	Kangkung	Bayam	Kacang Panjang	Lainnya
	(1)	(2)	(3)	(4)	(5)	(6)	(7)
1	Balongrejo	24					
2	Girirejo	4	6				
3	Pesedukuh	8					
4	Sekarputih						
5	Buduran	74,98					
6	Ngumpul	82					
7	Bagor Kulon	128,72					
8	Petak	104	2				
9	Paron	72	1				
10	Karang Tengah	43					
11	Selorejo	171					
12	Gandu	60					
13	Guyangan	16					
14	Kedondong						
15	Sugihwaras	80					
16	Kutorejo	100					
17	Kerep Kidul	135					
18	Gemenggeng	120					
19	Kendalrejo	155	2				
20	Banaran Kulon	608,5					
21	Banaran Wetan	422					
	Kecamatan	2408,2	11				

Sumber : Pertanian Kec. Bagor

Tabel 5.2.2 Produksi Tanaman Sayuran Menurut Kel/Desa dan Jenis Sayuran di Kecamatan Bagor (Ton), 2017

	Desa	Bawang Merah	Cabai	Kan gku ng	Bay am	Kacang Panjan g	Lai nny a
	(1)	(2)	(3)	(4)	(5)	(6)	(7)
1	Balongrejo	210,7					
2	Girirejo	35,6	22,74				
3	Pesedukuh	62,3					
4	Sekarputih						
5	Buduran	656,3					
6	Ngumpul	847,5					
7	Bagor Kulon	1597,2					
8	Petak	1139,7	6,68				
9	Paron	723,7	3,85				
10	Karang Tengah	643,7					
11	Selorejo	2463					
12	Gandu	782,7					
13	Guyangan	201,3					
14	Kedondong						
15	Sugihwaras	1018,6					
16	Kutorejo	1404					
17	Kerep Kidul	1573					
18	Gemenggeng	1478					
19	Kendalrejo	2228	7,32				
20	Banaran Kulon	8744,1					
21	Banaran Wetan	6144,3					
	Kecamatan	31953,7	40,59				

Sumber : Pertanian Kec. Bagor

Tabel 5.2.3 Produksi Buah-buahan Menurut Desa dan Jenis Buah di Kecamatan Bagor, 2017

	Desa	Mangga	Durian	Pisang	Pepaya	Rambutan	Lain nya
	(1)	(2)	(3)	(4)	(5)	(6)	(7)
1	Balongrejo						
2	Girirejo						
3	Pesedukuh						
4	Sekarputih						
5	Buduran						
6	Ngumpul						
7	Bagor Kulon						
8	Petak						
9	Paron						
10	Karang Tengah						
11	Selorejo						
12	Gandu						
13	Guyangan						
14	Kedondong						
15	Sugihwaras						
16	Kutorejo						
17	Kerep Kidul						
18	Gemenggeng						
19	Kendalrejo						
20	Banaran Kulon						
21	Banaran Wetan						
	Kecamatan	0	0	0	0	0	0

Sumber : Pertanian Kecamatan Bagor

5.3 PERKEBUNAN

Tabel 5.3.1 Luas Tanaman Perkebunan Menurut Kel/Desa dan Jenis Tanaman di Kecamatan Bagor (hektar), 2017

	Desa	Tebu	Kelapa	Wijen	Kopi	Cengkeh	Kakao	Lainnya
	(1)	(2)	(3)	(4)	(5)	(6)	(7)	(8)
1	Balongrejo							
2	Girirejo							
3	Pesedukuh							
4	Sekarputih							
5	Buduran							
6	Ngumpul							
7	Bagor Kulon							
8	Petak							
9	Paron							
10	Karang Tengah							
11	Selorejo							
12	Gandu							
13	Guyangan							
14	Kedondong							
15	Sugihwaras							
16	Kutorejo							
17	Kerep Kidul							
18	Gemenggeng							
19	Kendalrejo							
20	Banaran Kulon							
21	Banaran Wetan							
	Kecamatan	0	0	0	0	0	0	0

Sumber : Pertanian Kec. Bagor

Tabel 5.3.2 Produksi Tanaman Perkebunan Menurut Desa dan Jenis Tanaman di Kecamatan Bagor (ton), 2017

	Desa	Tebu	Kelapa	Wijen	Kopi	Cengkeh	Kakao	Lainnya
	(1)	(2)	(3)	(4)	(5)	(6)	(7)	(8)
1	Balongrejo							
2	Girirejo							
3	Pesedukuh							
4	Sekarputih							
5	Buduran							
6	Ngumpul							
7	Bagor Kulon							
8	Petak							
9	Paron							
10	Karang Tengah							
11	Selorejo							
12	Gandu							
13	Guyangan							
14	Kedondong							
15	Sugihwaras							
16	Kutorejo							
17	Kerep Kidul							
18	Gemenggeng							
19	Kendalrejo							
20	Banaran Kulon							
21	Banaran Wetan							
	Kecamatan	0	0	0	0	0	0	0

Sumber : Pertanian Kec. Bagor

5.4 PETERNAKAN

Tabel 5.4.1 Populasi Ternak Menurut Desa dan Jenis Ternak di Kecamatan Bagor, 2017

	Desa	Sapi Perah	Sapi Potong	Kerbau	Kambing	Domba
	(1)	(2)	(3)	(4)	(6)	(7)
1	Balongrejo		725		290	865
2	Girirejo		325		165	175
3	Pesedukuh		225		180	200
4	Sekarputih		125		150	125
5	Buduran		150		75	125
6	Ngumpul		600		200	405
7	Bagor Kulon		500		285	380
8	Petak		70		75	100
9	Paron		225		100	120
10	Karang Tengah		50		45	59
11	Selorejo		375		150	156
12	Gandu		250		150	170
13	Guyangan		35		50	30
14	Kedondong		35		50	35
15	Sugihwaras		315		265	180
16	Kutorejo		140		100	90
17	Kerep Kidul		60		100	95
18	Gemenggeng		125		125	145
19	Kendalrejo		194		125	135
20	Banaran Kulon		525		600	350
21	Banaran Wetan		325		275	200
	Kecamatan		5374		3555	4140

Sumber : Peternakan Kec. Bagor

Tabel 5.4.2 Populasi Unggas Menurut Desa dan Jenis Unggas di Kecamatan Bagor, 2017

	Desa	Ayam Kampung	Ayam Petelur	Ayam Pedaging	Itik/Itik Manila
	(1)	(2)	(3)	(4)	(5)
1	Balongrejo	525	2000	20500	265
2	Girirejo	3900		38000	250
3	Pesedukuh	4400			250
4	Sekarputih	3500			225
5	Buduran	4000			200
6	Ngumpul	4000			550
7	Bagor Kulon	5750			800
8	Petak	2750			50
9	Paron	3450			125
10	Karang Tengah	2500			125
11	Selorejo	5500			275
12	Gandu	3900			200
13	Guyangan	1000			50
14	Kedondong	2500			50
15	Sugihwaras	4450			125
16	Kutorejo	3000			135
17	Kerep Kidul	2500			125
18	Gemenggeng	2250			150
19	Kendalrejo	3000			175
20	Banaran Kulon	5600			325
21	Banaran Wetan	5450			350
	Kecamatan	73925	2000	58500	4800

Sumber : Peternakan Kec. Bagor

Tabel 5.4.3 Jumlah Ternak Babi, Kambing PE, Burung Puyuh Dan Kelinci di Kecamatan Bagor, 2017

Desa	Babi	Kambing PE	Burung Puyuh	Kelinci
(1)	(2)	(3)	(4)	(6)
1 Balongrejo				
2 Girirejo				
3 Pesedukuh	920			
4 Sekarputih				
5 Buduran				
6 Ngumpul				
7 Bagor Kulon				
8 Petak				
9 Paron				
10 Karang Tengah				
11 Selorejo				
12 Gandu				
13 Guyangan				
14 Kedondong				
15 Sugihwaras				
16 Kutorejo				
17 Kerep Kidul				
18 Gemenggeng				
19 Kendalrejo				
20 Banaran Kulon				
21 Banaran Wetan				
Kecamatan	920			

Sumber : Peternakan Kec. Bagor

BAB 6

INDUSTRI

<https://nggijkkab.bps.go.id>

6.1. INDUSTRI

Desa		Industri					Lain nya
		Kulit	kayu	Anyaman	Gerabah	Makana dan Minuma n	
(1)	(2)	(3)	(4)	(5)	(6)	(7)	
1	Balongrejo		10	4		3	6
2	Girirejo		6		4	2	4
3	Pesedukuh		5	1	74		
4	Sekarputih		1			18	
5	Buduran						1
6	Ngumpul		5			3	
7	Bagor Kulon		4	2		8	
8	Petak		2			12	
9	Paron		1			2	
10	Karang Tengah		2			4	
11	Selorejo		5			2	
12	Gandu	1	4				
13	Guyangan		1				
14	Kedondong						1
15	Sugihwaras		1			26	10
16	Kutorejo		1				
17	Kerep Kidul		1		41		
18	Gemenggeng		1	118	18		
19	Kendalrejo						5
20	Banaran Kulon		11			4	
21	Banaran Wetan		7			4	
Kecamatan		1	68	125	137	88	27

Sumber : Podes 2018

Tabel 6.1.2 Jumlah Tenaga Kerja Industri Menurut Desa di Kecamatan Bagor, 2017

Desa	Industri					
	Kulit	kayu	Anyaman	Gerabah	Makana dan Minuman	Lainnya
(1)	(2)	(3)	(4)	(5)	(6)	(7)
1 Balongrejo		42	8		6	12
2 Girirejo		30		8	4	8
3 Pesedukuh		20	2	148		
4 Sekarputih		4			36	
5 Buduran						2
6 Ngumpul		20			6	
7 Bagor Kulon		20	4		16	
8 Petak		8			24	
9 Paron		5			4	
10 Karang Tengah		8			8	
11 Selorejo		10			4	
12 Gandu	3	8				
13 Guyangan		4				
14 Kedondong						2
15 Sugihwaras		4			52	20
16 Kutorejo		4				
17 Kerep Kidul		4		82		
18 Gemenggeng		4	236	36		
19 Kendalrejo						10
20 Banaran Kulon		55			8	
21 Banaran Wetan		35			8	
Kecamatan	3	285	250	274	176	54

Sumber : Podes 2018

BAB 7

PERDAGANGAN

<https://nppukkab.bps.go.id>

Tabel 7.1.1 Jumlah Perusahaan Menurut Bentuk Badan Hukum dan Kelurahan/Desa di Kecamatan Bagor, 2017

	Desa	Perseroan Terbatas	CV/Firma	Koperasi	Perorangan	Lainnya
	(1)	(2)	(3)	(4)	(5)	(6)
1	Balongrejo		2	2	10	
2	Girirejo		3	1	6	
3	Pesedukuh		1	1	5	
4	Sekarputih		4	1	1	
5	Buduran		1	1		
6	Ngumpul			1	5	
7	Bagor Kulon	1		1	8	
8	Petak			3	12	
9	Paron		2	1	1	
10	Karang Tengah		2	3	2	
11	Selorejo		2	2	5	
12	Gandu			1	4	
13	Guyangan	3	1	4	1	
14	Kedondong	4	3	2	1	
15	Sugihwaras		2	1	1	
16	Kutorejo	1	2	1	1	
17	Kerep Kidul	1	3	1	1	
18	Gemenggeng	3	1	1	1	
19	Kendalrejo			1		
20	Banaran Kulon		2	2	11	
21	Banaran Wetan		2	1	4	
Kecamatan		13	33	32	80	

Sumber : Desa/Kelurahan

Tabel 7.1.2 Jumlah Pedagang Menurut Kelurahan/Desa di Kecamatan Bagor, 2017

	Desa	Pedagang Besar	Pedagang Menengah	Pedagang Kecil
	(1)	(2)	(3)	(4)
1	Balongrejo		2	41
2	Girirejo	1		61
3	Pesedukuh		1	30
4	Sekarputih	1	1	47
5	Buduran	1	1	44
6	Ngumpul	1	1	75
7	Bagor Kulon	1	1	54
8	Petak	3	2	73
9	Paron			25
10	Karang Tengah		1	33
11	Selorejo	2		78
12	Gandu	2		40
13	Guyangan	4	3	74
14	Kedondong	2	1	68
15	Sugihwaras	1	1	49
16	Kutorejo	3	2	43
17	Kerep Kidul	1	1	57
18	Gemenggeng	2		34
19	Kendalrejo			33
20	Banaran Kulon	2	2	80
21	Banaran Wetan	2	1	67
	Kecamatan	29	21	1106

Sumber : Desa/Kelurahan

Tabel 7.1.3 Jumlah Sarana Perdagangan Menurut Jenis dan Kelurahan/Desa di Kecamatan Bagor, 2017

	Desa	Pasar	Toko	Kios	Warung
	(1)	(2)	(3)	(4)	(5)
1	Balongrejo		20	1	12
2	Girirejo	1	15	1	16
3	Pesedukuh		9	1	8
4	Sekarputih		23	1	18
5	Buduran		14	1	6
6	Ngumpul		24	1	27
7	Bagor Kulon		26	23	34
8	Petak	1	40	38	48
9	Paron		12	8	13
10	Karang Tengah		14	6	16
11	Selorejo		41	1	36
12	Gandu		23	1	17
13	Guyangan		51	82	52
14	Kedondong	1	47	46	38
15	Sugihwaras		31	1	20
16	Kutorejo		18	32	28
17	Kerep Kidul	1	28	46	31
18	Gemenggeng	1	15	21	21
19	Kendalrejo		26	1	7
20	Banaran Kulon		26	2	26
21	Banaran Wetan		33	2	23
	Kecamatan	5	536	316	497

Sumber : Desa/Kelurahan

Tabel 7.1.4 Jumlah Koperasi Menurut Jenis Koperasi dan Desa di Kecamatan Bagor, 2017

	Desa	KUD	KPR	KOPKAR	Lainnya Other	Jumlah Total
	(1)	(2)	(3)	(4)	(5)	(6)
1	Balongrejo		1			
2	Girirejo					
3	Pesedukuh					
4	Sekarputih					
5	Buduran					
6	Ngumpul					
7	Bagor Kulon		1			
8	Petak		2			
9	Paron					
10	Karang Tengah	1				
11	Selorejo		2			
12	Gandu					
13	Guyangan		4			
14	Kedondong		1			
15	Sugihwaras					
16	Kutorejo					
17	Kerep Kidul					
18	Gemenggeng					
19	Kendalrejo					
20	Banaran Kulon		1			
21	Banaran Wetan					
	Kecamatan	1	12			

BAB 8

HOTEL

DAN

PARIWISATA

<https://nggijkkab.bps.go.id>

8.1 HOTEL DAN AKOMODASI

Tabel 8.1.1 Jumlah Akomodasi Hotel Menurut Desa di Kecamatan Bagor, 2016 dan 2017

	Desa	Hotel		Kamar		Tempat Tidur	
		2016	2017	2016	2017	2016	2017
	(1)	(2)	(3)	(4)	(5)	(6)	(7)
1	Balongrejo						
2	Girirejo						
3	Pesedukuh						
4	Sekarputih						
5	Buduran						
6	Ngumpul						
7	Bagor Kulon						
8	Petak						
9	Paron						
10	Karang Tengah						
11	Selorejo						
12	Gandu						
13	Guyangan						
14	Kedondong	1	1	46	46	46	46
15	Sugihwaras						
16	Kutorejo						
17	Kerep Kidul						
18	Gemenggeng						
19	Kendalrejo						
20	Banaran Kulon						
21	Banaran Wetan						
	Kecamatan	1	1	46	46	46	46

Sumber : Hotel Istana

Tabel 8.1.2 Jumlah Restoran/Rumah Makan Menurut Desa di Kecamatan Bagor, 2016 dan 2017

Desa	2016	2017
(1)	(2)	(3)
1 Balongrejo		
2 Girirejo		
3 Pesedukuh		
4 Sekarputih		
5 Buduran		
6 Ngumpul		
7 Bagor Kulon		
8 Petak	1	1
9 Paron		
10 Karang Tengah		
11 Selorejo	1	0
12 Gandu		
13 Guyangan		
14 Kedondong	2	1
15 Sugihwaras		
16 Kutorejo		
17 Kerep Kidul		
18 Gemenggeng		
19 Kendalrejo		
20 Banaran Kulon		
21 Banaran Wetan		
Kecamatan	4	2

Sumber : Desa/Kelurahan

8.2 PARIWISATA

Tabel 8.2 Jumlah Tempat Wisata Menurut Desa di Kecamatan Bagor, 2017

	Desa	Gua	Makam	Candi	Wisata Telaga
	(1)	(2)	(3)	(4)	(5)
1	Balongrejo				
2	Girirejo				
3	Pesedukuh				
4	Sekarputih				
5	Buduran				
6	Ngumpul				1
7	Bagor Kulon				
8	Petak				
9	Paron				
10	Karang Tengah				
11	Selorejo				
12	Gandu				
13	Guyangan				
14	Kedondong				
15	Sugihwaras				
16	Kutorejo				
17	Kerep Kidul				
18	Gemenggeng				
19	Kendalrejo				
20	Banaran Kulon				
21	Banaran Wetan				
	Kecamatan				1

Lanjutan Tabel 8.2

Desa	Taman/Hutan Wisata	Air Terjun	Gunung	Kolam Renang
(1)	(6)	(7)	(8)	(9)
1 Balongrejo				
2 Girirejo				
3 Pesedukuh				
4 Sekarputih				
5 Buduran				
6 Ngumpul				
7 Bagor Kulon	1			
8 Petak				
9 Paron				
10 Karang Tengah				
11 Selorejo				
12 Gandu				
13 Guyangan				
14 Kedondong				
15 Sugihwaras				
16 Kutorejo				
17 Kerep Kidul				
18 Gemenggeng				
19 Kendalrejo				
20 Banaran Kulon				
21 Banaran Wetan				
Kecamatan	1			

Sumber : Desa/Kelurahan

BAB 9

TRANSPORTASI DAN KOMUNIKASI

<https://ncc.pkkab.go.id>

9.1 TRANSPORTASI

Tabel 9.1.1 Panjang Jalan Menurut Desa dan Pemerintahan yang Berwenang Mengelolanya di Kecamatan Bagor (km), 2017

	Desa	Pemerintahan yang Berwenang Mengelola			
		Negara	Provinsi	Kecamatan	Jumlah
		(1)	(2)	(3)	(4)
1	Balongrejo			6,028	6,028
2	Girirejo			6,252	6,252
3	Pesedukuh			2,51	2,51
4	Sekarputih			4,22	4,22
5	Buduran			2,467	2,467
6	Ngumpul			8,864	8,864
7	Bagor Kulon			3,376	3,376
8	Petak			2,3	2,3
9	Paron			1,759	1,759
10	Karang Tengah			2,505	2,505
11	Selorejo			5,755	5,755
12	Gandu			4,134	4,134
13	Guyangan			4,088	4,088
14	Kedondong			3,38	3,38
15	Sugihwaras			3,6	3,6
16	Kutorejo			2,3	2,3
17	Kerep Kidul			5,56	5,56
18	Gemenggeng			3,3	3,3
19	Kendalrejo			3,504	3,504
20	Banaran Kulon			11,78	11,78
21	Banaran Wetan			3,477	3,477
Kecamatan				91,159	91,159

Sumber : PU Bina Marga Kecamatan Bagor

Tabel 9.1.2 Panjang Jalan Menurut Kecamatan dan Jenis Permukaan Jalan di Kecamatan Bagor (km), 2017

	Desa	Jenis Permukaan Jalan			Jumlah
		Aspal	Tidak		
			Diaspa I	Lainnya	
(1)	(2)	(3)	(4)	(5)	
1	Balongrejo	6,028			6,028
2	Girirejo	6,252			6,252
3	Pesedukuh	2,51			2,51
4	Sekarputih	4,22			4,22
5	Buduran	2,467			2,467
6	Ngumpul	8,864			8,864
7	Bagor Kulon	3,376			3,376
8	Petak	2,3			2,3
9	Paron	1,759			1,759
10	Karang Tengah	2,505			2,505
11	Selorejo	5,755			5,755
12	Gandu	4,134			4,134
13	Guyangan	4,088			4,088
14	Kedondong	3,38			3,38
15	Sugihwaras	3,6			3,6
16	Kutorejo	2,3			2,3
17	Kerep Kidul	5,56			5,56
18	Gemenggeng	3,3			3,3
19	Kendalrejo	3,504			3,504
20	Banaran Kulon	11,78			11,78
21	Banaran Wetan	3,477			3,477
Kecamatan		91,159			91,159

Lanjutan Tabel 9.1.2

	Desa	Kondisi Jalan			
		Baik	Sedang	Rusak	Rusak Berat
	(1)	(2)	(3)	(4)	(5)
1	Balongrejo	6,028			
2	Girirejo	6,252			
3	Pesedukuh	2,51			
4	Sekarputih	4,22			
5	Buduran	2,467			
6	Ngumpul	8,864			
7	Bagor Kulon	3,376			
8	Petak	2,3			
9	Paron	1,759			
10	Karang Tengah	2,505			
11	Selorejo	5,755			
12	Gandu	4,134			
13	Guyangan	4,088			
14	Kedondong	3,38			
15	Sugihwaras	3,6			
16	Kutorejo	2,3			
17	Kerep Kidul	5,56			
18	Gemenggeng	3,3			
19	Kendalrejo	3,504			
20	Banaran Kulon	11,78			
21	Banaran Wetan	3,477			
	Kecamatan	91,159			

Sumber : PU bina Marga Kec. Bagor

Tabel 9.1.3 Jumlah Kendaraan Bermotor Menurut Desa dan Jenis Kendaraan di Kecamatan Bagor, 2017

	Desa	Jenis Kendaraan			
		Mobil Penumpang	Bus	Truk	Sepeda Motor
	(1)	(2)	(3)	(4)	(5)
1	Balongrejo	12		1	413
2	Girirejo	18		2	364
3	Pesedukuh	8		0	221
4	Sekarputih	21		1	234
5	Buduran	14		1	223
6	Ngumpul	28		2	441
7	Bagor Kulon	24		3	396
8	Petak	22		1	308
9	Paron	16		1	216
10	Karang Tengah	24	2	1	281
11	Selorejo	42		6	552
12	Gandu	16		2	336
13	Guyangan	40		4	348
14	Kedondong	36		3	346
15	Sugihwaras	32		2	414
16	Kutorejo	26		5	228
17	Kerep Kidul	34		2	313
18	Gemenggeng	23		2	293
19	Kendalrejo	14		0	244
20	Banaran Kulon	44		5	687
21	Banaran Wetan	33		2	551
	Kecamatan	527	2	46	7409

Sumber : Kecamatan Bagor

9.2 KOMUNIKASI

Tabel 9.2.1 Jumlah Sarana Komunikasi Menurut Desa di Kecamatan Bagor, 2017

Desa	Kantor Pos	Warung Internet	Stasiun Radio
(1)	(2)	(3)	(4)
1 Balongrejo			
2 Girirejo			
3 Pesedukuh			
4 Sekarputih			
5 Buduran			
6 Ngumpul			
7 Bagor Kulon			
8 Petak		1	1
9 Paron		1	
10 Karang Tengah	1	1	
11 Selorejo		1	1
12 Gandu			
13 Guyangan		2	
14 Kedondong		1	
15 Sugihwaras			
16 Kutorejo			
17 Kerep Kidul			
18 Gemenggeng			
19 Kendalrejo			
20 Banaran Kulon			
21 Banaran Wetan			
Kecamatan	1	7	2

Sumber : Desa/Kelurahan

BAB 10

KEUANGAN

<https://indonesia.jkkab.bps.go.id>

10.1 KEUANGAN

Tabel 10.1.1 Realisasi Pendapatan Pemerintah Daerah Menurut Desa di Kecamatan Bagor (Juta), 2017

	Desa	PAD	ADD	DD
	(1)	(2)	(3)	(4)
1	Balongrejo	262	543	822
2	Girirejo	126	461	805
3	Pesedukuh	288	355	628
4	Sekarputih	175	395	775
5	Buduran	246	399	804
6	Ngumpul	246	534	836
7	Bagor Kulon	407	453	804
8	Petak	186	378	756
9	Paron	165	400	777
10	Karang Tengah	224	392	763
11	Selorejo	368	527	806
12	Gandu	406	437	804
13	Guyangan			
14	Kedondong			
15	Sugihwaras	208	433	795
16	Kutorejo	422	392	760
17	Kerep Kidul	437	403	773
18	Gemenggeng	387	433	770
19	Kendalrejo	604	388	770
20	Banaran Kulon	953	577	848
21	Banaran Wetan	685	467	824
	Jumlah/Total	6795	8367	14920

Sumber : Podes 2018

Tabel 10.1.2 Penetapan dan Realisasi Penerimaan PBB Menurut Desa di kecamatan Bagor, 2017

	Desa	Penetapan (Rp)	Realisasi (Rp)	Prosentase
	(1)	(2)	(3)	(4)
1	Balongrejo	100.560.385	100560385	100
2	Girirejo	109.740.384	109740384	100
3	Pesedukuh	64.582.266	64582266	100
4	Sekarputih	54.461.641	54461641	100
5	Buduran	49.568.472	49568472	100
6	Ngumpul	102.536.028	102536028	100
7	Bagor Kulon	111.146.080	111146080	100
8	Petak	58.236.139	58236139	100
9	Paron	66.736.225	66736225	100
10	Karang Tengah	67.603.421	67603421	100
11	Selorejo	145.851.594	145851594	100
12	Gandu	83.794.741	83794741	100
13	Guyangan	83.003.023	83003023	100
14	Kedondong	99.272.583	99272583	100
15	Sugihwaras	79.634.024	79634024	100
16	Kutorejo	59.080.696	59080696	100
17	Kerep Kidul	126.294.887	126294887	100
18	Gemenggeng	58.671.484	58671484	100
19	Kendalrejo	55.154.478	55154478	100
20	Banaran Kulon	162.191.005	162191005	100
21	Banaran Wetan	136.375.130	136375130	100
	Jumlah/Total	1.874.494.686	1874494686	100

Sumber : Kecamatan Bagor

Tabel 10.1.3 Realisasi Penerimaan PBB Menurut Desa di Kecamatan Bagor, 2017-2018

	Desa	Baku PBB		Kenaikan
		2017	2018	
	(1)	(2)	(3)	(4)
1	Balongrejo	100560385	100441392	-0,12
2	Girirejo	109740384	109275219	-0,43
3	Pesedukuh	64582266	64039392	-0,85
4	Sekarputih	54461641	54133618	-0,61
5	Buduran	49568472	49628432	0,12
6	Ngumpul	102536028	102224785	-0,30
7	Bagor Kulon	111146080	110617266	-0,48
8	Petak	58236139	58518857	0,48
9	Paron	66736225	65746263	-1,51
10	Karang Tengah	67603421	67373262	-0,34
11	Selorejo	145851594	145930507	0,05
12	Gandu	83794741	85086639	1,52
13	Guyangan	83003023	82939833	-0,08
14	Kedondong	99272583	97268988	-2,06
15	Sugihwaras	79634024	83307757	4,41
16	Kutorejo	59080696	58774926	-0,52
17	Kerep Kidul	126294887	126394274	0,08
18	Gemenggeng	58671484	58721624	0,09
19	Kendalrejo	55154478	54680339	-0,87
20	Banaran Kulon	162191005	162375711	0,11
21	Banaran Wetan	136375130	132083006	-3,25
	Jumlah/Total	1874494686	1869562090	-0,26

Sumber : Kecamatan Bagor

BAB 11

PERBANDINGAN WILAYAH

<https://indonesia.jkkab.bps.go.id>

Tabel 11.1 Luas Wilayah Menurut Kecamatan di Kabupaten Nganjuk, 2017

	Kecamatan	Luas (Km2)	Persentase
	(1)	(2)	(3)
1	Sawahan	115,89	9,45
2	Ngetos	60,21	4,91
3	Berbek	48,30	3,94
4	Loceret	68,69	5,60
5	Pace	48,46	3,95
6	Tanjunganom	70,84	5,78
7	Prambon	41,16	3,36
8	Ngronggot	52,99	4,32
9	Kertosono	22,68	1,85
10	Patianrowo	35,59	2,90
11	Baron	36,80	3,00
12	Gondang	95,94	7,82
13	Sukomoro	35,39	2,89
14	Nganjuk	22,59	1,84
15	Bagor	51,15	4,17
16	Wilangan	50,64	4,13
17	Rejoso	151,66	12,37
18	Ngluyu	86,15	7,03
19	Lengkong	87,17	7,11
20	Jatikalen	42,03	3,43
	Nganjuk	1 226,33	100,00

Sumber : Proyeksi Penduduk BPS Kab. Nganjuk

Tabel 11.2 Jumlah Penduduk Menurut Kecamatan di Kabupaten Nganjuk (ribu), 2014–2017

Kecamatan	2014	2015	2016	2017
(1)	(2)	(3)	(4)	(5)
1 Sawahan	36 726	36 862	36 984	37 121
2 Ngetos	34 610	34 695	34 768	34 854
3 Berbek	54 590	54 742	54 875	55 029
4 Loceret	69 912	70 083	70 230	70 402
5 Pace	59 454	59 504	59 535	59 586
6 Tanjunganom	111 540	112 140	112 709	112 699
7 Prambon	70 147	70 473	70 777	71 106
8 Ngronggot	77 282	77 744	78 184	78 653
9 Kertosono	53 029	53 124	53 202	53 298
10 Patianrowo	41 662	41 807	41 939	42 086
11 Baron	48 993	49 169	49 327	49 505
12 Gondang	50 678	50 784	50 873	50 978
13 Sukomoro	43 000	43 312	43 610	43 927
14 Nganjuk	67 615	67 962	68 288	68 639
15 Bagor	58 047	58 303	58 542	58 802
16 Wilangan	27 278	27 339	27 391	27 452
17 Rejoso	67 711	68 020	68 307	68 620
18 Ngluyu	13 806	13 820	13 829	13 844
19 Lengkong	31 800	31 911	32 011	32 123
20 Jaticalen	19 843	19 922	19 994	20 075
Nganjuk	1 037 723	1 041 716	1 045 375	1 048 799

Sumber : Proyeksi Penduduk BPS Kab. Nganjuk

DATA

MENCERDASKAN BANGSA

<http://bps.go.id>



**BADAN PUSAT STATISTIK
KABUPATEN NGANJUK**

Jl. Dermojoyo 34A , Kabupaten Nganjuk, Telp/Fax : (0358) 321583
Homepage : <http://nganjukkab.bps.go.id>, E-mail : bps3518@bps.go.id

