



# KECAMATAN GEDUNG TATAAN DALAM ANGKA TAHUN 2011



KABUPATEN PESAWARAN



**KECAMATAN GEDONG TATAAN  
DALAM ANGKA  
TAHUN 2011**

<http://pesawarankab.bps.go.id>

# **KECAMATAN GEDONG TATAAN DALAM ANGKA TAHUN 2011**

---

ISBN :978-602-9496-04-8  
Katalog BPS : 1102001.1809050  
Nomor Publikasi : 18095.1108  
Ukuran Buku : 15 cm x 21 cm  
Jumlah Halaman : xii + 41 halaman

Naskah :  
BADAN PUSAT STATISTIK KABUPATEN PESAWARAN

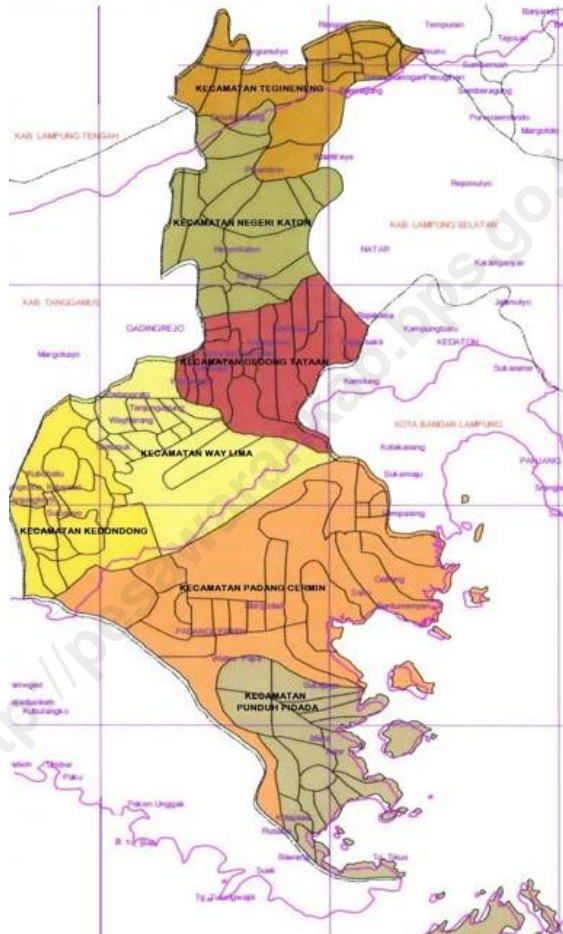
Penyunting :  
BADAN PUSAT STATISTIK KABUPATEN PESAWARAN

Gambar Sampul :  
BADAN PUSAT STATISTIK KABUPATEN PESAWARAN

Diterbitkan Oleh:  
BADAN PUSAT STATISTIK KABUPATEN PESAWARAN

Boleh dikutip dengan menyebutkan sumbernya

## PETA ADMINISTRASI KABUPATEN PESAWARAN



LAMBANG DAERAH  
KABUPATEN PESAWARAN

---



**ARTI LAMBANG DAERAH  
KABUPATEN PESAWARAN**

**1. PESAWARAN:**

Diambil dari nama sebuah gunung yang tegak megah di bagian tengah dan barat Kabupaten Pesawaran. Kaki Gunung Pesawaran adalah Gunung Nebak atau Pematang Nebak, Pematang Tanggang dan Pematang Sukma Hilang. Di bawah gunung dan bukit inilah terhampar 7 kecamatan yang tergabung di Kabupaten Pesawaran.

**2. PAYUNG :**

Payung menurut arti secara harfiah sarana untuk berlindung dari terik matahari dan hujan sedangkan pengertian payung dalam konteks sarana adat istiadat (Payung Balak) adalah sebagai lambang yang identik dengan seorang Raja/Pemimpin rakyat yang harus dapat mengayomi atau melindungi rakyatnya. Payung lima ruas yang dimaksud dalam lambang ini adalah : seorang Pemimpin harus dapat mengayomi atau melindungi rakyatnya dengan senantiasa berdasarkan lima perinsip nilai dalam masyarakat adat Lampung (Piil-Pesengiri, Sakai Sambayan, Nemui-Nyimah, Nengah-Nyampur dan Bejuluk-Buadok).

**3. SIGER:**

Siger (Siger Pepadun dan Siger Sai batin) berwarna kuning emas yang merupakan Lambang mahkota keagungan adat dan budaya masyarakat Lampung Pepadun dan Sai Batin yang menggambarkan satu kesatuan yang tidak dapat terpisahkan.

**4. PERISAI:**

Memiliki arti yang mendasar memiliki falsafah pertahanan dan naungan berdasarkan Pancasila.

**5. AKSARA LAMPUNG:**

Tulisan "PESAWARAN" menggunakan aksara Lampung merupakan bentuk kecintaan kita masyarakat Pesawaran untuk tetap menjaga, mempelajari, menggunakan, dan melestarikan Aksara Lampung.

**6. GUNUNG PESAWARAN:**

Melambangkan kesuburan pegunungan daerah Pesawaran, dengan tiga puncak Gunung Betung, Gunung Pesawaran dan Gunung Ratai. Gunung Pesawaran berada di tengah dilihat dari arah Kabupaten Pesawaran.

**7. PERAHU ATAU JUNG:**

Melambangkan Pemerintahan yang kuat menuju suatu tata pemerintahan yang baik di masa mendatang dan menggambarkan semangat masyarakat Kabupaten Pesawaran untuk terus maju.

**8. MOTO ANDAN JEJAMA:**

Andan Jejama berasal dari kata “Andan” yang artinya memelihara atau menjaga dengan baik sedangkan “Jejama” artinya bersama-sama, jadi Andan Jejama memiliki arti memelihara atau menjaga dengan baik secara bersama-sama.

**9. GARIS AIR LAUT:**

Garis Air Laut terdiri dari tiga garis air laut biru melambangkan wilayah laut Kabupaten yang luas, kaya dan alami sebagai sumber kesejahteraan masyarakat daerah pantai, dengan kekayaan laut yang dimiliki Kabupaten Pesawaran.

**10. WARNA MERAH:**

Merupakan manifestasi keberanian, kebulatan tekad atas semua keinginan dan keteguhan hati seluruh masyarakat untuk berjuang sungguh-sungguh mewujudkan Kabupaten Pesawaran dan mengisinya dengan karya nyata di dalam menggapai semua harapan menuju masyarakat yang adil, makmur dan sejahtera.

**11. WARNA HIJAU:**

Sebagai lambang kehidupan, kesuburan tanah dan pepohonan yang Allah SWT berikan kepada masyarakat Pesawaran untuk dijaga dan dikelola demi kesejahteraan dan kemajuan bersama, juga sebagai makna kedamaian hati, ketentraman jiwa dan harmonisnya masyarakat yang hidup di Kabupaten Pesawaran.

**12. WARNA PUTIH:**

sebagai lambang kesucian hati, ketulusan niat, kecintaan murni untuk memulai semua langkah dalam membangun di dalam menjalankan roda pemerintahan

## **SAMBUTAN CAMAT GEDONG TATAAN**

Puji dan syukur kami panjatkan kepada Allah SWT atas perlindungan-Nya diberi kesehatan lahir dan batin, sehingga publikasi Kecamatan Gedong Tataan Dalam Angka Tahun 2011 dapat diterbitkan.

Publikasi ini menyajikan berbagai informasi dan data statistik tentang pelaksanaan program pembangunan di Kecamatan Gedong Tataan, yang dihimpun dari berbagai Instansi Pemerintah maupun Swasta di Kecamatan Gedong Tataan.

Untuk meningkatkan mutu data statistik yang baik, diharapkan kerjasama dan peran aktif dari berbagai instansi Pemerintah maupun Swasta, sehingga dengan demikian publikasi Kecamatan Gedong Tataan Dalam Angka yang merupakan sumber informasi dapat dimanfaatkan sebagai pedoman proses perencanaan, pelaksanaan dan evaluasi pembangunan.

Ucapkan terima kasih disampaikan kepada Saudara Koordinator Statistik Kecamatan Gedong Tataan atas usahanya mengumpulkan dan menyusun data untuk dipublikasi guna tersedianya data pokok di Kecamatan Gedong Tataan.

Demikian atas kerjasama yang baik, semoga publikasi ini dapat bermanfaat bagi kita semua.

Gedong Tataan, Desember 2011  
**Camat Gedong Tataan,**



**DJOKO WALUYO, S.Sos.**  
**NIP. 19560104 197912 1 002**



## KATA PENGANTAR

Syukur Alhamdulillah dipanjatkan kehadiran Allah SWT atas penerbitan publikasi Kecamatan Gedong Tataan Dalam Angka Tahun 2011. Publikasi ini merupakan penerbitan yang berhasil disusun oleh Koordinator Statistik Kecamatan (Mantri Statistik) Gedong Tataan.


Publikasi ini memuat data-data pokok tentang potensi yang ada di Kecamatan Gedong Tataan. Penyusunan dan penyajian tabel-tabel yang ada, disesuaikan dengan ketersediaan data pada sumber data. Hal ini dimaksudkan agar data yang disajikan dapat dipahami dalam penggunaan/pemanfaatannya bagi konsumen data.

Ucapan terima kasih disampaikan kepada Bapak Camat Gedong Tataan dan semua pihak yang telah membantu dalam upaya pelaksanaan dan penerbitan, sehingga publikasi ini dapat diselesaikan dengan baik.

Semoga publikasi ini dapat bermanfaat bagi kita semua, guna menunjang pembangunan yang sedang dan akan kita laksanakan.

Gedong Tataan, Desember 2011

**KSK Gedong Tataan,**



**AMRI KUSUMA**

**NIP. 19830815 201011 1 001**

## DAFTAR ISI

-	Peta Kabupaten Pesawaran.....	ii
-	Lambang Daerah Kabupaten Pesawaran .....	iii
-	Sambutan Camat Gedung Tataan.....	vi
-	Kata Pengantar .....	vii
-	Daftar Isi .....	viii
-	Daftar Tabel .....	ix
BAB I	GEOGRAFI .....	1
BAB II	PEMERINTAHAN .....	7
BAB III	PENDUDUK, DAN KELUARGA BERENCANA .....	12
BAB IV	SOSIAL .....	17
BAB V	PERTANIAN .....	24
BAB VI	PERINDUSTRIAN DAN PERDAGANGAN .....	27
BAB VII	PERHUBUNGAN DAN TELEKOMUNIKASI .....	34
BAB VIII	KEUANGAN DAN HARGA-HARGA .....	38

## DAFTAR TABEL

### **BAB I GEOGRAFI**

Tabel 1.1.	Letak Kecamatan Gedung Tataan Menurut Batas Wilayah Tahun 2010 .....	2
Tabel 1.2.	Luas Kecamatan Gedung Tataan Dirinci Per Desa/Kelurahan Tahun 2010 .....	3
Tabel 1.3.	Rata-rata Ketinggian Dari Permukaan Laut di Kec. Gedung Tataan Dirinci Per Desa/Kelurahan Tahun 2010 .....	4
Tabel 1.4.	Letak Geografis Kecamatan Gedung Tataan Menurut Pantai dan Bukan Pantai Dirinci Per Desa/Kelurahan Tahun 2010 .....	5
Tabel 1.5.	Jarak Desa Ke Kantor Kecamatan Gedung Tataan dan Kabupaten Dirinci Per Desa/Kelurahan Tahun 2010 .....	6

### **BAB II PEMERINTAHAN**

Tabel 2.1.	Klasifikasi Desa Di Kecamatan Gedung Tataan Dirinci Per Desa/Kelurahan Tahun 2010 .....	8
Tabel 2.2.	Status Desa Di Kecamatan Gedung Tataan Dirinci Per Desa/Kelurahan Tahun 2010 .....	9
Tabel 2.3.	Banyaknya Dusun, RW, dan RT Di Kecamatan Gedung Tataan Dirinci Per Desa Tahun 2010 .....	10
Tabel 2.4.	Jumlah Bangunan Rumah Di Kec. Gedung Tataan Menurut Kualitasnya Dirinci Per Desa/Kelurahan Tahun 2010 .....	11

### **BAB III PENDUDUK DAN KELUARGA BERENCANA**

Tabel 3.1.	Penduduk Kecamatan Gedung Tataan Menurut Kelompok Umur 2010 .....	13
------------	---	----

Tabel 3.2	Jumlah Penduduk Kecamatan Gedung Tataan Dirinci Menurut Desa, Jenis Kelamin Dan Sex Ratio Tahun 2010 .....	14
Tabel 3.3.	Kepadatan Penduduk Di Kecamatan Gedung Tataan Dirinci Per Desa/Kelurahan Tahun 2010 .....	15
Tabel 3.4.	Pentahapan Keluarga Sejahtera Di Kecamatan Gedung Tataan Dirinci Per Desa/Kelurahan Tahun 2010 .....	16

#### **BAB IV      S O S I A L**

Tabel 4.1.	Banyaknya Sekolah Di Kecamatan Gedung Tataan Menurut Tingkatannya Dirinci Per Desa Tahun 2010 .....	18
Tabel 4.2.	Jumlah Sarana Kesehatan Di Kecamatan Gedung Tataan Dirinci Per Desa Tahun 2010 .....	19
Tabel 4.3.	Jumlah Tenaga Kesehatan Di Kecamatan Gedung Tataan Dirinci Per Desa Tahun 2010 .....	20
Tabel 4.4.	Banyaknya Tempat Ibadah Di Kecamatan Gedung Tataan Dirinci Per Desa/Kelurahan Tahun 2010 .....	21
Tabel 4.5.	Keberadaan Sarana/Lapangan Olahraga Di Kecamatan Gedung Tataan Dirinci Per Desa Tahun 2010 .....	22
Tabel 4.6.	Banyaknya Alun-alun, Tempat Hiburan/Rekreasi, dan Penyewaan VCD/LD Di Kecamatan Gedung Tataan Dirinci Per Desa Tahun 2010 .....	23

#### **BAB V      P E R T A N I A N**

Tabel 5.1.	Luas Lahan Sawah di Kecamatan Gedung Tataan Menurut jenisnya dirinci Per Desa (Ha) Tahun 2010 .....	25
Tabel 5.2.	Luas Lahan Bukan Sawah di Kec. Gedung Tataan Menurut jenisnya dirinci Per Desa (Ha) Tahun 2010 .....	26

#### **BAB VI      P E R I N D U S T R I A N   D A N   P E R D A G A N G A N**

Tabel 6.1.	Banyaknya Pasar, Toko, Rumah Makan, dan Hotel di Kec. Gedung Tataan dirinci Per Desa	
------------	--	--

	Tahun 2010 .....	28
Tabel 6.2.	Jumlah Industri Kerajinan Rakyat di Kecamatan Gedung Tataan Menurut Jenisnya Per Desa/Kelurahan Tahun 2010 .....	29
Tabel 6.3.	Jumlah Industri Kecil di Kecamatan Gedung Tataan dirinci Per Desa Tahun 2010 .....	30
Tabel 6.4.	Keberadaan Tempat Usaha Penambangan/ Penggalian di Kecamatan Gedung Tataan Menurut Jenisnya dirinci Per Desa Tahun 2010 .....	31
Tabel 6.5.	Banyaknya Bank dan Koperasi di Kecamatan Gedung Tataan dirinci Per Desa Tahun 2010 .....	32
Tabel 6.6.	Banyaknya Rumahtangga Pelanggan PLN dan NON PLN di Kecamatan Gedung Tataan dirinci Per Desa Tahun 2010 .....	33
<b>BAB VII</b>	<b>PERHUBUNGAN, DAN TELEKOMUNIKASI</b>	
Tabel 7.1.	Panjang Jalan Desa (Km) di Kecamatan Gedung Tataan Dirinci Per Desa Tahun 2010 .....	35
Tabel 7.2.	Jenis Angkutan Umum Yang Digunakan di Kecamatan Gedung dirinci Per Desa Tahun 2010 .....	36
Tabel 7.3.	Banyaknya Pelanggan Telepon, Pesawat TV, dan Wartel di Kecamatan Gedung dirinci Per Desa Tahun 2010 .....	37
<b>BAB VIII</b>	<b>KEUANGAN DAN HARGA-HARGA</b>	
Tabel 8.1.	Target dan Realisasi Pajak Bumi dan Bangunan di Kecamatan Gedong Tataan dirinci Per Desa Tahun 2010 .....	39
Tabel 8.2.	Rata-rata Harga Beberapa Komoditi Pertanian di Kecamatan Gedung Tataan dirinci Per Desa/Kelurahan Tahun 2010 .....	40
Tabel 8.3.	Rata-rata Harga Kebutuhan Pokok di Kecamatan Gedung Tataan Menurut Jenisnya Tahun 2010 .....	41

# I. GEOGRAFI



<http://pesawat.kaliboga.go.id>

TABEL 1.1.



Tabel 1.1 Letak Kecamatan Gedung Tataan Menurut Batas Wilayah Tahun 2010

Arah Mata Angin	Batas-Batas
(1)	(2)
Utara	Kecamatan Negeri Katon Kab. Pesawaran
Timur	Kecamatan Kemiling Kota Bandar Lampung
Selatan	Kecamatan Padang Cermin dan Kecamatan Kedondong Kab. Pesawaran
Barat	Kecamatan Way Lima Kab. Pesawaran dan Kecamatan Gading Rejo Kab. Pringsewu

Sumber : Kantor Kecamatan Gedung Tataan

Tabel 1.2 Luas Kecamatan Punduh Pidada Dirinci per Desa/Kelurahan Tahun 2010

Desa / Kelurahan	Luas	
	Km <sup>2</sup>	Ha
(1)	(2)	(3)
1 Padang Ratu	2.80	280
2 Cipadang	12.00	1,200
3 Pampangan	7.65	765
4 Waylayap	6.25	625
5 Sukadadi	12.00	1,200
6 Bogorejo	10.06	1,006
7 Sukaraja	5.25	525
8 Gedung Tataan	6.60	660
9 Kutoarjo	10.10	1,010
10 Karang Anyar	10.25	1,025
11 Bagelen	8.80	880
12 Kebagusan	10.00	1,000
13 Wiyono	11.00	1,100
14 Tamansari	20.94	2,094
15 Bernung	10.00	1,000
16 Sungai Langka	9.00	900
17 Negeri Sakti	4.00	400
18 Kurungannyawa	3.50	350
19 Sukabanjar	5.00	500
Jumlah	165.20	16,520

Sumber : Kantor Kecamatan Gedung Tataan



Tabel 1.3. Rata-Rata Ketinggian dari Permukaan Laut di Kecamatan Gedung Tataan Dirinci per Desa/Kelurahan Tahun 2010

Desa / Kelurahan		Rata-rata Ketinggian (meter)
(1)		(2)
1	Padang Ratu	400
2	Cipadang	400
3	Pampangan	400
4	Waylayap	400
5	Sukadadi	400
6	Bogorejo	400
7	Sukaraja	200
8	Gedung Tataan	200
9	Kutoarjo	200
10	Karang Anyar	200
11	Bagelen	200
12	Kebagusan	200
13	Wiyono	500
14	Tamansari	400
15	Bernung	400
16	Sungai Langka	500
17	Negeri Sakti	500
18	Kurungannyawa	500
19	Sukabanjar	500
Rata-rata		363

Sumber : Kantor Kecamatan Gedung Tataan

Tabel 1.4 Letak Kecamatan Gedung Tataan Menurut Pantai Bukan Pantai  
Dirinci per Desa/Kelurahan Tahun 2010

Desa / Kelurahan	Pantai	Bukan Pantai		
		Lembah/DAS	Lereng/Bukit	Dataran
(1)	(2)	(3)	(4)	(5)
1. Padang Ratu	-	-	-	√
2. Cipadang	-	-	-	√
3. Pampangan	-	-	-	√
4. Waylayap	-	-	-	√
5. Sukadadi	-	-	-	√
6. Bogorejo	-	-	-	√
7. Sukaraja	-	-	-	√
8. Gedung Tataan	-	-	-	√
9. Kutoarjo	-	-	-	√
10. Karang Anyar	-	-	-	√
11. Bagelen	-	-	-	√
12. Kebagusan	-	-	-	√
13. Wiyono	-	-	√	-
14. Tamansari	-	-	-	√
15. Bernung	-	-	-	√
16. Sungai Langka	-	-	√	-
17. Negeri Sakti	-	-	-	√
18. Kurungannyawa	-	-	-	√
19. Sukabanjar	-	-	-	√

Sumber : Kantor Kecamatan Gedung Tataan

Tabel 1.5. Jarak Desa ke Kantor Kecamatan dan Kabupaten di Kecamatan Gedung Tataan Dirinci per Desa/Kelurahan Tahun 2010

Desa / Kelurahan	Jarak ke Kantor (Km)	
	Kecamatan	Kabupaten
	(1)	(2)
1. Padang Ratu	17.60	8.50
2. Cipadang	17.80	8.70
3. Pampangan	16.90	7.80
4. Waylayap	15.80	6.70
5. Sukadadi	14.40	5.30
6. Bogorejo	13.80	4.70
7. Sukaraja	9.80	0.70
8. Gedung Tataan	10.60	1.50
9. Kutoarjo	12.70	3.60
10. Karang Anyar	12.70	3.60
11. Bagelen	10.40	1.40
12. Kebagusan	5.90	4.50
13. Wiyono	1.50	2.00
14. Tamansari	0.10	7.00
15. Bernung	2.50	9.50
16. Sungai Langka	5.50	14.10
17. Negeri Sakti	4.50	11.50
18. Kurungannyawa	7.50	13.50
19. Sukabanjar	6.50	17.60
Rata-Rata	9.82	6.96

Sumber : Kantor Kecamatan Gedung Tataan

## II. PEMERINTAHAN

---



Tabel 2.1. Klasifikasi Desa di Kecamatan Gedung Tataan Dirinci per Desa/Kelurahan Tahun 2010

Desa / Kelurahan	Klasifikasi Desa		
	Swadaya	Swakarya	Swasembada
(1)	(2)	(3)	(4)
1. Padang Ratu	√	-	-
2. Cipadang	-	√	-
3. Pampangan	√	-	-
4. Waylayap	√	-	-
5. Sukadadi	-	√	-
6. Bogorejo	√	-	-
7. Sukaraja	√	-	-
8. Gedung Tataan	√	-	-
9. Kutoarjo	√	-	-
10. Karang Anyar	-	√	-
11. Bagelen	-	√	-
12. Kebagusan	-	√	-
13. Wiyono	-	√	-
14. Tamansari	-	√	-
15. Bernung	-	√	-
16. Sungai Langka	-	√	-
17. Negeri Sakti	-	√	-
18. Kurungannyawa	-	√	-
19. Sukabanjar	-	√	-

Sumber : Kantor Kecamatan Gedung Tataan

Tabel 2.2. Status Desa di Kecamatan Gedung Tataan Dirinci per Desa/Kelurahan Tahun 2010

Desa / Kelurahan	Status Desa	
	Definitif	Persiapan
(1)	(2)	(3)
1. Padang Ratu	√	-
2. Cipadang	√	-
3. Pampangan	√	-
4. Waylayap	√	-
5. Sukadadi	√	-
6. Bogorejo	√	-
7. Sukaraja	√	-
8. Gedung Tataan	√	-
9. Kutoarjo	√	-
10. Karang Anyar	√	-
11. Bagelen	√	-
12. Kebagusan	√	-
13. Wiyono	√	-
14. Tamansari	√	-
15. Bernung	√	-
16. Sungai Langka	√	-
17. Negeri Sakti	√	-
18. Kurungannyawa	√	-
19. Sukabanjar	√	-

Sumber : Kantor Kecamatan Gedung Tataan

Tabel 2.3 Banyaknya Dusun, Rukun Warga (RW) dan Rukun Tetangga (RT) di Kecamatan Gedung Tataan Dirinci per Desa/Kelurahan Tahun 2010

Desa / Kelurahan		Dusun	RW	RT
(1)		(2)	(3)	(4)
1.	Padang Ratu	5	-	5
2.	Cipadang	12	-	39
3.	Pampangan	6	-	10
4.	Waylayap	8	-	8
5.	Sukadadi	8	-	18
6.	Bogorejo	7	-	16
7.	Sukaraja	8	-	27
8.	Gedung Tataan	6	-	18
9.	Kutoarjo	3	-	-
10.	Karang Anyar	3	-	13
11.	Bagelen	5	-	27
12.	Kebagusan	8	-	32
13.	Wiyono	7	-	26
14.	Tamansari	9	-	23
15.	Bernung	6	-	17
16.	Sungai Langka	10	-	32
17.	Negeri Sakti	8	-	19
18.	Kurungannyawa	8	-	22
19.	Sukabanjar	5	-	13
Jumlah		132	-	365

Sumber: Kantor Kecamatan Gedung Tataan

Tabel 2.4 Jumlah Bangunan Rumah di Kecamatan Gedung Tataan Menurut Kualitasnya Dirinci per Desa/Kelurahan Tahun 2010

Desa / Kelurahan	Kualitas bangunan	
	Permanen	Bukan Permanen
(1)	(2)	(3)
1. Padang Ratu	350	70
2. Cipadang	1,048	484
3. Pampangan	424	40
4. Waylayap	722	160
5. Sukadadi	799	258
6. Bogorejo	776	330
7. Sukaraja	1,701	53
8. Gedung Tataan	816	238
9. Kutoarjo	589	110
10. Karang Anyar	396	350
11. Bagelen	1,169	403
12. Kebagusan	1,022	535
13. Wiyono	1,035	375
14. Tamansari	843	95
15. Bernung	810	131
16. Sungai Langka	839	510
17. Negeri Sakti	305	469
18. Kurungannyawa	950	130
19. Sukabanjar	186	404
Jumlah	14,780	5,145

Sumber : Kantor Kecamatan Gedung Tataan



### III. PENDUDUK DAN KELUARGA BERENCANA

---



Tabel 3.1 Penduduk Gedung Tataan Menurut Kelompok Umur, Jenis Kelamin, dan Sex Ratio Tahun 2010

Kelompok Umur	Laki-laki	Perempuan	Jumlah	Sex Ratio
(1)	(2)	(3)	(4)	(5)
0 - 4	4245	4063	8308	104.48
5 - 9	4331	4069	8400	106.44
10 - 14	4431	4435	8866	99.91
15 - 19	3794	3799	7593	99.87
20 - 24	3432	3309	6741	103.72
25 - 29	3635	3487	7122	104.24
30 - 34	3809	3517	7326	108.30
35 - 39	3311	3211	6522	103.11
40 - 44	2961	2902	5863	102.03
45 - 49	2581	2516	5097	102.58
50 - 54	2290	2056	4346	111.38
55 - 59	1633	1488	3121	109.74
60 - 64	1029	1097	2126	93.80
65 - 69	814	818	1632	99.51
70 - 74	615	712	1327	86.38
75 +	790	879	1669	89.87
<b>Jumlah</b>	<b>43701</b>	<b>42358</b>	<b>86059</b>	<b>103.17</b>

Keterangan : Data Diperoleh dari hasil SP 2010

Tabel 3.2 Jumlah Penduduk Kecamatan Gedung Tataan Menurut Desa, Jenis Kelamin, dan Sex Ratio Tahun 2010

	Desa / Kelurahan	Rumah Tangga	Laki-laki	Perempuan	Jumlah	Sex Ratio
	(1)	(2)	(3)	(4)	(5)	(6)
1	Padang Ratu	377	815	749	1,564	108.81
2	Cipadang	1,759	3,312	3,168	6,480	104.55
3	Pampangan	445	959	904	1,863	106.08
4	Waylayap	680	1,465	1,411	2,876	103.83
5	Sukadadi	1,053	2,202	2,129	4,331	103.43
6	Bogorejo	1,072	2,220	2,047	4,267	108.45
7	Sukaraja	1,811	3,997	3,928	7,925	101.76
8	Gedung Tataan	1,082	2,435	2,321	4,756	104.91
9	Kutoarjo	694	1,386	1,312	2,698	105.64
10	Karang Anyar	729	1,434	1,313	2,747	109.22
11	Bagelen	1,764	3,585	3,453	7,038	103.82
12	Kebagusan	1,601	3,338	3,256	6,594	102.52
13	Wiyono	1,583	3,345	3,118	6,463	107.28
14	Tamansari	1,218	2,419	2,448	4,867	98.82
15	Bernung	970	2,275	2,160	4,435	105.32
16	Sungai Langka	1,273	2,621	2,439	5,060	107.46
17	Negeri Sakti	1,013	2,279	2,788	5,067	81.74
18	Kurungannyawa	1,118	2,469	2,372	4,841	104.09
19	Sukabanjar	561	1,145	1,042	2,187	109.88
	Jumlah	20,803	43,701	42,358	86,059	103.17

Keterangan : Data diolah dari hasil SP 2010

Tabel 3.3 Kepadatan Penduduk di Kecamatan Gedung Tataan Dirinci per Desa/  
Kelurahan Tahun 2010

Desa / Kelurahan		Luas (Km <sup>2</sup> )	Penduduk (Jiwa)	Kepadatan Penduduk (Jiwa/Km <sup>2</sup> )
(1)		(2)	(3)	(4)
1	Padang Ratu	2.80	1,564	558.57
2	Cipadang	12.00	6,480	540.00
3	Pampangan	7.65	1,863	243.53
4	Waylayap	6.25	2,876	460.16
5	Sukadadi	12.00	4,331	360.92
6	Bogorejo	10.06	4,267	424.16
7	Sukaraja	5.25	7,925	1,509.52
8	Gedung Tataan	6.60	4,756	720.61
9	Kutoarjo	10.10	2,698	267.13
10	Karang Anyar	10.25	2,747	268.00
11	Bagelen	8.80	7,038	799.77
12	Kebagusan	10.00	6,594	659.40
13	Wiyono	11.00	6,463	587.55
14	Tamansari	20.94	4,867	232.43
15	Bernung	10.00	4,435	443.50
16	Sungai Langka	9.00	5,060	562.22
17	Negeri Sakti	4.00	5,067	1,266.75
18	Kurungannyawa	3.50	4,841	1,383.14
19	Sukabanjar	5.00	2,187	437.40
Jumlah		284.02	86,059	303.01

Sumber : Kantor Kecamatan Gedung Tataan

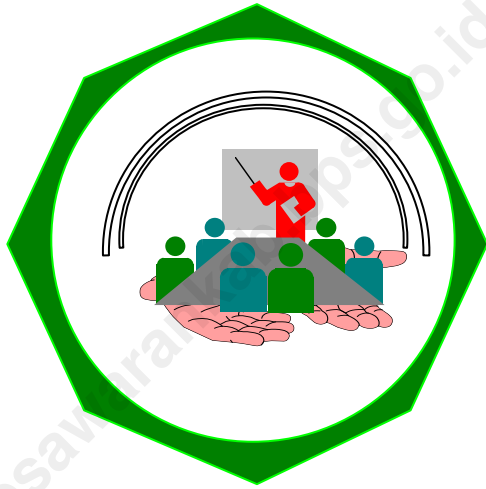
Tabel 3.4 Pentahapan Keluarga Sejahtera di Kecamatan Gedung Tataan Dirinci per Desa/  
Kelurahan Tahun 2010

Desa / Kelurahan		Keluarga Prasejahtera	Keluarga Sejahtera I	Keluarga Sejahtera II	Keluarga Sejahtera III
(1)	(2)	(3)	(4)	(5)	
1. Padang Ratu	122	121	66	108	
2. Cipadang	975	214	387	328	
3. Pampangan	263	92	144	33	
4. Waylayap	321	55	283	132	
5. Sukadadi	674	125	129	240	
6. Bogorejo	364	188	359	159	
7. Sukaraja	425	235	391	853	
8. Gedung Tataan	469	140	326	202	
9. Kutoarjo	312	109	141	212	
10. Karang Anyar	373	205	50	209	
11. Bagelen	631	422	432	386	
12. Kebagusan	564	142	277	642	
13. Wiyono	533	191	295	523	
14. Tamansari	522	107	290	305	
15. Bernung	468	101	133	351	
16. Sungai Langka	514	184	388	323	
17. Negeri Sakti	418	64	154	337	
18. Kurungannyawa	425	261	212	257	
19. Sukabanjar	306	73	65	253	
Jumlah	8,679	3,029	4,522	5,853	

Sumber : PLKB Kecamatan Gedung Tataan

## IV. SOSIAL

---



Tabel 4.1 Banyaknya Sekolah di Kecamatan Gedung Tataan Menurut Tingkatannya per Desa/ Kelurahan Tahun 2010

Desa / Kelurahan	T K		S D		SLTP		SLTA	
	Negeri	Swasta	Negeri	Swasta	Negeri	Swasta	Negeri	Swasta
	(1)	(2)	(3)	(4)	(5)	(6)	(7)	(8)
1. Padang Ratu	-	-	2	-	-	-	-	-
2. Cipadang	-	2	7	-	-	1	-	-
3. Pampangan	-	-	2	-	-	-	-	-
4. Waylayap	-	-	2	1	-	-	-	-
5. Sukadadi	-	2	3	1	1	-	-	-
6. Bogorejo	-	1	3	-	1	-	-	-
7. Sukaraja	-	1	3	-	-	1	1	-
8. Gedung Tataan	1	-	3	-	-	2	-	2
9. Kutoarjo	-	-	2	-	-	-	-	-
10. Karang Anyar	-	1	3	-	-	-	-	-
11. Bagelen	-	1	7	-	1	1	-	-
12. Kebagusan	-	2	4	-	-	1	-	-
13. Wiyono	-	1	4	-	-	1	-	-
14. Tamansari	-	2	4	-	1	-	-	-
15. Bernung	-	-	1	-	-	-	-	-
16. Sungai Langka	-	1	5	-	-	1	-	-
17. Negeri Sakti	-	1	3	1	1	1	-	1
18. Kurungannyawa	-	1	3	-	-	1	-	-
19. Sukabanjar	-	-	2	-	-	1	-	-
Jumlah	1	16	63	3	5	11	1	3

Sumber : Cabdin Pendidikan Kecamatan Padang Cermin

Tabel 4.2 Jumlah Sarana Kesehatan di Kecamatan Gedung Tataan Dirinci per Desa/  
Kelurahan Tahun 2010

Desa / Kelurahan	Sarana Kesehatan		
	Puskesmas Induk	Puskesmas Pembantu	Posyandu
(1)	(2)	(3)	(4)
1. Padang Ratu	-	-	3
2. Cipadang	-	1	7
3. Pampangan	-	-	3
4. Waylayap	-	1	3
5. Sukadadi	-	1	4
6. Bogorejo	-	-	4
7. Sukaraja	1	-	6
8. Gedung Tataan	-	-	5
9. Kutoarjo	-	-	3
10. Karang Anyar	-	-	2
11. Bagelen	-	-	7
12. Kebagusan	-	-	6
13. Wiyono	-	1	7
14. Tamansari	-	-	7
15. Bernung	1	-	5
16. Sungai Langka	-	-	7
17. Negeri Sakti	-	1	5
18. Kurungannyawa	-	-	5
19. Sukabanjar	-	1	3
Jumlah	2	6	92

Sumber : Kantor Kecamatan Gedung Tataan



Tabel 4.3 Jumlah Tenaga Kesehatan di Kecamatan Gedung Tataan Dirinci per Desa/ Kelurahan Tahun 2010

Desa / Kelurahan	Tenaga Kesehatan		
	Dokter	Bidan	Dukun Bayi
(1)	(2)	(3)	(4)
1. Padang Ratu	-	1	-
2. Cipadang	-	5	2
3. Pampangan	-	1	-
4. Waylayap	-	3	8
5. Sukadadi	-	2	4
6. Bogorejo	-	2	-
7. Sukaraja	2	6	5
8. Gedung Tataan	1	8	-
9. Kutoarjo	-	1	1
10. Karang Anyar	-	2	1
11. Bagelen	1	2	1
12. Kebagusan	-	3	-
13. Wiyono	-	4	-
14. Tamansari	-	2	3
15. Bernung	1	2	-
16. Sungai Langka	-	1	-
17. Negeri Sakti	-	2	-
18. Kurungannyawa	-	2	-
19. Sukabanjar	-	3	-
Jumlah	5	52	25

Sumber : Kantor Kecamatan Gedung Tataan

Tabel 4.4 Banyaknya Tempat Ibadah di Kecamatan Gedung Tataan Dirinci per Desa/Kelurahan Tahun 2010

	Desa / Kelurahan	Masjid	Mushollah/ Langgar	Gereja		Pura	Vihara	Klen- teng
				Kristen	Katolik			
	(1)	(2)	(3)	(4)	(5)	(6)	(7)	(8)
1.	Padang Ratu	3	1	-	-	-	-	-
2.	Cipadang	13	8	-	-	-	-	-
3.	Pampangan	5	4	-	-	-	-	-
4.	Waylayap	2	6	-	-	-	-	-
5.	Sukadadi	2	10	-	-	-	-	-
6.	Bogorejo	7	7	-	-	-	-	-
7.	Sukaraja	10	3	-	-	-	-	-
8.	Gedung Tataan	12	-	1	-	-	1	1
9.	Kutoarjo	3	3	-	2	-	-	-
10.	Karang Anyar	4	3	-	-	-	-	-
11.	Bagelen	8	7	-	-	-	-	-
12.	Kebagusan	10	8	-	-	-	-	-
13.	Wiyono	7	9	5	1	-	-	-
14.	Tamansari	8	9	-	-	-	-	-
15.	Bernung	5	5	-	-	-	-	-
16.	Sungai Langka	10	3	-	1	-	-	-
17.	Negeri Sakti	10	-	-	-	-	-	-
18.	Kurungannyawa	12	7	-	-	-	-	-
19.	Sukabanjar	7	2	-	-	-	-	-
	Jumlah	138	95	6	4	-	1	1

Sumber : Kantor Urusan Agama Kecamatan Gedung Tataan

Tabel 4.5 Keberadaan Sarana/Lapangan Olahraga di Kecamatan Gedung Tataan Dirinci per Desa/Kelurahan Tahun 2010

Desa / Kelurahan		Sepak Bola	Bulu Tangkis	Bola Volley
(1)	(2)	(3)	(4)	
1.	Padang Ratu	-	-	√
2.	Cipadang	√	√	√
3.	Pampangan	-	-	√
4.	Waylayap	√	√	√
5.	Sukadadi	√	√	√
6.	Bogorejo	-	√	√
7.	Sukaraja	√	√	√
8.	Gedung Tataan	-	-	√
9.	Kutoarjo	√	√	√
10.	Karang Anyar	√	√	√
11.	Bagelen	√	√	√
12.	Kebagusan	√	√	√
13.	Wiyono	√	√	√
14.	Tamansari	-	√	√
15.	Bernung	√	√	√
16.	Sungai Langka	√	√	√
17.	Negeri Sakti	√	√	√
18.	Kurungannyawa	-	√	-
19.	Sukabanjar	√	√	-

Sumber : Kantor Kecamatan Gedung Tataan

Keterangan : √ = Ada

- = Tidak Ada

Tabel 4.6 Banyaknya Alun-Alun, Tempat Rekreasi, dan Penyewaan VCD di Kecamatan Gedung Tataan Dirinci per Desa/Kelurahan Tahun 2010

	Desa / Kelurahan	Lapangan Terbuka/Alun- alun/Taman	Tempat Hiburan/ Rekreasi	Penyewaan Video/ VCD/LD
	(1)	(2)	(3)	(4)
1.	Padang Ratu	-	-	-
2.	Cipadang	-	-	-
3.	Pampangan	-	-	-
4.	Waylayap	-	-	-
5.	Sukadadi	-	-	-
6.	Bogorejo	-	-	-
7.	Sukaraja	-	-	-
8.	Gedung Tataan	-	-	-
9.	Kutoarjo	-	-	-
10.	Karang Anyar	-	-	-
11.	Bagelen	-	-	-
12.	Kebagusan	-	-	-
13.	Wiyono	-	1	-
14.	Tamansari	-	-	-
15.	Bernung	-	-	-
16.	Sungai Langka	-	-	-
17.	Negeri Sakti	-	-	-
18.	Kurungannyawa	-	-	-
19.	Sukabanjar	-	-	-
	Jumlah	-	1	-

Sumber : Kantor Kecamatan Gedung Tataan

# V. PERTANIAN

---



Tabel 5.1 Luas Lahan Sawah di Kecamatan Gedung Tataan Menurut Jenisnya Dirinci Per Desa/  
Kelurahan (Hektar) Tahun 2010

Desa / Kelurahan	Lahan Sawah (Ha)			Jumlah
	Berpengairan	Tidak berpengairan	Sementara Tidak Diusahakan	
(1)	(2)	(3)	(4)	(5)
1. Padang Ratu	68	-	-	68
2. Cipadang	52	33	-	85
3. Pampangan	251	3	-	254
4. Waylayap	300	12	-	312
5. Sukadadi	115	-	-	115
6. Bogorejo	55	5	-	60
7. Sukaraja	31	18	-	49
8. Gedung Tataan	348	-	-	348
9. Kutoarjo	140	-	-	140
10. Karang Anyar	235	265	-	500
11. Bagelen	308	-	-	308
12. Kebagusan	52	24	-	76
13. Wiyono	18	-	-	18
14. Tamansari	75	-	-	75
15. Bernung	116	97	-	213
16. Sungai Langka	-	21	-	21
17. Negeri Sakti	37	-	-	37
18. Kurungannyawa	100	-	-	100
19. Sukabanjar	15	-	-	15
Jumlah	2,316	478	-	2,794

Sumber : Kantor Kecamatan Gedung Tataan


Tabel 5.2 Luas Lahan Bukan Sawah di Kecamatan Gedung Tataan Menurut Jenisnya Dirinci per Desa/  
Kelurahan (Hektar) Tahun 2010

Desa / Kelurahan	Lahan Bukan Sawah (Ha)							Jumlah
	Ladang/tegal/t ebat/kolam	Perke- bunan	Hutan Rakyat	Pemu- kiman	Industri	Pekantoran/ Pertokoan	Lainnya	
(1)	(2)	(3)	(4)	(5)	(6)	(7)	(8)	(9)
1. Padang Ratu	25.0	106.7	0.0	80.0	0.3	0.0	0.0	212.0
2. Cipadang	93.0	2,090.5	0.0	485.0	0.0	1.5	0.0	2,670.0
3. Pampangan	225.0	275.0	400.0	46.5	0.0	0.0	0.0	946.5
4. Waylayap	120.0	90.0	0.0	95.0	1.0	4.0	2.0	312.0
5. Sukadadi	12.0	572.0	0.0	495.0	0.0	4.0	2.0	1,085.0
6. Bogorejo	453.5	400.0	0.0	190.0	0.0	0.0	2.5	1,046.0
7. Sukaraja	5.0	161.0	0.0	261.0	0.0	49.0	0.0	476.0
8. Gedung Tataan	53.5	40.0	0.0	30.0	0.0	186.9	0.2	310.6
9. Kutoarjo	183.4	582.0	0.0	100.0	1.0	2.1	1.5	870.0
10. Karang Anyar	39.0	80.0	0.0	436.0	0.0	2.0	18.0	575.0
11. Bagelen	0.0	25.0	0.0	77.3	0.0	5.0	0.0	107.3
12. Kebagusan	71.0	771.0	0.0	77.0	0.0	2.5	2.5	924.0
13. Wiyono	20.0	489.5	0.0	570.0	0.0	2.5	0.0	1,082.0
14. Tamansari	10.0	79.0	0.0	698.3	99.8	199.5	0.0	1,086.6
15. Bernung	50.0	502.0	0.0	805.0	0.0	1.0	29.0	1,387.0
16. Sungai Langka	0.0	554.5	0.0	319.0	0.0	3.0	2.5	879.0
17. Negeri Sakti	33.1	140.8	0.0	100.0	8.5	4.6	26.0	313.0
18. Kurungannyawa	6.5	131.5	0.0	100.0	0.0	8.0	4.0	250.0
19. Sukabanjar	211.0	236.9	0.0	35.1	0.0	1.0	1.0	485.0
Jumlah	1,611.0	7,327.4	400.0	5,000.2	110.6	476.6	91.2	15,017.0

Sumber : Kantor Kecamatan Gedung Tataan

# VI. PERINDUSTRIAN DAN PERDAGANGAN

---





Tabel 6.1 Banyaknya Pasar, Toko, Rumah Makan, dan Hotel di Kecamatan Gedung  
Tataan Dirinci per Desa/Kelurahan Tahun 2010

Desa / Kelurahan	Jenis Sarana			
	Pasar	Toko/Wa- rung/Kios	Restoran/ rmh Makan	Hotel/peng- inapan
(1)	(2)	(3)	(4)	(5)
1. Padang Ratu	-	25	-	-
2. Cipadang	1	75	-	-
3. Pampangan	-	70	-	-
4. Waylayap	-	42	-	-
5. Sukadadi	-	82	-	-
6. Bogorejo	-	36	-	-
7. Sukaraja	1	100	10	-
8. Gedung Tataan	1	62	5	-
9. Kutoarjo	-	55	2	-
10. Karang Anyar	-	30	-	-
11. Bagelen	-	72	20	-
12. Kebagusan	-	50	5	-
13. Wiyono	1	52	18	-
14. Tamansari	-	60	1	-
15. Bernung	1	39	15	-
16. Sungai Langka	-	50	-	-
17. Negeri Sakti	-	70	-	-
18. Kurungannyawa	-	57	-	-
19. Sukabanjar	-	30	-	-
Jumlah	5	1,057	76	-

Sumber : Kantor Kecamatan Gedung Tataan

Tabel 6.2 Jumlah Industri Kerajinan Rakyat di Kecamatan Gedung Tataan Dirinci per Desa/Kelurahan  
Tahun 2010

Desa / Kelurahan	Jenis Industri/Kerajinan Rakyat					
	Kerajinan Kulit	Kerajinan Kayu	Kerajinan Logam	Anyaman/Keramik	Kr. Kain/Tenun	Makanan
(1)	(2)	(3)	(4)	(5)	(6)	(7)
1. Padang Ratu	-	1	-	-	-	-
2. Cipadang	-	3	-	-	5	3
3. Pampangan	-	7	-	-	-	-
4. Waylayap	-	-	-	1	-	-
5. Sukadadi	-	3	-	2	-	-
6. Bogorejo	-	-	-	-	-	-
7. Sukaraja	-	5	3	-	-	6
8. Gedung Tataan	-	3	-	-	8	4
9. Kutoarjo	-	2	-	-	-	7
10. Karang Anyar	-	-	-	4	-	102
11. Bagelen	-	3	-	3	-	8
12. Kebagusan	-	4	-	1	1	5
13. Wiyono	-	2	-	-	-	10
14. Tamansari	-	6	-	15	3	8
15. Bernung	-	4	1	-	19	4
16. Sungai Langka	-	5	1	-	10	5
17. Negeri Sakti	-	5	-	2	-	15
18. Kurungannyawa	-	1	-	2	1	10
19. Sukabanjar	-	6	-	5	-	6
Jumlah	-	60	5	35	47	193

Sumber : Kantor Kecamatan Gedung Tataan

Tabel 6.3 Jumlah Industri Kecil di Kecamatan Gedung Tataan Dirinci per Desa/Kelurahan Tahun 2010

Desa / Kelurahan	Jenis Industri Kecil				
	Peng- gilingan	Tobong Bata	Tobong Genteng	Tahu	Tempe
(1)	(2)	(3)	(4)	(5)	(6)
1. Padang Ratu	4	-	-	-	-
2. Cipadang	5	4	-	-	2
3. Pampangan	7	-	-	-	-
4. Waylayap	3	1	-	-	-
5. Sukadadi	6	1	-	2	2
6. Bogorejo	4	-	-	-	-
7. Sukaraja	-	4	-	-	-
8. Gedung Tataan	1	2	-	1	3
9. Kutoarjo	6	-	-	-	-
10. Karang Anyar	2	1	-	1	3
11. Bagelen	2	3	-	-	2
12. Kebagusan	2	1	-	-	-
13. Wiyono	2	-	-	-	7
14. Tamansari	3	3	-	-	1
15. Bernung	2	-	-	-	-
16. Sungai Langka	1	-	-	-	2
17. Negeri Sakti	1	2	-	-	2
18. Kurungannyawa	2	-	-	-	-
19. Sukabanjar	3	5	-	-	2
Jumlah	56	27	-	4	26

Sumber : Kantor Kecamatan Gedung Tataan

Tabel 6.4 Keberadaan Tempat Usaha Penambangan/Penggalian di Kecamatan Gedung Tataan Dirinci per Desa/Kelurahan Tahun 2010

Desa / Kelurahan	Jenis Bahan Tambang/galian			
	Batu/koral	Pasir	Kapur	Lainnya
(1)	(2)	(3)	(4)	(5)
1. Padang Ratu	√	√	-	-
2. Cipadang	√	-	-	-
3. Pampangan	√	-	-	-
4. Waylayap	-	-	-	-
5. Sukadadi	√	-	-	-
6. Bogorejo	-	-	-	-
7. Sukaraja	-	-	-	-
8. Gedung Tataan	-	√	-	-
9. Kutoarjo	-	-	-	-
10. Karang Anyar	-	-	-	-
11. Bagelen	-	-	-	-
12. Kebagusan	-	-	-	-
13. Wiyono	-	-	-	-
14. Tamansari	-	-	-	-
15. Bernung	-	-	-	-
16. Sungai Langka	√	-	-	-
17. Negeri Sakti	-	-	-	-
18. Kurungannyawa	-	-	-	-
19. Sukabanjar	-	-	-	-

Sumber : Kantor Kecamatan Gedung Tataan

Tabel 6.5 Banyaknya Bank dan Koperasi di Kecamatan Gedung Tataan Dirinci per Desa/Kelurahan Tahun 2010

	Desa / Kelurahan	Bank Umum	BPR	KUD	Koperasi Non KUD
	(1)	(2)	(3)	(4)	(5)
1.	Padang Ratu	-	-	-	-
2.	Cipadang	-	-	-	-
3.	Pampangan	-	-	-	-
4.	Waylayap	-	-	-	-
5.	Sukadadi	-	-	-	-
6.	Bogorejo	-	-	-	3
7.	Sukaraja	1	-	-	-
8.	Gedung Tataan	-	-	-	-
9.	Kutoarjo	-	1	-	-
10.	Karang Anyar	-	-	-	1
11.	Bagelen	-	-	-	-
12.	Kebagusan	-	-	-	-
13.	Wiyono	-	-	-	-
14.	Tamansari	-	-	-	-
15.	Bernung	-	-	-	-
16.	Sungai Langka	-	-	-	-
17.	Negeri Sakti	-	-	-	1
18.	Kurungannyawa	-	-	-	-
19.	Sukabanjar	-	-	-	-
	Jumlah	1	1	-	5

Sumber : Kantor Kecamatan Gedung Tataan

Tabel 6.6. Banyaknya Rumah Tangga Pelanggan Listrik PLN dan Non PLN di Kecamatan Gedung Tataan Dirinci per Desa/Kelurahan Tahun 2010

	Desa / Kelurahan	PLN	Non PLN
	(1)	(2)	(3)
1.	Padang Ratu	312	69
2.	Cipadang	1,805	102
3.	Pampangan	624	74
4.	Waylayap	682	181
5.	Sukadadi	1,241	-
6.	Bogorejo	1,200	60
7.	Sukaraja	1,804	120
8.	Gedung Tataan	1,149	60
9.	Kutoarjo	561	282
10.	Karang Anyar	824	-
11.	Bagelen	1,800	56
12.	Kebagusan	1,437	272
13.	Wiyono	1,533	81
14.	Tamansari	1,139	96
15.	Bernung	918	110
16.	Sungai Langka	1,224	216
17.	Negeri Sakti	1,010	53
18.	Kurungannyawa	1,059	56
19.	Sukabanjar	400	246
	Jumlah	20,722	2,134

Sumber : Kantor Kecamatan Gedung Tataan

# VII. PERHUBUNGAN DAN TELEKOMUNIKASI



Tabel 7.1. Panjang Jalan Desa (Km) di Kecamatan Gedung Tataan Dirinci per Desa/  
Kelurahan Tahun 2010

Desa / Kelurahan	Klasifikasi Jalan		
	Aspal	Batu	Tanah
(1)	(2)	(3)	(4)
1. Padang Ratu	2.00	1.00	3.00
2. Cipadang	12.00	7.00	12.00
3. Pampangan	2.50	7.48	0.00
4. Waylayap	3.00	5.00	0.00
5. Sukadadi	3.00	5.50	8.00
6. Bogorejo	5.00	3.40	6.60
7. Sukaraja	2.50	3.00	5.00
8. Gedung Tataan	7.50	6.00	1.00
9. Kutoarjo	0.00	4.80	0.60
10. Karang Anyar	1.75	5.00	2.00
11. Bagelen	12.50	2.00	3.00
12. Kebagusan	7.00	2.50	0.00
13. Wiyono	8.00	5.70	1.80
14. Tamansari	0.80	0.00	8.00
15. Bernung	2.00	8.00	0.00
16. Sungai Langka	8.00	0.70	6.00
17. Negeri Sakti	3.00	9.50	5.00
18. Kurunganyawa	2.20	1.90	2.00
19. Sukabanjar	4.00	1.50	0.50
Jumlah	86.75	79.98	64.50

Sumber : Kantor Kecamatan Gedung Tataan



Tabel 7.2 Keberadaan Angkutan Umum yang Digunakan Penduduk di Kecamatan Gedung Tataan Dirinci per Desa/Kelurahan Tahun 2010

Desa / Kelurahan	Jenis Angkutan			
	Becak	Pedati/do- kar/gerobak	Ojek Spd. Motor	Kendaraan Roda 4
(1)	(2)	(3)	(4)	(5)
1. Padang Ratu	-	-	√	-
2. Cipadang	-	-	√	-
3. Pampangan	-	-	√	√
4. Waylayap	-	√	√	√
5. Sukadadi	-	-	√	-
6. Bogorejo	√	√	√	√
7. Sukaraja	√	√	√	√
8. Gedung Tataan	√	√	√	√
9. Kutoarjo	√	√	√	√
10. Karang Anyar	√	√	√	√
11. Bagelen	-	-	√	√
12. Kebagusan	-	√	√	-
13. Wiyono	-	-	√	√
14. Tamansari	-	√	√	√
15. Bernung	-	√	√	√
16. Sungai Langka	-	-	-	√
17. Negeri Sakti	-	√	√	√
18. Kurungannyawa	-	-	√	√
19. Sukabanjar	-	√	√	√

Sumber : Kantor Kecamatan Gedung Tataan

Tabel 7.3. Banyaknya Pelanggan Telepon, Pesawat TV, dan Wartel di Kecamatan Gedung Tataan Dirinci Per Desa/Kelurahan Tahun 2010

Desa / Kelurahan		Pelanggan Telepon	Pesawat Televisi	Wartel/Kiospon
(1)	(2)	(3)	(4)	
1.	Padang Ratu	4	270	-
2.	Cipadang	-	1,192	-
3.	Pampangan	-	366	-
4.	Waylayap	-	632	-
5.	Sukadadi	7	989	-
6.	Bogorejo	20	745	-
7.	Sukaraja	1,200	1,711	-
8.	Gedung Tataan	100	1,087	-
9.	Kutoarjo	320	215	-
10.	Karang Anyar	-	381	-
11.	Bagelen	175	1,591	-
12.	Kebagusan	-	350	-
13.	Wiyono	150	1,200	-
14.	Tamansari	24	1,000	-
15.	Bernung	-	780	-
16.	Sungai Langka	35	800	-
17.	Negeri Sakti	53	775	-
18.	Kurungannyawa	272	950	-
19.	Sukabanjar	-	450	-
Jumlah		2,360	15,484	-

Sumber : Kantor Kecamatan Gedung Tataan

## VIII. KEUANGAN DAN HARGA-HARGA

---



Tabel 8.1 Target dan Realisasi Pajak Bumi dan Bangunan di Kecamatan Gedung Tataan  
Dirinci per Desa/Kelurahan Tahun 2010

Desa / Kelurahan	Jumlah Wajib Pajak	Target	Realisasi	Persentase
(1)	(2)	(3)	(4)	(5)
1. Padang Ratu	303	1,683,000	920,360	54.69
2. Cipadang	2,004	12,568,357	6,970,664	55.46
3. Pampangan	546	5,131,399	2,444,609	47.64
4. Waylayap	917	11,269,753	3,997,584	35.47
5. Sukadadi	882	4,964,067	4,964,067	100.00
6. Bogorejo	1,235	6,666,942	6,666,942	100.00
7. Sukaraja	1,595	22,482,063	13,541,919	60.23
8. Gedung Tataan	1,134	26,706,126	22,027,521	82.48
9. Kutoarjo	1,019	10,458,377	6,233,472	59.60
10. Karang Anyar	856	9,666,452	5,313,605	54.97
11. Bagelen	2,004	19,720,875	11,265,171	57.12
12. Kebagusan	2,289	24,428,834	20,669,583	84.61
13. Wiyono	2,038	15,193,791	10,420,002	68.58
14. Tamansari	1,336	14,554,013	11,636,216	79.95
15. Bernung	1,414	17,088,247	14,196,714	83.08
16. Sungai Langka	1,656	15,664,493	12,237,268	78.12
17. Negeri Sakti	1,079	23,052,854	18,420,002	79.90
18. Kurungannyawa	1,457	13,513,093	6,509,986	48.18
19. Sukabanjar	818	6,461,234	6,461,234	100.00
Jumlah	24,582	261,273,970	184,896,919	70.77

Sumber : Kantor Kecamatan Gedung Tataan

Tabel 8.2 Rata-Rata Harga Beberapa Komoditi Pertanian di Kecamatan Gedung Tataan Dirinci per Desa/Kelurahan Tahun 2010

	Desa / Kelurahan	Padi	Jagung	Ubi Kayu
	(1)	(2)	(3)	(4)
1.	Padang Ratu	3,200	-	-
2.	Cipadang	3,200	2,600	-
3.	Pampangan	3,200	-	-
4.	Waylayap	3,300	-	-
5.	Sukadadi	3,300	-	-
6.	Bogorejo	3,400	2,800	1,500
7.	Sukaraja	3,300	-	-
8.	Gedung Tataan	3,200	-	-
9.	Kutoarjo	3,200	-	-
10.	Karang Anyar	3,500	-	1,500
11.	Bagelen	3,300	-	-
12.	Kebagusan	3,300	-	-
13.	Wiyono	3,200	-	-
14.	Tamansari	3,400	-	-
15.	Bernung	3,300	-	-
16.	Sungai Langka	-	-	-
17.	Negeri Sakti	3,400	-	-
18.	Kurungannyawa	3,300	-	-
19.	Sukabanjar	3,200	2,800	-
	Rata-rata	3,289	2,733	1,500

Sumber : Kantor Kecamatan Gedung Tataan

Tabel 8.3 Rata-Rata Harga Kebutuhan Pokok di Kecamatan Gedung Tataan Menurut Jenisnya Tahun 2010

	Jenis Barang	Satuan	Rata-rata Harga
	(1)	(2)	(3)
1.	Beras	Kg	6,500
2.	Ikan Asin	Kg	12,000
3.	Garam	Kg	5,000
4.	Gula Pasir	Kg	8,000
5.	Minyak Goreng	Kg	11,000
6.	Minyak Tanah	Liter	8,000
7.	Sabun Cuci	Batang	1,500
8.	Tepung Terigu	Kg	6,000
9.	Kain Tetoron	Meter	3,000

Sumber : Kantor Kecamatan Gedung Tataan

# DATA MENCERDASKAN BANGSA



**BADAN PUSAT STATISTIK KABUPATEN PESAWARAN**

Jl. Jend. Ahmad Yani No. 119 Kutoarjo Gedong Tataan, 35371

Telp. (0721) 94711, e-mail: [bps1809@bps.go.id](mailto:bps1809@bps.go.id)