


KECAMATAN PEGANDON DALAM ANGKA Tahun 2010

Pegandon in Figure



DISUSUN OLEH :
KOORDINATOR STATISTIK
KECAMATAN PEGANDON



Badan Pusat Statistik
Kabupaten Kendal

KATA SAMBUTAN

Buku “ **KECAMATAN PEGANDON DALAM ANGKA TAHUN 2010**” yang menyajikan informasi data tentang geografi, kependudukan, sosial, pertanian, dan data yang lain adalah suatu upaya yang baik dan tepat guna membantu akan kebutuhan data dalam berbagai keperluan di bidang pembangunan dan bidang yang lain.

Kepada Kepala Kantor/Dinas/Instansi yang ada di Kecamatan Pegandon diharapkan untuk lebih meningkatkan kerjasama dan partisipasinya yang lebih baik dalam memberikan data yang lebih lengkap, agar penerbitan pada tahun-tahun mendatang akan lebih baik lagi dan lebih lengkap serta akurat.

Semoga buku ini benar-benar dapat bermanfaat bagi semua pihak, dan atas perhatiannya disampaikan terima kasih.

Pegandon, Juni 2011
Camat Pegandon



ENDANG KOESTJAHALANINGSIH, S.Sos.M.Si
Pembina
NIP. 19650324 198703 2 004

KATA PENGANTAR

Puji syukur yang mendalam kehadirat Allah SWT, buku **“KECAMATAN PEGANDON DALAM ANGKA TAHUN 2010”** dapat kami susun pada waktunya.

Buku ini merupakan himpunan sumber data secara global tahun 2010 dari keadaan dan potensi desa se-Kecamatan Pegandon yang dihimpun dari laporan monografi desa dan data sekunder dinas instansi yang terkait.

Penyusun menyampaikan rasa terima kasih kepada semua pihak yang telah membantu hingga tunainya tugas ini, dan mohon maaf atas kelemahan-kelemahan yang ada berkaitan dengan penyusunan buku ini. Untuk itu saran serta kritik guna penyempurnaan penerbitan mendatang sangat kami harapkan. Dan mudah-mudahan BPS dapat memberikan peran yang lebih baik lagi untuk pembangunan.

Demikian harapan kami, semoga Allah SWT melimpahkan taufik serta hidayah-Nya.

Pegandon, Juni 2011
Koordinator Statistik Kecamatan
Pegandon

FIFIN PUJI ASTUTI

DAFTAR ISI

Sambutan Camat Pegandon.....	i
Kata Pengantar.....	ii
Daftar isi.....	iii
Daftar Grafik.....	vi
Letak Geografis.....	vii
Peta Wilayah Kabupaten Kendal.....	viii
Peta Wilayah Kecamatan Pegandon.....	ix

BAB I PEMERINTAHAN

Tabel 1.1	Luas Wilayah Dirinci Menurut Desa.....	1
Tabel 1.2	Jarak Desa ke Ibukota Kecamatan.....	2
Tabel 1.3	Luas Wilayah Dirinci Menurut Penggunaan.....	3
Tabel 1.4	Luas Tanah Sawah Menurut Jenis Pengairannya.....	5
Tabel 1.5	Luas Tanah Kering Menurut Jenisnya.....	7
Tabel 1.6	Banyaknya Hari Hujan.....	10
Tabel 1.7	Banyaknya Curah Hujan.....	11
Tabel 2.1	Banyaknya Dusun/Dukuh,Rukun Warga, dan Rukun Tetangga.....	12
Tabel 2.2	Banyaknya Balai Desa Dan Kantor Desa.....	13
Tabel 2.3	Banyaknya Perangkat Desa.....	14

BAB II SOSIAL KEPENDUDUKAN

Tabel 3.1	Banyaknya Rumah Tangga dan Bangunan Tempat Tinggal.....	17
Tabel 3.2	Kepadatan Rumahtangga.....	18
Tabel 3.3	Banyaknya Keluarga Menurut Tahapan.....	19
Tabel 3.4	Banyaknya Tempat Tinggal Penduduk.....	20
Tabel 3.5	Banyaknya Penduduk Dirinci Menurut Jenis Kelamin.....	21
Tabel 3.6	Kepadatan Penduduk Dirinci Per Desa.....	22
Tabel 3.7	Sex Ratio Penduduk Laki-laki Terhadap Perempuan.....	23
Tabel 3.8	Perkembangan Penduduk Per Tahun.....	24
Tabel 3.9	Banyaknya Penduduk Warga Negara Asing.....	25

Tabel 3.10	Banyaknya Penduduk Menurut Kelompok Umur....	26
Tabel 3.11	Banyaknya Penduduk Menurut Kelompok Umur dan Jenis Kelamin.....	28
Tabel 3.12	Banyaknya Penduduk Umur 5-6, 7-12, 13-15...	38
Tabel 4.1	Banyaknya PUS Akseptor KB Aktif.....	39
Tabel 5.1	Banyaknya Pemeluk Agama.....	41
Tabel 5.2	Banyaknya Tempat Ibadah.....	42
Tabel 5.3	Peserta Calon Jamaah Haji.....	43
Tabel 5.4	Banyaknya Ulama, Mubaligh, dan Khotib.....	44
Tabel 5.5	Banyaknya Nikah, Talak, Cerai dan Rujuk.....	45
Tabel 6.1	Banyaknya Sekolah TK, Murid, dan Guru.....	46
Tabel 6.2	Banyaknya Sekolah Dasar Negeri, Murid, dan Guru.....	47
Tabel 6.3	Banyaknya Madrasah Ibtida'iyah, Murid, dan Guru.....	48
Tabel 6.4	Banyaknya Sekolah Lanjutan Pertama Negeri, Murid,dan Guru.....	49
Tabel 6.5	Banyaknya Sekolah Lanjutan Pertama Swasta, Murid,dan Guru.....	50
Tabel 6.6	Banyaknya Madrasah Tsanawiyah Murid, dan Guru.....	51
Tabel 6.7	Banyaknya Sekolah Lanjutan Atas Negeri, Murid,dan Guru.....	52
Tabel 6.8	Banyaknya sekolah Lanjutan Atas Swasta, Murid dan Guru.....	53
Tabel 7.1	Banyaknya Dokter, Tenaga Medis Bidan, Dukun Bayi, dan Juru Sunat.....	54
Tabel 7.2	Banyaknya Fasilitas Kesehatan.....	55
Tabel 7.3	Banyaknya sarana air bersih.....	57
Tabel 7.4	Banyaknya Jamban Umum, Inpres dan Swadaya.....	58
Tabel 8.1	Banyaknya Penderita Cacat.....	59
Tabel 8.2	Banyaknya Anak terlantar, anak nakal Anak jalanan , WTS dan Waria.....	60

BAB III	PERTANIAN, PETERNAKAN, PERKEBUNAN DAN PERIKANAN	
Tabel 9.1	Luas Panen dan Produksi Padi sawah.....	61
Tabel 9.2	Luas Panen dan produksi padi dan Jagung	62
Tabel 9.3	Luas Panen dan Produksi Padi sawah Dan Gogo.....	63
Tabel 9.4	Produksi Tanaman Perdagangan.....	64
Tabel 9.5	Banyaknya Unggas.....	65
Tabel 9.6	Banyaknya ternak.....	67
BAB IV	PERHUBUNGAN DAN KOMUNIKASI	
Tabel 10.1	Banyaknya Sarana Angkutan Darat Kendaraan Bermotor.....	69
Tabel 10.2	Banyaknya Sarana Angkutan darat tak Bermotor.....	70
Tabel 10.3	Jenis Permukaan Kondisi dan kelas Jalan.....	71
Tabel 10.4	Banyaknya Jembatan Desa.....	72
Tabel 11.1	Banyaknya Televisi , Radio, Listrik, PLN dan Telepon.....	73
Tabel 12.1	Banyaknya Lapangan Olahraga.....	74
Tabel 13.1	Banyaknya Surat Pemberitahuan Pajak Terdaftar.....	75
Tabel 13.2	Pemasukan Pajak Bumi dan Bangunan.....	76

DAFTAR GRAFIK

Grafik 1	Luas Wilayah Dirinci Menurut Penggunaan.....	4
Grafik 2	Banyaknya Penduduk Menurut Kelompok Umur dan Jenis Kelamin.....	27

<https://kendalkab.bps.go.id>

LETAK GEOGRAFIS

1. Kecamatan Pegandon terletak dalam:

Kabupaten : Kendal
Propinsi : Jawa Tengah

2. Batas-batas wilayah:

Sebelah utara : Kecamatan Patebon
Sebelah selatan : Kecamatan Singorojo
Sebelah barat : Kecamatan Gemuh
Sebelah timur : Kecamatan Ngampel

3. Jarak dari Ibukota Pegandon ke beberapa kota:

Kota Propinsi Jawa Tengah : 38 Km
Kota Kabupaten Kendal : 10 Km
Kota Kecamatan Patebon : 5 Km

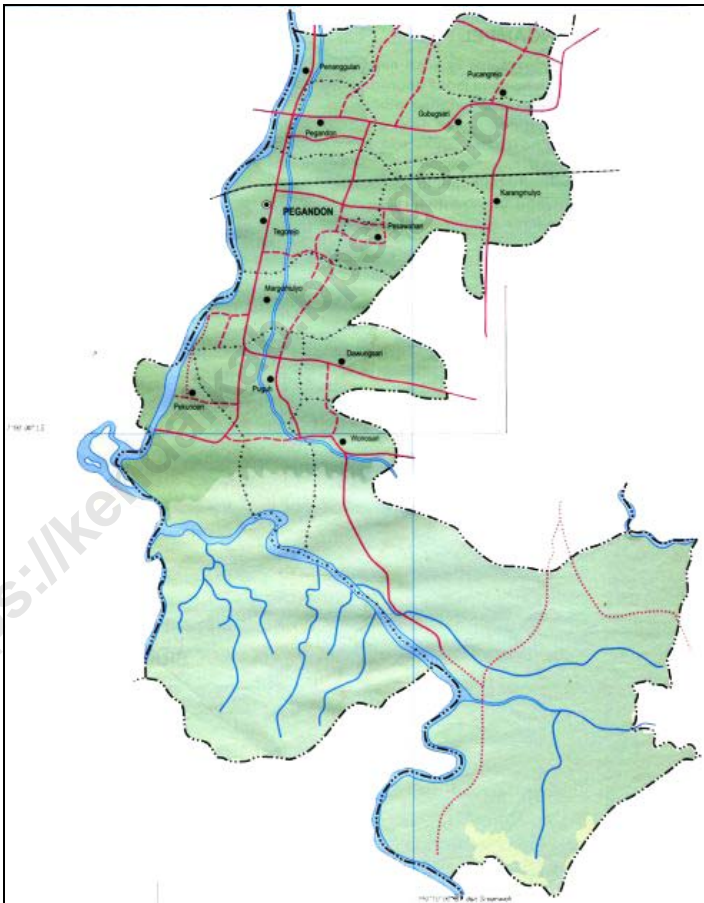
4. Ketinggian tanah: ± 6 meter dpl

5. Suhu Udara : 27°C

PETA KABUPATEN KENDAL



PETA KECAMATAN PEGANDON



BAB I

.....PEMERINTAHAN

Kecamatan Dalam Angka

2010

TABEL : 1.1.**Luas Wilayah Kecamatan Pegandon
Dirinci Menurut Desa****Tahun : 2010**

Desa	Luas	Persentase
	(Km-2)	(%)
(1)	(2)	(3)
01. Pekuncen	1,50	4,82
02. Puguh	1,42	4,56
03. Wonosari	14,50	46,59
04. Dawungsari	1,01	3,25
05. Margomulyo	2,00	6,43
06. Tegorejo	2,21	7,10
07. Pesawahan	1,88	6,04
08. Karangmulyo	1,76	5,65
09. Pucangrejo	1,26	4,05
10. Gubugsari	2,08	6,68
11. Pegandon	0,83	2,67
12. Penanggulan	0,67	2,15
Jumlah	31.12	100.00

Sumber data : Kantor Kecamatan Pegandon**Catatan :**

TABEL : 1.2

**Jarak Desa Ke Ibu Kota Kecamatan
Kecamatan Pegandon
Tahun : 2010**

Desa	Jarak
(1)	(Km) (2)
01. Pekuncen	2,60
02. Puguh	1,95
03. Wonosari	3,60
04. Dawungsari	2,90
05. Margomulyo	0,70
06. Tegorejo	0,10
07. Pesawahan	1,70
08. Karangmulyo	3,80
09. Pucangrejo	4,40
10. Gubugsari	3,40
11. Pegandon	2,10
12. Penanggulan	2,10

Sumber data : Kantor Kecamatan Pegandon

Catatan :

TABEL : 1.3**Luas Wilayah Kecamatan Pegandon
Dirinci Menurut Penggunaan****Tahun : 2010**

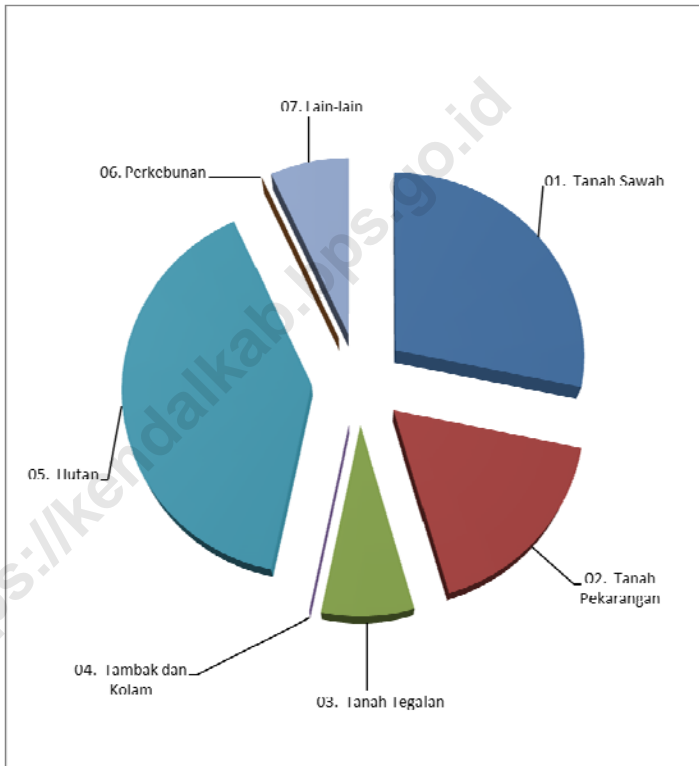
Jenis Penggunaan	Luas (Km-2)	Persentase (%)
(1)	(2)	(3)
01. Tanah Sawah	8,69	27,91
02. Tanah Pekarangan	5,31	17,08
03. Tanah Tegalan	2,37	7,62
04. Tambak dan Kolam	0,00	0,00
05. Hutan	12,23	39,32
06. Perkebunan	0,00	0,00
07. Lain-lain	2,14	6,87
Jumlah	31.12	100.00

Sumber data : Statistik Kecamatan Pegandon**Catatan :**

GRAFIK : 1

**Luas Wilayah Kecamatan Pegandon
Dirinci Menurut Penggunaan**

Tahun : 2010



Sumber data : Statistik Kecamatan Pegandon

Catatan :

TABEL : 1.4**Luas Tanah Sawah Menurut Jenis Pengairannya
Kecamatan Pegandon****Tahun : 2010**

Desa	Tehnis (Ha)	Setengah	Non
		Tehnis (Ha)	Tehnis (Ha)
(1)	(2)	(3)	(4)
01. Pekuncen	22,50	0,00	0,00
02. Puguh	50,14	0,00	0,00
03. Wonosari	20,51	0,00	0,00
04. Dawungsari	53,69	0,00	0,00
05. Margomulyo	97,70	0,00	0,00
06. Tegorejo	72,05	16,42	18,90
07. Pesawahan	111,03	0,00	0,00
08. Karangmulyo	91,98	0,00	0,00
09. Pucangrejo	72,16	0,00	0,00
10. Gubugsari	119,00	0,00	0,00
11. Pegandon	33,65	2,72	0,00
12. Penanggulan	42,00	0,00	0,00
Jumlah 2010	786,41	19,14	18,90
2009	786,41	21,55	18,91
2008	786,41	21,55	18,91

Sumber data : Monografi Desa
Catatan :

TABEL : 1.4 (Lanjutan)
Luas Tanah Sawah Menurut Jenis Pengairannya
Kecamatan Pegandon

Tahun : 2010

Desa	Tadah Hujan Diusahakan (Ha)	Jumlah (Ha)
(1)	(5)	(6)
01. Pekuncen	0,00	22,50
02. Puguh	25,95	76,09
03. Wonosari	18,30	38,81
04. Dawungsari	0,00	53,69
05. Margomulyo	0,00	97,70
06. Tegorejo	0,00	107,37
07. Pesawahan	0,00	111,03
08. Karangmulyo	0,00	91,98
09. Pucangrejo	0,00	72,16
10. Gubugsari	0,00	119,00
11. Pegandon	0,00	36,37
12. Penanggulan	0,00	42,00
Jumlah 2010	44,25	868,70
2009	44,25	871,12
2008	44,25	871,12

Sumber data : Monografi Desa
Catatan:

TABEL : 1.5**Luas Tanah Kering Dirinci Menurut Jenisnya
Kecamatan Pegandon****Tahun : 2010**

Desa	Peka- rangan (Ha)	Tegalan (Ha)	Penggem- balaan (Ha)	Tamba k (Ha)
(1)	(1)	(2)	(3)	(4)
01. Pekuncen	50,54	65,92	0,00	0,00
02. Puguh	31,44	25,95	0,00	0,00
03. Wonosari	58,21	100,62	0,00	0,00
04. Dawungsari	23,06	1,00	0,00	0,00
05. Margomulyo	78,22	12,00	0,00	0,00
06. Tegorejo	69,28	14,03	0,00	0,00
07. Pesawahan	30,99	8,42	0,00	0,00
08. Karangmulyo	38,35	1,53	0,00	0,00
09. Pucangrejo	46,38	0,00	0,00	0,00
10. Gubugsari	53,40	7,63	0,00	0,00
11. Pegandon	34,65	0,00	0,00	0,00
12. Penanggulan	16,94	0,00	0,00	0,00
Jumlah 2010	531,46	237,10	0,00	0,00
2009	511,67	261,16	0,00	0,00
2008	511,67	261,16	0,00	0,00

Sumber data : Monografi Desa**Catatan:**

TABEL : 1.5 (Lanjutan)
Luas Tanah Kering Dirinci Menurut Jenisnya
Kecamatan Pegandon
Tahun : 2010

Desa	Kolom (Ha)	Hutan	
		Rakyat (Ha)	Negara (Ha)
(1)	(6)	(7)	(8)
01. Pekuncen	0,00	0,00	0,00
02. Puguh	0,00	0,00	0,00
03. Wonosari	0,00	0,00	1.223,49
04. Dawungsari	0,00	0,00	0,00
05. Margomulyo	0,00	0,00	0,00
06. Tegorejo	0,00	0,00	0,00
07. Pesawahan	0,00	0,00	0,00
08. Karangmulyo	0,00	0,00	0,00
09. Pucangrejo	0,00	0,00	0,00
10. Gubugsari	0,00	0,00	0,00
11. Pegandon	0,00	0,00	0,00
12. Penanggulan	0,00	0,00	0,00
Jumlah 2010	0,00	0,00	1.223,49
2009	0,00	0,00	1.223,49
2008	0,00	0,00	1.223,49

Sumber data : Monografi Desa

TABEL : 1.5 (Lanjutan)
Luas Tanah Kering Dirinci Menurut Jenisnya
Kecamatan Pegandon
Tahun 2010

Desa	Perkebunan		Lain- lain	Jumlah
	Rakyat (Ha)	Negara (Ha)		
(1)	(9)	(10)	(11)	(12)
01. Pekuncen	0,00	0,00	11,04	127,50
02. Puguh	0,00	0,00	8,52	65,91
03. Wonosari	0,00	0,00	28,87	1.411,19
04. Dawungsari	0,00	0,00	23,25	47,31
05. Margomulyo	0,00	0,00	12,30	102,52
06. Tegorejo	0,00	0,00	30,32	113,63
07. Pesawahan	0,00	0,00	38,56	39,41
08. Karangmulyo	0,00	0,00	44,04	83,92
09. Pucangrejo	0,00	0,00	7,46	53,84
10. Gubugsari	0,00	0,00	27,97	89,00
11. Pegandon	0,00	0,00	11,98	46,63
12. Penanggulan	0,00	0,00	8,06	25,00
Jumlah 2010	0,00	0,00	213,81	2.205,86
2009	0,00	0,00	245,96	2.241,78
2008	0,00	0,00	245,96	2.241,78

Sumber data : Monografi Desa
 Catatan:

TABEL : 1.6**Banyaknya Hari Hujan
Kecamatan Pegandon****Tahun : 2007 - 2010**

Bulan	2007	2008	2009	2010
(1)	(2)	(3)	(4)	(5)
01. Januari	7	7	19	15
02. Pebruari	13	22	17	8
03. Maret	11	9	5	13
04. April	11	8	6	10
05. Mei	5	5	7	12
06. Juni	7	3	4	7
07. Juli	2	0	3	7
08. Agustus	1	2	0	9
09. September	0	2	1	15
10. Oktober	7	14	3	17
11. Nopember	10	16	9	11
12. Desember	16	21	7	21
Jumlah	90	109	81	145
Rata-rata	8	9	7	12

Sumber data : Pengairan Ranting Kecamatan Pegandon**Catatan :**

TABEL : 1.7**Banyaknya Curah Hujan
Kecamatan Pegandon****Tahun : 2007 - 2010**

Bulan	2007	2008	2009	2010
(1)	(2)	(3)	(4)	(5)
01. Januari	93	93	328	130
02. Pebruari	181	726	349	162
03. Maret	216	154	80	192
04. April	220	61	56	111
05. Mei	30	59	44	198
06. Juni	57	19	57	160
07. Juli	35	0	22	50
08. Agustus	18	21	0	65
09. September	0	5	2	217
10. Oktober	32	122	17	174
11. Nopember	73	124	85	134
12. Desember	253	274	41	269
Jumlah	1.208	1.658	1.081	1.862
Rata-rata	101	138	90	155

Sumber Data : Pengairan Ranting Kecamatan Pegandon

TABEL : 2.1**Banyaknya Dusun/Dukuh, Rukun Warga Dan Rukun Tetangga
Kecamatan Pegandon****Tahun : 2010**

Desa	Dusun/ Dukuh	Rukun Warga	Rukun Tetangga
(1)	(2)	(3)	(4)
01. Pekuncen	5	5	14
02. Pugh	3	6	14
03. Wonosari	6	6	24
04. Dawungsari	3	3	11
05. Margomulyo	3	3	22
06. Tegorejo	4	10	34
07. Pesawahan	3	3	8
08. Karangmulyo	3	3	16
09. Pucangrejo	3	3	14
10. Gubugsari	5	5	17
11. Pegandon	5	5	14
12. Penanggulan	4	6	22
Jumlah 2010	47	58	210
2009	47	58	210
2008	47	58	210

Sumber data : Statistik Kecamatan Pegandon**Catatan :**

TABEL : 2.2.

**Banyaknya Balai Desa Dan Kantor Desa
Kecamatan Pegandon
Tahun : 2010**

Desa	Balai Desa	Kantor Desa
(1)	(2)	(3)
01. Pekuncen	1	1
02. Pugu	1	1
03. Wonosari	1	1
04. Dawungsari	1	1
05. Margomulyo	1	1
06. Tegorejo	1	1
07. Pesawahan	1	1
08. Karangmulyo	1	1
09. Pucangrejo	1	1
10. Gubugsari	1	1
11. Pegandon	1	1
12. Penanggulan	1	1
Jumlah	12	12

Sumber data : Kantor Kecamatan Pegandon

Catatan :

TABEL : 2.3

**Banyaknya Perangkat Desa
Kecamatan Pegandon
Tahun : 2010**

Desa	Kepala Desa		Sekretaris Desa		Bekel		Kebayan	
	L	P	L	P	L	P	L	P
(1)	(2)	(3)	(4)	(5)	(6)	(7)	(8)	(9)
01. Pekuncen	1	0	1	0	1	0	0	0
02. Puguh	1	0	1	0	1	0	0	0
03. Wonosari	1	0	1	0	1	0	0	0
04. Dawungsari	1	0	1	0	0	1	1	0
05. Margomulyo	1	0	1	0	1	0	0	0
06. Tegorejo	1	0	1	0	0	1	1	0
07. Pesawahan	1	0	1	0	1	0	0	0
08. Karangmulyo	1	0	1	0	1	0	0	0
09. Pucangrejo	1	0	1	0	1	0	2	0
10. Gubugsari	1	0	0	1	0	1	0	0
11. Pegandon	1	0	1	0	1	0	1	0
12. Penanggulan	1	0	0	0	1	0	0	1
Jumlah:	12	0	10	1	9	3	5	1

Sumber data : Kantor Kecamatan Pegandon

Catatan :

TABEL: 2.3 (Lanjutan)

**Banyaknya Perangkat Desa
Kecamatan Pegandon
Tahun : 2010**

Desa	Jaga		Bayan		Modin	
	Baya		Tani			
	L	P	L	P	L	P
(1)	(10)	(11)	(12)	(13)	(14)	(15)
01. Pekuncen	0	0	0	0	1	0
02. Puguh	0	0	0	0	2	0
03. Wonosari	0	0	1	0	1	0
04. Dawungsari	2	0	1	0	1	1
05. Margomulyo	0	0	1	0	1	0
06. Tegorejo	0	0	0	0	1	0
07. Pesawahan	0	0	1	0	2	0
08. Karangmulyo	0	0	1	0	2	0
09. Pucangrejo	1	0	1	0	2	0
10. Gubugsari	1	0	1	0	1	1
11. Pegandon	1	0	2	0	1	0
12. Penanggulan	0	0	1	0	1	0
Jumlah 2010	5	0	10	0	16	2

Sumber data : Kantor Kecamatan Pegandon

Catatan :

TABEL: 2.3 (Lanjutan)

**Banyaknya Perangkat Desa
Kecamatan Pegandon
Tahun : 2010**

Desa	Ulu ulu		Kamituwo		Kaur Umum		Kaur Keuangan	
	L	P	L	P	L	P	L	P
(1)	(10)	(11)	(12)	(13)	(14)	(15)	(16)	(17)
01. Pandes	0	0	0	0	1	0	1	0
02. Podosari	0	0	1	0	1	0	1	0
03. Botomulyo	0	0	5	0	1	0	1	0
04. Gondang	0	0	2	0	2	0	1	0
05. Karangsono	0	0	1	0	2	0	1	0
06. Pegandon	0	0	0	1	1	0	1	0
07. Karangayu	0	0	0	0	0	1	1	0
08. Sidomulyo	0	0	0	0	1	0	0	0
09. Damarsari	0	0	0	0	1	0	1	0
10. Juwiring	0	0	1	0	1	0	1	0
11. Kaliayu	0	0	2	0	1	0	0	0
12. Kalirandugede	0	0	0	0	0	1	0	0
Jumlah 2010	0	0	14	1	17	2	11	0
2009	0	0	14	1	12	2	5	0
2008	0	0	33	0	12	3	5	0

Sumber data : Kantor Kecamatan Pegandon

Catatan :

BAB II
.....SOSIAL
KEPENDUDUKAN

Kecamatan Dalam Angka

2010

TABEL : 3.1.

**Banyaknya Rumah Tangga Dan Bangunan Tempat Tinggal
Kecamatan Pegandon**

Tahun : : 2010

Desa	Rumah Tangga	Bangunan Tempat Tinggal
(1)	(2)	(3)
01. Pekuncen	555	550
02. Puguh	796	595
03. Wonosari	873	821
04. Dawungsari	432	486
05. Margomulyo	931	962
06. Tegorejo	1.345	1.171
07. Pesawahan	793	610
08. Karangmulyo	759	1.022
09. Pucangrejo	642	686
10. Gubugsari	1.046	1.186
11. Pegandon	783	742
12. Penanggulan	895	813
Jumlah 2010	9.850	9.644
2009	9.662	9.429
2008	9.437	9.244

Sumber data : Statistik Kecamatan Pegandon

Catatan :

TABEL : 3.2**Kepadatan Rumah Tangga
Kecamatan Pegandon**

Tahun : : 2010

Desan	Penduduk	Rumah Tangga	Kepadatan (Orang/Kk)
(1)	(2)	(3)	(4)
01. Pekuncen	2.109	555	4
02. Puguh	2.789	796	4
03. Wonosari	3.175	873	4
04. Dawungsari	1.683	432	4
05. Margomulyo	3.804	931	4
06. Tegorejo	5.288	1.345	4
07. Pesawahan	2.763	793	3
08. Karangmulyo	2.848	759	4
09. Pucangrejo	2.507	642	4
10. Gubungsari	4.216	1.046	4
11. Pegandon	3.085	783	4
12. Penanggulan	3.448	893	4
Jumlah 2010	37.715	9.848	4
2009	37.365	9.662	4
2008	36.938	9.543	4

Sumber data : Statistik Kecamatan Pegandon

Catatan :

TABEL : 3.3

**Banyaknya Keluarga Menurut Tahapan
Kecamatan Pegandon
Tahun : 2010**

Desa	Pra Sejah Tera	Sejahtera			
		I	II	III	III Plus
(1)	(2)	(3)	(4)	(5)	(6)
01. Pekuncen	213	103	122	98	5
02. Puguh	323	173	116	180	33
03. Wonosari	461	192	93	123	10
04. Dawungsari	143	68	179	91	11
05. Margomulyo	369	212	152	134	2
06. Tegorejo	448	252	351	275	22
07. Pesawahan	381	183	193	105	10
08. Karangmulyo	534	165	45	113	22
09. Pucangrejo	216	252	86	70	5
10. Gubugsari	514	257	108	215	11
11. Pegandon	318	217	189	64	31
12. Penanggulan	139	177	260	224	39
Jumlah 2010	4.059	2.251	1.894	1.692	201
2009	4.568	2.098	1.522	1.518	122
2008	4.568	2.058	1.496	1.467	122

Sumber data : PPLKB Kecamatan Pegandon

Catatan :

TABEL : 3.4**Banyaknya Tempat Tinggal Penduduk
Kecamatan Pegandon****Tahun : 2010**

Desa	Per- Ma- nen	Semi Per- Ma- nen	Papan	Bam- bu	Jum- lah
(1)	(2)	(3)	(4)	(5)	(6)
01. Pekuncen	40	178	295	37	550
02. Puguh	91	188	223	93	595
03. Wonosari	75	236	320	190	821
04. Dawungsari	102	212	167	5	486
05. Margomulyo	200	163	534	65	962
06. Tegorejo	380	108	683	0	1.171
07. Pesawahan	203	281	96	30	610
08. Karangmulyo	280	205	505	32	1.022
09. Pucangrejo	282	302	67	35	686
10. Gubugsari	311	400	468	7	1.186
11. Pegandon	324	118	286	14	742
12. Penanggulan	413	220	175	5	813
Jumlah 2010	2.701	2.611	3.819	513	9.644
2009	2.616	2.493	3.667	653	9.429
2008	2.107	1.833	4.266	1.038	9.244

Sumber data : Statistik Kecamatan Pegandon**Catatan :**

TABEL : 3.5**Banyaknya Penduduk Dirinci Menurut Jenis Kelamin
Kecamatan Pegandon****Tahun : 2010**

Desa	Laki-laki	Perempuan	Jumlah
(1)	(2)	(3)	(4)
01. Pekuncen	1.035	1.074	2.109
02. Pugu	1.383	1.406	2.789
03. Wonosari	1.591	1.584	3.175
04. Dawungsari	796	887	1.683
05. Margomulyo	1.833	1.971	3.804
06. Tegorejo	2.638	2.650	5.288
07. Pesawahan	1.359	1.404	2.763
08. Karangmulyo	1.405	1.443	2.848
09. Pucangrejo	1.278	1.229	2.507
10. Gubugsari	2.073	2.143	4.216
11. Pegandon	1.496	1.589	3.085
12. Penanggulan	1.716	1.732	3.448
Jumlah 2010	18.603	19.112	37.715
2009	18.413	18.952	37.365
2008	18.181	18.757	36.938

Sumber data: Monografi Desa**Catatan :**

TABEL : 3.6**Kepadatan Penduduk
Kecamatan Pegandon****Tahun : 2010**

Desa	Penduduk	Luas (Km-2)	Kepadatan (Orang/ Km-2)
(1)	(2)	(3)	(4)
01. Pekuncen	2.109	1,50	1.406
02. Puguh	2.789	1,42	1.964
03. Wonosari	3.175	14,50	219
04. Dawungsari	1.683	1,01	1.666
05. Margomulyo	3.804	2,00	1.900
06. Tegorejo	5.288	2,21	2.393
07. Pesawahan	2.763	1,88	1.470
08. Karangmulyo	2.848	1,76	1.619
09. Pucangrejo	2.507	1,26	1.990
10. Gubugsari	4.216	2,08	2.027
11. Pegandon	3.085	0,83	3.717
12. Penanggulan	3.448	0,67	5.146
Jumlah 2010	37.715	31,12	1.212
2009	37.365	31,12	1.201
2008	36.938	31,12	1.175

Sumber data : Statistik Kecamatan Pegandon**Catatan :**

TABEL : 3.7**Sex Ratio Penduduk Laki-Laki Terhadap Perempuan
Kecamatan Pegandon****Tahun : 2010**

Desa	Penduduk		Sex Ratio (Per 1000)
	Laki-Laki	Perempuan	
(1)	(2)	(3)	(4)
01. Pekuncen	1.035	1.074	964
02. Puguh	1.383	1.406	984
03. Wonosari	1.591	1.584	1.004
04. Dawungsari	796	887	897
05. Margomulyo	1.833	1.971	930
06. Tegorejo	2.638	2.650	995
07. Pesawahan	1.359	1.404	968
08. Karangmulyo	1.405	1.443	974
09. Pucangrejo	1.278	1.229	1.040
10. Gubugsari	2.073	2.143	967
11. Pegandon	1.496	1.589	941
12. Penanggulan	1.716	1.732	991
Jumlah 2010	18.603	19.112	973
2009	18.413	18.952	972
2008	18.181	18.757	974

Sumber data : Statistik Kecamatan Pegandon**Catatan :**

TABEL : 3.8**Perkembangan Penduduk Per Tahun
Kecamatan Pegandon****Tahun : 1990 - 2010**

Tahun	Penduduk	Perkembangan
		Penduduk (%)
(1)	(2)	(3)
2002		
2003	35.292	
2004	35.539	0,70
2005	35.712	0,49
2006	36.179	1,31
2007	36.575	1,09
2008	36.938	0,99
2009	37.365	1,16
2010	37.715	0,94

Sumber data : Statistik Kecamatan Pegandon**Catatan :**

TABEL : 3.9**Banyaknya Penduduk Warga Negara Asing
Kecamatan Pegandon****Tahun : 2010**

Desa	W N A		Jumlah
	Cina	Lainnya	
(1)	(2)	(3)	(4)
01. Pekuncen	0	0	0
02. Puguh	0	0	0
03. Wonosari	0	0	0
04. Dawungsari	0	0	0
05. Margomulyo	0	0	0
06. Tegorejo	0	0	0
07. Pesawahan	0	0	0
08. Karangmulyo	0	0	0
09. Pucangrejo	0	0	0
10. Gubugsari	0	0	0
11. Pegandon	0	0	0
12. Penanggulan	0	0	0
Jumlah 2010	0	0	0
2009	0	0	0
2008	0	0	0

Sumber data : Statistik Kecamatan Pegandon**Catatan :**

TABEL : 3.10

**Banyaknya Penduduk Menurut Kelompok Umur
Dan Jenis Kelamin
Kecamatan Pegandon
Tahun : 2010**

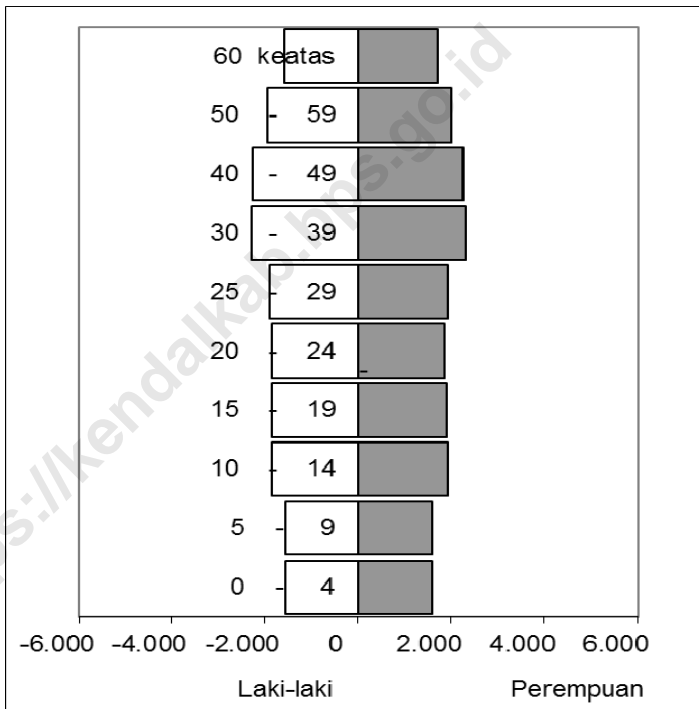
Umur	Laki - laki	Perempuan	Jumlah
(1)	(2)	(3)	(4)
0 - 4	1.548	1.583	3.131
5 - 9	1.544	1.581	3.125
10 - 14	1.859	1.944	3.803
15 - 19	1.843	1.897	3.740
20 - 24	1.838	1.862	3.700
25 - 29	1.891	1.944	3.835
30 - 39	2.303	2.313	4.616
40 - 49	2.263	2.265	4.528
50 - 59	1.937	2.012	3.949
60 keatas	1.577	1.711	3.288
Jumlah 2010	18.603	19.112	37.715
2009	18.413	18.952	37.365
2008	18.181	18.757	36.938

Sumber data : Statistik Kecamatan Pegandon

Catatan :

GRAFIK : 2

**Banyaknya Penduduk Menurut Kelompok Umur
Dan Jenis Kelamin
Kecamatan Pegandon
Tahun : 2010**



Sumber data : Statistik Kecamatan Pegandon

TABEL : 3.11

**Banyaknya Penduduk Menurut Kelompok Umur
Dan Jenis Kelamin Per Desa
Kecamatan Pegandon
Tahun : 2010**

Desa	Umur 0 - 4 Tahun		
	Laki - laki	Perempuan	Jumlah
(1)	(6)	(7)	(8)
01. Pekuncen	98	91	189
02. Puguh	103	108	211
03. Wonosari	151	153	304
04. Dawungsari	38	45	83
05. Margomulyo	136	154	290
06. Tegorejo	320	337	657
07. Pesawahan	131	132	263
08. Karangmulyo	112	115	227
09. Pucangrejo	102	107	209
10. Gubugsari	107	118	225
11. Pegandon	82	93	175
12. Penanggulan	168	130	298
Jumlah 2010	1.548	1.583	3.131
2009	1.337	1.408	2.745
2008	1.294	1.351	2.645

Sumber data : Statistik Kecamatan Pegandon

Catatan :

TABEL : 3.11 (Lanjutan)

**Banyaknya Penduduk Menurut Kelompok Umur
Dan Jenis Kelamin Per Desa
Kecamatan Pegandon
Tahun : 2010**

Desa	Umur 5 - 9 Tahun		
	Laki - laki	Perempuan	Jumlah
(1)	(6)	(7)	(8)
01. Pekuncen	108	113	221
02. Pugu	124	118	242
03. Wonosari	150	151	301
04. Dawungsari	60	69	129
05. Margomulyo	104	117	221
06. Tegorejo	341	334	675
07. Pesawahan	142	144	286
08. Karangmulyo	104	117	221
09. Pucangrejo	105	109	214
10. Gubugsari	122	120	242
11. Pegandon	84	93	177
12. Penanggulan	100	98	198
Jumlah 2010	1.544	1.583	3.127
2009	1.439	1.469	2.908
2008	1.382	1.421	2.803

Sumber data : Statistik Kecamatan Pegandon

Catatan :

TABEL : 3.11 (Lanjutan)

**Banyaknya Penduduk Menurut Kelompok Umur
Dan Jenis Kelamin Per Desa
Kecamatan Pegandon
Tahun : 2010**

Desa	Umur 10 - 14 Tahun		
	Laki - laki	Perempuan	Jumlah
(1)	(6)	(7)	(8)
01. Pekuncen	113	123	236
02. Puguh	141	128	269
03. Wonosari	152	154	306
04. Dawungsari	78	75	153
05. Margomulyo	168	201	369
06. Tegorejo	312	337	649
07. Pesawahan	145	145	290
08. Karangmulyo	100	103	203
09. Pucangrejo	132	132	264
10. Gubugsari	274	286	560
11. Pegandon	104	121	225
12. Penanggulan	140	139	279
Jumlah 2010	1.859	1.944	3.803
2009	1.820	1.888	3.708
2008	1.829	1.789	3.618

Sumber data : Statistik Kecamatan Pegandon

Catatan :

TABEL : 3.11 (Lanjutan)
Banyaknya Penduduk Menurut Kelompok Umur
Dan Jenis Kelamin Per Desa
Kecamatan Pegandon
Tahun : 2010

Desa	Umur 15 - 19 Tahun		
	Laki - laki	Perempuan	Jumlah
(1)	(6)	(7)	(8)
01. Pekuncen	110	127	237
02. Pugh	142	131	273
03. Wonosari	155	155	310
04. Dawungsari	80	86	166
05. Margomulyo	197	215	412
06. Tegorejo	234	257	491
07. Pesawahan	160	168	328
08. Karangmulyo	133	140	273
09. Pucangrejo	157	152	309
10. Gubugsari	219	216	435
11. Pegandon	117	122	239
12. Penanggulan	144	140	284
Jumlah 2010	1.848	1.909	3.757
2009	1.917	1.927	3.844
2008	1.923	1.927	3.850

Sumber data : Statistik Kecamatan Pegandon

Catatan :

TABEL : 3.11 (Lanjutan)
Banyaknya Penduduk Menurut Kelompok Umur
Dan Jenis Kelamin Per Desa
Kecamatan Pegandon
Tahun : 2010

Desa	Umur 20 - 24 Tahun		
	Laki - laki	Perempuan	Jumlah
(1)	(6)	(7)	(8)
01. Pekuncen	121	105	226
02. Pugh	123	133	256
03. Wonosari	155	153	308
04. Dawungsari	73	75	148
05. Margomulyo	170	183	353
06. Tegorejo	198	194	392
07. Pesawahan	160	168	328
08. Karangmulyo	157	160	317
09. Pucangrejo	159	151	310
10. Gubugsari	221	231	452
11. Pegandon	177	181	358
12. Penanggulan	124	128	252
Jumlah 2010	1.838	1.862	3.700
2009	1.946	1.994	3.940
2008	1.933	1.978	3.911

Sumber data : Statistik Kecamatan Pegandon

Catatan :

TABEL : 3.11 (Lanjutan)
Banyaknya Penduduk Menurut Kelompok Umur
Dan Jenis Kelamin Per Desa
Kecamatan Pegandon
Tahun : 2010

Desa	Umur 25 - 29 Tahun		
	Laki - laki	Perempuan	Jumlah
(1)	(6)	(7)	(8)
01. Pekuncen	98	103	201
02. Puguh	115	116	231
03. Wonosari	153	148	301
04. Dawungsari	72	65	137
05. Margomulyo	191	217	408
06. Tegorejo	149	167	316
07. Pesawahan	163	170	333
08. Karangmulyo	168	163	331
09. Pucangrejo	158	144	302
10. Gubugsari	244	245	489
11. Pegandon	205	216	421
12. Penanggulan	175	190	365
Jumlah 2010	1.891	1.944	3.835
2009	1.967	2.029	3.996
2008	1.958	2.016	3.974

Sumber data : Statistik Kecamatan Pegandon

Catatan :

TABEL : 3.11 (Lanjutan)
Banyaknya Penduduk Menurut Kelompok Umur
Dan Jenis Kelamin Per Desa
Kecamatan Pegandon
Tahun : 2010

Desa	Umur 30 - 39 Tahun		
	Laki - laki	Perempuan	Jumlah
(1)	(6)	(7)	(8)
01. Pekuncen	106	112	218
02. Puguh	218	222	440
03. Wonosari	149	146	295
04. Dawungsari	70	72	142
05. Margomulyo	320	356	676
06. Tegorejo	319	254	573
07. Pesawahan	157	164	321
08. Karangmulyo	164	167	331
09. Pucangrejo	164	157	321
10. Gubugsari	248	256	504
11. Pegandon	208	217	425
12. Penanggulan	180	190	370
Jumlah 2010	2.303	2.313	4.616
2009	2.501	2.505	5.006
2008	2.374	2.461	4.835

Sumber data : Statistik Kecamatan Pegandon

Catatan :

TABEL : 3.11 (Lanjutan)

**Banyaknya Penduduk Menurut Kelompok Umur
Dan Jenis Kelamin Per Desa
Kecamatan Pegandon
Tahun : 2010**

Desa	Umur 40 - 49 Tahun		
	Laki - laki	Perempuan	Jumlah
(1)	(6)	(7)	(8)
01. Pekuncen	109	108	217
02. Pugh	184	185	369
03. Wonosari	148	144	292
04. Dawungsari	105	125	230
05. Margomulyo	312	280	592
06. Tegorejo	306	322	628
07. Pesawahan	132	138	270
08. Karangmulyo	173	160	333
09. Pucangrejo	136	135	271
10. Gubugsari	246	244	490
11. Pegandon	222	230	452
12. Penanggulan	190	194	384
Jumlah 2010	2.263	2.265	4.528
2009	2.264	2.300	4.564
2008	2.205	2.279	4.484

BPS Kabupaten Kendal

Sumber data : Statistik Kecamatan Pegandon

Catatan :

TABEL : 3.11 (Lanjutan)

**Banyaknya Penduduk Menurut Kelompok Umur
Dan Jenis Kelamin Per Desa
Kecamatan Pegandon
Tahun : 2010**

Desa	Umur 50 - 59 Tahun		
	Laki - laki	Perempuan	Jumlah
(1)	(6)	(7)	(8)
01. Pekuncen	99	115	214
02. Pugh	127	132	259
03. Wonosari	145	142	287
04. Dawungsari	95	107	202
05. Margomulyo	165	174	339
06. Tegorejo	253	255	508
07. Pesawahan	104	108	212
08. Karangmulyo	161	173	334
09. Pucangrejo	97	86	183
10. Gubugsari	260	278	538
11. Pegandon	234	243	477
12. Penanggulan	197	199	396
Jumlah 2010	1.937	2.012	3.949
2009	1.944	2.033	3.977
2008	1.963	2.033	3.996

Sumber data : Statistik Kecamatan Pegandon

Catatan :

TABEL : 3.11 (Lanjutan)

**Banyaknya Penduduk Menurut Kelompok Umur
Dan Jenis Kelamin Per Desa
Kecamatan Pegandon
Tahun : 2010**

Desa	Umur 60 Tahun ke Atas		
	Laki - laki	Perempuan	Jumlah
(1)	(6)	(7)	(8)
01. Pekuncen	73	77	150
02. Pugh	106	133	239
03. Wonosari	233	238	471
04. Dawungsari	125	168	293
05. Margomulyo	70	74	144
06. Tegorejo	206	193	399
07. Pesawahan	70	79	149
08. Karangmulyo	133	145	278
09. Pucangrejo	68	56	124
10. Gubugsari	132	149	281
11. Pegandon	63	75	138
12. Penanggulan	298	324	622
Jumlah 2010	1.577	1.711	3.288
2009	1.278	1.399	2.677
2008	1.320	1.502	2.822

Sumber data : Statistik Kecamatan Pegandon

TABEL : 3.12

**Banyaknya Penduduk Umur 5-6, 7-12, 13-15
Kecamatan Pegandon
Tahun : 2010**

Desa	5-6	7-12	13-15
(1)	(6)	(7)	(8)
01. Pekuncen	88	274	142
02. Pugh	97	307	162
03. Wonosari	120	364	184
04. Dawungsari	52	169	94
05. Margomulyo	88	354	230
06. Tegorejo	270	794	358
07. Pesawahan	114	346	178
08. Karangmulyo	88	254	136
09. Pucangrejo	86	287	167
10. Gubugsari	97	481	311
11. Pegandon	70	240	138
12. Penanggulan	79	286	168
Jumlah 2010	1.249	4.156	2.268
2009	1.132	3.897	2.240
2008	1.120	3.854	2.215

Sumber data : Statistik Kecamatan Pegandon

Catatan :

TABEL : 4.1.**Banyaknya PUS Akseptor KB Aktif
Kecamatan Pegandon****Tahun : 2010**

Desa	PUS	Kontrasepsi		
		IUD	PIL	Kondom
(1)	(2)	(3)	(4)	(5)
01. Pekuncen	422	4	145	0
02. Puguh	530	11	149	0
03. Wonosari	562	4	200	0
04. Dawungsari	336	8	96	0
05. Margomulyo	571	12	143	3
06. Tegorejo	901	33	197	3
07. Pesawahan	457	4	165	0
08. Karangmulyo	521	3	168	0
09. Pucangrejo	447	4	188	0
10. Gubugsari	718	8	165	0
11. Pegandon	562	13	188	4
12. Penanggulan	501	3	144	0
Jumlah 2010	6.528	107	1.948	10
2009	6.414	95	1.787	7
2008	6.302	93	1.785	0

Sumber data : PPLKB Kecamatan Pegandon**Catatan :**

TABEL : 4.1 (Lanjutan)**Banyaknya PUS Akseptor KB Aktif
Kecamatan Pegandon****Tahun : 2010**

Desa	Kontrasepsi				Jumlah
	IMP	Suntik	MOP	MOW	
(1)	(6)	(7)	(8)	(9)	(10)
01. Pekuncen	46	131	5	16	769
02. Puguh	44	180	1	22	937
03. Wonosari	32	211	1	2	1.012
04. Dawungsari	35	132	5	1	613
05. Margomulyo	52	206	13	27	1.027
06. Tegorejo	38	383	25	16	1.596
07. Pesawahan	28	150	4	14	822
08. Karangmulyo	24	193	4	10	923
09. Pucangrejo	10	144	2	11	806
10. Gubugsari	20	335	4	27	1.277
11. Pegandon	46	162	3	20	998
12. Penanggulan	42	199	8	4	901
Jumlah 2010	417	2.426	75	170	11.681
2009	380	2.272	75	169	11.199
2008	351	2.326	75	153	11.208

**Sumber data : PPLKB Kecamatan
Pegandon****Catatan :**

TABEL : 5.1

**Banyaknya Pemeluk Agama
Kecamatan Pegandon
Tahun : 2010**

Desa	Islam	Kristen		Bu- dha	Hin- du	Jum- lah
		Protes- tan	Kato- lik			
(1)	(2)	(3)	(4)	(5)	(6)	(7)
01. Pekuncen	2.109	0	0	0	0	2.109
02. Pugh	2.779	0	10	0	0	2.789
03. Wonosari	3.175	0	0	0	0	3.175
04. Dawungsari	1.673	10	0	0	0	1.683
05. Margomulyo	3.798	6	0	0	0	3.804
06. Tegorejo	5.232	7	49	0	0	5.288
07. Pesawahan	2.763	0	0	0	0	2.763
08. Karangmulyo	2.840	4	4	0	0	4.848
09. Pucangrejo	2.507	0	0	0	0	2.507
10. Gubugsari	4.213	0	3	0	0	4.216
11. Pegandon	3.080	5	0	0	0	3.085
12. Penanggulan	3.448	0	0	0	0	3.448
Jumlah 2010	37.617	32	66	0	0	37.715
2009	37.267	31	67	0	0	37.365
2008	36.840	24	74	0	0	36.938

Sumber data : Monografi Desa

Catatan :

TABEL : 5.2**Banyaknya Tempat Ibadah
Kecamatan Pegandon****Tahun : 2010**

Desa	Masjid	Mushola	Gereja	Kuil/ Pura
(1)	(2)	(3)	(4)	(5)
01. Pekuncen	1	9	0	0
02. Puguh	2	9	0	0
03. Wonosari	4	13	0	0
04. Dawungsari	1	4	0	0
05. Margomulyo	2	13	0	0
06. Tegorejo	2	15	0	0
07. Pesawahan	2	11	0	0
08. Karangmulyo	1	11	0	0
09. Pucangrejo	2	14	0	0
10. Gubugsari	1	18	0	0
11. Pegandon	2	13	0	0
12. Penanggulan	1	16	0	0
Jumlah 2010	21	146	0	0
2009	19	126	0	0
2008	21	136	0	0

Sumber data : Statistik Kelurahan di Kecamatan Pegandon**Catatan :**

TABEL : 5.3**Peserta Calon Jama'ah Haji
Kecamatan Pegandon****Tahun : 2010**

Desa	2008	2009	2010
(1)	(2)	(3)	(4)
01. Pekuncen	0	0	3
02. Pugu	0	5	3
03. Wonosari	0	5	3
04. Dawungsari	2	0	0
05. Margomulyo	3	1	2
06. Tegorejo	9	6	10
07. Pesawahan	3	2	3
08. Karangmulyo	0	2	1
09. Pucangrejo	10	2	10
10. Gubugsari	10	4	5
11. Pegandon	12	8	5
12. Penanggulan	8	12	11
Jumlah	57	47	56

Sumber data : KUA Kecamatan Pegandon**Catatan :.**

TABEL : 5.4**Banyaknya Ulama, Mubaligh Dan Khotib
Kecamatan Pegandon****Tahun : 2010**

Desa	Ulama	Mubaligh	Khotib
(1)	(2)	(3)	(4)
01. Pekuncen	8	2	10
02. Pugh	15	0	8
03. Wonosari	8	2	16
04. Dawungsari	7	0	4
05. Margomulyo	7	1	11
06. Tegorejo	10	6	12
07. Pesawahan	5	0	9
08. Karangmulyo	7	1	6
09. Pucangrejo	4	2	7
10. Gubugsari	11	4	13
11. Pegandon	6	2	12
12. Penanggulan	8	5	14
Jumlah 2010	96	25	122
2009	96	25	122
2008	96	25	122

Sumber data : KUA Kecamatan Pegandon**Catatan :**

TABEL : 5.5.

**Banyaknya Nikah, Talak, Cerai Dan Rujuk
Kecamatan Pegandon
Tahun : 2010**

Kelurahan	Nikah	Talak	Cerai	Rujuk
(1)	(2)	(3)	(4)	(5)
01. Pekuncen	19	3	11	0
02. Puguh	34	5	5	0
03. Wonosari	42	2	6	0
04. Dawungsari	19	1	1	0
05. Margomulyo	42	5	3	0
06. Tegorejo	53	3	4	0
07. Pesawahan	27	12	2	0
08. Karangmulyo	28	4	8	0
09. Pucangrejo	28	2	0	0
10. Gubugsari	44	1	4	0
11. Pegandon	29	6	2	0
12. Penanggulan	44	4	8	0
Jumlah 2010	409	48	54	0
2009	402	10	17	0
2008	400	17	25	0

**Sumber data : KUA Kecamatan Pegandon
Catatan :**

TABEL : 6.1

**Banyaknya Sekolah Taman Kanak-Kanak, Murid Dan Guru
Kecamatan Pegandon**

Tahun : 2010

Desa	Sekolah	Murid	Guru
(1)	(2)	(3)	(4)
01. Pekuncen	1	32	2
02. Pugh	1	60	3
03. Wonosari	2	48	4
04. Dawungsari	1	50	3
05. Margomulyo	1	51	3
06. Tegorejo	2	153	8
07. Pesawahan	1	24	2
08. Karangmulyo	2	59	5
09. Pucangrejo	1	35	3
10. Gubugsari	2	64	5
11. Pegandon	2	97	7
12. Penanggulan	1	60	3
Jumlah 2010	17	733	48
2009	16	586	46
2008	15	610	43

**Sumber data : Masing-masing Sekolah di Kecamatan Pegandon
Catatan :**

TABEL : 6.2**Banyaknya Sekolah Dasar Negeri, Murid Dan Guru
Kecamatan Pegandon****Tahun : 2010**

Desa	Sekolah	Murid	Guru
(1)	(2)	(3)	(4)
01. Pekuncen	1	226	10
02. Pugh	2	387	19
03. Wonosari	3	399	27
04. Dawungsari	1	142	10
05. Margomulyo	1	237	10
06. Tegorejo	4	638	41
07. Pesawahan	1	197	10
08. Karangmulyo	2	261	17
09. Pucangrejo	1	192	9
10. Gubugsari	2	409	19
11. Pegandon	1	337	12
12. Penanggulan	1	174	10
Jumlah 2010	20	3.599	194
2009	20	3.669	204
2008	20	3.629	210

Sumber data : Masing-masing Sekolah di Kecamatan Pegandon**Catatan :**

TABEL : 6.3**Banyaknya Madrasah Ibtida'iyah, Murid Dan Guru
Kecamatan Pegandon****Tahun : 2010**

Desa	Sekolah	Murid	Guru
(1)	(2)	(3)	(4)
01. Pekuncen	0	0	0
02. Puguh	0	0	0
03. Wonosari	0	0	0
04. Dawungsari	0	0	0
05. Margomulyo	0	0	0
06. Tegorejo	0	0	0
07. Pesawahan	0	0	0
08. Karangmulyo	0	0	0
09. Pucangrejo	1	65	7
10. Gubugsari	0	0	0
11. Pegandon	0	0	0
12. Penanggulan	1	138	7
Jumlah 2010	2	203	14
2009	2	202	15
2008	2	213	15

**Sumber data : Masing-masing Sekolah di Kecamatan Pegandon
Catatan :**

TABEL : 6.4**Banyaknya Sekolah Lanjutan Pertama Negeri, Murid Dan Guru
Kecamatan Pegandon****Tahun : 2010**

Desa	Sekolah	Murid	Guru
(1)	(2)	(3)	(4)
01. Pekuncen	0	0	0
02. Pugh	0	0	0
03. Wonosari	1	70	11
04. Dawungsari	0	0	0
05. Margomulyo	0	0	0
06. Tegorejo	1	576	36
07. Pesawahan	0	0	0
08. Karangmulyo	1	718	34
09. Pucangrejo	0	0	0
10. Gubugsari	0	0	0
11. Pegandon	0	0	0
12. Penanggulan	0	0	0
Jumlah 2010	3	1.364	81
2009	3	1.351	73
2008	2	1.290	69

Sumber data : Masing-masing Sekolah di Kecamatan Pegandon**Catatan : Termasuk SLTP Kejuruan Negeri**

TABEL : 6.5**Banyaknya Sekolah Lanjutan Pertama Swasta, Murid Dan Guru
Kecamatan Pegandon****Tahun : 2010**

Desa	Sekolah	Murid	Guru
(1)	(2)	(3)	(4)
01. Pekuncen	0	0	0
02. Puguh	0	0	0
03. Wonosari	0	0	0
04. Dawungsari	0	0	0
05. Margomulyo	0	0	0
06. Tegorejo	1	50	13
07. Pesawahan	0	0	0
08. Karangmulyo	0	0	0
09. Pucangrejo	0	0	0
10. Gubugsari	0	0	0
11. Pegandon	1	55	10
12. Penanggulan	1	139	16
Jumlah 2010	3	244	39
2009	3	282	40
2008	3	745	64

Sumber data : Masing-masing Sekolah di Kecamatan Pegandon**Catatan : Termasuk SLTP Kejuruan Swasta**

TABEL : 6.6**Banyaknya Madrasah Tsanawiyah, Murid Dan Guru
Kecamatan Pegandon****Tahun : 2010**

Desa	Sekolah	Murid	Guru
(1)	(2)	(3)	(4)
01. Pekuncen	0	0	0
02. Puguh	0	0	0
03. Wonosari	0	0	0
04. Dawungsari	0	0	0
05. Margomulyo	0	0	0
06. Tegorejo	0	0	0
07. Pesawahan	0	0	0
08. Karangmulyo	0	0	0
09. Pucangrejo	0	0	0
10. Gubugsari	0	0	0
11. Pegandon	0	0	0
12. Penanggulan	1	348	28
Jumlah 2010	1	348	28
2009	1	400	28
2008	1	458	29

**Sumber data : Masing-masing Sekolah di Kecamatan Pegandon
Catatan :**

TABEL : 6.7**Banyaknya Sekolah Lanjutan Atas Negeri, Murid Dan Guru
Kecamatan Pegandon****Tahun : 2010**

Desa	Sekolah	Murid	Guru
(1)	(2)	(3)	(4)
01. Pekuncen	0	0	0
02. Puguh	0	0	0
03. Wonosari	0	0	0
04. Dawungsari	0	0	0
05. Margomulyo	0	0	0
06. Tegorejo	0	0	0
07. Pesawahan	0	0	0
08. Karangmulyo	0	0	0
09. Pucangrejo	0	0	0
10. Gubugsari	0	0	0
11. Pegandon	1	710	42
12. Penanggulan	0	0	0
Jumlah 2010	1	710	42
2009	1	724	39
2008	1	653	38

**Sumber data : Masing-masing Sekolah di Kecamatan Pegandon
Catatan : Termasuk SLTA Kejuruan Negeri**

TABEL : 6.8**Banyaknya Sekolah Lanjutan Atas Swasta, Murid Dan Guru
Kecamatan Pegandon****Tahun : 2010**

Desa	Sekolah	Murid	Guru
(1)	(2)	(3)	(4)
01. Pekuncen	0	0	0
02. Puguh	0	0	0
03. Wonosari	0	0	0
04. Dawungsari	0	0	0
05. Margomulyo	0	0	0
06. Tegorejo	1	180	16
07. Pesawahan	0	0	0
08. Karangmulyo	0	0	0
09. Pucangrejo	0	0	0
10. Gubugsari	0	0	0
11. Pegandon	0	0	0
12. Penanggulan	2	69	27
Jumlah 2010	3	249	43
2009	1	48	13
2008	1	66	16

BPS Kabupaten Kendal**Sumber data : Masing-masing Sekolah di Kecamatan Pegandon****Catatan : Termasuk SLTA Kejuruan Swasta**

TABEL : 7.1

**Banyaknya Dokter, Tenaga Medis (Mantri Kesehatan),
Bidan, Dukun Bayi Dan Juru Sunat
Kecamatan Pegandon**

Tahun :2010

Desa	Dok ter	Man tri Kese hatan	Bidan	Dukun Bayi	Juru Sunat
(1)	(2)	(3)	(4)	(5)	(6)
01. Pekuncen	0	7	0	3	0
02. Puguh	0	9	2	0	0
03. Wonosari	0	2	0	3	0
04. Dawungsari	0	1	2	1	1
05. Margomulyo	0	1	3	3	1
06. Tegorejo	1	8	6	2	0
07. Pesawahan	0	6	3	1	0
08. Karangmulyo	1	7	1	1	0
09. Pucangrejo	0	2	1	1	0
10. Gubugsari	0	4	2	2	0
11. Pegandon	3	8	1	0	0
12. Penanggulan	1	3	2	0	0
Jumlah 2010	6	58	23	17	2
2009	4	50	23	17	2
2008	5	24	19	13	2

Sumber data : Puskesmas Kecamatan Pegandon

Catatan :

TABEL : 7.2**Banyaknya Fasilitas Kesehatan
Kecamatan Pegandon****Tahun : 2010**

Desa	RSU	Puskesmas	Puskesmas Pembantu
(1)	(2)	(3)	(4)
01. Pekuncen	0	0	0
02. Puguh	0	0	0
03. Wonosari	0	0	0
04. Dawungsari	0	0	0
05. Margomulyo	0	0	0
06. Tegorejo	0	1	0
07. Pesawahan	0	0	0
08. Karangmulyo	0	0	1
09. Pucangrejo	0	0	0
10. Gubugsari	0	0	0
11. Pegandon	0	0	0
12. Penanggulan	0	0	0
Jumlah 2010	0	1	1
2009	0	1	1
2008	0	1	1

Sumber data: Puskesmas Kecamatan Pegandon**Catatan :**

TABEL : 7.2 (lanjutan)**Banyaknya Fasilitas Kesehatan
Kecamatan Pegandon****Tahun : 2010**

Desa	Dokter Umum	Dokter Gigi	Rumah Bersalin
(1)	(5)	(6)	(7)
01. Pekuncen	0	0	0
02. Puguh	0	0	0
03. Wonosari	0	0	0
04. Dawungsari	0	0	0
05. Margomulyo	0	0	0
06. Tegorejo	2	0	0
07. Pesawahan	0	0	0
08. Karangmulyo	1	0	0
09. Pucangrejo	0	0	0
10. Gubugsari	0	0	0
11. Pegandon	1	0	1
12. Penanggulan	0	0	0
Jumlah 2010	4	0	1
2009	3	0	1
2008	5	1	3

**Sumber data: Puskesmas Kecamatan Pegandon
Catatan :**

TABEL : 7.3**Banyaknya Sarana Air Bersih
Kecamatan Pegandon****Tahun : 2010**

Desa	Sumur	SPT	Sumur	Pelang
	Artetis		Gali	gan
(1)	(2)	(3)	(4)	(5)
01. Pekuncen	0	0	372	0
02. Puguh	0	0	490	0
03. Wonosari	0	0	689	0
04. Dawungsari	0	0	394	0
05. Margomulyo	0	0	705	64
06. Tegorejo	0	0	1.133	363
07. Pesawahan	0	0	426	0
08. Karangmulyo	0	0	532	43
09. Pucangrejo	0	0	637	67
10. Gubugsari	0	0	738	164
11. Pegandon	0	0	604	305
12. Penanggulan	0	0	685	382
Jumlah 2010	0	0	7.405	1.388
2009	0	5	7.405	971
2008	0	0	7.351	944

Sumber data : Puskesmas Kecamatan Pegandon**Catatan :**

TABEL : 7.4**Banyaknya Jamban Umum, Inpres Dan Swadaya
Kecamatan Pegandon****Tahun : 2010**

Desa	Umum	Inpres	Swadaya
(1)	(2)	(3)	(4)
01. Pekuncen	0	0	316
02. Pugu	0	18	300
03. Wonosari	0	18	371
04. Dawungsari	0	0	341
05. Margomulyo	0	5	398
06. Tegorejo	0	14	686
07. Pesawahan	0	0	222
08. Karangmulyo	0	0	386
09. Pucangrejo	0	0	351
10. Gubugsari	0	14	526
11. Pegandon	0	12	479
12. Penanggulan	0	14	588
Jumlah 2010	0	95	4.964
2009	0	0	4.964
2008	0	119	4.300

Sumber data : Puskesmas Kecamatan Pegandon**Catatan :**

TABEL : 8.1**Banyaknya Penderita Cacat
Kecamatan Pegandon****Tahun : 2010**

Desa	Jenis Penderita Cacat					
	Tuna netra	Tu buh	Men - tal	Psi kotik	Bisu Tuli	Jum - lah
(1)	(2)	(3)	(4)	(5)	(7)	(8)
01. Pekuncen	5	3	3	5	1	17
02. Puguh	4	12	1	1	2	20
03. Wonosari	0	13	3	1	2	19
04. Dawungsari	2	2	10	3	0	17
05. Margomulyo	0	9	9	3	1	22
06. Tegorejo	2	25	7	3	1	38
07. Pesawahan	3	12	0	0	0	15
08. Karangmulyo	7	34	14	2	1	58
09. Pucangrejo	3	11	4	1	0	19
10. Gubugsari	2	13	4	6	7	32
11. Pegandon	2	12	6	3	1	24
12. Penanggulan	1	10	1	5	7	24
Jumlah 2010	31	156	62	33	23	305
2009	38	100	50	16	32	255
2008	23	67	41	9	24	164

Sumber data : Kantor Kecamatan Pegandon

TABEL : 8.2

**Banyaknya Anak Terlantar, Anak Nakal,
Anak Jalanan, WTS Dan Waria
Kecamatan Pegandon
Tahun : 2010**

Desa	Anak			WTS	Waria
	Terlantar	Nakal	Jalanan		
(1)	(2)	(3)	(4)	(5)	(6)
01. Pekuncen	28	0	0	0	0
02. Puguh	62	0	0	0	0
03. Wonosari	187	0	0	0	0
04. Dawungsari	10	0	0	0	0
05. Margomulyo	22	0	0	0	0
06. Tegorejo	25	0	0	8	0
07. Pesawahan	32	0	0	0	0
08. Karangmulyo	25	0	0	0	0
09. Pucangrejo	15	0	0	0	0
10. Gubugsari	25	0	0	0	1
11. Pegandon	6	0	0	0	0
12. Penanggulan	31	0	0	0	0
Jumlah	468	0	0	8	1

Sumber data : Statistik Kecamatan Pegandon
Catatan :

BAB III
.....PERTANIAN,
PETERNAKAN, DAN
PERKEBUNAN

Kecamatan Dalam Angka

2010

TABEL : 9.1**Luas Panen Dan Produksi Padi Sawah Dan Gogo
Kecamatan Pegandon****Tahun : 2010**

Desa	Padi Sawah		Padi Gogo	
	Luas	Produksi	Luas	Produksi
	(Ha)	(Ton)	(Ha)	(Ton)
(1)	(2)	(3)	(4)	(5)
01. Pekuncen	36,00	259,20	15,00	60,00
02. Puguh	101,00	727,20	0,00	0,00
03. Wonosari	3,00	21,60	190,00	760,00
04. Dawungsari	95,00	684,00	0,00	0,00
05. Margomulyo	113,00	813,60	0,00	0,00
06. Tegorejo	63,00	453,60	0,00	0,00
07. Pesawahan	109,00	784,80	0,00	0,00
08. Karangmulyo	91,00	655,20	0,00	0,00
09. Pucangrejo	72,00	518,40	0,00	0,00
10. Gubugsari	118,00	849,60	0,00	0,00
11. Pegandon	36,00	259,20	0,00	0,00
12. Penanggulan	42,00	302,40	0,00	0,00
Jumlah 2010	879,00	6.328,80	205,00	820,00
2009	919,70	6.236,35	94,00	361,20
2008	917,70	6.122,00	94,00	354,00

Sumber data : Petugas Statistik Pertanian Kecamatan Pegandon
Catatan :

TABEL : 9.2**Luas Panen Dan Produksi Padi Dan Jagung
Kecamatan Pegandon****Tahun : 2010**

Desa	Padi		Jagung	
	Luas	Produksi	Luas	Produksi
	(Ha)	(Ton)	(Ha)	(Ton)
(1)	(2)	(3)	(4)	(5)
01. Pekuncen	51,00	319,20	159,00	1.144,80
02. Puguh	101,00	727,20	41,00	295,20
03. Wonosari	193,00	781,60	921,00	6.631,20
04. Dawungsari	95,00	684,00	5,00	36,00
05. Margomulyo	113,00	813,60	15,00	108,00
06. Tegorejo	63,00	453,60	29,00	208,80
07. Pesawahan	109,00	784,80	0,00	0,00
08. Karangmulyo	91,00	655,20	0,00	0,00
09. Pucangrejo	72,00	518,40	0,00	0,00
10. Gubungsari	118,00	849,60	0,00	0,00
11. Pegandon	36,00	259,20	0,00	0,00
12. Penanggulan	42,00	302,40	0,00	0,00
Jumlah 2010	1.084,00	7.148,80	1.170,00	8.424,00
2009	1.068,00	6.599,35	115,50	540,25
2008	1.011,70	6.476,00	115,50	534,50

Sumber data : Petugas Statistik Pertanian Kecamatan Pegandon
Catatan :

TABEL : 9.3.**Luas Panen Dan Produksi Padi Sawah Dan Gogo
Kecamatan Pegandon****Tahun : 2010**

Desa	Ubi Kayu		Kacang Tanah	
	Luas (Ha)	Produksi (Ton)	Luas (Ha)	Produksi (Ton)
(1)	(2)	(3)	(4)	(5)
01. Pekuncen	4,00	60,00	0,00	0,00
02. Puguh	1,00	15,00	0,00	0,00
03. Wonosari	10,00	150,00	0,00	0,00
04. Dawungsari	1,00	15,00	0,00	0,00
05. Margomulyo	1,00	15,00	0,00	0,00
06. Tegorejo	0,00	0,00	0,00	0,00
07. Pesawahan	0,00	0,00	0,00	0,00
08. Karangmulyo	0,00	0,00	0,00	0,00
09. Pucangrejo	0,00	0,00	0,00	0,00
10. Gubugsari	0,00	0,00	0,00	0,00
11. Pegandon	0,00	0,00	0,00	0,00
12. Penanggulan	0,00	0,00	0,00	0,00
Jumlah 2010	17,00	255,00	0,00	0,00
2009	17,00	255,00	0,00	0,00
2008	16,00	240,00	0,00	0,00

Sumber data : Petugas Statistik Pertanian Kecamatan Pegandon

TABEL : 9.4

**Produksi Tanaman Perdagangan
Kecamatan Pegandon**

Tahun : 2001 - 2010

Tahun	Kelapa	Tembakau	Kapok
	(Butir)	(Kw)	(Kw)
(1)	(2)	(3)	(4)
2005	22,43	266,43	0,17
2006	0,00	0,00	0,00
2007	26,94	723,98	0,84
2008	25,26	699,86	0,85
2009	25,81	744,63	0,85
2010	26,19	472,82	0,87

**Sumber data : Petugas Perkebunan
Kecamatan Pegandon**

Catatan :

TABEL : 9.5

**Banyaknya Unggas
Kecamatan Pegandon
Tahun : 2010**

Desa	Ayam	Ayam Ras		Bebek/ Itik
	Kampung	Petelor	Pedaging	
(1)	(2)	(3)	(4)	(5)
01. Pekuncen	737	0	0	72
02. Puguh	1.263	0	0	86
03. Wonosari	773	0	27.000	104
04. Dawungsari	1.463	0	0	179
05. Margomulyo	1.550	0	0	134
06. Tegorejo	1.975	0	0	117
07. Pesawahan	1.390	0	0	68
08. Karangmulyo	1.501	0	0	137
09. Pucangrejo	1.857	0	0	200
10. Gubugsari	1.703	0	0	159
11. Pegandon	1.378	0	0	53
12. Penanggulan	1.300	0	0	234
Jumlah 2010	30.750	0	27.000	1.543
2009	30.750	0	16.000	986
2008	30.750	0	4.500	1.825

Sumber data : Petugas Peternakan Kecamatan Pegandon
Catatan :

TABEL : 9.5 (Lanjutan)**Banyaknya Unggas
Kecamatan Pegandon****Tahun : 2010**

Desa	Itik	Burung	Angsa	Merpati
	Manila	Puyuh		
(1)	(6)	(7)	(8)	(9)
01. Pekuncen	72	0	8	0
02. Puguh	86	0	7	0
03. Wonosari	104	0	16	0
04. Dawungsari	179	0	0	0
05. Margomulyo	134	0	6	0
06. Tegorejo	117	0	10	0
07. Pesawahan	68	0	0	0
08. Karangmulyo	137	0	0	0
09. Pucangrejo	200	0	2	0
10. Gubugsari	159	0	25	0
11. Pegandon	53	0	3	0
12. Penanggulan	234	0	4	0
Jumlah 2010	876	0	81	0
2009	876	0	68	0
2008	876	400	72	0

Sumber data : Petugas Peternakan Kecamatan Pegandon**Catatan :**

TABEL : 9.6.**Banyaknya Ternak
Kecamatan Pegandon****Tahun : 2010**

Desa	Sapi	Sapi	Kerbau	Kuda
	Potong	Perah		
	(Ekor)	(Ekor)		
(1)	(2)	(3)	(4)	(5)
01. Pekuncen	7	0	0	1
02. Puguh	7	0	12	5
03. Wonosari	1	0	50	3
04. Dawungsari	2	0	0	3
05. Margomulyo	0	0	0	3
06. Tegorejo	2	0	8	4
07. Pesawahan	2	0	0	0
08. Karangmulyo	1	0	8	0
09. Pucangrejo	0	0	0	1
10. Gubugsari	0	0	0	1
11. Pegandon	2	0	0	0
12. Penanggulan	0	0	0	0
Jumlah 2010	24	0	78	21
2009	126	0	96	50
2008	167	0	121	50

Sumber data : Petugas Peternakan Kecamatan Pegandon**Catatan :**

TABEL : 9.6 (Lanjutan)

**Banyaknya Ternak
Kecamatan Pegandon**

Tahun : 2010

Desa	Kambing	Domba	Kijang
(1)	(6)	(7)	(8)
01. Pekuncen	102	0	0
02. Puguh	135	48	0
03. Wonosari	86	48	0
04. Dawungsari	155	106	0
05. Margomulyo	152	50	0
06. Tegorejo	168	132	0
07. Pesawahan	118	65	0
08. Karangmulyo	138	106	0
09. Pucangrejo	152	128	0
10. Gubugsari	139	104	0
11. Pegandon	203	121	0
12. Penanggulan	171	78	0
Jumlah 2010	1.719	986	0
2009	606	51	0
2008	619	76	0

Sumber data : Petugas Peternakan Kecamatan Pegandon
Catatan :

BAB IV
.....PERHUBUNGAN
DAN KOMUNIKASI

Kecamatan Dalam Angka

2010

TABEL : 10.1**Banyaknya Sarana Angkutan Darat
Kendaraan Bermotor
Kecamatan Pegandon****Tahun : 2010**

Desa	Mobil		Truk	Mobil	Sepeda Motor
	Penum- pang Umum	Bus		Pribadi / Dinas	
(1)	(2)	(3)	(4)	(5)	(6)
01. Pekuncen	3	0	2	6	261
02. Puguh	7	3	4	31	275
03. Wonosari	17	0	1	6	320
04. Dawungsari	4	0	1	9	165
05. Margomulyo	10	0	2	13	445
06. Tegorejo	17	0	5	25	652
07. Pesawahan	8	0	4	9	253
08. Karangmulyo	9	0	2	12	274
09. Pucangrejo	7	0	0	9	547
10. Gubugsari	21	0	2	26	502
11. Pegandon	4	7	3	45	365
12. Penanggulan	4	3	2	32	830
Jumlah 2010	111	13	28	223	4.889
2009	107	12	28	188	4.715
2008	65	0	18	135	2.417

Sumber data : Statistik Kecamatan Pegandon**Catatan :**

TABEL : 10.2**Banyaknya Sarana Angkutan Darat
Kendaraan Tidak Bermotor
Kecamatan Pegandon****Tahun : 2010**

Desa	Dokar	Gerobag		Becak	Sepeda
		Dorong	Hewan		
(1)	(2)	(3)	(4)	(5)	(6)
01. Pekuncen	1	21	0	1	318
02. Puguh	5	10	0	5	266
03. Wonosari	3	6	0	1	134
04. Dawungsari	3	9	0	1	126
05. Margomulyo	3	15	0	15	1.327
06. Tegorejo	4	14	0	78	615
07. Pesawahan	0	60	0	4	400
08. Karangmulyo	0	15	0	0	382
09. Pucangrejo	1	120	0	12	365
10. Gubugsari	1	20	0	20	355
11. Pegandon	0	8	0	15	225
12. Penanggulan	0	5	0	14	799
Jumlah 2010	21	303	0	166	5.312
2009	26	287	0	174	5.096
2008	48	155	0	246	3.758

Sumber data : Statistik Kecamatan Pegandon**Catatan :**

TABEL : 10.3**Jenis Permukaan, Kondisi Dan Kelas Jalan
Kecamatan Pegandon****Tahun : 2010**

Keadaan	Panjang Jalan		
	2008	2009	2010
	(Km)	(Km)	(Km)
(1)	(2)	(3)	(4)
I. Jenis Permukaan			
a. Aspal	0,00	32,10	39,40
b. Kerikil	0,00	0,00	0,00
c. Tanah	0,00	0,00	0,00
d. Lainnya	0,00	39,70	47,20
Jumlah	0,00	71,80	86,60
II. Kondisi Jalan			
a. Baik	0,00	22,10	22,10
b. Sedang	0,00	33,60	33,60
c. Rusak	0,00	11,10	20,90
d. Rusak Berat	0,00	5,00	10,00
Jumlah	0,00	71,80	86,60
III. Kelas Jalan			
a. Kelas I	0,00	0,00	0,00
b. Kelas II	0,00	1,00	1,00
c. Kelas III	0,00	2,00	2,00
d. Kelas IIIA	0,00	4,45	4,45
e. Kelas IV	0,00	9,10	9,10
f. Kelas V	0,00	34,65	34,65
g. Lainnya	0,00	20,60	35,40
Jumlah	0,00	71,80	86,60

Sumber data : Kantor Kecamatan Pegandon**Catatan :**

TABEL : 10.4.**Banyaknya Jembatan Desa
Kecamatan Pegandon****Tahun : 2010**

Desa	Jembatan			
	Besi	Beton	Kayu	Bambu
(1)	(2)	(3)	(4)	(5)
01. Pekuncen	0	3	0	0
02. Puguh	0	5	0	0
03. Wonosari	0	22	0	0
04. Dawungsari	0	8	0	0
05. Margomulyo	0	5	0	0
06. Tegorejo	0	33	0	0
07. Pesawahan	0	5	0	0
08. Karangmulyo	0	4	0	0
09. Pucangrejo	0	7	0	0
10. Gubugsari	0	20	0	0
11. Pegandon	0	6	0	0
12. Penanggulan	0	4	0	0
Jumlah 2010	0	122	0	0
2009	0	122	0	0
2008	0	119	0	0

Sumber data : Kantor Kecamatan Pegandon**Catatan :**

TABEL : 11.1.**Banyaknya Televisi, Radio, Listrik PLN, Dan Telephon
Kecamatan Pegandon****Tahun : 2010**

Desa	TV	Radio	Listrik PLN	Telepon
(1)	(2)	(3)	(4)	(5)
01. Pekuncen	385	198	388	0
02. Pugh	327	155	583	0
03. Wonosari	442	105	557	0
04. Dawungsari	202	52	364	9
05. Margomulyo	842	215	744	12
06. Tegorejo	819	235	1.167	115
07. Pesawahan	602	161	545	0
08. Karangmulyo	721	274	571	0
09. Pucangrejo	716	148	346	0
10. Gubugsari	754	544	795	12
11. Pegandon	425	150	666	98
12. Penanggulan	788	610	781	106
Jumlah 2010	7.023	2.847	7.507	352
2009	6.924	2.885	9.480	352
2008	5.947	2.469	9.477	352

Sumber data : Statistik Kecamatan Pegandon**Catatan :**

BAB V
.....LAIN~LAIN

<https://kendalkab.bps.go.id>

Kecamatan Dalam Angka

2010

TABEL : 12.1.**Banyaknya Lapangan Olah Raga
Kecamatan Pegandon****Tahun : 2010**

Desa	Sepak	Volly	Bulu	Tennis
	Bola		Tangkis	
(1)	(2)	(3)	(4)	(5)
01. Pekuncen	1	0	0	0
02. Puguh	1	3	5	0
03. Wonosari	0	0	2	0
04. Dawungsari	1	1	3	0
05. Margomulyo	1	1	3	0
06. Tegorejo	1	2	3	0
07. Pesawahan	1	0	2	0
08. Karangmulyo	1	1	2	0
09. Pucangrejo	0	2	0	0
10. Gubugsari	1	0	1	0
11. Pegandon	0	1	3	0
12. Penanggulan	1	2	3	0
Jumlah 2010	9	13	27	0
2009	9	13	27	0
2008	9	13	27	0

Sumber data : Kantor Kecamatan Pegandon**Catatan :**

TABEL : 13.1**Banyaknya Surat Pemberitahuan Pajak Terdaftar
Kecamatan Pegandon****Tahun : 2010**

Desa	Banyaknya Surat Pemberitahuan Pajak Terdaftar
(1)	(2)
01. Pekuncen	1.708
02. Puguh	1.464
03. Wonosari	2.388
04. Dawungsari	848
05. Margomulyo	1.872
06. Tegorejo	2.605
07. Pesawahan	1.805
08. Karangmulyo	1.468
09. Pucangrejo	1.486
10. Gubugsari	2.119
11. Pegandon	1.173
12. Penanggulan	1.240
Jumlah 2010	20.176
2009	20.144
2008	20.100

Sumber data : Kantor Kecamatan Pegandon**Catatan :**

TABEL : 13.2**Pemasukan Pajak Bumi Dan Bangunan
Kecamatan Pegandon****Tahun : 2010**

Desa	Target	Pemasukan PBB	Persentase PBB
	(Rp)	(Rp)	(%)
(1)	(2)	(3)	(4)
01. Pekuncen	36.096	36.096	100,00
02. Puguh	38.174	38.174	100,00
03. Wonosari	24.569	24.569	100,00
04. Dawungsari	21.359	21.359	100,00
05. Margomulyo	43.880	43.880	100,00
06. Tegorejo	60.459	60.459	100,00
07. Pesawahan	40.401	40.401	100,00
08. Karangmulyo	42.589	42.589	100,00
09. Pucangrejo	27.953	27.953	100,00
10. Gubugsari	36.158	36.158	100,00
11. Pegandon	30.574	30.507	99,78
12. Penanggalan	32.879	32.879	100,00
Jumlah 2010	435.091	435.024	99,98
2009	429.774	429.774	100,00
2008	308.373	308.373	100,00

Sumber data : Statistik Kecamatan Pegandon**Catatan :**