

*Kecamatan*

# BANYUPUTIH DALAM ANGKA 2017




---

<http://batangkab.bps.go.id>

---

*Kecamatan*

# BANYUPUTIH DALAM ANGKA 2017



---

**KECAMATAN BANYUPUTIH**  
**Dalam Angka**  
**2017**

ISBN: 978-602-6375-37-7  
Nomor Publikasi: 33250.1712  
Katalog: 1102001.3325081

Ukuran Buku: 14,8 cm x 21 cm  
Jumlah Halaman: xii + 100 halaman

Naskah:  
Badan Pusat Statistik Kabupaten Batang

Gambar Kover oleh:  
Badan Pusat Statistik Kabupaten Batang

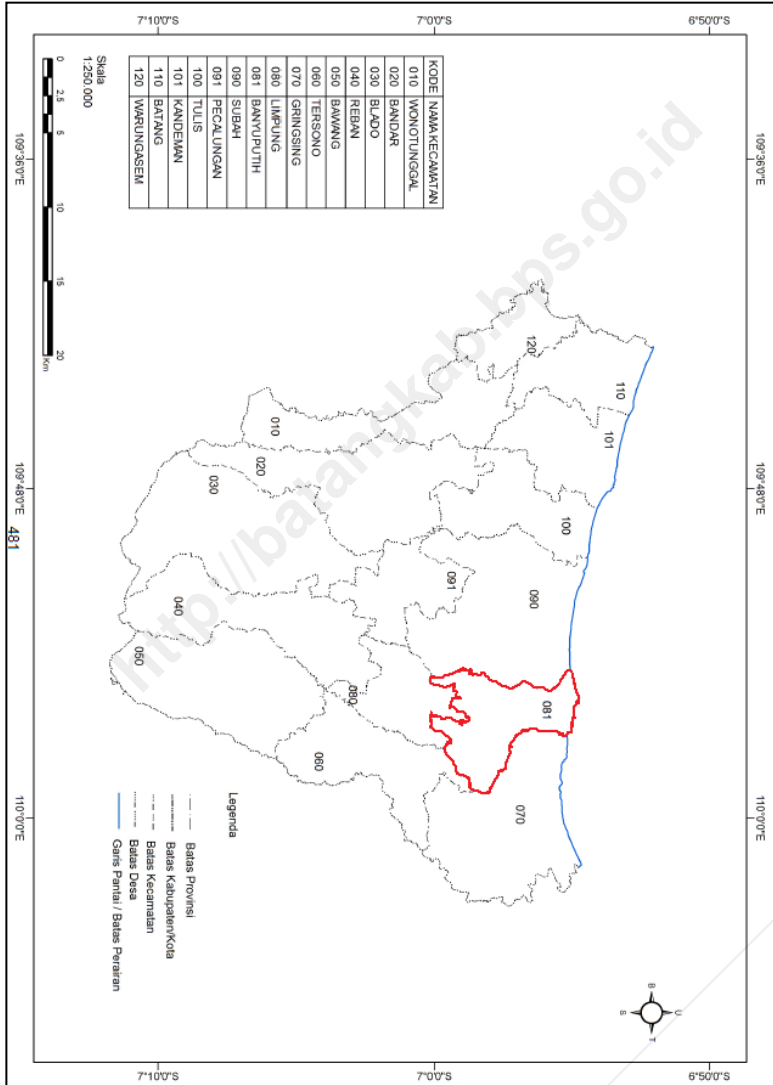
Ilustrasi Kover:  
Keadaan geografis, pemerintahan, penduduk, sosial dan ekonomi

Diterbitkan oleh:  
© BPS Kabupaten Batang

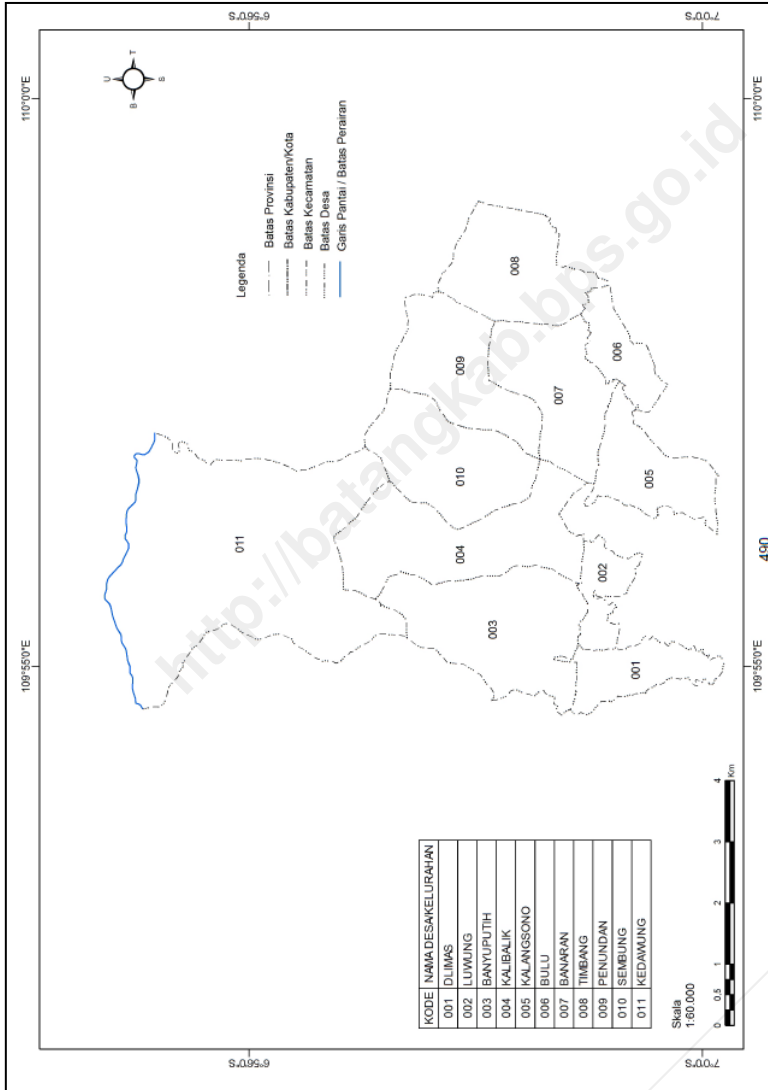
Dicetak oleh:  
CV. Biru Offset

Dilarang mengumumkan, mendistribusikan, mengomunikasikan, dan/atau menggandakan sebagian atau seluruh isi buku ini untuk tujuan komersial tanpa izin tertulis dari Badan Pusat Statistik.

# PETA WILAYAH KABUPATEN BATANG



# PETA WILAYAH KECAMATAN BANYUPUTIH





**SAMBUTAN  
KEPALA BPS KABUPATEN BATANG**

*Assalamu' alaikum wr. wb*

Puji syukur kita panjatkan kepada Tuhan Yang Maha Esa yang telah melimpahkan rahmat-Nya kepada kita semua, sehingga penyusunan publikasi "Kecamatan Banyuputih Dalam Angka 2017" dapat diselesaikan secara tepat waktu.

Publikasi ini disusun untuk menghimpun data potensi daerah di wilayah Kecamatan Banyuputih dari berbagai sektor yang dapat digunakan untuk membantu menyusun perencanaan dan mengevaluasi pembangunan yang telah dilaksanakan.

Kami ucapkan terima kasih kepada Koordinator Statistik Kecamatan BANYUPUTIH dan semua pihak yang telah turut serta membantu dalam proses penyusunan publikasi "Kecamatan Banyuputih Dalam Angka 2017", semoga publikasi ini dapat bermanfaat bagi semua pihak.

*Wassalamu' alaikum wr. wb.*

Kepala Badan Pusat Statistik  
Kabupaten Batang

FENNY SUSANTO, S.Si

---

## KATA PENGANTAR

*Assalamu' alaikum wr. wb*

"Kecamatan Banyuputih Dalam Angka 2017" merupakan publikasi tahunan sebagai kelanjutan publikasi sebelumnya yang menyajikan data statistik secara series. Publikasi ini memuat gambaran mengenai keadaan geografis, pemerintahan, penduduk, sosial dan ekonomi Kecamatan Banyuputih pada tahun 2016.

Penghargaan dan ucapan terima kasih yang sebesar-besarnya kami sampaikan kepada berbagai pihak baik instansi pemerintah maupun swasta atas bantuan dan dukungan dalam penyusunan publikasi ini.

Semoga publikasi ini bermanfaat bagi pengguna data dan kami harapkan kritik serta saran yang bersifat membangun untuk penyempurnaan publikasi berikutnya.

*Wassalamu' alaikum wr. wb.*

Koordinator Statistik Kecamatan  
Banyuputih



SUHARYANTI



---

## DAFTAR ISI

	Halaman
Peta Wilayah Kabupaten Batang .....	iii
Peta Wilayah Kecamatan BANYUPUTIH .....	iv
Sambutan Kepala BPS Kabupaten Batang .....	v
Kata Pengantar .....	vi
Daftar Isi .....	vii
Daftar Tabel .....	viii
Daftar Gambar .....	x
Penjelasan Umum .....	xi

---

## DAFTAR TABEL

	Halaman
<b>BAB I. KEADAAN GEOGRAFI</b>	
1.1. Letak Geografis Kecamatan BANYUPUTIH .....	4
1.2. Jarak dari Ibukota Kecamatan BANYUPUTIH ke Kantor Desa .....	5
1.3. Letak Titik Koordinat Kantor Desa dan Kantor Kecamatan di Kecamatan BANYUPUTIH Luas Wilayah Menurut Jenis Tanah .....	6
1.4. Batas Wilayah Desa di Kecamatan BANYUPUTIH .....	8
1.5. Luas Wilayah Menurut Jenis Tanah di Kecamatan BANYUPUTIH, 2016.....	9
1.6. Luas Tanah Sawah Menurut Jenis Pengairan di Kecamatan BANYUPUTIH, 2016 .....	10
1.7. Luas Tanah Kering Menurut Penggunaannya di Kecamatan BANYUPUTIH, 2016 .....	11
1.8. Banyaknya Curah Hujan dan Hari Hujan di Kecamatan BANYUPUTIH, 2016 .....	11
<b>BAB II. PEMERINTAHAN</b>	
2.1. Klasifikasi Desa Menurut Status Pemerintahan di Kecamatan BANYUPUTIH, 2016 .....	15
2.2. Klasifikasi Desa Menurut Tingkat Perkembangan Desa di Kecamatan BANYUPUTIH, 2016 .....	16
2.3. Nama Dusun, Jumlah RW dan RT di Kecamatan BANYUPUTIH, 2016 .....	17
2.4. Jumlah Perangkat Desa Menurut Jenisnya di Kecamatan BANYUPUTIH, 2016 .....	18
2.5. Luas Tanah Bengkok Perangkat Desa Menurut Jenis Tanah di Kecamatan BANYUPUTIH, 2016 (Hektar) .....	20
2.6. Luas Tanah Kas Desa Menurut Jenis Tanah di Kecamatan BANYUPUTIH, 2016 (Hektar) .....	21
2.7. Jumlah Tempat Pemungutan Suara (TPS), Jumlah Pemilih dan Pengguna Hak Pilih pada Pemilu 2014 di Kecamatan BANYUPUTIH .....	22
<b>BAB III. PENDUDUK DAN KETENAGAKERJAAN</b>	
3.1. Jumlah Penduduk Menurut Jenis Kelamin dan Sex Rasio di Kecamatan BANYUPUTIH 2016 .....	27
3.2. Jumlah Penduduk Menurut Kelompok Umur dan Jenis Kelamin di Kecamatan BANYUPUTIH, 2016 .....	28
3.3. Jumlah Penduduk Menurut Kelompok Umur dan Desa di Kecamatan BANYUPUTIH, 2016 .....	29
3.4. Jumlah Penduduk Menurut Status Kewarganegaraan di Kecamatan BANYUPUTIH, 2016 .....	32
3.5. Kepadatan Penduduk per Hektar dan Kilometer Persegi di Kecamatan BANYUPUTIH, 2016 .....	33

BAB IV. SOSIAL	
4.1.	Banyaknya Sekolah Taman Kanak-kanak dan Raudhatul Athfal di Kecamatan BANYUPUTIH Tahun Pelajaran 2016/2017 ..... 38
4.2.	Banyaknya Sekolah Dasar dan Madrasah Ibtidaiyah di Kecamatan BANYUPUTIH Tahun Pelajaran 2016/2017 ..... 39
4.3.	Banyaknya Sekolah Menengah Pertama dan Madrasah Tsanawiyah di Kecamatan BANYUPUTIH Tahun Pelajaran 2016/2017 ..... 40
4.4.	Banyaknya Sekolah Menengah Atas, Kejuruan dan Madrasah Aliyah di Kecamatan BANYUPUTIH Tahun Pelajaran 2016/2017 ..... 41
4.5.	Banyaknya Murid Taman Kanak-kanak dan Raudhatul Athfal di Kecamatan BANYUPUTIH Tahun Pelajaran 2016/2017 ..... 42
4.6.	Banyaknya Murid Sekolah Dasar dan Madrasah Ibtidaiyah di Kecamatan BANYUPUTIH Tahun Pelajaran 2016/2017 ..... 43
4.7.	Banyaknya Murid Sekolah Menengah Pertama dan Madrasah Tsanawiyah di Kecamatan BANYUPUTIH Tahun Pelajaran 2016/2017 ..... 44
4.8.	Banyaknya Murid Sekolah Menengah Atas, Kejuruan dan Madrasah Aliyah di Kecamatan BANYUPUTIH Tahun Pelajaran 2016/2017 ..... 45
4.9.	Banyaknya Guru Taman Kanak-kanak dan Raudhatul Athfal di Kecamatan BANYUPUTIH Tahun Pelajaran 2016/2017 ..... 46
4.10.	Banyaknya Guru Sekolah Dasar dan Madrasah Ibtidaiyah di Kecamatan BANYUPUTIH Tahun Pelajaran 2016/2017 ..... 47
4.11.	Banyaknya Guru Sekolah Menengah Pertama dan Madrasah Tsanawiyah di Kecamatan BANYUPUTIH Tahun Pelajaran 2016/2017 ..... 48
4.12.	Banyaknya Guru Sekolah Menengah Atas, Kejuruan dan Madrasah Aliyah di Kecamatan BANYUPUTIH Tahun Pelajaran 2016/2017 ..... 49
4.13.	Jumlah Penduduk Menurut Agama di Kecamatan BANYUPUTIH, 2016 ..... 50
4.14.	Jumlah Tempat Ibadah di Kecamatan BANYUPUTIH, 2016 ..... 51
4.15.	Jumlah Nikah, Talak, Cerai dan Rujuk di Kecamatan BANYUPUTIH, 2016 ..... 52
4.16.	Banyaknya Nikah Menurut Bulan di Kecamatan BANYUPUTIH, 2016 ..... 53
4.17.	Jumlah Jemaah Haji Menurut Jenis Kelamin di Kecamatan Banyuputih, 2016 ..... 54
4.18.	Jumlah Jemaah Haji Menurut Jenis Pekerjaan di Kecamatan Banyuputih, 2016 ..... 66
4.19.	Jumlah Jemaah Haji Menurut Tingkat Pendidikan di Kecamatan Banyuputih, 2016 ..... 55
4.20.	Banyaknya Posyandu Menurut Strata di Kecamatan BANYUPUTIH, 2016 ..... 57
4.21.	Banyaknya Upaya Kesehatan Bersumberdaya masyarakat (UKBM) di Kecamatan BANYUPUTIH, 2016 ..... 60
4.22.	Jumlah Bidan Desa di Kecamatan BANYUPUTIH, 2016 ..... 61
4.23.	Hasil Imunisasi Menurut Desa di Kecamatan BANYUPUTIH, 2016 ... 62
4.24.	Jumlah Tenaga Medis dan Tenaga Keperawatan Menurut Fasilitas Kesehatan Puskesmas, 2016 ..... 64

4.25.	Jumlah Pengunjung Rawat Jalan Puskesmas Kecamatan BANYUPUTIH Menurut Bulan, 2016 .....	66
4.26.	Jumlah Pengunjung Rawat Inap Puskesmas Kecamatan BANYUPUTIH Menurut Bulan, 2016 .....	67
4.27.	Jumlah Penderita Cacat di Kecamatan BANYUPUTIH, 2016 .....	68
4.28.	Banyaknya Akseptor Baru Keluarga Berencana Menurut Kontrasepsi di Kecamatan BANYUPUTIH, 2016 .....	69
4.29.	Banyaknya Akseptor Lestari Keluarga Berencana Menurut Kontrasepsi di Kecamatan BANYUPUTIH, 2016 .....	70
4.30.	Banyaknya PPKBD dan Kelompok KB Desa di Kecamatan BANYUPUTIH, 2016 .....	71
4.31.	Perkembangan Tahapan Keluarga Sejahtera di Kecamatan BANYUPUTIH, 2016 .....	72
4.32.	Sarana Olahraga Menurut Jenisnya di Kecamatan BANYUPUTIH, 2016 .....	74
BAB V.	<b>PERTANIAN</b>	
5.1.	Luas Tanam Padi di Kecamatan BANYUPUTIH, 2016 .....	77
5.2.	Luas Tanam Jagung di Kecamatan BANYUPUTIH, 2016 .....	78
5.3.	Luas Tanam Palawija di Kecamatan BANYUPUTIH, 2016 .....	79
5.4.	Luas Panen Padi di Kecamatan BANYUPUTIH, 2016 .....	80
5.5.	Luas Panen Jagung di Kecamatan BANYUPUTIH, 2016 .....	81
5.6.	Luas Panen Palawija di Kecamatan BANYUPUTIH, 2016 .....	82
5.7.	Luas Panen kacang Hijau di Kecamatan BANYUPUTIH, 2016 .....	83
5.8.	Jumlah Unggas di Kecamatan BANYUPUTIH, 2016 .....	85
BAB VI.	<b>PEREKONOMIAN DAN KEUANGAN</b>	
6.1.	Jumlah Sarana Ekonomi di Kecamatan BANYUPUTIH, 2016 .....	89
6.2.	Target dan Realisasi Penerimaan Pajak Bumi Bangunan (PBB) di Kecamatan BANYUPUTIH, 2016 .....	90
6.3.	Besarnya Anggaran Penerimaan dan Pengeluaran Keuangan Desa (APPKD) di Kecamatan BANYUPUTIH, 2016 .....	91
6.4.	Jumlah Alokasi ADD dan DD di Kecamatan Banyuputih .....	92
6.5.	Jalan Kabupaten Menurut Ruas di Kecamatan BANYUPUTIH .....	93
BAB VII.	<b>PERBANDINGAN ANTAR KECAMATAN</b>	
7.1.	Perbandingan Luas Wilayah Antar Kecamatan, 2016 .....	96
7.2.	Perbandingan Jumlah Penduduk Antar Kecamatan dan Sex Ratio, 2016 .....	97

---

## DAFTAR GAMBAR

	Halaman
1.1. Persentase Luas Wilayah Menurut Penggunaanya .....	9
3.1. Piramida Penduduk .....	41
3.2. Mutasi Penduduk .....	42
3.3. Tingkat Pendidikan Penduduk .....	43
4.1. Banyaknya Murid, Guru dan Fasilitas Sekolah Negeri .....	52
4.2. Banyaknya Murid, Guru dan Fasilitas Sekolah Swasta .....	56
4.3. Persentase Akseptor KB Tidak Mandiri Menurut Alat KB yang Dipakai.....	67
6.1. Persentase Bangunan Tempat Tinggal Menurut Jenis Dindingnya.....	96

---

## PENJELASAN UMUM

Tanda-tanda, satuan-satuan, dan lain-lainnya yang digunakan dalam publikasi ini adalah sebagai berikut:

### 1. TANDA-TANDA

Data tidak tersedia	: ...
Tidak ada atau nol	: –
Data dapat diabaikan	: 0
Tanda decimal	: ,
Data tidak dapat ditampilkan	: NA
Angka perkiraan	: e
Angka sementara	: x
Angka sangat sementara	: xx
Angka diperbaiki	: r

### 2. SATUAN

barel	: 158,99 liter = 1/6,2898 m <sup>3</sup>
hektar (ha)	: 10 000 m <sup>2</sup>
kilometer (km)	: 1 000 meter (m)
knot	: 1,8523 km/jam
kuintal	: 100 kg
KWh	: 1 000 Watt hour
MWh	: 1 000 KWh
liter (untuk beras)	: 0,80 kg
ons	: 28,31 gram
ton	: 1 000 kg

Satuan lain: buah, dus, butir, helai/lembar, kaleng, batang, pulsa, ton kilometer (ton-km), jam, menit, persen (%).

Perbedaan angka di belakang koma disebabkan oleh pembulatan angka.



# 1

## KEADAAN GEOGRAFI

*Kecamatan dalam angka 2017*

---

<http://batangkab.bps.go.id>

---



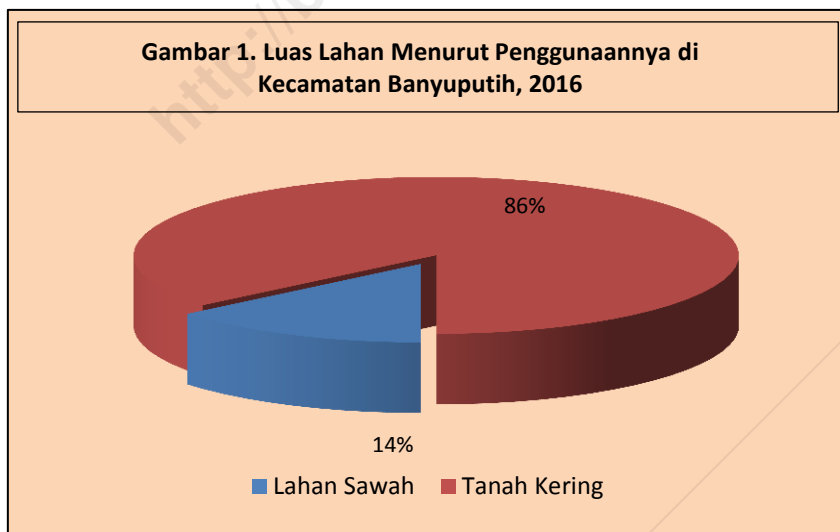
## BAB I KEADAAN GEOGRAFI

Dilihat dari Peta Wilayah Kabupaten Batang, Kecamatan Banyuputih berbatasan dengan :

- Sebelah barat : Kecamatan Subah
- Sebelah utara : Laut Jawa
- Sebelah timur : Kecamatan Tersono Dan Kecamatan Gringsing
- Sebelah selatan : Kecamatan Limpung

Secara administratif Kecamatan Banyuputih terdiri dari 11 (sebelas) desa dengan letak kantor kecamatan berada di Desa Sembung. Berdasarkan data luas wilayah Kecamatan Banyuputih mempunyai luas 4.442,49 Hektar atau 44,42 Kilometer persegi. Jarak dari utara ke selatan  $\pm$  12 Km dan jarak dari barat ke timur  $\pm$  9,7 Km.

Dari hasil laporan desa diperoleh data mengenai luas lahan keadaan tahun 2016 untuk Kecamatan Banyuputih seluruhnya seluas 4.442,49 ha yang terdiri dari lahan sawah 622,36 ha dan lahan kering 3.820,13ha.



---

Tabel 1.1 Letak Geografis Kecamatan BanyuPutih

---

1. Batas Wilayah Kecamatan BanyuPutih

Utara	:	Laut Jawa
Timur	:	Kecamatan Tersono Dan Kecamatan Gringsing
Selatan	:	Kecamatan Limpung
Barat	:	Kecamatan Subah

2. Jarak Wilayah Kecamatan BanyuPutih

Barat ke Timur	:	$\pm$ 9,70 Km
Utara ke Selatan	:	$\pm$ 12,00 Km

3. Jarak Ibukota Kecamatan BanyuPutih ke Ibukota Kabupaten Sekitarnya

Dari BanyuPutih ke Batang	:	$\pm$ 28,00	Km
Dari BanyuPutih ke Kendal	:	$\pm$ 27,00	Km
Dari BanyuPutih ke Kota Pekalongan	:	$\pm$ 33,00	Km
Dari BanyuPutih ke Kab Pekalongan	:	$\pm$ 39,00	Km
Dari BanyuPutih ke Kota Semarang	:	$\pm$ 76,00	Km

4. Jarak Ibukota Kecamatan BanyuPutih ke Ibukota Kecamatan Sekitarnya

Dari BanyuPutih ke Subah	:	$\pm$ 6,00	Km
Dari BanyuPutih ke Limpung	:	$\pm$ 5,00	Km
Dari BanyuPutih ke Tersono	:	$\pm$ 10,00	Km
Dari BanyuPutih ke Gringsing	:	$\pm$ 17,00	Km
Dari BanyuPutih ke Tulis	:	$\pm$ 16,00	Km
Dari BanyuPutih ke Reban	:	$\pm$ 14,00	Km

5. Ketinggian Rata-rata Kecamatan BanyuPutih :  $\pm$  10 Meter  
Di atas Permukaan Laut

---

Sumber : Kantor Kecamatan

Tabel 1.2 Jarak dari Ibukota Kecamatan Banyuputih ke Kantor Desa

Desa	Alamat (Dusun)	Jarak (km)
(1)	(2)	(3)
1. Dlimas	Dlimas	5
2. Luwung	Luwung	2
3. Banyuputih	Banyuputih	2
4. Kalibalik	Kalibalik	1
5. Kalangsono	Kalangsono	3
6. Bulu	Jetis	3
7. Banaran	Banaran	2
8. Timbang	Timbang	3
9. Penundan	Penundan	2
10. Sembung	Sembung	1
11. Kedawung	Sembung	9

Sumber : Podes 2014

Tabel 1.3 Letak Titik Koordinat Kantor Desa dan Kantor Kecamatan  
di Kecamatan Banyuputih

Desa	Garis Lintang dan Bujur	
	Lintang Selatan	Bujur Timur
(1)	(2)	(3)
1. Dlimas	6.99130	109.92830
2. Luwung	7.00910	109.92830
3. Banyuputih	6.97410	109.92690
4. Kalibalik	6.97160	109.93270
5. Kalangsono	6.99410	109.94160
6. Bulu	6.98610	109.96410
7. Banaran	6.98000	109.96020
8. Timbang	6.97610	109.97550
9. Penundan	6.96660	109.96110
10. Sembung	6.97190	109.94360
11. Kedawung	6.93250	109.94880
Kecamatan Banyuputih	6.9719	109.9436

Sumber : Podes 2014

Tabel 1.4 Batas Wilayah Desa di Kecamatan Banyuputih

Desa	Utara	Selatan	Barat	Timur
(1)	(2)	(3)	(4)	(5)
1. Dlimas	Banyuputih	Limpung	Subah	Limpung
2. Luwung	Banyuputih	Limpung	Dlimas	Kalangsono
3. Banyuputih	Kedawung	Luwung	Subah	Kalibalik
4. Kalibalik	Kedawung	Luwung	Banyuputih	Sembung
5. Kalangsono	Banaran	Limpung	Luwung	Tersono
6. Bulu	Timbang	Tersono	Kalangsono	Tersono
7. Banaran	Penundan	Kalangsono	Sembung	Timbang
8. Timbang	Gringsing	Tersono	Penundan	Gringsing
9. Penundan	Gringsing	Banaran	Sembung	Timbang
10. Sembung	Gringsing	Kalibalik	Kalibalik	Penundan
11. Kedawung	Laut Jawa	Kalibalik	Subah	Gringsing

Sumber : Podes 2014

Tabel 1.5 Luas Wilayah Menurut Jenis Tanah di Kecamatan Banyuputih, 2016

Desa	Jenis Tanah (Ha)		
	Tanah Sawah	Tanah Kering	Jumlah
(1)	(2)	(3)	(4)
1. Diimas	78,48	43,97	122,44
2. Luwung	57,46	61,00	118,,46
3. Banyuputih	5,10	550,72	555,82
4. Kalibalik	84,29	312,84	397,14
5. Kalangsono	109,42	115,76	225,17
6. Bulu	51,36	64,59	115,95
7. Banaran	40,43	333,04	373,47
8. Timbang	14,34	310,51	324,84
9. Penundan	-	314,80	314,80
10. Sembung	84,14	332,50	416,63
11. Kedawung	97,36	1380,38	1 477,74
Jumlah	622,36	3 820,13	4 442,49

Sumber : BP3K Kecamatan Banyuputih

Tabel 1.6 Luas Tanah Sawah Menurut Jenis Pengairan di Kecamatan Banyuputih, 2016

Desa	Jenis Pengairan Sawah (Ha)				Jumlah
	Teknis	1 / 2 Teknis	Sederhana	Tadah Hujan	
(1)	(2)	(3)	(4)	(5)	(6)
1. Dimas	-	78,48	-	-	78,48
2. Luwung	-	19,91	13,06	24,48	57,46
3. Banyuputih	-	-	-	5,10	5,10
4. Kalibalik	-	7,50	76,79	-	84,29
5. Kalangsono	-	-	60,18	49,24	109,42
6. Bulu	-	-	51,36	-	51,36
7. Banaran	-	-	15,94	24,49	40,43
8. Timbang	-	-	5,21	9,12	14,34
9. Penundan	-	-	-	-	-
10. Sembung	-	-	40,00	44,14	84,14
11. Kedawang	-	6,52	85,05	5,78	97,36
Jumlah	-	112,41	347,59	162,36	622,36

Sumber : BP3K Kecamatan Banyuputih

Tabel 1.7 Luas Tanah Kering Menurut Penggunaannya di Kecamatan Banyuputih, 2016

Desa	Tanah Kering (Ha)					Jumlah
	Tegal	Pekarangan	Hutan Negara	Perkebunan	Lainnya	
(1)	(2)	(3)	(4)	(5)	(6)	(7)
1. Dlimas	11,56	30,88	-	1,40	0,19	44,03
2. Luwung	28,04	25,88	-	6,48	0,87	61,28
3. Banyuputih	194,14	83,48	265,06	7,40	1,00	551,03
4. Kalibalik	205,00	58,84	-	44,83	6,05	314,73
5. Kalangsono	45,99	55,18	-	13,34	1,80	116,32
6. Bulu	22,59	31,00	-	10,06	1,36	65,02
7. Banaran	257,29	34,05	22,95	5,76	0,78	320,84
8. Timbang	200,00	28,87	63,36	5,33	0,72	298,29
9. Penundan	224,12	28,93	39,74	8,75	1,18	302,73
10. Sembung	215,50	47,00	34,55	21,04	2,84	320,94
11. Kedawung	178,59	42,95	-	1 060,15	143,22	1 424,92
Jumlah	1 582,82	467,066	425,66	1 184,54	160,030	3 820,13

Sumber : BP3K Kecamatan Banyuputih





# 2

## PEMERINTAHAN

*Kecamatan dalam angka 2017*

---

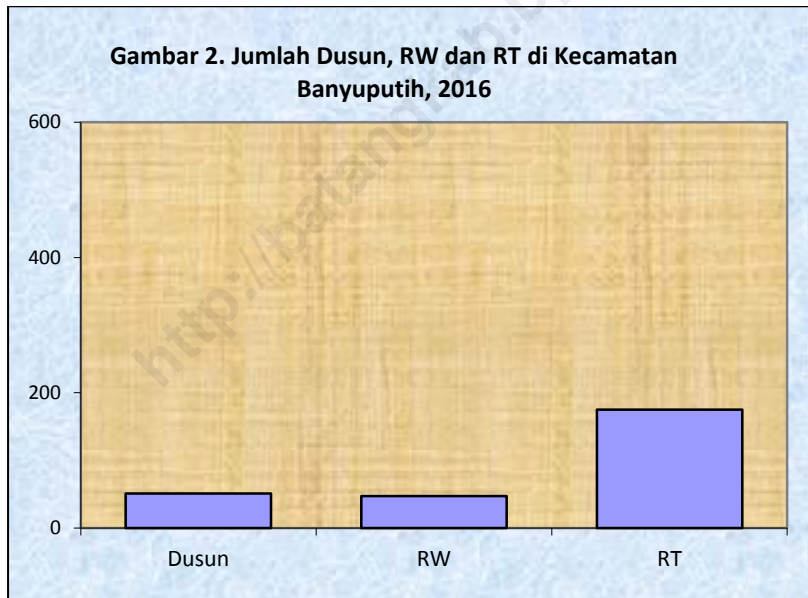
<http://batangkab.bps.go.id>

---

---

## BAB II PEMERINTAHAN

Kecamatan Banyuputih pada tahun 2016 terbagi dalam 11 desa. Wilayah tersebut terdiri dari 51 dusun, 47 Rukun Warga (RW) dan 175 Rukun Tetangga (RT). Jumlah Rukun Tetangga (RT) terbanyak dimiliki oleh Desa Banyuputih yaitu sebanyak 25 RT, sedangkan yang paling sedikit dimiliki oleh Desa Penundan, yaitu sebanyak 7RT. Jumlah perangkat desa di Kecamatan Banyuputih adalah sebanyak 128 orang. Kantor Kecamatan Banyuputih terletak di Jalan Raya Pantura Sembung Banyuputih-Batang Dusun Kemloko, Desa Sembung Kode pos 51271, Telepon (0285)4469211



Tabel 2.1 Klasifikasi Desa Menurut Status Pemerintahan di Kecamatan Banyuputih,2016

	Desa	Desa	Kelurahan
	(1)	(2)	(3)
1.	Dlimas	1	-
2.	Luwung	1	-
3.	Banyuputih	1	-
4.	Kalibalik	1	-
5.	Kalangsono	1	-
6.	Bulu	1	-
7.	Banaran	1	-
8.	Timbang	1	-
9.	Penundan	1	-
10.	Sembung	1	-
11.	Kedawung	1	-
	Jumlah	11	-

Sumber : Potensi Desa 2014

Tabel 2.2 Klasifikasi Desa Menurut Tingkat Perkembangan Desa  
di Kecamatan Banyuputih, 2016

Desa	Swadaya	Swakarya	Swasembada
(1)	(2)	(3)	(4)
1. Dimas	1	-	-
2. Luwung	1	-	-
3. Banyuputih	-	1	-
4. Kalibalik	1	-	-
5. Kalangsono	-	1	-
6. Bulu	1	-	-
7. Banaran	1	-	-
8. Timbang	-	1	-
9. Penundan	-	1	-
10. Sembung	-	1	-
11. Kedawang	-	1	-
Jumlah	5	6	-

Sumber : Dispermades Kabupaten Batang

Tabel 2.3 Jumlah Dusun, RW dan RT di Kecamatan Banyuputih, 2016

Desa	Dusun	RW	RT
(1)	(2)	(3)	(4)
1. Dlimas	4	4	11
2. Luwung	3	3	14
3. Banyuputih	5	4	25
4. Kalibalik	4	4	19
5. Kalangsono	6	6	20
6. Bulu	3	3	12
7. Banaran	4	5	14
8. Timbang	8	5	14
9. Penundan	2	2	7
10. Sembung	8	7	20
11. Kedawung	4	4	19
Jumlah	51	47	175

Sumber : Dispermades Kabupaten Batang

Tabel 2.4 Jumlah Perangkat Desa Menurut Jenisnya di Kecamatan Banyuputih, 2016

Desa	Kepala Desa	Sekretariat Desa			
		Sekretaris Desa	Kaur TU dan Umum	Kaur Keuangan	Kaur Perencanaan
(1)	(2)	(3)	(4)	(5)	(6)
1. Dimas	1	-	1	1	1
2. Luwung	1	1	1	1	1
3. Banyuputih	1	1	1	1	-
4. Kalibalik	1	1	1	1	1
5. Kalangsono	1	1	1	1	1
6. Bulu	1	1	1	1	1
7. Banaran	1	1	1	1	1
8. Timbang	1	1	1	1	1
9. Penundan	1	1	1	1	1
10. Sembung	1	1	1	1	1
11. Kedawung	1	1	1	1	1
Jumlah	11	10	11	11	10

Tabel 2.4 Lanjutan

Desa	Pelaksana Teknis			Pelaksana Kewilayahan
	Kasi Pemerintahan	Kasi Kesejahteraan	Kasi Pelayanan	Kepala Dusun
(1)	(6)	(7)	(8)	(9)
1. Dimas	1	1	1	3
2. Luwung	1	1	1	3
3. Banyuputih	1	1	1	4
4. Kalibalik	1	1	1	4
5. Kalangsono	1	1	1	6
6. Bulu	1	1	1	3
7. Banaran	1	1	1	3
8. Timbang	1	1	1	4
9. Penundan	1	1	1	2
10. Sembung	1	1	1	6
11. Kedawung	1	1	1	4
Jumlah	11	11	11	42

Sumber : Kantor Kecamatan



Tabel 2.5 Luas Tanah Bengkok Perangkat Desa Menurut Jenis Tanah di Kecamatan Banyuputih, 2016 (Hektar)

Desa	Sawah	Kering	Jumlah
(1)	(2)	(3)	(4)
1. Diimas	15,87	-	15,87
2. Luwung	17,93	1,34	19,26
3. Banyuputih	1,09	25,27	26,36
4. Kalibalik	17,29	0,24	17,53
5. Kalangsono	18,18	-	18,19
6. Bulu	-	2,00	2,00
7. Banaran	-	-	-
8. Timbang	-	-	-
9. Penundan	-	-	-
10. Sembung	13,88	-	13,88
11. Kedawung	13,10	-	13,10
Jumlah	97,34	28,85	126,19

Sumber : Laporan Desa

Tabel 2.6 Luas Tanah Kas Desa Menurut Jenis Tanah  
di Kecamatan Banyuputih, 2016 (Hektar)

Desa	Sawah	Kering	Jumlah
(1)	(2)	(3)	(4)
1. Diimas	1,20	-	1,20
2. Luwung	-	-	-
3. Banyuputih	-	-	-
4. Kalibalik	3,00	9,00	12,00
5. Kalangsono	1,32	-	1,32
6. Bulu	12,15	0,51	12,65
7. Banaran	8,82	0,10	8,93
8. Timbang	2,88	20,52	23,40
9. Penundan	-	42,03	42,03
10. Sembung	-	-	-
11. Kedawung	6,48	-	6,48
Jumlah	35,85	72,16	108,01

Sumber : Laporan Desa

Tabel 2.7 Jumlah Tempat Pemungutan Suara (TPS), Jumlah Pemilih dan Pengguna Hak Pilih pada Pemilu 2014 di Kecamatan BanyuPutih

Desa	DPD			DPR		
	TPS	Pemilih	Pengguna Hak Pilih	TPS	Pemilih	Pengguna Hak Pilih
(1)	(2)	(3)	(4)	(5)	(6)	(7)
1. Dlimas	4	1 541	1 260	4	1 541	1 260
2. Luwung	5	1 869	1 490	5	1 869	1 490
3. BanyuPutih	12	4 762	3 779	12	4 762	3 779
4. Kalibalik	8	3 612	2 952	8	3 612	2 952
5. Kalangsono	6	2 201	1 823	6	2 201	1 823
6. Bulu	3	1 423	1 143	3	1 423	1 143
7. Banaran	5	1 858	1 522	5	1 858	1 522
8. Timbang	4	1 736	1 391	4	1 736	1 391
9. Penundan	4	1 719	1 321	4	1 719	1 321
10. Sembung	8	2 942	2 265	8	2 942	2 265
11. Kedawung	10	3 632	2 516	10	3 632	2 516
Jumlah	69	27 295	21 462	69	27 295	21 295

Sumber : KPU Kabupaten Batang

Lanjutan Tabel 2.7

Desa	DPRD Kabupaten			DPRD Provinsi		
	TPS	Pemilih	Pengguna Hak Pilih	TPS	Pemilih	Pengguna Hak Pilih
(1)	(2)	(3)	(4)	(5)	(6)	(7)
1. Dlimas	4	1 541	1 260	4	1 541	1 260
2. Luwung	5	1 869	1 490	5	1 869	1 490
3. Banyuputih	12	4 762	3 779	12	4 762	3 779
4. Kalibalik	8	3 612	2 952	8	3 612	2 952
5. Kalangsono	6	2 201	1 823	6	2 201	1 823
6. Bulu	3	1 423	1 143	3	1 423	1 143
7. Banaran	5	1 858	1 522	5	1 858	1 522
8. Timbang	4	1 736	1 391	4	1 736	1 391
9. Penundan	4	1 719	1 321	4	1 719	1 321
10. Sembung	8	2 942	2 265	8	2 942	2 265
11. Kedawung	10	3 632	2 516	10	3 632	2 516
Jumlah	69	27 295	21 462	69	27 295	21 462

Sumber : KPU Kabupaten Batang



# 3

## PENDUDUK dan KETENAGAKERJAAN

---

<http://batangkab.bps.go.id>

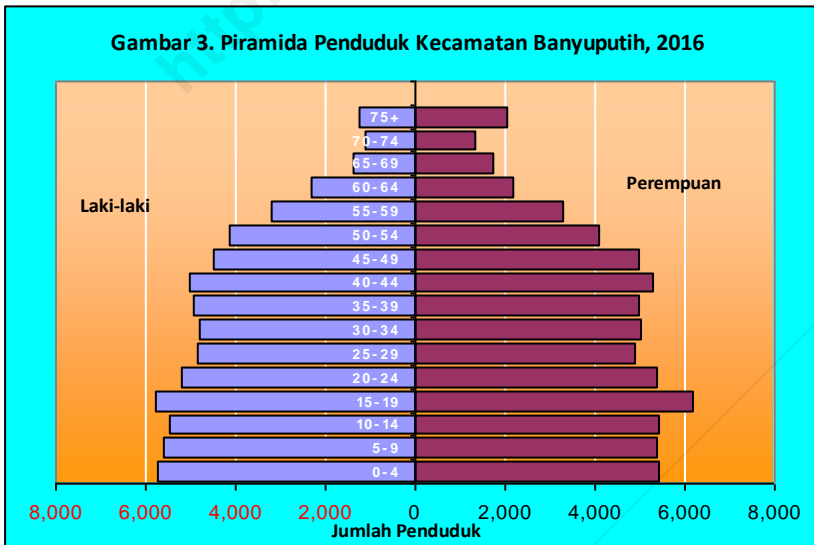
---

### BAB III PENDUDUK

Berdasarkan hasil proyeksi penduduk, jumlah penduduk Kecamatan Banyuputih tahun 2016 adalah sebanyak 34.894 jiwa. Dari hasil proyeksi tersebut, diperoleh rasio jenis kelamin penduduk Kecamatan Banyuputih dibawah 100 yaitu sebesar 99,2. Hal ini menggambarkan bahwa jumlah penduduk perempuan lebih banyak daripada jumlah penduduk laki-laki.

Sejalan dengan kenaikan jumlah penduduk maka kepadatan penduduk dalam kurun waktu tiga tahun terakhir (2014–2016) cenderung mengalami kenaikan, pada tahun 2014 tercatat sebesar 767 jiwa/km<sup>2</sup>, pada tahun 2015 tercatat sebesar 776 jiwa/km<sup>2</sup>, dan pada tahun 2016 menjadi 786 jiwa/km<sup>2</sup>. Jumlah penduduk yang terus bertambah setiap tahun tidak diimbangi dengan pemerataan penyebaran penduduk di tiap desa. Wilayah terpadat tercatat di Desa Luwung sebanyak 2.113 jiwa/km<sup>2</sup> dan terjarang penduduknya adalah Desa Kedawang yaitu 321 jiwa/km<sup>2</sup>.

Dari hasil laporan penduduk kecamatan, mutasi penduduk yang terjadi pada tahun 2016 di Kecamatan Banyuputih menunjukkan bahwa mutasi yang menambah jumlah penduduk (jumlah kelahiran dan penduduk yang pindah datang) lebih besar dari mutasi yang mengurangi jumlah penduduk (kematian dan penduduk yang pindah pergi), sehingga jumlah penduduk menjadi bertambah dibanding tahun sebelumnya.



Tabel 3.1 Jumlah Penduduk Menurut Jenis Kelamin dan Sex Rasio di Kecamatan Banyuputih, 2016

Desa	Penduduk (jiwa)			Sex Rasio
	Laki-laki	Perempuan	Jumlah	
(1)	(2)	(3)	(4)	(5)
1 Dlimas	1 021	1 024	2 045	99,71
2 Luwung	1 288	1 205	2 493	106,89
3 Banyuputih	2 861	2 989	5 850	95,72
4 Kalibalik	2 493	2 405	4 898	103,66
5 Kalangsono	1 524	1 523	3 047	100,07
6 Bulu	885	823	1 708	107,53
7 Banaran	1 134	1 151	2 285	98,52
8 Timbang	989	993	1 982	99,60
9 Penundan	966	1 247	2 213	77,47
10 Sembung	1 816	1 814	3 630	100,11
11 Kedawung	243	2 343	2 586	10,37
Jumlah	17 377	17 517	34 894	99,20
2015	17 156	17 310	34 466	99,11
2014	17 003	17 158	34 161	99,19

Sumber : Proyeksi Penduduk Hasil SP2010



Tabel 3.2 Jumlah Penduduk Menurut Kelompok Umur dan Jenis Kelamin di Kecamatan Banyuputih, 2016

Kelompok Umur	Laki-laki	Perempuan	Jumlah
(1)	(2)	(3)	(4)
0 - 4	1 450	1 310	2 760
5 - 9	1 385	1 288	2 673
10 - 14	1 345	1 349	2 694
15 - 19	1 589	1 509	3 098
20 - 24	1 457	1 421	2 878
25 - 29	1 250	1 273	2 523
30 - 34	1 205	1 272	2 477
35 - 39	1 203	1 296	2 499
40 - 44	1 276	1 365	2 641
45 - 49	1 262	1 273	2 535
50 - 54	1 053	1 168	2 221
55 - 59	1 094	1 020	2 114
60 - 64	784	727	1 511
65 - 69	424	508	932
70 +	600	738	1 338
Jumlah	17 377	17 517	34 894
2015	17 156	17 310	34 466
2014	17 003	17 158	34 161

Sumber : Proyeksi Penduduk Hasil SP2010

Tabel 3.3 Jumlah Penduduk Menurut Kelompok Umur dan Desa  
di Kecamatan Banyuputih, 2016

Desa	Kelompok Umur			
	0 - 9	10 - 14	15 - 19	
(1)	(2)	(3)	(4)	
1 Dlimas	309	144	173	
2 Luwung	370	201	259	
3 Banyuputih	843	441	614	
4 Kalibalik	799	403	403	
5 Kalangsono	444	205	251	
6 Bulu	236	114	156	
7 Banaran	377	163	193	
8 Timbang	347	159	176	
9 Penundan	321	157	151	
10 Sembung	594	299	329	
11 Kedawung	793	408	393	
Jumlah	2016	5 433	2 694	3 098
	2015	5 444	2 691	3 085
	2014	5 458	2 701	3 069

Sumber : Proyeksi Penduduk Hasil SP2010

Lanjutan Tabel 3.3

Desa	Kelompok Umur				
	20 - 24	25 - 29	30 - 34	35 - 39	
(1)	(5)	(6)	(7)	(8)	
1 Dimas	161	138	140	153	
2 Luwung	237	168	143	149	
3 Banyuputih	491	409	425	390	
4 Kalibalik	396	335	316	320	
5 Kalangsono	250	254	228	235	
6 Bulu	142	114	126	126	
7 Banaran	179	177	160	176	
8 Timbang	160	122	164	205	
9 Penundan	208	198	219	177	
10 Sembung	243	257	243	228	
11 Kedawung	411	351	313	340	
Jumlah	2016	2 878	2 523	2 477	2 499
	2015	2 827	2 497	2 491	2 502
	2014	2 784	2 494	2 516	2 496

Sumber : Proyeksi Penduduk Hasil SP2010

Lanjutan Tabel 3.3

Desa	Kelompok Umur				
	40 - 44	45 - 49	50 - 54	55 +	
(1)	(9)	(10)	(11)	(12)	
1 Dlimas	147	168	132	381	
2 Luwung	212	203	150	401	
3 Banyuputih	432	458	430	919	
4 Kalibalik	362	391	299	876	
5 Kalangsono	198	195	187	603	
6 Bulu	139	136	143	278	
7 Banaran	180	174	144	358	
8 Timbang	187	81	70	302	
9 Penundan	195	163	127	293	
10 Sembung	259	275	242	664	
11 Kedawung	330	291	297	820	
Jumlah	2016	2 641	2 535	2 221	5 895
	2015	2 620	2 508	2 174	5 627
	2014	2 615	2 484	2 127	5 417

Sumber : Proyeksi Penduduk Hasil SP2010

Tabel 3.4 Jumlah Penduduk Menurut Status Kewarganegaraan  
di Kecamatan Banyuputih, 2016

Desa	Status Kewarganegaraan (jiwa)		
	WNI	WNA	Jumlah
(1)	(2)	(3)	(5)
1 Dlimas	2 045	-	2 045
2 Luwung	2 493	-	2 493
3 Banyuputih	5 850	-	5 850
4 Kalibalik	4 898	-	4 898
5 Kalangsono	3 047	-	3 047
6 Bulu	1 708	-	1 708
7 Banaran	2 285	-	2 285
8 Timbang	1 979	-	1 979
9 Penundan	2 213	-	2 213
10 Sembung	3 629	-	3 629
11 Kedawung	4 747	-	4 747
Jumlah	34 894	-	34 894
2015	34 466	-	34 466
2014	34 161	-	34 161

Sumber : Proyeksi Penduduk Hasil SP2010

Tabel 3.5 Kepadatan Penduduk per Hektar dan Kilometer Persegi di Kecamatan Banyuputih, 2016

Desa	Luas Desa		Jumlah Penduduk	Kepadatan Penduduk	
	Ha	Km <sup>2</sup>		per Ha	per Km <sup>2</sup>
(1)	(2)	(3)	(4)	(5)	(6)
1 Dimas	122	1,22	2 045	16,76	1676
2 Luwung	118	1,18	2 493	21,13	2113
3 Banyuputih	556	5,56	5 850	10,52	1052
4 Kalibalik	397	3,97	4 898	12,34	1234
5 Kalangsono	225	2,25	3 047	13,54	1354
6 Bulu	116	1,16	1 708	14,72	1472
7 Banaran	373	3,73	2 285	6,12	612
8 Timbang	325	3,25	1 979	6,09	609
9 Penundan	315	3,15	2 213	7,02	702
10 Sembung	417	4,17	3 629	8,70	870
11 Kedawung	1 478	14,78	4 747	3,21	321
Jumlah	4 442	44,42	34 894	7,86	786
2015	4 442	44,42	34 466	7,76	776
2014	4 442	44,42	34 161	7,69	769

Sumber : Proyeksi Penduduk Hasil SP2010



**4**

**SOSIAL**

*Kecamatan dalam angka 2017*

---

<http://batangkab.bps.go.id>

---



---

## **BAB IV SOSIAL**

Peningkatan pendidikan merupakan faktor terpenting dalam pembangunan di Indonesia Baik dilihat dari sudut pandang penduduk sebagai obyek pembangunan maupun sebagai subyek pembangunan Keberhasilan pembangunan di suatu daerah dapat ditengarai salah satunya dengan tingginya tingkat pendidikan penduduknya Tentunya hal ini tidak lepas dari sarana pendidikan yang tersedia di daerah tersebut

Dibawah naungan Dinas Pendidikan, jumlah sekolah SD sebanyak 23, dengan jumlah guru 200 orang dan murid 2.397 ; sekolah SMP sebanyak 2, dengan jumlah guru 21 orang dan murid 246 ; sekolah SMK sebanyak 1, dengan jumlah guru 31 orang dan murid 616.


Sedangkan dibawah naungan Kementerian Agama, jumlah sekolah MI sebanyak 6, dengan jumlah guru 70 orang dan murid 1.000 ; sekolah MTs sebanyak 2, dengan jumlah guru 42 orang dan murid 673 ; sekolah MA sebanyak 1, dengan jumlah guru 26 orang dan murid 522.

Masih berkaitan dengan penduduk sebagai subyek dan obyek pembangunan, kesehatan merupakan salah satu faktor yang perlu diperhatikan oleh semua pihak, baik masyarakat umum maupun pemerintah Peran pemerintah dalam masalah pembangunan kesehatan masyarakat disini salah satunya adalah sebagai penyedia fasilitas kesehatan beserta tenaga kesehatannya Ketersediaan dan kemudahan memperoleh fasilitas kesehatan berdampak pada semakin mudahnya masyarakat mendapatkan pelayanan medis secara lebih baik

Sarana kesehatan yang ada antara lain puskesmas non perawatan 1 unit, polindes 4 unit, poskesdes 8 unit, praktek dokter perseorangan 4 unit dan apotik 2 unit Sedangkan tenaga kesehatan yang ada antara lain, dokter umum 4 orang, perawat 4 orang, bidan penugasan 11 orang, bidan praktek 10 orang.

Kesadaran akan pentingnya KB masyarakat Kecamatan Banyuputih pada tahun 2014 menunjukkan adanya peningkatan Hal ini ditunjukkan dengan bertambahnya jumlah peserta KB aktif dari 6.213 pada tahun 2014 menjadi 6.964 peserta pada tahun 2015. Tren metode kontrasepsi yang digunakan secara umum tidak mengalami perubahan Metode kontrasepsi

yang bersifat tidak permanen diminati oleh lebih banyak peserta KB aktif dari pada Metode Kontrasepsi Jangka Panjang (MKJP) Lebih spesifik metode suntik merupakan metode kontrasepsi yang paling banyak digunakan, sementara MOP pesertanya paling sedikit



Tabel 4.1 Banyaknya Sekolah Taman Kanak-kanak dan Raudhatul Athfal di Kecamatan Banyuputih Tahun Pelajaran 2016/2017

Desa	TK		RA	
	Negeri	Swasta	Negeri	Swasta
(1)	(2)	(3)	(4)	(5)
1 Dimas	-	-	-	1
2 Luwung	-	1	-	1
3 Banyu Putih	-	4	-	1
4 KaliBalik	-	3	-	1
5 Kalangsono	-	-	-	1
6 Bulu	-	1	-	1
7 Banaran	-	1	-	1
8 Timbang	-	2	-	1
9 Penundan	-	-	-	1
10 Sembung	-	2	-	1
11 Kedawung	-	4	-	2
Jumlah	-	18	-	12

Sumber : Dinas Pendidikan dan Kebudayaan Kabupaten Batang

Tabel 4.2 Banyaknya Sekolah Dasar dan Madrasah Ibtidaiyah di Kecamatan Banyuputih Tahun Pelajaran 2016/2017

Desa	SD		MI	
	Negeri	Swasta	Negeri	Swasta
(1)	(2)	(3)	(4)	(5)
1 Dlimas	1	-	-	1
2 Luwung	2	-	-	-
3 Banyuputih	3	-	-	-
4 Kalibalik	3	-	1	-
5 Kalangsono	2	-	-	1
6 Bulu	2	-	-	-
7 Banaran	1	-	-	1
8 Timbang	2	-	-	-
9 Penundan	1	-	-	-
10 Sembung	2	-	-	1
11 Kedawung	4	-	-	1
Jumlah	23	-	1	5

Sumber : Dinas Pendidikan dan Kebudayaan Kabupaten Batang

Tabel 4.3 Banyaknya Sekolah Menengah Pertama dan Madrasah Tsanawiyah di Kecamatan Banyuputih Tahun Pelajaran 2016/2017

Desa	SMP		SMP Terbuka		MTs	
	Negeri	Swasta	Negeri	Swasta	Negeri	Swasta
(1)	(2)	(3)	(4)	(5)	(6)	(7)
1 Dlimas	-	-	-	-	-	-
2 Luwung	-	-	-	-	-	-
3 Banyuputih	-	1	-	-	-	1
4 Kalibalik	-	-	-	-	-	-
5 Kalangsono	-	-	-	-	-	-
6 Bulu	-	-	-	-	-	1
7 Banaran	-	-	-	-	-	-
8 Timbang	-	-	-	-	-	-
9 Penundan	-	-	-	-	-	-
10 Sembung	-	-	-	-	-	-
11 Kedawang	1	-	-	-	-	-
Jumlah	1	1	-	-	-	2

Sumber : Dinas Pendidikan dan Kebudayaan Kabupaten Batang

Tabel 4.4 Banyaknya Sekolah Menengah Atas, Kejuruan dan Madrasah Aliyah di Kecamatan Banyuputih Tahun Pelajaran 2016/2017

Desa	SMA		SMK		MA	
	Negeri	Swasta	Negeri	Swasta	Negeri	Swasta
(1)	(2)	(3)	(4)	(5)	(6)	(7)
1 Dlimas	-	-	-	-	-	-
2 Luwung	-	-	-	-	-	-
3 Banyuputih	-	-	-	1	-	1
4 Kalibalik	-	-	-	-	-	-
5 Kalangsono	-	-	-	-	-	-
6 Bulu	-	-	-	-	-	-
7 Banaran	-	-	-	-	-	-
8 Timbang	-	-	-	-	-	-
9 Penundan	-	-	-	-	-	-
10 Sembung	-	-	-	-	-	-
11 Kedawang	-	-	-	-	-	-
Jumlah	-	-	-	1	-	1

Sumber : Dinas Pendidikan dan Kebudayaan Kabupaten Batang

Tabel 4.5 Banyaknya Murid Taman Kanak-kanak dan Raudhatul Athfal di Kecamatan Banyuputih Tahun Pelajaran 2016/2017

Desa	TK		RA	
	Negeri	Swasta	Negeri	Swasta
(1)	(2)	(3)	(4)	(5)
1 Dlimas	-	-	-	45
2 Luwung	-	27	-	60
3 Banyuputih	-	164	-	62
4 Kalibalik	-	110	-	59
5 Kalangsono	-	-	-	48
6 Bulu	-	31	-	15
7 Banaran	-	38	-	11
8 Timbang	-	59	-	41
9 Penundan	-	-	-	47
10 Sembung	-	77	-	83
11 Kedawung	-	108	-	52
Jumlah	-	614	-	523

Sumber : Dinas Pendidikan dan Kebudayaan Kabupaten Batang

Tabel 4.6 Banyaknya Murid Sekolah Dasar dan Madrasah Ibtidaiyah di Kecamatan Banyuputih Tahun Pelajaran 2016/2017

Desa	SD		MI	
	Negeri	Swasta	Negeri	Swasta
(1)	(2)	(3)	(4)	(5)
1 Dlimas	106	-	-	94
2 Luwung	180	-	-	-
3 Banyuputih	502	-	-	-
4 Kalibalik	246	-	428	-
5 Kalangsono	173	-	-	120
6 Bulu	160	-	-	-
7 Banaran	117	-	-	81
8 Timbang	213	-	-	-
9 Penundan	148	-	-	-
10 Sembung	218	-	-	164
11 Kedawung	334	-	-	113
Jumlah	2 397	-	428	572

Sumber : Dinas Pendidikan dan Kebudayaan Kabupaten Batang



Tabel 4.7 Banyaknya Murid Sekolah Menengah Pertama dan Madrasah Tsanawiyah di Kecamatan Banyuputih Tahun Pelajaran 2016/2017

Desa	SMP		SMP Terbuka		MTs	
	Negeri	Swasta	Negeri	Swasta	Negeri	Swasta
(1)	(2)	(3)	(4)	(5)	(6)	(7)
1 Dlimas	-	-	-	-	-	-
2 Luwung	-	-	-	-	-	-
3 Banyuputih	-	69	-	-	-	441
4 Kalibalik	-	-	-	-	-	-
5 Kalangsono	-	-	-	-	-	-
6 Bulu	-	-	-	-	-	232
7 Banaran	-	-	-	-	-	-
8 Timbang	-	-	-	-	-	-
9 Penundan	-	-	-	-	-	-
10 Sembung	-	-	-	-	-	-
11 Kedawang	177	-	-	-	-	-
Jumlah	177	69	-	-	-	673

Sumber : Dinas Pendidikan dan Kebudayaan Kabupaten Batang

Tabel 4.8 Banyaknya Murid Sekolah Menengah Atas, Kejuruan dan Madrasah Aliyah di Kecamatan Banyuputih Tahun Pelajaran 2016/2017

Desa	SMA		SMK		MA	
	Negeri	Swasta	Negeri	Swasta	Negeri	Swasta
(1)	(2)	(3)	(4)	(5)	(6)	(7)
1 Dlimas	-	-	-	-	-	-
2 Luwung	-	-	-	-	-	-
3 Banyuputih	-	-	-	616	-	522
4 Kalibalik	-	-	-	-	-	-
5 Kalangsono	-	-	-	-	-	-
6 Bulu	-	-	-	-	-	-
7 Banaran	-	-	-	-	-	-
8 Timbang	-	-	-	-	-	-
9 Penundan	-	-	-	-	-	-
10 Sembung	-	-	-	-	-	-
11 Kedawang	-	-	-	-	-	-
Jumlah	-	-	-	616	-	522

Sumber : Dinas Pendidikan dan Kebudayaan Kabupaten Batang

Tabel 4.9 Banyaknya Guru Taman Kanak-kanak dan Raudhatul Athfal di Kecamatan Banyuputih Tahun Pelajaran 2016/2017

Desa	TK		RA	
	PNS	Non PNS	PNS	Non PNS
(1)	(2)	(3)	(4)	(5)
1 Dlimas	-	-	-	3
2 Luwung	-	3	-	7
3 Banyuputih	-	13	1	3
4 Kalibalik	1	8	-	6
5 Kalangsono	-	-	-	2
6 Bulu	-	4	-	2
7 Banaran	-	3	-	2
8 Timbang	-	4	-	4
9 Penundan	-	-	-	2
10 Sembung	-	5	-	3
11 Kedawung	1	7	-	3
Jumlah	2	47	1	37

Sumber : Dinas Pendidikan dan Kebudayaan Kabupaten Batang

Tabel 4.10 Banyaknya Guru Sekolah Dasar dan Madrasah Ibtidaiyah di Kecamatan Banyuputih Tahun Pelajaran 2016/2017

Desa	SD		MI	
	PNS	Non PNS	PNS	Non PNS
(1)	(2)	(3)	(4)	(5)
1 Dlimas	6	2	6	4
2 Luwung	10	8	-	-
3 Banyuputih	21	11	-	-
4 Kalibalik	15	10	20	2
5 Kalangsono	9	7	4	5
6 Bulu	12	6	-	-
7 Banaran	7	2	4	5
8 Timbang	12	7	-	-
9 Penundan	7	2	-	-
10 Sembung	10	6	3	7
11 Kedawang	18	12	4	6
Jumlah	127	73	41	29

Sumber : Dinas Pendidikan dan Kebudayaan Kabupaten Batang

Tabel 4.11 Banyaknya Guru Sekolah Menengah Pertama dan Madrasah Tsanawiyah di Kecamatan Banyuputih Tahun Pelajaran 2016/2017

Desa	SMP		SMP Terbuka		MTs	
	PNS	Non PNS	PNS	Non PNS	PNS	Non PNS
(1)	(2)	(3)	(4)	(5)	(6)	(7)
1 Dlimas	-	-	-	-	-	-
2 Luwung	-	-	-	-	-	-
3 Banyuputih	-	8	-	-	-	22
4 Kalibalik	-	-	-	-	-	-
5 Kalangsono	-	-	-	-	-	-
6 Bulu	-	-	-	-	-	20
7 Banaran	-	-	-	-	-	-
8 Timbang	-	-	-	-	-	-
9 Penundan	-	-	-	-	-	-
10 Sembung	-	-	-	-	-	-
11 Kedawang	10	3	-	-	-	-
Jumlah	10	11	-	-	-	42

Sumber : Dinas Pendidikan dan Kebudayaan Kabupaten Batang

Tabel 4.12 Banyaknya Guru Sekolah Menengah Atas, Kejuruan dan Madrasah Aliyah di Kecamatan Banyuputih Tahun Pelajaran 2016/2017

Desa	SMA		SMK		MA	
	PNS	Non PNS	PNS	Non PNS	PNS	Non PNS
(1)	(2)	(3)	(4)	(5)	(6)	(7)
1 Dlimas	-	-	-	-	-	-
2 Luwung	-	-	-	-	-	-
3 Banyuputih	-	-	-	31	-	26
4 Kalibalik	-	-	-	-	-	-
5 Kalangsono	-	-	-	-	-	-
6 Bulu	-	-	-	-	-	-
7 Banaran	-	-	-	-	-	-
8 Timbang	-	-	-	-	-	-
9 Penundan	-	-	-	-	-	-
10 Sembung	-	-	-	-	-	-
11 Kedawung	-	-	-	-	-	-
Jumlah	-	-	-	31	-	26

Sumber : Dinas Pendidikan dan Kebudayaan Kabupaten Batang

Tabel 4.13 Jumlah Penduduk Menurut Agama di Kecamatan Banyuputih, 2016

Desa	Islam	Kristen/ Protestan	Katolik	Hindu	Budha	Jumlah
(1)	(2)	(3)	(4)	(5)	(6)	(7)
1 Dlimas	2 042	3	-	-	-	2 045
2 Luwung	2 486	7	-	-	-	2 493
3 Banyuputih	5 818	27	4	1	-	5 850
4 Kalibalik	4 898	-	-	-	-	4 898
5 Kalangsono	3 047	-	-	-	-	3 047
6 Bulu	1 708	-	-	-	-	1 708
7 Banaran	2 285	-	-	-	-	2 285
8 Timbang	1 979	-	-	-	-	1 979
9 Penundan	2 208	-	-	5	-	2 213
10 Sembung	3 629	-	-	-	-	3 629
11 Kedawung	4 668	3	76	-	-	4 747
Jumlah	34 768	40	80	6	-	34 894

Sumber : Proyeksi Penduduk Hasil SP2010

Tabel 4.14 Jumlah Tempat Ibadah di Kecamatan Banyuputih, 2016

	Desa	Masjid	Mushola	Gereja	Pura	Vihara	Jumlah
	(1)	(2)	(3)	(4)	(5)	(6)	(7)
1	Dlimas	3	8	-	-	-	11
2	Luwung	3	14	-	-	-	17
3	Banyuputih	6	19	-	-	-	25
4	Kalibalik	3	19	-	-	-	22
5	Kalangsono	6	15	-	-	-	21
6	Bulu	3	6	-	-	-	9
7	Banaran	4	14	-	-	-	18
8	Timbang	4	12	-	-	-	16
9	Penundan	2	8	-	-	-	10
10	Sembung	4	17	-	-	-	21
11	Kedawung	4	15	1	-	-	20
	Jumlah	42	147	1	-	-	190

Sumber : KUA Kecamatan Banyuputih



Tabel 4.15 Jumlah Nikah, Talak, Cerai dan Rujuk di Kecamatan Banyuputih, 2016

Desa	Nikah	Talak	Cerai	Rujuk
(1)	(2)	(3)	(4)	(5)
1 Dlimas	18	-	-	-
2 Luwung	22	-	-	-
3 Banyuputih	47	-	-	-
4 Kalibalik	36	-	-	-
5 Kalangsono	21	-	-	-
6 Bulu	17	-	-	-
7 Banaran	27	-	-	-
8 Timbang	24	-	-	-
9 Penundan	19	-	-	-
10 Sembung	32	-	-	-
11 Kedawung	39	-	-	-
Jumlah	301	-	-	-

Sumber : KUA Kecamatan Banyuputih

Tabel 4.16 Banyaknya Nikah Menurut Bulan di Kecamatan Banyuputih, 2016

	Bulan	Nikah
	(1)	(2)
1	Januari	45
2	Pebruari	21
3	Maret	35
4	April	17
5	Mei	34
6	Juni	10
7	Juli	28
8	Agustus	17
9	September	53
10	Oktober	2
11	Nopember	21
12	Desember	18
	Jumlah	301

Sumber : KUA Kecamatan Banyuputih

Tabel 4.17 Jumlah Jemaah Haji Menurut Jenis Kelamin  
di Kecamatan Banyuputih, 2016

Desa	Laki-laki	Perempuan	Jumlah
(1)	(2)	(3)	(4)
1 Dlimas	-	-	-
2 Luwung	1	2	3
3 Banyuputih	4	3	6
4 Kalibalik	-	1	1
5 Kalangsono	-	-	-
6 Bulu	1	2	3
7 Banaran	1	-	1
8 Timbang	-	-	-
9 Penundan	-	1	1
10 Sembung	3	2	5
11 Kedawung	1	-	1
Jumlah	11	11	22

Sumber : KUA Kecamatan Banyuputih

Tabel 4.18 Jumlah Jemaah Haji Menurut Jenis Pekerjaan  
di Kecamatan Banyuputih, 2016

Desa	PNS	TNI/Polri	Pedagang	Petani
(1)	(2)	(3)	(4)	(5)
1 Dimas	-	-	-	-
2 Luwung	-	-	2	-
3 Banyuputih	1	-	3	-
4 Kalibalik	-	-	-	-
5 Kalangsono	-	-	-	-
6 Bulu	-	-	-	-
7 Banaran	-	-	-	1
8 Timbang	-	-	-	-
9 Penundan	1	-	-	-
10 Sembung	1	-	1	-
11 Kedawung	1	-	-	-
Jumlah	4	-	6	1

Sumber : KUA Kecamatan Banyuputih

Lanjutan Tabel 4.18

Desa	Swasta	Industri RT	Lainnya	Jumlah
(1)	(6)	(7)	(8)	(9)
1 Dlimas	-	-	-	-
2 Luwung	-	-	1	3
3 Banyuputih	1	-	2	7
4 Kalibalik	-	-	1	1
5 Kalangsono	-	-	-	-
6 Bulu	-	-	3	3
7 Banaran	-	-	-	1
8 Timbang	-	-	-	-
9 Penundan	-	-	-	1
10 Sembung	1	-	2	5
11 Kedawung	-	-	-	1
Jumlah	2	-	9	22

Sumber : KUA Kecamatan Banyuputih

Tabel 4.19 Jumlah Jemaah Haji Menurut Tingkat Pendidikan  
di Kecamatan Banyuputih, 2016

Desa	SD	SLTP	SLTA	Diploma
(1)	(2)	(3)	(4)	(5)
1 Dimas	-	-	-	-
2 Luwung	1	-	2	-
3 Banyuputih	2	-	2	-
4 Kalibalik	1	-	-	-
5 Kalangsono	-	-	-	-
6 Bulu	3	-	-	-
7 Banaran	1	-	-	-
8 Timbang	-	-	-	-
9 Penundan	-	-	-	-
10 Sembung	2	1	-	-
11 Kedawung	-	-	-	-
Jumlah	10	1	4	-

Sumber : KUA Kecamatan Banyuputih

Lanjutan Tabel 4.19

Desa	S1	S2	S3	Jumlah
(1)	(6)	(7)	(8)	(9)
1 Dimas	-	-	-	-
2 Luwung	-	-	-	3
3 Banyuputih	2	1	-	7
4 Kalibalik	-	-	-	1
5 Kalangsono	-	-	-	-
6 Bulu	-	-	-	3
7 Banaran	-	-	-	1
8 Timbang	-	-	-	-
9 Penundan	1	-	-	1
10 Sembung	1	1	-	5
11 Kedawung	1	-	-	1
Jumlah	5	2	-	22

Sumber : KUA Kecamatan Banyuputih

Tabel 4.20 Banyaknya Posyandu Menurut Strata di Kecamatan Banyuputih, 2016

Desa	Pratama	Madya	Purnama	Mandiri	Jumlah
(1)	(2)	(3)	(4)	(5)	(6)
1 Dlimas	-	4	-	-	4
2 Luwung	-	1	-	2	3
3 Banyuputih	-	2	3	1	6
4 Kalibalik	1	4	-	-	5
5 Kalangsono	-	3	3	-	6
6 Bulu	-	-	1	2	3
7 Banaran	-	-	-	4	4
8 Timbang	-	3	2	-	5
9 Penundan	-	-	-	2	2
10 Sembung	-	2	3	1	6
11 Kedawung	-	-	4	-	4
Jumlah	1	19	16	12	48

Sumber : Puskesmas Kecamatan Banyuputih



Tabel 4.21 Banyaknya Upaya Kesehatan Bersumberdaya Masyarakat (UKBM)  
di Kecamatan Banyuputih, 2016

Desa	Poskesdes	Polindes	Posbindu
(1)	(2)	(3)	(4)
1 Dlimas	1	1	-
2 Luwung	1	-	-
3 Banyuputih	-	-	-
4 Kalibalik	1	-	-
5 Kalangsono	-	1	-
6 Bulu	-	1	-
7 Banaran	1	-	-
8 Timbang	1	-	-
9 Penundan	1	-	-
10 Sembung	1	-	-
11 Kedawung	1	1	1
Jumlah	8	4	1

Sumber : Puskesmas Kecamatan Banyuputih

Tabel 4.22 Jumlah Bidan Desa di Kecamatan Banyuputih, 2016

Desa	Penugasan	Praktik	Jumlah
(1)	(2)	(3)	(4)
1 Dlimas	1	1	2
2 Luwung	1	1	2
3 Banyuputih	1	4	5
4 Kalibalik	1	1	2
5 Kalangsono	1	1	2
6 Bulu	1	-	1
7 Banaran	1	-	1
8 Timbang	1	-	1
9 Penundan	1	1	2
10 Sembung	1	-	1
11 Kedawung	1	1	2
Jumlah	11	10	21

Sumber : Puskesmas Kecamatan Banyuputih

Tabel 4.23 Hasil Imunisasi Menurut Desa di Kecamatan Banyuputih, 2016

Desa	BCG	DPT I HB	DPT II HB	DPT III HB	Polio I	Polio II
(1)	(2)	(3)	(4)	(5)	(6)	(7)
1 Dlimas	14	18	20	21	15	21
2 Luwung	46	35	40	37	46	38
3 Banyuputih	83	90	75	71	80	70
4 Kalibalik	75	72	67	54	71	64
5 Kalangsono	49	36	53	51	37	43
6 Bulu	24	26	21	17	25	24
7 Banaran	40	46	38	38	36	43
8 Timbang	34	23	33	31	24	16
9 Penundan	36	42	27	26	32	45
10 Sembung	57	54	48	42	57	52
11 Kedawang	75	75	77	81	74	75
Jumlah	533	517	499	469	497	491

Sumber : Puskesmas Kecamatan Banyuputih

Lanjutan Tabel 4.23

	Desa	Polio III	Polio IV	Campak	DT I	TT I	TT II
	(1)	(8)	(9)	(10)	(11)	(12)	(13)
1	Dlimas	19	19	28	...	21	25
2	Luwung	43	26	36	...	8	11
3	Banyuputih	62	43	78	...	40	41
4	Kalibalik	59	44	75	...	20	22
5	Kalangsono	59	48	44	...	54	45
6	Bulu	25	13	21	...	11	8
7	Banaran	40	37	40	...	12	7
8	Timbang	25	29	36	...	31	24
9	Penundan	31	19	25	...	20	11
10	Sembung	47	39	50	...	25	17
11	Kedawang	79	80	57	...	24	20
	Jumlah	489	397	490	621	266	231

Sumber : Puskesmas Kecamatan Banyuputih

Tabel 4.24 Jumlah Tenaga Medis dan Tenaga Keperawatan Menurut Fasilitas Kesehatan Puskesmas, 2016

Nama Puskesmas / Rincian		Tahun 2016
(1)		(2)
<b>Puskesmas Kecamatan Banyuputih</b>		
A. Tenaga Medis	Dokter Spesialis	-
	Dokter Umum	2
	Dokter Gigi	-
	Dokter Gigi Spesialis	-
B. Tenaga Keperawatan	Bidan	14
	Perawat	4
	Perawat Gigi	-

Sumber : Puskesmas Kecamatan Banyuputih

Tabel 4.25 Jumlah Pengunjung Rawat Jalan Puskesmas Banyuputih Menurut Bulan, 2016

Bulan	Mandiri	BPJS	Lainnya	Jumlah
(1)	(2)	(3)	(4)	(5)
1 Januari	880	424	2	1 306
2 Februari	760	314	3	1 077
3 Maret	795	287	1	1 083
4 April	990	273	22	1 285
5 Mei	588	496	-	1 084
6 Juni	524	556	1	1 081
7 Juli	625	672	1	1 298
8 Agustus	543	557	2	1 102
9 September	749	550	2	1 301
10 Oktober	587	404	3	994
11 Nopember	595	408	3	1 006
12 Desember	774	386	6	1 166
Jumlah	8 410	5 327	46	13 783

Sumber : Puskesmas Banyuputih

Tabel 4.28 Banyaknya Akseptor Keluarga Berencana Tidak Mandiri Menurut Kontrasepsi di Kecamatan Banyuputih, 2016

Desa	Jenis Kontrasepsi				
	IUD	MOP	MOW	Implan	Suntik
(1)	(2)	(3)	(4)	(5)	(6)
1 Dlimas	20	26	14	26	14
2 Luwung	40	14	23	16	29
3 Banyuputih	51	3	32	21	37
4 Kalibalik	37	14	16	25	17
5 Kalangsono	44	5	12	27	3
6 Bulu	25	5	7	17	23
7 Banaran	26	37	4	17	18
8 Timbang	27	5	8	17	17
9 Penundan	22	8	17	28	56
10 Sembung	50	22	33	24	9
11 Kedawung	57	7	35	52	41
Jumlah	399	146	201	270	264

Sumber : Balai Penyuluh KB Kecamatan Banyuputih

Lanjutan Tabel 4.28

Desa	Jenis Kontrasepsi			PUS	Persentase
	Pil	Kondom	Jumlah		
(1)	(2)	(3)	(4)	(5)	(6)
1 Dlimas	62	7	169	572	29,54
2 Luwung	111	27	260	679	38,29
3 Banyuputih	100	22	266	1 401	18,98
4 Kalibalik	328	18	455	1 120	40,62
5 Kalangsono	200	16	307	710	43,23
6 Bulu	89	15	181	598	30,26
7 Banaran	177	35	314	710	44,22
8 Timbang	95	11	180	571	31,52
9 Penundan	55	8	194	610	31,80
10 Sembung	193	50	381	1 123	33,92
11 Kedawung	283	37	512	1 299	39,41
Jumlah	1 693	246	3 219	9 393	34,27

Sumber : Balai Penyuluh KB Kecamatan Banyuputih



Tabel 4.29 Banyaknya Akseptor Keluarga Berencana Mandiri Menurut Kontrasepsi di Kecamatan Banyuputih, 2016

Desa	Jenis Kontrasepsi				
	IUD	MOP	MOW	Implan	Suntik
(1)	(2)	(3)	(4)	(5)	(6)
1 Dlimas	2	-	-	2	257
2 Luwung	17	-	10	9	193
3 Banyuputih	13	-	4	2	758
4 Kalibalik	1	-	13	1	415
5 Kalangsono	7	1	8	4	226
6 Bulu	4	-	1	1	283
7 Banaran	1	-	9	1	251
8 Timbang	13	-	3	2	180
9 Penundan	5	1	6	9	176
10 Sembung	7	-	10	2	469
11 Kedawung	7	-	6	6	414
Jumlah	77	2	70	39	3 622

Sumber : Balai Penyuluh KB Kecamatan Banyuputih

Lanjutan Tabel 4.29

Desa	Jenis Kontrasepsi			PUS	Persentase
	Pil	Kondom	Jumlah		
(1)	(2)	(3)	(4)	(5)	(6)
1 Dlimas	24	5	290	572	50,69
2 Luwung	31	16	276	679	39,59
3 Banyuputih	44	18	839	1401	59,88
4 Kalibalik	3	6	439	1120	39,19
5 Kalangsono	5	2	253	710	35,63
6 Bulu	32	10	331	598	55,35
7 Banaran	18	5	285	710	40,14
8 Timbang	33	14	245	571	42,90
9 Penundan	58	31	286	610	46,72
10 Sembung	9	9	506	1123	45,05
11 Kedawung	68	39	540	1299	41,57
Jumlah	325	155	4 290	9 393	45,67

Sumber : Balai Penyuluh KB Kecamatan Banyuputih

Tabel 4.30 Banyaknya PPKBD dan Kelompok KB Desa  
di Kecamatan Banyuputih, 2016

Desa	PPKBD	Kelompok KB Desa
(1)	(2)	(3)
1 Dimas	1	-
2 Luwung	1	-
3 Banyuputih	1	-
4 Kalibalik	1	-
5 Kalangsono	1	-
6 Bulu	1	-
7 Banaran	1	-
8 Timbang	1	-
9 Penundan	1	-
10 Sembung	1	-
11 Kedawung	1	-
Jumlah	11	-

Sumber : Balai Penyuluh KB Kecamatan Banyuputih

Tabel 4.31 Perkembangan Tahapan Keluarga Sejahtera di Kecamatan Banyuputih, 2016

Desa	Jumlah Keluarga	Tahapan Keluarga Sejahtera			
		Pra Sejahtera	Persen	Sejahtera I	Persen
(1)	(2)	(3)	(4)	(5)	(6)
1 Dlimas	638	207	32	138	22
2 Luwung	769	201	26	208	27
3 Banyuputih	2 038	608	30	625	31
4 Kalibalik	1 405	572	41	282	20
5 Kalangsono	881	388	44	115	13
6 Bulu	662	194	29	299	45
7 Banaran	778	359	46	303	39
8 Timbang	744	126	17	102	14
9 Penundan	708	126	18	145	20
10 Sembung	1 379	281	20	272	20
11 Kedawung	1 435	417	29	355	25
Jumlah	11 437	3 479	30	2 844	25

Sumber : Balai Penyuluh KB Kecamatan Banyuputih

Lanjutan Tabel 4.31

Desa	Tahapan Keluarga Sejahtera					
	Sejahtera II	Persen	Sejahtera III	Persen	Sejahtera III+	Persen
(1)	(7)	(8)	(9)	(10)	(11)	(12)
1 Diimas	-	-	-	-	293	46
2 Luwung	-	-	-	-	360	47
3 Banyuputih	-	-	-	-	805	39
4 Kalibalik	-	-	-	-	551	39
5 Kalangsono	-	-	-	-	378	43
6 Bulu	-	-	-	-	169	26
7 Banaran	-	-	-	-	116	15
8 Timbang	-	-	-	-	516	69
9 Penundan	-	-	-	-	437	62
10 Sembung	-	-	-	-	826	60
11 Kedawung	-	-	-	-	663	46
Jumlah	-	-	-	-	5 114	48

Sumber : Balai Penyuluh KB Kecamatan Banyuputih

Tabel 4.32 Sarana Olahraga Menurut Jenisnya di Kecamatan Banyuputih, 2016

Desa	Sepakbola	Futsal	Kolam Renang	Badminton	Bola Basket	Bola Voli
(1)	(2)	(3)	(4)	(5)	(6)	(7)
1 Dlimas	1	-	-	1	-	1
2 Luwung	2	-	-	4	-	1
3 Banyuputih	2	1	-	3	-	2
4 Kalibalik	1	-	1	2	-	2
5 Kalangsono	1	-	-	1	-	2
6 Bulu	1	-	-	4	-	2
7 Banaran	1	-	-	3	-	2
8 Timbang	1	-	-	4	-	3
9 Penundan	1	-	-	3	-	3
10 Sembung	1	-	-	1	-	1
11 Kedawung	2	-	-	3	-	2
Jumlah	14	1	1	29	-	21

Sumber : Laporan Desa



**5**

**PERTANIAN**

*Kecamatan dalam angka 2017*

---

<http://batangkab.bps.go.id>

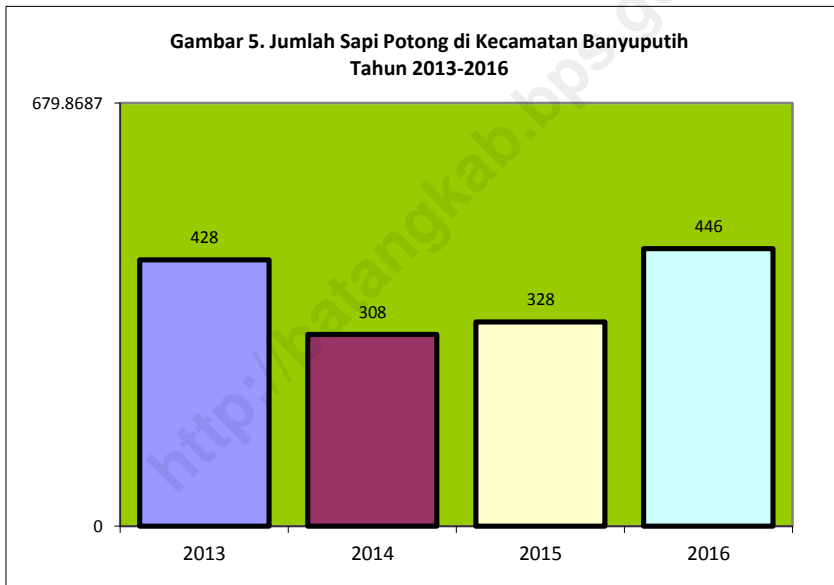
---



---

## BAB V PERTANIAN

Populasi ternak besar dan kecil pada tahun 2016 mengalami kenaikan dibanding tahun 2015. Populasi ternak kecil pada tahun 2016 terutama kambing sebanyak 3.901 ekor dan, sedangkan untuk ternak besar populasinya masing-masing adalah ekor sapi potong 446, ekor kerbau 15, dan 5 ekor kuda



Tabel 5.1 Laporan Luas Tanaman Padi di Kecamatan Banyuputih, 2016

Bulan	Luas Areal (Ha)				
	Tanaman Awal Bulan Yang Lalu	Panen	Tanam	Puso/Rusak	Tanaman Akhir Bulan
(1)	(2)	(3)	(4)	(5)	(6)
1 Januari	155,00	14,70	329,20	-	477,00
2 Pebruari	477,00	82,10	76,20	-	471,00
3 Maret	471,00	54,70	22,50	-	438,00
4 April	438,00	329,20	5,90	-	107,00
5 Mei	107,00	76,20	184,60	-	218,00
6 Juni	218,00	22,50	225,70	-	426,00
7 Juli	426,00	5,90	22,50	-	443,00
8 Agustus	443,00	184,60	28,30	-	283,00
9 September	283,00	225,70	325,30	-	385,00
10 Oktober	385,00	22,50	118,20	-	483,00
11 Nopember	483,00	28,30	41,00	-	496,00
12 Desember	496,00	325,30	23,40	-	187,00
Jumlah	xx	1 371,70	1 402,80	-	xx

Sumber : SIMTP 2016

Tabel 5.2 Laporan Luas Tanaman Palawija Jagung di Kecamatan Banyuputih, 2016

Bulan	Luas Areal (Ha)				
	Tanaman Awal Bulan Yang Lalu	Panen	Tanam	Puso/Rusak	Tanaman Akhir Bulan
(1)	(2)	(3)	(4)	(5)	(6)
1 Januari	144,00	24,40	13,00	-	132,00
2 Pebruari	132,00	20,00	3,90	-	116,00
3 Maret	116,00	98,40	22,50	-	40,00
4 April	40,00	13,00	68,40	-	96,00
5 Mei	96,00	3,90	24,40	-	117,00
6 Juni	117,00	22,50	-	-	94,00
7 Juli	94,00	68,40	2,00	-	27,00
8 Agustus	27,00	26,40	-	-	-
9 September	-	-	15,60	-	16,00
10 Oktober	16,00	-	56,70	-	74,00
11 Nopember	74,00	-	36,10	-	111,00
12 Desember	111,00	15,60	244,70	-	342,00
Jumlah		292.60	487.30		

Sumber : SIMTP 2016

Tabel 5.3 Laporan Luas Tanaman Palawija Kedelai di Kecamatan Banyuputih, 2016

Bulan	Luas Areal (Ha)				
	Tanaman Awal Bulan Yang Lalu	Panen	Tanam	Puso/Rusak	Tanaman Akhir Bulan
(1)	(2)	(3)	(4)	(5)	(6)
1 Januari	-	-	-	-	-
2 Pebruari	-	-	-	-	-
3 Maret	-	-	-	-	-
4 April	-	-	-	-	-
5 Mei	-	-	-	-	-
6 Juni	-	-	-	-	-
7 Juli	-	-	-	-	-
8 Agustus	-	-	-	-	-
9 September	-	-	-	-	-
10 Oktober	-	-	-	-	-
11 Nopember	-	-	-	-	-
12 Desember	-	-	-	-	-

Sumber : SIMTP 2016

Tabel 5.4 Laporan Luas Tanaman Palawija Kacang Tanah  
di Kecamatan Banyuputih, 2016

Bulan	Luas Areal (Ha)				
	Tanaman Awal Bulan Yang Lalu	Panen	Tanam	Puso/ Rusak	Tanaman Akhir Bulan
(1)	(2)	(3)	(4)	(5)	(6)
1 Januari	3,00	2,90	-	-	-
2 Pebruari	-	-	-	-	-
3 Maret	-	-	-	-	-
4 April	-	-	-	-	-
5 Mei	-	-	-	-	-
6 Juni	-	-	-	-	-
7 Juli	-	-	-	-	-
8 Agustus	-	-	-	-	-
9 September	-	-	-	-	-
10 Oktober	-	-	-	-	-
11 Nopember	-	-	-	-	-
12 Desember	-	-	-	-	-
Jumlah	xx	2,90	-	-	xx

Sumber : SIMTP 2016

Tabel 5.5 Laporan Luas Tanaman Palawija Ubikayu/Singkong Tanah  
di Kecamatan Banyuputih, 2016

Bulan	Luas Areal (Ha)				
	Tanaman Awal Bulan Yang Lalu	Panen	Tanam	Puso/ Rusak	Tanaman Akhir Bulan
(1)	(2)	(3)	(4)	(5)	(6)
1 Januari	-	-	-	-	-
2 Pebruari	-	-	-	-	-
3 Maret	-	-	-	-	-
4 April	-	-	-	-	-
5 Mei	-	-	-	-	-
6 Juni	-	-	-	-	-
7 Juli	-	-	-	-	-
8 Agustus	-	-	-	-	-
9 September	-	-	-	-	-
10 Oktober	-	-	-	-	-
11 Nopember	-	-	-	-	-
12 Desember	-	-	-	-	-

Sumber : SIMTP 2016

Tabel 5.6 Laporan Luas Tanaman Palawija Ubi Jalar/Ketela Rambat di Kecamatan Banyuputih, 2016

Bulan	Luas Areal (Ha)				
	Tanaman Awal Bulan Yang Lalu	Panen	Tanam	Puso/Rusak	Tanaman Akhir Bulan
(1)	(2)	(3)	(4)	(5)	(6)
1 Januari	-	-	-	-	-
2 Pebruari	-	-	-	-	-
3 Maret	-	-	-	-	-
4 April	-	-	-	-	-
5 Mei	-	-	-	-	-
6 Juni	-	-	-	-	-
7 Juli	-	-	-	-	-
8 Agustus	-	-	-	-	-
9 September	-	-	-	-	-
10 Oktober	-	-	-	-	-
11 Nopember	-	-	-	-	-
12 Desember	-	-	-	-	-

Sumber : SIMTP 2016

Tabel 5.7 Laporan Luas Tanaman Palawija Kacang Hijau  
di Kecamatan Banyuputih, 2016

Bulan	Luas Areal (Ha)				
	Tanaman Awal Bulan Yang Lalu	Panen	Tanam	Puso/ Rusak	Tanaman Akhir Bulan
(1)	(2)	(3)	(4)	(5)	(6)
1 Januari	-	-	-	-	-
2 Pebruari	-	-	-	-	-
3 Maret	-	-	-	-	-
4 April	-	-	-	-	-
5 Mei	-	-	-	-	-
6 Juni	-	-	-	-	-
7 Juli	-	-	-	-	-
8 Agustus	-	-	-	-	-
9 September	-	-	-	-	-
10 Oktober	-	-	-	-	-
11 Nopember	-	-	-	-	-
12 Desember	-	-	-	-	-

Sumber : SIMTP 2016



Tabel 5.8 Jumlah Ternak di Kecamatan Banyuputih, 2016

Desa	Jenis Ternak (Ekor)			
	Sapi	Kerbau	Kuda	Kambing
(1)	(2)	(3)	(4)	(5)
1 Dlimas	89	-	5	2 077
2 Luwung	69	-	-	288
3 Banyuputih	22	-	-	197
4 Kalibalik	31	9	-	66
5 Kalangsono	97	6	-	128
6 Bulu	7	-	-	157
7 Banaran	87	-	-	100
8 Timbang	-	-	-	92
9 Penundan	-	-	-	146
10 Sembung	20	-	-	94
11 Kedawung	24	-	-	556
Jumlah	446	15	5	3 901

Sumber : Mantri Ternak Kecamatan Banyuputih

Tabel 5.8 Jumlah Unggas di Kecamatan Banyuputih, 2016

Desa	Jenis Unggas (Ekor)			
	Ayam Buras	Ayam Ras	Itik	Angsa
(1)	(2)	(3)	(4)	(5)
1 Dlimas	2 631	111 228	191	14
2 Luwung	2 913	111 229	163	13
3 Banyuputih	2 010	113 353	157	19
4 Kalibalik	14 903	109 811	284	13
5 Kalangsono	2 985	153 736	141	15
6 Bulu	11 615	52 931	261	14
7 Banaran	1 796	94 934	-	12
8 Timbang	2 575	-	-	12
9 Penundan	7 294	-	-	16
10 Sembung	2 158	113 353	364	19
11 Kedawung	3 059	113 354	187	15
Jumlah	54 538	973 929	1 748	162

Sumber : Mantri Ternak Kecamatan Banyuputih



# 6

## TRANSPORTASI dan KEUANGAN

*Kecamatan dalam angka 2017*

---

<http://batangkab.bps.go.id>

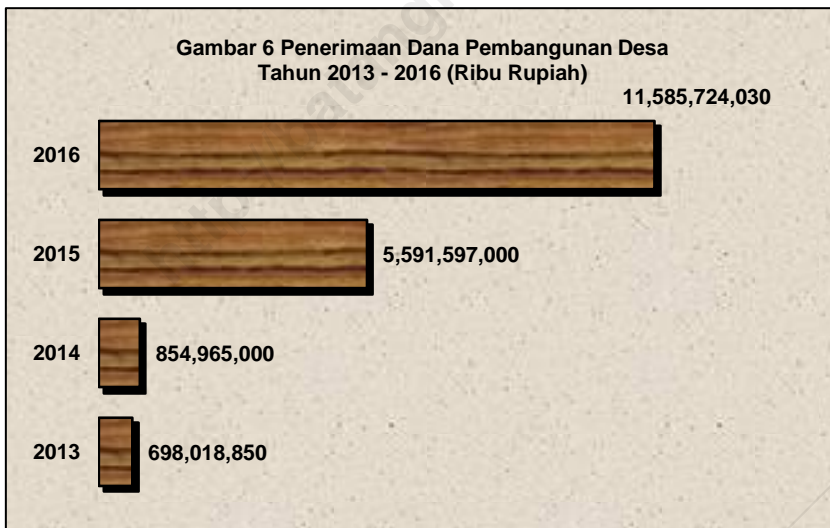
---

---

## BAB VI PEREKONOMIAN DAN KEUANGAN

Di bidang perekonomian, Kecamatan Banyuputih memiliki pasar desa yang dapat memenuhi kebutuhan masyarakat desa. Di Kecamatan Banyuputih juga banyak terdapat warung/toko/kios sebagai sarana lapangan usaha penduduknya. Selain itu juga ada sarana perekonomian lainnya seperti KUD, Koperasi Simpan Pinjam dan lainnya.

Di bidang keuangan besarnya penerimaan Alokasi Dana Desa (ADD) pada tahun 2014 sedikit meningkat akan tetapi persentasenya kecil, Untuk realisasi PBB, untuk tahun 2014 di Kecamatan Banyuputih masih terdapat tunggakan, Walaupun hanya beberapa desa.



Tabel 6.1 Jumlah Sarana Ekonomi di Kecamatan Banyuputih, 2016

Desa	Sarana Ekonomi				
	Pasar Umum	KUD	Bank / BKK	ATM	Hotel/Penginapan
(1)	(2)	(3)	(4)	(5)	(2)
1 Dlimas	-	-	-	-	-
2 Luwung	-	-	-	-	-
3 Banyuputih	1	-	1	2	2
4 Kalibalik	-	-	-	-	-
5 Kalangsono	-	-	-	-	-
6 Bulu	-	-	-	-	-
7 Banaran	-	-	-	-	-
8 Timbang	-	-	-	-	-
9 Penundan	-	-	-	1	1
10 Sembung	-	-	-	1	1
11 Kedawung	-	-	-	-	-
Jumlah	1	-	1	4	4

Sumber : Laporan Desa

Tabel 6.2 Target dan Realisasi Penerimaan Pajak Bumi Bangunan (PBB)  
di Kecamatan Banyuputih, 2015

Desa	Ketetapan (Rp)	Realisasi (Rp)	Sisa (Rp)
(1)	(2)	(3)	(4)
1 Dlimas	40 281 953	40 281 953	-
2 Luwung	47 276 303	47 276 303	-
3 Banyuputih	139 714 738	139 714 738	-
4 Kalibalik	117 568 893	117 568 893	-
5 Kalangsono	57 714 354	57 714 354	-
6 Bulu	48 020 381	48 020 381	-
7 Banaran	97 093 531	97 093 531	-
8 Timbang	71 311 319	71 311 319	-
9 Penundan	66 822 107	66 822 107	-
10 Sembung	114 666 288	114 666 288	-
11 Kedawung	101 959 691	101 959 691	-
Jumlah	902 429 558	902 429 558	-

Sumber : Kantor Kecamatan Banyuputih

Tabel 6.3 Besarnya Anggaran Penerimaan dan Pengeluaran  
Keuangan Desa (APPKD) di Kecamatan Banyuputih, 2016

Desa	Penerimaan	Pengeluaran		Jumlah
		Rutin	Pembangunan	
(1)	(2)	(3)	(4)	(5)
1 Dlimas	1 007 662 332	318 737 632	688 924 700	1 007 662 332
2 Luwung	976 345 300	365 922 800	610 422 500	976 345300
3 Banyuputih	648 181 200	32 7597 200	32 0584 000	648 181 200
4 Kalibalik	1 398 784 740	435 734 740	963 050 000	1 398784 740
5 Kalangsono	1 293 666 400	474 099 000	819 567 400	1 293 666 400
6 Bulu	904 454 360	320 030 160	584 424 200	904 454 360
7 Banaran	893 439 500	357 507 500	535 932 000	893 439 500
8 Timbang	1 180 591 800	438 225 800	742 336 000	1 180 591 800
9 Penundan	936 139 300	356 793 400	579 345 900	936 139 300
10 Sembung	1 409 235 600	433 840 100	97 5395 500	1 409 235 600
11 Kedawung	1 257 837 500	579 561 000	678 276 500	1 257 837 500
Jumlah	11 585 724 030	4 408 049 330	7 177 674 700	11 585 724 030

Sumber : Kantor Kecamatan Banyuputih



Tabel 6.4 Jumlah Alokasi Dana Desa (ADD) dan Dana Desa (DD) Menurut Desa di Kecamatan Banyuputih, 2016

Desa	Alokasi Dana Desa (Rp)	Dana Desa (Rp)
(1)	(2)	(3)
1 Banaran	284 331 300	617 190 000
2 Banyuputih	331 806 200	674 064 000
3 Bulu	274 642 100	589 042 000
4 Dlimas	270 882 800	593 473 000
5 Kalangsono	334 699 400	634 450 000
6 Kalibalik	334 836 500	664 172 000
7 Kedawung	356 051 300	710 552 000
8 Luwung	277 902 400	619 431 000
9 Penundan	276 366 700	608 131 000
10 Sembung	350 633 200	629 405 000
11 Timbang	296 535 900	606 604 000
Jumlah	3 388 687 800	6 946 514 000

Sumber : Kantor Kecamatan Banyuputih

Tabel 6.5 Jalan Kabupaten Menurut Ruas di Kecamatan Banyuputih, 2016

No Ruas	Nama Ruas	Panjang Jalan (M)	Lebar Jalan (M)	Fungsi Jalan	Status Adm
(1)	(2)	(3)	(4)	(5)	(6)
120	Kedawung - Mangunsari	1 500	3,0	LU	K
121	Banyuputih - Kedawung	7 350	4,0	LU	K
122	Penundan - Kalangsono	2 000	3,0	LU	K
123	Penundan - Banaran	2 000	4,0	LU	K
124	Limpung - Bulu	6 400	4,5	LU	K
Jumlah					



# 7

## **PERBANDINGAN antar KECAMATAN**

---

<http://batangkab.bps.go.id>

---

Tabel 7.1 Perbandingan Luas Wilayah Antar Kecamatan, 2016

	Kecamatan	Luas (Ha)	Persentase
	(1)	(2)	(3)
1	Wonotunggal	5 235,27	6,64
2	Bandar	7 332,80	9,30
3	Blado	7 838,92	9,94
4	Reban	4 633,38	5,88
5	Bawang	7 384,51	9,36
6	Tersono	4 932,98	6,26
7	Gringsing	7 276,64	9,23
8	Limpung	3 341,66	4,24
9	Banyuputih	4 442,50	5,63
10	Subah	8 352,17	10,59
11	Pecalungan	3 618,97	4,59
12	Tulis	4 508,78	5,72
13	Kandeman	4 175,67	5,29
14	Batang	3 434,54	4,36
15	Warungasem	2 355,37	2,99
	Jumlah	78 864,16	100,00

Sumber : BPS Kabupaten Batang

Tabel 7.2 Perbandingan Jumlah Penduduk Antar Kecamatan dan Sex Ratio, 2016

Kecamatan	Jenis Kelamin		Jumlah	Sex Ratio	
	Laki-laki	Perempuan			
(1)	(2)	(3)	(4)	(5)	
1 Wonotunggal	16 401	16 314	32 715	100,53	
2 Bandar	33 643	33 323	66 966	100,96	
3 Blado	22 509	22 149	44 658	101,63	
4 Reban	18 812	18 892	37 704	99,58	
5 Bawang	27 079	26 780	53 859	101,12	
6 Tersono	19 039	19 052	38 091	99,93	
7 Gringsing	29 905	29 475	59 380	101,46	
8 Limpung	20 564	20 723	41 287	99,23	
9 Banyuputih	17 377	17 517	34 894	99,20	
10 Subah	25 595	26 231	51 826	97,58	
11 Pecalungan	15 713	16 190	31 903	97,05	
12 Tulis	17 598	17 887	35 485	98,38	
13 Kandeman	23 711	24 105	47 816	98,37	
14 Batang	62 287	62 706	124 993	99,33	
15 Warungasem	24 142	24 001	48 143	100,59	
Jumlah	2016	374 375	375 345	749 720	99,74
	2015	371 071	372 019	743 090	99,75
	2014	367 766	368 731	736 497	99,74

Sumber : BPS Kabupaten Batang

---

<http://batangkab.bps.go.id>

---



**SENSUS  
EKONOMI**

# DATA

MENCERDASKAN BANGSA



**BADAN PUSAT STATISTIK  
KABUPATEN BATANG**

Jalan Pemuda No. 9 Batang 51216

Telp/Fax (0285) 391004

<http://batangkab.bps.go.id> Email: [bps3325@bps.go.id](mailto:bps3325@bps.go.id)

ISBN 978-602-6375-37-7



9 786026 375377 >