



Katalog BPS: 1102001.1405

SIAK DALAM ANGKA

S I A K in Figures

2015



**BADAN PUSAT STATISTIK
KABUPATEN SIAK**

SIAK DALAM ANGKA 2015

Siak In Figures 2015

No. Katalog BPS *BPS Catalogue Number* :

ISBN :

Nomor Publikasi *Publication Number*:

Naskah *Manuscript*:

Seksi Neraca Wilayah dan Analisis Statistik

Division of Regional Account and Statistical Analysis

Penyunting dan Desain Kulit *Editor and Cover Design* :

Seksi Integrasi Pengolahan dan Diseminasi Statistik

Division of Processing Integration and Dissemination Statistics

Diterbitkan Oleh *Published by* :

Badan Pusat Statistik Kabupaten Siak

Central Board of Statistic – Siak Regency

“Boleh dikutip dengan menyebutkan sumbernya”

“May be cited with reference the source”



KABUPATEN

SIAK

**ARTI LAMBANG DAERAH
KABUPATEN SIAK
Bentuk dan Pembagian Lambang**

Lambang Daerah Kabupaten Siak berbentuk Perisai berwarna hijau lumut didalamnya terdiri dari :

1. Bintang bersegi lima, berwarna kuning keemasan.
2. Istana Siak, berwarna kuning air.
3. Padi, berwarna kuning keemasan.
4. Kapas, berwarna hijau dan putih
5. Roda Pembangunan bersegi dua belas, berwarna hitam.
6. Gelombang dan bertindih, berwarna kuning keemasan dan hitam.
7. Pita, berwarna merah dengan tulisan "SIAK" berwarna putih.

WARNA LAMBANG.

Warna utama yang dipakai adalah : hijau lumut, merah darah burung dara, kuning keemasan disamping sedikit mempergunakan warna hitam dan putih.

MAKNA LAMBANG.

1. **PERISAI**, secara keseluruhan bermakna sebagai perlindungan pertahanan dan melindungi masyarakat.
2. **BINTANG**, melambangkan bahwa masyarakat Siak adalah masyarakat yang religius, berketuhanan Yang Maha Esa dan berada dalam Negara Kesatuan Republik Indonesia.
3. **ISTANA SIAK**, berwarna kuning air melambangkan kebesaran dan kejayaan Kabupaten Siak.
4. **PADI DAN KAPAS**, melambangkan kesejahteraan, meliputi antara lain : sandang, pangan, papan, dll, merupakan standar kesejahteraan.
5. **RODA PEMBANGUNAN BERGERIGI DUABELAS BERWARNA HITAM**, melambangkan dinamika roda pembangunan disegala bidang dan tanggal 12 Oktober 1999 resminya Siak menjadi Kabupaten.
6. **GELOMBANG DUA BERTINDIH**, melambangkan potensi sumber daya alam yang dimiliki Siak yaitu : gelombang warna hitam melambangkan minyak bumi sebagai potensi pertambangan. Gelombang berwarna kuning melambangkan minyak sawit sebagai potensi perkebunan dan pertanian.
7. **PITA**, menyatakan/melambangkan dinamika Kabupaten Siak yang terus giat membangun.
8. **TULISAN SIAK DENGAN HURUF KATIN DAN HURUF MELAYU**, menyatakan nama Kabupaten Siak.
9. **WARNA HIJAU LUMUT, KUNING KEEMASAN DAN MERAH DARAH BURUNG ADALAH WARNA TRADISIONAL KHAS MELAYU RIAU ;**
 - Hijau lumut melambangkan Ketaqwaan kepada Tuhan Yang Maha Esa, adat istiadat dan kesuburan.
 - Kuning keemasan perlambang kebesaran/keagungan dan kemuliaan serta keadilan.
 - Merah darah burung, melambangkan keberanian dan semangat di atas kebenaran dan tanggung jawab.
 - Hitam putih dan warna-warni asli yang melambangkan keabadian.
10. **TIGA SIMPUL IKATAN PADI DAN KAPAS**, melambangkan Kabupaten Siak berangkat dari tiga Kecamatan.



Drs. H. SYAMSUAR, M. Si
Bupati Siak

Humas Kab. Siak



KEPALA BPS KABUPATEN SIAK

JASRIL, SE



BUPATI SIAK

Kata Sambutan

Semakin meningkatnya berbagai kegiatan pembangunan dewasa ini, maka semakin terasa pula perlunya usaha untuk menghimpun data statistik wilayah. Hal ini disadari sepenuhnya, karena tanpa tersedianya data statistik yang lengkap dan terpercaya, pemerintah dan masyarakat umum tidak mungkin mampu untuk membuat perencanaan yang mantap dan terarah ke usaha-usaha pembangunan yang sebenarnya.

Dengan adanya publikasi Siak Dalam Angka ini dapat dijadikan sumber data utama yang menyangkut statistik Kabupaten Siak. Bertalian dengan hal ini juga diharapkan hendaknya usaha penerbitan Siak Dalam Angka secara teratur perlu dilanjutkan pada tahun-tahun mendatang.

Akhirnya saya ingin menekankan perlunya kerjasama dan uluran tangan dari berbagai Instansi Pemerintah maupun Swasta, dalam usaha bersama untuk menyajikan data statistik yang lebih baik dan terpercaya di masa mendatang. Untuk maksud tersebut diharapkan agar semua informasi yang diperlukan Badan Pusat Statistik Kabupaten Siak bagi penyusunan publikasi ini dapat disediakan tepat pada waktunya.

Siak Sri Indrapura, Oktober 2015

Bupati Siak

Drs. H. Syamsuar, M.Si



THE REGENT OF SIAK
Foreword

By increasing of various activities on development needs the effort to compile the statistical data. It is realized with complete and believable data, it will be useful in presenting the information to government in formulating the policy, controlling and evaluating toward the result of development achieved

I hope the publication of Siak In Figures can be the main source concerning the statistical data of Siak Regency. We need to keep this book published sustainable for the year as a series publication.

Finally, I urge to need cooperation with various government institution and private in this area, in presenting the statistical data to be better and more believable for the future. For those it is hoped that all information needed by BPS-Statistic of Siak Regency can provided on time.

Siak Sri Indrapura, October 2015
Siak Regent

Drs. H. Syamsuar, M.Si



KATA PENGANTAR

Memasuki era pasar bebas yang akan datang, maka daya saing segenap komponen daerah sangatlah diperlukan. Sumber daya daerah yang menjadi modal dasar arah pembangunan, dapat digali dan ditelaah secara tepat dan akurat melalui suatu sistem data statistik yang terpadu dan handal. Sistem statistik ini terutama digunakan untuk mewujudkan sistem perencanaan yang tepat, sistem pengawasan dan pengendalian yang mantap, serta prosedur evaluasi yang kritis terhadap kegiatan dan hasil-hasil pembangunan.

Tujuan publikasi ini adalah untuk memberikan informasi secara rinci tentang keadaan statistik sektoral yang banyak diperlukan oleh perencana dan pengambil keputusan dalam merumuskan kebijaksanaan pada bidang masing-masing. Dalam usaha memenuhi permintaan konsumen data yang terus bertambah, secara bertahap BPS Kabupaten Siak berusaha untuk meningkatkan kualitas data maupun ketepatan waktu penyajian data.

Dengan terbitnya SIAK DALAM ANGKA ini kami mengucapkan terimakasih atas segala bantuan yang diberikan oleh berbagai pihak, baik instansi Pemerintah maupun Swasta. Semoga kerjasama ini dapat ditingkatkan terus pada tahun-tahun mendatang.

Akhirnya demi kesempurnaan publikasi yang akan datang, kami mengharapkan saran-saran yang bersifat konstruktif dari para pembaca yang budiman.

Siak Sri Indrapura, Oktober 2015

BADAN PUSAT STATISTIK KABUPATEN SIAK

Kepala

JASRIL, SE

NIP: 19640914 199102 1 001



PREFACE

Entering the free trade era, all of the regional component's competition power will be needed to face it. The regional resources who become the basic modals for development aimed, can be digged and analized directly and accurately through a solid and reliable statistical data system .This system is primarily used to insist a proper planning system, a good controlling system, and a critical evaluation procedures toward development activities and their results.

The main purpose of this yearly publication is to give detailed information on statistical data of various sectors needed by planning researcher and decision makers in formulating policy on each field. To full fill the users requirement we gradually try to improve the publishing schedule as well as the data quality.

Having published Siak in Figures, we wish to express our thanks to all both government institution/private institution who have given any help. We hope that this cooperation will be increased for the coming years.

Finally, for the completeness of this publication in the future, we hope the construction suggestion from our kind readers.

Siak Sri Indrapura, October 2015

**BPS-STATISTIC OF SIAK REGENCY
Chief**

JASRIL, SE

NIP: 19640914 199102 1 001

DAFTAR ISI

List of Content

Kata Pengantar

Preface i

Daftar Isi

List of Contentv

DAFTAR TABEL

List of Tables vi

1. GEOGRAFIS

Geographical Condition..... 1

2. PEMERINTAHAN

Government Administration 9

3. PENDUDUK DAN TENAGA KERJA

Population and Employment 40

4. SOSIAL

Social 52

5. PERTANIAN

Agriculture 101

6. INDUSTRI DAN ENERGI

Manufacture and Energy..... 136

7. PERDAGANGAN LUAR NEGERI

Foreign Trade 143

8. TRANSPORTASI KOMUNIKASI DAN PARIWISATA

Transportations Leisure and Communications 162

9. KEUANGAN

Finance 174

10. KONSUMSI DAN PENGELUARAN PENDUDUK

Population Consumption and expenditure 187

11. PENDAPATAN REGIONAL

Regional Income 190

DAFTAR TABEL

List of Content

BAB I	GEOGRAFIS	
	<i>Geographical Condition</i>	1
1.1	SUNGAI-SUNGAI YANG BERMUARA DI KABUPATEN SIAK, 2014 <i>The Rivers Flow and Empty into Siak Regency, 2014</i>	4
1.2	SUNGAI-SUNGAI YANG BERADA DI KABUPATEN SIAK, 2014 <i>The Rivers Flow into Siak Regency, 2014</i>	5
1.3	NAMA-NAMA IBUKOTA DAN LUAS WILAYAH KECAMATAN, 2014 <i>Capitals and Areas by Regency/City, 2014</i>	6
1.4	TASIK-TASIK YANG BERADA DI KABUPATEN SIAK, 2014 <i>Lakes in Siak Regency, 2014</i>	7
1.5	JARAK LURUS ANTARA SIAK SRI INDRAPURA SEBAGAI IBUKOTA KABUPATEN SIAK DENGAN IBUKOTA SETIAP KECAMATAN, 2014 <i>Straight Distance Between Siak Sri Indrapura as Capital City to other District Capital City, 2014</i>	8
BAB II	PEMERINTAHAN	
	<i>Government Affairs</i>	9
2.1.1	NAMA NAMA PEJABAT DI KABUPATEN SIAK, 2014 <i>The Names of High Official in Siak Regency, 2014</i>	11
2.1.2	NAMA NAMA PEJABAT CAMAT DI KABUPATEN SIAK, 2014 <i>The Name of District Heads in Siak Regency, 2014</i>	12
2.1.3	NAMA-NAMA ANGGOTA DPRD KABUPATEN SIAK TAHUN 2014 <i>The Names of Siak Regency Parliament, 2014</i>	13
2.1.4	NAMA-NAMA ANGGOTA DPRD KABUPATEN SIAK MENURUT FRAKSI-FRAKSI, 2014 <i>The Name of Siak Regency Parliament Members by Fraction, 2014</i>	16
2.1.5	NAMA-NAMA ANGGOTA DPRD KABUPATEN SIAK MENURUT KOMISI, 2014 <i>The Name of Siak Regency Parliament Members by Commission, 2014</i>	19
2.1.6	JUMLAH ANGGOTA DPRD KABUPATEN SIAK MENURUT JENIS KELAMIN DAN FRAKSI, 2014	22

	<i>Number of Parliament Members of Siak Regency by Sex and Fraction, 2014...</i>	22
2.1.7	BANYAKNYA SIDANG PARIPURNA DAN PANITIA MENURUT JENIS SIDANG/RAPAT, 2012 – 2014 <i>Number of Meeting/Plenary Meeting and Committee by Kind of Meeting 2012 – 2014.....</i>	23
2.1.8	BANYAKNYA KEPUTUSAN DPRD KABUPATEN SIAK MASA SIDANG TAHUN 2012 – 2014 <i>Number of Parliament Decision, 2012 – 2014</i>	24
2.1.9	BANYAKNYA SIDANG/RAPAT YANG DIADAKAN OLEH DPRD KABUPATEN SIAK MENURUT JENISNYA TAHUN 2012 - 2014 <i>Number of Parliament Court/Meeting by Kind, 2012 - 2014.....</i>	25
2.2.1	BANYAKNYA PEGAWAI NEGERI SIPIL DI LINGKUNGAN PEMERINTAH DAERAH MENURUT STATUS DAN INSTANSI PENEMPATANNYA KEADAAN DESEMBER, 2014 <i>Number of Civil Servants under Regional Government Office by Status and Institution/Placement, December 2014.....</i>	28
2.2.2	BANYAKNYA PEGAWAI NEGERI SIPIL DI LINGKUNGAN PEMERINTAH DAERAH MENURUT STATUS DAN PANGKAT/GOLONGAN KEADAAN DESEMBER 2014 <i>Number of Civil Servants under Regional Government Office by Status and Rank, December 2014.....</i>	32
2.2.3	BANYAKNYA PEGAWAI NEGERI SIPIL DI LINGKUNGAN PEMERINTAH DAERAH MENURUT GOLONGAN DAN UNIT ADMINISTRASI KEADAAN DESEMBER 2014 <i>Number Civil Servants under Regional Government Office of Siak Regency By Rank and Administrative unit, December 2014</i>	33
2.3.1	BANYAKNYA DESA/KELURAHAN, DAN LINGKUNGAN MENURUT KECAMATAN DI KABUPATEN SIAK, 2014 <i>Number of Villages in Siak Regency by Type and District, 2014</i>	34
2.3.2	BANYAKNYA DESA/KELURAHAN MENURUT STATUS HUKUM DAN KECAMATAN DI KABUPATEN SIAK, 2014 <i>Number of Villages in Siak Regency by Law Status and District, 2014.....</i>	35
2.3.3	BANYAKNYA DESA MENURUT STATUS INFRASTRUKTUR DAN INFORMASI DI KABUPATEN SIAK, 2007* <i>Number of Villages in Siak Regency by Infrastructure Status and Information, 2007*</i>	Error! Bookmark not defined.
2.3.4	NAMA DESA MENURUT KONDISI DAN KECAMATAN DI KABUPATEN SIAK, 2008* <i>Number of Villages in Siak Regency by Type and District, 2008*</i>	37

BAB III	PENDUDUK DAN TENAGA KERJA	
	<i>Population and Labour Force</i>	40
3.1.1	PENDUDUK MENURUT JENIS KELAMIN, 2014	
	<i>Population by Sex, 2014</i>	42
3.1.2	BANYAKNYA RUMAH TANGGA, PENDUDUK DAN RATA-RATA PENDUDUK PER RUMAHTANGGA, 2014	
	<i>Number of Families, Population and Average Population per Household, 2014</i>	43
3.1.3	BANYAKNYA PENDUDUK, LUAS WILAYAH DAN KEPADATAN MENURUT KECAMATAN, 2014	
	<i>Number of Population, Area and Dencity per-Sq-km by District, 2014</i>	44
3.1.4	PENDUDUK MENURUT KECAMATAN DAN AGAMA, 2014	
	<i>Population by Distric and Religion, 2014</i>	45
3.1.5	PENDUDUK BERUMUR 10 TAHUN KE ATAS MENURUT STATUS PERKAWINAN DAN JENIS KELAMIN, 2013	
	<i>Population 10 Years and Over by District and Marital Status, 2013</i>	46
3.1.6	PENDUDUK BERUMUR 10 TAHUN KE ATAS MENURUT PENDIDIKAN TERTINGGI YANG DITAMATKAN DAN JENIS KELAMIN, 2013	
	<i>Population 10 Years of Age and Over by Educational Attainment and Sex, 2013</i>	47
3.2.1	PENDUDUK BERUMUR 15 TAHUN KE ATAS DIRINCI MENURUT KEGIATAN UTAMA, DAN JENIS KELAMIN, 2013	
	<i>Population with 15 Years of Age and Over by Main Activity and Sex, 2013</i>	48
3.2.2	PENDUDUK BERUMUR 15 TAHUN KE ATAS YANG BEKERJA SELAMA SEMINGGU YANG LALU MENURUT LAPANGAN USAHA UTAMA, 2013	
	<i>Population with 15 Years of Age and Over who Worked During the Previous Week by Industrial Origin, 2013</i>	49
3.2.3	BANYAKNYA PENCARI KERJA YANG MENDAFTARKAN DIRI PADA DINAS TENAGA KERJA MENURUT KELOMPOK UMUR DAN JENIS KELAMIN, 2014	
	Number of Registered Job Seekers at Department of Man Power Representative's Office Riau by Age Group and Sex, 2014	50
3.2.4	SITUASI PENCARI KERJA DI DEPNAKER MENURUT TINGKAT PENDIDIKAN DAN JENIS KELAMIN, 2014	
	<i>Registered Job Seekers at Department of Man Power Representative's Office Siak by Sex, 2014</i>	51

BAB IV	SOSIAL	
	<i>Social</i>	52
4.1.1	BANYAKNYA SEKOLAH DI LINGKUNGAN DINAS PENDIDIKAN KABUPATEN SIAK MENURUT KECAMATAN, 2014 <i>Number of Schools Administered in Education Service of Siak Regency by Kind of School and District, 2014</i>	57
4.1.2	BANYAKNYA MURID SEKOLAH DI LINGKUNGAN DINAS PENDIDIKAN DI KABUPATEN SIAK MENURUT JENIS SEKOLAH DAN KECAMATAN, 2014 <i>Number of Student Administered in Education Service of Siak Regency by Kind and District, 2014</i>	59
4.1.3	BANYAKNYA GURU DI LINGKUNGAN DINAS PENDIDIKAN KABUPATEN SIAK MENURUT JENIS SEKOLAH DAN KECAMATAN, 2014 <i>Number of Teachers Administered in Education Service of Siak Regency by Kind of School and District, 2014</i>	61
4.1.4	BANYAKNYA RUANG KELAS DI LINGKUNGAN DINAS PENDIDIKAN KABUPATEN SIAK MENURUT JENIS SEKOLAH DAN KECAMATAN, 2014 <i>Number of Class Room Administered in Education Service of Siak Regency by Kind and District, 2014</i>	63
4.1.5	BANYAKNYA ROMBONGAN BELAJAR DI LINGKUNGAN DINAS PENDIDIKAN KABUPATEN SIAK MENURUT JENIS SEKOLAH DAN KECAMATAN, 2014 <i>Number of Studying Group Administered in Education Service of Siak Regency by Kind and District, 2014</i>	65
4.1.6	BANYAKNYA RUANG KELAS DAN ROMBONGAN BELAJAR DI LINGKUNGAN DINAS PENDIDIKAN DAN KEBUDAYAAN KABUPATEN SIAK MENURUT JENIS SEKOLAH, 2014 <i>Number of Class Room and Studying Group Administered in Education and Culture Service, Siak Regency by Kind, 2014</i>	67
4.2.1	BANYAKNYA PUSKESMAS DI KABUPATEN SIAK , 2009 – 2013 <i>The Number of Public Health Center in Siak Regency , 2009 – 2013</i>	68
4.2.2	BANYAKNYA PUSKESMAS DAN TEMPAT PELAYANAN KESEHATAN PEMERINTAH MENURUT KECAMATAN DI KABUPATEN SIAK , 2013 <i>The Number of Public Health and Government Health Service in Siak Regency , 2014</i>	69
4.2.3	BANYAKNYA PENDERITA DIARE MENURUT PENANGANAN DI KABUPATEN SIAK 2009 – 2013 <i>The Number of People Who Suffered from Diare and Kind of Treatment in Siak Regency , 2009 – 2013</i>	71

4.2.4	BANYAKNYA PENDERITA DIARE MENURUT PENANGANAN DAN PUSKESMAS DI KABUPATEN SIAK 2013 <i>The Number of People Who Suffered from Diare and Kind of Treatment by Public Health Centre in Siak Regency , 2013</i>	72
4.2.5	BANYAKNYA PELAYANAN PERSALINAN MENURUT TENAGA PENOLONG PERSALINAN DI KABUPATEN SIAK, 2009 – 2013 <i>The Number of Bitrh by Kind of Service in Siak Regency , 2009 – 2013</i>	74
4.2.6	BANYAKNYA PELAYANAN PERSALINAN MENURUT TENAGA PENOLONG PERSALINAN DAN PUSKESMAS DI KABUPATEN SIAK 2013 <i>The Number of Bitrh Service by Kind of Service and Public Health Service in Siak Regency , 2013</i>	75
4.2.7	RATA RATA KUNJUNGAN DAN PENIMBANGAN BALITA DI POSYANDU DI KABUPATEN SIAK, 2009 – 2013 <i>The Average of Visiting and Kids Under 5 Years Weighting at Integrated Service Post in Siak Regency , 2009 – 2013</i>	77
4.2.8	RATA RATA KUNJUNGAN DAN PENIMBANGAN BALITA DI POSYANDU MENURUT PUSKESMAS DI KABUPATEN SIAK , 2013 <i>The Average of Visiting and Kids Under 5 Years Weighting at Integrated Service Post in Siak Regency , 2014</i>	78
4.2.9	AKSEPTOR KB AKTIF MENURUT KELOMPOK KELUARGA DAN PENGGUNAAN ALAT KONTRASEPSI YANG DIGUNAKAN DI KABUPATEN SIAK, 2014 <i>Number of Active Famiy Acceptors By Kinds of Family and Contraception Method in Siak Regency, 2014</i>	80
4.2.10	BANYAKNYA PASANGAN USIA SUBUR YANG MENJADI PESERTA KB & BUKAN PESERTA KB MENURUT KELOMPOK KELUARGA, 2014 <i>The Number of Fertil Age Couple, The Acceptors and Nonacceptors of Family Planning By Kinds of Family, 2014</i>	81
4.2.11	BANYAKNYA PESERTA KB MENURUT JALUR PELAYANAN DAN KECAMATAN, 2014 <i>The Number of Family Planning Acceptors By Service Line and District, 2014</i> ..	82
4.2.12	BANYAKNYA PESERTA KB MENURUT PASANGAN USIA SUBUR DAN KECAMATAN, 2014 <i>The Number of Family Planning Acceptors By Age fertil Couple and District, 2014</i>	83
4.2.13	BANYAKNYA PESERTA PASANGAN USIA SUBUR, AKSEPTOR KB, PERSENTASE PUS YANG MENJADI AKSEPTOR KB DAN KECAMATAN, 2014 <i>The Number of Family Planning Acceptors, Age fertil Couple, Percentage and District, 2014</i>	84

4.3.1	TAMBAHAN NARAPIDANA BERDASARKAN PUTUSAN PENGADILAN NEGERI PER BULAN MENURUT JENIS PIDANA DI KABUPATEN SIAK, 2014 <i>Number Prisoners Entered per Month by Kind of Crime in Siak Regency, 2014</i>	85
4.3.2	ISI RUMAH LEMBAGA PEMASYARAKATAN/TAHANAN NEGARA MENURUT KEJAHATAN/PELANGGARAN , STATUS DALAM LEMBAGA PEMASYARAKATAN/ RUMAH TAHANAN NEGARA DAN JENIS KELAMIN, 2014 <i>Content of Prison by Crime, Status and Sex, 2014</i>	86
4.3.3	NARAPIDANA MENURUT JENIS PIDANA, HUKUMAN DAN KELAMIN DI KABUPATEN SIAK, 2014 <i>Prisoners by Kind of Punishment, Status and Sex in Siak Regency, 2014</i>	90
4.3.4	BANYAKNYA PERISTIWA KEJAHATAN YANG DILAPORKAN DAN YANG DISELESAIKAN MENURUT POLSEK, 2014 <i>Number of Criminals Reported and Settled by Sector Police, 2014</i>	91
4.3.5	BANYAKNYA KECELAKAAN LALU LINTAS, KORBAN DAN KERUGIAN MATERI MENURUT POLSEK, 2014 <i>Number of Traffic Accidents, Victims and Material Loss by Sector Police, 2014</i>	92
4.3.6	BANYAKNYA KRIMINALITAS YANG DILAPORKAN POLSEK/POLSEKTA MENURUT JENIS KRIMINALITAS DAN POLSEK/POLSEKTA, 2014 <i>Number of Crimes Reported to Sector Police/City Sector Police by Kind and Regency/ City, 2014</i>	93
4.3.7	BANYAKNYA KRIMINALITAS MENURUT POLSEK/POLSEKTA, 2014 <i>Number of Crimes by Sector Police/City Sector Police, 2014</i>	95
4.3.8	BANYAKNYA PELANGGARAN LALU LINTAS (TILANG) DAN YANG DISELESAIKAN MENURUT POLSEK/POLSEKTA, 2014 <i>Number of Cases Against The Traffic and Settled by Sector Police, 2014</i>	96
4.3.9	BANYAKNYA PERKARA PELANGGARAN LALU LINTAS YANG DITINDAK DENGAN TILANG MENURUT POLSEK/POLSEKTA JAJARAN POLRES SIAK, 2014 <i>Number of Traffic Cases Getting Traffic Tickets by Sector Police/Town Sector Police Inside of Command Police of Riau Province, 2014</i>	97
4.3.10	BANYAKNYA SURAT IZIN MENGEMUDI (SIM) YANG DIKELUARKAN OLEH POLRES SIAK MENURUT JENIS SIM , 2014 <i>Number of Driving License Given Out by Type and Sector Police, 2014</i>	98
4.4.1	BANYAKNYA TEMPAT PERIBADATAN MENURUT JENIS DAN KECAMATAN, 2014 <i>Number of Worship Facility by Kind and District Which Listed in Religion Departement, 2014</i>	99
4.4.2	BANYAKNYA JEMAAH HAJI YANG BERANGKAT KE MEKKAH DAN YANG KEMBALI MENURUT JENIS KELAMIN DAN KECAMATAN, 2014	

<i>Number of Hajji Pilgrims Departure to Mecca and Return by Sex and District, 2014</i>	100
---	-----

BAB V

PERTANIAN

<i>Agriculture</i>	101
5.1.1 LUAS LAHAN MENURUT PENGGUNAANNYA, 2014 <i>Land Area According to Use, 2014</i>	102
5.1.2 PEMANFAATAN LAHAN SAWAH MENURUT JENIS IRIGASI, 2014 <i>Wet Area used According to irrigation kinds, 2014</i>	105
5.1.3 PEMANFAATAN LAHAN SAWAH MENURUT INTENSITAS PERTANAMAN, 2014 <i>Wet Land Use According to Planted Intensity, 2014</i>	106
5.1.4 JUMLAH PENYULUH PERTANIAN LAPANGAN MENURUT KECAMATAN, 2014. <i>Number of Agriculture Information Officer, 2014</i>	
5.1.5 LUAS TANAM, LUAS PANEN DAN PRODUKSI PADI MENURUT KECAMATAN, 2014 <i>Paddy Planted Area, Harvested Area and Production by District, 2014</i>	108
5.1.6 LUAS TANAM, LUAS PANEN DAN PRODUKSI PADI SAWAH MENURUT KECAMATAN, 2014 <i>Wetland Paddy Planted Area, Harvested Area and Production by District, 2014</i>	109
5.1.7 LUAS TANAM, LUAS PANEN DAN PRODUKSI PADI LADANG MENURUT KECAMATAN, 2014 <i>Dryland Paddy Planted Area, Harvested Area and Production by District, 2014</i>	110
5.1.8 LUAS TANAM, LUAS PANEN DAN PRODUKSI JAGUNG MENURUT KECAMATAN, 2014 <i>Maize Planted Area, Harvested Area and Production by District, 2014</i>	111
5.1.9 LUAS TANAM, LUAS PANEN DAN PRODUKSI KEDELAI MENURUT KECAMATAN, 2014 <i>Soybeans Planted Area, Harvested Area and Production by District, 2014</i>	112
5.1.10 LUAS TANAM, LUAS PANEN DAN PRODUKSI KACANG TANAH MENURUT KECAMATAN, 2014 <i>Peanuts Planted Area, Harvested Area and Production by District, 2014</i>	113
5.1.11 LUAS TANAM, LUAS PANEN DAN PRODUKSI UBI KAYU MENURUT KECAMATAN, 2014 <i>Kaspe Cassava Planted Area, Harvested Area and Production by District, 2014</i>	114

5.1.12	LUAS TANAM, LUAS PANEN DAN PRODUKSI UBI JALAR MENURUT KECAMATAN, 2014 <i>Tuber Planted Area, Harvested Area and Production by District, 2014</i>	115
5.1.13	LUAS TANAM, LUAS PANEN DAN PRODUKSI CABAI MENURUT KECAMATAN, 2014 <i>Chili Planted Area, Harvested Area and Production by District, 2014</i>	116
5.1.14	LUAS AREAL, PRODUKTIVITAS DAN PRODUKSI KELAPA SAWIT, 2014 <i>Vast, Productivity and Production of Oil Palms, 2014</i>	117
5.1.15	LUAS AREAL DAN PRODUKSI KELAPA, 2014 <i>Vast and Production of Coconut, 2014</i>	118
5.1.16	LUAS AREAL DAN PRODUKSI KARET, 2014 <i>Vast and Production of Rubber , 2014</i>	119
5.1.17	LUAS AREAL DAN PRODUKSI KOPI, 2014 <i>Vast and Production of Coffee , 2014</i>	120
5.1.18	LUAS AREAL DAN PRODUKSI SAGU, 2014 <i>Vast and Production of Sago Palm , 2014</i>	121
5.1.19	LUAS AREAL DAN PRODUKSI KAKAO, 2014 <i>Vast and Production of Cocoa , 2014</i>	122
5.1.20	LUAS AREAL DAN PRODUKSI PINANG, 2014 <i>Vast and Production of Pinang , 2014</i>	123
5.1.21	JUMLAH KELOMPOK TANI MENURUT KECAMATAN, 2014 <i>Number of Farmer Group by District, 2014</i>	124
5.2.1	BANYAKNYA TERNAK UNGGAS YANG DIPELIHARA OLEH RUMAHTANGGA MENURUT JENIS UNGGAS DAN KECAMATAN (EKOR), TAHUN 2014 <i>Number of Household Poultry by Kind and District (Head), 2014</i>	125
5.2.2	PRODUKSI DAGING DAN TELUR UNGGAS MENURUT JENIS UNGGAS DAN KECAMATAN, TAHUN 2014 <i>Production of Meat and Egg by Kind of Poultry and District, tahun 2014</i>	126
5.2.3	PRODUKSI DAN NILAI PERIKANAN BUDIDAYA MENURUT JENIS IKAN TAHUN 2014 <i>Production and Value of Fresh Water by Species, 2014</i>	127
5.2.4	PRODUKSI HASIL PERIKANAN BUDIDAYA (Kg) MENURUT KECAMATAN , 2014 <i>Production of Fisheries by District, 2014</i>	128
5.2.5	BANYAKNYA TERNAK MENURUT JENIS DAN KECAMATAN, 2014 <i>Number of Cattle by Kind, 2014</i>	129

5.3.1	LUAS DAN PERSENTASE HUTAN MENURUT FUNGSI, 2014 Forest Area and its Percentage by Function, 2014	132
5.3.2	PRODUKSI KAYU OLAHAN MENURUT JENISNYA (M^3),2014 <i>Processing Wood Production by Type (m^3), 2014</i>	133
5.3.3	PRODUKSI HASIL HUTAN KAYU MENURUT JENISNYA (M3),2014 <i>Forest Wood Production by Type (m3), 2014.....</i>	135
BAB IV	INDUSTRI DAN ENERGI <i>Industry and Energy.....</i>	136
6.1.1	JUMLAH PERUSAHAAN MENURUT KECAMATAN DAN LAPANGAN USAHA (HASIL SENSUS EKONOMI 2008) KABUPATEN SIAK <i>Number of Company by Industrial Origin and District (Result of Economics Census 2008) in Siak Regency</i>	139
6.1.2	JUMLAH PERUSAHAAN MENURUT KECAMATAN DAN LAPANGAN USAHA (HASIL SENSUS EKONOMI 2008) KABUPATEN SIAK Number of Company by Industrial Origin and District (Result of Economics Census 2008) in Siak Regency	140
6.1.3	JUMLAH PERUSAHAAN MENURUT KECAMATAN DAN LAPANGAN USAHA (HASIL SENSUS EKONOMI 2008) KABUPATEN SIAK <i>Number of Company by Industrial Origin and District (Result of Economics Census 2008) in Siak Regency</i>	141
6.2.1	BANYAKNYA PELANGGAN PT. PLN MENURUT JENIS PELANGGAN DI KABUPATEN SIAK , 2014 <i>Number of Customers PT. PLN by in Siak Regency by Type of Customers, 2014</i>	142
BAB VII	PERDAGANGAN LUAR NEGERI <i>Foreign Trade</i>	143
7.1.1	NILAI EKSPOR MENURUT PELABUHAN MUAT DI KABUPATEN SIAK, 2014 <i>Export Value by Port, 2014</i>	148
7.1.2	VOLUME DAN NILAI EKSPOR KABUPATEN SIAK MENURUT NEGARA TUJUAN TAHUN 2014 <i>Volume and Export Value ini Siak Regency by Country of Destination, 2014..</i>	149
7.1.3	VOLUME DAN NILAI EKSPOR KABUPATEN SIAK MENURUT KELOMPOK KOMODITAS TAHUN 2014 <i>Volume and Export Value ini Siak Regency by Country of Destination, 2014..</i>	152

7.1.4	VOLUME DAN NILAI EKSPOR KABUPATEN SIAK MENURUT BULAN PADA TAHUN 2014 <i>Volume and Export Value in Siak Regency by Month, 2014</i>	153
7.2.1	VOLUME DAN NILAI IMPOR MENURUT PELABUHAN MUAT DI KABUPATEN SIAK, 2014 <i>Volume and Import Value by Port, 2014</i>	154
7.2.2	VOLUME DAN NILAI IMPOR KABUPATEN SIAK MENURUT NEGARA ASAL TAHUN 2014 <i>Volume and Import Value in Siak Regency by Country of Origin, 2014</i>	155
7.2.3	VOLUME DAN NILAI IMPOR KABUPATEN SIAK MENURUT NEGARA TUJUAN TAHUN 2014 <i>Volume and Export Value in Siak Regency by Country of Destination, 2014</i> ..	157
7.2.4	VOLUME DAN NILAI IMPOR KABUPATEN SIAK MENURUT BULAN PADA TAHUN 2014 <i>Volume and Export Value in Siak Regency by Month, 2014</i>	159
7.3.1	NERACA PERDAGANGAN LUAR NEGERI KABUPATEN SIAK MENURUT BULAN PADA TAHUN 2014	160
7.3.2	NERACA PERDAGANGAN LUAR NEGERI MENURUT PELABUHAN DI KABUPATEN SIAK, TAHUN 2014 <i>Foreign Balance Trade by Port, 2014</i>	161
BAB VIII	TRANSPORTASI KOMUNIKASI DAN PARIWISATA <i>Transportation Communication and Tourism</i>	162
8.1.1	PANJANG JALAN MENURUT KECAMATAN DAN JENIS PERMUKAAN DI KABUPATEN SIAK, TAHUN 2014 (km) <i>Length of Roads by District and Surface Type in Siak Regency, 2014 (km)</i>	164
8.1.2	PANJANG JALAN MENURUT KONDISI DAN JENIS PERMUKAAN DI KABUPATEN SIAK, TAHUN 2014 (km) <i>Length of Roads by Condition and Surface Type in Siak Regency, 2014 (km)</i> ..	165
8.1.3	KONSTRUKSI JEMBATAN , TAHUN 2014 (m) <i>Bridge Construction, End of 2014 (m)</i>	166
8.1.4	PEMBANGUNAN RUMAH KURANG MAMPU LAYAK HUNI DI KABUPATEN SIAK, TAHUN 2006 – 2014 (UNIT)* <i>Improper dwelling house construction in Siak Regency, 2006 – 2014 (unit)*</i> ..	167

8.2.1	KUNJUNGAN WISATAWAN KE ISTANA SIAK MENURUT KEBANGSAAN (ORANG), 2014 <i>Foreign Visitors to Siak Palaacey Nationality (Person), 2014</i>	168
8.2.2	BANYAKNYA AKOMODASI HOTEL, KAMAR DAN TEMPAT TIDUR YANG TERSEDIA MENURUT KECAMATAN, 2014.....	169
8.3.1	JUMLAH PENERIMAAN DAN PENGIRIMAN UANG DENGAN CEK DAN WESEL POS PADA KANTOR POS DI WILAYAH KABUPATEN SIAK, TAHUN 2014 <i>Number of Money Received and Sent by Post Cheque and Money Order,2014</i> 170	170
8.3.2	LALU LINTAS SURAT YANG DITERIMA DAN DIKIRIMKAN MELALUI KANTOR POS- KANTOR POS YANG BERADA DI KABUPATEN SIAK TAHUN 2014 <i>Number of Letters Sent and Received by Post Office of Siak, 2014</i>	171
8.3.3	BANYAKNYA SATUAN SAMBUNGAN TELEPON (SST) MENURUT SENTRA TELEPON OTOMAT (STO), 2008 – 2014 <i>Number of Telephone Line by Automatic Telephone Centre, 2008 - 2014</i>	173
IX	KEUANGAN DAN KOPERASI <i>Financial and Cooperation</i>	174
9.1.1	REALISASI PENDAPATAN KEUANGAN KABUPATEN SIAK DIRINCI MENURUT JENIS PENERIMAAN TAHUN ANGGARAN 2014 , (Rupiah) <i>Realization of Financial Acceptance in Siak Regency by Type of Acceptance (Rupiahs), 2014</i>	175
9.1.2	REALISASI PENGELUARAN KEUANGAN KABUPATEN SIAK DIRINCI MENURUT JENIS PENGELUARAN, TAHUN ANGGARAN 2014, (Rupiah) <i>Realization of Financial Expenditure in Siak Regency by Type (Rupiahs),2014</i> 176	176
9.1.3	REALISASI PENERIMAAN PAJAK KABUPATEN SIAK DIRINCI MENURUT JENIS PAJAK DAERAH, TAHUN ANGGARAN 2014 (Rupiah) <i>Realization of Taxes Receivemnt in Siak Regency by Type (Rupiahs), 2014</i> ..	178
9.1.4	REALISASI PENERIMAAN RETRIBUSI KABUPATEN SIAK DIRINCI MENURUT JENIS PAJAK DAERAH, TAHUN ANGGARAN 2014 (Rupiah) <i>Realization of Retribution Acceptance in Siak Regency by Type (Rupiahs), 2014</i>	179
9.2.1	JUMLAH KUD DAN NON KUD MENURUT KECAMATAN DI KABUPATEN SIAK TAHUN 2014 <i>Number of Cooperation by District and Kind, 2014</i>	181
9.2.2	JUMLAH KOPERASI MENURUT KECAMATAN DI KABUPATEN SIAK TAHUN 2014 <i>Number of Cooperation by District, 2014</i>	182

9.2.3	JUMLAH KOPERASI MENURUT JENIS DI KABUPATEN SIAK TAHUN 2014 <i>Number of Cooperation by Kind, 2014</i>	183
9.2.4	JUMLAH ANGGOTA KUD DAN NON KUD MENURUT JENIS KOPERASI DI KABUPATEN SIAK TAHUN 2014 <i>Number of Cooperation Members by Kind, 2014</i>	184
9.2.5	PERKEMBANGAN PERMODALAN KOPERASI MENURUT JENIS KOPERASI DI KABUPATEN SIAK TAHUN 2013-2014 <i>Cooperation Modals Growth by Kind, 2013-2014</i>	185
9.2.6	JUMLAH KOPERASI DI KABUPATEN SIAK MENURUT KONDISI TAHUN 2014 <i>Number of Cooperation by Condition, 2014</i>	186
X	KONSUMSI <i>Consumption and People Expenditure</i>	187
10.1.1	PENDUDUK MENURUT PENGELUARAN RATA-RATA PER KAPITA SEBULAN DAN KELOMPOK BARANG, 2010 <i>Absolute per Capita Monthly Expenditure by Commodity Group, , 2014</i>	188
XI	PENDAPATAN REGIONAL <i>Regional Income</i>	190
11.1.1	PRODUK DOMESTIK REGIONAL BRUTO KABUPATEN SIAK ATAS DASAR HARGA BERLAKU MENURUT LAPANGAN USAHA (000 000 Rp), 2010 – 2014 <i>Gross Regional Domestic Product at Current Market Price By Industrial Origin in Siak Regency (000 000 Rp), 201 – 2014</i>	191
11.1.2	PRODUK DOMESTIK REGIONAL BRUTO KABUPATEN SIAK ATAS DASAR HARGA KONSTAN 2000 MENURUT LAPANGAN USAHA (000 000 Rp), 2010 – 2014 <i>Gross Regional Domestic Product at Constant 2000 Constant Market Price By Industrial Origin In Siak Regency (000 000 Rp), 2010 - 2014</i>	192
11.1.3	PDRB PER KAPITA DAN PENDAPATAN REGIONAL PER KAPITA (Rupiah), 2010 – 2014 <i>Per Capita GRDP and Per Capita Regional Income (Rupiahs), 2010 -2014</i>	193

1. GEOGRAFIS

Kabupaten Siak terletak pada posisi $1^{\circ}16'30''$ LU sd $0^{\circ}20'49''$ LU dan $100^{\circ}54'21''$ BT sd $102^{\circ}14'59''$ BT. Kabupaten Siak mempunyai luas 8.556,09 Km² dengan batas wilayah sebagai berikut :

1. Sebelah Utara dengan Kabupaten Bengkalis
2. Sebelah Selatan dengan Kabupaten Kampar, Pelalawan dan Kota Pekanbaru.
3. Sebelah Timur dengan Kabupaten Bengkalis dan Pelalawan.
4. Sebelah Barat dengan Kabupaten Bengkalis, Rokan Hulu, Kampar dan Kota Pekanbaru.

Kabupaten Siak sebagian besar terdiri dari dataran rendah di bagian timur dan sebagian dataran tinggi di sebelah barat. Pada umumnya struktur tanah terdiri dari tanah podsolik merah kuning dari batuan, dan alluvial serta tanah organosol dan gley humus dalam bentuk rawa-rawa atau tanah basah.

Daerah ini beriklim tropis dengan suhu udara berkisar antara 25° – 32° Celsius.

Selain dikenal dengan Sungai Siak yang membelah wilayah Kabupaten Siak, daerah ini juga terdapat banyak tasik atau

I. GEOGRAPHICAL

Siak Regency is laid from $1^{\circ}16'30''$ to $0^{\circ}20'49''$ North Latitude and from $100^{\circ}54'21''$ to $102^{\circ}14'59''$ BT West Longitude.

Siak Regency extends over an area of 8.556,09 square kilometers with the its border as follows:

- 1. To the North with Bengkalis Regency.*
- 2. To the South with Kampar Regency, Pelalawan Regency and Pekanbaru Municipality.*
- 3. To the East with Bengkalis Regency and Pelalawan Regency.*
- 4. To the West with Bengkalis Regency, Rokan Hulu Regency, Kampar Regency and Pekanbaru Municipality.*

A large part of Siak Regency consists of lowland in the east and upland in the west. Generaly, the structure of land is made up of podsolik of red yellow sediment rock, alluvial, organosol layer, and gluey humus in marsh or wetland.

Siak has tropical climate, the weather temperature is between 25° – 32° Celcius.

In addition to its fame for the river that crosses over the region, Siak Regency also has many lakes that spread inside

danau yang tersebar di beberapa wilayah kecamatan. Tasik atau danau ini yang apabila dikembangkan dengan serius akan menjadi suatu objek wisata yang menarik.

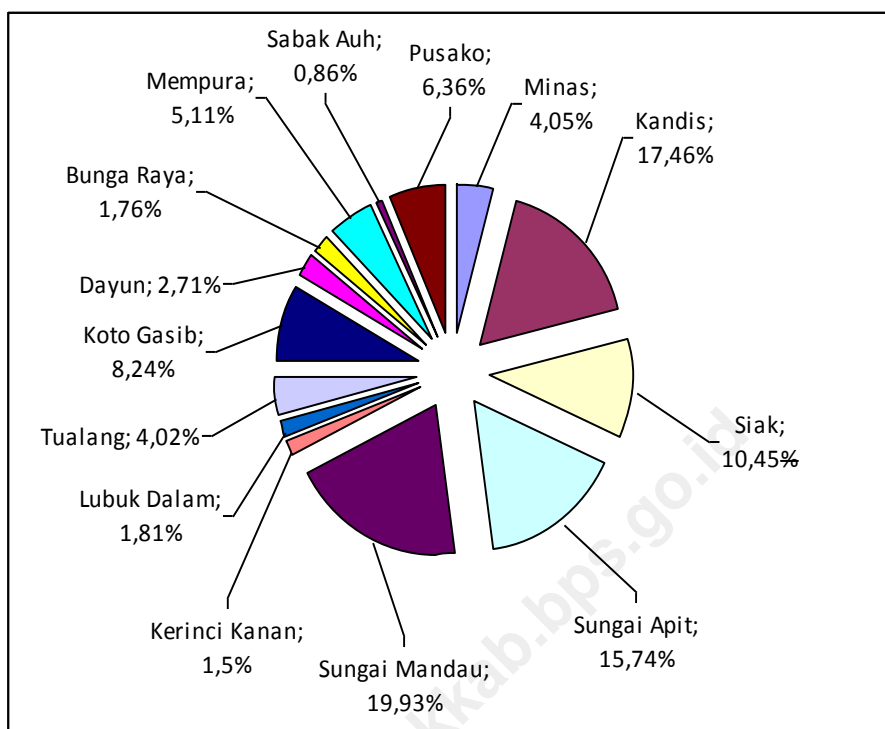
several districts. These lakes could be of interesting places for picnic. If the regional government develops them seriously.

Akhir tahun 2008 wilayah Kabupaten Siak telah dimekarkan dari 13 Kecamatan menjadi 14 Kecamatan, dengan rician sebagai berikut :

At the end of year 2008 Siak Regency had to be raised up from 13 districts to 14 districts, with the details as follows:

- | | |
|-----------------------------|----------------------------|
| 1. Kecamatan Siak | 1. Siak District |
| 2. Kecamatan Mempura | 2. Mempura District |
| 3. Kecamatan Dayun | 3. Dayun District |
| 4. Kecamatan Bunga Raya | 4. Bunga Raya District |
| 5. Kecamatan Sungai Mandau | 5. Sungai Mandau District |
| 6. Kecamatan Sungai Apit | 6. Sungai Apit District |
| 7. Kecamatan Sabak Auh | 7. Sabak Auh District |
| 8. Kecamatan Minas | 8. Minas District |
| 9. Kecamatan Kandis | 9. Kandis District |
| 10. Kecamatan Tualang | 10. Tualang District |
| 11. Kecamatan Koto Gasib | 11. Koto Gasib District |
| 12. Kecamatan Kerinci Kanan | 12. Kerinci Kanan District |
| 13. Kecamatan Lubuk Dalam | 13. Lubuk Dalam District |
| 14. Kecamatan Pusako | 14. Pusako District |

Grafik 1.1
PERSENTASE LUAS KECAMATAN DI KABUPATEN SIAK, 2014
Percentage of District Area, 2014



Sumber : Bagian AdminPUM Kantor Bupati Kab. Siak
 Source : The AdminPUM Division Siak Regent's Office

TABEL
Table : 1.1

SUNGAI-SUNGAI YANG BERMUARA DI KABUPATEN SIAK, 2014
The Rivers Flow and Empty into Siak Regency, 2014

NAMA SUNGAI <i>Rivers</i>	MUARA <i>Estuary</i>
(1)	(2)

- | | |
|----------------------|---------------------------------|
| 1. SUNGAI SIAK KECIL | KEC. SABAK AUH KABUPATEN SIAK |
| 2. SUNGAI SIAK | KEC. SUNGAI APIT KABUPATEN SIAK |
| 3. SUNGAI PENYENGAT | KEC. SUNGAI APIT KABUPATEN SIAK |

Sumber : Badan Pusat Statistik Propinsi Riau

Source : *BPS-Statistics of Riau Province*

TABEL
Table : 1.2

SUNGAI-SUNGAI YANG BERADA DI KABUPATEN SIAK, 2014

The Rivers Flow into Siak Regency, 2014

KECAMATAN <i>District</i>	Nama Sungai <i>River's Name</i>
(1)	(2)
1. MINAS	Sungai Kangkatang, Sungai Kili, Sungai Kuntung, Sungai Lenggaung, Sungai Lukut, Sungai Minas, Sungai Minaspelampung, Sungai Rutuh, Sungai Takuanabuluh, Sungai Tapih, Sungai Gadang, Sungai Perapak, Sungai Perapakan Meranti, Sungai Sutanlelo
2. KANDIS	Sungai Airmenguruk, Sungai Bekalar, Sungai Belutu, Sungai Belutusirentang, Sungai Bongkor, Sungai Butuhlangau, Sungai Gadang, Sungai Gelincir, Sungai Kandis, Sungai Kepinis, Sungai Leko, Sungai Lekodiasam, Sungai Lekodiatap, Sungai Lekosindu, Sungai Lentera, Sungai Libo, Sungai Libo Cabang, Sungai Meranti, Sungai Samsam, Sungai Takelu, Sungai Tamba
3. SIAK	Sungai Lanjung Besar, Suak Gelanggang, Sungai Buntan Besar, Sungai Lanjung Cabang, Sungai Lanjung Kanan, Sungai Pontianak Besar, Sungai Sengketo
4. SUNGAI APIT	Batang Rua, Sungai Anakbelat, Sungai Batuampar, Sungai Belat, Sungai Bemual, Sungai Kimas, Sungai Kutup, Sungai Lakar, Sungai Lalang, Sungai Lanus, Sungai Layang, Sungai Mengkapan, Sungai Metas, Sungai mungkal, Sungai Rawa, Sungai Sekadan, Sungai Seliau, Sungai Semingkit, Sungai Sendebu, Sungai Siak, Sungai Sialangpara, Sungai Simpangbakau, Sungai Simpangpakam, Sungai Simpangsamak, Sungai Simpangtasik, Sungai Terusaning, Sungai Umu, Sungaidua, Sungai Jangkang, Tanjung Pedada
5. SUNGAI MANDAU	Sungai Bakunpanjang, Sungai Besingin, Sungai Besinginrentang, Sungai Bukit, Sungai Bungkal, Sungai Dulang, Sungai Gedabu, Sungai Keluang Kanan, Sungai Keluang Kiri, Sungai Kempas, Sungai Kompasiondan, Sungai Lancang, Sungai Limbungan, Sungai Linau, Sungai Lipai, Sungai Mandau, Sungai Mandiangin, Sungai Muarabungkal, Sungai Muarakelantan, Sungai Olak, Sungai Pepagar, Sungai Sarangbuaya, Sungai Sikapas, Sungai Tasikbetung, Sungai Tasikbunian Kecil, Sungai Tasikmangulu, Sungai Tasiksemilan, Sungai Tasiksengko, Sungai Tasikterungasem, Sungai Tasikungus, Sungai Telang
6. KERINCI KANAN	Genting, Brambon, Pematangrobah, Punok, Telao, Tualang, Putih
7. LUBUK DALAM	Sungai Bencahrumbai, Sungai Gelanggang, Sungai Labutarap, Sungai Pelajau, Sungai Pelalawan, Sungai Pematangrobah, Sungai Inas
8. TUALANG	Sungai Pauh, Batang Roboh, Sungai Baeh, Sungai Balamtinggi, Sungai Buku, Sungai Bunut, Sungai Kelembaya, Sungai Kunduk, Sungai Mendawai, Sungai Minyak, Sungai Pasir, Sungai Pandanau, Sungai Perawang, Sungai Pulai, Sungai Pulaigadang, Sungai Rasaukuning, Sungai Badar, Sungai Lenggaung, Sungai Kangkatang
9. KOTO GASIB	Sungai Beluru, Sungai Buatn, Sungai Empangpandan, Sungai Gasib, Sungai Gelugur, Sungai Inas, Sungai Kelakap, Sungai Ketapang, Sungai Ketapang Besar, Sungai Ketari, Sungai Kelayap, Sungai Gelanggang, Sungai Lengkonaga, Sungai Padang, Sungai Pebaungan, Sungai Rantaupanjang
10. DAYUN	Sungai Bohong, Sungai Bumbung, Sungai Kau, Sungai Tapiantukpatih, Tasik Bawah, Sungai Empang Baru, Sungai Rawa, Sungai Brambon, Sungai Bumbung Cabang, Tasik Pulau Besar
11. BUNGA RAYA	Sungai Cabang Kembangbunga, Sungai Kembangbunga, Sungai Raya, Sungai Tembutun, Sungai Tasip
12. MEMPURA	Sungai Belantik, Sungai bongkor, Sungai Cabang Mempura, Sungai Kelakap, Sungai Mempandang, Sungai Mempurabesar, Sungai Mempurakecil, Sungai Pinang, Sungai Polong, Sungai Tonggak, Sungai Lancang Kecil
13. SABAK AUH	Sungai Bandar, Sungai Libiba
14. PUSAKO	Sungai Kancing Keramat, Sungai Patahkail, Sungai Pebado, Sungai Benayah, Suak Belubou, Sungai Penampo, Sungai Penampo Besar, Sungai Penampo Kecil, Sungai Teluk Lantang, Suak Uban, Sungai Limau Besar, Sungai Sagu, Sungai Berbari

Sumber : Bagian Pertanahan, Sekretariat Daerah Kabupaten Siak

Source : Land Division, The Regional Secretariate of Siak Regency

TABEL
Table : 1.3

NAMA-NAMA IBUKOTA DAN LUAS WILAYAH KECAMATAN, 2014
Capitals and Areas by Regency/City, 2014

KECAMATAN <i>District</i>	IBUKOTA <i>Capitals</i>	LUAS WILAYAH (km²) <i>Area Sq (km)</i>	PERSENTASE LUAS <i>Area Percentage</i>
(1)	(2)	(3)	(4)
1. MINAS	Minas	346,35	4,05
2. KANDIS	Kandis	1.493,65	17,46
3. SIAK	Siak Sri Indrapura	894,17	10,45
4. SUNGAI APIT	Sungai Apit	1.346,33	15,74
5. SUNGAI MANDAU	Muara Kelantan	1.705,00	19,93
6. KERINCI KANAN	Kerinci Kanan	128,66	1,50
7. LUBUK DALAM	Lubuk Dalam	155,09	1,81
8. TUALANG	Tualang	343,60	4,02
9. KOTO GASIB	Pangkalan Pisang	704,70	8,24
10. DAYUN	Dayun	232,24	27,1
11. BUNGA RAYA	Bunga Raya	151,00	1,76
12. MEMPURA	Benteng Hilir	437,45	5,11
13. SABAK AUH	Bandar Sungai	73,38	0,86
14. PUSAKO	Dusun Pusaka	544,47	6,36
KABUPATEN SIAK		8.556,09	100
Siak Regency			

Sumber : Bagian Administrasi Sekretariat Daerah Kabupaten Siak

Source : *The AdminPUM Divission Siak Regent's Office*

TABEL
Table : 1.4

TASIK-TASIK YANG BERADA DI KABUPATEN SIAK, 2014
Lakes in Siak Regency, 2014

KECAMATAN <i>District</i>	Nama Tasik <i>Lake's Name</i>
(1)	(2)
1. MINAS	Ketialau, Air Hitam, Besi, Tembatu Sonsang
2. KANDIS	-
3. SIAK	-
4. SUNGAI APIT	Tasik Belah, Tasik Burung, Tasik Mungkal, Pulau Atas, Tasik Rawa
5. SUNGAI MANDAU	Tasik Air Hitam, Tasik Besingi, Tasik Betung, Tasik Bunian, Tasik Merbalu Besar, Tasik Pepagar, Tasik Sengko, Tasik Terungasem, Tasik Ungus, Tasik Sijemput, Tasik Sikurus
6. KERINCI KANAN	-
7. LUBUK DALAM	-
8. TUALANG	-
9. KOTO GASIB	-
10. DAYUN	Tasik Bawah, Tasik Pulau Besar, Zamrud, Pulau Bawah
11. BUNGA RAYA	-
12. MEMPURA	-
13. SABAK AUH	-
14. PUSAKO	Tasik Nagasakti

Sumber : Bagian Administrasi Sekretariat Daerah Kabupaten Siak

Source : *The AdminPUM Divission Siak Regent's Office*

TABEL : 1.5 **JARAK LURUS ANTARA SIAK SRI INDRAPURA SEBAGAI IBUKOTA**
Table : 1.5 **KABUPATEN SIAK DENGAN IBUKOTA SETIAP KECAMATAN, 2014**
Straight Distance Between Siak Sri Indrapura as Capital City to other
District Capital City, 2014

IBUKOTA KABUPATEN <i>Regency Capital City</i>	IBUKOTA KECAMATAN <i>District Capital City</i>	JARAK (KM) <i>Distance (km)</i>
(1)	(2)	(3)
Siak Sri Indrapura	Minas (Minas Jaya)	66
	Kandis (Telaga Sam-sam)	87
	Siak Sri Indrapura (Kampung Dalam)	4
	Sungai Apit (Sungai Apit)	37
	Sungai Mandau (Muara Kelantan)	38
	Kerinci Kanan (Kerinci Kanan)	38
	Lubuk Dalam (Lubuk Dalam)	32
	Tualang (Perawang)	49
	Koto Gasib (Pangkalan Pisang)	25
	Dayun (Dayun)	17
	Bunga Raya (Bunga Raya)	18
	Mempura (Sungai Mempura)	4
	Sabak Auh (Bandar Sungai)	34
	Pusako (Dusun Pusaka)	25

Sumber : Badan Pusat Statistik Kabupaten Siak
 Source : *BPS-Statistics of Siak Regency*

2. PEMERINTAHAN

2.1 Pemerintahan Daerah

Pembentukan Pemerintahan Kabupaten Siak dikukuhkan dengan Undang-Undang No.53 tahun 1999, oleh Menteri Dalam Negeri (ad-interim) Feisal Tanjung pada tanggal 12 Oktober 1999.

Kabupaten Siak secara administrasi dikepalai oleh seorang Bupati/Kepala Daerah didampingi oleh seorang Wakil Bupati. Dalam melaksanakan tugasnya kepala pemerintahan dibantu oleh 3 (tiga) organisasi yaitu : Sekretaris Daerah (Sekda), Badan Perencanaan Pembangunan Daerah (Bappeda) dan Badan Pengawas.

2.2 Kepegawaian

Pegawai negeri sipil dilingkungan Kabupaten Siak tahun 2014 berjumlah 6.298 orang, golongan I berjumlah 137 orang, golongan II berjumlah 2.043 orang, golongan III berjumlah 3.229 orang dan sisanya 889 orang golongan IV.

II. GOVERNMENT ADMINISTRATION

2.1 Regional Administrative

Formation of Regional Administrative of Siak Regency is to strengthen the law number 53, 1999, by the Minister of Internal Affairs (ad-interim) Feisal Tanjung of October 12, 1999.

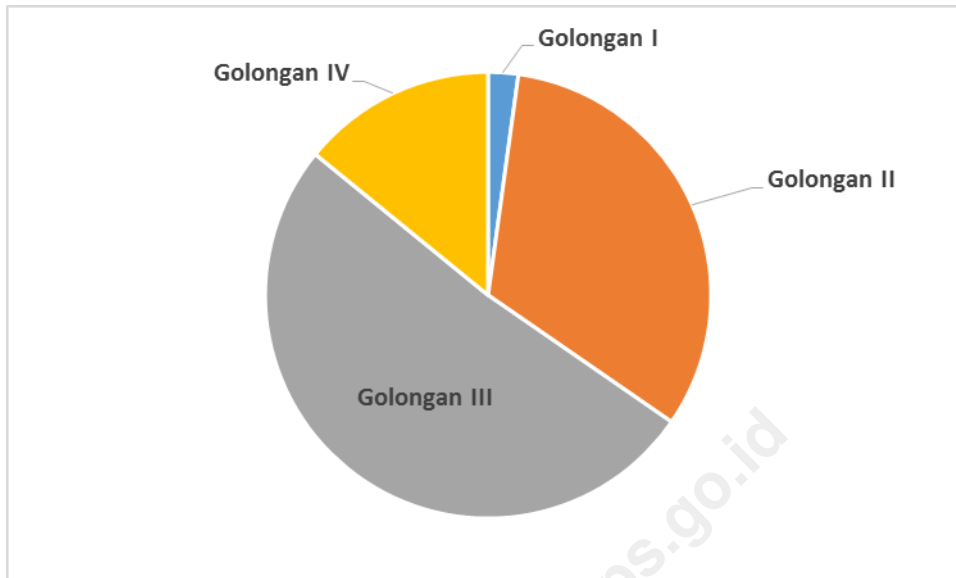
Administratively, Siak Regency is led by Regent and Vice Regent. To implement their duties, they are assisted three organizations: Regional Secretary, Regional Development Planning Board and Regional Inspectorate.

2.2 Employee Affairs

The total number of civil servants in Siak Regency in 2014 are 6.298 persons. It is classified into several ranks: 1st rank 137 persons, 2nd rank 2.043 persons, 3rd rank 2.918 persons and 854 persons in 4th rank.

GRAFIK 2.1

**PERSENTASE PEGAWAI MENURUT GOLONGAN
DI KABUPATEN SIAK tahun 2014**
Civil Servant Percentage By Rank



Sumber : Badan Kepegawaian Daerah

Source : *Regional Official Board of Siak Regency*

<http://siakeb.bps.go.id>

TABEL
Table : 2.1.1

NAMA NAMA PEJABAT DI KABUPATEN SIAK, 2014
The Names of High Official in Siak Regency, 2014

JABATAN <i>Occupation</i>	NAMA <i>Names</i>
(1)	(2)
1. BUPATI <i>Regent</i>	Drs. H. SYAMSUAR, M.Si
2. WAKIL BUPATI <i>Vice Regent</i>	Drs. H. ALFEDRI, M.Si
3. SEKRETARIS DAERAH <i>Regional Secretary</i>	Drs. H.T.S. HAMZAH

Sumber : Bagian Adm. Pemerintahan Umum Sekretariat Daerah Kabupaten Siak
Source : *Part Adm. General Government Secretariat of Siak Regency*

TABEL
Table : 2.1.2

NAMA NAMA PEJABAT CAMAT DI KABUPATEN SIAK, 2014
The Name of District Heads in Siak Regency, 2014

KECAMATAN		NAMA
<i>District</i>		<i>Names</i>
(1)		(2)
1.	MINAS	Drs. AFRIZAL
2.	KANDIS	INDRA ATMAJA, S.Sos, M.Si
3.	SIAK	WAN SYAIFUL EFENDI, AP, M.Si
4.	SUNGAI APIT	DJOKO EDI IMHAR, S.Sos, M.Si
5.	SUNGAI MANDAU	IRWAN KURNIAWAN, S.Sos, M.Si
6.	KERINCI KANAN	ZAINAL ABIDIN, S.STP, M.Si
7.	LUBUK DALAM	ADITYA CHITRA SMARA, S.STP, M.Si
8.	TUALANG	ZULKIFLI, S.Sos
9.	KOTO GASIB	SYAFRIZAL, S.Sos
10.	DAYUN	ZALIK EFENDI, S.Sos
11.	BUNGA RAYA	DICKY SOFYAN, S.STP
12.	MEMPURA	HENDI DERHAVIN, SE, MM
13.	SABAK AUH	SUPARNI, S.Sos
14.	PUSAKO	SAID MARWAZI, S.Sos

Sumber : Bagian Adm. Pemerintahan Umum Sekretariat Daerah Kabupaten Siak
Source : Part Adm. General Government Secretariat of Siak Regency

TABEL : 2.1.3 NAMA-NAMA ANGGOTA DPRD KABUPATEN SIAK TAHUN 2014
Table : 2.1.3 The Names of Siak Regency Parliament, 2014

	Nama Pejabat <i>The Officials</i>	Jabatan <i>Occupation</i>
	(1)	(2)
1.	INDRA GUNAWAN, SE	Ketua <i>Chairman</i>
2.	SUTARNO, SH	Wakil Ketua <i>Vice Chairman</i>
3.	H. SYAHRUL, S.IP., M.Si	
4.	H.AZMI, SE	Anggota <i>Members</i>
5.	H. TARMIJAN	
6.	H. SUMARYO, BA	
7.	MASRI, SH	
8.	H. AZWAR	
9.	Ir. SALOMO, MH	
10.	SANGGUP TARIGAN, SE	
11.	PARAMANANDA PAKPAHAN	
12.	ANDROY ADERIANDA, SH., MH	
13.	NURDALA SITUMORANG	
14.	JANNES SIMANJUNTAK, SH	
15.	DARMADI, SH	
16.	HENDRI PANGARIBUAN, A.Md	
17.	MARUDUT PAKPAHAN, SH	

Lanjutan tabel 2.1.3
Continued Table 2.1.3

18.	OLOAN MUNTHE	Anggota Members
19.	HOHEN SARAGIH, SH	
20.	FAIRUS, S.Ag	
21.	GUSTIMAR, S.Pd	
22.	ZULFI MURSAL, SH	
23.	SUJARWO	
24.	AGUSTIAWAN WARMAN, SH	
25.	H. SUTARTONO, SH	
26.	SYAMSURIZAL, S.Ag., M.Si	
27.	ZULFAINI	
28.	AWALUDIN	
29.	H. KUSMAN JAYA	
30.	SURATMAJI	
31.	MUHTAROM, S.Ag	
32.	MUSLIM	
33.	MUHAMMAD ARUM, SE	
34.	SYAMSURIJAL, SH., M.Kn	
35.	H. MUSAR, SH	
36.	H. SUGIYANTO	

Lanjutan tabel 2.1.3
Continued Table 2.1.3

37.	H. HASMAR	Anggota <i>Members</i>
38.	M. ARIADI TARIGAN, SP	
39.	Ir. MARIHOT LUMBAN TOBING	
40.	ISMAIL AMIR, SH	

Sumber : Sekretariat DPRD Kabupaten Siak
Source : Secretariate of Siak Regency Parliament

<http://siakkab.bps.go.id>

TABEL : 2.1.4
NAMA-NAMA ANGGOTA DPRD KABUPATEN SIAK MENURUT FRAKSI-FRAKSI, 2014
The Name of Siak Regency Parliament Members by Fraction, 2014

NAMA PEJABAT	JABATAN	NAMA LENGKAP
<i>The Officials</i>	<i>Occupation</i>	<i>Full Name</i>
(1)	(2)	(3)
1. FRAKSI PAN PLUS	KETUA <i>Chairman</i>	FAIRUS
	WAKIL KETUA <i>Vice Chairman</i>	GUSTIMAR, S.Pd
	SEKRETARIS <i>Secretary</i>	ZULFI MURSAL, SH
	ANGGOTA <i>Member</i>	SUJARWO
	ANGGOTA <i>Member</i>	AGUSTIAWARMAN, SH
	ANGGOTA <i>Member</i>	H. SUHARTONO, SH
	2. FRAKSI PDI PERJUANGAN	PENASEHAT <i>Adviser</i>
KOORDINATOR KETUA <i>Chairman</i>		DARMADI, SH HENDRI PANGARIBUAN, A.Md
WAKIL KETUA <i>Vice Chairman</i>		MARUDUT PAKPAHAN, SH
SEKRETARIS <i>Secretary</i>		OLOAN MUNTHE
ANGGOTA <i>Members</i>		HOHEN SARAGIH, SH
3. FRAKSI GOLKAR	PENASEHAT <i>Adviser</i>	INDRA GUNAWAN, SE
	KETUA <i>Chairman</i>	H. AZMI, SE

Lanjutan Tabel 2.1.4
Continued Table 2.1.4

NAMA PEJABAT <i>The Officials</i>	JABATAN <i>Occupation</i>	NAMA LENGKAP <i>Full Name</i>
(1)	(2)	(3)
	WAKIL KETUA <i>Vice Chairman</i>	H. TARMIJAN
	SEKRETARIS <i>Secretary</i>	H.SUMARYO, BA
	ANGGOTA <i>Members</i>	MASRI, SH
	ANGGOTA <i>Members</i>	H. AZWAR
4. FRAKSI GERINDRA PLUS	PENASEHAT <i>Adviser</i>	SUTARNO, SH
	KETUA <i>Chairman</i>	Ir. SALOMO, MH
	WAKIL KETUA <i>Vice Chairman</i>	SANGGUP TARIGAN, SE
	SEKRETARIS <i>Secretary</i>	PARAMANANDA PAKPAHAN
	ANGGOTA <i>Members</i>	ANDROY ADERIANDA, SH., MH
	ANGGOTA <i>Members</i>	NURDALA SITUMORANG
	ANGGOTA <i>Members</i>	JANNES SIMANJUNTAK, SH
5. FRAKSI DKPS	KETUA <i>Chairman</i>	SYAMSURIZAL, S.Ag., M.Si
	WAKIL KETUA <i>Vice Chairman</i>	ZULFAINI
	SEKRETARIS <i>Secretary</i>	AWALUDIN
	ANGGOTA <i>Members</i>	H.KUSMAN JAYA

Lanjutan Tabel 2.1.4
Continued Table 2.1.4

NAMA PEJABAT <i>The Officials</i>	JABATAN <i>Occupation</i>	NAMA LENGKAP <i>Full Name</i>
(1)	(2)	(3)
	ANGGOTA <i>Members</i>	SURATMAJI
	ANGGOTA <i>Members</i>	MUHTAROM, S.Ag
	ANGGOTA <i>Members</i>	MUSLIM
	ANGGOTA <i>Members</i>	MUHAMMAD ARUM, SE
	ANGGOTA <i>Members</i>	SYAMSURIJAL, SH., M.Kn
	ANGGOTA <i>Members</i>	H. MUSAR, SH
	ANGGOTA <i>Members</i>	H. SUGIYANTO
6. FRAKSI HANURA NASIONAL	KETUA <i>Chairman</i>	H. HASMAR
	WAKIL KETUA <i>Vice Chairman</i>	M. ARIADI TARIGAN, SP
	SEKRETARIS <i>Secretary</i>	Ir. MARIHOT LUMBAN TOBING
	ANGGOTA <i>Members</i>	ISMAIL AMIR, SH

Sumber : Sekretariat DPRD Kabupaten Siak
Source : *Secretariate of Siak Regency Parliament*

TABEL : 2.1.5 **NAMA-NAMA ANGGOTA DPRD KABUPATEN SIAK MENURUT KOMISI, 2014**
Table : 2.1.5 *The Name of Siak Regency Parliament Members by Commission, 2014*

NAMA KOMISI <i>The Committee</i>	JABATAN <i>Occupation</i>	NAMA LENGKAP <i>Full Name</i>
(1)	(2)	(3)
1. KOMISI I	KETUA <i>Chairman</i>	SUJARWO
	WAKIL KETUA <i>Vice Chairman</i>	SURATMAJI
	SEKRETARIS <i>Secretary</i>	MUSLIM
	ANGGOTA <i>Members</i>	H. AZWAR
	ANGGOTA <i>Members</i>	PARAMANANDA PAKPAHAN
	ANGGOTA <i>Members</i>	JANNES SIMANJUNTAK, SH
	ANGGOTA <i>Members</i>	OLOAN MUNTHE
	ANGGOTA <i>Members</i>	SYAMSURIJAL, SH., M.Kn
2. KOMISI II	ANGGOTA <i>Members</i>	Ir. MARIHOT LUMBAN TOBING
	KETUA <i>Chairman</i>	SYAMSURIZAL, S.Sos., M.Si
	WAKIL KETUA <i>Vice Chairman</i>	M. ARIADI TARIGAN, SP
	SEKRETARIS <i>Secretary</i>	MUHTAROM, S.Ag
	ANGGOTA <i>Members</i>	H. TARMIJAN

Lanjutan Tabel 2.1.5
Continued Table 2.1.5

NAMA KOMISI <i>The Committee</i>	JABATAN <i>Occupation</i>	NAMA LENGKAP <i>Full Name</i>
(1)	(2)	(3)
	ANGGOTA <i>Members</i>	SANGGUP TARIGAN, SE
	ANGGOTA <i>Members</i>	AGUSTIAWARMAN, SH
	ANGGOTA <i>Members</i>	HENDERIYADI
	ANGGOTA <i>Members</i>	H. MUSAR, SH
3. KOMISI III	KETUA <i>Chairman</i>	MASRI, SH
	WAKIL KETUA <i>Vice Chairman</i>	ISMAIL AMIR, SH
	SEKRETARIS <i>Secretary</i>	H. SUHARTONO, SH
	ANGGOTA <i>Members</i>	H. AZMI, SE
	ANGGOTA <i>Members</i>	Ir. SALOMO, SH
	ANGGOTA <i>Members</i>	DARMADI, SH
	ANGGOTA <i>Members</i>	FAIRUS
	ANGGOTA <i>Members</i>	MUHAMMAD ARUM, SE
	ANGGOTA <i>Members</i>	H. SUGIYANTO
	ANGGOTA <i>Members</i>	ZULFAINI
4. KOMISI IV	KETUA <i>Chairman</i>	ANDROY ADERIANDA., SH., MH
	WAKIL KETUA <i>Vice Chairman</i>	GUSTIMAR, S.Pd
	SEKRETARIS <i>Secretary</i>	H. SUMARYO, BA

Lanjutan Tabel 2.1.5
Continued Table 2.1.5

NAMA KOMISI <i>The Committee</i>	JABATAN <i>Occupation</i>	NAMA LENGKAP <i>Full Name</i>
(1)	(2)	(3)
	ANGGOTA <i>Members</i>	HOHEN SARAGIH, SH
	ANGGOTA <i>Members</i>	MARUDUT PAKPAHAN, SH
	ANGGOTA <i>Members</i>	ZULFI MURSAL, SH
	ANGGOTA <i>Members</i>	AWALUDIN
	ANGGOTA <i>Members</i>	H. KUSMAN JAYA
	ANGGOTA <i>Members</i>	H. HASMAR
	ANGGOTA <i>Members</i>	NURDALA SITUMORANG

Sumber : Sekretariat DPRD Kabupaten Siak
Source : Secretariate of Siak Regency Parliament

TABEL : 2.1.6 **JUMLAH ANGGOTA DPRD KABUPATEN SIAK MENURUT JENIS KELAMIN DAN FRAKSI, 2014**
Table : 2.1.6 *Number of Parliament Members of Siak Regency by Sex and Fraction, 2014*

FRAKSI-FRAKSI	LAKI-LAKI	PEREMPUAN	JUMLAH
<i>Fraction</i>	<i>Male</i>	<i>Female</i>	<i>Total</i>
(1)	(2)	(3)	(4)
1. FRAKSI PAN PLUS	5	1	6
2. FRAKSI PDI PERJUANGAN	6	-	6
3. FRAKSI GOLKAR	6	-	6
4. FRAKSI GERINDRA PLUS	6	1	7
5. FRAKSI DKPS	11	-	11
6. FRAKSI HANURA NASIONAL	4	-	4
JUMLAH <i>Total</i>	38 orang	2 orang	40 orang

Sumber : Sekretariat DPRD Kabupaten Siak

Source : *Secretariate of Siak Regency Parliament*

TABEL : 2.1.7
Table : 2.1.7
BANYAKNYA SIDANG PARIPURNA DAN PANITIA MENURUT JENIS SIDANG/RAPAT, 2012 – 2014
Number of Meeting/Plenary Meeting and Committee by Kind of Meeting , 2012 – 2014

JENIS SIDANG/RAPAT <i>Kinds of Meeting</i>	BANYAKNYA <i>Number Of</i>		
	2012	2013	2014
(1)	(2)	(3)	(4)
1. PARIPURNA <i>Plenary Meeting</i>	31	20	18
2. PARIPURNA ISTIMEWA <i>Extra Plenary Meeting</i>	2	1	5
3. BADAN MUSYAWARAH <i>Select Committee</i>	27	18	16
4. BADAN ANGGARAN <i>Budget Committee</i>	43	5	10
5. PANITIA KHUSUS <i>Special Committee</i>	19	21	8

Sumber : Sekretariat DPRD Kabupaten Siak
 Source : *Secretariate of Siak Regency Parliament*

TABEL : 2.1.8 **BANYAKNYA KEPUTUSAN DPRD KABUPATEN SIAK MASA SIDANG**
Table : 2.1.8 **TAHUN 2012 – 2014**
Number of Parliament Decision, 2012 – 2014

JENIS KEPUTUSAN <i>Kind of Decision</i>	2012	2013	2014
(1)	(2)	(3)	(4)
1. Peraturan Daerah	17	7	7
2. Keputusan DPRD	19	11	25
3. Pernyataan	0	4	0
4. Pernyataan Pendapat	28	0	0
5. Kesimpulan Pendapat	0	6	0
6. Keputusan Pimpinan	0	0	0
7. Rapat Panitia Musyawarah	27	18	16
8. Rapat Panitia Anggaran	43	5	10
JUMLAH <i>Total</i>	134	51	58

Sumber : Sekretariat DPRD Kabupaten Siak
 Source : *Secretariate of Siak Regency Parliament*

TABEL : 2.1.9 **BANYAKNYA SIDANG/RAPAT YANG DIADAKAN OLEH DPRD**
Table : 2.1.9 **KABUPATEN SIAK MENURUT JENISNYA TAHUN 2012 - 2014**
Number of Parliament Court/Meeting by Kind, 2012 – 2014

SIDANG/RAPAT Court/Meeting	Sidang I Jan – Mar 2012	Sidang II Jul – Sept 2012	Sidang III Okt – Des 2012
(1)	(2)	(3)	(4)
1. Paripurna	7	3	12
2. Paripurna Istimewa	0	0	0
3. Paripurna Khusus	0	0	0
4. Fraksi	54	11	65
5. Pimpinan Dewan	4	0	4
6. Badan Musyawarah	4	3	10
7. Komisi	13	6	14
8. Gabungan Komisi	3	5	2
9. Badan Anggaran	7	0	0
10. Panitia Khusus	1	3	4
11. Rapat Kerja	0	2	0
12. Dengar Pendapat	15	10	8
13. Kunjungan Kerja	50	24	24
14. Studi Banding	2	9	1
JUMLAH			
<i>Total</i>	160	76	144

Sumber : Sekretariat DPRD Kabupaten Siak
 Source : *Secretariate of Siak Regency Parliament*

Lanjutan Tabel 2.1.9
Continued Table 2.1.9

SIDANG/RAPAT Court/Meeting	Sidang I Jan – Apr 2013	Sidang II Mei – Agust 2013	Sidang III Sept – Des 2013
(1)	(2)	(3)	(4)
1. Paripurna	6	7	8
2. Paripurna Istimewa	0	3	1
3. Paripurna Khusus	0	0	0
4. Fraksi	40	40	40
5. Pimpinan Dewan	0	0	0
6. Badan Musyawarah	6	6	6
7. Komisi	10	11	11
8. Gabungan Komisi	4	2	4
9. Badan Anggaran	0	0	5
10. Panitia Khusus	13	8	0
11. Rapat Kerja	3	0	1
12. Dengar Pendapat	12	15	10
13. Kunjungan Kerja	0	0	0
14. Studi Banding	0	0	0
JUMLAH	94	92	86
<i>Total</i>			

Sumber : Sekretariat DPRD Kabupaten Siak

Source : Secretariate of Siak Regency Parliament

Lanjutan Tabel 2.1.9
Continued Table 2.1.9

SIDANG/RAPAT Court/Meeting	Sidang I Jan – Apr 2014	Sidang II Mei – Agust 2014	Sidang III Sept – Des 2014
(1)	(2)	(3)	(4)
1. Paripurna	6	10	2
2. Paripurna Istimewa	1	0	4
3. Paripurna Khusus	0	0	0
4. Fraksi	0	0	4
5. Pimpinan Dewan	0	0	0
6. Badan Musyawarah	6	6	4
7. Komisi	13	11	8
8. Gabungan Komisi	0	0	0
9. Badan Anggaran	0	4	6
10. Panitia Khusus	4	18	0
11. Rapat Kerja	0	0	0
12. Dengar Pendapat	6	2	5
13. Kunjungan Kerja	63	53	39
14. Studi Banding	2	2	3
JUMLAH	101	106	95
Total			

Sumber : Sekretariat DPRD Kabupaten Siak
Source : Secretariate of Siak Regency Parliament

TABEL : 2.2.1
Table : 2.2.1
BANYAKNYA PEGAWAI NEGERI SIPIL DI LINGKUNGAN PEMERINTAH DAERAH MENURUT STATUS DAN INSTANSI PENEMPATANNYA KEADAAN DESEMBER, 2014
Number of Civil Servants under Regional Government Office by Status and Institution/Placement, December 2014

INSTANSI <i>Institution</i>	STATUS			JUMLAH <i>Total</i>
	DIPERBAN TUKAN <i>Assistant to Autonomous Region</i>	DIPEKERJAKAN <i>Employed by Autonomous Region</i>	DAERAH <i>Local</i>	
(1)	(2)	(3)	(4)	(5)
1. SEKRETARIAT DAERAH <i>The Regional Secretariat</i>			148	148
2. KECAMATAN MINAS <i>Minas District</i>			20	20
3. KECAMATAN SIAK <i>Siak District</i>			39	39
4. KECAMATAN SUNGAI APIT <i>Sungai Apit District</i>			26	26
5. KECAMATAN SUNGAI MANDAU <i>Sungai Mandau District</i>			16	16
6. KECAMATAN KERINCI KANAN <i>Kerinci Kanan District</i>			15	15
7. KECAMATAN TUALANG <i>Tualang District</i>			27	27
8. KECAMATAN DAYUN <i>Dayun District</i>			24	24
9. KECAMATAN BUNGA RAYA <i>Bunga Raya District</i>			20	20
10. KECAMATAN KOTO GASIB <i>Koto Gasib District</i>			19	19
11. KECAMATAN LUBUK DALAM <i>Lubuk Dalam District</i>			22	22
12. KECAMATAN KANDIS <i>Kandis District</i>			30	30

LANJUTAN TABEL
Continued Table 2.2.1

(1)	(2)	(3)	(4)	(5)
13. KECAMATAN SABAK AUH <i>Sabak Auh District</i>			14	14
14. KECAMATAN MEMPURA <i>Mempura District</i>			24	24
15. KECAMATAN PUSAKO <i>Pusako District</i>			19	19
16. DINAS KOPERASI, PERINDUSTRIAN DAN PERDAGANGAN KABUPATEN SIAK <i>Cooperation Agency, Industry and Trade Siak Regency</i>			38	38
17. DINAS PENDIDIKAN DAN KEBUDAYAAN KABUPATEN SIAK <i>Department of Education and Culture Siak Regency</i>			3498	3498
18. DINAS PETERNAKAN, PERIKANAN DAN KELAUTAN KABUPATEN SIAK <i>Department of Livestock, Fisheries and Marine Siak Regency</i>			71	71
19. DINAS TANAMAN PANGAN DAN HORTIKULTURA KABUPATEN SIAK <i>Department of Horticulture and Crops Siak Regency</i>			45	45
20. BINA MARGA DAN PENGAIRAN KABUPATEN SIAK <i>Highways and Irrigation Siak Regency</i>			92	92
21. DINAS KESEHATAN KABUPATEN SIAK <i>Health Services Siak Regency</i>			698	698
22. DINAS KEHUTANAN DAN PERKEBUNAN KABUPATEN SIAK <i>Department of Forestry and Plantation Siak Regency</i>			127	127
23. DINAS PARIWISATA, PEMUDA DAN OLAHRAGA KABUPATEN SIAK <i>Department of Tourism, Youth and Sports Siak Regency</i>			68	68

LANJUTAN TABEL
 Continued Table 2.2.1

	(1)	(2)	(3)	(4)	(5)
24. DINAS PENDAPATAN, PENGELOLAAN KEUANGAN DAN ASET DAERAH KABUPATEN SIAK				94	94
25. DINAS PERHUBUNGAN DAN INFOKOM KABUPATEN SIAK				91	91
<i>Department of Transportation and</i>					
26. DINAS SOSIAL, TENAGA KERJA DAN TRANSMIGRASI KABUPATEN SIAK				45	45
<i>Social Services, Manpower and Transmigration Siak Regency</i>					
27. DINAS PERTAMBANGAN DAN ENERGI KABUPATEN SIAK				26	26
<i>Department of Mines and Energy Siak Regency</i>					
28. DINAS PASAR, KEBERSIHAN DAN PERTAMANAN KABUPATEN SIAK				39	39
29. DINAS KEPENDUDUKAN DAN CATATAN SIPIL KABUPATEN SIAK				44	44
<i>Population and Civil Service Siak Regency</i>					
30. SATUAN POLISI PP KABUPATEN SIAK				156	156
<i>Territory Guard Police Unit Siak Regency</i>					
31. KANTOR KESBANG DAN POLITIK KABUPATEN SIAK				10	10
<i>Unity Nation Office and Politics Siak Regency</i>					
32. BADAN PEMBERDAYAAN PEREMPUAN, PERLINDUNGAN ANAK DAN KB KABUPATEN SIAK				47	47
<i>Empower Women, Child Protection and Family Planning Siak Regency</i>					
33. BADAN KEPEGAWAIAN DAERAH KABUPATEN SIAK				33	33
<i>Regional Official Board of Siak Regency</i>					
34. BADAN PELAKSANA PENYULUHAN DAN KETAHANAN PANGAN KABUPATEN SIAK				83	83

LANJUTAN TABEL
Continued Table 2.2.1

(1)	(2)	(3)	(4)	(5)
35. DINAS TATA RUANG DAN CIPTA KARYA KABUPATEN SIAK <i>Town System and Cipta Karya Service Siak Regency</i>			93	93
36. KANTOR PERPUSTAKAAN DAN ARSIP KABUPATEN SIAK <i>Library and Archives Service Siak Regency</i>			13	13
37. BADAN PENANAMAN MODAL DAN PERIZINAN TERPADU KABUPATEN SIAK <i>One Door Service Office Siak Regency</i>			28	28
38. BADAN LINGKUNGAN HIDUP KABUPATEN SIAK <i>Environmental Protection Board Siak Regency</i>			25	25
39. BADAN PEMBERDAYAAN MASYARAKAT DAN PEMERINTAHAN DESA KABUPATEN SIAK			29	29
40. BADAN PENANGGULANGAN BENCANA DAERAH KABUPATEN SIAK			28	28
41. BADAN PERENCANAAN DAN PEMBANGUNAN DAERAH <i>Region Planning and Constructor Board of Siak Regency</i>			36	36
42. INSPEKTORAT <i>Inspectorate</i>			38	38
43. SEKRETARIAT DPRD <i>The Council Secretariate of Siak Regency</i>			57	57
44. KOMISI PEMILIHAN UMUM DAERAH <i>Regional General Election Comission</i>			4	4
45. RSUD <i>Regional Public Hospital</i>			173	173
46. SEKRETARIAT KORPRI <i>The KORPRI Secretariate</i>			6	6
JUMLAH			6.298	6.298
Total				

Sumber : Badan Kepegawaian Daerah

Source : Regional Official Board of Siak Regency

TABEL : 2.2.2
Table : 2.2.2
BANYAKNYA PEGAWAI NEGERI SIPIL DI LINGKUNGAN PEMERINTAH DAERAH MENURUT STATUS DAN PANGKAT/GOLONGAN KEADAAN DESEMBER 2014
Number of Civil Servants under Regional Government Office by Status and Rank, December 2014

INSTANSI <i>Institution</i>	STATUS <i>Status</i>			JUMLAH <i>Total</i>
	DIPERBAN- TUKAN <i>Assistant to Autonomous Region</i>	DIPEKER- JAKAN <i>Employed by Autonom ous Region</i>	DAERAH <i>Local</i>	
(1)	(2)	(3)	(4)	(5)
GOLONGAN I <i>1st Rank</i>			137	137
GOLONGAN II <i>2nd Rank</i>			2.043	2.043
GOLONGAN III <i>3rd Rank</i>			3.229	3.229
GOLONGAN IV <i>4Th Rank</i>			889	889
JUMLAH 2014 <i>Total</i>			6.298	6.298

Sumber : Badan Kepegawaian Daerah
 Source : *Regional Official Board of Siak Regency*

BANYAKNYA PEGAWAI NEGERI SIPIL DI LINGKUNGAN PEMERINTAH
DAERAH

TABEL : 2.2.3
Table

MENURUT GOLONGAN DAN UNIT ADMINISTRASI
KEADAAN DESEMBER 2014

*Number Civil Servants under Regional Government Office of Siak Regency
By Rank and Administrative unit, December 2014*

UNIT ADMINISTRASI <i>Administrative Unit</i>	GOLONGAN <i>Rank</i>				JUMLAH <i>Total</i>
	I	II	III	IV	
(1)	(2)	(3)	(4)	(5)	(6)
1. Sekretariat Daerah <i>The Regional Secretariat</i>	*	*	*	*	148
2. Dinas-dinas Tingkat II <i>Regencial Service</i>	*	*	*	*	315
3. KECAMATAN <i>District</i>	*	*	*	*	5.835
JUMLAH 2014 Total	*	*	*	*	6.298

Sumber : Badan Kepegawaian Daerah

Source : *Regional Official Board of Siak Regency*

TABEL : 2.3.1 **BANYAKNYA DESA/KELURAHAN, DAN LINGKUNGAN MENURUT**
Table : 2.3.1 **KECAMATAN DI KABUPATEN SIAK, 2014**
Number of Villages in Siak Regency by Type and District, 2014

KECAMATAN	DESA/ KELURAHAN	RK/RW	RT
District			
(1)	(2)	(3)	(4)
1. Minas	5	41	124
2. Kandis	11	110	297
3. Siak	8	29	87
4. Sungai Apit	15	73	170
5. Sungai Mandau	9	29	59
6. Kerinci Kanan	12	68	193
7. Lubuk Dalam	7	27	103
8. Tualang	9	56	343
9. Koto gasib	11	48	139
10. Dayun	11	66	203
11. Bunga Raya	10	61	157
12. Mempura	8	29	68
13. Sabak Auh	8	42	91
14. Pusako	7	19	37
JUMLAH 2014	131	698	2.071
Total			

Sumber : Badan Pemberdayaan Masyarakat dan Pemerintahan Desa,
Kabupaten Siak

Source : *Government Agencies and Community Empowerment Villages, Siak Regency*

TABEL : 2.3.2
Table : **BANYAKNYA DESA/KELURAHAN MENURUT STATUS HUKUM DAN KECAMATAN DI KABUPATEN SIAK, 2014**
Number of Villages in Siak Regency by Law Status and District, 2014

KECAMATAN		Definitif	Persiapan	UPT/SPT
<i>District</i>				
(1)	(2)	(3)	(4)	
1. Minas	5	-	-	
2. Kandis	11	-	-	
3. Siak	8	-	-	
4. Sungai Apit	15	-	-	
5. Sungai Mandau	9	-	-	
6. Kerinci Kanan	12	-	-	
7. Lubuk Dalam	7	-	-	
8. Tualang	9	-	-	
9. Koto Gasib	11	-	-	
10. Dayun	11	-	-	
11. Bunga Raya	10	-	-	
12. Mempura	8	-	-	
13. Sabak Auh	8	-	-	
14. Pusako	7	-	-	
JUMLAH 2014	131	-	-	
Total				

Sumber : Badan Pemberdayaan Masyarakat dan Pemerintahan Desa, Kabupaten Siak
 Source : *Government Agencies and Community Empowerment Villages, Siak Regency*

BANYAKNYA DESA MENURUT STATUS INFRASTRUKTUR DAN
INFORMASI DI KABUPATEN SIAK, 2007*

TABEL : 2.3.3
Table

KECAMATAN District	MISKIN <i>Poor</i>	MISKIN DAN TERISOLIR <i>Destitute and Isolated</i>
(1)	(2)	(3)
1. Minas	-	-
2. Kandis	-	-
3. Siak	-	-
4. Sungai Apit	3	-
5. Sungai Mandau	5	-
6. Kerinci Kanan	-	-
7. Lubuk Dalam	-	-
8. Tualang	-	-
9. Koto Gasib	1	-
10. Dayun	-	-
11. Bunga Raya	-	-
12. Mempura	-	-
13. Sabak Auh	-	-
14. Pusako	-	-
JUMLAH	9	0
Total		

*) Data tahun 2014 *data 2014 is not available*

Sumber : Badan Pemberdayaan Masyarakat dan Pemerintahan Desa, Kabupaten Siak
Source : *Government Agencies and Community Empowerment Villages, Siak Regency*

TABEL : 2.3.4
Table

NAMA DESA MENURUT KONDISI DAN KECAMATAN
DI KABUPATEN SIAK, 2007*
*Number of Villages in Siak Regency by Type and District, 2007**

KECAMATAN District	NAMA DESA Village Name	KONDISI Condition
(1)	(2)	(3)
MINAS	Mandi Angin	
	Minas Barat	
	Rantau Bertuah	
	Minas Timur	
	Kelurahan Minas Jaya	
KANDIS	Sam-Sam	
	Kandis	
	Belutu	
	Kelurahan Sam-Sam	
	Kelurahan Kandis Kelurahan Belutu	
SIAK	Langkai	
	Kampung Dalam	
	Kampung Rempak	
	Tumang	
	Merempan Hulu	
	Buantan Besar	
	Suak Lanjut Rawang Air Putih	
SUNGAI APIT	Teluk Mesjid	
	Harapan	
	Parit I/II	
	Sungai Apit	
	Tanjung Kuras	
	Teluk Batil	
	Sungai Kayu Ara	
	Lalang	
	Bunsur	
	Mengkapan	
Sungai Rawa	MISKIN	
Penyengat	MISKIN	
Teluk Lanus	MISKIN	
SUNGAI MANDAU	Lubuk Umbut	MISKIN
	Sungai Selodang	
	Teluk Lancang	MISKIN
	Olak	
	Muara Kelantan	
	Lubuk Jering	
	Bencah Umbai	MISKIN
Tasik Betung	MISKIN	

KECAMATAN District	NAMA DESA Village Name	KONDISI Condition
(1)	(2)	(3)
KERINCI KANAN	Kerinci Kiri Bukit Agung Kumbara Utama Bukit Harapan Buana Bhakti Kerinci Kanan Simpang Perak Jaya Gabung Makmur Jati Mulia Buatan Baru Seminai Delima Jaya	
LUBUK DALAM	Empang Baru Sialang Palas Sialang Baru Lubuk Dalam Rawang Kao Sri Gading	
TUALANG	Meredan Meredan Barat Perawang Barat Kelurahan Perawang Tualang Pinang Sebatang Pinang Sebatang Barat Pinang Sebatang Timur	
KOTO GASIB	Kuala Gasib Teluk Rimba Pangkalan Pisang Keranji Guguh Empang Pandan Sengkemang Rantau Panjang Buatan II Buatan I	MISKIN
DAYUN	Suka Mulia Buana Makmur Pangkalan Makmur Banjar Seminai Teluk Merbau Sawit Permai Sialang Sakti	

KECAMATAN District	NAMA DESA Village Name	KONDISI Condition
(1)	(2)	(3)
	Merangkai Berumbung Baru Lubuk Tilam Dayun	
BUNGA RAYA	Jayapura Buantan Lestari Tuah Indrapura Sungai Berbari Sungai Limau Dosan Benayah Pebadaran Bunga Raya Kemuning Muda Jati Baru Langsat Permai Dusun Pusaka Perincit	
MEMPURA	Benteng Hulu Benteng Hilir Paluh Kota Ringin Kampung Tengah Sungai Mempura Merempan Hilir	
SABAK AUH	Bandar Sungai Rempak Belading Laksamana Sungai Tengah Sabak Permai Bandar Permai Selat Guntung	
JUMLAH		
	2007*)	9
	2006	9
	2005	18
	2004	18

*) data tahun 2014 belum tersedia 2014 data is not available

Sumber : Badan Pemberdayaan Masyarakat dan Pemerintahan Desa, Kabupaten Siak
Source : Government Agencies and Community Empowerment Villages, Siak Regency

3. PENDUDUK DAN TENAGA KERJA

3. POPULATION AND LABOUR FORCE

3.1. Penduduk

Pertumbuhan penduduk dapat terjadi akibat 4 (empat) komponen yaitu, tingkat kelahiran (fertilitas), tingkat kematian (mortalitas), migrasi masuk dan migrasi keluar. Dengan kata lain pertumbuhan penduduk adalah merupakan keseimbangan yang dinamis antara lahir, mati, datang dan pergi. Sedangkan tenaga kerja adalah jumlah seluruh penduduk dalam satu Negara yang dapat memproduksi barang dan jasa jika ada permintaan terhadap mereka dan jika mereka mau berpartisipasi.

Masalah penduduk di Kabupaten Siak sama halnya seperti daerah lain di Indonesia. Untuk mencapai manusia yang berkualitas dengan jumlah penduduk yang tidak terkendali akan sulit tercapai.

Program kependudukan yang meliputi pengendalian kelahiran, menurunkan tingkat kematian bagi bayi dan anak, perpanjangan usia dan harapan hidup, penyebaran penduduk yang seimbang serta pengembangan potensi penduduk sebagai modal pembangunan yang harus ditingkatkan.

Penduduk Kabupaten Siak berdasarkan data Dinas Kependudukan dan Pencatatan Sipil pada tahun 2014 berjumlah 471.330 jiwa.

3.1. Population

The Population Growth could be caused by four components such as birth rate (Fertility), death rate (Mortality), immigration and migration. On the other hand, the population growth is a dynamic balance between born, die, come and gone. Whereas the employment is a number of whole population in the country who can produce a service and goods if there is a request from them and if they want to participate in it.

Problem of population in Siak Regency is the same as other regions in Indonesia. It's difficult to reach the good quality of people with unrestrained people.

Population program covers the problem of birth control, infant mortality, expectation of life, the equal spread of population and improvement of population potential as a power for development, which must be increased.

The population of Siak Regency according to Population Office of Siak Regency 2014 about 471.330 persons.

3.2. Ketenagakerjaan

Masalah ketenagakerjaan tidak bisa terlepas dari masalah penduduk. Tidak seimbangnya penawaran tenaga kerja dengan lapangan kerja menyebabkan pengangguran. Pencari kerja pada tahun 2014 sebesar 2.594 orang yang mendaftarkan diri pada Kantor Dinas Tenaga Kerja.

3.2. Employment

Labour force problem can not be separated from population problem. The unbalance labour force compared to job offers caused unemployments. Job seekers recorded in 2014 were 2.594 persons.

<http://siakkab.bps.go.id>

TABEL
Table : 3.1.1

PENDUDUK MENURUT JENIS KELAMIN, 2014
Population by Sex, 2014

KECAMATAN <i>District</i>	PENDUDUK <i>Population</i>		
	LAKI-LAKI <i>Male</i>	PEREMPUAN <i>Female</i>	JUMLAH <i>Total</i>
(1)	(2)	(3)	(4)
1. MINAS	16.737	15.202	31.939
2. KANDIS	42.873	39.476	82.349
3. SIAK	14.209	13.339	27.548
4. SUNGAI APIT	15.983	14.946	30.929
5. SUNGAI MANDAU	3.837	3.608	7.445
6. KERINCI KANAN	13.556	12.271	25.827
7. LUBUK DALAM	10.777	10.023	20.800
8. TUALANG	66.102	60.340	126.442
9. KOTO GASIB	12.093	11.395	23.488
10. DAYUN	17.052	15.539	32.591
11. BUNGA RAYA	13.669	12.493	26.192
12. MEMPURA	8.424	7.899	16.323
13. SABAK AUH	6.622	6.167	12.789
14. PUSAKO	3.465	3.203	6.668
JUMLAH 2014	245.429	225.901	471.330
<i>Total</i>			
2013	257.282	234.685	491.967
2012	246.672	225.356	472.028
2010	223.731	204.160	427.891

Sumber : Dinas Kependudukan dan Pencatatan Sipil Kabupaten Siak
Source : *Population and Civilian Service of Siak Regency*

TABEL : 3.1.2 **BANYAKNYA RUMAH TANGGA, PENDUDUK DAN RATA-RATA PENDUDUK PER RUMAHTANGGA, 2014**
Number of Families, Population and Average Population per Household, 2014

KECAMATAN <i>District</i>	BANYAKNYA RUMAH TANGGA <i>Households</i>	PENDUDUK <i>Population</i>	RATA-RATA PENDUDUK PER RUMAH TANGGA <i>Average Population per Household</i>
(1)	(2)	(3)	(4)
1. MINAS	7.647	31.939	4,18
2. KANDIS	19.711	82.349	4,18
3. SIAK	6.940	27.548	3,97
4. SUNGAI APIT	7.808	30.929	3,96
5. SUNGAI MANDAU	1.885	7.445	3,95
6. KERINCI KANAN	6.737	25.827	3,83
7. LUBUK DALAM	5.206	20.800	4,00
8. TUALANG	30.548	126.442	4,14
9. KOTO GASIB	5.963	23.488	3,94
10. DAYUN	8.371	32.591	3,89
11. BUNGA RAYA	6.979	26.192	3,75
12. MEMPURA	4.187	16.323	3,90
13. SABAK AUH	3.231	12.789	3,96
14. PUSAKO	1.737	6.668	3,84
JUMLAH 2014 <i>Total</i>	116.950	471.330	4,03
2013	*	*	*
2012	120.031	472.028	3,93
2011	106.457	427.891	4,02

Sumber : Dinas Kependudukan dan Pencatatan Sipil Kabupaten Siak
 Source : *Population and Civilian Service of Siak Regency*

TABEL : 3.1.3
Table : 3.1.3
BANYAKNYA PENDUDUK, LUAS WILAYAH DAN KEPADATAN MENURUT KECAMATAN, 2014
Number of Population, Area and Dencity per-Sq-km by District, 2014

KECAMATAN <i>District</i>	LUAS (km²) <i>Area (km²)</i>	BANYAKNYA PENDUDUK <i>Population</i>	KEPADATAN PENDUDUK PER-km² <i>Dencity per- Sq km</i>
(1)	(2)	(3)	(4)
1. MINAS	346,35	31.939	92,22
2. KANDIS	1.493,65	82.349	55,13
3. SIAK	894,17	27.548	30,81
4. SUNGAI APIT	1.346,33	30.929	22,97
5. SUNGAI MANDAU	1705	7.445	4,37
6. KERINCI KANAN	128,66	25.827	200,74
7. LUBUK DALAM	155,09	20.800	134,12
8. TUALANG	343,6	126.442	367,99
9. KOTO GASIB	704,7	23.488	33,33
10. DAYUN	232,24	32.591	140,33
11. BUNGA RAYA	151	26.192	173,46
12. MEMPURA	437,45	16.323	37,31
13. SABAK AUH	73,38	12.789	174,28
14. PUSAKO	544,47	6.668	12,25
JUMLAH 2014			
Total	8556,09	471.330	55,09
2013	8.556,09	491.967	57
2012	8.556,09	472.028	55,17
2011	8.556,09	427.891	50,01

Sumber : Badan Pusat Statistik Kabupaten Siak
 Source : BPS-Statistics of Siak Regency

TABEL : 3.1.4
Table

PENDUDUK MENURUT KECAMATAN DAN AGAMA, 2014
Population by Distric and Religion, 2014

KECAMATAN <i>Distric</i>	A G A M A R E L I G I O N							JUMLAH <i>TOTAL</i>
	Kristen							
	Islam	Katolik	Protestan	Hindu	Budha	Konghucu	Lainnya	
	<i>Moslem</i>	<i>Catholic</i>	<i>Christian</i>	<i>Hindu</i>	<i>Budha</i>	<i>Konghucu</i>		
(1)	(2)	(3)	(4)	(5)	(6)	(7)	(8)	(9)
1. MINAS	22.545	568	8.797	1	9		19	31.939
2. KANDIS	54.638	2.401	24.874	208	216	6	6	82.349
3. SIAK	25.370	66	979	1	1.132			27.548
4. SUNGAI APIT	28.654	18	771	7	1.248	111	120	30.929
5. SUNGAI MANDAU	7.340	18	87					7.445
6. KERINCI KANAN	23.135	279	2.382	30	1			25.827
7. LUBUK DALAM	16.299	479	4.018		2		2	20.800
8. TUALANG	97.911	2.589	24.321	29	1.550		42	126.442
9. KOTO GASIB	21.022	163	2.271		32			23.488
10. DAYUN	27.032	504	5.040	5			10	32.591
11. BUNGA RAYA	25.566	100	473	2	51			26.192
12. MEMPURA	15.734	47	501	1	40			16.323
13. SABAK AUH	12.399	17	105		268			12.789
14. PUSAKO	6.369	54	228		17			6.668
JUMLAH 2014								
Total	384.014	7.303	74.847	284	4.566	117	199	471330

Sumber : Dinas Kependudukan dan Pencatatan Sipil Kabupaten Siak

Source : *Population and Civilian Service of Siak Regency*

TABEL
Table : 3.1.5

PENDUDUK MENURUT
STATUS PERKAWINAN DAN JENIS KELAMIN, 2013*)
*Population by District and Marital Status, 2013**

JENIS KELAMIN <i>Sex</i>	BELUM KAWIN <i>Not Yet Married</i>	KAWIN <i>Married</i>	CERAI HIDUP <i>Divorce</i>	CERAI MATI <i>Widowes</i>	JUMLAH <i>Total</i>
(1)	(2)	(3)	(4)	(5)	(6)
1. Laki- Laki <i>Male</i>	137.762	117.240	322	1.959	257.283
2. Perempuan <i>Female</i>	113.492	109.739	2.342	9.111	234.684
JUMLAH Total 2013	251.254	226.979	2.664	11.070	491.967
2012	238.394	224.079	1.927	7.628	472.028

*) Ketr.: data 2014 belum tersedia *2014 data is not available*

Sumber : Badan Pusat Statistik Propinsi Riau

Source : *BPS-Statistics of Riau Province*

TABEL : 3.1.6 **PENDUDUK BERUMUR 5 TAHUN KE ATAS MENURUT PENDIDIKAN TERTINGGI YANG DITAMATKAN DAN JENIS KELAMIN, 2013*)**
Population 5 Years of Age and Over by Educational Attainment and Sex, 2013)*

PENDIDIKAN TERTINGGI YANG DITAMATKAN <i>Educational Attainment</i>	LAKI-LAKI <i>Male</i>	PEREMPUAN <i>Female</i>	JUMLAH <i>Total</i>
(1)	(2)	(3)	(4)
1. TIDAK BELUM TAMAT SD <i>Did not Complete/Not yet Completed Primary School</i>	51.364	51.213	102.577
2. SEKOLAH DASAR <i>Primary School</i>	43.526	45.995	89.521
3. SMTP (UMUM DAN KEJURUAN) <i>Junior High School (General and Vocational)</i>	42.728	39.181	81.909
4. SMTA (UMUM dan KEJURUAN) <i>Senior High School (General)</i>	69.648	46.950	116.598
5. DIPLOMA ,S1, S2, S3 <i>Diploma and higher graduates</i>	5.569	7.371	12.940
JUMLAH 2013 <i>Total</i>	212.835	190.710	403.545
2012	202.968	184.268	387.236

**) Ketr.: data 2014 belum tersedia 2014 data is not available*

Sumber : Badan Pusat Statistik Propinsi Riau

Source : BPS-Statistics of Riau Province

TABEL : 3.2.1 **PENDUDUK BERUMUR 10 TAHUN KE ATAS DIRINCI MENURUT KEGIATAN UTAMA SEMINGGU YANG LALU, DAN JENIS KELAMIN, 2013*)**
Population with 10 Years of Age and Over by Main Activity A Week Ago and Sex, 2013)*

KEGIATAN UTAMA <i>Main Activity</i>	JENIS KELAMIN <i>Sex</i>		
	LAKI-LAKI <i>Male</i>	PEREMPUAN <i>Female</i>	JUMLAH <i>Total</i>
(1)	(2)	(3)	(4)
Angkatan Kerja <i>Economically Active</i>			
1. Bekerja <i>Working</i>	116.054	45.499	161.553
2. Mencari Pekerjaan <i>Looking for Work</i>	4.950	4.240	9.190
Bukan Angkatan Kerja <i>Not Economically Active</i>			
1. Sekolah <i>School</i>	18.193	18.411	36.604
2. Mengurus Rumahtangga <i>HouseKeeping</i>	638	61.880	62.518
3. Lainnya <i>Others</i>	3.156	2.794	5.950
JUMLAH 2013 <i>Total</i>	142.991	132.824	275.815
2012	130.880	117.451	248.578
2011	128.998	117.451	246.449
2009	111.766	95.627	207.393
2008	122.478	106.484	228.962

*) Ketr.: data 2014 belum tersedia *2014 data is not available*

Sumber : Badan Pusat Statistik Propinsi Riau

Source : BPS-Statistics of Riau Province

TABEL : 3.2.2 **PENDUDUK BERUMUR 10 TAHUN KE ATAS YANG BEKERJA SELAMA SEMINGGU YANG LALU MENURUT LAPANGAN USAHA UTAMA, 2013*)**
Table : 3.2.2 *Population with 10 Years of Age and Over who Worked During the Previous Week by Industrial Origin, 2013*)*

LAPANGAN USAHA <i>Industrial Origin</i>	PENDUDUK BERUMUR 10 TAHUN KE ATAS <i>Population 10 Years of Age and Over</i>
(1)	(2)
1. PERTANIAN <i>Plantation</i>	62.173
2. PERTAMBANGAN DAN PENGGALIAN <i>Mining and Quarrying</i>	637
3. INDUSTRI <i>Industri</i>	34.078
4. KONSTRUKSI <i>Construction</i>	6.505
5. PERDAGANGAN <i>Trade</i>	27.305
6. TRANSPORTASI <i>Transportation</i>	3.720
7. KEUANGAN <i>Financial</i>	4.032
8. JASA-JASA <i>Services</i>	23.103
JUMLAH 2013 <i>Total</i>	161.553

*) Ketr.: data 2014 belum tersedia *2014 data is not available*

Sumber : Badan Pusat Statistik Propinsi Riau

Source : BPS-Statistics of Riau Province

TABEL : 3.2.3 **BANYAKNYA PENCARI KERJA YANG MENDAFTARKAN DIRI PADA DINAS TENAGA KERJA MENURUT KELOMPOK UMUR DAN JENIS KELAMIN, 2014**
Number of Registered Job Seekers at Department of Man Power Representative's Office Riau by Age Group and Sex, 2014

BULAN <i>Month</i>	10-19		20-39		40+		JUMLAH <i>Total</i>	
	LAKI- LAKI <i>Male</i>	PEREM- PUAN <i>Female</i>	LAKI- LAKI <i>Male</i>	PEREM- PUAN <i>Female</i>	LAKI- LAKI <i>Male</i>	PEREM- PUAN <i>Female</i>	LAKI- LAKI <i>Male</i>	PEREM- PUAN <i>Female</i>
	(1)	(2)	(3)	(4)	(5)	(6)	(7)	(8)
JANUARI	-	1	68	29	4	-	72	30
FEBRUARI	1	-	48	35	6	-	55	35
MARET	-	-	34	20	4	5	38	25
APRIL	-	-	95	138	46	54	141	192
MEI	4	-	51	48	6	-	61	48
JUNI	-	4	77	59	9	-	86	63
JULI	1	1	24	20	1	-	26	21
AGUSTUS	17	10	124	82	6	1	147	93
SEPTEMBER	24	12	538	419	8	1	570	432
OKTOBER	13	8	142	80	24	1	179	89
NOVEMBER	7	1	63	27	1	-	71	28
DESEMBER	5	4	56	27	-	-	61	31
JUMLAH 2014	72	41	1.320	984	115	62	1.507	1.087
Total								
2013	64	38	1.784	2.641	32	19	1.880	2.698
2012	81	67	1.440	871	42	7	1.563	945
2009	93	37	408	314	177	120	678	471

Sumber : Dinas Sosial dan Tenaga Kerja Kabupaten Siak

Source : Department of Man Power Representative's Office, Siak Regency

SITUASI PENCARI KERJA DI DEPNAKER MENURUT TINGKAT PENDIDIKAN DAN
JENIS KELAMIN, 2014

TABEL

: 3.2.4

*Registered Job Seekers at Department of Man Power Representative's Office Siak
by Sex, 2014*

Table

TINGKAT PENDIDIKAN <i>Educational Level</i>	PENCARI KERJA YANG BELUM DITEMPATKAN AKHIR TH 2014 <i>Job Seekers Unoccupied at The End of 2014</i>			PENCARI KERJA YANG TELAH DITEMPATKAN AKHIR TH 2014 <i>Job Seekers Unoccupied at The End of 2014</i>			
	LAKI- LAKI <i>Male</i>	PEREMP UAN <i>Female</i>	JUMLAH <i>Total</i>	LAKI-LAKI <i>Male</i>	PEREMPUAN <i>Female</i>	JUMLAH <i>Total</i>	
(1)	(2)	(3)	(4)	(5)	(6)	(7)	
1. TDK/ Belum tamat SD <i>Did not Completed/Not yet Completed Primary School</i>	7	3	10	0	0	0	
2. SD <i>Elementary School</i>	22	1	23	0	0	0	
3. SMTP <i>Junior High School</i>	30	5	35	1	0	1	
4. SLP Setingkat <i>Other Junior High School</i>	5	0	5	4	0	4	
5. SMA <i>Senior High School</i>	569	288	857	48	2	50	
6. STM <i>Senior Technical High</i>	9	0	9	4	0	4	
7. SMEA <i>Senior Economic High</i>	1	1	2	0	0	0	
8. SLA Setingkat Lainnya <i>Other Senior High School</i>	433	135	568	32	1	33	
9. DIPLOMA I, II <i>First and Second Diploma</i>	21	37	58	2	3	5	
10. SARJANA MUDA <i>Bachelor's Graduate</i>	38	135	173	0	1	1	
11. SARJANA <i>Master's Graduate</i>	353	456	809	11	18	29	
JUMLAH Total	2014	1.488	1.061	2.549	102	25	127
	2013	1.880	2.698	4.578	128	27	155
	2012	1.590	918	2.508	140	4	144
	2010	674	475	1149	114	1	115

Sumber : Dinas Sosial dan Tenaga Kerja Kabupaten Siak

Source : Department of Man Power Representative's Office, Siak Regency

4. SOSIAL

4.1 Pendidikan

Penduduk yang berpendidikan dan berkualitas tinggi merupakan sumber daya yang paling utama dalam membangun daerah. Semakin maju pendidikan berarti akan membawa berbagai pengaruh positif bagi masa depan berbagai bidang kehidupan. Demikian pentingnya peranan pendidikan, tidaklah mengherankan kalau pendidikan senantiasa banyak mendapat perhatian dari pemerintah maupun masyarakat. Melalui suatu sistem yang terpadu, maka diharapkan kualitas penduduk di Kabupaten Siak dapat lebih meningkat.

4.1.1. Pendidikan Dasar

Pada tahun 2014, Sekolah Dasar berjumlah 233, jumlah murid 40.582 dan 3.590 guru dengan rasio murid terhadap guru 15 dan murid terhadap sekolah sebanyak 174.

4. SOCIAL

4.1 Education

The population with high quality education level reflects the success of national developmen. The good quality of education would give positive effects to the future. Education plays so important role in human life that the government or societies have to pay great attention to educational development. Through harmonic educational system, it is expected that the quality of population in Siak Regency can rise.

4.1.1. Primary Education

In 2014, number of elementary schools were 233 schools, 40.582 pupils and 3.590 teachers while the ratio of pupils to teachers were 15 and ratio pupil to schools was 174.

4.1.2 Pendidikan Menengah

Data statistik pendidikan menengah terbatas pada SLTP dan SMU dilingkungan Dinas Pendidikan Kabupaten Siak saja. Pada tahun 2014 terdapat 134 SLTP umum, 45 SMU dan 23 SMK dengan jumlah murid SLTP 24.825 siswa, jumlah murid SMU 11.533 dan murid SMK siswa sebanyak 6.455.

4.2. Kesehatan

Pembangunan bidang kesehatan bertujuan agar semua lapisan masyarakat dapat memperoleh pelayanan kesehatan secara merata dan murah.

Dengan tujuan tersebut diharapkan akan tercapai derajat kesehatan masyarakat yang baik, yang pada gilirannya memperoleh kehidupan yang sehat dan produktif.

Pada tahun 2013 terdapat 15 puskesmas, 7 Puskesmas dengan Ruang Rawat Inap, dan 78 puskesmas pembantu.

Guna menanggulangi tingginya laju pertumbuhan penduduk, pemerintah sejak tahun 1970 an melaksanakan program

4.1.2. Secondary Education

The data of Junior/Senior High School are restricted by the data available on schools administered by the Educational Service of Siak Regency. In 2014 there were 134 Junior High Schools, 45 vocational school and 23 Senior High Schools with 24.825 pupils from Junior High School, 11.533 students from Senior High School and 6.455 students from vocational schools.

4.2. Health

The main purpose of health development is to offer the best service in various ways to all levels of the community.

In the hope that the good level of community health can be achieved, so that a healthy or productive life is also attained by all.

In 2013 there were 15 public health service, 7 RRI public health services, and 78 assistance public health services.

To avoid rapid growth of population, since 1970 government carried out family planning program. The main purpose of this is to improve

Keluarga Berencana. Tujuan Keluarga Berencana adalah tercapainya suatu masyarakat yang sejahtera melalui upaya perencanaan dan pengendalian jumlah kelahiran. Dalam tabel 4.2.9 disajikan data keluarga berencana yaitu pada tahun 2014 tercatat akseptor KB aktif.

social welfare by making the attempt to plan and control birth rate. Table 4.2.9 presents family planning data which recorded active acceptors in 2014.

<http://siakkab.bps.go.id>

4.3 Kriminal

Statistik kriminal yang disajikan dalam sub bab ini dikumpulkan dari Kantor Lembaga Pemasyarakatan Kabupaten Siak.

Tambahan narapidana berdasarkan putusan pengadilan negeri di tahun 2014 pada LP Siak sebanyak 518 orang. Isi lembaga pemasyarakatan pada akhir tahun 2014 seluruhnya berjumlah orang 453.

4.4 Agama

Guna mengarahkan kehidupan beragama untuk umat dan kepentingan bersama telah tersedia tempat-tempat ibadah menurut agama yang dianut baik yang dibangun oleh pemerintah maupun oleh masyarakat. Data yang dikumpulkan dari Departemen Agama kabupaten Siak menunjukkan bahwa pada tahun 2014, terdapat 470 mesjid, 608 musholla/langgar, 15 gereja khatolik, 146 gereja protestan, 3 viihara, 2 pura dan 4 kelenteng.

4.3 Criminal

Criminal statistic in this chapter collected from the Prison Office of Siak Regency Resort Police.

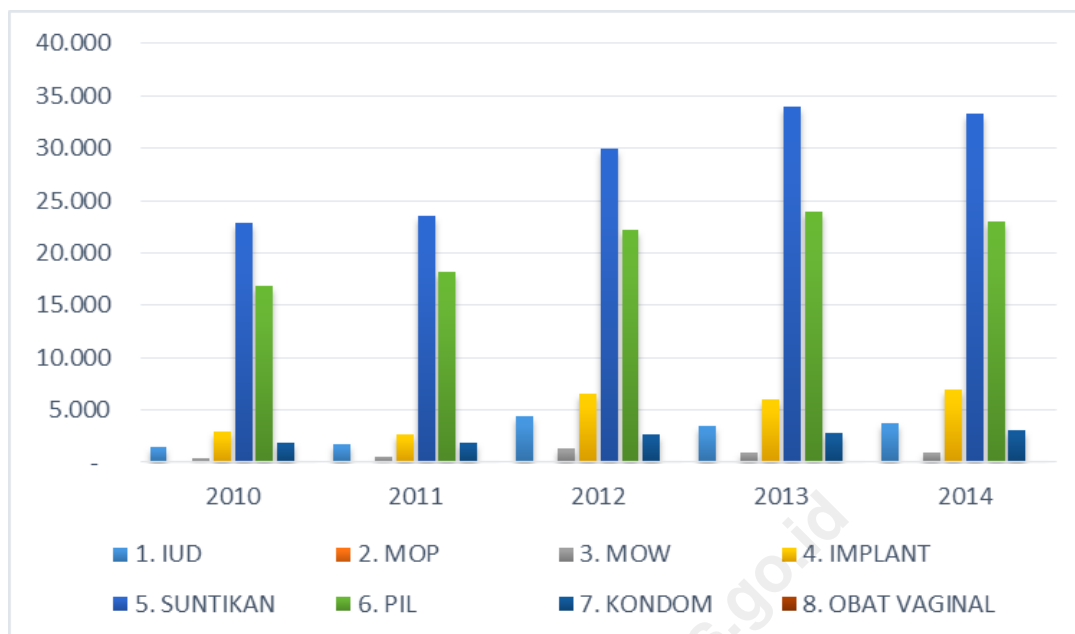
In period of 2014 the number of prisoners added was recorded at 518 persons. The prison contains 453 prisoners at the end 2014.

4.4 Religion

In order to direct lives based on believe in God and pray to God, worship facilities are encouraged by the Government to promote active participation in religion by each member of society. In 2014 according to Religion Departement of Siak Regency there were 470 mosques, 608 private Mosques, 15 chatolic churches, 146 protestant churces, 3 budish temple and 2 hindush temple and 4 Konghucu temples.

GRAFIK 4.01

JUMLAH PESERTA KB MENURUT ALAT KONTRASEPSI, 2010 - 2014
Number of Family Planning Members by Contraception Device, 2010 - 2014



Sumber : Badan Pemberdayaan Masyarakat, Perempuan dan KB Kabupaten Siak
 Source : *Society Development, Woman dan KB Service*, Siak Regency

**BANYAKNYA SEKOLAH DI LINGKUNGAN DINAS PENDIDIKAN KABUPATEN
SIAK**

TABEL
Table : 4.1.1

MENURUT KECAMATAN, 2014
*Number of Schools Administered in Education Service of Siak Regency
by Kind of School and District, 2014*

JENIS SEKOLAH <i>Kind of School</i>		Minas	Siak	S. Apit	Tualang	K. Kanan	Dayun	B. Raya	S. Mandau
(1)		(2)	(3)	(4)	(5)	(6)	(7)	(8)	(9)
1.	TK <i>Kindergaten</i>	28	37	41	71	26	37	26	15
2.	SD <i>Elementary</i>	14	12	25	37	14	20	17	9
3.	SDLB <i>Elementary Special School</i>								
4.	SLB <i>Special School</i>		1						
5.	SLTP/MTS <i>Junior High School</i>	10	10	12	23	8	10	8	6
6.	SMU/ALIJAH <i>Senior High School</i>	2	3	5	6	2	6	2	1
7.	SMK <i>Vocational</i>	2	2	1	6	2	1	1	

Lanjutan tabel 4.1.1
Continued Table 4.1.1

JENIS SEKOLAH <i>Kind of School</i>	Kandis	L. Dalam	Kt. Gasib	Mempura	Sabak Auh	Pusako	JUMLAH <i>Total</i>
(1)	(10)	(11)	(12)	(13)	(14)	(15)	(16)
1. TK <i>Kindergarten</i>	52	20	39	27	24	14	457
2. SD <i>Elementary School</i>	29	8	18	10	12	8	233
3. SDLB <i>Elementary Special School</i>							
4. SLB <i>Special</i>							1
5. SLTP <i>Junior High School</i>	21	5	8	3	6	4	134
6. SMU <i>Senior High School</i>	8	3	2	1	3	1	45
7. SMK <i>Vocational School</i>	5	1	1	1			23

Sumber : Dinas Pendidikan dan Kebudayaan Kabupaten Siak

Source : Education and Culture Service of Siak Regency

TABEL
Table : 4.1.2 **BANYAKNYA MURID SEKOLAH DI LINGKUNGAN DINAS PENDIDIKAN DI KABUPATEN SIAK MENURUT JENIS SEKOLAH DAN KECAMATAN, 2014**
Number of Student Administered in Education Service of Siak Regency by Kind and District, 2014

JENIS SEKOLAH <i>Kind of School</i>		Minas	Siak	S. Apit	Tualang	K. Kanan	Dayun	B. Raya	S. Mandau
(1)		(2)	(3)	(4)	(5)	(6)	(7)	(8)	(9)
1.	TK <i>Kindergarten</i>	662	843	715	2772	622	910	797	169
2.	SD <i>Elementary School</i>	662	808	4099	2666	2688	3861	3210	1276
3.	SDLB <i>Elementary Special School</i>								
4.	SLB <i>Special School</i>		35		106				
5.	SLTP <i>Junior High School</i>	1761	1530	1644	7394	1383	1603	1242	327
6.	SMU <i>Senior High School</i>	796	1051	933	3116	501	872	707	266
7.	SMK <i>Vocational School</i>	521	246	289	2039	245	190	1160	

Lanjutan tabel 4.1.2
Continued Table 4.1.2

JENIS SEKOLAH <i>Kind of School</i>	Kandis	L. Dalam	Kt. Gasib	Mempura	Sabak Auh	Pusako	JUMLAH <i>Total</i>
(1)	(10)	(11)	(12)	(13)	(14)	(15)	(16)
1. TK <i>Kindergarten</i>	1301	630	731	240	465	188	11045
2. SD <i>Elementary School</i>	11289	2434	3202	2082	1403	902	40582
3. SDLB <i>Elementary Special School</i>							0
4. SLB <i>Special School</i>							141
5. SLTP <i>Junior High School</i>	4243	981	1079	696	636	306	24825
6. SMU <i>Senior High School</i>	1402	464	510	280	495	140	11533
7. SMK <i>Vocational School</i>	603	356	67	739			6455

Sumber : Dinas Pendidikan dan Kebudayaan Kabupaten Siak
Source : Education and Culture Service of Siak Regency

TABEL : 4.1.3 **BANYAKNYA GURU DI LINGKUNGAN DINAS PENDIDIKAN KABUPATEN SIAK
MENURUT JENIS SEKOLAH DAN KECAMATAN, 2014**
*Table : 4.1.3 Number of Teachers Administered in Education Service of Siak Regency
by Kind of School and District, 2014*

JENIS SEKOLAH <i>Kind of School</i>	Minas	Siak	S. Apit	Tualang	K. Kanan	Dayun	B. Raya	S. Mandau
(1)	(2)	(3)	(4)	(5)	(6)	(7)	(8)	(9)
1. TK <i>Kindergarten</i>	51	50	65	209	39	68	45	9
2. SD <i>Elementary School</i>	216	191	348	792	169	308	284	89
3. SDLB <i>Elementary Special School</i>								
4. SLB <i>Special School</i>		6		20				
5. SLTP <i>Junior High School</i>	157	141	132	402	118	153	87	59
6. SMU <i>Senior High School</i>	67	87	73	129	61	52	46	21
7. SMK <i>Vocational School</i>	39	36	25	129	30	25	28	

Lanjutan tabel 4.1.3
Continued Table 4.1.3

JENIS SEKOLAH		Kandis	L. Dalam	Kt. Gasib	Mempura	Sabak Auh	Pusako	JUMLAH Total
<i>Kind of School</i>								
(1)		(10)	(11)	(12)	(13)		(14)	(15)
1.	TK <i>Kindergarten</i>	120	31	46	26	34	26	819
2.	SD <i>Elementary School</i>	444	127	209	150	174	89	3590
3.	SDLB <i>Elementary Special School</i>							0
4.	SLB <i>Special School</i>							26
5.	SLTP <i>Junior High School</i>	247	71	75	66	66	30	1804
6.	SMU <i>Senior High School</i>	47	29	28	32	22	16	710
7.	SMK <i>Vocational School</i>	112	29	12	61			526

Sumber : Dinas Pendidikan dan Kebudayaan Kabupaten Siak
Source : Education and Culture Service of Siak Regency

TABEL BANYAKNYA RUANG KELAS DI LINGKUNGAN DINAS PENDIDIKAN KABUPATEN SIAK
 ——— : 4.1.4 MENURUT JENIS SEKOLAH DAN KECAMATAN, 2014
Table *Number of Class Room Administered in Education Service of Siak Regency
 by Kind and District, 2014*

JENIS SEKOLAH <i>Kind of School</i>	Minas	Siak	S. Apit	Tualang	K. Kanan	Dayun	B. Raya	S. Mandau
(1)	(2)	(3)	(4)	(5)	(6)	(7)	(8)	(9)
1. TK <i>Kindergarten</i>								
2. SD <i>Elementary School</i>	155	105	186	242	116	178	124	70
3. SDLB <i>Elementary Special School</i>								
4. SLB <i>Special School</i>								
5. SLTP <i>Junior High School</i>	80	60	57	225	62	61	65	27
6. SMU <i>Senior High School</i>	26	27	30	76	21	26	19	10
7. SMK <i>Vocational School</i>	23	9	16	64	18	9	12	

Lanjutan tabel 4.1.4
Continued Table 4.1.4

JENIS SEKOLAH <i>Kind of School</i>	Kandis	L. Dalam	Kt. Gasib	Mempu ra	Sabak Auh	Pusako	JUMLAH <i>Total</i>
(1)	(10)	(11)	(12)	(13)	(14)	(15)	(16)
1. TK <i>Kindergarten</i>							0
2. SD <i>Elementary School</i>	254	86	117	73	68	51	1825
3. SDLB <i>Elementary Special School</i>							0
4. SLB <i>Special School</i>							0
5. SLTP <i>Junior High School</i>	138	40	41	25	35	15	931
6. SMU <i>Senior High School</i>	38	13	13	15	12	8	334
7. SMK <i>Vocational School</i>	38	18	6				213

Sumber : Dinas Pendidikan dan Kebudayaan Kabupaten Siak
Source : *Education and Culture Service of Siak Regency*

TABEL : 4.1.5
Table : 4.1.5 **BANYAKNYA ROMBONGAN BELAJAR DI LINGKUNGAN DINAS PENDIDIKAN**
KABUPATEN SIAK MENURUT JENIS SEKOLAH DAN KECAMATAN, 2014
Number of Studying Group Administered in Education Service of Siak Regency
by Kind and District, 2014

JENIS SEKOLAH <i>Kind of School</i>	Minas	Siak	S. Apit	Tualang	K. Kanan	Dayun	B. Raya	S. Mandau
(1)	(2)	(3)	(4)	(5)	(6)	(7)	(8)	(9)
1. TK <i>Kindergarten</i>								
2. SD <i>Elementary School</i>	167	125	180	343	111	174	118	70
3. SDLB <i>Elementary Special School</i>								
4. SLB <i>Special School</i>								
5. SLTP <i>Junior High School</i>	54	54	52	232	70	65	52	21
6. SMU <i>Senior High School</i>	24	30	40	113	20	26	19	10
7. SMK <i>Vocational School</i>	20	14	12	74	11	8	12	

Lanjutan tabel 4.1.5
Continued Table 4.1.5

JENIS SEKOLAH		Kandis	L. Dalam	Kt. Gasib	Mempura	Sabak Auh	Pusako	JUMLAH Total
<i>Kind of School</i>								
(1)		(10)	(11)	(12)	(13)	(14)	(15)	(16)
1.	TK <i>Kindergarten</i>							0
2.	SD <i>Elementary School</i>	332	93	122	93	64	44	2036
3.	SDLB <i>Elementary Special School</i>							0
4.	SLB <i>Special School</i>							0
5.	SLTP <i>Junior High School</i>	154	37	43	28	27	41	930
6.	SMU <i>Senior High School</i>	36	13	13	13	12	6	375
7.	SMK <i>Vocational School</i>	59	16	3	32			261

Sumber : Dinas Pendidikan dan Kebudayaan Kabupaten Siak
Source : *Education and Culture Service of Siak Regency*

**BANYAKNYA RUANG KELAS DAN ROMBONGAN BELAJAR DI LINGKUNGAN
DINAS PENDIDIKAN DAN KEBUDAYAAN KABUPATEN SIAK MENURUT JENIS
SEKOLAH, 2014**

TABEL
Table : 4.1.6

*Number of Class Room and Studying Group Administered in Education and
Culture Service, Siak Regency by Kind, 2014*

JENIS SEKOLAH <i>Kinds of School</i>	NEGERI <i>Public</i>		SWASTA <i>Government</i>		JUMLAH <i>Total</i>	
	ROMBEL <i>Studying Group</i>	LOKAL <i>Classroom</i>	ROMBEL <i>Studying Group</i>	LOKAL <i>Classroom</i>	ROMBEL <i>Studying Group</i>	LOKAL <i>Classroom</i>
(1)	(2)	(3)	(4)	(5)	(6)	(7)
1. TK <i>Kindergarten</i>	*	*	*	*	*	*
2. SD <i>Elementary School</i>	*	*	*	*	*	*
3. SDLB <i>Elementary Special School</i>	*	*	*	*	*	*
4. SLB <i>Special School</i>	*	*	*	*	*	*
5. SMP <i>Junior High School</i>	*	*	*	*	*	*
6. SMA <i>Senior High School</i>	*	*	*	*	*	*
7. SMK <i>Vocational School</i>	*	*	*	*	*	*

*) data 2014 tidak tersedia 2014 data is not available

Sumber : Dinas Pendidikan dan Kebudayaan Kabupaten Siak

Source : *Education and Culture Service of Siak Regency*

TABEL : 4.2.1 **BANYAKNYA PUSKESMAS DI KABUPATEN SIAK , 2009 – 2013*)**
Table : 4.2.1 **The Number of Public Health Center in Siak Regency , 2009 – 2013*)**

RINCIAN		2009	2010	2011	2012	2013
<i>Details</i>						
(1)		(2)	(3)	(4)	(5)	(6)
1.	PUSKESMAS <i>Public Health Service (PHS)</i>	14	15	15	15	15
2.	PUSKESMAS RUANG RAWAT INAP <i>PHS with Beds</i>	5	6	6	7	7
3.	JUMLAH TEMPAT TIDUR PUSKESMAS <i>Number of Beds</i>	48	54	-	51	-
4.	PUSKESMAS PEMBANTU <i>Integrated PHS</i>	75	76	76	73	78
5.	PUSKESMAS KELILING DENGAN RODA 4 <i>Moving PHS with Four</i>	26	26	26	-	-
6.	PUSKESMAS KELILING DENGAN PERAHU <i>Boat PHS</i>	0	0	0	0	0

*) Ketr.: data 2014 belum tersedia/2014 data is not available

Sumber : Dinas Kesehatan Kabupaten Siak

Source : Health Affair Service, Siak Regency

TABEL : 4.2.2
Table : 4.2.2 **BANYAKNYA PUSKESMAS DAN TEMPAT PELAYANAN KESEHATAN PEMERINTAH MENURUT KECAMATAN DI KABUPATEN SIAK , 2013*)**
The Number of Public Health and Government Health Service in Siak Regency , 2013)*

RINCIAN <i>Details</i>	PUSKESMAS <i>Public Health Service</i>							
	MINAS	SIAK	SUNGAI APIT	BUATAN II	PERAWANG (TUALANG)	SAM SAM	KERINCI KANAN	PUSAKO
(1)	(2)	(3)	(4)	(5)	(6)	(7)	(8)	(9)
1. PUSKESMAS <i>Public Health Service (PHS)</i>	1	1	1	1	2	1	1	1
2. PUSKESMAS RUANG RAWAT INAP <i>PHS with Beds</i>	1	-	1	-	1	1	-	-
3. JUMLAH TEMPAT TIDUR PUSKESMAS <i>Number of Beds</i>	-	-	-	-	-	-	-	-
4. PUSKESMAS PEMBANTU <i>Integrated PHS</i>	5	4	8	6	7	7	12	2
5. PUSKESMAS KELILING DENGAN RODA <i>Moving PHS with Four Wheels</i>	-	-	-	-	-	-	-	-
6. PUSKESMAS KELILING DENGAN PERAHU <i>Boat PHS</i>	-	-	-	-	-	-	-	-

Lanjutan Tabel 4.2.2
Continued table 4.2.2

RINCIAN <i>Details</i>	PUSKESMAS <i>Public Health Service</i>						JUMLAH
	DAYUN	BANDAR SUNGAI	BUNGA RAYA	LUBUK DALAM	BENTENG HILIR	MUARA KELANTAN	<i>Total</i>
(1)	(9)	(10)	(11)	(12)	(13)	(14)	(15)
1. PUSKESMAS <i>Public Health Service (PHS)</i>	1	1	1	1	1	1	15
2. PUSKESMAS RUANG RAWAT INAP <i>PHS with</i>	-	1	1	1	-	-	7
3. JUMLAH TEMPAT TIDUR PUSKESMAS <i>Number of</i>	-	-	-	-	-	-	0
4. PUSKESMAS PEMBANTU <i>Integrated PHS</i>	10	1	5	5	3	3	78
5. PUSKESMAS KELILING DENGAN RODA <i>Moving PHS with Four Wheels</i>	-	-	-	-	-	-	0
6. PUSKESMAS KELILING DENGAN PERAHU <i>Boat PHS</i>	-	-	-	-	-	-	0

**) Ketr.: data 2014 belum tersedia/2014 data is not available*

Sumber : Dinas Kesehatan Kabupaten Siak

Source : Health Affair Service, Siak Regency

TABEL : 4.2.3 **BANYAKNYA PENDERITA DIARE MENURUT PENANGANAN DI KABUPATEN SIAK 2009 – 2013*)**
Table : 4.2.3 *The Number of People Who Suffered from Diare and Kind of Treatment in Siak Regency , 2009 – 2013*)*

RINCIAN	2009	2010	2011	2012	2013
<i>Details</i>					
(1)	(2)	(3)	(4)	(5)	(6)
1. PENDERITA DIARE DAPAT ORALIT <i>Sufferers get Oralit</i>	13195	16011	16926	*	13905
2. PENDERITA DIARE MENDAPAT INFUS <i>Sufferers get Intravenous Feeding</i>	386	260	565	*	1189
3. PENDERITA DIARE DAPAT ANTIBIOTIK <i>Sufferers get Antibiotic</i>	-	-	-	*	-

*) *Ketr.:* data 2014 belum tersedia/2014 data is not available

Sumber : Dinas Kesehatan Kabupaten Siak

Source : Health Affair Service, Siak Regency

TABEL : 4.2.4
Table : 4.2.4
BANYAKNYA PENDERITA DIARE MENURUT PENANGANAN DAN PUSKESMAS DI KABUPATEN SIAK, 2013*)
The Number of People Who Suffered from Diare and Kind of Treatment by Public Health Centre in Siak Regency, 2013)*

RINCIAN <i>Details</i>	PUSKESMAS <i>Public Health Service</i>						
	MINAS	SIAK	SUNGAI APIT	BUATAN II	DAYUN	TUALANG (PERAWANG)	BANDAR SUNGAI
(1)	(2)	(3)	(4)	(5)	(6)	(7)	(8)
1. PENDERITA DIARE DAPAT ORALIT <i>Sufferers get Oralit</i>	1318	666	1102	974	993	2829	349
2. PENDERITA DIARE MENDAPAT INFUS <i>Sufferers get Intravenou</i>	58	0	85	636	22	236	2
3. PENDERITA DIARE DAPAT ANTIBIOTIK <i>Sufferers get</i>	-	-	-	-	-	-	-

Lanjutan Tabel 4.2.4
Continued table 4.2.4

RINCIAN <i>Details</i>	PUSKESMAS <i>Public Health Service</i>						JUMLAH
	KERINCI KANAN	BUNGA RAYA	LUBUK DALAM	SUNGAI MANDAU	BENTENG HILIR	SAM SAM	<i>Total</i>
(1)	(9)	(10)	(11)	(12)	(13)	(14)	(15)
1. PENDERITA DIARE DAPAT ORALIT <i>Sufferers get Oralit</i>	1050	841	664	454	805	1525	13905
2. PENDERITA DIARE MENDAPAT INFUS <i>Sufferers get Intravenou</i>	0	10	82	0	0	9	1189
3. PENDERITA DIARE DAPAT ANTIBIOTIK <i>Sufferers get</i>	-	-	-	-	-	-	-

*) *Ketr.*: data 2014 belum tersedia/2014 data is not available

Sumber : Dinas Kesehatan Kabupaten Siak

Source : Health Affair Service, Siak Regency

TABEL 4.2.5 **BANYAKNYA PELAYANAN PERSALINAN MENURUT TENAGA PENOLONG**
Table **PERSALINAN DI KABUPATEN SIAK, 2009 – 2013*)**
The Number of Birth by Kind of Service in Siak Regency , 2009 – 2013)*

RINCIAN		2009	2010	2011	2012	2013
<i>Details</i>						
(1)		(2)	(3)	(4)	(5)	(6)
1.	PERKIRAAN JUMLAH PERSALINAN <i>Child Bearing Prediction</i>	8.565	8.629	8.322	9.166	10.755
2.	PERSALINAN DITOLONG OLEH TENAGA KESEHATAN <i>Child</i> <i>Birth Help by Paramedic</i>	7.730	7.999	8.252	8.641	9.708
3.	PERSALINAN DITOLONG OLEH DUKUN ATAU ANGGOTA KELUARGA LAINNYA <i>Child</i> <i>Birth Help by Non</i>	277	171	80	-	-

**) Ketr.: data 2014 belum tersedia/2014 data is not available*

Sumber : Dinas Kesehatan Kabupaten Siak
 Source : Health Affair Service, Siak Regency

TABEL 4.2.6 BANYAKNYA PELAYANAN PERSALINAN MENURUT TENAGA PENOLONG PERSALINAN DAN PUSKESMAS DI KABUPATEN SIAK 2013*)
The Number of Birth Service by Kind of Service and Public Health Service in Siak Regency , 2013)*

RINCIAN <i>Details</i>	PUSKESMAS <i>Public Health Service</i>							
	MINAS	SIAK	SUNGAI APIT	BUATAN II	SAM SAM	DAYUN	SUNGAI MANDAU (M. KELANTAN)	PUSAKO
(1)	(2)	(3)	(4)	(5)	(6)	(7)	(8)	
1. PERKIRAAN JUMLAH PERSALINAN <i>Child Bearing Prediction</i>	721	608	701	535	1899	749	158	148
2. PERSALINAN DITOLONG OLEH TENAGA KESEHATAN <i>Child Birth Help by Paramedic</i>	690	540	558	433	1798	645	145	136
3. PERSALINAN DITOLONG OLEH DUKUN ATAU ANGGOTA KELUARGA LAINNYA <i>Child Birth Help by Non Paramedic</i>	-	-	-	-	-	-	-	-
JUMLAH Total	1.411	1.148	1.259	968	3.697	1.394	303	284

Lanjutan Tabel 4.2.6
Continued table 4.2.6

RINCIAN <i>Details</i>	PUSKESMAS <i>Public Health Service</i>					JUMLAH	
	KERINCI PERAWANG KANAN (TUALANG)	BANDAR SUNGAI	BUNGA RAYA	LUBUK DALAM	BENTENG HILIR	<i>Total</i>	
(1)	(9)	(10)	(11)	(12)	(13)	(14)	(15)
1. PERKIRAAN JUMLAH PERSALINAN <i>Child Bearing Prediction</i>	622	2891	289	595	468	371	10.755
2. PERSALINAN DITOLONG OLEH TENAGA KESEHATAN <i>Child Birth Help by Paramedic</i>	565	2609	241	513	475	360	9.708
3. PERSALINAN DITOLONG OLEH DUKUN ATAU ANGGOTA KELUARGA LAINNYA <i>Child Birth Help by Non Paramedic</i>	-	-	-	-	-	-	-
JUMLAH <i>Total</i>	1.187	5.500	530	1.108	943	731	20.463

*) Ketr.: data 2014 belum tersedia/2014 data is not available

Sumber : Dinas Kesehatan Kabupaten Siak

Source : Health Affair Service, Siak Regency

TABEL 4.2.7
Table **RATA RATA KUNJUNGAN DAN PENIMBANGAN BALITA DI POSYANDU**
DI KABUPATEN SIAK, 2009 – 2013*)
The Average of Visiting and Kids Under 5 Years Weighting at
Integrated Service Post in Siak Regency , 2009 – 2013)*

RINCIAN		2009	2010	2011	2012	2013
<i>Details</i>						
(1)		(2)	(3)	(4)	(5)	(6)
1.	POSYANDU <i>Integrated Service Post</i>	254	358	364	367	384
2.	BALITA <i>Kids under Five Years</i>	41.959	35.494	43.047	46.469	51.189
3.	BALITA DENGAN KMS <i>Kids Under Five Years With Cards.</i>	32.974	36.882	38.896	-	520.727
4.	BALITA YANG DITIMBANG <i>Weighted Under Five Years Kids</i>	15.430	18.710	21.988	20.339	21.266

*) Ketr.: data 2014 belum tersedia/2014 data is not available

Sumber : Dinas Kesehatan Kabupaten Siak

Source : Health Affair Service, Siak Regency

TABEL 4.2.8 RATA RATA KUNJUNGAN DAN PENIMBANGAN BALITA DI POSYANDU
Table *The Average of Visiting and Kids Under 5 Years Weighting at Integrated Service Post in Siak Regency , 2013*)*

RINCIAN <i>Details</i>	PUSKESMAS <i>Public Health Service</i>							
	MINAS	SIAK	SUNGAI APIT	BUATAN II	SAM SAM	DAYUN	SUNGAI MANDAU	PUSAKO
(1)	(2)	(3)	(4)	(5)	(6)	(7)	(8)	(9)
1. POSYANDU <i>Integrated Service Post</i>	22	24	44	26	49	31	18	10
2. BALITA <i>Kids under Five Years</i>	3.422	2.875	3.277	2.494	9.138	3.520	766	722
3. BALITA DENGAN KMS Kids Under Five Years With Cards.	35.379	30.145	40.270	20.837	102.981	25.091	7.333	6.057
4. BALITA YANG DITIMBANG Weighted Under Five Years Kids	2.267	1.324	1.448	1.058	2.880	1.192	327	324

Lanjutan Tabel 4.2.8
Continued table 4.2.8

RINCIAN <i>Details</i>	PUSKESMAS <i>Public Health Service</i>						JUMLAH
	KERINCI KANAN	PERAWANG	BANDAR SUNGAI	BUNGA RAYA	LUBUK DALAM	BENTENG HILIR	<i>Total</i>
(1)	(9)	(8)	(10)	(11)	(12)	(13)	(14)
1. POSYANDU <i>Integrated Service Post</i>	26	52	13	26	22	21	384
2. BALITA <i>Kids under Five Years</i>	2.922	9.654	1.364	2.819	2.283	1.777	51.189
3. BALITA DENGAN KMS <i>Kids Under Five Years With Cards.</i>	28.419	141.656	16.325	27.813	17.272	21.158	520.727
4. BALITA YANG DITIMBANG <i>Weighted Under Five Years Kids</i>	1.167	4.937	664	1.684	906	1.088	21.266

*) Ketr.: data 2014 belum tersedia/2014 data is not available

Sumber : Dinas Kesehatan Kabupaten Siak

Source : Health Affair Service, Siak Regency

TABEL
Table : 4.2.9

**AKSEPTOR KB AKTIF MENURUT KELOMPOK KELUARGA DAN
PENGUNAAN ALAT KONTRASEPSI YANG DIGUNAKAN DI
KABUPATEN SIAK, 2014**
*Number of Active Family Acceptors By Kinds of Family and
Contraception Method in Siak Regency, 2014*

ALAT KONTRASEPSI <i>Contraception Method</i>	KELOMPOK KELUARGA <i>Kind Of Family</i>			JUMLAH <i>Total</i>
	KELUARGA PRA SEJAHTERA <i>Preprosperous Family</i>	KELUARGA SEJAHTERA I <i>First Prosperous Family</i>	KELUARGA SEJAHTERA II & III 2 nd and 3 rd <i>Prospeous Family</i>	
(1)	(2)	(3)	(4)	(5)
1. IUD	135	310	3.280	3.725
2. MOP	9	10	43	62
3. MOW	87	80	832	999
4. IMPLANT	430	860	5.685	6.975
5. SUNTIKAN	2.873	3.271	27.192	33.336
6. PIL	1.429	2.858	18.690	22.977
7. KONDOM	314	626	2.114	3.054
8. OBAT VAGINAL	0	0	0	0
JUMLAH 2014	5.277	8.015	57.836	71.128
<i>Total</i>				
2013	5.129	7.129	58.881	71.139
2012	4.291	7.970	54.853	67.114
2011	872	4.145	43.760	48.777

Sumber : Badan Pemberdayaan Perempuan, Perlindungan Anak dan KB, Kabupaten Siak
Source : *Empower Women, Child Protection and Family Planning Siak Regency*

TABEL : 4.2.10 **BANYAKNYA PASANGAN USIA SUBUR YANG MENJADI PESERTA KB & BUKAN PESERTA KB MENURUT KELOMPOK KELUARGA, 2014**
Table : 4.2.10 *The Number of Fertil Age Couple, The Acceptors and Nonacceptors of Family Planning By Kinds of Family, 2014*

KELOMPOK KELUARGA <i>Kinds of Family</i>	PASANGAN USIA SUBUR <i>Fertil Age Couple</i>				JUMLAH <i>Total</i>
	PESERTA KB <i>Acceptors</i>	BUKAN PESERTA KB <i>Not Acceptors</i>			
		HAMIL <i>Pregnant</i>	TIDAK HAMIL <i>Not Pregnant</i>		
			INGIN ANAK <i>Want Child</i>	TIDAK INGIN ANAK <i>Don't Want Child</i>	
(1)	(2)	(3)	(4)	(5)	(6)
KELUARGA PRA SEJAHTERA <i>Preprosperous Family</i>	3.742	217	1.438	769	6.166
KELUARGA SEJAHTERA I <i>1st Prosperous Family</i>	9.550	397	2.326	1.103	13.376
KELUARGA SEJAHTERA II&III <i>2nd and 3rd Prosperous Family</i>	57.836	2.046	10.890	4.923	75.695
JUMLAH 2014	71.128	2.660	14.654	6.795	95.237
Total					
2013	71.139	2.978	13.637	7.156	94.910
2012	67.114	2.839	8.540	15.065	93.558
2011	48.777	2.303	14.246	6.759	72.085
2010	46.569	2.271	11.716	7.193	67.749
2009	43.869	3.054	10.918	7.258	65.099

Sumber : Badan Pemberdayaan Perempuan, Perlindungan Anak dan KB, Kabupaten Siak
 Source : Empower Women, Child Protection and Family Planning Siak Regency

TABEL
Table : 4.2.11

**BANYAKNYA PESERTA KB MENURUT JALUR PELAYANAN DAN KECAMATAN,
2014**
The Number of Family Planning Acceptors By Service Line and District, 2014

KECAMATAN <i>District</i>	JALUR PELAYANAN		JUMLAH <i>Total</i>
	<i>Service Line</i>		
	PEMERINTAH <i>Government</i>	SWASTA <i>Private</i>	
(1)	(2)	(3)	(4)
1 MINAS	2.825	1.586	4.411
2 KANDIS	6.781	7.632	14.413
3 SIAK	2.807	1.538	4.345
4 SUNGAI APIT	4.443	47	4.490
5 SUNGAI MANDAU	1.015	0	1.015
6 KERINCI KANAN	5.147	418	5.565
7 LUBUK DALAM	2.673	600	3.273
8 TUALANG	6.811	8.506	15.317
9 KOTO GASIB	3.270	190	3.460
10 DAYUN	3.280	1.760	5.040
11 BUNGA RAYA	3.944	500	4.444
12 MEMPURA	1.076	1.034	2.110
13 SABAK AUH	2.078	162	2.240
14 PUSAKO	611	394	1.005
Jumlah 2014	46.761	24.367	71.128
Total			
2013	45.411	25.728	71.139
2012	43.250	23.864	67.114
2011	38.034	10.743	48.777
2010	34.916	11.653	46.569
2009	25.848	18.021	43.869

Sumber : Badan Pemberdayaan Perempuan, Perlindungan Anak dan KB, Kabupaten Siak
Source : *Empower Women, Child Protection and Family Planning Siak Regency*

**BANYAKNYA PESERTA KB MENURUT PASANGAN USIA SUBUR DAN
KECAMATAN, 2014**

TABEL : 4.2.12 *The Number of Family Planning Acceptors By Age fertile Couple and District, 2014*
Table

KECAMATAN <i>District</i>	PASANGAN USIA SUBUR <i>Fertil Age Couple</i>				JUMLAH <i>Total</i>
	PESERTA KB <i>Acceptors</i>	BUKAN PESERTA KB <i>Not Acceptors</i>			
		HAMIL <i>Pregnant</i>	TIDAK HAMIL <i>Not Pregnant</i>		
			INGIN ANAK <i>Want Child</i>	TIDAK INGIN ANAK <i>Don't Want Child</i>	
(1)	(2)	(3)	(4)	(5)	(6)
1. MINAS	4.411	115	1.049	497	6.072
2. KANDIS	14.41	325	2.104	1.186	18.028
3. SIAK	4.345	176	560	1.424	6.505
4. SUNGAI APIT	4.490	153	584	479	5.706
5. SUNGAI MANDAU	1.015	43	350	65	1.473
6. KERINCI KANAN	5.565	230	991	770	7.556
7. LUBUK DALAM	3.273	95	880	266	4.514
8. TUALANG	15.31	983	4.606	328	21.234
9. KOTO GASIB	3.460	107	825	307	4.699
10. DAYUN	5.040	161	744	639	6.584
11. BUNGA RAYA	4.444	101	820	430	5.795
12. MEMPURA	2.110	74	479	201	2.864
13. SABAK AUH	2.240	82	502	50	2.874
14. PUSAKO	1.005	15	160	153	1.333
JUMLAH 2014	71.128	2.660	14.654	6.795	95.237
TOTAL					
2013	71.139	2.978	13.637	7.156	94.910
2012	67.114	2.839	8.540	15.065	93.558
2011	48.777	2.303	14.246	6.759	72.085
2010	46.569	2.271	11.716	7.193	67.749
2009	43.869	3.054	10.918	7.258	65.099

Sumber : Badan Pemberdayaan Perempuan, Perlindungan Anak dan KB, Kabupaten Siak
Source : *Empower Women, Child Protection and Family Planning Siak Regency*

TABEL : 4.2.13
Table **BANYAKNYA PESERTA PASANGAN USIA SUBUR, AKSEPTOR KB, PERSENTASE PUS YANG MENJADI AKSEPTOR KB DAN KECAMATAN, 2014**
The Number of Family Planning Acceptors, Age fertile Couple, Percentage and District, 2014

KECAMATAN <i>District</i>	PASANGAN USIA SUBUR <i>Fertil Age</i> <i>Couple</i>	AKSEPTOR KB <i>Family Planning</i> <i>Acceptors</i>	PERSENTASE <i>Percentage</i>
(1)	(2)	(3)	(4)
1. MINAS	6.072	4.411	72,64%
2. KANDIS	18.028	14.413	79,95%
3. SIAK	6.505	4.345	66,79%
4. SUNGAI APIT	5.706	4.490	78,69%
5. SUNGAI MANDAI	1.473	1.015	68,91%
6. KERINCI KANAN	7.556	5.565	73,65%
7. LUBUK DALAM	4.514	3.273	72,51%
8. TUALANG	21.234	15.317	72,13%
9. KOTO GASIB	4.699	3.460	73,63%
10. DAYUN	6.584	5.040	76,55%
11. BUNGA RAYA	5.795	4.444	76,69%
12. MEMPURA	2.864	2.110	73,67%
13. SABAK AUH	2.874	2.240	77,94%
14. PUSAKO	1.333	1.005	75,39%
JUMLAH 2014	95.237	71.128	74,69%
TOTAL			
2013	94.910	71.139	74,95%
2012	93.558	67.114	71,74%
2011	72.085	48.777	67,67%
2010	67.749	46.569	68,74%
2009	65.099	43.869	67,39%

Sumber : Badan Pemberdayaan Perempuan, Perlindungan Anak dan KB, Kabupaten Siak
 Source : *Empower Women, Child Protection and Family Planning Siak Regency*

**TAMBAHAN NARAPIDANA BERDASARKAN PUTUSAN PENGADILAN
NEGERI PER BULAN MENURUT JENIS PIDANA DI KABUPATEN SIAK, 2014**
TABEL : 4.3.1
Table *Number Prisoners Entered per Month by Kind of Crime in Siak Regency,
2014*

BULAN <i>Month</i>	JENIS PIDANA <i>Kind</i>							
	KEJAHATAN <i>Crime</i>				PELANGGARAN <i>Violation</i>			
	2011	2012	2013	2014	2011	2012	2013	2014
(1)	(2)	(3)	(4)	(5)	(6)	(7)	(8)	(9)
1. JANUARI <i>January</i>	14	36	38	25	-	-	-	-
2. FEBRUARI <i>February</i>	33	36	35	43	-	-	-	-
3. MARET <i>March</i>	42	26	56	36	-	-	-	-
4. APRIL <i>April</i>	31	25	66	30	-	-	-	-
5. MEI <i>May</i>	24	51	51	57	-	-	-	-
6. JUNI <i>June</i>	33	52	36	58	-	-	-	-
7. JULI <i>July</i>	15	53	70	50	-	-	-	-
8. AGUSTUS <i>August</i>	50	51	43	47	-	-	-	-
9. SEPTEMBER <i>September</i>	26	66	73	45	-	-	-	-
10. OKTOBER <i>October</i>	29	55	46	30	-	-	-	-
11. NOVEMBER <i>November</i>	25	47	29	54	-	-	-	-
12. DESEMBER <i>December</i>	31	37	41	43	-	-	-	-
JUMLAH	353	535	584	518	-	-	-	-
<i>Total</i>								

Sumber : Lembaga Pemasyarakatan Kabupaten Siak

Source : *Prisoner, Siak Regency*

TABEL : 4.3.2 **ISI RUMAH LEMBAGA PEMASYARAKATAN/TAHANAN NEGARA MENURUT KEJAHATAN/PELANGGARAN, STATUS DALAM LEMBAGA PEMASYARAKATAN/RUMAH TAHANAN NEGARA DAN JENIS KELAMIN, 2014**
Content of Prison by Crime, Status and Sex, 2014

JENIS KEJAHATAN <i>Kind of Criminality</i>	NARAPIDANA <i>Prisoner</i>											
	2010			2012			2013			2014		
	L	P	L+P	L	P	L+P	L	P	L+P	L	P	L+P
(1)	(2)	(3)	(4)	(5)	(6)	(7)	(8)	(9)	(10)	(11)	(12)	(13)
1. Politik <i>Politics</i>	-	-	-	-	-	-	-	-	-	-	-	-
2. Ketertiban Umum <i>Public Rule</i>	2	-	2	3	-	3	1	-	1	6	-	6
3. Narkoba <i>Drugs</i>	59	6	65	67	-	67	55	4	59	65	8	73
4. Psikotropika <i>Psychotropica</i>	-	-	-	-	-	-	-	-	-	-	-	-
5. Mata Uang <i>Currency</i>	-	-	-	-	-	-	-	-	-	-	-	-
6. Memalsukan Materai/Surat <i>Paper</i>	-	-	-	-	-	-	-	-	-	-	-	-
7. Kesusilaan <i>Morality</i>	8	-	8	7	-	7	4	1	5	4	-	4
8. Perjudian <i>Gambling</i>	7	-	7	7	-	7	7	-	7	2	-	2
9. Penculikan <i>Kidnapping</i>	1	-	1	-	-	-	-	-	-	-	-	-
10. Pembunuhan <i>Murder</i>	3	-	3	1	-	1	2	-	2	-	-	-
11. Penganiayaan <i>Assault</i>	7	-	7	8	-	8	2	-	2	4	-	4
12. Pencurian <i>Stealing</i>	26	-	26	50	-	50	48	-	48	61	-	61
13. Perampokan <i>Robbery</i>	11	-	11	10	-	10	8	-	8	5	-	5
14. Memeras/mengancam <i>Blackmail</i>	1	-	1	-	-	-	-	-	-	-	-	-
15. Penggelapan <i>Embezzlement</i>	3	-	3	6	-	6	10	-	10	20	-	20
16. Penipuan <i>Swidle</i>	2	-	2	2	-	2	1	-	1	6	1	7
17. Merusak barang <i>Damage Thing</i>	-	-	-	-	-	-	-	-	-	-	-	-
18. Dalam jabatan <i>In function</i>	-	-	-	-	-	-	-	-	-	-	-	-
19. Penadahan <i>Fence</i>	-	-	-	1	-	1	5	-	5	11	-	11
20. Lain-lain <i>Other</i>	55	1	56	66	3	69	72	-	72	83	1	84
JUMLAH SELURUHNYA	185	7	192	228	3	231	215	5	220	267	10	277
Grand total												

Lanjutan tabel 4.3.2
Continued table 4.3.2

JENIS KEJAHATAN <i>Kind of Criminality</i>	TAHANAN Detention											
	2011			2012			2013			2014		
	L	P	L+P	L	P	L+P	L	P	L+P	L	P	L+P
(1)	(2)	(3)	(4)	(5)	(6)	(7)	(8)	(9)	(10)	(11)	(12)	(13)
1. Politik <i>Politics</i>	-	-	-	-	-	-	-	-	-	-	-	-
2. Ketertiban Umum <i>Public Rule</i>	2	-	2	-	-	-	-	-	-	4	1	5
3. Narkoba <i>Drugs</i>	17	-	17	15	5	20	14	3	17	27	2	29
4. Psikotropika <i>Psychotropica</i>	-	-	-	-	-	-	-	-	-	-	-	-
5. Mata Uang <i>Currency</i>	-	-	-	-	-	-	-	-	-	-	-	-
6. Memalsukan Materai/Surat <i>Paper Counterfeit</i>	1	-	1	-	-	-	-	-	-	-	-	-
7. Kesusilaan <i>Morality</i>	4	-	4	1	-	1	2	-	2	-	-	-
8. Perjudian <i>Gambling</i>	27	3	40	11	-	11	28	-	28	15	1	16
9. Penculikan <i>Kidnapping</i>	-	-	-	-	-	-	1	-	1	1	-	1
10. Pembunuhan <i>Murder</i>	-	4	4	1	-	1	4	-	4	2	1	3
11. Penganiayaan <i>Assault</i>	-	-	-	5	-	5	-	-	-	5	-	5
12. Pencurian <i>Stealing</i>	42	1	43	49	2	51	52	-	52	62	2	64
13. Perampokan <i>Robbery</i>	3	-	3	9	-	9	4	-	4	7	-	7
14. Memeras/mengancam <i>Blackmail</i>	1	-	1	-	-	-	2	-	2	-	-	-
15. Penggelapan <i>Embezzlement</i>	4	-	4	3	-	3	5	-	5	15	-	15
16. Penipuan <i>Swidle</i>	4	-	4	2	-	2	-	-	-	2	-	2
17. Merusak barang <i>Damage Thing</i>	-	-	-	-	-	-	-	-	-	-	-	-
18. Dalam jabatan <i>In function</i>	-	-	-	-	-	-	-	-	-	-	-	-
19. Penadahan <i>Fence</i>	1	-	1	2	-	2	2	-	2	2	-	2
20. Lain-lain <i>Other</i>	10	-	10	18	-	18	12	1	13	27	-	27
JUMLAH SELURUHNYA	116	8	124	116	7	123	126	4	130	169	7	176
Grand total												

Lanjutan tabel 4.3.2
Continued table 4.3.2

JENIS KEJAHATAN <i>Kind of Criminality</i>	TITIPAN <i>Entrusted</i>											
	2011			2012			2013			2014		
	L	P	L+P	L	P	L+P	L	P	L+P	L	P	L+P
(1)	(2)	(3)	(4)	(5)	(6)	(7)	(8)	(9)	(10)	(11)	(12)	(13)
1. Politik <i>Politics</i>	-	-	-	-	-	-	-	-	-	-	-	-
2. Ketertiban Umum <i>Public Rule</i>	-	-	-	-	-	-	-	-	-	-	-	-
3. Narkoba <i>Drugs</i>	-	-	-	-	-	-	-	-	-	-	-	-
4. Psikotropika <i>Psychotropica</i>	-	-	-	-	-	-	-	-	-	-	-	-
5. Mata Uang <i>Currency</i>	-	-	-	-	-	-	-	-	-	-	-	-
6. Memalsukan Materai/Surat <i>Paper Counterfeit</i>	-	-	-	-	-	-	-	-	-	-	-	-
7. Kesusilaan <i>Morality</i>	-	-	-	-	-	-	-	-	-	-	-	-
8. Perjudian <i>Gambling</i>	-	-	-	-	-	-	-	-	-	-	-	-
9. Penculikan <i>Kidnapping</i>	-	-	-	-	-	-	-	-	-	-	-	-
10. Pembunuhan <i>Murder</i>	-	-	-	-	-	-	-	-	-	-	-	-
11. Penganiayaan <i>Assault</i>	-	-	-	-	-	-	-	-	-	-	-	-
12. Pencurian <i>Stealing</i>	-	-	-	-	-	-	-	-	-	-	-	-
13. Perampokan <i>Robbery</i>	-	-	-	-	-	-	-	-	-	-	-	-
14. Memeras/mengancam <i>Blackmail</i>	-	-	-	-	-	-	-	-	-	-	-	-
15. Penggelapan <i>Embezzlement</i>	-	-	-	-	-	-	-	-	-	-	-	-
16. Penipuan <i>Swidle</i>	-	-	-	-	-	-	-	-	-	-	-	-
17. Merusak barang <i>Damage Thing</i>	-	-	-	-	-	-	-	-	-	-	-	-
18. Dalam jabatan <i>In function</i>	-	-	-	-	-	-	-	-	-	-	-	-
19. Penadahan <i>Fence</i>	-	-	-	-	-	-	-	-	-	-	-	-
20. Lain-lain <i>Other</i>	-	-	-	-	-	-	-	-	-	-	-	-
JUMLAH SELURUHNYA	-	-	-	-	-	-	-	-	-	-	-	-
Grand total	-	-	-	-	-	-	-	-	-	-	-	-

Lanjutan tabel 4.3.2
Continued table 4.3.2

JENIS KEJAHATAN <i>Kind of Criminality</i>	JUMLAH Total											
	2011			2012			2013			2014		
	L	P	L+P	L	P	L+P	L	P	L+P	L	P	L+P
(1)	(2)	(3)	(4)	(5)	(6)	(7)	(8)	(9)	(10)	(11)	(12)	(13)
1. Politik <i>Politics</i>	-	-	-	-	-	-	-	-	-	-	-	-
2. Ketertiban Umum <i>Public Rule</i>	4	-	4	3	-	3	1	-	1	10	-	10
3. Narkoba <i>Drugs</i>	76	6	82	67	-	67	69	7	76	92	10	102
4. Psikotropika <i>Psvchotropica</i>	-	-	-	-	-	-	-	-	-	-	-	-
5. Mata Uang <i>Currency</i>	-	-	-	-	-	-	-	-	-	-	-	-
6. Memalsukan Materai/Surat <i>Paper Counterfeit</i>	1	-	1	-	-	-	-	-	-	-	-	-
7. Kesusilaan <i>Morality</i>	12	-	12	8	-	8	6	1	7	4	-	4
8. Perjudian <i>Gambling</i>	34	3	37	18	-	18	35	-	35	17	1	18
9. Penculikan <i>Kidnapping</i>	1	-	1	-	-	-	1	-	1	1	-	1
10. Pembunuhan <i>Murder</i>	3	4	7	2	-	2	6	-	6	2	1	3
11. Penganiayaan <i>Assault</i>	7	-	7	13	-	13	2	-	2	9	-	9
12. Pencurian <i>Stealing</i>	68	1	69	99	2	101	100	-	100	123	2	125
13. Perampokan <i>Robbery</i>	14	-	14	19	-	19	12	-	12	12	-	12
14. Memeras/mengancam <i>Blackmail</i>	2	-	2	-	-	-	2	-	2	-	-	-
15. Penggelapan <i>Embezzlement</i>	7	-	7	9	-	9	15	-	15	35	-	35
16. Penipuan <i>Swidle</i>	6	-	6	4	-	4	1	-	1	8	1	9
17. Merusak barang <i>Damaaq Thina</i>	-	-	-	-	-	-	-	-	-	-	-	-
18. Dalam jabatan <i>In function</i>	-	-	-	-	-	-	-	-	-	-	-	-
19. Penadahan <i>Fence</i>	1	-	1	3	-	3	7	-	7	13	-	13
20. Lain-lain <i>Other</i>	65	1	66	84	3	87	84	1	85	110	2	112
JUMLAH SELURUHNYA	301	15	316	344	10	354	341	9	350	436	17	453
Grand total												

Sumber : Lembaga Pemasyarakatan Kabupaten Siak

Source : Prisoner, Siak Regency

TABEL
Table : 4.3.3

**NARAPIDANA MENURUT JENIS PIDANA, HUKUMAN DAN KELAMIN DI
KABUPATEN SIAK, 2014**
Prisoners by Kind of Punishment, Status and Sex in Siak Regency, 2014

JENIS PIDANA HUKUMAN <i>Kind of Punishment</i>	JENIS KELAMIN								
	Sex								
	2012			2013			2014		
(1)	L	P	L+P	L	P	L+P	L	P	L+P
(1)	(2)	(3)	(4)	(5)	(6)	(7)	(8)	(9)	(10)
NARAPIDANA									
<i>Prisoner</i>									
Pidana Mati <i>Dead Punishment</i>	0	0	0	0	0	0	0	0	0
Seumur Hidup <i>Life Time</i>	0	0	0	0	0	0	0	0	0
Lebih dari 1 Tahun (B.I) <i>More than a Year</i>	164	8	172	152	4	156	194	9	203
3 sd 12 Bulan (B.II.a) <i>3-12 Month</i>	53	0	53	55	1	56	69	2	71
Kurang dari 3 Bulan (B.II.b) <i>Less than 3 Months</i>	0	1	1	3	0	3	0	0	0
Kurungan (B.III) <i>Prison</i>	4	1	5	5	0	5	3	0	3
Lainnya <i>Other</i>	0	0	0	0	0	0	0	0	0
Jumlah Total	221	10	231	215	5	220	266	11	277
TAHANAN									
<i>Detention</i>									
Penyidik <i>Investigating Officer</i>	28	3	31	50	3	53	49	1	50
Penuntutan <i>Prosecution</i>	25	2	27	19	0	19	30	0	30
Pengadilan Negeri <i>State Court</i>	61	3	64	53	1	54	85	6	91
Pengadilan Tinggi <i>High Court</i>	1	0	1	3	0	3	2	0	2
Mehkamah Agung <i>Supreme Court</i>	0	0	0	1	0	1	3	0	3
Lainnya <i>Other</i>	0	0	0	0	0	0	0	0	0
Jumlah Total	115	8	123	126	4	130	169	7	176
Jumlah Titipan Total of Entrused	0	0	0	0	0	0	0	0	0
JUMLAH SELURUHNYA Grand Total	336	18	354	341	9	350	435	18	176

Sumber : Lembaga Pemasyarakatan Kabupaten Siak
Source : *Prisoner, Siak Regency*

TABEL
Table 4.3.4

**BANYAKNYA PERISTIWA KEJAHATAN YANG DILAPORKAN DAN YANG
DISELESAIKAN MENURUT POLSEK, 2014**
Number of Criminals Reported and Settled by Sector Police, 2014

KESATUAN <i>Corps</i>	2012		2013		2014	
	DILAPOR- KAN	DISELESAI- KAN	DILAPOR- KAN	DISELESAI- KAN	DILAPOR- KAN	DISELESAI- KAN
	<i>Reported</i>	<i>Settled</i>	<i>Reported</i>	<i>Settled</i>	<i>Reported</i>	<i>Settled</i>
(1)	(2)	(3)	(4)	(5)	(6)	(7)
1. POLRES SIAK	156	100	163	92	*	*
2. POLSEK SIAK	68	32	55	42	*	*
3. POLSEK SUNGAI APIT	25	15	24	8	*	*
4. POLSEK TUALANG	293	201	274	189	*	*
5. POLSEK MINAS	35	24	70	34	*	*
6. POLSEK KANDIS	147	76	156	106	*	*
7. POLSEK LUBUK DALAM	82	33	57	30	*	*
8. POLSEK KERINCI KANAN	32	15	42	12	*	*
9. POLSEK BUNGA RAYA	29	17	24	8	*	*
10. POLSEK SEI MANDAU	11	5	7	0	*	*
11. POLSEK SABAK AUH	11	4	12	8	*	*
Jumlah Total	889	522	884	529	*	*

Sumber : POLRES SIAK

Source : Siak Resort Police

**BANYAKNYA KECELAKAAN LALU LINTAS, KORBAN DAN KERUGIAN
MATERIL**

TABEL
Table : 4.3.5

MENURUT POLSEK, 2014
*Number of Traffic Accidents, Victims and Material Loss by Sector Police,
2014*

POLSEK/POLSEKTA <i>Sector Police/Town Sector Police</i>	JUMLAH KECELA- KAAN <i>Number of Accidents</i>	KORBAN <i>Victims</i>			KERUGIAN METERIAL <i>Material Loss (Rp)</i>
		MENINGGAL <i>Dead</i>	LUKA BERAT Heavy Injured	LUKA RINGAN Light Injured	
(1)	(2)	(3)	(4)	(5)	(6)
1. POLRES SIAK	11	3	7	4	Rp 51.000.000
2. POLSEK SIAK	22	6	19	9	Rp 79.950.000
3. POLSEK SUNGAI APIT	2	3	0	1	Rp 5.500.000
4. POLSEK LUBUK DALAM	26	8	22	28	Rp 241.000.000
5. POLSEK TUALANG	31	11	36	28	Rp 196.450.000
6. POLSEK MINAS	53	21	46	58	Rp 1.182.000.000
7. POLSEK KANDIS	58	34	40	71	Rp 301.000.000
8. POLSEK BUNGA RAYA	6	5	4	5	Rp 59.000.000
9. POLSEK KERINCI KANAN	0	0	0	0	0
10. POLSEK SEI MANDAU	0	0	0	0	0
11. POLSEK SABAK AUH	3	3	0	1	Rp 1.500.000
Jumlah 2014 Total	212	94	174	205	Rp 2.091.300.050

Sumber : POLRES SIAK

Source : Siak Resort Police

TABEL
Table : 4.3.6 **BANYAKNYA KRIMINALITAS YANG DILAPORKAN POLSEK/POLSEKTA**
MENURUT JENIS KRIMINALITAS DAN POLSEK/POLSEKTA, 2014
Number of Crimes Reported to Sector Police/City Sector Police by Kind and
Regency/ City, 2014

Jenis Kriminalitas <i>Kind of Crimes</i>	Polres Siak	Polsek Siak	Polsek Sungai Apit	Polsek Tualang	Polsek Kandis	Polsek Minas	Polsek Lubuk Dalam
(1)	(2)	(3)	(4)	(5)	(6)	(7)	(8)
1. Kebakaran <i>Fire</i>	*	*	*	*	*	*	*
2. Penipuan <i>Deception</i>	*	*	*	*	*	*	*
3. Uang Palsu <i>Money Counterfeiting</i>	*	*	*	*	*	*	*
4. Judi <i>Gambling</i>	*	*	*	*	*	*	*
5. Narkotika <i>Narcotic</i>	*	*	*	*	*	*	*
6. Senjata Api/Tajam <i>Weapon</i>	*	*	*	*	*	*	*
7. Perkosaan <i>Rape</i>	*	*	*	*	*	*	*
8. Pembunuhan <i>Murder</i>	*	*	*	*	*	*	*
9. Curanmor <i>Motor Vehicle Stealing</i>	*	*	*	*	*	*	*
10. Penganiayaan Berat <i>Severe Assault</i>	*	*	*	*	*	*	*
11. Penganiayaan <i>Assault</i>	*	*	*	*	*	*	*
12. Pencurian Biasa <i>Stealing</i>	*	*	*	*	*	*	*
13. Curat <i>Severe Stealing</i>	*	*	*	*	*	*	*
14. Curas <i>Tight stealing</i>	*	*	*	*	*	*	*
15. Ancam/Peras <i>Embezzlement</i>	*	*	*	*	*	*	*
16. Tipu/Gelap <i>Swidle</i>	*	*	*	*	*	*	*
17. Merusak Barang <i>Destruction</i>	*	*	*	*	*	*	*
18. Pencabulan <i>Indecent</i>	*	*	*	*	*	*	*
19. Kejahatan Lain <i>Other</i>	*	*	*	*	*	*	*
Jumlah 2014	*	*	*	*	*	*	*

Lanjutan Tabel 4.3.6
Continued Table 4.3.6

Jenis Kriminalitas <i>Kind of Crimes</i>	Polsek Kerinci Kanan	Polsek Sungai Mandau	Polsek Bunga Raya	Polsek Sabak Auh
(1)	(9)	(10)	(11)	(12)
1. Kebakaran <i>Fire</i>	*	*	*	*
2. Penipuan <i>Deception</i>	*	*	*	*
3. Uang Palsu <i>Money Counterfeiting</i>	*	*	*	*
4. Judi <i>Gambling</i>	*	*	*	*
5. Narkotika <i>Narcotic</i>	*	*	*	*
6. Senjata Api/Tajam <i>Weapon</i>	*	*	*	*
7. Perkosaan <i>Rape</i>	*	*	*	*
8. Pembunuhan <i>Murder</i>	*	*	*	*
9. Curanmor <i>Motor Vehicle Stealing</i>	*	*	*	*
10. Penganiayaan Berat <i>Severe Assault</i>	*	*	*	*
11. Penganiayaan <i>Assault</i>	*	*	*	*
12. Pencurian Biasa <i>Stealing</i>	*	*	*	*
13. Curat <i>Severe Stealing</i>	*	*	*	*
14. Curas <i>Tight stealing</i>	*	*	*	*
15. Ancam/Peras <i>Embezzlement</i>	*	*	*	*
16. Tipu/Gelap <i>Swidle</i>	*	*	*	*
17. Merusak Barang <i>Destruction</i>	*	*	*	*
18. Pencabulan <i>Indecent</i>	*	*	*	*
19. Kejahatan Lain <i>Other</i>	*	*	*	*
Jumlah 2014	*	*	*	*

*) data 2014 tidak tersedia *2014 data is not available*

Sumber : POLRES SIAK

Source : Siak Resort Police

TABEL
Table : 4.3.7

BANYAKNYA KRIMINALITAS MENURUT POLSEK/POLSEKTA, 2014
Number of Crimes by Sector Police/City Sector Police, 2014

POLSEK/POLSEKTA <i>Sector Police/Town Sector Police</i>	JUMLAH KRIMINALITAS <i>Number of Crimes</i>			PENYELESAIAN <i>Crime Clear</i>			PERSENTASE <i>Percentage</i>		
	2012 (2)	2013 (3)	2014 (4)	2012 (5)	2013 (6)	2014 (7)	2012 (8)	2013 (9)	2014 (10)
1. POLRES SIAK	889	163	*	522	92	*	58,72	56,44	*
2. POLSEK SIAK	*	55	*	*	42	*	*	76,36	*
3. POLSEK SUNGAI APIT	*	24	*	*	8	*	*	33,33	*
4. POLSEK TUALANG	*	274	*	*	189	*	*	68,98	*
5. POLSEK MINAS	*	70	*	*	34	*	*	48,57	*
6. POLSEK KANDIS	*	156	*	*	106	*	*	67,95	*
7. POLSEK LUBUK DALAM	*	57	*	*	30	*	*	52,63	*
8. POLSEK KERINCI KANAN	*	42	*	*	12	*	*	28,57	*
9. POLSEK BUNGA RAYA	*	24	*	*	8	*	*	33,33	*
10. POLSEK SEI MANDAU	*	7	*	*	0	*	*	0,00	*
JUMLAH Total	889	884	*	522	529	*	58,72	59,84	*

*) data 2014 tidak tersedia *2014 data is not available*

Sumber : POLRES SIAK

Source : *Siak Resort Police*

TABEL
Table : 4.3.8

BANYAKNYA PELANGGARAN LALU LINTAS (TILANG) DAN YANG DISELESAIKAN
MENURUT POLSEK/POLSEKTA, 2014

Number of Cases Against The Traffic and Settled by Sector Police, 2014

POLSEK/POLSEKTA <i>Sector Police/Town Sector Police</i>	JUMLAH PELANGGARAN <i>Number of Cases</i>			SELESAI Settled			PERSENTASE <i>Percentage</i> (%)		
	2012 (2)	2013 (3)	2014 (4)	2012 (5)	2013 (6)	2014 (7)	2012 (8)	2013 (9)	2014 (10)
1. POLRES SIAK	3.803	1.448	721	3.803	1.448	721	100	100	100
2. POLSEK SIAK	*	507	539	*	507	539	*	100	100
3. POLSEK SEI APIT	*	249	132	*	249	132	*	100	100
4. POLSEK TUALANG	*	789	697	*	789	697	*	100	100
5. POLSEK MINAS	*	351	496	*	351	496	*	100	100
6. POLSEK KANDIS	*	462	429	*	462	429	*	100	100
7. POLSEK LUBUK DALAM	*	377	195	*	377	195	*	100	100
8. POLSEK KERINCI KANAN	*	0	0	*	0	0	*	100	100
9. POLSEK BUNGA RAYA	*	183	98	*	183	98	*	100	100
10. POLSEK SUNGAI MANDAU	*	0	0	*	0	0	*	100	100
11. POLSEK SABAK AUH	*	103	193	*	103	193	*	100	100
JUMLAH Total	3.803	4.469	3.500	3.803	4.469	3.500	100	100	100

Sumber : POLRES SIAK

Source : Siak Resort Police

TABEL : 4.3.9
Table : 4.3.9 **BANYAKNYA PERKARA PELANGGARAN LALU LINTAS YANG DITINDAK DENGAN**
TILANG MENURUT POLSEK/POLSEKTA JAJARAN POLRES SIAK, 2014
Number of Traffic Cases Getting Traffic Tickets by Sector Police/Town Sector
Police Inside of Command Police of Riau Province, 2014

POLSEK/POLSEKTA <i>Sector Police/Town</i> Sector Police	2010	2011	2012	2013	2014
(1)	(2)	(3)	(4)	(5)	(6)
1. POLRES SIAK	4.586	5.207	4.600	1.448	721
2. POLSEK SIAK	*	*	*	507	539
3. POLSEK SUNGAI APIT	*	*	*	249	132
4. POLSEK TUALANG	*	*	*	789	697
5. POLSEK MINAS	*	*	*	351	496
6. POLSEK KANDIS	*	*	*	462	429
7. POLSEK LUBUK DALAM	*	*	*	377	195
8. POLSEK KERINCI KANAN	*	*	*	0	0
9. POLSEK BUNGA RAYA	*	*	*	183	98
10. POLSEK SUNGAI MANDAU	*	*	*	0	0
11. POLSEK SABAK AUH	*	*	*	103	193
JUMLAH Total	4.586	5.207	4.600	4.469	3.500

Sumber : POLRES SIAK

Source : Siak Resort Police

TABEL
Table : 4.3.10

BANYAKNYA SURAT IZIN MENGEMUDI (SIM) YANG DIKELUARKAN
OLEH
POLRES SIAK MENURUT JENIS SIM , 2014
Number of Driving License Given Out by Type and Sector Police, 2014

Jenis SIM Driving Lisences	2010	2011	2012	2013	2014
(1)	(2)	(3)	(4)	(5)	(6)
1. SIM A Baru	2.587	3.172	3.624	3.920	4.519
2. SIM C Baru	9.284	7.104	8.276	7.625	7.750
3. SIM D Baru	1	2	3	2	0
4. Perpanjangan SIM A	770	1.043	1.274	1.663	1.291
5. Perpanjangan SIM C	4.285	4.486	7.077	6.385	4.510
6. SIM B1 Baru	105	191	315	193	214
7. SIM B1U Baru	23	85	150	100	79
8. SIM B2 Baru	13	64	77	89	29
9. SIM B2U Baru	32	59	88	89	85
10. Perpanjangan SIM B1	72	187	144	168	117
11. Perpanjangan SIM B1U	31	49	38	72	97
12. Perpanjangan SIM B2	37	77	37	47	60
13. Perpanjangan SIM B2U	34	94	95	174	163
Jumlah	17.274	16.613	21.198	20.527	18.914

Sumber : POLRES SIAK

Source : Siak Resort Police

TABEL
Table : 4.4.1 **BANYAKNYA TEMPAT PERIBADATAN MENURUT JENIS DAN**
KECAMATAN, 2014
Number of Worship Facility by Kind and District Which Listed in
Religion Departement, 2014

Kecamatan District	Mesjid	Mushalla/Langgar	Gereja Church		Vihara	Pura	Kelenteng
	Mosque	Private Mosque	Katolik	Protestan	Budhish	Hindush	Konghucu
(1)	(2)	(3)	Chatolic	Protestant	Temple	Temple	Temple
(1)	(2)	(3)	(4)	(5)	(6)	(7)	(8)
1 Minas	25	37	1	11	0	0	0
2 Kandis	74	27	5	57	0	1	0
3 Siak	23	26	0	3	1	0	4
4 Sungai Apit	36	37	0	1	0	0	0
5 Sungai Mandau	22	6	0	0	0	0	0
6 Kerinci Kanan	34	132	2	11	0	1	0
7 Lubuk Dalam	17	56	3	14	0	0	0
8 Tualang	80	73	2	29	2	0	0
9 Koto Gasib	34	37	1	5	0	0	0
10 Dayun	36	78	1	11	0	0	0
11 Bunga Raya	39	54	0	0	0	0	0
12 Mempura	20	20	0	0	0	0	0
13 Sabak Auh	22	25	0	1	0	0	0
14 Pusako	8	0	0	3	0	0	0
Jumlah Total	470	608	15	146	3	2	4

Sumber : Kantor Departemen Agama Kabupaten Siak

Source : Religion Department Representative Office, Siak Regency

TABEL : 4.4.2
Table : 4.4.2 **BANYAKNYA JEMAAH HAJI YANG BERANGKAT KE MEKKAH DAN YANG KEMBALI MENURUT JENIS KELAMIN DAN KECAMATAN, 2014**
Number of Hajji Pilgrims Departure to Mecca and Return by Sex and District, 2014

Kecamatan <i>District</i>	Berangkat <i>Departure</i>		Jumlah <i>Total</i>	Meninggal <i>Dead</i>	Kembali <i>Return</i>
	Laki-Laki <i>Male</i>	Perempuan <i>Female</i>		Dunia	
(1)	(2)	(3)	(4)	(5)	(6)
1 Minas	2	3	5		5
2 Kandis	4	4	8		8
3 Siak	9	14	23		23
4 Sei Apit	7	10	17		17
5 Sungai Mandau	2	4	6		6
6 Kerinci Kanan	3	6	9		9
7 Lubuk Dalam	11	8	19	1	18
8 Tualang	14	18	32		32
9 Koto Gasib	3	3	6		6
10 Dayun	6	7	13		13
11 Bunga Raya	5	8	13		13
12 Mempura	3	6	9		9
13 Sabak Auh	7	7	14		14
14 Pusako	-	-	-		-
JUMLAH <i>Total</i> 2014	76	98	174	1	173
2013	64	82	146	1	145
2012	162	158	320	0	320
2011	92	122	214	0	214

Sumber : Kantor Departemen Agama Kabupaten Siak

Source : Religion Department Representative Office, Siak Regency

5. PERTANIAN

Data statistik pertanian yang disajikan dalam bab ini dibagi dalam 4 sub sektor yaitu :

- ↳ Pertanian Tanaman Pangan
- ↳ Perkebunan
- ↳ Peternakan dan Perikanan
- ↳ Kehutanan

5.1. Pertanian Tanaman Pangan

Tanaman Pangan meliputi luas panen dan produksi tanaman bahan makanan dan sayur-sayuran untuk tahun 2014 yang diperoleh dari Dinas Pertanian dan Perkebunan Kabupaten Siak.

5.2. Perkebunan

Perkebunan mempunyai kedudukan yang penting didalam pengembangan pertanian baik di tingkat nasional maupun regional. Tanaman perkebunan yang merupakan tanaman perdagangan yang cukup potensial di daerah ini ialah kelapa sawit.

5. AGRICULTURE

In this chapter the agriculture data are classified into :

- ↳ *Food crops*
- ↳ *Plantation*
- ↳ *Animal Husbandry and Fishery*
- ↳ *Forestry*

5.1. Food crops

Food crops cover harvested area production of food crops and vegetable within 2014 obtained from Agriculture and Estate Service Office of Siak Regency.

5.2. Plantation

Plantation plays an important role in developing agriculture both at National and Regional level. In Siak Regency palm oil is potential in trade sector.

TABEL
Table : 5.1.1

LUAS LAHAN MENURUT PENGGUNAANNYA, 2014
Land Area According to Use, 2014

KECAMATAN <i>District</i>	Tipe Lahan <i>Land Type</i>					
	Lahan Sawah <i>Wet Area (Ha)</i>	Pekarangan <i>Yard (Ha)</i>	Tegal/Kebun <i>Estate (Ha)</i>	Ladang/Huma <i>Field (Ha)</i>	Padang Rumput <i>Grass (Ha)</i>	Hutan Rakyat <i>Public Forest (Ha)</i>
(1)	(2)	(3)	(4)	(5)	(6)	(7)
1. SIAK	-	-	3.378	80	15	54.100
2. BUNGA RAYA	2.202	-	140	28	5	-
3. SUNGAI APIT	373	-	2.087	36	5	36.232
4. DAYUN	-	-	270	200	5	123
5. KOTO GASIB	-	-	1.115	158	50	3.100
6. KANDIS	82	-	146	139	70	84
7. MINAS	-	-	129	81	10	-
8. KERINCI KANAN	-	-	15	-	6	75
9. TUALANG	-	-	55	16	5	1.463
10. SUNGAI MANDAU	606	-	10.710	6.685	5	11.037
11. LUBUK DALAM	-	-	217	22	19	1.100
12. MEMPURA	-	-	2.850	1.906	4	2.385
13. SABAK AUH	1.380	-	29	-	8	-
14. PUSAKO	32	-	4.671	-	9	2.100
JUMLAH 2014 <i>Total</i>	4.675	-	25.812	9.351	216	111.799

Lanjutan Tabel 5.1.1
Continued Table 5.1.1

KECAMATAN <i>District</i>	Tipe Lahan <i>Land Type</i>					
	Hutan Negara <i>State Forest</i> (Ha)	Perkebunan <i>Plantation</i> (Ha)	Rawa <i>Swamp</i> (Ha)	Tambak <i>Dyke</i> (Ha)	Kolam Empang <i>Fishpond</i> (Ha)	Sementara Tidak di Usahakan (Ha)
(1)	(8)	(9)	(10)	(11)	(12)	(13)
1. SIAK	3.097	6.558	118	4	-	2
2. BUNGA RAYA	-	8.084	4	8	-	591
3. SUNGAI APIT	10.561	9.163	245	10	-	1.064
4. DAYUN	107	17.990	99	10	-	30
5. KOTO GASIB	12.223	14.024	737	8	-	75
6. KANDIS	14.369	61.293	2.492	20	-	-
7. MINAS	2.323	15.345	40	3	-	12
8. KERINCI KANAN	1.500	6.107	130	30	-	10
9. TUALANG	2.266	19.330	38	6	-	75
10. SUNGAI MANDAU	19.507	23.289	7.741	12	-	3.200
11. LUBUK DALAM	1.025	6.964	120	17	-	350
12. MEMPURA	-	5.954	2	10	-	2.211
13. SABAK AUH	-	2.350	30	6	-	50
14. PUSAKO	12.980	4.197	6.683	1	-	15
JUMLAH 2014 <i>Total</i>	79.958	200.648	18.479	145	-	7.865

Lanjutan Tabel 5.1.1
Continued Table 5.1.1

KECAMATAN <i>District</i>	Tipe Lahan <i>Land Type</i>		Jumlah <i>Total (Ha)</i>
	Rumah Bangunan/ Halaman (Ha)	Lain-lain (Ha)	
(1)	(14)	(15)	(16)
1. SIAK	9.934	12.131	89.417
2. BUNGA RAYA	4.075	4.412	19.549
3. SUNGAI APIT	21.613	53.244	134.633
4. DAYUN	2.691	1.699	23.224
5. KOTO GASIB	21.780	17.200	70.470
6. KANDIS	31.488	39.182	149.365
7. MINAS	11.880	4.812	34.635
8. KERINCI KANAN	1.695	3.298	12.866
9. TUALANG	5.590	5.516	34.360
10. SUNGAI MANDAU	43.646	44.062	170.500
11. LUBUK DALAM	3.193	2.482	15.509
12. MEMPURA	15.450	12.973	43.745
13. SABAK AUH	1.927	1.558	7.338
14. PUSAKO	4.703	14.607	49.998
JUMLAH 2014 <i>Total</i>	179.665	217.176	855.609

Sumber: Dinas Tanaman Pangan dan Hortikultura Kabupaten Siak
Source : Department of Horticulture and Crops Siak Regency

TABEL : 5.1.2 **PEMANFAATAN LAHAN SAWAH MENURUT SUMBER PENGAIRANNYA, 2014**
Table : 5.1.2 **Wet Area used According to irrigation kinds, 2014**

KECAMATAN <i>District</i>	Sumber Pengairan <i>Irrigation Source</i>				Jumlah <i>Total</i> (Ha)
	Teknis <i>Technics</i>	Tadah Hujan <i>Rainfed</i>	Rawa Pasang surut <i>Tidal</i> <i>Marsh</i>	Rawa Lebak <i>Lowland</i> <i>Swamp</i>	
(1)	(2)	(3)	(4)	(5)	(7)
1. SIAK	-	-	-	-	-
2. BUNGA RAYA	2.202	-	-	-	2.202
3. SUNGAI APIT	45	328	-	-	373
4. DAYUN	-	-	-	-	-
5. KOTO GASIB	-	-	-	-	-
6. KANDIS	-	82	-	-	82
7. MINAS	-	-	-	-	-
8. KERINCI KANAN	-	-	-	-	-
9. TUALANG	-	-	-	-	-
10. SUNGAI MANDAU	593	13	-	-	606
11. LUBUK DALAM	-	-	-	-	-
12. MEMPURA	-	-	-	-	-
13. SABAK AUH	639	741	-	-	1.380
14. PUSAKO	32	-	-	-	32
JUMLAH 2014 Total	3.511	1.164	-	-	4.675

Sumber: Dinas Tanaman Pangan dan Hortikultura Kabupaten Siak
 Source : *Department of Horticulture and Crops Siak Regency*

TABEL
: 5.1.3
Table

**PEMANFAATAN LAHAN SAWAH MENURUT INTENSITAS
PERTANAMAN, 2014**
Wet Land Use According to Planted Intensity, 2014

NO	KECAMATAN	LUAS INTENSITAS PENANAMAN <i>Planted Intensity Wide (IP)</i>			Tidak Ditanami Padi (Ha)	Sementara Tidak Diusahakan (Ha)	Jumlah <i>Total</i> (Ha)
		IP 300 (Ha)	IP 100 - 200 (Ha)	IP 0 - 100 (Ha)			
(1)	(2)	(3)	(4)	(5)	(6)	(7)	(8)
1	SIAK	-	-	-	-	-	-
2	MEMPURA	-	2.187	15	-	-	2.202
3	SABAK AUH	-	180	193	-	-	373
4	SUNGAI APIT BUNGA	-	-	-	-	-	-
5	RAYA	-	-	-	-	-	-
6	MINAS	-	28	54	-	-	82
7	DAYUN	-	-	-	-	-	-
8	KANDIS	-	-	-	-	-	-
9	TUALANG	-	-	-	-	-	-
10	KOTO GASIB KERINCI	-	582	24	-	-	606
11	KANAN LUBUK	-	-	-	-	-	-
12	DALAM SUNGAI	-	-	-	-	-	-
13	MANDAU	-	-	1.380	-	-	1.380
14	PUSAKO	-	-	30	2	-	32
Jumlah Total 2014		-	2.977	1.696	2	-	4.675

Sumber: Dinas Tanaman Pangan dan Hortikultura Kabupaten Siak
Source : Department of Horticulture and Crops Siak Regency

TABEL : 5.1.4
Table

**JUMLAH PENYULUH PERTANIAN LAPANGAN MENURUT
KECAMATAN, 2014**
Number of Agriculture Information Officer, 2014

KECAMATAN <i>District</i>	JUMLAH <i>Number of Agriculture Information Officer</i>
(1)	(2)
1. SIAK	6
2. MEMPURA	7
3. BUNGA RAYA	10
4. SUNGAI APIT	13
5. SABAK AUH	7
6. DAYUN	10
7. TUALANG	9
8. SUNGAI MANDAU	8
9. KERINCI KANAN	11
10. KANDIS	8
11. MINAS	4
12. KOTO GASIB	9
13. LUBUK DALAM	5
14. PUSAKO	6
JUMLAH 2014 Total	113

Sumber: Badan Pelaksana Penyuluhan dan Ketahanan Pangan Kabupaten Siak
Source : *Badan Pelaksana Penyuluhan dan Ketahanan Pangan Kabupaten Siak*

TABEL LUAS TANAM, LUAS PANEN DAN PRODUKSI PADI MENURUT
 : 5.1.5 KECAMATAN, 2014
Table *Paddy Planted Area, Harvested Area and Production by District, 2014*

KECAMATAN <i>District</i>	Luas Tanam <i>Planted Area</i> (Ha)	Luas Panen <i>Harvested</i> Area (Ha)	Produksi <i>Production</i> (Ton)
(1)	(2)	(3)	(4)
1. Siak	-	-	-
2. Bunga Raya	4.408	4.020	22.819
3. Sungai Apit	553	631	2.777
4. Dayun	-	-	-
5. Koto Gasib	-	-	-
6. Kandis	110	68	281
7. Minas	-	-	-
8. Kerinci Kanan	-	-	-
9. Tualang	-	-	-
10. Sungai Mandau	1.188	1.136	5.777
11. Lubuk Dalam	-	-	-
12. Mempura	-	-	-
13. Sabak Auh	1.380	1.895	8.740
14. Pusako	30	-	-
JUMLAH 2014 Total	7.669	7.751	40.394

Sumber: Dinas Tanaman Pangan dan Hortikultura Kabupaten Siak
 Source : *Department of Horticulture and Crops Siak Regency*

TABEL
: 5.1.6
Table

**LUAS TANAM, LUAS PANEN DAN PRODUKSI PADI SAWAH
MENURUT KECAMATAN, 2014**
*Wetland Paddy Planted Area, Harvested Area and Production by
District, 2014*

K E C A M A T A N <i>District</i>	Luas Tanam <i>Planted Area</i> (Ha)	Luas Panen <i>Harvested Area</i> (Ha)	Produksi <i>Production</i> (Ton)
(1)	(2)	(3)	(4)
1. Siak	-	-	-
2. Bunga Raya	4.408	4.020	22.819,25
3. Sungai Apit	553	631	2.777,31
4. Dayun	-	-	-
5. Koto Gasib	-	-	-
6. Kandis	110	68	280,95
7. Minas	-	-	-
8. Kerinci Kanan	-	-	-
9. Tualang	-	-	-
10. Sungai Mandau	1.188	1.136	5.776,80
11. Lubuk Dalam	-	-	-
12. Mempura	-	-	-
13. Sabak Auh	1.380	1.895	8.739,80
14. Pusako	30	-	-
JUMLAH 2014 <i>Total</i>	7.669	7.751	40.394,11

Sumber: Dinas Tanaman Pangan dan Hortikultura Kabupaten Siak
Source : *Department of Horticulture and Crops Siak Regency*

TABEL LUAS TANAM, LUAS PANEN DAN PRODUKSI PADI LADANG MENURUT
: 5.1.7 KECAMATAN, 2014
Table *Dryland Paddy Planted Area, Harvested Area and Production by District, 2014*

KECAMATAN <i>District</i>	Luas Tanam <i>Planted Area</i> (Ha)	Luas Panen <i>Harvested Area</i> (Ha)	Produksi <i>Production</i> (Ton)
(1)	(2)	(3)	(4)
1. Siak	-	-	-
2. Bunga Raya	-	-	-
3. Sungai Apit	-	-	-
4. Dayun	-	-	-
5. Koto Gasib	-	-	-
6. Kandis	-	-	-
7. Minas	-	-	-
8. Kerinci Kanan	-	-	-
9. Tualang	-	-	-
10. Sungai Mandau	-	-	-
11. Lubuk Dalam	-	-	-
12. Mempura	-	-	-
13. Sabak Auh	-	-	-
14. Pusako	-	-	-
JUMLAH 2014 Total	-	-	-

Sumber: Dinas Tanaman Pangan dan Hortikultura Kabupaten Siak
 Source : *Department of Horticulture and Crops Siak Regency*

TABEL LUAS TANAM, LUAS PANEN DAN PRODUKSI JAGUNG MENURUT
: 5.1.8 KECAMATAN, 2014
Table *Maize Planted Area, Harvested Area and Production by District, 2014*

KECAMATAN <i>District</i>	Luas Tanam <i>Planted Area</i> (Ha)	Luas Panen <i>Harvested</i> Area (Ha)	Produksi <i>Production</i> (Ton)
(1)	(2)	(3)	(4)
1. Siak	5	6	13,88
2. Bunga Raya	49	20	45,09
3. Sungai Apit	13	9	20,12
4. Dayun	29	30	68,99
5. Koto Gasib	34	17	38,71
6. Kandis	42	34	78,75
7. Minas	9	16	37,17
8. Kerinci Kanan	15	15	34,58
9. Tualang	23	24	55,37
10. Sungai Mandau	9	10	22,48
11. Lubuk Dalam	24	11	25,11
12. Mempura	9	7	15,68
13. Sabak Auh	9	8	18,50
14. Pusako	3	2	4,44
JUMLAH 2014 Total	273	209	479

Sumber: Dinas Tanaman Pangan dan Hortikultura Kabupaten Siak
 Source : Department of Horticulture and Crops Siak Regency

TABEL : 5.1.9
Table : 5.1.9
LUAS TANAM, LUAS PANEN DAN PRODUKSI KEDELAI
MENURUT KECAMATAN, 2014
Soybeans Planted Area, Harvested Area and Production by
District, 2014

K E C A M A T A N <i>District</i>	Luas Tanam <i>Planted Area</i> (Ha)	Luas Panen <i>Harvested</i> Area (Ha)	Produksi <i>Production</i> (Ton)
(1)	(2)	(3)	(4)
1. Siak	-	-	-
2. Bunga Raya	1	-	-
3. Sungai Apit	-	-	-
4. Dayun	1	1	1,10
5. Koto Gasib	-	-	-
6. Kandis	-	-	-
7. Minas	-	-	-
8. Kerinci Kanan	6	7	7,30
9. Tualang	-	-	-
10. Sungai Mandau	-	-	-
11. Lubuk Dalam	-	-	-
12. Mempura	-	-	-
13. Sabak Auh	2	3	3,20
14. Pusako	-	-	-
JUMLAH 2014 Total	10	11	12

Sumber: Dinas Tanaman Pangan dan Hortikultura Kabupaten Siak
 Source : Department of Horticulture and Crops Siak Regency

TABEL : 5.1.10
Table : 5.1.10
LUAS TANAM, LUAS PANEN DAN PRODUKSI KACANG
TANAH MENURUT KECAMATAN, 2014
Peanuts Planted Area, Harvested Area and Production by District, 2014

K E C A M A T A N <i>District</i>	<i>Luas Tanam</i> <i>Planted Area</i> (Ha)	<i>Luas Panen</i> <i>Harvested Area</i> (Ha)	<i>Produksi</i> <i>Production</i> (Ton)
(1)	(2)	(3)	(4)
1. Siak	-	-	-
2. Bunga Raya	4	3	2,85
3. Sungai Apit	-	-	-
4. Dayun	5	5	4,74
5. Koto Gasib	4	4	3,71
6. Kandis	30	23	21,61
7. Minas	-	-	-
8. Kerinci Kanan	8	10	9,26
9. Tualang	4	3	2,79
10. Sungai Mandau	-	-	-
11. Lubuk Dalam	16	12	11,18
12. Mempura	-	-	-
13. Sabak Auh	-	-	-
14. Pusako	-	-	-
JUMLAH 2014 <i>Total</i>	71	60	56

Sumber: Dinas Tanaman Pangan dan Hortikultura Kabupaten Siak
 Source : Department of Horticulture and Crops Siak Regency

TABEL
Table : 5.1.11

**LUAS TANAM, LUAS PANEN DAN PRODUKSI UBI KAYU
MENURUT KECAMATAN, 2014**

*Kaspe Cassava Planted Area, Harvested Area and
Production by District, 2014*

K E C A M A T A N District	Luas Tanam Planted Area (Ha)	Luas Panen Harvested Area (Ha)	Produksi Production (Ton)
(1)	(2)	(3)	(4)
1. Siak	16	18	471,01
2. Bunga Raya	19	22	553,66
3. Sungai Apit	13	17	424,69
4. Dayun	19	20	517,38
5. Koto Gasib	34	38	982,80
6. Kandis	34	33	813,88
7. Minas	14	11	285,23
8. Kerinci Kanan	9	12	290,86
9. Tualang	60	43	1.127,07
10. Sungai Mandau	20	11	267,31
11. Lubuk Dalam	22	14	368,21
12. Mempura	16	14	364,47
13. Sabak Auh	14	18	440,03
14. Pusako	14	10	262,79
JUMLAH 2014 Total	304	281	7.169

Sumber: Dinas Tanaman Pangan dan Hortikultura Kabupaten Siak
Source : Department of Horticulture and Crops Siak Regency

TABEL : 5.1.12 **LUAS TANAM, LUAS PANEN DAN PRODUKSI UBI JALAR**
Table : 5.1.12 **MENURUT KECAMATAN, 2014**
Tuber Planted Area, Harvested Area and Production by District, 2014

KECAMATAN <i>District</i>	Luas Tanam <i>Planted Area</i> (Ha)	Luas Panen <i>Harvested</i> Area (Ha)	Produksi <i>Production</i> (Ton)
(1)	(2)	(3)	(4)
1. Siak	1	8	67,22
2. Bunga Raya	1	2	16,77
3. Sungai Apit	3	1	7,77
4. Dayun	3	4	33,23
5. Koto Gasib	5	6	49,24
6. Kandis	-	6	51,07
7. Minas	1	-	-
8. Kerinci Kanan	5	5	41,00
9. Tualang	1	2	16,92
10. Sungai Mandau	8	8	67,07
11. Lubuk Dalam	17	13	106,24
12. Mempura	-	-	-
13. Sabak Auh	2	1	7,77
14. Pusako	-	-	-
JUMLAH 2014 Total	47	56	464

Sumber: Dinas Tanaman Pangan dan Hortikultura Kabupaten Siak
 Source : Department of Horticulture and Crops Siak Regency

TABEL : 5.1.13
Table : 5.1.13
LUAS TANAM, LUAS PANEN DAN PRODUKSI CABAI
MENURUT KECAMATAN, 2014
Chili Planted Area, Harvested Area and Production by District, 2014

K E C A M A T A N <i>District</i>	Luas Tanam <i>Planted Area</i> (Ha)	Luas Panen <i>Harvested Area</i> (Ha)	Produksi <i>Production</i> (Ton)
(1)	(2)	(3)	(4)
1. Siak	13	10	34
2. Bunga Raya	24	36	124
3. Sungai Apit	15	7	23
4. Dayun	14	14	48
5. Koto Gasib	54	54	184
6. Kandis	61	57	204
7. Minas	7	12	38
8. Kerinci Kanan	16	15	51
9. Tualang	17	18	60
10. Sungai Mandau	18	27	93
11. Lubuk Dalam	43	36	121
12. Mempura	2	5	17
13. Sabak Auh	21	15	50
14. Pusako	1	0	0
JUMLAH 2014 <i>Total</i>	306	306	1.047

Sumber: Dinas Tanaman Pangan dan Hortikultura Kabupaten Siak
 Source : Department of Horticulture and Crops Siak Regency

TABEL
Table : 5.1.14

LUAS AREAL, PRODUKTIVITAS DAN PRODUKSI KELAPA SAWIT,
2014
Vast, Productivity and Production of Oil Palms, 2014

KECAMATAN <i>District</i>	Luas Areal <i>Vast (Ha)</i>				Produktivitas <i>Productivity</i> (kg/Ha)	Produksi <i>Pruduction</i> (Ton)
	TBM	TM	TTR	Jumlah		
(1)	(2)	(3)	(4)	(5)	(6)	(7)
1. SIAK	51	1.228	-	1.279	3.420	4.200
2. SUNGAI APIT	881	2.475	35	3.391	3.385	8.380
3. MINAS	3.404	38.237	60	41.701	3.877	148.231
4. BUNGA RAYA	221	3.648	-	3.869	3.780	13.789
5. TUALANG	500	500	-	1.000	3.600	1.800
6. DAYUN	2.243	19.052	-	21.295	3.750	71.445
7. KERINCI KANAN	578	21.742	-	22.320	3.420	74.358
8. SUNGAI MANDAU	1.847	15.905	20	17.772	3.270	52.009
9. KANDIS	11.639	56.418	11	68.068	3.120	176.024
10. LUBUK DALAM	207	6.871	-	7.078	3.420	23.499
11. SABAK AUH	1.521	2.436	-	3.957	3.384	8.242
12. KOTO GASIB	2.891	7.345	3	10.239	3.192	23.445
13. MEMPURA	3.142	2.158	-	5.300	3.620	7.812
14. PUSAKO	231	3.037	-	3.268	3.230	9.810
PR	29.356	181.052	129	210.537	3.462	623.044
PBN	-	9.473	-	9.473	4.155	39.362
PBS	439	66.882	-	67.321	4.294	287.184
J U M L A H 2014 Total	29.795	257.407	129	287.331	3.970	949.590

Note :TBM: Tanaman Belum Menghasilkan/*Unproduce Plant*TM : Tanaman Menghasilkan/*Produced Plant*TTR : Tanaman Tua Rusak/*Damaged Plant*

Sumber : Dinas Kehutanan dan Perkebunan Kabupaten Siak

Source : *Forestry and Estate Service, Siak Regency*

TABEL
Table : 5.1.15

LUAS AREAL DAN PRODUKSI KELAPA, 2014
Vast and Production of Coconut, 2014

KECAMATAN <i>District</i>	Luas Areal <i>Vast (Ha)</i>				Produktivitas <i>Productivity</i> (kg/Ha)	Produksi <i>Pruduction</i> (Ton)
	TBM	TM	TTR	Jumlah		
(1)	(2)	(3)	(4)	(5)	(6)	(7)
1. SIAK	3	8	-	11	1.200	9
2. SUNGAI APIT	65	138	145	348	1.200	165
3. MINAS	6	71	-	77	900	64
4. BUNGA RAYA	25	92	-	117	1.300	120
5. TUALANG	4	12	-	16	1.000	12
6. DAYUN	4	37	1	42	1.300	48
7. KERINCI KANAN	150	235	-	385	1.000	235
8. SUNGAI MANDAU	40	20	6	66	1.100	22
9. KANDIS	68	8	2	78	1.000	8
10. LUBUK DALAM	-	23	2	25	1.200	28
11. SABAK AUH	10	57	21	88	1.300	73
12. KOTO GASIB	5	42	1	48	1.100	46
13. MEMPURA	6	319	3	328	120	38
14. PUSAKO	7	23	-	30	1.100	25
PR	393	1.085	181	1.659	1.136	1.238
PBN	-	-	-	-	-	-
PBS	-	-	-	-	-	-
J U M L A H 2014 Total	393	1085	181	1659	1.136	1.238

Note :TBM :Tanaman Belum Menghasilkan/*Unproduce Plant*TM : Tanaman Menghasilkan/*Produced Plant*TTR : Tanaman Tua Rusak/*Damaged Plant*

Sumber : Dinas Kehutanan dan Perkebunan Kabupaten Siak

Source : *Forestry and Estate Service, Siak Regency*

TABEL
Table : 5.1.16

LUAS AREAL DAN PRODUKSI KARET, 2014
Vast and Production of Rubber , 2014

KECAMATAN <i>District</i>	Luas Areal				Produktivitas <i>Productivity</i> (kg/Ha)	Produksi <i>Production</i> (Ton)
	<i>Vast (Ha)</i>					
	TBM	TM	TTR	Jumlah		
(1)	(2)	(3)	(4)	(5)	(6)	(7)
1. SIAK	536	1.248	-	1.784	1.000	1.248
2. MEMPURA	731	1.289	451	2.332	1.100	1.418
3. BUNGA RAYA	29	252	36	317	901	227
4. SUNGAI APIT	113	197	-	310	1.102	217
5. SABAK AUH	100	500	-	600	1.000	500
6. DAYUN	20	149	4	173	1.000	149
7. TUALANG	6	54	2	62	833	45
8. SUNGAI MANDAU	750	890	340	1.980	840	748
9. KERINCI KANAN	15	28	-	43	857	24
10. KANDIS	2	22	-	24	818	18
11. MINAS	33	242	61	336	1.099	266
12. KOTO GASIB	983	1.036	16	2.035	900	932
13. LUBUK DALAM	2.029	3.970	8	6.007	285	1.131
14. PUSAKO	20	105	1	126	1.105	116
PBN	-	-	-	-	-	-
PBS	-	-	-	-	-	-
J U M L A H 2014	5.379	9.594	797	15.770	1.033	10.495

Note :TBM :Tanaman Belum Menghasilkan/*Unproduce Plant*TM : Tanaman Menghasilkan/*Produced Plant*TTR : Tanaman Tua Rusak/*Damaged Plant*

Sumber : Dinas Kehutanan dan Perkebunan Kabupaten Siak

Source : *Forestry and Estate Service, Siak Regency*

TABEL
Table : 5.1.17

LUAS AREAL DAN PRODUKSI KOPI, 2014
Vast and Production of Coffee , 2014

KECAMATAN <i>District</i>	Luas Areal <i>Vast (Ha)</i>				Produktivitas <i>Productivity</i> (kg/Ha)	Produksi <i>Pruduction</i> (Ton)
	TBM	TM	TTR	Jumlah		
(1)	(2)	(3)	(7)	(5)	(6)	(7)
1. SIAK	1	1	-	2	800	1
2. MEMPURA	24	24	28	76	900	27
3. BUNGA RAYA	-	-	-	-	-	-
4. SUNGAI APIT	5	35	6	46	971	43
5. SABAK AUH	-	-	-	-	-	-
6. DAYUN	-	1	-	1	-	-
7. TUALANG	-	-	-	-	-	-
8. SUNGAI MANDAU	-	-	-	-	-	-
9. KERINCI KANAN	-	5	-	5	-	-
10. KANDIS	-	-	-	-	-	-
11. MINAS	-	-	-	-	-	-
12. KOTO GASIB	-	2	-	2	850	2
13. LUBUK DALAM	-	-	-	-	-	-
14. PUSAKO	2	5	1	8	600	4
PBN	-	-	-	-	-	-
PBS	-	-	-	-	-	-
J U M L A H 2014	32	73	35	140	824	77

Note :TBM : Tanaman Belum Menghasilkan/*Unproduce Plant*TM : Tanaman Menghasilkan/*Produced Plant*TTR : Tanaman Tua Rusak/*Damaged Plant*

Sumber : Dinas Kehutanan dan Perkebunan Kabupaten Siak

Source : *Forestry and Estate Service, Siak Regency*

TABEL
Table : 5.1.18

LUAS AREAL DAN PRODUKSI SAGU, 2014
Vast and Production of Sago Palm , 2014

KECAMATAN <i>District</i>	Luas Areal <i>Vast (Ha)</i>				Produktivitas <i>Productivity</i> (kg/Ha)	Produksi <i>Pruduction</i> (Ton)
	TBM	TM	TTR	Jumlah		
(1)	(2)	(3)	(4)	(5)	(6)	(7)
1. SIAK	-	-	-	-	-	-
2. MEMPURA	-	9	-	9	889	8
3. BUNGA RAYA	-	-	-	-	-	-
4. SUNGAI APIT	2.116	1.040	-	3.156	1.163	1.250
5. SABAK AUH	-	-	-	-	-	-
6. DAYUN	50	-	-	50	-	-
7. TUALANG	-	-	-	-	-	-
8. SUNGAI MANDAU	2	1	-	3	417	-
9. KERINCI KANAN	-	-	-	-	-	-
10. KANDIS	-	-	-	-	-	-
11. MINAS	-	-	-	-	-	-
12. KOTO GASIB	3	2	-	5	2.500	5
13. LUBUK DALAM	-	-	-	-	-	-
14. PUSAKO	-	-	-	-	-	-
PBN	-	-	-	-	-	-
PBS	2.850	5.450	-	8.300	3.430	18.641
J U M L A H 2014	5.021	6.502	-	11.532	2.331	19.904

Note :TBM :Tanaman Belum Menghasilkan/*Unproduce Plant*TM :Tanaman Menghasilkan/*Produced Plant*TTR :Tanaman Tua Rusak/*Damaged Plant*

Sumber : Dinas Kehutanan dan Perkebunan Kabupaten Siak

Source : *Forestry and Estate Service, Siak Regency*

TABEL
Table : 5.1.19

LUAS AREAL DAN PRODUKSI KAKAO, 2014
Vast and Production of Cocoa , 2014

KECAMATAN <i>District</i>	Luas Areal				Produktivitas <i>Productivity</i> (kg/Ha)	Produksi <i>Pruduction</i> (Ton)
	<i>Vast (Ha)</i>					
	TBM	TM	TTR	Jumlah		
(1)	(2)	(3)	(4)	(5)	(6)	(7)
1. SIAK	-	-	-	-	-	-
2. MEMPURA	-	6	9	15	-	4
3. BUNGA RAYA	4	15	2	21	600	9
4. SUNGAI APIT	1	-	-	1	-	-
5. SABAK AUH	-	1	-	1	-	1
6. DAYUN	-	-	-	-	-	-
7. TUALANG	3	7	-	10	571	4
8. SUNGAI MANDAU	-	-	-	-	-	-
9. KERINCI KANAN	-	1	-	1	500	1
10. KANDIS	-	-	-	-	-	-
11. MINAS	-	4	-	4	-	2
12. KOTO GASIB	3	1	-	4	-	1
13. LUBUK DALAM	4	-	1	5	-	-
14. PUSAKO	3	1	-	4	-	-
PBN	-	-	-	-	-	-
PBS	-	-	-	-	-	-
J U M L A H 2014	18	36	12	66	557	22

Note :

TBM :Tanaman Belum Menghasilkan/*Unproduce Plant*

TM :Tanaman Menghasilkan/*Produced Plant*

TTR :Tanaman Tua Rusak/*Damaged Plant*

Sumber : Dinas Kehutanan dan Perkebunan Kabupaten Siak

Source : *Forestry and Estate Service, Siak Regency*

TABEL
Table : 5.1.20

LUAS AREAL DAN PRODUKSI PINANG, 2014
Vast and Production of Pinang , 2014

KECAMATAN <i>District</i>	Luas Areal				Produktivitas <i>Productivity</i> (Ton/Ha)	Produksi <i>Pruduction</i> (Ton)
	<i>Vast (Ha)</i>					
	TBM	TM	TTR	Jumlah		
(1)	(2)	(3)	(4)	(5)	(6)	(7)
1. SIAK	2	4	14	20	452	2
2. MEMPURA	7	1	-	12	432	0
3. BUNGA RAYA	5	14	-	19	571	8
4. SUNGAI APIT	20	90	-	110	478	43
5. SABAK AUH	2	10	-	12	500	5
6. DAYUN	1	5	-	6	-	-
7. TUALANG	7	3	-	10	300	1
8. SUNGAI MANDAU	20	15	-	35	467	7
9. KERINCI KANAN	1	1	-	2	-	-
10. KANDIS	-	-	-	-	-	-
11. MINAS	-	6	-	6	368	2
12. KOTO GASIB	4	8	-	12	400	3
13. LUBUK DALAM	1	6	-	7	368	2
14. PUSAKO	4	8	-	12	450	4
PBN						
PBS						
J U M L A H 2014 <i>Total</i>	74	171	14	259	435	77

Note :TBM :Tanaman Belum Menghasilkan/*Unproduce Plant*TM : Tanaman Menghasilkan/*Produced Plant*TTR : Tanaman Tua Rusak/*Damaged Plant*

Sumber : Dinas Kehutanan dan Perkebunan Kabupaten Siak

Source : *Forestry and Estate Service, Siak Regency*

TABEL
Table : 5.1.21

JUMLAH KELOMPOK TANI MENURUT KECAMATAN, 2014
Number of Farmer Group by District, 2014

K E C A M A T A N <i>District</i>	T I N G K A T A N K E L O M P O K <i>Group Level</i>				J U M L A H <i>Total</i>
	PEMULA <i>Beginner</i>	LANJUT <i>Advanced</i>	MADYA <i>Medium</i>	UTAMA <i>Prime</i>	
	(1)	(2)	(3)	(4)	
1. SIAK	29	20	-	-	49
2. MEMPURA	27	9	-	-	36
3. BUNGA RAYA	27	58	11	-	96
4. SUNGAI APIT	54	54	-	-	108
5. SABAK AUH	14	54	1	-	69
6. DAYUN	160	113	12	-	285
7. TUALANG	61	3	-	-	64
8. SUNGAI MANDAU	34	10	5	-	49
9. KERINCI KANAN	4	194	33	-	231
10. KANDIS	52	26	-	-	78
11. MINAS	46	21	-	-	67
12. KOTO GASIB	49	76	-	-	125
13. LUBUK DALAM	11	67	23	-	101
14. PUSAKO	32	29	-	-	61
JUMLAH 2014					
Total	600	734	85	-	1.419

Sumber : Badan Pelaksana Penyuluhan dan Ketahanan Pangan, Kabupaten Siak
Source : *Badan Pelaksana Penyuluhan dan Ketahanan Pangan Kabupaten Siak*

TABEL : 5.2.1 BANYAKNYA TERNAK UNGGAS YANG DIPELIHARA OLEH RUMAHTANGGA MENURUT JENIS UNGGAS DAN KECAMATAN (EKOR), TAHUN 2014
Number of Household Poultry by Kind and District (Head), 2014

KECAMATAN <i>District</i>	AYAM BURAS/KAMPUNG <i>Domestic Chicken</i>	AYAM RAS <i>Layer</i>	ITIK <i>Duck</i>
(1)	(2)	(3)	(4)
1. MINAS	12.033	42.256	5.062
2. SUNGAI MANDAU	1.224	1.516	1.360
3. KANDIS	6.206	28.114	4.140
4. SIAK	2.111	1.027	1.142
5. KERINCI KANAN	2.430	26.778	1.371
6. TUALANG	2.285	32.206	632
7. DAYUN	12.698	13.028	1.513
8. LUBUK DALAM	7.443	6.257	1.948
9. KOTO GASIB	14.239	1.007	3.612
10. MEMPURA	6.169	2.029	1.629
11. SUNGAI APIT	5.004	1.007	664
12. BUNGA RAYA	16.442	4.645	4.396
13. SABAK AUH	15.172	2.029	1.272
14. PUSAKO	8.546	1.007	331
JUMLAH 2014 Total	112.002	162.906	29.072

Sumber: Dinas Peternakan, Perikanan dan kelautan Kabupaten Siak
 Source : *Department of Livestocks, Fisheries and Marine Siak Regency*

TABEL : 5.2.2 **PRODUKSI DAGING DAN TELUR UNGGAS MENURUT JENIS UNGGAS DAN KECAMATAN, TAHUN 2014**
Production of Meat and Egg by Kind of Poultry and District, tahun 2014

KECAMATAN <i>District</i>	AYAM BURAS/ KAMPUNG <i>Domestic Chicken</i>		AYAM RAS <i>Layer</i>		ITIK <i>Duck</i>	
	DAGING <i>Meat</i> (Ton)	TELUR <i>Egg</i> (Ton)	DAGING <i>Meat</i> (Ton)	TELUR <i>Egg</i> (Ton)	DAGING <i>Meat</i> (Ton)	TELUR <i>Egg</i> (Ton)
(1)	(2)	(3)	(4)	(5)	(6)	(7)
1. MINAS	99,06	5.334	-	-	0,20	33.219
2. KANDIS	10,08	543	-	-	0,05	8.925
3. SIAK	51,09	2.751	-	-	0,17	27.168
4. SUNGAI APIT	17,38	936	-	-	0,05	7.494
5. SUNGAI MANDAU	20,01	1.078	-	-	0,06	8.997
6. KERINCI KANAN	18,81	1.013	-	-	0,03	4.147
7. LUBUK DALAM	104,53	5.629	-	-	0,06	9.929
8. TUALANG	61,27	3.299	-	-	0,08	12.784
9. KOTO GASIB	117,22	6.312	-	-	0,15	23.703
10. DAYUN	50,78	2.734	-	-	0,07	10.690
11. BUNGA RAYA	41,19	2.218	-	-	0,03	4.357
12. MEMPURA	135,35	7.288	-	-	0,16	28.848
13. SABAK AUH	124,90	6.726	-	-	0,05	8.347
14. PUSAKO	70,35	3.788	-	-	0,01	2.172
J U M L A H 2014 Total	922	49.650	-	-	1,17	190.782

Sumber: Dinas Peternakan, Perikanan dan kelautan Kabupaten Siak

Source : Department of Livestocks, Fisheries and Marine Siak Regency

TABEL : 5.2.3 **PRODUKSI DAN NILAI PERIKANAN BUDIDAYA MENURUT JENIS IKAN**
Table : 5.2.3 **TAHUN 2014**
Production and Value of Fresh Water by Species, 2014

JENIS IKAN <i>Species</i>	PRODUKSI <i>Production</i> <i>(Kg)</i>	NILAI <i>Value</i> <i>(Rp.)</i>
(1)	(2)	(3)
1. IKAN MAS	28.610	629.420.000
2. IKAN NILA	155.328	3.417.216.000
3. GURAMI	273.137	8.194.110.000
4. LELE DUMBO	492.179	8.367.037.333
5. PATEN/JAMBAL SIAM	226.930	4.084.740.000
6. BAUNG	-	-
7. BAWAL	44.526	979.572.000
JUMLAH <i>Total</i>	2014 1.220.710	25.672.095.333

Sumber: Dinas Peternakan, Perikanan dan kelautan Kabupaten Siak
 Source : Department of Livestocks, Fisheries and Marine Siak Regency

TABEL
Table : 5.2.4

**PRODUKSI HASIL PERIKANAN BUDIDAYA (Kg) MENURUT
KECAMATAN , 2014**
Production of Fisheries by District, 2014

KECAMATAN <i>District</i>	BAWAL <i>Pomfret</i>	NILA <i>Indigo</i>	MAS <i>Yellow</i>	GURAMI <i>Gurami</i>	LELE <i>Catfish</i>	PATIN <i>Patin</i>	BAUNG <i>Freshwater Catfish</i>	LAINNYA <i>Other Fish</i>
(1)	(2)	(3)	(4)	(5)	(6)	(7)	(8)	(9)
1. MINAS	8.825	24.583	1.780	17.300	14.430	26.110	-	-
2. KANDIS	16.375	26.298	4.030	39.095	80.502	21.686	-	-
3. SIAK	-	3.201	-	795	15.078	2.785	-	-
4. SUNGAI APIT	-	4.870	-	-	11.760	350	-	-
5. SUNGAI MANDAU	-	5.587	-	5.400	10.607	274	-	-
6. KERINCI KANAN	9.445	25.133	15.055	57.246	74.125	49.195	-	-
7. LUBUK DALAM	-	2.000	-	48.500	107.800	27.000	-	-
8. TUALANG	2.200	21.252	-	63.033	87.411	74.360	-	-
9. KOTO GASIB	-	6.875	750	7.950	18.870	6.020	-	-
10. DAYUN	1.881	13.315	4.745	18.098	27.142	9.565	-	-
11. BUNGA RAYA	5.800	12.582	1.500	8.870	14.670	4.730	-	-
12. MEMPURA	-	2.400	750	2.850	9.180	280	-	-
13. SABAK AUH	-	2.126	-	2.430	12.599	3.010	-	-
14. PUSAKO	-	5.106	-	1.570	8.005	1.565	-	-
J U M L A H 2014								
Total	44.526	155.328	28.610	273.137	492.179	226.930	-	-

Sumber: Dinas Peternakan, Perikanan dan kelautan Kabupaten Siak
Source : Department of Livestocks, Fisheries and Marine Siak Regency

TABEL : 5.2.5 **BANYAKNYA TERNAK MENURUT JENIS DAN KECAMATAN, 2014**
Table : 5.2.5 **Number of Cattle by Kind, 2014**

KECAMATAN <i>District</i>	SAPI <i>Cow</i>			KERBAU <i>Buffalo</i>		
	2012	2013	2014	2012	2013	2014
(1)	(2)	(3)	(4)	(5)	(6)	(7)
1. MINAS	347	365	667	18	14	14
2. SUNGAI MANDAU	328	333	515	10	8	8
3. KANDIS	1.332	1.363	1.136	155	165	222
4. SIAK	336	343	421	7	5	5
5. KERINCI KANAN	2.622	3.169	3.376	-	-	-
6. TUALANG	1.016	1.032	950	45	47	52
7. DAYUN	2.964	3.406	3.007	-	-	-
8. LUBUK DALAM	1.755	2.034	3.400	-	-	-
9. KOTO GASIB	1.046	1.144	1.796	32	28	30
10. MEMPURA	424	431	452	12	10	10
11. SUNGAI APIT	966	981	766	122	128	162
12. BUNGA RAYA	1.611	1.636	1.359	8	12	12
13. SABAK AUH	929	945	890	33	37	40
14. PUSAKO	346	351	320	24	25	26
JUMLAH Total	16.022	17.533	19.055	466	479	581

Lanjutan tabel 5.2.5
Continued table 5.2.5

KECAMATAN <i>District</i>	KAMBING <i>Goat</i>			DOMBA <i>Sheep</i>		
	2012 (8)	2013 (9)	2014 (10)	2012 (11)	2013 (12)	2014 (13)
1. MINAS	756	782	854	12	14	14
2. KANDIS	1.277	1.320	1.419	0	0	0
3. SIAK	565	584	712	0	0	0
4. SUNGAI APIT	1.873	1.936	2.150	0	0	0
5. SUNGAI MANDAU	695	718	765	0	0	0
6. KERINCI KANAN	1.276	1.319	1.418	121	137	184
7. LUBUK DALAM	582	602	622	119	133	177
8. TUALANG	1.020	1.054	1.117	105	119	154
9. KOTO GASIB	705	729	798	0	0	0
10. DAYUN	1.124	1.162	1.239	0	0	0
11. BUNGA RAYA	1.854	1.917	2.667	0	0	0
12. MEMPURA	1.378	1.425	1.611	0	0	0
13. SABAK AUH	2.534	2.620	3.013	0	0	0
14. PUSAKO	1.254	1.296	1.479	0	0	0
J U M L A H <i>Total</i>	16.893	17.464	19.864	357	403	529

Lanjutan tabel 5.2.5
Continued table 5.2.5

KECAMATAN <i>District</i>	BABI <i>Pig</i>			JUMLAH <i>Total</i>		
	2012 (14)	2013 (15)	2014 (16)	2012 (17)	2013 (18)	2014 (19)
1. MINAS	578	612	766	1.711	1.787	2.135
2. KANDIS	797	843	1.136	3.561	3.691	3.913
3. SIAK	8	8	8	916	940	1.146
4. SUNGAI APIT	774	819	1.095	3.735	3.864	4.173
5. SUNGAI MANDAU	0	0	0	1.033	1.059	1.288
6. KERINCI KANAN	0	0	0	4.019	4.625	4.978
7. LUBUK DALAM	0	0	0	2.456	2.769	4.199
8. TUALANG	0	0	0	2.186	2.252	2.273
9. KOTO GASIB	137	145	154	1.920	2.046	2.778
10. DAYUN	0	0	0	4.088	4.568	4.246
11. BUNGA RAYA	0	0	0	3.473	3.565	4.038
12. MEMPURA	0	0	0	1.814	1.866	2.073
13. SABAK AUH	0	0	0	3.496	3.602	3.943
14. PUSAKO	0	0	0	1.624	1.672	1.825
JUMLAH <i>Total</i>	2.294	2.427	3.159	36.032	38.306	43.188

Sumber: Dinas Peternakan, Perikanan dan kelautan Kabupaten Siak
Source : Department of Livestocks, Fisheries and Marine Siak Regency

TABEL : 5.3.1 **LUAS DAN PERSENTASE HUTAN MENURUT FUNGSI, 2014**
TABLE : 5.3.1 **Forest Area and its Percentage by Function, 2014**

FUNGSI <i>Function</i>	LUAS <i>Area (Ha)</i>	PERSENTASE <i>Percentage</i>
(1)	(2)	(3)
1. Hutan Lindung <i>Protection Forest</i>	6.103.475	0,71
2. Hutan Suaka Margasatwa <i>Fauna Concervation Forest</i>	69.884.247	8,17
3. Hutan Produksi Tetap <i>Constant Production Forest</i>	183.551.898	21,45
4. Hutan Produksi Terbatas <i>Limited Production Forest</i>	215.394.378	25,17
5. Taman Hutan Raya <i>Great Forest Garden</i>	2.337.000	0,27
6. Hutan Mangrove <i>Mangrove Forest</i>	6.820.525	0,80
7. Hutan Konversi <i>Conversion Forest</i>	371.511.477	43,42
JUMLAH 2014 <i>Total</i>	855.603.000	100

Sumber : Dinas Kehutanan dan Perkebunan Kabupaten Siak

Source : Forestry and Estate Service, Siak Regency

TABEL : 5.3.2 **PRODUKSI KAYU OLAHAN MENURUT JENISNYA (M³), 2014**
Table : 5.3.2 **Processing Wood Production by Type (m³), 2014**

JENIS KAYU <i>Kind of Wood</i>	PRODUKSI (m ³) <i>Production</i>			
	2011	2012	2013	2014
(1)	(2)	(3)	(4)	(5)
1. Kelompok Indah <i>Precius Category</i>	-	-	-	-
2. Kelompok Meranti <i>Meranti Category</i>	756.101,822	-	-	1.337,51
3. Kelompok Campuran <i>Mixed Category</i>	1.086.792,402	-	-	4.210,31
4. Kelompok Kayu Bulat Kecil <i>Small Wood Category</i>	3.674.717,425	1.535.450	-	34.129,49
5. Kelompok Akasia (HTI) <i>Acacia Category</i>	954.750,527	1.333.854.187	-	3.230.558,61
6. Bahan Baku Serpih <i>Chips Material</i>	-	-	-	-
7. Produksi Khusus <i>Special Production</i>	-	-	-	-
8. Plywood	-	-	34.727,38	23.101,7328
9. Block Board	-	-	4.327,38	3.147,1388
10. KG Bahan Block Board&Bahan Packing KG <i>Material Block boards&Packin g Materials</i>	-	-	4.508,02	7.583,2702
11. Film Face Plywood	-	-	1.161,05	3.894,4037
12. Moulding Ramin	-	-	72,73	-
13. KG Ramin Bahan Moulding	-	-	825,91	1.129,7465

PERTANIAN

14. KG Bahan Moulding	-	-	64,90	380,0000
15. Kayu Gergajian Sawn Timber	-	-	22.947,10	-
16. Pallet	-	-	24.843,80	24.624,9973
17. Veneer Import	-	-	5.634,23	-
18. Veneer Albasia	-	-	1.783,58	-
19. Serpih Kayu <i>Shale Wood</i>	-	-	8.591.023,77*)	9.105.162,63
20. Pulp	-	-	2.554.499,93*)	2.755.257,19
21. Paper	-	-	907.291,68*)	1.035.288,90

*) Satuan dalam Ton *Unit in Tons*

Sumber : Dinas Kehutanan dan Perkebunan Kabupaten Siak

Source : *Forestry and Estate Service, Siak Regency*

TABEL
Table : 5.3.3

PRODUKSI HASIL HUTAN KAYU MENURUT JENISNYA
(M3),2014
Forest Wood Production by Type (m3), 2014

JENIS KAYU <i>Kind of Wood</i>	PRODUKSI (m ³) <i>Production</i>		
	2012	2013	2014
(1)	(2)	(3)	(4)
1. Kayu Indah <i>Precius Wood</i>	-	-	-
2. Kayu Meranti <i>Meranti Wood</i>	14.216.990	-	1.337,50
3. Kayu Campuran <i>Mixed Kayu</i>	5.737.940	-	4.210,31
4. Kayu Bulat Kecil <i>Small Wood Category</i>	65.517.823	54.395,080	34.129,49
5. Kayu Akasia (HTI) <i>Acacia Category</i>	2.939.258.331	2.882.786,07	3.230.558,61
6. Kayu Bulat/Logs <i>Roundwoods</i>	-	9.129,87	34.129,49
7. KBS	-	18.319,57	

Sumber : Dinas Kehutanan dan Perkebunan Kabupaten Siak
Source : Forestry and Estate Service, Siak Regency

6. INDUSTRI DAN ENERGI

6.1. Industri

Industri adalah salah satu faktor pendukung kegiatan perekonomian daerah. Industri mengolah sumber daya alam dan memerlukan banyak tenaga kerja sehingga pendapatan masyarakat dapat meningkat.

Pengembangan industri masih terbuka lebar karena masih banyak bahan baku yang berasal dari sumber daya alam di Kabupaten Siak. Selain berasal dari sumber daya alam, perusahaan/usaha di bidang lain juga berperan penting pada perekonomian Kabupaten Siak.

Berdasarkan Sensus Ekonomi yang dilaksanakan oleh BPS Kabupaten Siak, didapat berbagai jenis perusahaan/usaha yang berada di Kabupaten Siak berdasarkan lapangan usaha. Jumlah perusahaan/ usaha dapat dilihat pada tabel di bab ini.

6. MANUFACTURE AND ENERGY

6.1. Manufacturing

One factor that supports regional economy activity is industry. Industry processing natural resources requires a lot of labor making inhabitants income rise.

Industry expansion is still wide open because there are many resources coming from natural resources in Siak Regency

Based on Economics Census from BPS – Statistic Siak Regency, kind of industrial by origin in Siak Regency obtained. The number of company/ effort shows in this chapter.

6.2 ENERGI

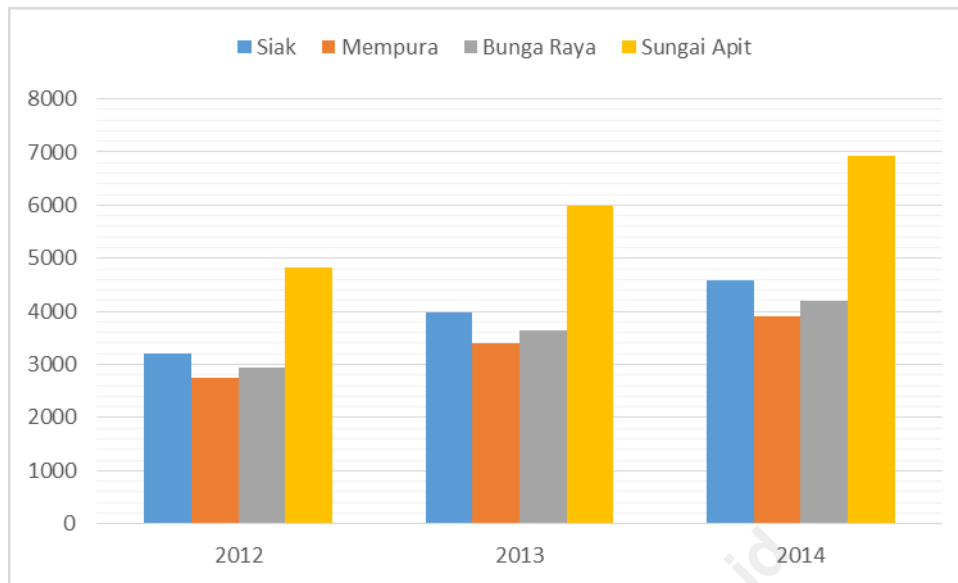
Menurut PT PLN (Persero) WRKR Area Pekanbaru Rayon Siak Sri Indrapura pengguna listrik PLN pada tahun 2014 di Kecamatan Siak berjumlah 4.584 sambungan, Kecamatan Sungai Apit 6.914 sambungan, Kecamatan Mempura 3.917 dan Kecamatan Bunga Raya sebanyak 4.204 sambungan.

6.2 ENERGY

According to PT PLN (Persero) Pekanbaru Area WRKR Rayon Siak Sri Indrapura users of electricity in 2014 in Siak district amounted to 4.584 connections, Sungai Apit district 6.914 connections, Mempura District 3.917 connections and district Bunga Raya namely 4.204 connections.

<http://siakkab.bps.go.id>

Table 6.1.1
BANYAKNYA PELANGGAN PT. PLN RANTING SIAK 2012 - 2014
Number of PT. PLN Customer in Siak 2012 - 2014



Sumber: PT. PLN Rayon Siak Sri Indrapura

<http://siakkab.bps.go.id>

TABEL : 6.1.1 **JUMLAH PERUSAHAAN MENURUT KECAMATAN DAN LAPANGAN USAHA (HASIL SENSUS EKONOMI 2006) KABUPATEN SIAK**
Table : 6.1.1 **Number of Company by Industrial Origin and District (Result of Economics Census 2006) in Siak Regency**

Kecamatan	Lapangan Usaha (Industrial Origin)													Jumlah
	C	D	E	F	G	H	I	J	K	M	N	O	P	
(1)	(2)	(3)	(4)	(5)	(6)	(7)	(8)	(9)	(10)	(11)	(12)	(13)	(14)	(15)
1 Minas	1	10	2	2	525	439	39	4	46	35	9	126	-	1238
2 Sungai Mandau	-	8	1	15	170	8	8	1	2	20	15	7	4	259
3 Kandis	-	30	2	-	1967	156	14	1	95	43	30	315	4	2657
4 Siak	-	22	11	14	435	134	14	4	21	24	11	82	7	779
5 Kerinci Kanan	1	65	33	1	427	120	75	2	17	39	25	98	-	903
6 Tualang	1	89	5	25	2053	513	88	12	512	90	33	438	10	3869
7 Dayun	1	60	20	-	408	186	52	12	19	50	20	89	3	920
8 Lubuk Dalam	-	43	29	-	513	109	21	5	25	26	11	75	3	860
9 Koto Gasib	1	33	3	3	347	106	9	-	8	30	13	51	-	604
10 Mempura	-	24	4	27	296	91	5	-	26	18	3	28	40	562
11 Sungai Apit	2	79	2	11	495	114	13	1	16	58	11	69	-	871
12 Bunga Raya	-	212	24	4	424	108	12	4	74	59	14	74	1	1010
13 Sabak Auh	-	39	-	1	144	27	3	-	4	19	1	31	-	269
Jumlah	7	714	136	103	8204	2111	353	46	865	511	196	1483	72	14801

*) Keterangan:

- C : Pertambangan/ Penggalian (*Mine/ Digging*)
- D : Industri Pengolahan (*Manufacture Industries*)
- E : Listrik, Air dan Gas (*Electricity, Water and Gas*)
- F : Konstruksi (*Construction*)
- G : Perdagangan Besar dan Eceran (*Big and Retail Trade*)
- H : Penyedia Akomodasi dan Penyediaan Makanan dan Minuman (*Accommodation, Food and Drink Supplier*)
- I : Transportasi, Pergudangan dan Komunikasi (*Transportation, warehouse and Communication*)
- J : Perantara Keuangan (*Finance Agency*)
- K : Real Estat, Usaha Persewaan dan Jasa Perusahaan (*Real Estate, Rental and Company Services*)
- M : Jasa Pendidikan (*Education Services*)
- N : Jasa Kesehatan dan Kegiatan Sosial (*Healthy Services and Social Activity*)
- O : Jasa Kemasyarakatan, Sosial Budaya (*Social Services and Social Culture*)
- P : Jasa Perorangan yang Melayani Rumah Tangga (*Household Personal Service*)

Sumber : Badan Pusat Statistik Kabupaten Siak

Source : BPS - Statistics of Siak Regency

TABEL
Table : 6.1.2

**JUMLAH PERUSAHAAN MENURUT KECAMATAN DAN LAPANGAN
USAHA (HASIL SENSUS EKONOMI 2006) KABUPATEN SIAK
Number of Company by Industrial Origin and District (Result of
Economics Census 2006) in Siak Regency**

Perkotaan (Town)

Kecamatan	Lapangan Usaha (Industrial Origin)													Jumlah
	C	D	E	F	G	H	I	J	K	M	N	O	P	
(1)	(2)	(3)	(4)	(5)	(6)	(7)	(8)	(9)	(10)	(11)	(12)	(13)	(14)	(15)
1 Minas	1	8	2	2	365	273	28	3	45	14	6	100	-	847
2 Siak	-	5	1	1	241	72	7	4	13	9	7	42	6	408
3 Tualang	1	88	5	25	1996	502	88	12	512	89	33	437	10	3798
4 Lubuk Dalam	-	15	1	-	81	4	-	1	-	3	1	12	-	118
5 Koto Gasib	-	2	-	-	19	2	-	-	-	2	-	-	-	25
6 Sungai Apit	-	34	2	1	162	42	6	1	/	11	4	25	-	296
Jumlah	2	152	11	29	2864	895	129	21	578	128	51	616	16	5492

*) Keterangan:

- C : Pertambangan/ Penggalian (*Mine/ Digging*)
- D : Industri Pengolahan (*Manufacture Industries*)
- E : Listrik, Air dan Gas (*Electricity, Water and Gas*)
- F : Konstruksi (*Construction*)
- G : Perdagangan Besar dan Eceran (*Big and Retail Trade*)
- H : Penyedia Akomodasi dan Penyediaan Makanan dan Minuman (*Accommodation, Food and Drink Supplier*)
- I : Transportasi, Pergudangan dan Komunikasi (*Transportation, warehouse and Communication*)
- J : Perantara Keuangan (*Finance Agency*)
- K : Real Estat, Usaha Persewaan dan Jasa Perusahaan (*Real Estate, Rental and Company Services*)
- M : Jasa Pendidikan (*Education Services*)
- N : Jasa Kesehatan dan Kegiatan Sosial (*Healthy Services and Social Activity*)
- O : Jasa Kemasyarakatan, Sosial Budaya (*Social Services and Social Culture*)
- P : Jasa Perorangan yang Melayani Rumah Tangga (*Household Personal Service*)

Sumber : Badan Pusat Statistik Kabupaten Siak

Source : BPS - Statistics of Siak Regency

TABEL
Table : 6.1.3

**JUMLAH PERUSAHAAN MENURUT KECAMATAN DAN LAPANGAN
USAHA (HASIL SENSUS EKONOMI 2006) KABUPATEN SIAK
Number of Company by Industrial Origin and District (Result of
Economics Census 2006) in Siak Regency**

Kecamatan	Lapangan Usaha (<i>Industrial Origin</i>)													Jumlah
	C	D	E	F	G	H	I	J	K	M	N	O	P	
(1)	(2)	(3)	(4)	(5)	(6)	(7)	(8)	(9)	(10)	(11)	(12)	(13)	(14)	(15)
1 Minas	-	2	-	-	160	166	11	1	1	21	3	26	-	391
2 Sungai Mandau	-	8	1	15	170	8	8	1	2	20	15	7	4	259
3 Kandis	-	30	2	-	1967	156	14	1	95	43	30	315	4	2657
4 Siak	-	17	10	13	194	62	7	-	8	15	4	40	1	371
5 Kerinci Kanan	1	65	33	1	427	120	75	2	17	39	25	98	-	903
6 Tualang	-	1	-	-	57	11	-	-	-	1	-	1	-	71
7 Dayun	1	60	20	-	408	186	52	12	19	50	20	89	3	920
8 Lubuk Dalam	-	28	28	-	432	105	21	4	25	23	10	63	3	742
9 Koto Gasib	1	31	3	3	328	104	9	-	8	28	13	51	-	579
10 Mempura	-	24	4	27	296	91	5	-	26	18	3	28	40	562
11 Sungai Apit	2	45	-	10	333	72	7	-	8	47	7	44	-	575
12 Bunga Raya	-	212	24	4	424	108	12	4	74	59	14	74	1	1010
13 Sabak Auh	-	39	-	1	144	27	3	-	4	19	1	31	-	269
Jumlah	5	562	125	74	5340	1216	224	25	287	383	145	867	56	9309

*) Keterangan:

- C : Pertambangan/ Penggalian (*Mine/ Digging*)
- D : Industri Pengolahan (*Manufacture Industries*)
- E : Listrik, Air dan Gas (*Electricity, Water and Gas*)
- F : Konstruksi (*Construction*)
- G : Perdagangan Besar dan Eceran (*Big and Retail Trade*)
- H : Penyedia Akomodasi dan Penyediaan Makanan dan Minuman (*Accommodation, Food and Drink Supplier*)
- I : Transportasi, Pergudangan dan Komunikasi (*Transportation, warehouse and Communication*)
- J : Perantara Keuangan (*Finance Agency*)
- K : Real Estat, Usaha Persewaan dan Jasa Perusahaan (*Real Estate, Rental and Company Services*)
- M : Jasa Pendidikan (*Education Services*)
- N : Jasa Kesehatan dan Kegiatan Sosial (*Healthy Services and Social Activity*)
- O : Jasa Kemasyarakatan, Sosial Budaya (*Social Services and Social Culture*)
- P : Jasa Perorangan yang Melayani Rumah Tangga (*Household Personal Service*)

Sumber : Badan Pusat Statistik Kabupaten Siak

Source : BPS - Statistics of Siak Regency

**BANYAKNYA PELANGGAN PT. PLN MENURUT JENIS PELANGGAN
DI KABUPATEN SIAK , 2014**

TABEL : 6.2.1 *Number of Customers PT. PLN by in Siak Regency by Type of Customers, 2014*

NO	UNIT	JENIS LANGGANAN					JUMLAH
		<i>Type of Customers</i>					
<i>No</i>	<i>Unit</i>	RUMAH TANGGA <i>Household</i>	BISNIS <i>Bussiness</i>	SOSIAL <i>Social</i>	INDUSTRI <i>Industry</i>	PUBLIK <i>Public, etc.</i>	<i>Total</i>
(1)	(2)	(3)	(4)	(5)	(6)	(7)	(9)
1	MINAS	-	-	-	-	-	-
2	SIAK	4.055	387	89	1	52	4.584
3	SUNGAI APIT	6.118	583	134	-	79	6.914
4	SUNGAI MANDAU	-	-	-	-	-	-
5	KERINCI KANAN	-	-	-	-	-	-
6	TUALANG	-	-	-	-	-	-
7	DAYUN	-	-	-	-	-	-
8	BUNGA RAYA	3.720	355	81	-	48	4.204
9	MEMPURA	3.466	330	76	-	45	3.917
JUMLAH <i>Total</i>		17.359	1.655	380	1	604	19.619

Sumber : PT. PLN Cabang Pekanbaru

Source : Branch Office of PT. PLN of Pekanbaru

7. PERDAGANGAN LUAR NEGERI

Ekspor dan Impor merupakan salah satu indikator makro dalam perekonomian suatu daerah. Kemampuan ekspor suatu daerah menunjukkan tingkat kemajuan dalam daya saing produk daerah tersebut terhadap pasar internasional. Impor menunjukkan beberapa hal, salah satunya adalah tidak tersedianya suatu komoditi di daerah tersebut atau dapat dikatakan bahwa daerah tersebut belum mampu memproduksi ataupun mencukupi kebutuhan terhadap jenis-jenis barang tertentu.

1. Ekspor

Ekspor Siak pada tahun 2014 tercatat sebesar US\$ 3.360,25 juta, atau mengalami peningkatan sebesar 27,58 persen terhadap total ekspor Siak tahun 2013.

Pada tahun 2014 nilai ekspor melalui pelabuhan Perawang sebesar US\$ 1.699,95 juta, nilai ekspor melalui Pelabuhan Buatan sejumlah US\$ 1.651,82 juta, dan melalui Pelabuhan Siak Sri Indrapura sebesar US\$ 8,48 juta, sedangkan di Pelabuhan Sungai Apit tidak tercatat adanya ekspor selama tahun 2014.

7. FOREIGN TRADE

One of the regional economic macro indicator is Export and Import performance. The performance of the regional export shows the ability of the regional product to compete at the regional market. Beside that the presence of import shows the disability of a region to produce or fill their needs on several goods.

1. Export

The export value of Siak Regency in year 2014 recorded at US\$ 3.360,25 million or increased 27,58 percents than the year 2013.

In 2014 the value of export through the Port Buatan US\$ 1.699,95 million, the value of export through the Port Perawang US\$ 1.651,82 million, and through the Port Siak Sri Indrapura US\$ 8,48 million, whereas in the Port Sungai Apit not recorded any export during 2014.

PERDAGANGAN LUAR NEGERI

Ekspor terbesar tercatat pada bulan September 2014 dengan nilai US\$ 501,49 juta. Sedangkan yang terkecil terjadi pada bulan Juni dengan nilai ekspor sebesar US\$ 192,55 juta. Dari seluruh negara yang merupakan tujuan ekspor Kabupaten Siak pada tahun 2014, Tiongkok merupakan negara tujuan dengan nilai ekspor terbesar yaitu US\$ 1.183,07 juta. Ekspor terbesar kedua yaitu ke Amerika Serikat sebesar US\$ 335,30 juta dan yang ketiga adalah Korea Selatan US\$ 319,49 juta.

Komoditi ekspor terbesar Kabupaten Siak pada tahun 2014 adalah kelompok komoditi bubur kayu (pulp) dengan nilai sebesar US\$ 1.701,81 juta. Ditempat kedua yaitu kelompok komoditi kertas dan karton sebesar US\$ 1.624,64 juta.

In September 2014 the biggest export value recorded at US\$ 501,49 million and the smallest at June recorded at US\$ 192,55 million. From countries of Siak Regency export destination, Tiongkok had the biggest export value from Siak Regency, which recorded at US\$ 1.183,07 million, the second export destination was United States of America namely US\$ 335,30 million and the third was export to South Korea, US\$ 319,49 million.

Pulp commodity was the largest value on export commodity groups from Siak Regency in year which value at US\$ 1.701,81 million. Second biggest export commodity values was Paper and cardboard commodity namely US\$ 1.624,64 million.

2. Impor

Pelabuhan yang membongkar barang impor terbesar selama tahun 2014 adalah Perawang dengan nilai barang sebesar US\$ 558,84 juta disusul pelabuhan Buatan sebesar US\$ 21,39 juta, kemudian Siak Sri Indrapura sebesar US\$ 1,40 juta. Sementara di pelabuhan Sungai Apit tidak ada kegiatan impor.

Bulan Januari 2014 merupakan bulan dengan nilai impor terbesar di Kabupaten Siak yaitu sebesar US\$ 100,68 juta. Tiongkok merupakan negara asal barang impor terbesar dengan nilai sebesar US\$ 137,51 juta. Kanada menduduki tempat kedua dengan nilai sebesar US\$ 75,76 juta dan tempat ketiga yaitu impor yang berasal dari Italia sebesar US\$ 46,96 juta. Komoditi impor terbesar Siak tahun 2014 adalah mesin-mesin/pesawat mekanik dengan nilai US\$ 207,78 juta. Ditempat kedua dan ketiga adalah bubur kayu (pulp) dan pupuk.

2. Import

Port Perawang was the port that had the biggest value of import namely US\$ 558,84 million. At second place were Port Buatan with import value at US\$ 21,39 million, then Siak Port US\$ 1,40 million and there was no import activity in Sungai Apit Port.

In January 2014 the import value reached US\$ 100,68 million was the biggest import value. Tiongkok was the biggest exporter to Siak Regency, which value of import from Tiongkok recorded at US\$ 137,51 million and then import from Canada and Italy with import value at US\$ 75,76 million and US\$ 46,96 million. The biggest import value by commodity group was machines/mechanical equipments with value at US\$ 207,78 million.

3. Neraca Perdagangan Luar Negeri

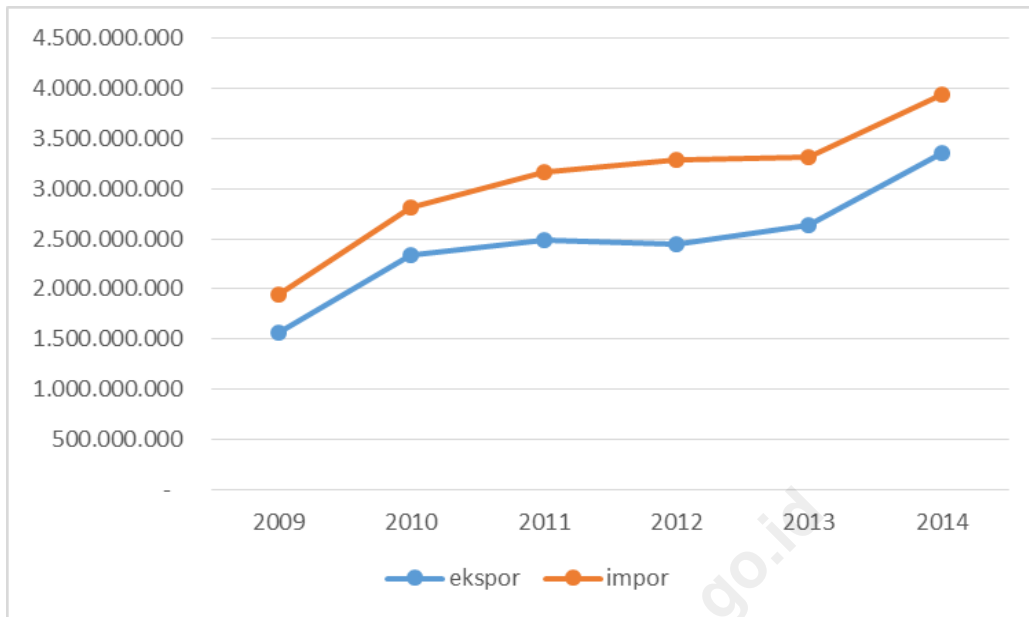
Secara total neraca perdagangan Siak tahun 2014 surplus sebesar US\$ 2.778,63 juta. Pelabuhan Buatan mencatat surplus terbesar yaitu sebesar US\$ 1.630,43 juta. Pelabuhan Perawang menghasilkan surplus sebesar US\$ 1.141,11 juta. Sedangkan jika dilihat per bulan, pada bulan September terjadi nilai surplus terbesar.

3. Foreign Trade Balance Payment

Totally Siak Regency's balance payment got surplus with US\$ 2.778,63 million. Port Buatan recorded the biggest surplus with US\$ 1.630,43 million, followed with Port Perawang with US\$ 1.141,11. Monthly, in September recorded the biggest surplus value.

<http://siakkab.bps.go.id>

GRAFIK 7.1
NILAI EKSPOR DAN IMPOR KABUPATEN SIAK, 2009-2014
Export performance of Siak Regency, 2009-2014



Sumber : Badan Pusat Statistik, Kabupaten Siak
 Source : BPS-Statistics of Siak Regency

<http://siakkab.bps.go.id>

TABEL
Table : 7.1.1

NILAI EKSPOR MENURUT PELABUHAN MUAT DI KABUPATEN SIAK,
2014
Export Value by Port, 2014

PELABUHAN MUAT Port	BERAT BERSIH <i>Nettweight</i> (Kilogram)			NILAI F.O.B <i>F.O.B Value</i> (US \$)		
	2012	2013	2014	2012	2013	2014
(1)	(2)	(3)	(4)	(5)	(6)	(7)
1. SIAK SRI INDRAPURA	5.822.049	6.627.068	24.729.961	4.310.100	4.576.269	8.483.877
2. SUNGAI APIT	-	-	-	-	-	-
3. PERAWANG	1.416.811.976	1.964.414.396	2.511.864.059	1.027.607.580	1.312.737.026	1.699.952.853
4. BUATAN	2.679.843.484	2.663.656.348	3.338.272.164	1.408.660.405	1.316.439.035	1.651.816.787
JUMLAH	4.102.477.509	4.634.697.812	5.874.866.184	2.440.578.085	2.633.752.330	3.360.253.517
Total						

Sumber : Badan Pusat Statistik, Kabupaten Siak

Source : BPS-Statistics of Siak Regency

**VOLUME DAN NILAI EKSPOR KABUPATEN SIAK MENURUT NEGARA
TUJUAN TAHUN 2014**

TABEL : 7.1.2 *Volume and Export Value in Siak Regency by Country of Destination
2014*

Negara Tujuan <i>Destination Countries</i>	Volume (kg) <i>Volume</i>	Nilai (US\$) <i>Value</i>
(1)	(2)	(3)
ASIA		
Tiongkok	2.388.841.058	1.183.066.217
Korea Selatan	627.395.509	319.488.304
Jepang	264.308.159	172.022.954
Malaysia	194.237.866	115.839.036
Philipina	160.611.353	111.950.967
India	201.244.336	104.061.184
Vietnam	141.362.814	93.205.849
Taiwan	117.009.543	87.899.867
Bangladesh	174.793.766	84.821.085
Uni Emirat Arab	126.019.685	84.167.293
Saudi Arabia	96.346.839	69.455.290
Singapura	192.236.432	60.162.851
Myanmar	76.927.764	51.274.107
Pakistan	72.191.827	50.124.576
Thailand	105.766.067	26.105.733
Turki	45.492.500	26.066.713
Iran	33.654.041	23.551.272
Srilanka	26.882.009	19.093.022
Yaman	19.722.006	14.228.841
Hongkong	17.050.842	13.935.308
Kuwait	18.060.161	11.070.229
Jordan	8.541.016	5.948.206
Syria	7.749.005	5.417.125
Lebanon	10.403.665	5.244.783
Oman	6.141.661	4.808.878
Qatar	5.312.771	4.336.853
Kamboja	5.403.227	4.227.846
Bahrain	2.251.906	1.776.597
Cyprus	1.742.852	1.390.778
Irak	1.439.000	1.158.296
AMERIKA		
Amerika Serikat	368.975.542	335.302.106
Kanada	17.440.497	14.678.100
Panama	7.461.281	5.569.320
Brazil	5.007.407	4.014.990
Costa Rica	4.191.426	3.209.094
Puerto Rico	3.597.985	2.707.330
El Salvador	2.767.286	2.108.164
Guatemala	2.656.085	1.984.232

Lanjutan Tabel 7.1.2

Negara Tujuan <i>Destination Countries</i>	Volume (kg) <i>Volume</i>	Nilai (US\$) <i>Value</i>
(1)	(2)	(3)
Ekuador	2.356.567	1.924.583
Nikaragua	1.663.554	1.284.913
French Polynesia	1.074.353	1.005.910
AFRIKA		
Nigeria	30.545.464	22.859.476
Mesir	31.893.068	19.317.981
Togo	10.233.925	8.021.242
Kenya	8.719.218	6.839.580
Ghana	7.079.606	5.668.007
Djibouti	6.577.234	3.844.651
Sudan	5.043.910	3.552.200
Pantai Gading	4.065.368	3.525.268
Madagaskar	4.392.101	3.397.596
Benin	4.042.090	3.217.106
Kamerun	2.949.500	2.443.658
Kongo	2.747.193	2.317.798
Afrika Selatan	2.577.600	2.134.325
Namibia	1.385.851	1.144.497
Ethiopia	1.352.954	1.072.666
EROPA		
Belgia	29.098.341	23.005.991
Italia	26.616.535	14.582.044
Inggris	14.816.915	10.919.977
Yunani	8.992.796	6.636.551
Georgia	4.984.946	5.222.283
Rumania	6.510.519	4.874.334
Kroasia	4.989.488	3.781.571
Belanda	5.770.302	3.773.327
Spanyol	3.153.695	2.677.014
Slovenia	2.785.176	2.246.426
Fed Russia	3.650.086	2.141.374
Ukraina	3.447.464	2.117.949
Irlandia	1.001.110	1.097.139
AUSTRALIA	34.966.649	28.830.758
Australia	34.966.649	28.830.758
OCEANIA	14.296.985	12.889.611
Selandia Baru	10.028.638	9.599.755
Fiji	3.058.966	2.256.954

Lanjutan Tabel 7.1.2

Negara Tujuan <i>Destination Countries</i>	Volume (kg) <i>Volume</i>	Nilai (US\$) <i>Value</i>
(1)	(2)	(3)
Lainnya	21.057.813	17.445.217
Jumlah	5.874.866.184	3.360.253.517

Sumber : Badan Pusat Statistik, Kabupaten Siak

Source : *BPS-Statistics of Siak Regency*

<http://siakkab.bps.go.id>

TABEL
Table : 7.1.3

VOLUME DAN NILAI EKSPOR KABUPATEN SIAK MENURUT
KELOMPOK KOMODITAS TAHUN 2014
Volume and Export Value in Siak Regency
by Comodities Group, 2014

KELOMPOK KOMODITAS <i>Comodity Group</i>	VOLUME (KG) <i>Volume</i>	NILAI FOB (US \$) <i>F.O.B Value</i>
(1)	(2)	(3)
Bubur Kayu (Pulp)	3.521.203.476	1.701.813.755
Kertas dan Karton	2.083.926.665	1.624.638.239
Ampas dan Sisa Industri Makanan	135.430.349	9.643.461
Kayu, Barang dari Kayu	9.523.485	7.343.393
Karet dan Barang dari Karet	3.732.120	6.323.994
Mesin-mesin/Pesawat Mekanik	176.268	1.762.230
Mesin/Peralatan Listrik	53.100	500.000
Buku dan Barang Cetakan	142.394	121.946
Logam Dasar Lainnya	4.500	105.000
Kain Tenun Berlapis	1.292	48.276
Bahan-bahan Nabati	82.459.627	5.736.879
Bahan Bakar Mineral	38.212.908	2.216.344
Jumlah	5.874.866.184	3.360.253.517

Sumber : Badan Pusat Statistik, Kabupaten Siak

Source : BPS-Statistics of Siak Regency

TABEL : 7.1.4 **VOLUME DAN NILAI EKSPOR KABUPATEN SIAK MENURUT BULAN**
Table : 7.1.4 **PADA TAHUN 2014**
Volume and Export Value in Siak Regency by Month, 2014

BULAN <i>Month</i>	VOLUME (KG) <i>Volume</i>	NILAI FOB(US \$) <i>F.O.B. Value</i>
(1)	(2)	(3)
1. JANUARI	342.666.342	198.408.388
2. FEBRUARI	329.969.399	197.273.463
3. MARET	358.756.429	215.292.900
4. APRIL	379.858.279	220.525.677
5. MEI	357.995.878	209.224.902
6. JUNI	326.285.180	192.550.536
7. JULI	352.215.449	203.241.933
8. AGUSTUS	820.336.628	475.903.664
9. SEPTEMBER	917.095.614	501.494.480
10. OKTOBER	880.690.066	484.029.098
11. NOVEMBER	402.714.338	230.783.327
12. DESEMBER	406.282.582	231.525.149
JUMLAH 2014	5.874.866.184	3.360.253.517

Sumber : Badan Pusat Statistik, Kabupaten Siak
 Source : BPS-Statistics of Siak Regency

TABEL : 7.2.1
Table : 7.2.1
VOLUME DAN NILAI IMPOR MENURUT PELABUHAN MUAT DI
KABUPATEN SIAK, 2014
Volume and Import Value by Port, 2014

PELABUHAN BONGKAR <i>Port</i>	BERAT BERSIH <i>Nettweight</i> (Kg)			NILAI C.I.F <i>C.I.F Value</i> (US \$)		
	2012	2013	2014	2012	2013	2014
(1)	(2)	(3)	(4)	(5)	(6)	(7)
1. SIAK SRI INDRAPURA	4.310.100	4.457.138	970.624	1.895.036	3.081.027	1.399.546
2. SUNGAI APIT	-	-	-	-	-	-
3. PERAWANG	765.575.839	796.768.528	956.816.149	677.005.544	666.699.253	558.838.246
4. BUATAN	343.366.925	28.453.820	70.940.905	168.113.259	10.362.235	21.389.996
JUMLAH	1.110.586.828	829.679.486	1.028.727.678	847.013.839	680.142.515	581.627.788

Sumber : Badan Pusat Statistik, Kabupaten Siak

Source : BPS-Statistics of Siak Regency

TABEL : 7.2.2 **VOLUME DAN NILAI IMPOR KABUPATEN SIAK MENURUT NEGARA ASAL**
Table : 7.2.2 **TAHUN 2014**
Volume and Import Value ini Siak Regency by Country of Origin, 2014

Negara Asal <i>Countries Origin</i>	Volume (kg) <i>Volume</i>	Nilai (US\$) <i>Values</i>
(1)	(2)	(3)
ASIA		
Tiongkok	198.384.780	137.509.869
Singapura	89.178.751	63.640.187
Malaysia	179.773.611	39.277.470
Thailand	72.688.076	35.865.859
Taiwan	4.495.775	31.213.941
India	6.155.623	8.863.468
Jepang	1.278.742	7.865.180
Korea Selatan	1.966.976	4.951.946
Vietnam	15.179.117	3.933.804
Asia Lainnya	1.031.900	1.565.111
EROPA		
Italia	3.422.916	46.958.020
Jerman	78.235.923	25.735.661
Perancis	16.407.604	12.760.593
Norwegia	24.455.270	12.255.739
Finlandia	619.873	11.330.616
Austria	1.147.936	10.506.723
Belarusia	31.363.800	9.708.390
Fed Russia	26.147.003	7.699.925
Hungaria	231.159	5.577.750
Swedia	94.265	3.225.138
Spanyol	244.314	2.233.053
Inggris	183.536	1.132.010
Eropa lainnya	427.133	1.293.700
AMERIKA		
Kanada	99.104.500	75.756.766
Amerika Serikat	7.887.419	5.599.601
Brazil	2.038.964	2.098.438
Chili	312.468	200.220

Lanjutan Tabel 7.2.2

Negara Asal <i>Countries Origin</i>	Volume (kg) <i>Volume</i>	Nilai (US\$) <i>Values</i>
(1)	(2)	(3)
AFRIKA		
Mesir	31.250.051	3.460.577
Afrika Selatan	70	3.845
AUSTRALIA		
Australia	135.020.123	9.404.188
Jumlah	1.028.727.678	581.627.788

Sumber : Badan Pusat Statistik, Kabupaten Siak

Source : *BPS-Statistics of Siak Regency*

TABEL
Table : 7.2.3

**VOLUME DAN NILAI IMPOR KABUPATEN SIAK MENURUT
KELOMPOK KOMODITAS TAHUN 2014**
*Volume and Export Value in Siak Regency by Comodities Group,
2014*

KELOMPOK KOMODITAS <i>Comodity Group</i>	VOLUME (KG) <i>Volume</i>	NILAI FOB (US \$) <i>F.O.B Value</i>
(1)	(2)	(3)
MIGAS		
Bahan Bakar Mineral	81.341.258	54.254.554
NON MIGAS		
HASIL INDUSTRI		
Mesin-mesin/Pesawat Mekanik	14.652.015	207.782.869
Bubur Kayu (Pulp)	124.879.840	91.689.273
Pupuk	247.967.762	74.070.793
Bahan Kimia Anorganik	149.309.210	27.111.172
Hasil Penggilingan	42.416.700	19.173.911
Berbagai Produk Kimia	7.317.238	16.282.748
Plastik dan Barang dari Plastik	9.584.205	14.443.361
Kain Tenun Berlapis	268.967	13.442.552
Perekat, Enzim	11.421.950	8.831.754
Garam, Belerang, Kapur	136.285.000	7.313.055
Mesin/Peralatan Listrik	1.453.942	6.709.951
Benda-benda dari Besi dan Baja	1.891.559	4.617.599
Sabun dan Preparat Pembersih	1.549.933	4.084.818
Besi dan Baja	3.649.962	3.641.028
Benda-benda dari Batu, Gips, dan Semen	17.220.119	3.424.547
Karet dan Barang dari Karet	1.414.390	2.550.056
Sari Bahan Samak & Celup	277.430	2.546.797
Produk Keramik	4.735.920	1.822.349

PERDAGANGAN LUAR NEGERI

Kayu, Barang dari Kayu	1.717.462	827.471
Perangkat Optik	4.453	731.777
Perabot, Penerangan Rumah	249.441	498.156
Perkakas, Perangkat Potong	165.234	396.515
Kaca & Barang dari Kaca	562.073	174.578
Aluminium	9.000	166.541
Kertas dan Karton	25.521	140.220
Kendaraan dan Bagiannya	10.141	96.114
Logam Dasar Lainnya	222	49.914
Berbagai Barang Logam Dasar	3.182	20.631
Kapas Gumpalan, Tali	29	3.607
Bahan Kimia Organik	110	1.607
Tembaga	78	1.020
Buku dan Barang Cetak	160	123
Jumlah	1.028.727.678	581.627.788

Sumber : Badan Pusat Statistik, Kabupaten Siak

Source : *BPS-Statistics of Siak Regency*

TABEL : 7.2.4 **VOLUME DAN NILAI IMPOR KABUPATEN SIAK MENURUT BULAN PADA TAHUN 2014**
Table : *Volume and Export Value ini Siak Regency by Month, 2014*

BULAN <i>Month</i>	VOLUME (KG) <i>Volume</i>	NILAI CIF(US \$) <i>C.I.F Value</i>
(1)	(2)	(3)
1. JANUARI	106.227.731	100.679.141
2. FEBRUARI	58.693.653	48.264.724
3. MARET	60.463.102	37.460.173
4. APRIL	72.888.785	44.937.195
5. MEI	39.872.053	39.171.625
6. JUNI	96.134.207	55.281.538
7. JULI	101.105.732	42.665.375
8. AGUSTUS	85.902.621	45.636.039
9. SEPTEMBER	80.491.244	44.769.610
10. OKTOBER	118.858.877	50.056.343
11. NOVEMBER	78.345.405	33.620.660
12. DESEMBER	129.744.268	39.085.365
JUMLAH 2014	1.028.727.678	581.627.788

Sumber : Badan Pusat Statistik, Kabupaten Siak

Source : *BPS-Statistics of Siak Regency*

TABEL
Table : 7.3.1

NERACA PERDAGANGAN LUAR NEGERI KABUPATEN SIAK
MENURUT BULAN PADA TAHUN 2014
Foreign Balance Trade by Month, 2014

BULAN <i>Month</i>	NILAI EKSPOR <i>Export Value</i> (US\$)	NILAI IMPOR <i>Import Value</i> (US\$)	NERACA PERDAGANGAN <i>Balance Trade</i> (US\$)
(1)	(2)	(3)	(4)
1. JANUARI	198.408.388	100.679.141	97.729.247
2. FEBRUARI	197.273.463	48.264.724	149.008.739
3. MARET	215.292.900	37.460.173	177.832.727
4. APRIL	220.525.677	44.937.195	175.588.482
5. MEI	209.224.902	39.171.625	170.053.277
6. JUNI	192.550.536	55.281.538	137.268.998
7. JULI	203.241.933	42.665.375	160.576.558
8. AGUSTUS	475.903.664	45.636.039	430.267.625
9. SEPTEMBER	501.494.480	44.769.610	456.724.870
10. OKTOBER	484.029.098	50.056.343	433.972.755
11. NOVEMBER	230.783.327	33.620.660	197.162.667
12. DESEMBER	231.525.149	39.085.365	192.439.784
JUMLAH 2014	3.360.253.517	581.627.788	2.778.625.729

Sumber : Badan Pusat Statistik, Kabupaten Siak

Source : BPS-Statistics of Siak Regency

TABEL : 7.3.2
 Table : 7.3.2
**NERACA PERDAGANGAN LUAR NEGERI MENURUT
 PELABUHAN DI KABUPATEN SIAK, TAHUN 2014**
Foreign Balance Trade by Port, 2014

PELABUHAN <i>Port</i>	NILAI EKSPOR <i>Export Value</i> (US\$)	NILAI IMPOR <i>Import Value</i> (US\$)	NERACA PERDAGANGAN <i>Balance Trade</i> (US\$)
(1)	(2)	(3)	(4)
1. SIAK SRI INDRAPURA	8.483.877	1.399.546	7.084.331
2. SUNGAI APIT	-	-	-
3. PERAWANG	1.699.952.853	558.838.246	1.141.114.607
4. BUATAN	1.651.816.787	21.389.996	1.630.426.791
JUMLAH 2014 <i>Total</i>	3.360.253.517	581.627.788	2.778.625.729

Sumber : Badan Pusat Statistik, Kabupaten Siak

Source : BPS-Statistics of Siak Regency

8. TRANSPORTASI KOMUNIKASI DAN PARIWISATA

Prasarana jalan merupakan urat nadi kelancaran lalu lintas di darat. Lancarnya arus lalu lintas akan sangat menunjang perkembangan perekonomian suatu daerah. Guna menunjang kelancaran perhubungan darat di Kabupaten Siak pada tahun 2014 tercatat panjang jalan 2.880,190 km. Di lihat dari kondisinya, jalan yang baik tercatat sepanjang 1.121,12 km, sedang 1.485,10 km, rusak 220,62 km dan 53,35 rusak berat. Jika data panjang jalan dirinci menurut jenis permukaan diperoleh 935,32 km diaspal, 961,45 km jalan kerikil, 319,96 km jalan tanah, dan semenisasi 663,46 km.

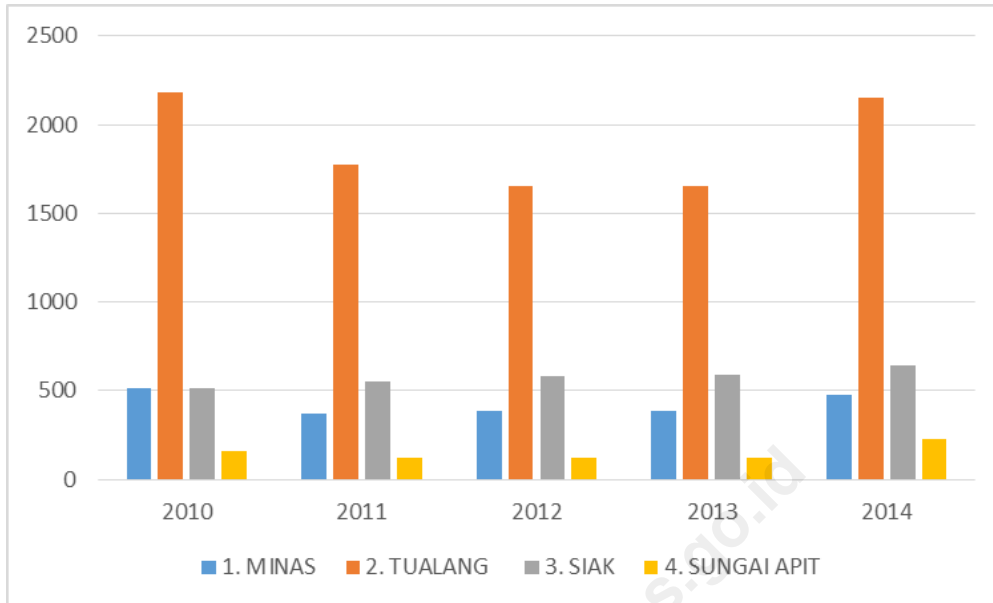
Menurut Dinas Pariwisata, Pemuda dan Olahraga Kabupaten Siak, jumlah wisatawan yang berkunjung ke Istana Siak yang berasal dari dalam negeri berjumlah 49.925 orang dan wisatawan mancanegara sejumlah 280 orang.

8. TRANSPORTATIONS, LEISURE AND COMMUNICATIONS

Infrastructure of roads is a main factor needed to accelerate traffic activities on land. The acceleration of traffic will support economic activities in a region. In Siak Regency, the total length of roads was recorded at 2.880,190 kilometers. Roads to be classified as in good amounted 1.121,12 kilometers, in moderate 1.485,10 kilometers, in damaged 220,62 kilometers and in bad condition 53,35 kilometers. The length of roads by type of surface divided were asphalted 935,32 kilometers, 961,45 kilometers were gravel roads, 319,96 km earth roads and 663,46 km were cemented roads.

According to Department of Tourism, Youth and Sports Siak Regency the number of travellers visited to The Siak Palace was 49.925 domestic travellers and 280 foreign tourists.

GRAFIK 8.1
BANYAKNYA SATUAN SAMBUNGAN TELEPON (SST)
MENURUT SENTRA TELEPON OTOMAT (STO), 2010 - 2014
Number of Telephone Line by Automatic Telephone Centre, 2010 – 2014



Sumber : Kandatel Riau Daratan

Source : *Regional Office of Telephone Riau*

TABEL : 8.1.1 **PANJANG JALAN MENURUT KECAMATAN DAN JENIS PERMUKAAN**
Table : 8.1.1 **DI KABUPATEN SIAK, TAHUN 2014 (km)**
Length of Roads by District and Surface Type in Siak Regency, 2014 (km)

KECAMATAN <i>District</i>	JENIS PERMUKAAN <i>Surface Type</i>				JUMLAH <i>Total</i>
	ASPAL <i>Asphalted</i>	KERIKIL <i>Graves</i>	SEMENISASI <i>Cemented</i>	TANAH <i>Earth</i>	
(1)	(2)	(3)	(4)	(5)	(6)
1. SIAK	52,91	30,85	27,80	15,33	126.890
2. SUNGAI APIT	70,42	63,68	16,63	76,39	227.120
3. BUNGA RAYA	65,09	83,10	12,43	299,47	460.080
4. DAYUN	73,21	55,73	13,41	44,87	187.220
5. KOTO GASIB	47,12	100,28	13,23	36,87	197.500
6. LUBUK	33,80	59,38	25,18	47,24	165.570
7. KERINCI	91,00	48,09	26,52	5,52	171.130
8. TUALANG	39,69	43,22	21,51	28,98	133.400
9. MINAS	40,11	25,11	22,12	8,06	95.400
10. KANDIS	45,59	10,80	34,16	6,94	97.490
11. SUNGAI MANDAU	128,70	14,84	37,83	8,65	190.010
12. MEMPURA	70,11	9,10	43,19	10,07	132.460
13. SABAK AUH	64,45	100,53	11,18	42,91	219.080
14. PUSAKO	113,13	316,77	14,77	32,17	476.840
JUMLAH 2014 Total	935,32	961,45	319,96	663,46	2.880,190

Sumber : Dinas Pekerjaan Umum Kabupaten Siak

Source : *Public Work Service, Siak Regency*

TABEL : 8.1.2 **PANJANG JALAN MENURUT KONDISI DAN JENIS PERMUKAAN**
Table : 8.1.2 **DI KABUPATEN SIAK, TAHUN 2014 (km)**
Length of Roads by Condition and Surface Type in Siak Regency,
2014 (km)

JENIS PERMUKAAN <i>Surface Type</i>	BAIK <i>Good</i>	SEDANG <i>Moderate</i>	RUSAK <i>Damage</i>	RUSAK BERAT <i>Badly</i> <i>Damage</i>	JUMLAH <i>Total</i>
(1)	(2)	(3)	(4)	(5)	(6)
1. ASPAL <i>Asphalted</i>	666,187	246,838	22,295	0	935,320
2. KERIKIL <i>Graves</i>	212,749	691,766	45,516	11,419	961,450
3. TANAH <i>Earth</i>	136,393	120,998	56,424	6,145	319,960
4. Semenisasi <i>Cemented</i>	105,790	425,497	96,383	35,790	663,460
JUMLAH 2014 Total	1.121,119	1.485,099	220,619	53,354	2.880,190

Sumber : Dinas Pekerjaan Umum Kabupaten Siak

Source : *Public Work Service, Siak Regency*

TABEL
Table : 8.1.3

KONSTRUKSI JEMBATAN , TAHUN 2014 (m)
Bridge Construction, End of 2014 (m)

JENIS JEMBATAN <i>Bridge Type</i>	BAIK <i>Good</i>	SEDANG <i>Moderate</i>	RUSAK <i>Damage</i>	RUSAK BERAT <i>Badly</i> <i>Damage</i>	JUMLAH <i>Total</i>
(1)	(2)	(3)	(4)	(5)	(6)
1. KOTAK URUNG-					
URUNG <i>Box</i>	626,95	0	0	0	626,95
<i>Culvert</i>					
2. GORONG-					
GORONG	2.090,00	0	0	0	2.090,00
3. RANGKA BAJA					
<i>Steell Frame</i>	3.174,35	0	0	0	3.174,35
4. BETON					
<i>Concrete</i>	1.069,50	0	0	0	1.069,50
5. BESI LANTAI KAYU					
<i>Wood Iron Floor</i>	0	120,00	100,00	60,00	280,00
6. KAYU					
<i>Wood</i>	0	0	855,70	300,00	1.155,70
JUMLAH 2014 Total	6.960,80	120,00	955,70	360,00	8.396,50

Sumber : Dinas Pekerjaan Umum Kabupaten Siak
Source : *Public Work Service, Siak Regency*

TABEL : 8.1.4
Table : 8.1.4 **PEMBANGUNAN RUMAH KURANG MAMPU LAYAK HUNI DI**
KABUPATEN SIAK, TAHUN 2008 – 2014 (UNIT)*
Improper dwelling house construction in Siak Regency, 2008 – 2014
*(unit)**

SUMBER DANA <i>Fund Source</i>	TAHUN <i>Budget Year</i>	JUMLAH UNIT <i>Unit Total</i>	ANGGARAN BIAYA <i>Budget Cost</i>
(1)	(2)	(3)	(4)
1. PEMERINTAH DAERAH			
KABUPATEN SIAK <i>Local</i> <i>Government of Siak</i>	2008	57	Rp 2.543.400.000,00
2. PEMERINTAH DAERAH			
KABUPATEN SIAK <i>Local</i> <i>Government of Siak</i>	2009	30	Rp 1.470.011.000,00
3. PEMERINTAH DAERAH			
KABUPATEN SIAK <i>Local</i> <i>Government of Siak</i>	2010	*	*
4. PEMERINTAH DAERAH			
KABUPATEN SIAK <i>Local</i> <i>Government of Siak</i>	2011	*	*
5. PEMERINTAH DAERAH			
KABUPATEN SIAK <i>Local</i> <i>Government of Siak</i>	2012	140	Rp 7.700.000.000,00
6. PEMERINTAH DAERAH			
KABUPATEN SIAK <i>Local</i> <i>Government of Siak</i>	2013	178	Rp 9.620.000.000,00
7. PEMERINTAH DAERAH			
KABUPATEN SIAK <i>Local</i> <i>Government of Siak</i>	2014	277	Rp 19.390.000.000,00
JUMLAH Total		707	Rp 41.693.411.000

*) data tahun 2010,2011 tidak tersedia *2010,2011 data is not available*

Sumber : Dinas Tata Ruang dan Cipta Karya Kabupaten Siak

Source : *Town System and Cipta Karya Service Siak Regency*

TABEL : 8.2.1 **KUNJUNGAN WISATAWAN KE ISTANA SIAK**
Table : 8.2.1 **MENURUT KEBANGSAAN (ORANG), 2014**
Foreign Visitors to Siak Palaacey Nationality (Person), 2014

KEBANGSAAN <i>Nationality</i>	2014
(1)	(2)
1. INDONESIA	49.925
2. MANCANEGERA	
a. ASIA	256
b. AMERIKA	8
c. EROPA	13
d. AUSTRALIA	3
e. AFRIKA	0
f. LAINNYA	0
JUMLAH <i>Total</i>	50.205

Sumber : Dinas Pariwisata Kabupaten Siak
 Source : *Tourism Service of Siak Regency*

TABEL : 8.2.2
Table : 8.2.2
BANYAKNYA AKOMODASI HOTEL, KAMAR DAN TEMPAT TIDUR
YANG TERSEDIA MENURUT KECAMATAN, 2014
Number of Hotel Accomodation, Rooms and Beds Available by District, 2014

KECAMATAN <i>District</i>	AKOMODASI <i>Accomodation</i>	KAMAR <i>Rooms</i>	TEMPAT TIDUR <i>Beds</i>
(1)	(2)	(3)	(4)
1. MINAS	1	126	63
2. KANDIS	2	22	22
3. SIAK	8	204	204
4. SUNGAI APIT	2	23	23
5. SUNGAI MANDAU	0	0	0
6. KERINCI KANAN	0	0	0
7. LUBUK DALAM	0	0	0
8. TUALANG	6	118	118
9. KOTO GASIB	0	0	0
10. DAYUN	0	0	0
11. BUNGA RAYA	1	5	5
12. MEMPURA	1	80	44
13. SABAK AUH	0	0	0
14. PUSAKO	0	0	0
JUMLAH 2014	21	578	479

Sumber : Dinas Pariwisata Kabupaten Siak
 Source : *Tourism Service of Siak Regency*

TABEL : 8.3.1
Table

JUMLAH PENERIMAAN DAN PENGIRIMAN UANG DENGAN
CEK DAN WESEL POS , PADA KANTOR POS DI WILAYAH KABUPATEN SIAK
TAHUN 2014

Number of Money Received and Sent by Post Cheque and Money Order, 2014

BULAN <i>Month</i>	SETORAN <i>Deposit</i>		PEMBAYARAN <i>Payment</i>	
	BANYAKNYA <i>Number of</i>	NILAI <i>Value</i>	BANYAKNYA <i>Number of</i>	NILAI <i>Value</i>
(1)	(2)	(3)	(4)	(5)
1. JANUARI	40	-	25	-
2. PEBRUARI	60	-	11	-
3. M A R E T	96	-	37	-
4. A P R I L	11	-	21	-
5. M E I	15	-	15	-
6. J U N I	79	-	8	-
7. J U L I	10	-	3	-
8. AGUSTUS	46	-	22	-
9. SEPTEMBER	8	-	5	-
10. OKTOBER	8	-	1	-
11. NOPEMBER	7	-	12	-
12. DESEMBER	8	-	10	-
JUMLAH 2014 <i>Total</i>	388	-	170	-

Sumber : Kantor Pos Sungai Apit

Source : Post Office, Sungai Apit

Kantor Pos yang berada di daerah
Kab. Siak:

1. Kantor Pos Sungai Apit 28762
2. Kantor Pos Siak 28771
3. Kantor Pos Perawang 28772
4. Kantor Pos Minas 28885
5. Kantor Pos Kandis 28886

TABEL : 8.3.2
Table

LALU LINTAS SURAT YANG DITERIMA DAN DIKIRIMKAN
MELALUI KANTOR POS- KANTOR POS YANG
BERADA DI KABUPATEN SIAK TAHUN 2014
Number of Letters Sent and Received by Post Office of Siak, 2014

BULAN <i>Month</i>	SURAT BIASA <i>Letters</i>		SURAT KILAT KHUSUS <i>Special Delivery Letters</i>		SURAT KILAT BIASA <i>Express Letters</i>	
	DITERIMA <i>Received</i>	DIKIRIM <i>Sent</i>	DITERIMA <i>Received</i>	DIKIRIM <i>Sent</i>	DITERIMA <i>Received</i>	DIKIRIM <i>Sent</i>
(1)	(2)	(3)	(4)	(5)	(6)	(7)
1. JANUARI	40	15	25	11	12	20
2. PEBRUARI	60	25	11	25	15	30
3. M A R E T	96	31	37	40	29	4
4. A P R I L	11	18	21	37	51	55
5. M E I	15	11	15	21	19	29
6. J U N I	79	8	8	9	11	21
7. J U L I	10	5	3	11	15	23
8. AGUSTUS	46	58	22	11	29	30
9. SEPTEMBER	8	5	5	10	9	20
10. OKTOBER	8	3	1	2	10	50
11. NOPEMBER	7	5	12	24	30	1
12. DESEMBER	8	7	10	10	29	8
JUMLAH 2014 <i>Total</i>	388	191	170	211	259	291

Lanjutan *Continued* Tabel/Table 8.3.2

	BULAN <i>Month</i>	POS TERCATAT <i>Registered Post</i>		PAKET POS <i>Post Parcels</i>		JUMLAH <i>Total</i>	
		DITERIMA <i>Received</i>	DIKIRIM <i>Sent</i>	DITERIMA <i>Received</i>	DIKIRIM <i>Sent</i>	DITERIMA <i>Received</i>	DIKIRIM <i>Sent</i>
		(8)	(9)	(10)	(11)	(12)	(13)
1.	JANUARI	40	20	11	15	12	25
2.	PEBRUARI	60	30	25	25	15	11
3.	M A R E T	96	4	40	31	29	37
4.	A P R I L	11	55	37	18	51	21
5.	M E I	15	29	21	11	19	15
6.	J U N I	79	21	9	8	11	8
7.	J U L I	10	23	11	5	15	3
8.	AGUSTUS	46	30	11	58	29	22
9.	SEPTEMBER	8	20	10	5	9	5
10.	OKTOBER	8	50	2	3	10	1
11.	NOPEMBER	7	1	24	5	30	12
12.	DESEMBER	8	8	10	7	29	10
JUMLAH 2014 <i>Total</i>		388	291	211	191	259	170

Sumber : Kantor Pos Sungai Apit

Source : *Post Office, Sungai Apit*

TABEL : 8.3.3
Table : **BANYAKNYA SATUAN SAMBUNGAN TELEPON (SST)**
MENURUT SENTRA TELEPON OTOMAT (STO), 2009 – 2014
Number of Telephone Line by Automatic Telephone Centre, 2009 - 2014

STO	TAHUN				
	2010	2011	2012	2013	2014
(1)	(2)	(3)	(4)	(5)	(6)
1. MINAS	513	369	385	385	476
2. TUALANG	2.184	1.771	1.650	1.650	2153
3. SIAK	513	553	583	588	640
4. SUNGAI APIT	160	123	120	120	223
JUMLAH <i>Total</i>	3.370	2.816	2.738	2.743	3.492

Sumber : Kandatel Riau Daratan

Source : Regional Office of Telephone Riau

9. KEUANGAN DAN KOPERASI

9. FINANCE AND COOPERATION

9.1 Keuangan Daerah

9.1 Regional Finance

Dalam perencanaan anggaran dan belanja daerah pemerintah menganut prinsip anggaran berimbang dan dinamis. Realisasi penerimaan keuangan Kabupaten Siak tahun anggaran 2014 berjumlah 2.645.953.853.577,16 Rupiah, sedangkan realisasi pengeluaran sebesar 2.647.677.640.488,00 rupiah.

In planning the state budget, the government adapts a balanced and dynamic budget principle. The realization of receipt of Siak in 2014 was 2.645.953.853.577,16 rupiahs, while the realization of expenditure was 2.647.677.640.488,00 rupiahs.

TABEL : 9.1.1 **REALISASI PENDAPATAN KEUANGAN KABUPATEN SIAK DIRINCI MENURUT JENIS PENERIMAAN TAHUN ANGGARAN 2014 , (Rupiah)**
Table : 9.1.1 *Realization of Financial Acceptance in Siak Regency by Type of Acceptance (Rupiahs), 2014*

	JENIS PENERIMAAN <i>Type of Acceptance</i>	JUMLAH <i>Total</i>
	(1)	(2)
1	Pendapatan Asli Daerah <i>Local Government Original Receipt</i>	
1.1	Pajak Daerah <i>Local Taxes Receipt</i>	57.337.975.730,38
1.2	Retribusi Daerah <i>Retribution Receipt</i>	11.936.237.543,00
1.3	Hasil Perusahaan Milik Daerah dan Hasil Pengelolaan Kekayaan Daerah yang Dipisahkan <i>Local Government Cooperate Profit</i>	169.492.175.249,00
1.4	Lain-lain Pendapatan Asli Daerah <i>Other Legal Local Government Original Receipt</i>	71.096.402.434,75
2	Pendapatan Transfer <i>Transfer Receipt</i>	
2.1	Bagi Hasil Pajak <i>Tax Share</i>	351.545.319.453,00
2.2	Bagi Hasil Bukan Pajak <i>Non Tax Share</i>	1.455.668.341.788,00
2.3	Dana Alokasi Umum <i>General Allocation Fund</i>	276.181.935.000,00
2.4	Dana Alokasi Khusus <i>Special Allocation Fund</i>	14.097.620.000,00
2.5	Bagi Hasil Pajak dan Bantuan Keuangan dari Provinsi <i>Tax Share and Province Financial Contribution</i>	0
3	Lain-lain Pendapatan Sah <i>Other Legal Receipt</i>	238.597.846.379,03
JUMLAH		
Total		2.645.953.853.577,16

Sumber : Dinas Pendapatan, Pengelolaan Keuangan dan Aset Daerah Kabupaten Siak
 Source : *Income, Finance and Regional Asset Service Siak Regency*

TABEL 9.1.2
Table

**REALISASI PENGELUARAN KEUANGAN KABUPATEN SIAK DIRINCI
 MENURUT JENIS PENGELUARAN, TAHUN ANGGARAN 2014,
 (Rupiah)
 Realization of Financial Expenditure in Siak Regency by Type
 (Rupiahs), 2014**

JENIS PENGELUARAN <i>Type of Expenditure</i>	JUMLAH <i>Total</i>
(1)	2014 (2)
A. Belanja Operasi <i>Operation Expenditure</i>	
1. Belanja Pegawai <i>Official Expenditure</i>	759.976.690.820
2. Belanja Barang <i>Goods Expenditure</i>	559.323.547.949
3. Bantuan Sosial <i>Social Support</i>	10.364.900.000
4. Subsidi <i>Subsidy</i>	9.229.150.682
5. Belanja Bantuan Keuangan kepada Provinsi/Kabupaten/Kota dan Pemerintahan Desa <i>Financial Expenditure to Province/Regency/Municipality and Village Government</i>	121.503.155.197
6. Belanja Hibah	183.064.225.668

B.	Belanja Modal	
	<i>Capita Expenditure</i>	
1.	Belanja Tanah	26.862.239.649
	<i>Land Expenditure</i>	
2.	Belanja Peralatan dan Mesin	58.475.373.075
	<i>Tools and Machine Expenditure</i>	
3.	Belanja Gedung dan Bangunan	237.141.660.314
	<i>Structure Expenditure</i>	
4.	Belanja Jalan, Irigasi dan Jaringan	660.453.516.792
	<i>Road, Irrigation and Network Expenditure</i>	
5.	Belanja Aset Tetap Lainnya	0
	<i>Other Fix Asset Expenditure</i>	
6.	Belanja Aset Lainnya	22.415.409.699
	<i>Other Asset Expenditure</i>	
C.	Belanja Tidak Terduga	
	<i>Unexpected Expenditure</i>	
1.	Belanja Tidak Terduga	0
	<i>Unexpected Expenditure</i>	
JUMLAH		
Total		2.647.677.640.488

Sumber : Dinas Pendapatan, Pengelolaan Keuangan dan Aset Daerah Kabupaten Siak

Source : Income, Finance and Regional Asset Service Siak Regency

TABEL : 9.1.3
Table : 9.1.3
REALISASI PENERIMAAN PAJAK KABUPATEN SIAK DIRINCI MENURUT
JENIS PAJAK DAERAH, TAHUN ANGGARAN 2014 (Rupiah)
Realization of Taxes Receivment in Siak Regency by Type
(Rupiahs), 2014

JENIS PAJAK DAERAH <i>Type of Local Taxes</i>	JUMLAH
	<i>Total</i> 2014
(1)	(2)
1. Pajak Hotel <i>Hotel Tax</i>	1.001.306.140
2. Pajak Restoran <i>Restaurant Tax</i>	5.826.089.552
3. Pajak Hiburan <i>Entertainment Tax</i>	46.562.139
4. Pajak Reklame <i>Advertisement Tax</i>	365.162.125
5. Pajak Penerangan Jalan <i>Street Light Tax</i>	31.138.073.960,38
6. Pajak Pengambilan dan Pengolahan Bahan Galian Golongan C <i>Entertainment Tax</i>	0
7. Pajak Air Bawah Tanah <i>Underground Water Tax</i>	7.259.018.090
8. Pajak Sarang Burung Walet <i>Swallow Nest Tax</i>	58.030.000
9. Pajak Bumi dan Bangunan Perdesaan dan Perkotaan <i>Property Taxes in Rural and Urban</i>	10.100.685.293
10. Bea Perolehan Hak Atas Tanah <i>Tax of Land Right</i>	1.386.287.958
11. Pajak Mineral Bukan Logam dan Batuan	156.760.474
JUMLAH	57.337.975.730,38
Total	

Sumber : Dinas Pendapatan, Pengelolaan Keuangan dan Aset Daerah Kabupaten Siak
 Source : Income, Finance and Regional Asset Service Siak Regency

TABEL : 9.1.4
Table : 9.1.4
REALISASI PENERIMAAN RETRIBUSI KABUPATEN SIAK DIRINCI
MENURUT JENIS PAJAK DAERAH, TAHUN ANGGARAN 2014 (Rupiah)
Realization of Retribution Acceptance in Siak Regency by Type
(Rupiahs), 2014

JENIS RETRIBUSI	JUMLAH
<i>Type of Retribution</i>	<i>Total</i>
(1)	(2)
1. Retribusi Pelayanan Kesehatan <i>Public Health Retribution</i>	0
2. Retribusi Pelayanan Persampahan / Kebersihan <i>Cleanliness Retribution</i>	283.858.000
3. Retribusi Penggantian Biaya KTP dan Akta Catatan Sipil <i>Identity Card Levies and Civil Registration Documents</i>	183.100.000
4. Retribusi Pelayanan Parkir di Tepi Jalan Umum <i>Retribution Ministry of Public Roadside Parking</i>	156.200.000
5. Retribusi Pelayanan Pasar <i>Market Retribution</i>	253.254.000
6. Retribusi Pengujian Kendaraan Bermotor <i>Vehicle Test Retribution</i>	417.618.250
7. Retribusi Penempatan Kerja Antar Daerah <i>Inter Region Placement Work Retribution</i>	0
8. Retribusi Pemakaian Kekayaan Daerah <i>Region Riches Used Retribution</i>	201.800.000
9. Retribusi Pasar Grosir dan atau Pertokoan <i>Retribution Wholesale Market and Shopping</i>	184.317.500
10. Retribusi Terminal <i>Retribution Terminal</i>	45.500.000
11. Retribusi Pelayanan Kepelabuhan <i>Levy of Port Services</i>	125.637.800
12. Retribusi Tempat Rekreasi dan Olah Raga <i>Recreation and Sport Area Retribution</i>	134.890.000
13. Retribusi Penyeberangan di Air <i>Water Transportation Retribution</i>	0
14. Retribusi Jasa Pengolahan Limbah Cair <i>Waste Reins Retribution</i>	0
15. Retribusi di Bidang Perdagangan (SIUP/TDG/TDP) <i>Trade Sector Retribution</i>	0
16. Retribusi Izin Mendirikan Bangunan <i>Building Stand License Retribution</i>	1.896.197.642
17. Retribusi Izin Gangguan/ Keamanan <i>Huisance License Retribution</i>	2.780.161.351
18. Retribusi Izin Trayek <i>Land Transportation License Retribution</i>	0
19. Retribusi Peruntukan Penggunaan Tanah <i>Soil Benefit License Retribution</i>	0

KEUANGAN

20. Retribusi Izin Usaha Jasa Konstruksi <i>Construction Licence Retribution</i>	0
21. Retribusi Penjualan Produksi Usaha Daerah <i>Regional Products Selling Retribution</i>	0
22. Retribusi Pemeriksaan Alat Pemadam Kebakaran	225.000
23. Retribusi Penjualan Produksi Usaha Daerah Urusan Air Bersih	5.273.478.000

JUMLAH**Total****11.936.237.543**

Sumber : Dinas Pendapatan, Pengelolaan Keuangan dan Aset Daerah Kabupaten Siak

Source : Income, Finance and Regional Asset Service *Siak Regency*

<http://siakkab.bps.go.id>

TABEL
Table : 9.2.1

**JUMLAH KUD DAN NON KUD MENURUT KECAMATAN DI
KABUPATEN SIAK TAHUN 2014**
Number of Cooperation by District and Kind, 2014

KECAMATAN <i>District</i>	KUD <i>Village Cooperation Unit</i>	NON KUD <i>Non Village Coopetaion Unit</i>	JUMLAH <i>Total</i>
(1)	(2)	(3)	(4)
1. MINAS	1	22	23
2. KANDIS	1	33	34
3. SIAK	0	35	35
4. SUNGAI APIT	1	26	27
5. SUNGAI MANDAU	0	11	11
6. KERINCI KANAN	10	6	16
7. LUBUK DALAM	5	5	10
8. TUALANG	1	37	38
9. KOTO GASIB	3	15	18
10. DAYUN	10	29	39
11. BUNGA RAYA	1	12	13
12. MEMPURA	1	16	17
13. SABAK AUH	1	9	10
14. PUSAKO	0	10	10
JUMLAH 2014 <i>Total</i>	35	266	301
2013	34	257	291
2012	34	240	274
2011	34	226	260
2011	30	209	242

Sumber : Dinas Perindustrian Perdagangan Koperasi dan Usaha Mikro Kecil Menengah Kabupaten Siak

Source : *Industrial and Trade Service Siak Regency, Siak Regency*

TABEL : 9.2.2 **JUMLAH KOPERASI MENURUT KECAMATAN DI KABUPATEN SIAK TAHUN 2014**
Table *Number of Cooperation by District, 2014*

KECAMATAN <i>District</i>	TAHUN <i>Year</i>			
	2011	2012	2013	2014
(1)	(2)	(3)	(4)	(5)
1. MINAS	20	23	23	23
2. KANDIS	23	26	31	34
3. SIAK	28	31	34	35
4. SUNGAI APIT	26	27	27	27
5. SUNGAI MANDAU	9	10	11	11
6. KERINCI KANAN	16	16	16	16
7. LUBUK DALAM	9	10	10	10
8. TUALANG	31	32	34	38
9. KOTO GASIB	17	17	17	18
10. DAYUN	37	37	38	39
11. BUNGA RAYA	11	11	12	13
12. MEMPURA	15	16	17	17
13. SABAK AUH	8	8	10	10
14. PUSAKO	10	10	11	10
JUMLAH <i>Total</i>	260	274	291	301

Sumber : Dinas Perindustrian Perdagangan Koperasi dan Usaha Mikro Kecil Menengah Kabupaten Siak

Source : *Industrial and Trade Service Siak Regency, Siak Regency*

TABEL : 9.2.3 JUMLAH KOPERASI MENURUT JENIS DI KABUPATEN SIAK TAHUN 2014
Table : 9.2.3 *Number of Cooperation by Kind, 2014*

JENIS <i>Kind</i>	TAHUN <i>Year</i>			
	2011	2012	2013	2014
(1)	(2)	(3)	(4)	(5)
1. Koperasi Unit Desa	34	34	34	35
2. Koperasi Pertanian	32	33	32	33
3. Koperasi Perkebunan	112	116	117	113
4. Koperasi Wanita	5	5	5	5
5. Koperasi Karyawan	25	27	27	27
6. Koperasi Serba Usaha	17	19	20	21
7. Koperasi Pasar	5	5	5	5
8. KOPPANTREN	5	5	5	5
9. KPRI	11	11	11	11
10. Koperasi Profesi	10	11	11	11
11. KJKS	2	2	2	2
12. KJUB	2	2	2	2
13. Kop. Peternakan	-	1	1	1
14. Koperasi Jasa	-	3	5	10
15. KSP	-	-	4	6
16. Produsen	-	-	10	12
17. Kop. Konsumen	-	-	-	2
JUMLAH <i>Total</i>	260	274	291	301

Sumber : Dinas Perindustrian Perdagangan Koperasi dan Usaha Mikro Kecil Menengah Kabupaten Siak

Source : *Industrial and Trade Service Siak Regency, Siak Regency*

TABEL
Table : 9.2.4

**JUMLAH ANGGOTA KUD DAN NON KUD MENURUT JENIS
KOPERASI
DI KABUPATEN SIAK TAHUN 2014
Number of Cooperation Members by Kind, 2014**

z

JENIS <i>Kind</i>	JUMLAH Koperasi <i>Total Cooperation (Unit)</i>	JUMLAH ANGGOTA <i>Members</i>		
		Pria <i>Male</i>	Wanita <i>Female</i>	JUMLAH <i>Total</i>
(1)	(2)	(3)	(4)	(5)
1. Koperasi Unit Desa	35	11.872	399	12.271
2. Koperasi Pertanian	33	930	102	1.032
3. Koperasi Perkebunan	113	7.198	456	7.654
4. Koperasi Wanita	5	1	262	263
5. Koperasi Karyawan	27	8.609	5.013	13.622
6. Koperasi Serba Usaha	21	596	81	677
7. Koperasi Pasar	5	258	65	323
8. KOPPANTREN	5	171	39	210
9. KPRI	11	1.346	312	1.658
10. Koperasi Profesi	11	914	62	976
11. KJKS	2	145	6	151
12. KJUB	2	16	0	16
13. Kop. Peternakan	1	22	4	26
14. Koperasi Jasa	10	291	20	311
15. KSP	6	3.705	46	3.751
16. Produsen	12	538	170	708
17. Kop. Konsumen	2	100	0	100
JUMLAH 2014 <i>Total</i>	301	36.712	7.037	43.749
2013	291	37.826	8.892	46.178
2012	274	33.026	8.186	41.212
2011	260	32.659	8.112	40.771
2010	242	32.659	8.112	40.771

Sumber : Dinas Perindustrian Perdagangan Koperasi dan Usaha Mikro Kecil Menengah Kabupaten Siak

Source : *Industrial and Trade Service Siak Regency, Siak Regency*

TABEL
Table : 9.2.5PERKEMBANGAN PERMODALAN KOPERASI MENURUT JENIS
KOPERASI DI KABUPATEN SIAK TAHUN 2013-2014
Cooperation Modals Growth by Kind, 2013-2014

JENIS <i>Kind</i>	JUMLAH Koperasi <i>Total Cooperation (Unit)</i>	MODAL <i>Modals</i> (RIBUAN RUPIAH)		PERTUMBUHAN (%)
		Tahun 2013	Tahun 2014	
(1)	(2)	(3)	(4)	(5)
1. Koperasi Unit Desa	35	72.237.024.465	127.704.779.609	76,79%
2. Koperasi Pertanian	33	1.678.062.823	2.284.987.393	36,17%
3. Koperasi Perkebunan	113	128.041.520.375	193.113.450.708	50,82%
4. Koperasi Wanita	5	706.091.907	669.648.937	-5,16%
5. Koperasi Karyawan	27	13.177.767.513	31.844.571.416	141,65%
6. Koperasi Serba Usaha	21	3.225.418.384	3.378.645.464	4,75%
7. Koperasi Pasar	5	746.700.000	116.700.000	-84,37%
8. KOPPANTREN	5	170.700.000	71.447.533	-58,14%
9. KPRI	11	292.994.664	603.352.034	105,93%
10. Koperasi Profesi	11	119.203.674	195.866.889	64,31%
11. KJKS	2	258.098.259	881.560.351	241,56%
12. KJUB	2	15.518.191.692	15.518.191.692	0,00%
13. Kop. Peternakan	1	30.150.000	321.400.000	966,00%
14. Koperasi Jasa	10	8.072.955.000	257.020.477	-10,46%
15. KSP	6	283.505.000	3.084.913.572	988,13%
16. Produsen	12	7.502.170.000	7.659.288.113	2,09%
17. Kop. Konsumen	12	0	52.620.000	
JUMLAH <i>Total</i>	301	244.274.678.756	387.758.444.225	58,74%

Sumber : Dinas Perindustrian Perdagangan Koperasi dan Usaha Mikro Kecil Menengah
Kabupaten Siak

Source : *Industrial and Trade Service Siak Regency, Siak Regency*

TABEL
Table : 9.2.6

**JUMLAH KOPERASI DI KABUPATEN SIAK MENURUT KONDISI
TAHUN 2014**
Number of Cooperation by Condition, 2014

KONDISI KOPERASI <i>Condition</i>	TAHUN <i>Year</i>			PERTUMBUHAN <i>Growth</i> (%)	
	2012	2013	2014	2013	2014
(1)	(2)	(3)	(4)	(5)	(6)
Aktif <i>Active</i>	195	182	203	7%	12%
Tidak Aktif <i>Not Active</i>	79	109	98	38%	-10%
JUMLAH <i>Total</i>	274	291	301	6,20	

Sumber : Dinas Perindustrian Perdagangan Koperasi dan Usaha Mikro Kecil Menengah Kabupaten Siak

Source : *Industrial and Trade Service Siak Regency, Siak Regency*

**10. KONSUMSI DAN PENGELUARAN
PENDUDUK**

Pengeluaran rata-rata per kapita sebulan dapat dilihat pada tabel 10. Dari tabel tersebut terlihat bahwa pengeluaran rata-rata sebulan penduduk Kabupaten Siak pada tahun 2012 untuk makanan masih cukup tinggi. Persentase pengeluaran penduduk yang paling besar yaitu pada komoditas ikan, hal ini menunjukkan bahwa ikan merupakan jenis makanan yang paling umum di Siak.

Pada taraf kehidupan yang lebih tinggi maka penduduk akan terjadi pergeseran dimana sebagian besar pengeluarannya pada non makanan.

**10. POPULATION CONSUMPTION AND
EXPENDITURE**

The average expenditure per capita per month can be recognized from table 10. It shows that in 2012 the average month expenditure of population for Siak Regency was still high. Fish had the bigger percentage that shows about fish was the one of people favourite food.

At the higher live level the people, there was a change on their expenditure pattern. They spend much of their money for non-food expenditure.

TABEL
Table : 10.1.1
PENDUDUK MENURUT PENGELUARAN RATA-RATA PER KAPITA SEBULAN DAN
KELOMPOK BARANG, 2010*)
Absolute per Capita Monthly Expenditure by Commodity Group , 2014)*

Kelompok Barang	Golongan pengeluaran perkapita sebulan (%)								Rata- rata per kapita
	Kurang dari 100.000	100.000 -	150.000 -	200.000 -	300.000 -	500.000 -	750.000 -	1.000.000 dan Lebih	
(1)	(2)	(3)	(4)	(5)	(6)	(7)	(8)	(9)	(10)
A. MAKANAN									
Padi-padian	0,00	25,10	22,09	18,41	14,36	10,52	8,28	4,45	9,05
Umbi-umbian	0,00	0,78	1,06	0,80	0,78	0,72	0,60	0,32	0,58
Ikan	0,00	5,76	7,66	8,85	8,26	7,58	7,10	4,57	6,64
Daging	0,00	0,00	0,72	1,16	1,56	2,15	2,46	1,98	2,00
Telur dan susu	0,00	4,64	3,75	3,89	4,40	4,53	4,67	3,78	4,26
Sayur-sayuran	0,00	3,54	5,45	6,64	6,88	6,76	6,35	3,69	5,66
Kacang- kacangan	0,00	0,84	1,05	1,68	1,61	1,56	1,36	0,81	1,28
Buah-buahan	0,00	1,04	1,78	1,72	1,78	2,02	2,35	2,15	2,07
Minyak dan lemak	0,00	5,44	4,28	3,95	3,29	2,64	2,29	1,32	2,29
Bahan minuman	0,00	6,06	4,67	3,97	3,41	2,74	2,38	1,52	2,43
Bumbu- bumbuan	0,00	1,66	1,80	1,58	1,36	1,14	1,07	0,63	1,01
konsumsi lainnya	0,00	2,10	2,49	2,29	2,20	1,88	1,78	1,34	1,75
Tembakau dan sirih	0,00	10,73	8,22	8,56	9,30	9,12	8,10	6,65	8,12
Makanan dan minuman jadi	0,00	2,07	1,94	2,63	3,82	5,35	6,91	11,39	7,30
Minuman beralkohol	0,00	0,00	0,01	0,05	0,05	0,08	0,09	0,13	0,09
Jumlah Makanan	0,00	69,76	66,98	66,19	63,06	58,80	55,78	44,73	54,54

KONSUMSI DAN PENGELUARAN PENDUDUK

Lanjutan tabel 10.1.1
Continued Table 10.1.1

Kelompok Barang	Golongan pengeluaran perkapita sebulan (%)								Rata- rata per kapita
	Kurang dari 100.000	100.000 - 149.999	150.000 - 199.999	200.000 - 299.999	300.000 - 499.999	500.000 - 749.999	750.000 - 999.999	1.000.000 dan Lebih	
(1)	(2)	(3)	(4)	(5)	(6)	(7)	(8)	(9)	(10)
B. BUKAN MAKANAN									
Perumahan & bahan bakar	0,00	0,00	0,24	0,37	0,44	0,65	0,90	1,63	0,98
Aneka barang & jasa	0,00	14,22	16,74	16,64	18,76	20,74	22,04	24,36	21,70
Biaya pendidikan	0,00	3,68	4,32	3,59	2,76	2,67	2,84	3,95	3,18
Biaya kesehatan	0,00	1,20	0,89	1,22	1,36	1,61	2,28	2,26	1,89
Pakaian, sepatu, topi	0,00	3,28	3,78	3,77	3,86	4,07	3,98	3,38	3,77
Barang tahan lama	0,00	0,14	0,27	0,68	1,03	1,84	1,99	6,26	3,17
Pajak & asuransi	0,00	2,77	0,50	0,83	0,99	1,15	1,41	3,01	1,78
Keperluan pesta & upacara	0,00	4,95	6,27	6,72	7,75	8,47	8,78	10,43	9,00
Jumlah bukan makanan	0,00	30,24	33,02	33,81	36,94	41,20	44,22	55,27	45,46
Jumlah total	0,00	100,00	100,00	100,00	100,00	100,00	100,00	100,00	100,00

*) Ketr.: Data 2014 belum tersedia *2014 data is not available*

Sumber : Badan Pusat Statistik Propinsi Riau

Source : BPS-Statistics of Riau Province

11. PENDAPATAN REGIONAL

Salah satu indikator yang dapat digunakan sebagai alat ukur kemakmuran adalah Pendapatan Regional. Pendapatan regional menunjukkan tingkat produk yang dihasilkan oleh seluruh faktor produksi, besarnya laju pertumbuhan ekonomi, dan struktur perekonomian pada suatu periode di daerah tertentu. Dari hasil penghitungan Produk Domestik Regional Bruto (PDRB) Kabupaten Siak yang dilakukan oleh Badan Pusat Statistik (BPS) Siak dapat disajikan variabel – variabel terkait dengan pendapatan regional secara series dari tahun ke tahun, dan dalam bab ini disajikan series data lima tahunan dari tahun 2010 – 2014.

11. REGIONAL INCOME

Regional income is one of the indicators to measure prosperity in a region. Regional income shows output products level of all production factors, economic growth, and economic structure at certain perode in certain region. Based on Siak's Gross Regional Domestic Product (GRDP) calculation can be figured variabls in regional income series annually and in this chapter will be presents five years series, 2010 to 2014.

PENDAPATAN REGIONAL

PRODUK DOMESTIK REGIONAL BRUTO KABUPATEN SIAK ATAS DASAR
HARGA BERLAKU MENURUT LAPANGAN USAHA (000 000 Rp), 2010 – 2014
*Gross Regional Domestic Product at Current Market Price By Industrial
Origin in Siak Regency (000 000 Rp), 2010 – 2014*

TABEL : 11.1.1
Table

Lapangan Usaha/Industry	2010	2011	2012	2013*	2014**
(1)	(2)	(3)	(4)	(5)	(6)
A Pertanian, Kehutanan, dan Perikanan/Agriculture, Forestry and Fishing	9.775.072,7	10.397.312,1	11.144.208,8	11.722.360,0	12.997.667,8
B Pertambangan dan Penggalian/Mining and Quarrying	21.736.776,2	31.804.311,9	42.175.031,3	41.852.629,2	40.907.661,9
C Industri Pengolahan/Manufacturing	17.624.781,2	20.718.417,9	20.952.561,5	22.323.803,9	24.949.151,4
D Pengadaan Listrik dan Gas/Electricity and Gas	1.645,7	2.724,6	3.372,2	3.264,4	5.059,9
E Pengadaan Air, Pengelolaan Sampah, Limbah dan Daur Ulang/Water supply, Sewerage, Waste Management and Remediation Activities	1.936,1	2.182,4	2.306,7	2.389,8	2.712,3
F Konstruksi/Construction	1.374.059,4	2.314.732,2	2.466.945,0	2.754.976,1	2.985.731,3
G Perdagangan Besar dan Eceran; Reparasi Mobil dan Sepeda Motor/Wholesale and Retail Trade; Repair of Motor Vehicles and Motorcycles	684.337,4	784.770,6	892.247,8	1.016.692,3	1.450.723,0
H Transportasi dan Pergudangan/Transportation and Storage	40.056,4	47.716,1	53.753,6	60.680,1	67.150,5
I Penyediaan Akomodasi dan Makan Minum/Accommodation and Food Service Activities	13.965,3	16.393,0	20.239,1	24.461,4	30.181,8
J Informasi dan Komunikasi/Information and Communication	80.852,5	93.560,2	109.943,9	125.834,9	137.777,7
K Jasa Keuangan dan Asuransi/Financial and Insurance Activities	97.288,8	120.536,5	186.627,1	224.310,4	275.763,5
L Real Estat/Real Estate Activities	136.289,4	169.869,7	215.138,1	236.853,4	276.428,6
M,N Jasa Perusahaan/Business Activities	1.983,2	2.222,5	2.666,9	3.148,1	3.776,3
O Administrasi Pemerintahan, Pertahanan dan Jaminan Sosial Wajib/Public Administration and Defence; Compulsory Social Security	389.720,5	429.648,4	492.748,2	528.067,9	575.838,4
P Jasa Pendidikan/Education	218.889,9	255.377,5	272.910,2	297.735,1	341.319,9
Q Jasa Kesehatan dan Kegiatan Sosial/Human Health and Social Work Activities	72.249,5	80.783,1	92.967,1	102.294,0	121.435,4
R,S,T,U Jasa lainnya/Other Services Activities	170.449,6	206.028,6	219.759,9	257.957,6	315.214,0
Produk Domestik Regional Bruto/Gross Regional Domestic Product	52.420.353,8	67.446.587,4	79.303.427,5	81.537.458,6	85.443.593,9

Catatan/ Note: *) Angka Perbaikan/Revised figures

***) Angka sementara/Preliminary figures

Sumber : Badan Pusat Statistik Kabupaten Siak

Source : BPS-Statistics of Siak Regency

PENDAPATAN REGIONAL

TABEL 11.1.2 **PRODUK DOMESTIK REGIONAL BRUTO KABUPATEN SIAK ATAS DASAR HARGA KONSTAN 2000 MENURUT LAPANGAN USAHA (000 000 Rp), 2010 – 2014**
Table 11.1.2 **Gross Regional Domestic Product at Constant 2000 Constant Market Price By Industrial Origin In Siak Regency (000 000 Rp), 2010 – 2014**

Lapangan Usaha/Industry		2010	2011	2012	2013*	2014**
(1)		(2)	(3)	(4)	(5)	(6)
A	Pertanian, Kehutanan, dan Perikanan/Agriculture, Forestry and Fishing	9.775.072,7	9.706.949,2	10.041.923,4	10.201.456,6	10.701.321,0
B	Pertambangan dan Penggalian/Mining and Quarrying	21.736.776,2	20.703.075,5	20.780.997,3	17.877.016,0	15.919.549,6
C	Industri Pengolahan/Manufacturing	17.624.781,2	17.913.880,3	18.277.899,4	19.404.937,7	20.297.605,9
D	Pengadaan Listrik dan Gas/Electricity and Gas	1.645,7	1.854,8	2.240,9	2.576,6	3.424,9
E	Pengadaan Air, Pengelolaan Sampah, Limbah dan Daur Ulang/Water supply, Sewerage, Waste Management and Remediation Activities	1.936,1	2.201,7	2.208,4	2.309,7	2.360,2
F	Konstruksi/Construction	1.374.059,4	1.751.530,2	1.840.578,8	1.895.825,0	1.946.645,4
G	Perdagangan Besar dan Eceran; Reparasi Mobil dan Sepeda Motor/Wholesale and Retail Trade; Repair of Motor Vehicles and Motorcycles	684.337,4	740.514,8	807.153,8	888.228,7	922.666,0
H	Transportasi dan Pergudangan/Transportation and Storage	40.056,4	43.851,9	47.794,5	50.950,4	52.981,6
I	Penyediaan Akomodasi dan Makan Minum/Accommodation and Food Service Activities	13.965,3	15.580,1	17.224,3	19.099,8	19.849,4
J	Informasi dan Komunikasi/Information and Communication	80.852,5	91.266,0	104.337,3	121.212,1	126.602,7
K	Jasa Keuangan dan Asuransi/Financial and Insurance Activities	97.288,8	112.493,6	158.111,9	181.182,1	211.121,9
L	Real Estat/Real Estate Activities	136.289,4	149.917,5	175.473,2	188.312,4	204.586,0
M,N	Jasa Perusahaan/Business Activities	1.983,2	2.136,7	2.346,2	2.520,0	2.729,1
O	Administrasi Pemerintahan, Pertahanan dan Jaminan Sosial Wajib/Public Administration and Defence; Compulsory Social Security	389.720,5	424.781,5	456.443,7	483.113,6	512.055,7
P	Jasa Pendidikan/Education	218.889,9	226.098,4	236.314,8	247.186,3	248.271,2
Q	Jasa Kesehatan dan Kegiatan Sosial/Human Health and Social Work Activities	72.249,5	75.045,2	81.078,3	86.975,3	93.361,6
R,S,T,U	Jasa lainnya/Other Services Activities	170.449,6	185.752,2	194.672,3	213.091,5	234.777,8
Produk Domestik Regional Bruto/Gross Regional Domestic Product		52.420.554,1	52.147.143,6	53.227.026,7	51.866.237,6	51.500.168,3

Catatan/ Note: *) Angka Perbaikan/Revised figures

**) Angka sementara/Preliminary figures

Sumber : Badan Pusat Statistik Kabupaten Siak

Source : BPS-Statistics of Siak Regency

TABEL
Table 11.1.3

PDRB PER KAPITA PER KAPITA KABUPATEN SIAK
(juta Rupiah), 2010 – 2014
Per Capita GRDP Siak (million Rupiahs),
2010 – 2014

TAHUN <i>Year</i>	PDRB PER KAPITA <i>Per Capita GRDP</i>
(1)	(2)
I. ATAS DASAR HARGA BERLAKU <i>At Current Prices</i>	
2010	138,28
2011	172,16
2012	196,25
2013*)	195,86
2014**)	199,40
II. ATAS DASAR HARGA KONSTAN 2000 <i>At Constant 2000 Prices</i>	
2010	138,28
2011	133,11
2012	131,72
2013*)	124,59
2014**)	120,19

Catatan/ Note: *) Angka Perbaikan/*Revised figures*

**) Angka sementara/*Preliminary figures*

Sumber : Badan Pusat Statistik Kabupaten Siak

Source : *BPS-Statistics of Siak Regency*

DATA

MENCERDASKAN BANGSA

<http://siak.bps.go.id>



**BADAN PUSAT STATISTIK
KABUPATEN SIAK**

**Kompleks Perkantoran Sei Betung Siak Sri Indrapura 28671
Telp. 0764 8001052**