

Katalog : 1102001.3307020

KECAMATAN KEPIL DALAM ANGKA

Kepil District in Figures

2024

b.bps-go.id



**BADAN PUSAT STATISTIK
KABUPATEN WONOSOBO**
BPS-Statistics Wonosobo Regency

Katalog/Catalogue : 1102001.3307020

**KECAMATAN KEPIL
DALAM ANGKA
KEPIL DISTRICT
IN FIGURES
2024**

Volume 43, 2024



**BADAN PUSAT STATISTIK
KABUPATEN WONOSOBO
BPS-STATISTICS WONOSOBO REGENCY**

KECAMATAN KEPIL DALAM ANGKA
KEPIL District in Figures
2024

ISSN: -

No. Publikasi/Publication Number: 33070.24025

Katalog/Catalog:1102001.3307020

Ukuran Buku/Book Size: 14,8 cm x 21 cm

Jumlah Halaman/Number of Pages : xxviii + 130 hal/pages

Naskah/Manuscript:

BPS Kabupaten Wonosobo

BPS-Statistics of Wonosobo Regency

Penyunting/Editor:

BPS Kabupaten Wonosobo

BPS-Statistics of Wonosobo Regency

Desain Kover/Cover Design:

BPS Kabupaten Wonosobo

BPS-Statistics of Wonosobo Regency

Ilustrasi Kover/Cover Illustration:

.....

Diterbitkan oleh/Published by:

©BPS Kabupaten Wonosobo/*BPS-Statistics of Wonosobo Regency*

Dicetak oleh/Printed by:

BPS Kabupaten Wonosobo/*BPS-Statistics of Wonosobo Regency*

Dilarang mereproduksi dan/atau menggandakan sebagian atau seluruh isi buku ini untuk tujuan komersial tanpa izin tertulis dari Badan Pusat Statistik Kabupaten Wonosobo.

It is prohibited to reproduce and/or duplicate part or all of this book for commercial purpose without permission from BPS-Statistics Wonosobo Regency.

TIM PENYUSUN/*TEAM MEMBERS*

Pengarah/*Director*

Mustaqim

Penanggung Jawab/*Persons in Charge*

Mustaqim

Penyunting/*Editors*

Novi Hardianto

Penulis Naskah/*Writers*

Sahid Hendy Widodo

Pengolah Data/*Data Processor*

Sahid Hendy Widodo

Agung Bintoro Aji

Penata Letak/*Layout Designers*

Agung Bintoro Aji

Novi Hardianto

KONTRIBUTOR DATA/DATA CONTRIBUTORS

1. Kementerian Agama/ *Ministry of Religious Affair*
2. Kementerian Pendidikan, Kebudayaan, Riset, dan Teknologi/
Ministry of Education, Culture, Research, and Technology
3. Badan Pusat Statistik/*BPS-Statistics Indonesia*
4. Dinas Pangan, Pertanian, dan Perikanan Kabupaten Wonosobo/
Food, Agriculture, and Fisheries Service of Wonosobo Regency
5. Dinas Kependudukan dan Pencatatan Sipil Kabupaten Wonosobo/
Population and Civil Registration Service of Wonosobo Regency
6. Dinas Tenaga Kerja, Perindustrian, dan Transmigrasi Kabupaten
Wonosobo/ *Manpower, Industry, and Transmigration Service of
Wonosobo Regency*
7. Kantor Kecamatan Kepil/*Kepil District Office*

KEPALA BPS KABUPATEN WONOSOBO
HEAD OF BPS-STATISTICS WONOSOBO REGENCY



Mustaqim



KATA PENGANTAR

Kecamatan Kepil Dalam Angka 2024 merupakan publikasi statistik tahunan dan merupakan kelanjutan dari publikasi sebelumnya, dibuat berdasarkan informasi dan data yang kami peroleh dari Desa, Dinas SKPD dan Pemerintahan Kecamatan Kepil.

Informasi yang dimuat dalam buku Kecamatan Kepil ini mencakup keadaan geografis, pemerintahan, penduduk dan tenaga kerja, sosial dan ekonomi di wilayah Kecamatan Kepil serta dilengkapi dengan beberapa grafik.

Kepada Camat Kepil, kami ucapkan terima kasih atas dukungannya. Demikian pula kepada semua dinas instansi pemerintahan atas kerjasama dan bantuannya sehingga terwujud publikasi ini.

Kritik dan saran yang bersifat membangun sangat kami harapkan untuk perbaikan publikasi berikutnya.

Wonosobo, September 2024
Kepala Badan Pusat Statistik
Kabupaten Wonosobo



Mustaqim



PREFACE

Kepil District in Figures 2024 is an annual statistical publication and is a continuation of previous publications, based on information and data we obtained from the Village, SKPD Office and Kepil District Government.

The information contained in the book Kepil District covers the geographical, government, population and employment, social and economic conditions in the Kepil District area and is equipped with several charts.

To the Head of Kepil District, we thank you for your support. Likewise to all government agencies for their cooperation and assistance so as to materialize this publication.

We hope that constructive criticism and suggestions will be improved in the next publication.

Wonosobo, September 2024

Head of BPS-Statistics

Wonosobo Regency

Mustaqim

DAFTAR ISI/CONTENTS

	halaman page
Kata Pengantar/ <i>Preface</i>	xi
Daftar Isi/ <i>Contents</i>	xiii
Daftar Tabel/ <i>List of Tables</i>	xv
Daftar Gambar/ <i>List of Figures</i>	xxix
Daftar Lampiran/ <i>List of Attachments</i>	xxix
Penjelasan Umum/ <i>Explanatory Notes</i>	xxvi
Daftar Singkatan/ <i>List of Abbreviation</i>	xxiii
1 Geografi dan Iklim/ <i>Geography and Climate</i>	1
2 Pemerintahan/ <i>Government</i>	13
3 Penduduk dan Ketenagakerjaan/ <i>Population and Employment</i>	27
4 Sosial dan Kesejahteraan Rakyat/ <i>Social and Welfare</i>	43
5 Pertanian/ <i>Agriculture</i>	79
6 Pariwisata, Transportasi, dan Komunikasi/ <i>Tourism, Transportation, and Communication</i>	95
7 Perbankan, Koperasi, dan Perdagangan/ <i>Banking, Cooperative, and Trade</i>	111
Lampiran/ <i>Attachment</i>	131

DAFTAR TABEL/LIST OF TABLES

	halaman page
1	GEOGRAFI DAN IKLIM/GEOGRAPHY AND CLIMATE
1.1	KEADAAN GEOGRAFI GEOGRAPHY CONDITION
1.1.1	Luas Daerah Menurut Desa/Kelurahan di Kecamatan Kepil, 2023 <i>Total Area by Villages/Kelurahan in Kepil District, 2023</i> 9
1.1.2	Jarak ke Ibukota Kecamatan dan Ibukota Kabupaten/ Kota Menurut Desa/Kelurahan di Kecamatan Kepil (km), 2023 <i>Distance to the District Capital and Regency/Municipal Capital by Villages/Kelurahan in Kepil District (km), 2023</i> 10
1.1.3	Luas Penggunaan Lahan di Kecamatan Kepil (hektar), 2023 <i>Area of land Use in Kepil District (hektare), 2023</i> 11
1.2	KEADAAN IKLIM CLIMATE CONDITION
1.2.1	Pengamatan Unsur Iklim Menurut Bulan di Kecamatan Kepil, 2023 <i>Observation of Climate Elements by Month in Kepil District, 2023</i> 12
2	PEMERINTAHAN/GOVERNMENT
2.1	STATUS HUKUM DAN STATUS DESA LEGAL STATUS ANG VILLAGE STATUS
2.1.1	Status Hukum dan Status Desa di Kecamatan Kepil, 2023 <i>Legal Status and Village Status in Kepil District, 2023</i> 21
2.2	WILAYAH ADMINISTRATIF ADMINISTRATIVE AREA
2.2.1	Jumlah Rukun Warga (RW) dan Rukun Tetangga (RT) Menurut Desa/Kelurahan di Kecamatan Kepil, 2023 <i>Number of Rukun Warga and Rukun Tetangga by Villages1/ Kelurahan in Kepil District, 2023</i> 22

2.3	SARANA PEMERINTAHAN DESA/ KELURAHAN	
	GOVERNMENT TOOLS OF VILLAGE	
2.3.1	Sarana Pemerintahan Desa/ Kelurahan di Kecamatan Kepil, 2023 <i>Government Tools of Village in Kepil District, 2023</i>	23
2.4	APARAT PEMERINTAHAN DESA/ KELURAHAN	
	GOVERNMENT OFFICIALS	
2.4.1	Banyaknya Aparat Pemerintahan Desa/ Kelurahan di Kecamatan Kepil, 2023 <i>Number of Government Officials in Kepil District, 2023.....</i>	24
2.5	SUMBER DAYA MANUSIA	
	HUMAN RESOURCES	
2.5.1	Jumlah Perangkat Desa/ Kelurahan Menurut Jenis Kelamin di Kecamatan Kepil, 2023 <i>Number of Villages/Kelurahan Servants by Sex in Kepil District, 2023</i>	25
2.5.2	Jumlah Perangkat Desa/Kelurahan Menurut Tingkat Pendidikan di Kecamatan Kepil, 2023 <i>Number of Villages/Kelurahan Servants by Educational Level in Selomerto District, 2023</i>	26
3	PENDUDUK DAN KETENAGAKERJAAN/	
	POPULATION AND EMPLOYMENT	
3.1	PENDUDUK	
	POPULATION	
3.1.1	Jumlah Penduduk dan Laju Pertumbuhan Penduduk Menurut Desa/Kelurahan di Kecamatan Kepil, 2010 dan 2020 <i>Population and Population Growth Rate by Village/Kelurahan in Kepil District, 2010 and 2020</i>	35
3.1.2	Jumlah Penduduk Menurut Jenis Kelamin di Kecamatan Kepil, 2023 <i>Population by Sex in Kepil District, 2023</i>	37
3.1.3	Distribusi Persentase Penduduk, Kepadatan Penduduk, dan Rasio Jenis Kelamin Penduduk Menurut Desa/Kelurahan di Kecamatan Kepil, 2023 <i>Percentage Distribution of Population, Population Density, and Population Sex Ratio by Villages/Kelurahan in Kepil District, 2023</i>	38

3.1.4	Jumlah Penduduk Menurut Kelompok Umur dan Jenis Kelamin di Kecamatan Kepil, 2023 <i>Population by Age Groups and Sex in Kepil District, 2023</i>	39
3.2	KETENAGAKERJAAN EMPLOYMENT	
3.2.1	Jumlah Pencari Kerja Menurut Jenis Kelamin di Kecamatan Kepil, 2016-2023 <i>Number of Job Seekers by Sex in Kepil District, 2016-2023</i>	40
3.2.2	Jumlah Tenaga Kerja Indonesia Antar Negara (TKI-AKAN) di Kecamatan Kepil, 2016-2023 <i>Number of Indonesian Workers Between Countries (TKI-AKAN) in Kepil District, 2016-2023</i>	41
3.2.3	Jumlah Pencari Kerja Antar Kerja Antar Daerah (AKAD) Menurut Jenis Kelamin di Kecamatan Kepil, 2016-2023 <i>Number of Inter-Regional Job Seekers (AKAD) by Sex in Kepil District, 2016-2023</i>	42
4	SOSIAL DAN KESEJAHTERAAN RAKYAT/ SOCIAL AND WELFARE	
4.1	PENDIDIKAN EDUCATION	
4.1.1	Banyaknya Desa/Kelurahan yang Memiliki Fasilitas Sekolah Menurut Tingkat Pendidikan di Kecamatan Kepil, 2021-2023 <i>Number of Villages/Kelurahan Having Educational Facilities by Educational Level in Kepil District, 2021– 2023</i>	55
4.1.2	Jumlah Sekolah Menurut Tingkat Pendidikan di Kecamatan Kepil, 2022/2023 dan 2023/2024 <i>Number of Schools by Educational Level in Kepil District, 2022/2023 and 2023/2024</i>	56
4.1.3	Jumlah Guru Menurut Tingkat Pendidikan di Kecamatan Kepil, 2022/2023 dan 2023/2024 <i>Number of Teachers by Educational Level in Kepil District, 2022/2023 and 2023/2024</i>	58
4.1.4	Jumlah Murid Menurut Tingkat Pendidikan di Kecamatan Kepil, 2022/2023 dan 2023/2024 <i>Number of Pupils by Educational Level in Kepil District, 2022/2023 and 2023/2024</i>	60

4.2 KESEHATAN

HEALTH

4.2.1 Banyaknya Desa/Kelurahan yang Memiliki Sarana Kesehatan Menurut Jenis Sarana Kesehatan di Kecamatan KEPIL, 2021-2023
Number of Villages/Kelurahan Health Facilities by Type of Health Facilities in KEPIL District, 2021–2023 62

4.2.2 Banyaknya Warga Penderita Kekurangan Gizi Menurut Desa/Kelurahan di Kecamatan Kepil, 2021
Number of People with Malnutrition by Villages/ Kelurahan in Kepil District, 2021 63

4.3 PERUMAHAN DAN LINGKUNGAN

HOUSING AND ENVIRONMENT

4.3.1 Banyaknya Desa/Kelurahan Menurut Sumber Air Minum Sebagian Besar Keluarga di Kecamatan Kepil, 2020-2022
Number of Villages/Kelurahan by Drinking Water Source of Majority Family in Kepil District, 2022–2023 64

4.3.2 Banyaknya Keluarga Menurut Desa/Kelurahan dan Jenis Pengguna Listrik di Kecamatan Kepil, 2021
Number of Family by Villages/Kelurahan and Type of Electricity Consumer in Kepil District, 2021 65

4.3.3 Banyaknya Desa/Kelurahan Menurut Sumber Penerangan Jalan Utama Desa/Kelurahan di Kecamatan Kepil, 2020-2022
Number of Villages/Kelurahan by Source of Villages/ Kelurahan's Main Street Illumination in Kepil District, 2020–2022 66

4.3.4 Banyaknya Desa/Kelurahan Menurut Penggunaan Fasilitas Tempat Buang Air Besar Sebagian Besar Keluarga di Kecamatan Kepil, 2021-2022
Number of Villages/Kelurahan by Toilet Facility Used by Majority Family in Kepil District, 2021–2022 67

4.3.5 Banyaknya Desa/Kelurahan Menurut Jenis Bahan Bakar untuk Memasak yang Digunakan Sebagian Besar Keluarga di Kecamatan Kepil, 2021-2022
Number of Villages/Kelurahan by Type of Cooking Fuel Used by Majority Family in Kepil District, 2021 - 2022..... 68

4.4 AGAMA DAN SOSIAL LAINNYA

RELIGION AND OTHER SOCIAL AFFAIRS

4.4.1 Jumlah Tempat Peribadatan Menurut Desa/Kelurahan di Kecamatan Kepil, 2021
Number of Worship Places by Villages/Kelurahan in Kepil District, 2021 ... 69

4.4.2	Banyaknya Kejadian Bencana Alam Menurut Desa/ Kelurahan dan Jenis Bencana Alam di Kecamatan Kepil, 2022 <i>Number of Natural Disaster Events by Villages/Kelurahan and Type of Natural Disaster in Kepil District, 2022</i>	70
4.4.3	Banyaknya Korban Jiwa Akibat Bencana Alam Menurut Desa/Kelurahan dan Jenis Bencana Alam di Kecamatan Kepil, 2022 <i>Number of Fatalities Due to Natural Disasters by Villages/ Kelurahan and Type of Natural Disaster in Kepil District, 2022</i>	73
4.4.4	Keberadaan Fasilitas/Upaya Antisipasi/Mitigasi Bencana Alam Menurut Desa/Kelurahan di Kecamatan Kepil, 2022 <i>Existence of Facilities/Efforts for Anticipation/Mitigation of Natural Disasters by Villages/ Kelurahan in Kepil District, 2022</i>	76
4.4.5	Banyaknya Desa/Kelurahan yang Memiliki Kelompok Kegiatan Olahraga Menurut Jenis Olahraga dan Ketersediaan Fasilitas/Lapangan Olahraga di Kecamatan Kepil, 2022 <i>Number of Villages/Kelurahan Having Sport Activities Groups by Type of Sport and Availability of Sport Facilities/ Fields in Kepil District, 2022</i>	78
5	PERTANIAN/AGRICULTURE	
5.1	Luas Panen Tanaman Sayuran dan Buah-buahan Semusim Menurut Jenis Tanaman di Kecamatan Kepil (ha), 2020–2023 <i>Harvested Area of Seasonal Vegetables and Fruits by Kind of Plant in Kepil District (ha), 2020–2023</i>	87
5.2	Produksi Tanaman Sayuran dan Buah-buahan Semusim Menurut Jenis Tanaman di Kecamatan Kepil (kuintal), 2020–2023 <i>Production of Seasonal Vegetables and Fruits by Kind of Plant in Kepil District (quintal), 2020–2023</i>	88
5.3	Luas Panen Tanaman Biofarmaka Menurut Jenis Tanaman di Kecamatan Kepil (m ²), 2020–2023 <i>Harvested Area of Medicinal Plants by Kind of Plant in Kepil District (m²), 2020–2023</i>	89
5.4	Produksi Tanaman Biofarmaka Menurut Jenis Tanaman di Kecamatan Kepil (kg), 2020–2023 <i>Production of Medicinal Plants by Kind of Plant in Kepil District (kg), 2020–2023</i>	90
5.5	Luas Panen Tanaman Hias Menurut Jenis Tanaman di Kecamatan Kepil (m ²), 2020–2023 <i>Harvested Area of Ornamental Plants by Kind of Plant in Kepil District (m²), 2020–2023</i>	91

5.6	Produksi Tanaman Hias Menurut Jenis Tanaman di Kecamatan Kepil (tangkai), 2019–2022 <i>Production of Ornamental Plants by Kind of Plant in Kepil District (stalks), 2020–2023</i>	92
5.7	Produksi Buah-Buahan dan Sayuran Tahunan Menurut Jenis Tanaman di Kecamatan Kepil (kuintal), 2020–2023 <i>Production of Annual Fruits and Vegetables by Kind of Plant in Kepil District (quintal), 2020–2023</i>	93
6	PARIWISATA, TRANSPORTASI, DAN KOMUNIKASI/ TOURISM, TRANSPORTATION, AND COMMUNICATION	
6.1	PARIWISATA TOURISM	
6.1.1	Jumlah Sarana Akomodasi Menurut Desa/Kelurahan dan Jenis Akomodasi di Kecamatan Kepil, 2023 <i>Number of Accomodation Facilities by Villages/Kelurahan and Type of Accomodation in Kepil District, 2023</i>	103
6.2	TRANSPORTASI TRANSPORTATION	
6.2.1	Prasarana dan Sarana Transportasi Antar Desa/ Kelurahan Menurut Desa/Kelurahan di Kecamatan Kepil, 2023 <i>Inter-Villages/Kelurahan Transportation Infrastructure and Facilities by Villages/Kelurahan in Kepil District, 2023</i>	104
6.3	KOMUNIKASI COMMUNICATION	
6.3.1	Keberadaan Kantor Pos/Pos Pembantu/Rumah Pos, Pos Keliling, dan Perusahaan/Agen Jasa Ekspedisi Swasta Menurut Desa/Kelurahan di Kecamatan Kepil, 2023 <i>Number of Post Office/Subsidiary of Post Office, Mobile Portal Service, Private Expedition Service Company by Villages/Kelurahan in Kepil District, 2023</i>	106
6.3.2	Jumlah Menara Telepon Seluler dan Operator Layanan Komunikasi Telepon Seluler Menurut Desa/Kelurahan di Kecamatan Kepil, 2023 <i>Number of Base Transceiver Station (BTS) and Cellular Phone Communication Service Operators by Villages/ Kelurahan in Kepil District, 2023</i>	108

6.3.3	Kekuatan Sinyal Telepon Seluler dan Jenis Sinyal Internet Telepon Seluler Menurut Desa/Kelurahan di Kecamatan Kepil, 2023 <i>The Strenght of Cellular Phone Signal by Villages/ Kelurahan in Kepil District, 2023</i>	109
-------	--------------------------------------------------------------------------------------------------------------------------------------------------------------------------------------------------------------------------------	-----

**7 PERBANKAN, KOPERASI, DAN PERDAGANGAN/
BANKING, COOPERATIVE, AND TRADE**

7.1	Banyaknya Sarana Lembaga Keuangan Bank Menurut Desa/Kelurahan dan Jenis Bank di Kecamatan Kepil, 2023 <i>Number of Bank by Villages/Kelurahan and Type of Bank in Kepil District, 2023</i>	119
7.2	Banyaknya Koperasi Aktif Menurut Desa/Kelurahan dan Jenis Koperasi di Kecamatan Kepil, 2023 <i>Number of Cooperative by Villages/Kelurahan and Type of Cooperative in Kepil District, 2023</i>	120
7.3	Banyaknya Sarana Perdagangan Menurut Desa/ Kelurahan dan Jenis Sarana Perdagangan di Kecamatan Kepil, 2023 <i>Number of Trade Facilities by Villages/Kelurahan and Type of Trade Facilities in Kepil District, 2023</i>	122

DAFTAR GAMBAR/LIST OF FIGURES

	halaman page
1.1 Luas Daerah menurut Desa/Kelurahan (%), 2023 <i>Total Area by Village/Kelurahan (%), 2023</i>	7
2.1 Banyaknya Rukun Tetangga (RT) dan Rukun Warga (RW) menurut Desa di Kecamatan Kepil, 2023 <i>Number of Neighborhood Community and Village Community by Village in Kepil District, 2023</i>	19
3.1 Penduduk Menurut Jenis Kelamin dan Desa di Kecamatan Kepil, 2023 <i>Population by Gender and Village in Kepil District, 2023</i>	33
4.1 Banyaknya Sekolah menurut Tingkat Pendidikan di Kecamatan Kepil, 2022 <i>Number of Schools by Education Level in Kepil District, 2023</i>	53
5.1 Produksi Tanaman Tahunan (Kuintal) di Kecamatan Kepil, 2023 <i>Annual Crops Production (Quintal) in Kepil District, 2023</i>	85
6.1 Banyaknya Jembatan Menurut Kondisi di Kecamatan Kepil, 2022-2023 <i>Number of Bridge by Condition in Kepil District, 2022-2023</i>	101
7.1 Banyaknya Sarana Perdagangan di Kecamatan Kepil, 2023 <i>Number of Trade Facilities in Kepil District, 2023</i>	117

LAMPIRAN/ATTACHMENT

halaman
page

1	Daftar Nama Kepala Desa/Lurah dan Sekretaris Desa/Sekretaris Lurah di Kecamatan Kepil, 2023 <i>List of Village Heads/Shief Headman and Village Secretary/Secretary Headman in Kepil District, 2023</i>	127
---	-----------------------------------------------------------------------------------------------------------------------------------------------------------------------------------------------------------------	-----

<https://wonosobokab.bps.go.id>

PENJELASAN UMUM/EXPLANATORY NOTES

Tanda-tanda, satuan-satuan, dan lain-lainnya yang digunakan dalam publikasi ini adalah sebagai berikut:

Symbols, measurement units, and acronyms which are used in this publication, are as follows:

1. TANDA-TANDA/SYMBOLS

Data tidak tersedia/ <i>Data not available</i>	:	...
Tidak ada atau nol / <i>Null or zero</i>	:	-
Data dapat diabaikan/ <i>Data negligible</i>	:	0
Tanda decimal/ <i>Decimal point</i>	:	,
Data tidak dapat ditampilkan/ <i>Not applicable</i>	:	NA
Angka estimasi/ <i>Estimated figures</i>	:	e
Angka diperbaiki/ <i>Revised figures</i>	:	r
Angka sementara/ <i>Preliminary figures</i>	:	*
Angka sangat sementara/ <i>Very preliminary figures</i>	:	**
Angka sangat sangat sementara/ <i>Very very preliminary figures</i>	:	***

2. SATUAN/UNITS

barel/ <i>barrel</i>	:	158,99 liter/ <i>litres</i> = 1/6,2898 m ³
hektar (ha)/ <i>hectare (ha)</i>	:	10.000 m ²
kilometer (km)/ <i>kilometres (km)</i>	:	1.000 meter/ <i>meters (m)</i>
knot/ <i>knot</i>	:	1,8523 km/jam (<i>km/hour</i>)
kuintal/ <i>quintal</i>	:	100 kg
KWh	:	1.000 Watt <i>hour</i>
MWh	:	1.000 KWh
liter (untuk beras)/ <i>litre (for rice)</i>	:	0,80 kg
MMSCF	:	1/35,3 m ³
metrik ton (m.ton)/ <i>metric ton (m. ton)</i>	:	0,98421 long ton = 1 000 kg
ons/ <i>ounce</i>	:	28,31 gram/ <i>grams</i>
ton	:	1.000 kg

Satuan lain: buah, dus, butir, helai/lembar, kaleng, batang, pulsa, ton kilometer (ton-km), jam, menit, persen (%).

Other units: unit, pack, pieces, sheet, tin, pulse, ton-kilometres(ton-km), hour, minute, percent (%).

Perbedaan angka di belakang koma disebabkan oleh pembulatan angka.

The difference in decimal numbers is caused by rounding.

<https://wonosobokab.bps.go.id>

DAFTAR SINGKATAN/*LIST OF ABBREVIATION*

SI	: Stasiun Iklim/ <i>Climate Station</i>
SMPK	: Stasiun Meterologi Pertanian Khusus/ <i>Special Agricultural Meteorological Station</i>
t.t	: Tempat tidur/ <i>Bed</i>
BCG	: Bacillus Calmette Guerin
DPT	: Difteri, Pertusis, Tetanus/ <i>Diphtheria, Tetanus, and Pertussis</i>
TT	: Tetanus Toxoid
IOT	: Industri Obat Tradisional/ <i>Traditional Medicine Industry</i>
IKOT	: Industri Kecil Obat Tradisional/ <i>Traditional Medicine Small Industry</i>
Alkes	: Alat kesehatan/ <i>Health Kits</i>
PKRT	: Perbekalan Kesehatan Rumah tangga/ <i>Household Health Logistics</i>
Kompl	: Komplemen/ <i>Complement</i>
IRTP	: Industri Pangan Produksi Rumah Tangga/ <i>Foods Home Industry</i>
PBF	: Pedagang Besar Farmasi/ <i>Pharmacy Whole-seller</i>
GFK	: Gudang Farmasi Kab/Kota/Regency/ <i>Municipality Pharmacy Warehouse</i>
RB	: Rumah Bersalin/ <i>Delivery House</i>
Pustu	: Puskesmas pembantu/ <i>Auxiliary Public Health Center</i>
BP	: Balai Pengobatan/ <i>Polyclinic</i>
TPS	: Tempat Pembuangan Sampah Sementara / <i>landfill</i>
Jamkesmas	: Jaminan kesehatan masyarakat miskin/ <i>Poor public health insurance</i>
PJKMU	: Program Jaminan Kesehatan Masyarakat Umum/ <i>General Public Health Insurance Program</i>
SIUP	: Surat Ijin Usaha Perdagangan/ <i>Trading Permission Letter</i>
TDP	: Tanda Daftar Perusahaan/ <i>Company Registration Identity</i>
API	: Angka Pengenal Importir/ <i>Importer's Identity Number</i>

BAB 1

CHAPTER

GEOGRAFI DAN IKLIM

GEOGRAPHY AND CLIMATE

JUMLAH HARI HUJAN TAHUN 2023
SEBESAR **126 HARI**

CURAH HUJAN TERTINGGI TAHUN 2023
PADA BULAN **Maret**
SEBESAR **585 mm**



PENJELASAN TEKNIS

1. Lahan sawah adalah lahan pertanian yang berpetak-petak dan dibatasi oleh pematang (galengan), saluran untuk menahan/menyalurkan air, yang biasanya ditanami padi sawah tanpa memandang dari mana diperoleh status lahan tersebut. Macam lahan sawah antara lain: sawah pengairan, sawah tadah hujan, sawah pasang surut, dan sawah rawa lebak.
2. Lahan pertanian bukan sawah adalah semua lahan pertanian selain lahan sawah. Lahan pertanian bukan sawah terdiri dari tegal/kebun, ladang/huma, perkebunan, lahan yang ditanami pohon/hutan rakyat, padang penggembalaan, padang rumput, lahan yang sementara tidak diusahakan dan lahan pertanian bukan sawah lainnya (tambak, kolam, empang).
3. Curah hujan (mm) adalah ketinggian air hujan yang terkumpul dalam penakar hujan pada tempat yang datar, tidak menyerap, tidak meresap dan tidak mengalir. Unsur hujan 1 (satu) milimeter artinya dalam luasan satu meter persegi pada tempat yang datar tertampung air hujan setinggi satu milimeter atau

TECHNICAL NOTES

1. *Rice fields are agricultural land that is divided into plots and is limited by embankments (galengan), channels to hold/channel water, which is usually planted with lowland rice regardless of where the land status is obtained. Types of paddy fields include: irrigated rice fields, rainfed rice fields, tidal rice fields, and lebak swamp rice fields.*
2. *Non-rice field agricultural land is all agricultural land other than rice fields. Non-rice field agricultural land consists of fields/gardens, fields/huma, plantations, land planted with trees/people's forest, pastures, pastures, land that is temporarily not cultivated and other non-rice fields agricultural land (ponds).*
3. *Rainfall (mm) is the height of rainwater that collects in a rain gauge on a flat, non-absorbent, non-absorbent and non-flowing place. The rain element of 1 (one) millimeter means that in an area of one square meter on a flat place one millimeter of rainwater can be accommodated or one liter of rainwater can be accommodated.*

tertampung air hujan sebanyak satu liter.

4. Hari hujan merupakan jumlah hari hujan yang terjadi dalam satu bulan dan diperoleh berdasarkan hasil pengukuran harian. Faktor iklim ini tidak memperhatikan berapa banyaknya hujan yang turun ke permukaan bumi, tetapi jumlah hari dimana hujan turun ke permukaan bumi dalam satu bulan.
4. *Rainy days are the number of rainy days that occur in one month and are obtained based on the results of daily measurements. This climatic factor does not pay attention to how much rain falls to the earth's surface, but the number of days in which it rains to the earth's surface in the month.*

<https://wonosobokab.bpt.go.id>

ULASAN**DESCRIPTION****1.1. Geografi**

Kecamatan Kepil merupakan salah satu dari 15 kecamatan di Kabupaten Wonosobo terletak pada ketinggian 522 m di atas permukaan laut. Adapun jarak dari Ibu Kota Kabupaten berjarak 27 km bisa ditempuh dalam waktu kurang lebih 1 jam menggunakan angkutan umum.

Secara umum kondisi geografi Wonosobo merupakan daerah pegunungan yang banyak terdapat perbukitan, begitu juga halnya Kepil. Kita akan banyak menjumpai lembah dan tebing yang curam. Kepil mempunyai tanah jenis regosol dan andosol. Dengan kondisi seperti ini sering terjadi fenomena alam seperti tanah longsor di saat musim hujan.

Batas wilayah Kecamatan Kepil :

1. Sebelah Utara : Kecamatan Sapuran
2. Sebelah Timur : Kabupaten Magelang
3. Sebelah Selatan : Kecamatan Purworejo
4. Sebelah Barat : Kecamatan Kalibawang

1.2. Luas Wilayah

Luas Kecamatan Kepil adalah 10.023 hektar atau 10 persen dari luas wilayah

1.1. Geography

Kepil District is one of 15 Districts in Wonosobo Regency located at an altitude of 522 m above sea level. The distance from the Capital City District is 27 km can be reached in less than 1 hour using public transportation.

In general, the geography of Wonosobo is a mountainous area with many hills, as well as Kepil. We will find many steep valleys and cliffs. Kepil has regosol and andosol soil. Under these conditions natural phenomena often occur such as landslides during the rainy season.

Boundary of Kepil District:

1. *North Side : Sapuran District*
2. *East Side : Magelang Regency*
3. *South Side : Purworejo Regency*
4. *West Side : Kalibawang District*

1.2. Areas

The area of Kepil District is 10.023 hectares or 10 percent of the area of

Kabupaten Wonosobo. Rata-rata kemiringan tanah di Kecamatan Kepil adalah 10 – 40 persen. Kecamatan Kepil merupakan daerah pegunungan dengan ketinggian 522 meter dari permukaan laut (dpl). Kandungan PH tanah sebesar 5 – 6 dan didominasi jenis tanah regosol dan andosol. Pada umumnya jenis tanah di Kecamatan Kepil sangat subur, sehingga berpotensi untuk ditanami berbagai jenis tanaman pertanian tanaman pangan, hortikultura dan perkebunan.

Desa Gadingrejo dengan luas wilayah sebesar 1.017,31 hektar merupakan desa terluas di Kecamatan Kepil. Adapun desa dengan luas wilayah terkecil adalah Desa Ngalian dengan luas wilayah sebesar 110,77 hektar

1.3. Iklim

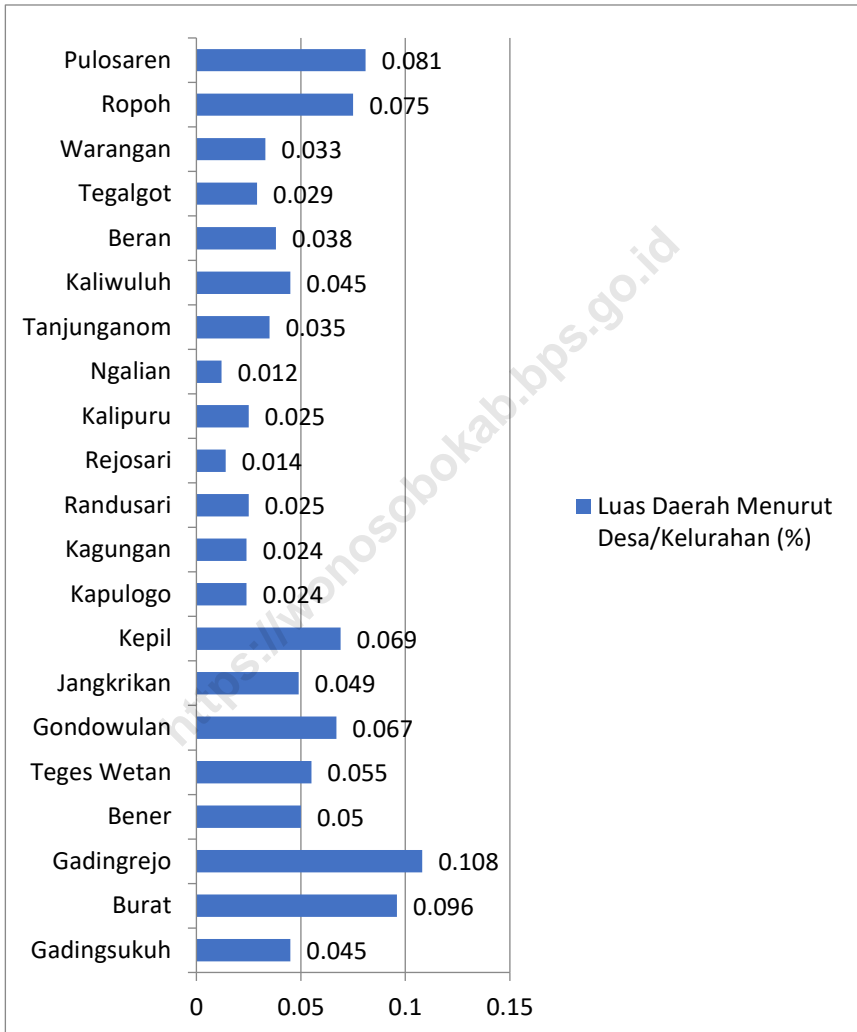
Kecamatan Kepil beriklim tropis dengan dua musim yaitu musim penghujan dan musim kemarau. Curah hujan 2.714 mm pada tahun 2023 dengan jumlah hari hujan sebanyak 126 hari. Hari hujan terbanyak ada pada bulan Maret 2023 sebanyak 23 hari hujan. Curah hujan tertinggi pada bulan Maret sebanyak 585 mm. Terdapat hari hujan di setiap bulan sepanjang tahun 2023.

Wonosobo Regency. The average slope of the land in Kepil District is 10 – 40 percent. Kepil District is a mountainous area with an altitude of 522 meters above sea level (asl). Soil PH content is 5 – 6 and dominated by regosol and andosol soil types. In general, the type of soil in Kepil District is very fertile, so it has the potential to be planted with various types of agricultural crops, food crops, horticulture and plantations.

Gadingrejo village with an area of 1.017,31 hectares, is the largest village in Kepil District. The village with the smallest area is Ngalian village with an area of 110,77 hectares.

1.3. Climate

Kepil District has a tropical climate with two seasons: the rainy and dry seasons. 2,714mm of rainfall in 2023 with 126 days of rainy days. Most rainy days are in March 23 rainy days. The highest rainfall in Maret was 585 mm. There are rainy days every month throughout 2023.



Gambar
Figures

1.1

Luas Daerah menurut Desa/Kelurahan (%), 2023
Total Area by Village/Kelurahan (%), 2023

1.1 KEADAAN GEOGRAFI GEOGRAPHY CONDITION

Tabel
Table

1.1.1

**Luas Daerah Menurut Desa/Kelurahan di Kecamatan
Kepil, 2023**
**Total Area by Villages/Kelurahan in Kepil District,
2023**

Desa/Kelurahan Village/Kelurahan	Luas Total Area (km²/sq.km)	Persentase terhadap Luas Kecamatan Percentage to District Area
(1)	(2)	(3)
Gadingsukuh	6,46	6,46
Burat	9,42	9,42
Gadingrejo	9,99	9,99
Bener	5,09	5,09
Teges Wetan	5,23	5,23
Gondowulan	7,85	7,85
Jangkrikan	4,71	4,71
Kepil	5,80	5,80
Kapulogo	2,40	2,40
Kagungan	2,59	2,59
Randusari	2,20	2,20
Rejosari	1,29	1,29
Kalipuru	1,81	1,81
Ngalian	1,12	1,12
Tanjunganom	4,85	4,85
Kaliwuluh	4,52	4,52
Beran	3,59	3,59
Tegalgot	2,61	2,61
Warangan	3,97	3,97
Ropoh	6,95	6,95
Pulosaren	7,80	7,80
Kecamatan Kepil	100.23	100,00

Catatan/Note: ...

Sumber/Source: BPS Kabupaten Wonosobo/ BPS-Statistics of Wonosobo Regency

Tabel
Table 1.1.2

Jarak ke Ibukota Kecamatan dan Ibukota Kabupaten/ Kota Menurut Desa/Kelurahan di Kecamatan Kepil (km), 2023
Distance to the District Capital and Regency/Municipal Capital by Villages/Kelurahan in Kepil District (km), 2023

Desa/Kelurahan Village/Kelurahan	Jarak ke Ibukota Kecamatan Distance to District Capital	Jarak ke Ibukota Kabupaten/ Kota Distance to Regency/Municipal Capital
(1)	(2)	(3)
Gadingsukuh	13,0	38,0
Burat	8,0	33,0
Gadingrejo	11,0	36,0
Bener	5,0	30,0
Teges Wetan	7,0	32,0
Gondowulan	6,0	31,0
Jangkrikan	5,0	30,0
Kepil	0,0	27,0
Kapulogo	6,0	31,0
Kagungan	8,0	33,0
Randusari	9,0	34,0
Rejosari	11,0	36,0
Kalipuru	12,0	37,0
Ngalian	9,0	34,0
Tanjunganom	10,0	35,0
Kaliwuluh	7,0	32,0
Beran	3,0	26,0
Tegalgot	6,0	31,0
Warangan	9,0	34,0
Ropoh	12,0	37,0
Pulosaren	15,0	40,0
Kecamatan Kepil	0,00	27,0

Catatan/Note: ...

Sumber/Source: BPS Kabupaten Wonosobo/ BPS-Statistics of Wonosobo Regency

Tabel 1.1.3 Luas Penggunaan Lahan di Kecamatan Kepil (hektar), 2023
Table Area of Land Use in Kepil District (hektare), 2023

Luas Lahan <i>Land Area</i>	2021	2022	2023
(1)	(2)	(3)	(4)
Lahan Pertanian/<i>Agricultural Land</i>	5.759	5.759	5.759
Sawah/ <i>Ricefield</i>	1.136	1.136	1.136
Bukan Sawah/ <i>Not a Ricefield</i>	4.623	4.623	4.623
Lahan Bukan Pertanian/<i>Non-Agricultural Land</i>	3.628	3.628	3.628
Jumlah/<i>Total</i>	9.387	9.387	9.387

Catatan/*Note*: ...

Sumber/*Source*: Dinas Pangan, Pertanian, dan Perikanan Kabupaten Wonosobo/ *Food, Agriculture, and Fisheries Service of Wonosobo Regency*

**1.2 KEADAAN IKLIM
CLIMATE CONDITION**

**Tabel
Table**

1.2.1

**Pengamatan Unsur Iklim Menurut Bulan di
Kecamatan Kepil, 2023
Observation of Climate Elements by Month in Kepil
District, 2023**

Bulan Month	Jumlah Curah Hujan Number of Precipitation (mm)	Jumlah Hari Hujan (hari) Number of Rainy Days (day)
(1)	(2)	(3)
Januari/January	522	19
Februari/February	236	20
Maret/March	585	23
April/April	397	15
Mei/May	223	10
Juni/June	24	3
Juli/July	72	6
Agustus/August	4	1
September/September	3	1
Oktober/October	41	3
November/November	301	16
Desember/December	306	9

Catatan/Note:

...

Sumber/Source:

Dinas Pangan, Pertanian, dan Perikanan Kabupaten Wonosobo/ Food, Agriculture, and Fisheries Service of Wonosobo Regency

BAB 2
CHAPTER

PEMERINTAHAN
GOVERNMENT



JUMLAH RT DAN RW
DI KECAMATAN KEPIL PADA TAHUN 2023

RT
508

RW
184

PENJELASAN TEKNIS

1. Banyaknya wilayah administrasi terkecil setingkat desa di Indonesia, yaitu mencakup: desa, kelurahan, UPT/SPT, dan lainnya.
2. Desa adalah kesatuan masyarakat hukum yang memiliki batas wilayah yang berwenang untuk mengatur dan mengurus urusan pemerintahan, kepentingan masyarakat setempat berdasarkan prakarsa masyarakat, hak asal usul, dan/atau hak tradisional yang diakui dan dihormati dalam sistem pemerintahan Negara Kesatuan Republik Indonesia (UU No.6 Tahun 2014).
3. Kelurahan adalah wilayah kerja lurah sebagai perangkat kabupaten/kota dalam wilayah kerja kecamatan (Permendagri No. 31 Tahun 2016).

TECHNICAL NOTES

1. *The number of smallest administrative areas at the village level in Indonesia, which includes: villages, sub-districts, UPT/SPT, and others.*
2. *Village is a legal community unit that has territorial boundaries that are authorized to regulate and manage government affairs, the interests of local communities based on community initiatives, origin rights, and/or traditional rights that are recognized and respected in the government system of the Unitary State of the Republic of Indonesia (UU No.6 of 2014).*
3. *Kelurahan is the working area of the lurah as a district/city apparatus within the sub-district work area (Permendagri No. 31 of 2016).*

ULASAN**DESCRIPTION****2. Pemerintahan**

Kecamatan Kepil terdiri dari 20 desa dan 1 kelurahan, dengan jumlah rukun tetangga sebanyak 508 RT, rukun warga sebanyak 184 RW dan 77 Dusun. Desa dengan jumlah RT terbanyak yaitu Desa Ropoh sebanyak 56 RT, sedangkan desa dengan jumlah RT paling sedikit yaitu Desa Ngalian yaitu sebanyak 6 RT.

Sarana Pemerintahan yaitu balai desa/kelurahan dan kantor desa/kelurahan sudah tersedia di semua desa di Kecamatan Kepil.

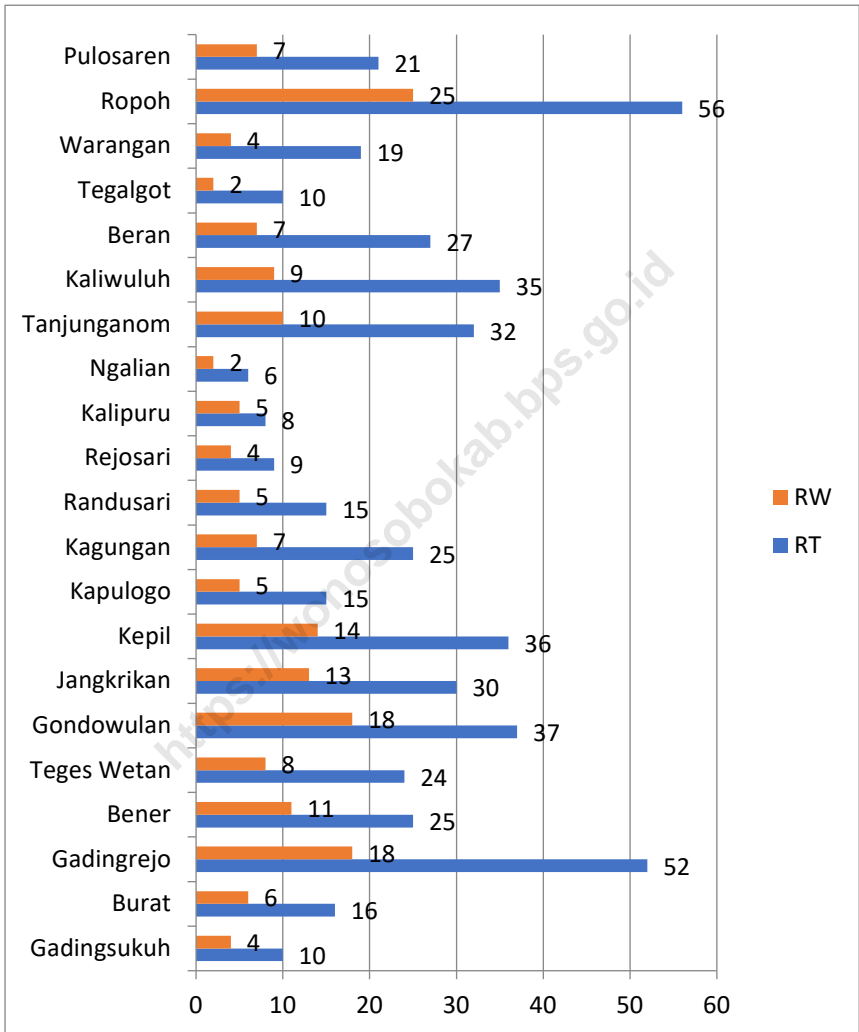
Masyarakat hidup damai aman tentram sudah terwujud di Kepil berkat kerjasama yang baik antara pemerintah kecamatan, aparat keamanan, pemerintah desa/kelurahan dari kepala desa/kelurahan sampai ketua RT dan seluruh lapisan masyarakat Kepil.

2. Government

Kepil District consists of 20 villages and 1 kelurahan, with the number of neighborhood units as many as 508 RT, harmonies of 184 RW and 77 Dusun. The village with the highest number of RT is Ropoh Village as many as 56 RT, while the village with the least number of RT is Ngalian Village that is 6 RT.

Government facility, village/ kelurahan hall and village/ kelurahan office, is available in all villages in Kepil District.

The people living peacefully have been realized in Kepil thanks to the good cooperation between the District government, the security apparatus, the village/ kelurahan government from the village/ kelurahan head to the RT head and the entire Kepil community.



Gambar
Figures

2.1

Banyaknya Rukun Tetangga (RT) dan Rukun Warga (RW) menurut Desa di Kecamatan Kepil, 2023
Number of Neighborhood Community and Village Community by Village in Kepil District, 2023

2.1 STATUS HUKUM DAN STATUS DESA LEGAL STATUS AND VILLAGE STATUS

Tabel 2.1.1 **Status Hukum dan Status Desa di Kecamatan Kepil, 2023**
Table 2.1.1 **Legal Status and Village Status in Kepil District, 2023**

Desa/Kelurahan Village/Kelurahan	Status Hukum Legal Status	Status Desa Village Status
(1)	(2)	(3)
Gadingsukuh	Perda Kab Wonosobo No 6 Tahun 2018	Desa
Burat	Perda Kab Wonosobo No 6 Tahun 2018	Desa
Gadingrejo	Perda Kab Wonosobo No 6 Tahun 2018	Desa
Bener	Perda Kab Wonosobo No 6 Tahun 2018	Desa
Teges Wetan	Perda Kab Wonosobo No 6 Tahun 2018	Desa
Gondowulan	Perda Kab Wonosobo No 6 Tahun 2018	Desa
Jangkrikan	Perda Kab Wonosobo No 6 Tahun 2018	Desa
Kepil	SK.GUBERNUR NO: 414 / 99 / 1995	Kelurahan
Kapulogo	Perda Kab Wonosobo No 6 Tahun 2018	Desa
Kagungan	Perda Kab Wonosobo No 6 Tahun 2018	Desa
Randusari	Perda Kab Wonosobo No 6 Tahun 2018	Desa
Rejosari	Perda Kab Wonosobo No 6 Tahun 2018	Desa
Kalipuru	Perda Kab Wonosobo No 6 Tahun 2018	Desa
Ngalian	Perda Kab Wonosobo No 6 Tahun 2018	Desa
Tanjunganom	Perda Kab Wonosobo No 6 Tahun 2018	Desa
Kaliwuluh	Perda Kab Wonosobo No 6 Tahun 2018	Desa
Beran	Perda Kab Wonosobo No 6 Tahun 2018	Desa
Tegalgot	Perda Kab Wonosobo No 6 Tahun 2018	Desa
Warangan	Perda Kab Wonosobo No 6 Tahun 2018	Desa
Ropoh	Perda Kab Wonosobo No 6 Tahun 2018	Desa
Pulosaren	Perda Kab Wonosobo No 6 Tahun 2018	Desa

Catatan/Note: ...

Sumber/Source: Kantor Kecamatan Kepil/ *Kepil District Office*

**2.2 WILAYAH ADMINISTRATIF
ADMINISTRATIVE AREA**

Jumlah Rukun Warga (RW) dan Rukun Tetangga (RT) Menurut Desa/Kelurahan di Kecamatan Kepil, 2023

Tabel 2.2.1
Table

Number of Rukun Warga and Rukun Tetangga by Villages¹/ Kelurahan in Kepil District, 2023

Desa/Kelurahan Village/Kelurahan	Rukun Warga (RW) Rukun Warga	Rukun Tetangga (RT) Rukun Tetangga
(1)	(2)	(3)
Gadingsukuh	4	10
Burat	6	16
Gadingrejo	18	52
Bener	11	25
Teges Wetan	8	24
Gondowulan	18	37
Jangkrikan	13	30
Kepil	14	36
Kapulogo	5	15
Kagungan	7	25
Randusari	5	15
Rejosari	4	9
Kalipuru	5	8
Ngalian	2	6
Tanjunganom	10	32
Kaliwuluh	9	35
Beran	7	27
Tegalgot	2	10
Warangan	4	19
Ropoh	25	56
Pulosaren	7	21
Kecamatan Kepil	184	508

Catatan/Note: ...

Sumber/Source: Kantor Kecamatan Kepil/ Kepil District Office

2.3 SARANA PEMERINTAHAN DESA/ KELURAHAN GOVERNMENT TOOLS OF VILLAGE

Tabel 2.3.1 Sarana Pemerintahan Desa/ Kelurahan di Kecamatan Kepil, 2023
Table Government Tools of Village in Kepil District, 2023

Desa/Kelurahan Village/Kelurahan	Balai Desa Village Hall	Kantor Desa Village Office
(1)	(2)	(3)
Gadingsukuh	1	1
Burat	1	1
Gadingrejo	1	1
Bener	1	1
Teges Wetan	1	1
Gondowulan	1	1
Jangkrikan	1	1
Kepil	1	1
Kapulogo	1	1
Kagungan	1	1
Randusari	1	1
Rejosari	1	1
Kalipuru	1	1
Ngalian	1	1
Tanjunganom	1	1
Kaliwuluh	1	1
Beran	1	1
Tegalgot	1	1
Warangan	1	1
Ropoh	1	1
Pulosaren	1	1
Kecamatan Kepil	21	21

Catatan/Note: ...

Sumber/Source: Kantor Kecamatan Kepil/ Kepil District Office

2.4 APARAT PEMERINTAHAN DESA/ KELURAHAN GOVERNMENT OFFICIALS

Tabel
Table

2.4.1

Banyaknya Aparat Pemerintahan Desa/ Kelurahan di Kecamatan Kepil, 2023
Number of Government Officials in Kepil District, 2023

Desa/Kelurahan <i>Village/Kelurahan</i>	Kades/Lurah <i>Headman</i>	Sekdes/ Seklur <i>Village Secretary</i>	Sekretariat Desa dan Pelaksana Teknis <i>Secretariat</i>	Kadus <i>Hamlet</i>
(1)	(2)	(3)	(4)	(5)
Gadingsukuh	1	1	7	3
Burat	1	1	4	7
Gadingrejo	1	1	6	6
Bener	1	1	5	6
Teges Wetan	1	1	6	3
Gondowulan	1	1	3	3
Jangkrikan	1	1	5	3
Kepil	1	1	1	4
Kapulogo	1	1	4	3
Kagungan	1	1	4	2
Randusari	1	1	4	2
Rejosari	1	1	6	2
Kalipuru	1	1	6	2
Ngalian	1	1	4	1
Tanjunganom	1	1	4	6
Kaliwuluh	1	1	4	2
Beran	1	1	6	4
Tegalgot	1	1	4	2
Warangan	1	1	4	2
Ropoh	1	1	6	7
Pulosaren	1	1	6	7
Kecamatan Kepil	21	21	99	77

Catatan/Note: ...

Sumber/Source: Kantor Kecamatan Kepil/ *Kepil District Office*

2.5 SUMBER DAYA MANUSIA HUMAN RESOURCES

Tabel
Table

2.5.1

Jumlah Perangkat Desa/Kelurahan Menurut Jenis Kelamin di Kecamatan Kepil, 2023
Number of Villages/Kelurahan Servants by Sex in Kepil District, 2023

Desa/Kelurahan Village/Kelurahan	Laki-Laki Male	Perempuan Female	Jumlah Total
(1)	(2)	(3)	(4)
Gadingsukuh	10	-	10
Burat	9	2	11
Gadingrejo	16	-	16
Bener	10	-	10
Teges Wetan	9	-	9
Gondowulan	8	1	9
Jangkrikan	10	2	12
Kepil	-	-	-
Kapulogo	6	2	8
Kagungan	5	3	8
Randusari	7	-	7
Rejosari	7	2	9
Kalipuru	8	1	9
Ngalian	5	2	7
Tanjunganom	8	3	11
Kaliwuluh	7	-	7
Beran	10	1	11
Tegalgot	6	1	7
Warangan	7	-	7
Ropoh	11	-	11
Pulosaren	13	1	14
Kecamatan	172	21	193

Catatan/Note: ...

Sumber/Source: Kantor Kecamatan Selomerto/ Selomerto Subdistrict Office

Tabel
Table

2.5.2

Jumlah Perangkat Desa/Kelurahan Menurut Tingkat Pendidikan di Kecamatan Kepil, 2023
Number of Villages/Kelurahan Servants by Educational Level in Kepil District, 2023

Desa/Kelurahan Village/Kelurahan	Sekolah Dasar (SD) Primary School	SMP/ Sederajat Junior High School	SMA/ Sederajat Senior High School	Diploma ke atas Diploma and above	Jumlah Total
(1)	(2)	(3)	(4)	(5)	(6)
Gadingsukuh	1	2	7	-	10
Burat	-	1	8	2	11
Gadingrejo	1	2	10	3	16
Bener	-	1	9	-	10
Teges Wetan	1	2	5	1	9
Gondowulan	-	2	6	1	9
Jangkrikan	-	1	8	3	12
Kepil	-	-	-	-	-
Kapulogo	-	2	4	2	8
Kagungan	2	-	4	2	8
Randusari	2	-	5	-	7
Rejosari	-	2	5	2	9
Kalipuru	-	1	6	2	9
Ngalian	1	-	6	-	7
Tanjunganom	-	1	8	2	11
Kaliwuluh	1	-	5	1	7
Beran	-	-	6	5	11
Tegalgot	-	2	3	2	7
Warangan	-	1	5	1	7
Ropoh	1	-	9	1	11
Pulosaren	1	5	8	-	14
Kecamatan	11	25	127	30	193

Catatan/Note: ...

Sumber/Source: Kantor Kecamatan Selomerto/ Selomerto Subdistrict Office

BAB 3

CHAPTER


PENDUDUK DAN KETENAGAKERJAAN

POPULATION AND EMPLOYMENT



TOTAL PENDUDUK

KECAMATAN
KEPIL



49 %

51 %

PENJELASAN TEKNIS

TECHNICAL NOTES

- | | |
|-----------------------------------------------------------------------------------------------------------------------------------------------------------------------------------------------------------------------------------------------------------------------------------------------------------------------------------------------------------------------------------------------------------------------------------------------------------------------------------------------------------------------------------------------------------------------------------------------------------------------------------------------------------------------------------------------------------------------------------------------------------------------------------------------------------------------------------------------------------------------------------------------------------------------------------------------------------------------------------------------------------------------------------------------------------------------------------------------------------|-------------------------------------------------------------------------------------------------------------------------------------------------------------------------------------------------------------------------------------------------------------------------------------------------------------------------------------------------------------------------------------------------------------------------------------------------------------------------------------------------------------------------------------------------------------------------------------------------------------------------------------------------------------------------------------------------------------------------------------------------------------------------------------------------------------------------------------------------------------------------------------------------------------------------------------------------------------------------------------------------------------------------------------------------------------------------------------------------------|
| <ol style="list-style-type: none"> 1. Sumber utama data kependudukan adalah sensus penduduk yang dilaksanakan setiap sepuluh tahun sekali. Sensus penduduk telah dilaksanakan sebanyak tujuh kali sejak Indonesia merdeka, yaitu tahun 1961, 1971, 1980, 1990, 2000, 2010, dan 2020. 2. Penduduk adalah semua orang yang berdomisili di wilayah teritorial Indonesia selama 6 bulan atau lebih dan atau mereka yang berdomisili kurang dari 6 bulan tetapi bertujuan menetap. 3. Laju pertumbuhan penduduk adalah angka yang menunjukkan persentase penambahan penduduk dalam jangka waktu tertentu. 4. Kepadatan penduduk adalah rasio banyaknya penduduk per kilometer persegi. 5. Rasio jenis kelamin adalah perbandingan antara penduduk laki-laki dan penduduk perempuan pada suatu wilayah dan waktu tertentu. Biasanya dinyatakan dengan banyaknya penduduk laki-laki untuk 100 penduduk perempuan. 6. Distribusi penduduk adalah pola persebaran penduduk di suatu wilayah, baik berdasarkan batas-batas geografis maupun berdasarkan | <ol style="list-style-type: none"> 1. <i>The main source of population data is the population census which is conducted every ten years. The population census has been carried out seven times since Indonesia's independence, namely 1961, 1971, 1980, 1990, 2000, 2010 and 2020.</i> 2. <i>Indonesian residents are all people who are domiciled in the territory of Indonesia for 6 months or more and or those who are domiciled for less than 6 months but aim to settle down.</i> 3. <i>The population growth rate is a number that shows the percentage of population growth in a certain period of time.</i> 4. <i>Population density is the ratio of the number of people per square kilometer.</i> 5. <i>Sex ratio is the ratio between the male population and the female population in a certain are and at certain time. Usually expressed as the number of male residents for 100 female residents.</i> 6. <i>Population distribution is a pattern of population distribution in an area, either based on geographical</i> |
|-----------------------------------------------------------------------------------------------------------------------------------------------------------------------------------------------------------------------------------------------------------------------------------------------------------------------------------------------------------------------------------------------------------------------------------------------------------------------------------------------------------------------------------------------------------------------------------------------------------------------------------------------------------------------------------------------------------------------------------------------------------------------------------------------------------------------------------------------------------------------------------------------------------------------------------------------------------------------------------------------------------------------------------------------------------------------------------------------------------|-------------------------------------------------------------------------------------------------------------------------------------------------------------------------------------------------------------------------------------------------------------------------------------------------------------------------------------------------------------------------------------------------------------------------------------------------------------------------------------------------------------------------------------------------------------------------------------------------------------------------------------------------------------------------------------------------------------------------------------------------------------------------------------------------------------------------------------------------------------------------------------------------------------------------------------------------------------------------------------------------------------------------------------------------------------------------------------------------------|

KECAMATAN KEPIL DALAM ANGKA 2024

batas-batas
pemerintahan.

administrasi

*boundaries or based on government
administrative boundaries.*

<https://wonosobokab.bps.go.id>

ULASAN

DESCRIPTION

3.1. Penduduk

Berdasarkan hasil Proyeksi Penduduk Interim 2020 - 2023 , penduduk Kecamatan Kepil pada Juni 2022 sebanyak 69.005 jiwa, terdiri dari penduduk laki-laki sebanyak 35.233 jiwa dan perempuan 33.772 jiwa. Angka rasio jenis kelamin (perbandingan jumlah penduduk laki-laki dan perempuan) di Kecamatan Kepil tahun 2023 adalah 104,33. Jumlah ini menunjukkan bahwa setiap 100 penduduk wanita terdapat 104 penduduk laki-laki di Kecamatan Kepil.

Jumlah penduduk terbesar ada di Desa Gadingrejo sebanyak 6.589 jiwa dengan 3.323 laki-laki dan 3.266 perempuan, sedangkan wilayah dengan jumlah paling kecil adalah Desa Kalipuru dengan jumlah penduduk sebanyak 804 jiwa.

Pada tahun 2023, kepadatan penduduk di Kecamatan Kepil adalah 688 jiwa per km². Desa Beran merupakan yang terpadat yaitu 1.281 jiwa per km² sedangkan yang paling rendah terdapat di Desa Burat yaitu 288 jiwa per km².

Rasio ketergantungan (*dependency ratio*) sebesar 44,51 yang artinya beban penduduk yang ditanggung oleh usia produktif masih lebih tinggi dari jumlah usia yang belum produktif dan sudah

3.1. Population

Based on the results of Interim Population Projection (2020-2023) Census, the population of Kepil Subdistrict in Junir 2022 is 69,005 people, consisting of male population as many as 35,233 people and female 33,772 inhabitants. The sex ratio figure (ratio of male and female population) in Kepil Subdistrict in 2023 is 104.33. This number shows that every 100 female population there are 104 male in Kepil Subdistrict.

The largest population is in Gadingrejo Village as many as 6,589 people with 3,323 male and 3,266 female, while the smallest population is in Ngalian Village as many as 804 people.

In 2023, the population density in Kepil Subdistrict is 688 people per km². Beran Village is the most populous, 1,281 people per km² while the lowest is in Burat Village, which is 288 people per km².

Dependency ratio 44.51 which means that the burden of the population borne by the productive age is still higher than the number of unproductive and unproductive age. This dependency ratio

tidak produktif lagi. Angka rasio ketergantungan ini turun dari tahun sebelumnya sebesar 50,99.

3.2. Ketenagakerjaan

Penduduk yang dalam usia kerja dan memiliki potensial untuk dapat memproduksi barang dan jasa biasa disebut tenaga kerja. Sebelum tahun 2000, Indonesia memakai batasan 10 tahun ke atas untuk usia kerja. Akan tetapi sesuai dengan ketentuan ILO (International Labour Organisation), Indonesia menaikkan batasan usia kerja menjadi 15 tahun ke atas.

Jumlah pencari kerja di Kecamatan Kepil berfluktuatif dari tahun ke tahun. Pada tahun 2023, jumlah pencari kerja sebanyak 88 orang terdiri dari 45 laki-laki dan 43 perempuan.

Sulitnya mencari pekerjaan dan tuntutan kebutuhan hidup yang dirasa semakin meningkat banyak juga yang mengadu nasib keluar kota dan luar negeri menjadi TKI. Pada tahun 2023 penduduk Kecamatan Kepil yang bekerja menjadi TKI cukup banyak yaitu berjumlah 56 orang. Jumlah ini meningkat dibandingkan tahun sebelumnya yang hanya sebanyak 38 orang.

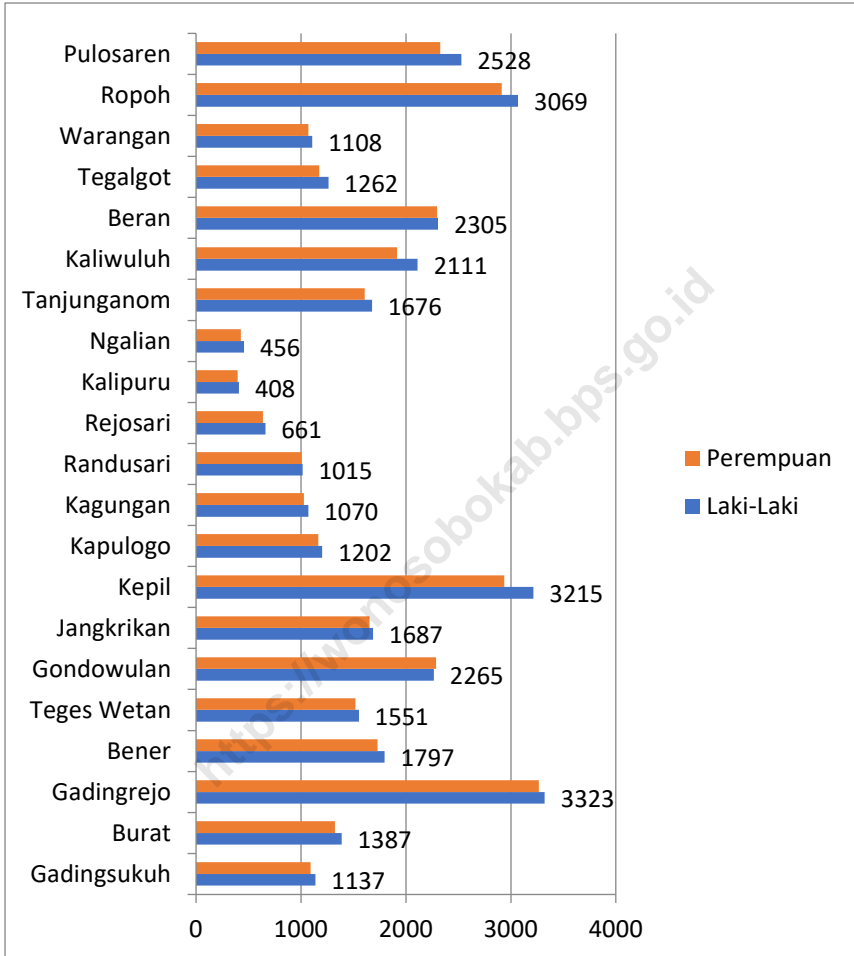
number decreased from the previous year by 50.99.

3.2. Employment

Population in their productive age and posses the potential to produce goods and service is known as labour. Before the year of 2000, Indonesia government stated that any person aged 10 years old and over was categorized as labour. However due to ILO (International Labour Organisation) regulation, Indonesia government decided that any person aged 15 years old and over was categorized as labour.

The number of job seekers in Kepil Subdistrict fluctuates from year to year. In 2023, the number of job seekers is 88 people consisting of 45 male and 43 female.

The difficulty of finding a job and the demands of life which are felt to be increasing, many also complain of their fate to go out of town and abroad to become migrant workers. In 2023, the population of Kepil Subdistrict, which worked as migrant workers, was quite large, amounting to 56 people. This number is increased to the previous year which only reached 38 people.



Gambar 3.1
Figures

Penduduk Menurut Jenis Kelamin dan Desa di Kecamatan Kepil, 2023
Population by Gender and Village in Kepil District, 2023

3.1 PENDUDUK POPULATION

Jumlah Penduduk dan Laju Pertumbuhan Penduduk Menurut Desa/Kelurahan di Kecamatan Kepil, 2010 dan 2020

Tabel 3.1.1
Table

*Population and Population Growth Rate by Village/
Kelurahan in Kepil District, 2010 and 2020*

Desa/Kelurahan Village/Kelurahan	Penduduk/Population ¹		Laju Pertumbuhan Penduduk per Tahun (%) 2010-2020 ^{2,3}
	2010	2020	Annual Growth Rate of
(1)	(2)	(3)	(4)
Gadingsukuh	1.656	2.102	2.33
Burat	2.257	2.576	1.29
Gadingrejo	5.478	6.246	1.28
Bener	2.987	3.401	1.26
Teges Wetan	2.285	2.832	2.10
Gondowulan	3.310	4.226	2.39
Jangkrikan	2.654	3.091	1.49
Kepil	5.312	5.863	0.96
Kapulogo	1.828	2.166	1.66
Kagungan	1.767	2.009	1.25
Randusari	1.580	1.861	1.60
Rejosari	1.332	1.231	-0.76
Kalipuru	730	780	0.64
Ngalian	693	810	1.52
Tanjunganom	2.665	3.030	1.25
Kaliwuluh	3.187	3.736	1.55
Beran	3.922	4.284	0.86
Tegalgot	1.848	2.274	2.03
Warangan	1.746	1.996	1.30
Ropoh	4.988	5.576	1.08
Pulosaren	3.959	4.388	1.00
Jumlah/Total	56.184	64.478	1,34

KECAMATAN KEPIL DALAM ANGKA 2024

- Catatan/Note:
- ¹ Hasil SP2020 (September)/ *The result of the 2020 Population Census (September)*
 - ² Laju pertumbuhan penduduk dihitung berdasarkan penduduk hasil SP2010 dengan kondisi desa/kelurahan tahun 2020, dibandingkan dengan penduduk hasil SP2020/ *The growth rate refers to the change of population resulting from 2010 Population Census with villages/kelurahan conditions in 2020 and population resulting from 2020 Population Census*
 - ³ Laju pertumbuhan penduduk terlalu tinggi atau negatif karena adanya perubahan wilayah pada desa/kelurahan antara SP2010 dan 2020/ *The growth rate is too high or negative due to changes in the area of the village/kelurahan between SP2010 and SP2020*
- Sumber/Source: BPS Kabupaten Wonosobo/ *BPS-Statistic Wonosobo Regency*

<https://wonosobokab.bps.go.id>

Tabel
Table

3.1.2

Jumlah Penduduk Menurut Desa/Kelurahan dan Jenis Kelamin di Kecamatan Kepil, 2023
Population by Villages/Kelurahan and Sex in Kepil District, 2023

Desa/Kelurahan Village/Kelurahan	Jenis Kelamin/Sex		
	Laki-Laki Male	Perempuan Female	Jumlah Total
(1)	(2)	(3)	(4)
Gadingsukuh	1.137	1.092	2.229
Burat	1.387	1.325	2.712
Gadingrejo	3.323	3.266	6.589
Bener	1.797	1.729	3.526
Teges Wetan	1.551	1.518	3.069
Gondowulan	2.265	2.288	4.553
Jangkrikan	1.687	1.652	3.339
Kepil	3.215	2.938	6.153
Kapulogo	1.202	1.166	2.368
Kagungan	1.070	1.027	2.097
Randusari	1.015	1.007	2.022
Rejosari	661	636	1.297
Kalipuru	408	396	804
Ngalian	456	427	883
Tanjunganom	1.676	1.608	3.284
Kaliwuluh	2.111	1.916	4.027
Beran	2.305	2.298	4.603
Tegalgot	1.262	1.173	2.435
Warangan	1.108	1.071	2.179
Ropoh	3.069	2.912	5.981
Pulosaren	2.528	2.327	4.855
Kecamatan Kepil	35.233	33 772	69 005

Catatan/Note:

DKB Sem 2 2023

Sumber/Source:

Dinas Kependudukan dan Pencatatan Sipil Kabupaten Wonosobo/
Population and Civil Registration Service Wonosobo Regency

Tabel
Table

3.1.3

Distribusi Persentase Penduduk, Kepadatan Penduduk, dan Rasio Jenis Kelamin Penduduk Menurut Desa/Kelurahan di Kecamatan Kepil, 2023
Percentage Distribution of Population, Population Density, and Population Sex Ratio by Villages/Kelurahan in Kepil District, 2023

Desa/Kelurahan <i>Village/Kelurahan</i>	Persentase Penduduk <i>Percentage of Total Population</i>	Kepadatan Penduduk (per km²)¹ <i>Population Density per</i>	Rasio Jenis Kelamin Penduduk <i>Population Sex Ratio</i>
(1)	(2)	(3)	(4)
Gadingsukuh	3.23	345	104.12
Burat	3.93	288	104.68
Gadingrejo	9.55	660	101.75
Bener	5.11	693	103.93
Teges Wetan	4.45	587	102.17
Gondowulan	6.60	580	98.99
Jangkrikan	4.84	710	102.12
Kepil	8.92	1 061	109.43
Kapulogo	3.43	989	103.09
Kagungan	3.04	809	104.19
Randusari	2.93	921	100.79
Rejosari	1.88	1 009	103.93
Kalipuru	1.17	445	103.03
Ngalian	1.28	790	106.79
Tanjunganom	4.46	667	104.23
Kaliwuluh	5.84	891	110.18
Beran	6.67	1 281	100.30
Tegalgot	3.53	933	107.59
Warangan	3.16	549	103.45
Ropoh	8.67	861	105.39
Pulosaren	7.04	622	108.64
Kecamatan Kepil	100.00	688	104.33

Catatan/Note:

DKB Sem 2 2023

Sumber/Source:

Dinas Kependudukan dan Pencatatan Sipil Kabupaten Wonosobo/
Population and Civil Registration Service Wonosobo Regency

Tabel
Table

3.1.4

Jumlah Penduduk Menurut Kelompok Umur dan Jenis Kelamin di Kecamatan Kepil, 2023
Population by Age Groups and Sex in Kepil District, 2023

Kelompok Umur Age Groups	Jenis Kelamin/Sex		
	Laki-Laki Male	Perempuan Female	Jumlah Total
(1)	(2)	(3)	(4)
0 - 4	2.617	2.368	4.985
5 - 9	2.576	2.345	4.921
10 - 14	2.476	2.348	4.824
15 - 19	2.562	2.406	4.968
20 - 24	2.708	2.532	5.240
25 - 29	2.667	2.454	5.121
30 - 34	2.440	2.422	4.862
35 - 39	2.519	2.383	4.902
40 - 44	2.548	2.501	5.049
45 - 49	2.359	2.359	4.718
50 - 54	2.311	2.082	4.393
55 - 59	1.884	1.730	3.614
60 - 64	1.580	1.514	3.094
65 - 69	1.173	1.204	2.377
70 - 74	864	879	1.743
75+	821	793	1.614
Jumlah/Total	34.105	32.320	66.425

Catatan/Note: Hasil Perhitungan Proyeksi Kabupaten Wonosobo 2020-2025/
Wonosobo Regency Projection Calculation Results 2020-2025

Sumber/Source: BPS Kabupaten Wonosobo/ BPS-Statistics Wonosobo Regency

**3.2 KETENAGAKERJAAN
EMPLOYMENT**

**Tabel
Table**

**3.2.1 Jumlah Pencari Kerja Menurut Jenis Kelamin di
Kecamatan Kepil, 2016-2023
Number of Job Seekers by Sex in Kepil District, 2016-
2023**

Tahun Year	Jenis Kelamin/Sex		
	Laki-Laki Male	Perempuan Female	Jumlah Total
(1)	(2)	(3)	(4)
2023	45	43	88
2022	87	101	188
2021	69	76	145
2020	41	47	88
2019	64	113	177
2018	21	29	50
2017	81	169	250
2016	18	25	43

Catatan/Note: ...

Sumber/Source: Dinas Tenaga Kerja, Perindustrian, dan Transmigrasi Kabupaten Wonosobo/
Manpower, Industry, and Transmigration Service Wonosobo Regency

Tabel
Table

3.2.2

Jumlah Tenaga Kerja Indonesia Antar Negara (TKI-AKAN) di Kecamatan Kepil, 2016-2023
Number of Indonesian Workers Between Countries (TKI-AKAN) in Kepil District, 2016-2023

Tenaga Kerja Indonesia Antar Negara Indonesian Workers Between Countries	
Tahun Year	
(1)	(2)
2023	56
2022	38
2021	8
2020	16
2019	70
2018	47
2017	74
2016	60

Catatan/Note: ...

Sumber/Source: Dinas Tenaga Kerja, Perindustrian, dan Transmigrasi Kabupaten Wonosobo/
Manpower, Industry, and Transmigration Service Wonosobo Regency

Tabel 3.2.3 Jumlah Pencari Kerja Antar Kerja Antar Daerah (AKAD) Menurut Jenis Kelamin di Kecamatan Kepil, 2016-2023
Table *Number of Inter-Regional Job Seekers (AKAD) by Sex in Kepil District, 2016-2023*

Tahun Year	Jenis Kelamin/Sex		Jumlah Total
	Laki-Laki Male	Perempuan Female	
(1)	(2)	(3)	(4)
2023	2	1	3
2022	3	-	3
2021	-	-	-
2020	2	-	2
2019	6	6	12
2018	5	1	6
2017	27	8	35
2016	25	9	34

Catatan/Note: ...


Sumber/Source: Dinas Tenaga Kerja, Perindustrian, dan Transmigrasi Kabupaten Wonosobo/
 Manpower, Industry, and Transmigration Service Wonosobo Regency

BAB 4

CHAPTER

SOSIAL DAN KESEJAHTERAAN RAKYAT

SOCIAL AND WELFARE



JUMLAH DESA YANG MEMILIKI FASILITAS KESEHATAN

POSYANDU	21
POLIKLINIK	1
PUSKESMAS	2
KLINIK/BALAI KESEHATAN	-
RUMAH SAKIT	-



PENJELASAN TEKNIS

1. Pendidikan Dasar berbentuk Sekolah Dasar (SD) dan Madrasah Ibtidaiyah (MI) atau bentuk lain yang sederajat serta Sekolah Menengah Pertama (SMP) dan Madrasah Tsanawiyah (MTs), atau bentuk lain yang sederajat.
2. Pendidikan Menengah berbentuk Sekolah Menengah Atas (SMA), Madrasah Aliyah (MA), Sekolah Menengah Kejuruan (SMK), dan Madrasah Aliyah Kejuruan (MAK), atau bentuk lain yang sederajat.
3. Pendidikan Tinggi merupakan jenjang pendidikan setelah pendidikan menengah yang mencakup program pendidikan diploma, sarjana, magister, spesialis, dan doktor yang diselenggarakan oleh perguruan tinggi. Perguruan tinggi dapat berbentuk akademi, politeknik, sekolah tinggi, institut, atau universitas.
4. Rumah Sakit adalah tempat pemeriksaan dan perawatan kesehatan, biasanya berada di bawah pengawasan dokter/tenaga medis, yang melayani penderita yang sakit untuk berobat rawat jalan atau rawat inap.
5. Rumah Sakit Bersalin adalah rumah sakit khusus untuk persalinan,

TECHNICAL NOTES

1. *Elementary education is in the form of Elementary School (SD) and Madrasah Ibtidaiyah (MI) or other equivalent forms and Junior High School (SMP) and Madrasah Tsanawiyah (MTs), or other equivalent forms.*
2. *Secondary education is in the form of Senior High School (SMA), Madrasah Aliyah (MA), Vocational High School (SMK), and Vocational Madrasah Aliyah (MAK), or other equivalent forms.*
3. *Higher Education is a level of education after secondary education which includes diploma, bachelor, master, specialist, and doctoral education programs organized by universities. Colleges can take the form of academies, polytechnics, high schools, institutes, or universities.*
4. *Hospital is a place for medical examination and treatment, usually under the supervision of a doctor/medical personnel, who serves sick patients for outpatient or inpatient treatment.*
5. *Maternity Hospital is a special hospital for childbirth, equipped with*

dilengkapi pelayanan spesialis pemeriksaan kehamilan, persalinan, rawat inap dan rawat jalan ibu dan anak yang berada di bawah pengawasan dokter spesialis kandungan.

6. Rumah Bersalin adalah sarana pelayanan kesehatan dengan izin sebagai rumah bersalin, dilengkapi pelayanan pemeriksaan kehamilan, persalinan serta pemeriksaan ibu dan anak yang berada di bawah pengawasan bidan senior.
7. Poliklinik adalah sarana kesehatan yang dipakai untuk pelayanan berobat jalan, biasanya berada di bawah pengawasan dokter/tenaga medis.
8. Puskesmas (Pusat Kesehatan Masyarakat) adalah unit pelaksana teknis dinas kesehatan kabupaten/kota yang mempunyai fungsi utama sebagai penyelenggara pelayanan kesehatan tingkat pertama. Wilayah kerja puskesmas maksimal adalah satu kecamatan dan untuk dapat menjangkau wilayah kerjanya, puskesmas mempunyai jaringan pelayanan yang meliputi unit Puskesmas Pembantu (Pustu), unit Puskesmas Keliling (Puskel), dan unit bidan desa/komunitas (Peraturan Menteri Kesehatan RI No. 75 Tahun

specialist services for antenatal care, childbirth, inpatient and outpatient care for mothers and children under the supervision of an obstetrician.

6. *Maternity Home is a health service facility with a license as a maternity home, equipped with services for antenatal care, delivery and examination of mothers and children under the supervision of a senior midwife.*
7. *Polyclinic is a health facility used for outpatient services, usually under the supervision of doctors/medical personnel.*
8. *Puskesmas (Community Health Center) is a technical implementing unit of the district/city health service which has the main function as the first level health service provider. The maximum working area of a puskesmas is one sub-district and to be able to reach its working area, the puskesmas has a service network that includes a sub-health center unit (Pustu), a mobile health center unit (Puskel), and a village/community midwife unit (Regulation of the Minister of Health of the Republic of Indonesia No. 75 of 2014 About the Community Health Center).*

2014 Tentang Pusat Kesehatan Masyarakat).

9. Apotek adalah suatu tempat tertentu yang digunakan untuk melakukan pekerjaan kefarmasian, dan penyaluran/penjualan obat atau bahan farmasi dan perbekalan kesehatan lainnya kepada masyarakat yang dikelola oleh tenaga apoteker (Peraturan Menteri Kesehatan RI No. 1332 Tahun 2002 Tentang Perubahan Atas Peraturan Menteri Kesehatan RI No. 922/MENKES/PER/X/1993 Tentang Ketentuan dan Tata Cara Pemberian Izin Apotek).
 10. Bencana Alam adalah peristiwa atau serangkaian peristiwa yang mengancam dan mengganggu kehidupan/penghidupan masyarakat yang disebabkan oleh faktor alam antara lain berupa gempa bumi, tsunami, gunung meletus, banjir, kekeringan, angin topan, dan tanah longsor sehingga mengakibatkan kerugian materi maupun non-materi.
9. *Pharmacy is a certain place used to carry out pharmaceutical work, and distribution/sale of drugs or pharmaceutical materials and other health supplies to the public managed by pharmacists (Regulation of the Minister of Health of the Republic of Indonesia No. 1332 of 2002 concerning Amendments to Regulation of the Minister of Health of the Republic of Indonesia No. 922/MENKES/PER/X/1993 concerning Provisions and Procedures for Granting Pharmacy Permits).*
 10. *Natural Disasters are events or series of events that threaten and disrupt people's lives/livelihoods caused by natural factors, including earthquakes, tsunamis, volcanic eruptions, floods, droughts, hurricanes, and landslides, resulting in material and non-material losses.*

ULASAN

DESCRIPTION

4.1. Pendidikan

Kecamatan Kepil memiliki fasilitas pendidikan antara lain SMA, SMK, SMP, MTs, SD, MI dan TK. Selain fasilitas pendidikan tersebut terdapat beberapa playgroup atau PAUD. Playgroup bertujuan untuk membentuk anak yang berkualitas, karena anak akan distimulasi perkembangan fisik (koordinasi motorik halus dan kasar), kecerdasan (daya pikir, daya cipta, kecerdasan emosi, kecerdasan spiritual), sosio emosional (sikap dan perilaku serta agama), bahasa dan komunikasi. Terdapat sebanyak 1 SMA, 3 SMK, 8 SMP, 7 MTs, 41 SD, 12 MI dan 27 TK.

Angka rasio murid terhadap guru, yaitu jumlah murid dibandingkan dengan jumlah guru atau pengajar, pada tahun ajaran 2022/2023 untuk tingkat SD berada pada angka 17. Sebanyak 4.364 murid SD diampu oleh 250 guru. Rasio murid guru di tingkat MI sebesar 13. Rasio murid guru di tingkat pendidikan menengah, untuk SMP sebesar 14 dan MTs sebesar 8, sedangkan di tingkat SMA dan SMK, rasio murid guru masing-masing sebesar 12 dan 17.

4.1. Education

Kepil Subdistrict has educational facilities including high schools, vocational schools, junior high schools, MTs, elementary schools, MI and kindergartens. Other than that there are several playgroups or PAUD. Playgroup aims to form quality children, because children will be stimulated physical development (fine and rough motor coordination), intelligence (power of thought, creativity, emotional intelligence, spiritual intelligence), socio-emotional (attitudes and behavior and religion), language and communication . There are as many as 1 high school, 3 vocational schools, 8 junior high schools, 7 MTs, 41 elementary schools, 12 MI and 27 TK.

The number of student to teacher ratios, the number of students compared to the number of teachers or teachers, in the 2022/2023 school year for the elementary level is at number 17. A total of 4,364 elementary students were taught by 250 teachers. The teacher student ratio at MI level is 13. The ratio of teacher students at secondary education level, for junior high school is 14 and MTs is 8, while at the high school and vocational levels the student teacher ratio are 12 and 17.

4.2. Kesehatan

Di bidang kesehatan, pemerintah Kecamatan Kepil telah menyediakan fasilitas kesehatan dengan tujuan untuk meningkatkan derajat kesehatan masyarakat Kecamatan Kepil.

Tahun 2023 di Kecamatan Kepil terdapat 2 Puskesmas rawat inap dan tanpa rawat inap dan 2 apotik.

Banyaknya penderita kekurangan gizi di Kecamatan Kepil tahun 2021 sebanyak 32 orang. Yang tersebar di beberapa desa yaitu desa Gadingbukuh, Gadingrejo, Gondowulan, Jangkrikan, Kapulogo, Kagungan, Tanjunganom, Ropoh dan Pulosaren.

4.3. Perumahan dan Lingkungan

Mayoritas penduduk Kecamatan Kepil menggunakan mata air untuk sumbu air minum, jumlah desa yang menggunakan mata air yaitu 16 desa/kelurahan, 5 desa menggunakan ledeng meteran sebagai sumber air minum utama.

Seluruh desa/kelurahan di Kecamatan Kepil sudah menggunakan listrik sebagai sumber penerangan utama, dan juga sudah menggunakan jamban sendiri untuk fasilitas tempat buang air besar. Sedangkan untuk bahan

4.2. Health

In the health sector, the Kepil District government has provided health facilities with the objective of improving the health status of the people of Kepil District.

In 2023, in Kepil District, there are 2 Puskesmas with hospitalization and without hospitalization and 2 pharmacies.

The number of malnourished people in Kepil District in 2021 is 32 people. Which is spread in several villages, namely the village of Gadingbukuh, Gondowulan, Jangkrikan, Kapulogo, Kagungan, Tanjunganom, Ropoh and Pulosaren.

4.3. Housing and Environment

The majority of residents of Kepil District use spring for drinking water sources, the number of villages that use spring water is 16 villages/kelurahan, 5 villages use metered piped water as the main source of drinking water.

All villages/kelurahan in Kepil District have used electricity as the main source of lighting, and have also used their own latrines for defecation facilities. As for cooking fuel, 13 village/kelurahan uses 3 kg of LPG.

bakar memasak 13 desa/kelurahan menggunakan elpiji 3 kg.

4.4. Agama dan Sosial Lainnya

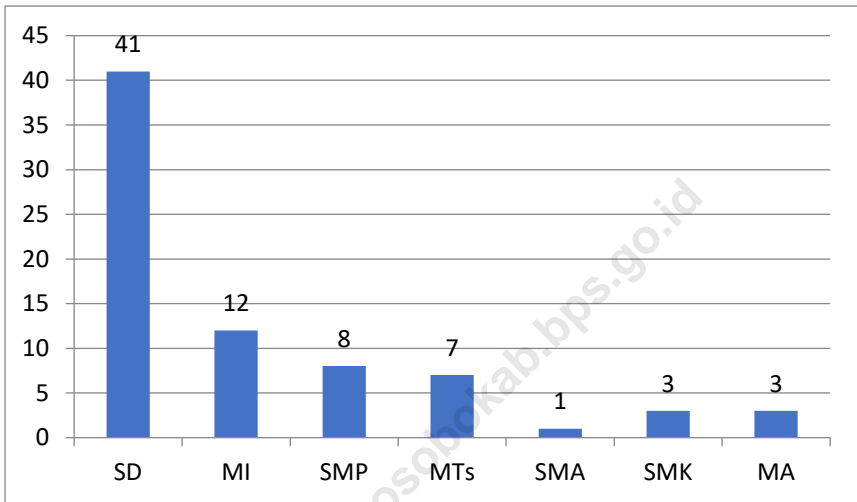
Mayoritas penduduk Kecamatan Kepil beragama Islam yaitu sebesar 99,83%. Non muslim sebanyak 0,17% terdiri dari Kristen Protestan sebanyak 0,14% dan Kristen Katolik sebanyak 0,03%.

Sarana tempat ibadah cukup memadai. Berdasarkan data hasil Pendataan Potendi Desa 2021 (PODES) di Kecamatan Kepil, jumlah masjid sebanyak 169 buah, musholla 328 buah.

4.4. Religion and Other Social Affairs

The majority of the population of Kepil Subdistrict are Muslim, which is 99.83%. Non Muslims is 0.17% consists of Protestant Christians as much as 0.14% and 0.03% Catholic Christian.

The facilities of places of worship are quite adequate. Based on data from the Village Potential Data Collection (PODES) in Kepil District, the number of mosques is 169, 328 prayer rooms



Gambar
Figures 4.1

Banyaknya Sekolah menurut Tingkat Pendidikan di Kecamatan Kepil, 2023
Number of Schools by Education Level in Kepil Subdistrict, 2023

4.1 PENDIDIKAN EDUCATION

Tabel
Table

4.1.1

Banyaknya Desa¹/Kelurahan yang Memiliki Fasilitas Sekolah Menurut Tingkat Pendidikan di Kecamatan Kepil, 2021-2023

Number of Villages¹/Kelurahan Having Educational Facilities by Educational Level in Kepil District, 2021– 2023

Tingkat Pendidikan Educational Level	2021 ²	2022 ²	2023 ³
(1)	(2)	(3)	(4)
Sekolah Dasar (SD) <i>Primary School</i>	41	41	41
Madrasah Ibtidaiyah (MI) <i>Madrasah Ibtidaiyah</i>	12	12	12
Sekolah Menengah Pertama (SMP)	8	8	8
Madrasah Tsanawiyah (MTs) <i>Madrasah Tsanawiyah (MTs)</i>	7	7	7
Sekolah Menengah Atas (SMA) <i>Senior High School</i>	1	1	1
Sekolah Menengah Kejuruan (SMK)	3	3	3
Madrasah Aliyah (MA) <i>Madrasah Aliyah</i>	3	3	3
Akademi/Perguruan Tinggi <i>Academy/University</i>	-	-	-

Catatan/Note: ¹ Desa pada tabel ini termasuk Unit Permukiman Transmigrasi (UPT) yang masih dibina oleh kementerian terkait/ *Villages in this table include Transmigration Settlement Unit which is still fostered by the relevant ministries.*

Sumber/Source: ² BPS, Pendataan Potensi Desa (Podes) 2020 dan 2021/*BPS-Statistics Indonesia, Village Potential Data Collecting 2020 and 2021*

³ Kantor Kecamatan Kepil/*Kepil District Office*

Tabel
Table 4.1.2

**Jumlah Sekolah Menurut Tingkat Pendidikan di
Kecamatan Kepil, 2022/2023 dan 2023/2024**
**Number of Schools by Educational Level in Kepil
District, 2022/2023 and 2023/2024**

Tingkat Pendidikan Educational Level	Negeri/Public		Swasta/Private		Jumlah/Total	
	2022/ 2023	2023/ 2024	2022/ 2023	2023/ 2024	2022/ 2023	2023/ 2024
(1)	(2)	(3)	(4)	(5)	(6)	(7)
Taman Kanak-Kanak (TK) ¹ / Kindergarten ¹	-	-	27	27	27	27
Raudatul Athfal (RA) ² / Raudatul Athfal (RA) ²	-	-	20	20	20	20
Sekolah Dasar (SD) ¹ / Elementary Schools ¹	41	41	-	-	41	41
Madrasah Ibtidaiyah (MI) ² / Madrasah Ibtidaiyah (MI) ²	-	-	12	12	12	12
Sekolah Menengah Pertama (SMP) ¹ / Junior High Schools ¹	7	7	1	1	8	8
Madrasah Tsanawiyah (MTs) ² / Madrasah Tsanawiyah (MTs) ²	-	-	7	7	7	7
Sekolah Menengah Atas (SMA) ¹ / Senior High Schools ¹	-	-	1	1	1	1
Sekolah Menengah Kejuruan (SMK) ¹ / Vocational High Schools ¹	1	1	2	2	3	3
Madrasah Aliyah (MA) ² / Madrasah Aliyah (MA) ²	-	-	3	3	3	3

Catatan/Note: ³ Seluruh Raudatul Athfal (RA) berstatus swasta/All Raudatul Athfal (RA) are private

Sumber/Source: ¹ Kementerian Pendidikan, Kebudayaan, Riset, dan Teknologi, Sistem Data Pokok Pendidikan, data semester ganjil laporan sampai dengan 30 November 2022/Ministry of Education, Culture, Research, and Technology, Basic Education Data System, odd semester report data up to 30 November 2022

² Kementerian Agama, EMIS, data semester ganjil laporan sampai dengan 9 Februari 2023/*Ministry of Religious Affairs, EMIS, odd semester report data up to 9 February 2023*

<https://wonosobokab.bps.go.id>

Tabel
Table 4.1.3

**Jumlah Guru Menurut Tingkat Pendidikan di
Kecamatan Kepil, 2022/2023 dan 2023/2024**
**Number of Teachers by Educational Level in Kepil
District, 2022/2023 and 2023/2024**

Tingkat Pendidikan Educational Level	Negeri/Public		Swasta/Private		Jumlah/Total	
	2022/ 2023	2023/ 2024	2022/ 2023	2023/ 2024	2022/ 2023	2023/ 2024
(1)	(2)	(3)	(4)	(5)	(6)	(7)
Taman Kanak-Kanak (TK) ¹ / Kindergarten ¹	-	-	40	39	40	39
Raudatul Athfal (RA) ² / Raudatul Athfal (RA) ²	-	-	46	49	46	49
Sekolah Dasar (SD) ¹ / Elementary Schools ¹	250	274	-	-	250	274
Madrasah Ibtidaiyah (MI) ² / Madrasah Ibtidaiyah (MI) ²	-	-	114	113	114	113
Sekolah Menengah Pertama (SMP) ¹ / Junior High Schools ¹	115	115	9	11	124	126
Madrasah Tsanawiyah (MTs) ² / Madrasah Tsanawiyah (MTs) ²	-	-	111	101	111	101
Sekolah Menengah Atas (SMA) ¹ / Senior High Schools ¹	-	-	12	9	12	9
Sekolah Menengah Kejuruan (SMK) ¹ / Vocational High Schools ¹	40	41	22	24	62	65
Madrasah Aliyah (MA) ² / Madrasah Aliyah (MA) ²	-	-	27	27	27	27

Catatan/Note: ³ Jumlah guru termasuk kepala sekolah dan guru/The total of teachers including headmaster and teacher.

⁴ Guru yang mengajar di dua sekolah atau lebih dihitung di masing-masing sekolah/Teacher who taught in two schools or more counted in every school.

Sumber/Source: ¹ Kementerian Pendidikan, Kebudayaan, Riset, dan Teknologi, Sistem Data Pokok Pendidikan, data semester ganjil laporan sampai dengan 30 November 2022/Ministry of Education, Culture, Research, and Technology,

Basic Education Data System, odd semester report data up to 30 November 2022

² *Kementerian Agama, EMIS, data semester ganjil laporan sampai dengan 9 Februari 2023/Ministry of Religious Affairs, EMIS, odd semester report data up to 9 February 2023*

<https://wonosobokab.bps.go.id>

**Tabel
Table****4.1.4****Jumlah Murid Menurut Tingkat Pendidikan di
Kecamatan Kepil, 2022/2023 dan 2023/2024
Number of Pupils by Educational Level in Kepil
District, 2022/2023 and 2023/2024**

Tingkat Pendidikan Educational Level	Negeri/Public		Swasta/Private		Jumlah/Total	
	2022/ 2023	2023/ 2024	2022/ 2023	2023/ 2024	2022/ 2023	2023/ 2024
(1)	(2)	(3)	(4)	(5)	(6)	(7)
Taman Kanak-Kanak (TK) ¹ / Kindergarten ¹	-	-	820	869	820	869
Raudatul Athfal (RA) ² / Raudatul Athfal (RA) ²	-	-	570	485	570	485
Sekolah Dasar (SD) ¹ / Elementary Schools ¹	4.364	4.269	-	-	4.364	4.269
Madrasah Ibtidaiyah (MI) ² / Madrasah Ibtidaiyah (MI) ²	-	-	1.470	1.468	1.470	1.468
Sekolah Menengah Pertama (SMP) ¹ / Junior High Schools ¹	1.604	1.1573	136	137	1.740	1.710
Madrasah Tsanawiyah (MTs) ² / Madrasah Tsanawiyah (MTs) ²	-	-	904	873	904	873
Sekolah Menengah Atas (SMA) ¹ / Senior High Schools ¹	-	-	140	158	140	158
Sekolah Menengah Kejuruan (SMK) ¹ / Vocational High Schools ¹	586	663	443	487	1.029	1.150
Madrasah Aliyah (MA) ² / Madrasah Aliyah (MA) ²	-	-	184	185	184	185

Catatan/Note: ...

Sumber/Source: ¹ Kementerian Pendidikan, Kebudayaan, Riset, dan Teknologi, Sistem Data Pokok Pendidikan, data semester ganjil laporan sampai dengan 30 November 2022/Ministry of Education, Culture, Research, and Technology, Basic Education Data System, odd semester report data up to 30 November 2022

² Kementerian Agama, EMIS, data semester ganjil laporan sampai dengan 9 Februari 2023/*Ministry of Religious Affairs, EMIS, odd semester report data up to 9 February 2023*

<https://wonosobokab.bps.go.id>

**4.2 KESEHATAN
HEALTH**

Banyaknya Desa¹/Kelurahan yang Memiliki Sarana Kesehatan Menurut Jenis Sarana Kesehatan di

Tabel 4.2.1 Kecamatan Kepil, 2021-2023

Table Number of Villages¹/Kelurahan Health Facilities by Type of Health Facilities in Kepil District, 2020–2022

Jenis Sarana Kesehatan Type of Health Facilities	2021 ²	2022 ²	2023 ³
(1)	(2)	(3)	(4)
Rumah Sakit Hospital	-	-	-
Rumah Sakit Bersalin Maternity Hospital	-	-	-
Poliklinik/Balai Pengobatan Polyclinic	1	1	1
Puskesmas Rawat Inap Public Health Center with Inpatient Care	1	1	1
Puskesmas Tanpa Rawat Inap Public Health Center without Inpatient Care	1	1	1
Apotek Pharmacy	2	2	2

Catatan/Note: ¹ Desa pada tabel ini termasuk Unit Permukiman Transmigrasi (UPT) yang masih dibina oleh kementerian terkait/ Villages in this table include Transmigration Settlement Unit which is still fostered by the relevant ministries.

Sumber/Source: ² BPS, Pendataan Potensi Desa (Podes) 2020–2021/BPS-Statistics Indonesia, Village Potential Data Collecting 2020-2021

³ Kantor Kecamatan Kepil/Kepil District Office

Tabel
Table

4.2.2

Banyaknya Warga Penderita Kekurangan Gizi Menurut Desa/Kelurahan di Kecamatan Kepil, 2021
Number of People with Malnutrition by Villages/ Kelurahan in Kepil District, and 2021

Desa/Kelurahan Village/Kelurahan	2021¹
(1)	(2)
Gadingsukuh	2
Burat	-
Gadingrejo	1
Bener	-
Tegeswetan	-
Gondowulan	15
Jangkrikan	1
Kepil	-
Kapulogo	2
Kagungan	2
Randusari	-
Rejosari	-
Kalipuru	-
Ngalian	-
Tanjunganom	2
Kaliwuluh	-
Beran	-
Tegalgot	-
Warangan	-
Ropoh	5
Pulosaren	2
Kecamatan Kepil	32

Catatan/Note: ...

Sumber/Source: ¹ BPS, Pendataan Potensi Desa (Podes) 2021/BPS-Statistics Indonesia, Village Potential Data Collecting 2021

4.3 PERUMAHAN DAN LINGKUNGAN HOUSING AND ENVIRONMENT

Tabel
Table

4.3.1

Banyaknya Desa¹/Kelurahan Menurut Sumber Air Minum Sebagian Besar Keluarga di Kecamatan Kepil, 2020-2022
Number of Villages¹/Kelurahan by Drinking Water Source of Majority Family in Kepil District, 2020–2022

Sumber Air Minum Source of Drinking Water	2020²	2021²	2022³
(1)	(2)	(3)	(4)
Air Kemasan Bermerk/ <i>Branded Bottled Water</i>	-	-	-
Air Isi Ulang/ <i>Refil Water</i>	-	-	-
Leding Dengan Meteran/ <i>Metered Piped Water</i>	5	5	5
Leding Tanpa Meteran/ <i>Non Metered Piped Water</i>	-	-	-
Sumur Bor atau Pompa/ <i>Artesian Well or Pumped Water</i>	-	-	-
Sumur/ <i>Well</i>	-	-	-
Mata Air/ <i>Spring</i>	16	16	16
Sungai/Danau/Kolam/Waduk/ <i>Situ/Embung/Bendungan/ River/Lake/Pond/Reservoir/Dam</i>	-	-	-
Air Hujan/ <i>Rainwater</i>	-	-	-
Lainnya/ <i>Others</i>	-	-	-

Catatan/Note: ¹ Desa pada tabel ini termasuk Unit Permukiman Transmigrasi (UPT) yang masih dibina oleh kementerian terkait/ *Villages in this table include Transmigration Settlement Unit which is still fostered by the relevant ministries.*

Sumber/Source: ² BPS, Pendataan Potensi Desa (Podes) 2020–2021/*BPS-Statistics Indonesia, Village Potential Data Collecting 2020-2021*

³ Kantor Kecamatan Kepil/*Kepil District Office*

Tabel
Table 4.3.2

Banyaknya Keluarga Menurut Desa/Kelurahan dan Jenis Pengguna Listrik di Kecamatan Kepil, 2021
Number of Family by Villages/Kelurahan and Type of Electricity Consumer in Kepil District, 2021

Desa/Kelurahan Village/Kelurahan	Pengguna Listrik Electricity Consumer			Bukan Pengg una Listrik Not Electricity
	PLN State Electricity Company	Non PLN Non-State Electricity Company	Jumlah Total	
(1)	(2)	(3)	(4)	(5)
Gadingsukuh	675	-	675	-
Burat	889	-	889	-
Gadingrejo	2.109	-	2.109	-
Bener	1.182	-	1.182	1
Tegeswetan	981	-	981	-
Gondowulan	1.597	-	1.597	-
Jangkrikan	1.015	-	1.015	-
Kepil	2.029	-	2.029	-
Kapulogo	749	-	749	-
Kagungan	621	-	621	-
Randusari	657	-	657	-
Rejosari	414	-	414	-
Kalipuru	247	-	247	-
Ngalian	273	-	273	-
Tanjunganom	982	-	982	-
Kaliwuluh	1.146	-	1.146	-
Beran	1.390	-	1.390	-
Tegalgot	716	-	716	-
Warangan	608	-	608	-
Ropoh	1.872	-	1.872	-
Pulosaren	1.509	-	1.509	-
Kecamatan Kepil	21 661	-	21 661	1

Catatan/Note: ...

Sumber/Source: BPS, Pendataan Potensi Desa (Podes) 2021/BPS-Statistics Indonesia, Village Potential Data Collecting 2021

Tabel
Table

4.3.3

Banyaknya Desa¹/Kelurahan Menurut Sumber Penerangan Jalan Utama Desa/Kelurahan di Kecamatan Kepil, 2020-2022
Number of Villages¹/Kelurahan by Source of Villages/ Kelurahan's Main Street Illumination in Kepil District, 2020–2022

Sumber Penerangan Jalan Utama Source of Main Street Illumination	2020²	2021²	2022³
(1)	(2)	(3)	(4)
Listrik Pemerintah/ <i>State Electricity</i>	18	18	18
Listrik Non Pemerintah/ <i>Non-State Electricity</i>	3	3	3
Non Listrik/ <i>Non-Electric</i>	-	-	-

Catatan/Note: ¹ Desa pada tabel ini termasuk Unit Permukiman Transmigrasi (UPT) yang masih dibina oleh kementerian terkait/ *Villages in this table include Transmigration Settlement Unit which is still fostered by the relevant ministries.*

Sumber/Source: ² BPS, Pendataan Potensi Desa (Podes) 2020-2021/*BPS-Statistics Indonesia, Village Potential Data Collecting 2020-2021*

³ Kantor Kecamatan Kepil/*Kepil District Office*

Tabel 4.3.4
Table

Banyaknya Desa¹/Kelurahan Menurut Penggunaan Fasilitas Tempat Buang Air Besar Sebagian Besar Keluarga di Kecamatan Kepil, 2020-2022
Number of Villages¹/Kelurahan by Toilet Facility Used by Majority Family in Kepil District, 2020-2022

Fasilitas Tempat Buang Air Besar Toilet Facility	2020²	2021²	2022³
(1)	(2)	(3)	(4)
Jamban/Toilet	21	21	21
Sendiri/Private	21	21	21
Bersama/Shared	-	-	-
Umum/Public	-	-	-
Bukan Jamban/Non-Toilet	-	-	-
Jumlah/Total	21	21	21

Catatan/Note: ¹ Desa pada tabel ini termasuk Unit Permukiman Transmigrasi (UPT) yang masih dibina oleh kementerian terkait/ *Villages in this table include Transmigration Settlement Unit which is still fostered by the relevant ministries.*

Sumber/Source: ² BPS, Pendataan Potensi Desa (Podes) 2020-2021/BPS-Statistics Indonesia, *Village Potential Data Collecting 2020-2021*

³ Kantor Kecamatan Kepil/Kepil District Office

Tabel
Table 4.3.5

Banyaknya Desa/Kelurahan Menurut Jenis Bahan Bakar untuk Memasak yang Digunakan Sebagian Besar Keluarga di Kecamatan Kepil, 2021-2022
Number of Villages/Kelurahan by Type of Cooking Fuel Used by Majority Family in Kepil District, 2021-2022

Jenis Bahan Bakar untuk Memasak <i>Type of Cooking Fuel</i>	2021 ¹	2022 ²
(1)	(2)	(3)
Listrik/ <i>Electric</i>	-	-
Elpiji 5,5 kg/ <i>Blue Gas 5.5 kg-LPG</i>	-	-
Elpiji 12 kg/ <i>12 kg-LPG</i>	-	-
Elpiji 3 kg/ <i>3 kg-LPG</i>	13	13
Gas Kota/ <i>City Gas</i>	-	-
Biogas/ <i>Biogas</i>	-	-
Minyak Tanah/ <i>Kerosene</i>	-	-
Briket/ <i>Briquettes</i>	-	-
Arang/ <i>Charcoal</i>	-	-
Kayu Bakar/ <i>Firewood</i>	8	8
Lainnya/ <i>Others</i>	-	-
Jumlah/<i>Total</i>	21	21

Catatan/*Note*: ...

Sumber/*Source*: ¹ BPS, Pendataan Potensi Desa (Podes) 2021/*BPS-Statistics Indonesia, Village Potential Data Collecting 2021*

² Kantor Kecamatan Kepil/*Kepil District Office*

4.4 AGAMA DAN SOSIAL LAINNYA RELIGION AND OTHER SOCIAL AFFAIRS

Tabel
Table 4.4.1

**Jumlah Tempat Peribadatan Menurut
Desa/Kelurahan di Kecamatan Kepil, 2021
Number of Worship Places by Villages/Kelurahan in
Kepil District, 2021**

Desa/Kelurahan <i>Village/Kelurahan</i>	Masjid <i>Mosque</i>	Mushola <i>Pray Room</i>	Gereja Protestan <i>Protestant Church</i>	Gereja Katholik <i>Catholic Church</i>	Pura <i>Temple</i>	Vihara
(1)	(2)	(3)	(4)	(5)	(6)	(7)
Gadingsukuh	7	12	-	-	-	-
Burat	8	15	-	-	-	-
Gadingrejo	18	38	-	-	-	-
Bener	8	21	-	-	-	-
Tegeswetan	8	19	-	-	-	-
Gondowulan	9	32	-	-	-	-
Jangkrikan	6	31	-	-	-	-
Kepil	20	19	-	-	-	-
Kapulogo	5	12	-	-	-	-
Kagungan	7	11	-	-	-	-
Randusari	4	12	-	-	-	-
Rejosari	4	9	-	-	-	-
Kalipuru	4	2	-	-	-	-
Ngalian	4	6	-	-	-	-
Tanjunganom	7	12	-	-	-	-
Kaliwuluh	7	21	-	-	-	-
Beran	13	18	-	-	-	-
Tegalgot	5	4	-	-	-	-
Warangan	4	8	-	-	-	-
Ropoh	13	14	-	-	-	-
Pulosaren	8	12	-	-	-	-
Kecamatan	169	328	-	-	-	-

Catatan/Note: ...

Sumber/Source: BPS, Pendataan Potensi Desa (Podes) 2021/BPS-Statistics Indonesia, Village Potential Data Collecting 2021

Tabel
Table 4.4.2

**Banyaknya Kejadian Bencana Alam Menurut Desa/
Kelurahan dan Jenis Bencana Alam di Kecamatan
Kepil, 2022**

*Number of Natural Disaster Events by
Villages/Kelurahan and Type of Natural Disaster in
Kepil District, 2022*

Desa/Kelurahan Village/Kelurahan	Gempa Bumi Earthquake	Tsunami Tsunami	Gunung Meletus Volcanic Eruption	Tanah Longsor Landslide
(1)	(2)	(3)	(4)	(5)
Gadingsukuh	-	-	-	-
Burat	-	-	-	-
Gadingrejo	-	-	-	-
Bener	-	-	-	-
Tegeswetan	-	-	-	1
Gondowulan	-	-	-	1
Jangkrikan	-	-	-	1
Kepil	-	-	-	1
Kapulogo	-	-	-	-
Kagungan	-	-	-	-
Randusari	-	-	-	-
Rejosari	-	-	-	-
Kalipuru	-	-	-	-
Ngalian	-	-	-	-
Tanjunganom	-	-	-	-
Kaliwuluh	-	-	-	-
Beran	-	-	-	-
Tegalgot	-	-	-	-
Warangan	-	-	-	-
Ropoh	-	-	-	-
Pulosaren	-	-	-	1
Kecamatan Kepil	-	-	-	5

Lanjutan Tabel/*Continued Table* 4.4.2

Desa/Kelurahan Village/Kelurahan	Banjir Floods	Banjir Bandang Flash Floods	Kekeringan Drought	Kebakaran Hutan dan Lahan Forest and Land Fires
(1)	(6)	(7)	(8)	(9)
Gadingsukuh	-	-	-	-
Burat	-	-	-	-
Gadingrejo	-	-	-	-
Bener	-	-	-	-
Tegeswetan	-	-	-	-
Gondowulan	-	-	-	-
Jangkrikan	-	-	-	-
Kepil	-	-	-	-
Kapulogo	-	-	-	-
Kagungan	-	-	-	-
Randusari	-	-	-	-
Rejosari	-	-	-	-
Kalipuru	-	-	-	-
Ngalian	-	-	-	-
Tanjunganom	-	-	-	-
Kaliwuluh	-	-	-	-
Beran	-	-	-	-
Tegalgot	-	-	-	-
Warangan	-	-	-	-
Ropoh	-	-	-	-
Pulosaren	-	-	-	-
Kecamatan Kepil	-	-	-	-

Lanjutan Tabel/*Continued Table* 4.4.2

Desa/Kelurahan <i>Village/Kelurahan</i>	Angin Puyuh/ Puting Beliung/ Topan <i>Tornado/Typhoo</i> <i>n</i>	Gelombang Pasang <i>Tidal</i> Wave	Abrasi <i>Abrasion</i>
(1)	(10)	(11)	(12)
Gadingsukuh	-	-	-
Burat	-	-	-
Gadingrejo	-	-	-
Bener	-	-	-
Tegeswetan	-	-	-
Gondowulan	1	-	-
Jangkrikan	-	-	-
Kepil	-	-	-
Kapulogo	-	-	-
Kagungan	-	-	-
Randusari	-	-	-
Rejosari	-	-	-
Kalipuru	-	-	-
Ngalian	-	-	-
Tanjunganom	-	-	-
Kaliwuluh	-	-	-
Beran	-	-	-
Tegalgot	-	-	-
Warangan	-	-	-
Ropoh	-	-	-
Pulosaren	-	-	-
Kecamatan Kepil	1	-	-

Catatan/Note: ...

Sumber/Source: Kantor Kecamatan Kepil/*Kepil District Office*

Tabel
Table 4.4.3

Banyaknya Korban Jiwa Akibat Bencana Alam Menurut Desa/Kelurahan dan Jenis Bencana Alam di Kecamatan Kepil, 2022
Number of Fatalities Due to Natural Disasters by Villages/ Kelurahan and Type of Natural Disaster in Kepil District, 2022

Desa/Kelurahan Village/Kelurahan	Gempa Bumi Earthquake	Tsunami Tsunami	Gunung Meletus Volcanic Eruption	Tanah Longsor Landslide
(1)	(2)	(3)	(4)	(5)
Gadingsukuh	-	-	-	-
Burat	-	-	-	-
Gadingrejo	-	-	-	-
Bener	-	-	-	-
Tegeswetan	-	-	-	-
Gondowulan	-	-	-	-
Jangkrikan	-	-	-	-
Kepil	-	-	-	-
Kapulogo	-	-	-	-
Kagungan	-	-	-	-
Randusari	-	-	-	-
Rejosari	-	-	-	-
Kalipuru	-	-	-	-
Ngalian	-	-	-	-
Tanjunganom	-	-	-	-
Kaliwuluh	-	-	-	-
Beran	-	-	-	-
Tegalgot	-	-	-	-
Warangan	-	-	-	-
Ropoh	-	-	-	-
Pulosaren	-	-	-	-
Kecamatan Kepil	-	-	-	-

Lanjutan Tabel/*Continued Table* 4.4.3

Desa/Kelurahan Village/Kelurahan	Banjir Floods	Banjir Bandang Flash Floods	Kekeringan Drought	Kebakaran Hutan dan Lahan Forest and Land Fires
(1)	(6)	(7)	(8)	(9)
Gadingsukuh	-	-	-	-
Burat	-	-	-	-
Gadingrejo	-	-	-	-
Bener	-	-	-	-
Tegeswetan	-	-	-	-
Gondowulan	-	-	-	-
Jangkrikan	-	-	-	-
Kepil	-	-	-	-
Kapulogo	-	-	-	-
Kagungan	-	-	-	-
Randusari	-	-	-	-
Rejosari	-	-	-	-
Kalipuru	-	-	-	-
Ngalian	-	-	-	-
Tanjunganom	-	-	-	-
Kaliwuluh	-	-	-	-
Beran	-	-	-	-
Tegalgot	-	-	-	-
Warangan	-	-	-	-
Ropoh	-	-	-	-
Pulosaren	-	-	-	-
Kecamatan Kepil	-	-	-	-

Lanjutan Tabel/*Continued Table* 4.4.3

Desa/Kelurahan Village/Kelurahan	Angin Puyuh/ Puting Beliung/ Topan Tornado/ Typhoon	Gelombang Pasang Tidal Wave	Abrasi Abrasion
(1)	(10)	(11)	(12)
Gadingsukuh	-	-	-
Burat	-	-	-
Gadingrejo	-	-	-
Bener	-	-	-
Tegeswetan	-	-	-
Gondowulan	-	-	-
Jangkrikan	-	-	-
Kepil	-	-	-
Kapulogo	-	-	-
Kagungan	-	-	-
Randusari	-	-	-
Rejosari	-	-	-
Kalipuru	-	-	-
Ngalian	-	-	-
Tanjunganom	-	-	-
Kaliwuluh	-	-	-
Beran	-	-	-
Tegalgot	-	-	-
Warangan	-	-	-
Ropoh	-	-	-
Pulosaren	-	-	-
Kecamatan Kepil	-	-	-

Catatan/Note: ...

Sumber/Source: Kantor Kecamatan Kepil/*Kepil District Office*

Tabel
Table 4.4.4

**Keberadaan Fasilitas/Upaya Antisipasi/Mitigasi
Bencana Alam Menurut Desa/Kelurahan di
Kecamatan Kepil, 2022**
*Existence of Facilities/Efforts for
Anticipation/Mitigation of Natural Disasters by
Villages/ Kelurahan in Kepil District, 2022*

Desa/Kelurahan Village/Kelurahan	Sistem		Perlengkapan Keselamatan Safety Equipment
	Peringatan Dini Bencana Alam Natural Disaster Early Warning System	Sistem Peringatan Dini Khusus Tsunami Tsunami Early Warning System	
(1)	(2)	(3)	(4)
Gadingsukuh	Tidak Ada	Bukan wilayah potensi tsunami	Tidak Ada
Burat	Ada	Bukan wilayah potensi tsunami	Ada
Gadingrejo	Ada	Bukan wilayah potensi tsunami	Tidak Ada
Bener	Tidak Ada	Bukan wilayah potensi tsunami	Tidak Ada
Tegeswetan	Tidak Ada	Bukan wilayah potensi tsunami	Tidak Ada
Gondowulan	Tidak Ada	Bukan wilayah potensi tsunami	Tidak Ada
Jangkrikan	Ada	Bukan wilayah potensi tsunami	Ada
Kepil	Ada	Bukan wilayah potensi tsunami	Tidak Ada
Kapulogo	Ada	Bukan wilayah potensi tsunami	Tidak Ada
Kagungan	Ada	Bukan wilayah potensi tsunami	Tidak Ada
Randusari	Ada	Bukan wilayah potensi tsunami	Tidak Ada
Rejosari	Ada	Bukan wilayah potensi tsunami	Tidak Ada
Kalipuru	Ada	Bukan wilayah potensi tsunami	Tidak Ada
Ngalian	Ada	Bukan wilayah potensi tsunami	Tidak Ada
Tanjunganom	Ada	Bukan wilayah potensi tsunami	Tidak Ada
Kaliwuluh	Ada	Bukan wilayah potensi tsunami	Tidak Ada
Beran	Tidak Ada	Bukan wilayah potensi tsunami	Tidak Ada
Tegalgot	Tidak Ada	Bukan wilayah potensi tsunami	Tidak Ada
Warangan	Ada	Bukan wilayah potensi tsunami	Tidak Ada
Ropoh	Ada	Bukan wilayah potensi tsunami	Tidak Ada
Pulosaren	Ada	Bukan wilayah potensi tsunami	Tidak Ada
Kecamatan Kepil			

Lanjutan Tabel/*Continued Table 4.4.4*

Desa/Kelurahan <i>Village/Kelurahan</i>	Rambu-Rambu dan Jalur Evakuasi Bencana <i>Sign and Evacuation Route</i>	Pembuatan, Perawatan, atau Normalisasi: Sungai, Kanal, Tanggul, Parit, Drainase, Waduk, Pantai, dll <i>Manufacture, Maintenance, or Normalization: Rivers, Canals, Embankment, etc</i>
(1)	(5)	(6)
Gadingsukuh	Tidak ada	Ada
Burat	Tidak ada	Ada
Gadingrejo	Tidak ada	Ada
Bener	Tidak ada	Ada
Tegeswetan	Tidak ada	Ada
Gondowulan	Tidak ada	Ada
Jangkrikan	Tidak ada	Ada
Kepil	Tidak ada	Ada
Kapulogo	Tidak ada	Ada
Kagungan	Tidak ada	Ada
Randusari	Tidak ada	Ada
Rejosari	Tidak ada	Ada
Kalipuru	Tidak ada	Ada
Ngalian	Tidak ada	Ada
Tanjunganom	Tidak ada	Ada
Kaliwuluh	Tidak ada	Ada
Beran	Tidak ada	Ada
Tegalgot	Tidak ada	Ada
Warangan	Tidak ada	Ada
Ropoh	Tidak ada	Ada
Pulosaren	Tidak ada	Ada
Kecamatan Kepil		

Catatan/Note: ...

Sumber/Source: Kantor Kecamatan Kepil/Kepil District Office

Banyaknya Desa/Kelurahan yang Memiliki Kelompok Kegiatan Olahraga Menurut Jenis Olahraga dan Ketersediaan Fasilitas/Lapangan Olahraga di Kecamatan Kepil, 2022

Tabel 4.4.5
Table

Number of Villages/Kelurahan Having Sport Activities Groups by Type of Sport and Availability of Sport Facilities/ Fields in Kepil District, 2022

Jenis Olahraga <i>Type of Sport</i>	Kondisi Fasilitas/Lapangan Olahraga <i>Condition of Sport Facilities/Fields</i>			Tidak Ada Fasilitas/Lapangan Olahraga <i>No Sport Facilities/Fields</i>
	Baik	Rusak Sedang	Rusak Parah	
(1)	(2)	(3)	(4)	(5)
Sepak Bola/ <i>Soccer</i>	12	5	-	4
Bola Voli/ <i>Volley Ball</i>	14	4	-	3
Bulu	15	1	-	5
Bola Basket/ <i>Basket</i>	-	-	-	21
Tenis Lapangan/ <i>Court</i>	-	-	-	21
Tenis Meja/ <i>Table</i>	10	2	1	8
Futsal/ <i>Futsal</i>	-	-	-	21
Renang/ <i>Swimming</i>	3	-	-	18
Bela Diri/ <i>Martial Arts</i>	7	-	-	14
Bilyard/ <i>Billiards</i>	-	-	-	21
Fitnes, Aerobik, dll/ <i>Fitness, dll</i>	1	-	-	20
Lainnya/ <i>Others</i>	-	-	-	21

Catatan/Note: ...

Sumber/Source: Kantor Kecamatan Kepil/*Kepil District Office*



PRODUKSI TANAMAN SAYURAN
DALAM KUINTAL



Bawang Putih

1.331



Daun Bawang

17.418



Sawi

1.091



Kubis

3.090



Cabai Besar

940



Kentang

1.256

PENJELASAN TEKNIS

1. Tanaman sayuran semusim adalah tanaman sumber vitamin, garam mineral dan lain-lain yang dikonsumsi dari bagian tanaman yang berupa daun, bunga, buah, dan umbinya, yang berumur kurang dari satu tahun.
2. Tanaman buah-buahan semusim adalah tanaman sumber vitamin, garam mineral, dan lain-lain yang dikonsumsi dari bagian tanaman yang berupa buah, berumur kurang dari satu tahun, tidak berbentuk pohon/rumpun tetapi menjalar dan berbatang lunak.
3. Tanaman buah-buahan tahunan adalah tanaman sumber vitamin, garam mineral, dan lain-lain yang dikonsumsi dari bagian tanaman yang berupa buah dan merupakan tanaman tahunan.
4. Tanaman sayuran tahunan adalah tanaman sumber vitamin, garam mineral, dan lain-lain yang dikonsumsi dari bagian tanaman yang berupa daun dan atau buah yang berumur lebih dari satu tahun.
5. Tanaman biofarmaka adalah tanaman yang bermanfaat untuk obat-obatan, kosmetik, dan kesehatan yang dikonsumsi atau digunakan dari bagian-bagian

TECHNICAL NOTES

1. *Seasonal vegetable plants are plants that are a source of vitamins, mineral salts and others that are consumed from plant parts in the form of leaves, flowers, fruits and tubers, which are less than one year old.*
2. *Seasonal fruit plants are plants that are sources of vitamins, mineral salts, etc. which are consumed from the part of the plant in the form of fruit, less than one year old, not in the form of a tree/clump but spreading and having soft trunks.*
3. *Annual fruit plants are plants that are a source of vitamins, mineral salts, etc. which are consumed from the part of the plant in the form of fruit and are annual plants.*
4. *Annual vegetable plants are plants that are a source of vitamins, mineral salts, etc. that are consumed from plant parts in the form of leaves and or fruit that are more than one year old.*
5. *Biopharmaceutical plants are plants that are useful for medicine, cosmetics, and health that are consumed or used from plant parts*

KECAMATAN KEPIL DALAM ANGKA 2024

tanaman seperti daun, batang, buah,
umbi (rimpang) ataupun akar.

*such as leaves, stems, fruits, tubers
(rhizomes) or roots.*

<https://wonosobokab.bps.go.id>

ULASAN**5.1. Tanaman Semusim**

Tanaman semusim yang ada di Kecamatan Kepil cukup banyak. Pada tahun 2023 cabai besar dan kubis mengalami penurunan produksi dibandingkan dengan tahun sebelumnya. Komoditas yang mengalami peningkatan cukup tinggi yaitu cabai rawit jika dibandingkan dengan tahun sebelumnya.

5.2. Tanaman Tahunan

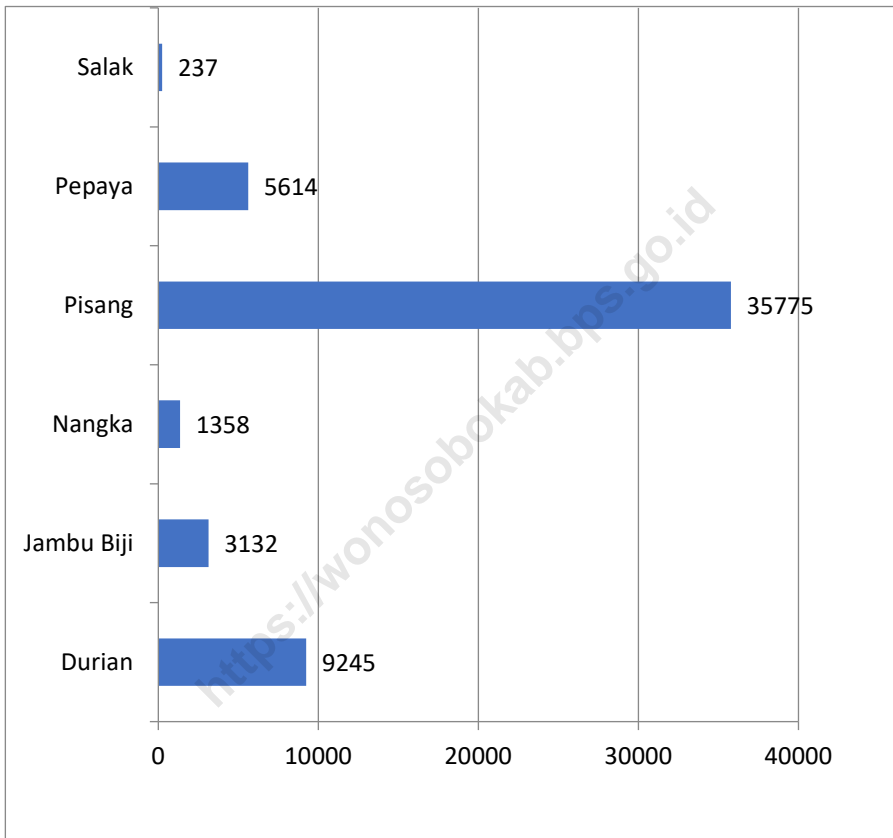
Tanaman tahunan yang ada di Kecamatan Kepil cukup banyak. Pada tahun 2023, jeruk siam, pepaya, pisang dan salak mengalami penurunan produksi dibandingkan dengan tahun sebelumnya. Komoditas yang mengalami penurunan cukup banyak yaitu pisang dan pepaya jika dibandingkan dengan tahun sebelumnya.

DESCRIPTION**5.1. Seasonal Crops**

The seasonal crops in Kepil Subdistrict are quite numerous. In 2023 chili/Big and Cabbage experienced a decrease in production compared to the previous year. Commodities that experienced a fairly high increase were large chili/Cavenn when compared to the previous year.

5.2. Annual Crops

The annual crops in Kepil Subdistrict are quite numerous. In 2023 oranae, papaya, banana and salacia experienced an decrease in production compared to the previous year. Commodities that have decreased quite a lot are banana and pepaya when compared to the previous year.



Gambar
Figures

5.1

**Produksi Tanaman Tahunan (Kuintal) di Kecamatan
Kepil, 2023**
*Annual Crops Production (Quintal) in Kepil District,
2023*

Tabel 5.1
Table

**Luas Panen Tanaman Sayuran dan Buah-buahan
Semusim Menurut Jenis Tanaman di Kecamatan Kepil
(ha), 2020–2023**
**Harvested Area of Seasonal Vegetables and Fruits by
Kind of Plant in Kepil District (ha), 2020–2023**

Jenis Tanaman Kind of Plants	2020	2021	2022	2023*
(1)	(2)	(3)	(4)	(5)
Sayuran/Vegetables:				
Bawang Merah/ <i>Shallots</i>	-	-	-	-
Bawang Putih/ <i>Garlic</i>	3	62	19	20
Bawang Daun/ <i>Scallion</i>	147	94	109	151
Cabai Besar/ <i>Chili/Big Chili</i>	198	15	16	15
Cabai Keriting/ <i>Curly Chili</i>	-	-	219	307
Cabai Rawit/ <i>Chili/Cayenne Pepper</i>	155	108	220	312
Kentang/ <i>Potato</i>	12	12	13	16
Kubis/ <i>Cabbage</i>	32	28	32	21
Tomat/ <i>Tomato</i>	27	39	38	38
Petsai/Sawi/ <i>Chinese Cabbage/Mustard Green</i>	12	17	12	13
Buah–buahan/Fruits:				
Semangka/ <i>Watermelon</i>	-	-	-	-
Stroberi/ <i>Strawberry</i>	-	-	-	-

Catatan/Note: ...

Sumber/Source: BPS, Statistik Pertanian Hortikultura SPH-SBS/BPS-Statistics Indonesia,
Agricultural Statistic for Horticulture SPH-SBS

Tabel 5.2 **Produksi Tanaman Sayuran dan Buah-buahan Semusim Menurut Jenis Tanaman di Kecamatan Kepil (kuintal), 2020–2023**
Table **Production of Seasonal Vegetables and Fruits by Kind of Plant in Kepil District (quintal), 2020–2023**

Jenis Tanaman Kind of Plants	2020	2021	2022	2023*
(1)	(2)	(3)	(4)	(5)
Sayuran/Vegetables:				
Bawang Merah/Shallots	-	-	-	-
Bawang Putih/Garlic	192	3.908	1.160	1.331
Bawang Daun/Scallion	17.566	11.029	12.381	17.418
Cabai Besar/Chili/Big Chili	18.276	1.947	1.297	940
Cabai Keriting/Curly Chili	-	-	11.911	13.294
Cabai Rawit/ Chili/Cayenne Pepper	7.306	6.997	6.350	7.693
Kentang/Potato	1.197	1.028	1.065	1.256
Kubis/Cabbage	5.659	4.525	4.281	3.090
Tomat/Tomato	8.455	11.342	7.878	6.048
Petsai/Sawi/Chinese Cabbage/Mustard Green	1.093	1.485	996	1.091
Buah–buahan/Fruits:				
Semangka/Watermelon	-	-	-	-
Stroberi/Strawberry	-	-	-	-

Catatan/Note: ...

Sumber/Source: BPS, Statistik Pertanian Hortikultura SPH-SBS/BPS-Statistics Indonesia, Agricultural Statistic for Horticulture SPH-SBS

Tabel
Table

5.3

Luas Panen Tanaman Biofarmaka Menurut Jenis Tanaman di Kecamatan Kepil (m²), 2020–2023
Harvested Area of Medicinal Plants by Kind of Plant in Kepil District (m²), 2020–2023

Jenis Tanaman Kind of Plants	2020	2021	2022	2023*
(1)	(2)	(3)	(4)	(5)
Jahe/ <i>Ginger</i>	65.000	70.000	85.000	87.500
Laos/ <i>Lengkuas/Galanga</i>	-	-	-	-
Kencur/ <i>East Indian Galangal</i>	-	-	-	-
Kunyit/ <i>Turmeric</i>	17.500	15.000	17.500	18.000
Kapulaga/ <i>Java Cardamom</i>	30.500	36.000	42.500	46.000
Mahkota Dewa/ <i>Phaleria Macrocarpa</i> (pohon/tree)	-	-	-	-

Catatan/Note: ...

Sumber/Source: BPS, Statistik Pertanian Hortikultura SPH-TBF/BPS-Statistics Indonesia,
 Agricultural Statistic for Horticulture SPH-TBF

Tabel
Table

5.4

**Produksi Tanaman Biofarmaka Menurut Jenis
Tanaman di Kecamatan Kepil (kg), 2020–2023**
*Production of Medicinal Plants by Kind of Plant in
Kepil District (kg), 2020–2023*

Jenis Tanaman Kind of Plants	2020	2021	2022	2023*
(1)	(2)	(3)	(4)	(5)
Jahe/ <i>Ginger</i>	130.000	147.700	177.650	184.625
Laos/ <i>Lengkuas/Galanga</i>	-	-	-	-
Kencur/ <i>East Indian Galangal</i>	-	-	-	-
Kunyit/ <i>Turmeric</i>	35.000	28.500	32.550	33.660
Kapulaga/ <i>Java Cardamom</i>	41.458	23.385	29.540	29.950
Mahkota Dewa/ <i>Phaleria Macrocarpa</i> (pohon/tree)	-	-	-	-

Catatan/Note: ...

Sumber/Source: BPS, Statistik Pertanian Hortikultura SPH-TBF/BPS-Statistics Indonesia,
Agricultural Statistic for Horticulture SPH-TBF

Tabel
Table

5.5

Luas Panen Tanaman Hias Menurut Jenis Tanaman di Kecamatan Kepil (m²), 2020–2023
Harvested Area of Ornamental Plants by Kind of Plant in Kepil District (m²), 2020–2023

Jenis Tanaman Kind of Plants	2020	2021	2022	2023 ^x
(1)	(2)	(3)	(4)	(5)
Anggrek/ <i>Orchid</i>	-	-	-	-
Krisan/ <i>Chrysantemum</i>	-	-	-	-
Mawar/ <i>Rose</i>	-	-	-	-
Sedap	-	-	-	-
Pakis/ <i>Leather Leaf</i>	81.000	90.000	82.000	78.000
Philodendron/ <i>Philode</i>	-	-	-	-

Catatan/Note: ...

Sumber/Source: BPS, Statistik Pertanian Hortikultura SPH-TH/BPS-Statistics Indonesia, *Agricultural Statistic for Horticulture SPH-TH*

Tabel
Table

5.6

**Produksi Tanaman Hias Menurut Jenis Tanaman di
Kecamatan Kepil (tangkai), 2020–2023**
**Production of Ornamental Plants by Kind of Plant in
Kepil District (stalks), 2020–2023**

Jenis Tanaman Kind of Plants	2020	2021	2022	2023 ^x
(1)	(2)	(3)	(4)	(5)
Anggrek/ <i>Orchid</i>	-	-	-	-
Krisan/ <i>Chrysantemum</i>	-	-	-	-
Mawar/ <i>Rose</i>	-	-	-	-
Sedap	-	-	-	-
Pakis/ <i>Leather Leaf</i>	641.500	655.845	479.488	300.300
Philodendron/ <i>Philode</i>	-	-	-	-

Catatan/Note: ...

Sumber/Source: BPS, Statistik Pertanian Hortikultura SPH-TH/BPS-Statistics Indonesia,
Agricultural Statistic for Horticulture SPH-TH

**Produksi Buah-Buahan dan Sayuran Tahunan
Menurut Jenis Tanaman di Kecamatan Kepil (kuintal),
2020–2023**

Tabel 5.7

Table

Production of Annual Fruits and Vegetables by Kind of Plant in Kepil District (quintal), 2020–2023

Jenis Tanaman Kind of Plants	2020	2021	2022	2023^x
(1)	(2)	(3)	(4)	(5)
Buah–Buahan/Fruits:				
Durian/ <i>Durian</i>	9.531	10.466	7.256	9.245
Jeruk Siam/ Keprak/ <i>Orange/Tangerine</i>	210	105	41	17
Mangga/ <i>Mango</i>	2	-	-	-
Pepaya/ <i>Papaya</i>	5.583	6.142	6.212	5.614
Pisang/ <i>Banana</i>	39.976	42.438	39.185	35.775
Salak/ <i>Snakefruit</i>	1.476	276	241	237
Jambu Biji/ <i>Guava</i>	9.519	5.139	2.710	3.132
Nangka/Cempedak/ <i>Jackfruit</i>	1.418	1.709	1.023	1.358
Sayuran/Vegetables:				
Petai/ <i>Twisted Cluster Bean</i>	1.620	11	113	492
Melinjo/ <i>Gnetum/Melinjo</i>	68	-	-	-

Catatan/Note: ...

Sumber/Source: BPS, Statistik Pertanian Hortikultura SPH-BST/BPS-Statistics Indonesia, *Agricultural Statistic for Horticulture SPH-BST*

PERBANDINGAN JUMLAH
MENARA DAN OPERATOR SELULER



Menara

2022

Operator Seluler

10

Jumlah Menara

Jumlah Operator Seluler

92

PENJELASAN TEKNIS

TECHNICAL NOTES

- | | |
|-------------------------------------------------------------------------------------------------------------------------------------------------------------------------------------------------------------------------------------------------------------------------------------------------------------------------------------------------------------------------------------------------------------------------------------------------------------------------------------------------------------------------------------------------------------------------------------------------------------------------------------------------------------------------------------------------------------------------------------------------------------------------------------------------------------------------------------------------------------------------------------------------------------------------------------------------------------------------------------------------------------------------------------------------------------------------------------|------------------------------------------------------------------------------------------------------------------------------------------------------------------------------------------------------------------------------------------------------------------------------------------------------------------------------------------------------------------------------------------------------------------------------------------------------------------------------------------------------------------------------------------------------------------------------------------------------------------------------------------------------------------------------------------------------------------------------------------------------------------------------------------------------------------------------------------------------------------------------------------------------------------------------------------------------------------------------------------------------------------------------------------------------------------------------------------------------|
| <ol style="list-style-type: none"> 1. Usaha Akomodasi adalah suatu usaha yang menggunakan suatu bangunan atau sebagian bangunan yang disediakan secara khusus, dan setiap orang dapat menginap, makan, serta memperoleh pelayanan dan fasilitas lainnya dengan pembayaran. 2. Kantor Pos adalah tempat pemberi pelayanan komunikasi tertulis dan atau surat elektronik, layanan paket, layanan logistik, layanan transaksi keuangan, dan layanan keagenan pos untuk kepentingan umum. Rumah pos berfungsi sama seperti kantor pos dan kantor pos pembantu, bedanya rumah pos biasanya terletak di daerah terpencil. 3. Menara BTS (Base Transceiver Station) adalah infrastruktur telekomunikasi yang memfasilitasi komunikasi nirkabel antara perangkat komunikasi dan jaringan operator. 4. Telekomunikasi adalah setiap pemancaran, pengiriman, dan atau penerimaan dari setiap informasi dalam bentuk tanda-tanda, isyarat, tulisan, gambar, suara dan bunyi melalui sistem kawat, optik, radio, atau sistem elektromagnetik lainnya. | <ol style="list-style-type: none"> 1. <i>Accommodation establishment is an establishment which uses a building especially prepared to any person to stay, eat and obtain service as well as other facilities against payment.</i> 2. <i>Post Office is a place for providing written communication services and or electronic mail, package services, logistics services, financial transaction services, and postal agency services for the public interest. Post houses function the same as post offices and auxiliary post offices, the difference is that post houses are usually located in remote areas.</i> 3. <i>BTS (Base Transceiver Station) tower is a telecommunications infrastructure that facilitates wireless communication between communication devices and the operator's network.</i> 4. <i>Telecommunication includes every transmitting, delivering and or receiving from every information of marking, signal, article, picture, sound and voice through strand of wire system, optic, radio or other electromagnetic system.</i> |
|-------------------------------------------------------------------------------------------------------------------------------------------------------------------------------------------------------------------------------------------------------------------------------------------------------------------------------------------------------------------------------------------------------------------------------------------------------------------------------------------------------------------------------------------------------------------------------------------------------------------------------------------------------------------------------------------------------------------------------------------------------------------------------------------------------------------------------------------------------------------------------------------------------------------------------------------------------------------------------------------------------------------------------------------------------------------------------------|------------------------------------------------------------------------------------------------------------------------------------------------------------------------------------------------------------------------------------------------------------------------------------------------------------------------------------------------------------------------------------------------------------------------------------------------------------------------------------------------------------------------------------------------------------------------------------------------------------------------------------------------------------------------------------------------------------------------------------------------------------------------------------------------------------------------------------------------------------------------------------------------------------------------------------------------------------------------------------------------------------------------------------------------------------------------------------------------------|

ULASAN**DESCRIPTION****6.1 Pariwisata**

Pada tahun 2023 tidak ada sarana akomodasi di Kecamatan Kepil baik hotel maupun penginapan.

6.2 Transportasi

Transportasi sangat dibutuhkan untuk menjamin terselenggaranya mobilitas penduduk maupun barang. Sehingga diharapkan dengan adanya ketersediaan sistem transportasi ini dapat menunjang berbagai aktivitas ekonomi di suatu wilayah. Pada umumnya daerah-daerah yang memiliki jaringan angkutan darat sebagai sarana yang menghubungkan daerah tersebut dengan daerah lain, akan memiliki pertumbuhan ekonomi yang lebih cepat dibandingkan daerah-daerah yang terisolir.

Transportasi merupakan sarana sangat penting dalam hal tumbuh kembang kemajuan suatu daerah, transportasi umum dari Kepil ke Ibukota Kabupaten sudah cukup memadai yaitu mobil mini bus dengan trayek jurusan Wonosobo-Kepil, namun tidak setiap desa di Kepil dilalui angkutan tersebut.

Adapun sarana transportasi yang digunakan sebagian masyarakat yang bertempat tinggal pada daerah yang

6.1 Tourism

In 2023, there are no accommodation facilities in Kepil District, both hotels and inns.

6.2 Transportation

Transportation is needed to ensure the mobility of people and goods. So hopefully by the availability A good transportation system is needed to ensure population and goods mobility which will support the region economic activities. Generally, areas that have good of land transportation network that connects the area with other regions, will have faster economic growth than isolated areas.

Transportation is a very important means in terms of the progress of the development of an area, public transportation from Kepil to the Regency Capital is quite adequate, namely a mini bus car with the route of the Wonosobo-Kepil route, but not every village in Kepil is traversed.

The means of transportation used by some people who live in areas that are not traversed by public transportation

tidak dilalui angkutan umum menggunakan angkutan roda dua/ ojek yang tidak setiap saat ada.

Di wilayah Kecamatan Kepil guna memperlancar arus keluar masuk barang hasil bumi menuju pasar masih terdapat kendala karena jalan-jalan antar desa ke ibu kota kecamatan dan pasar induk sebagian masih sulit karena rusak parah.

6.3 Komunikasi

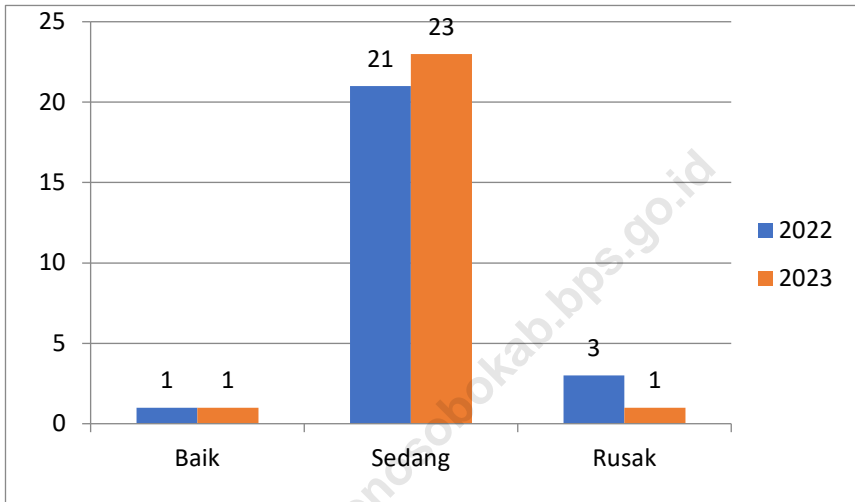
Perkembangan teknologi informasi dan komunikasi di Kepil saat ini bisa dikatakan cukup. Sarana komunikasi dan informasi seperti radio, televisi dan telepon genggam sudah bisa diakses dengan baik di Kepil. Pembangunan beberapa tower dari perusahaan yang bergerak di bidang telepon seluler menjadikan pengguna seluler dapat dengan mudah di bandingkan beberapa tahun lalu sebelum didirikan tower. Perusahaan telekomunikasi telah membangun 6 buah tower di Kecamatan Kepil.

use two-wheeled/ ojek transportation that is not available at all times.

In the Kepil Subdistrict in order to expedite the flow of agricultural goods into the market, there are still obstacles because the roads between villages to the capital of the sub-district and the main market are still partly difficult due to severe damage.

6.3 Communication

The development of information and communication technology in Kepil can now be said to be sufficient. Communication and information facilities such as radio, television and mobile phones have been accessed properly in Kepil. The construction of several towers from companies engaged in cellular telephones makes cellular users easily compared to a few years before the tower was established. The telecommunications company has built 6 towers in Kepil Subdistrict.



Gambar 6.1 **Banyaknya Jembatan Menurut Kondisi di Kecamatan Kepil, 2022-2023**
Figures 6.1 **Number of Bridge by Condition in Kepil District, 2022 - 2023**

6.1 PARIWISATA TOURISM

Tabel

Table

Jumlah Sarana Akomodasi Menurut Desa/Kelurahan dan Jenis Akomodasi di Kecamatan Kepil, 2023
Number of Accomodation Facilities by Villages/Kelurahan and Type of Accomodation in Kepil District, 2023

Desa/Kelurahan Village/Kelurahan	Hotel Hotel	Penginapan Inn
(1)	(2)	(3)
Gadingsukuh	-	-
Burat	-	-
Gadingrejo	-	-
Bener	-	-
Tegeswetan	-	-
Gondowulan	-	-
Jangkrikan	-	-
Kepil	-	-
Kapulogo	-	-
Kagungan	-	-
Randusari	-	-
Rejosari	-	-
Kalipuru	-	-
Ngalian	-	-
Tanjunganom	-	-
Kaliwuluh	-	-
Beran	-	-
Tegalgot	-	-
Warangan	-	-
Ropoh	-	-
Pulosaren	-	-
Kecamatan Kepil	-	-

Catatan/Note: ...

Sumber/Source: Kantor Kecamatan Kepil/Kepil District Office

6.2 TRANSPORTASI TRANSPORTATION

Tabel
Table

6.2.1

Prasarana dan Sarana Transportasi Antar Desa/
Kelurahan Menurut Desa/Kelurahan di Kecamatan
Kepil, 2023
*Inter-Villages/Kelurahan Transportation
Infrastructure and Facilities by Villages/Kelurahan
in Kepil District, 2023*

Desa/Kelurahan <i>Village/Kelurahan</i>	Jenis Prasarana Transportasi <i>Type of Transportation Infrastructure</i>	Keberadaan Angkutan Umum <i>Availability of Public Transportation</i>
(1)	(2)	(3)
Gadingsukuh	Darat	Ada, tanpa trayek tetap
Burat	Darat	Ada, dengan trayek tetap
Gadingrejo	Darat	Ada, dengan trayek tetap
Bener	Darat	Ada, dengan trayek tetap
Tegeswetan	Darat	Ada, tanpa trayek tetap
Gondowulan	Darat	Ada, tanpa trayek tetap
Jangkrikan	Darat	Ada, tanpa trayek tetap
Kepil	Darat	Ada, dengan trayek tetap
Kapulogo	Darat	Ada, dengan trayek tetap
Kagungan	Darat	Ada, tanpa trayek tetap
Randusari	Darat	Ada, dengan trayek tetap
Rejosari	Darat	Ada, dengan trayek tetap
Kalipuru	Darat	Ada, tanpa trayek tetap
Ngalian	Darat	Ada, tanpa trayek tetap
Tanjunganom	Darat	Ada, tanpa trayek tetap
Kaliwuluh	Darat	Ada, tanpa trayek tetap
Beran	Darat	Ada, dengan trayek tetap
Tegalgot	Darat	Ada, tanpa trayek tetap
Warangan	Darat	Ada, tanpa trayek tetap
Ropoh	Darat	Ada, tanpa trayek tetap
Pulosaren	Darat	Ada, Tanpa trayek tetap
Kecamatan Kepil		

Lanjutan Tabel/*Continued Table 6.2.1*

Desa/Kelurahan Village/Kelurahan	Jenis Permukaan Jalan Darat Terluas Type of The Widest Road Surface	Dapat Dilalui Kendaraan Bermotor Roda 4 atau Lebih <i>Passable by Vehicle with 4 or more Wheels</i>
(1)	(4)	(5)
Gadingsukuh	Aspal/beton	Sepanjang tahun
Burat	Aspal/beton	Sepanjang tahun
Gadingrejo	Aspal/beton	Sepanjang tahun
Bener	Aspal/beton	Sepanjang tahun
Tegeswetan	Aspal/beton	Sepanjang tahun
Gondowulan	Aspal/beton	Sepanjang tahun
Jangkrikan	Aspal/beton	Sepanjang tahun
Kepil	Aspal/beton	Sepanjang tahun
Kapulogo	Aspal/beton	Sepanjang tahun
Kagungan	Aspal/beton	Sepanjang tahun
Randusari	Aspal/beton	Sepanjang tahun
Rejosari	Aspal/beton	Sepanjang tahun
Kalipuru	Aspal/beton	Sepanjang tahun
Ngalian	Aspal/beton	Sepanjang tahun
Tanjunganom	Aspal/beton	Sepanjang tahun
Kaliwuluh	Aspal/beton	Sepanjang tahun
Beran	Aspal/beton	Sepanjang tahun
Tegalgot	Aspal/beton	Sepanjang tahun
Warangan	Aspal/beton	Sepanjang tahun
Ropoh	Aspal/beton	Sepanjang tahun
Pulosaren	Aspal/beton	Sepanjang tahun
Kecamatan Kepil		

Catatan/*Note:* ...Sumber/*Source:* Kantor Kecamatan Kepil/*Kepil District Office*

6.3 KOMUNIKASI COMMUNICATION

Tabel
Table

6.3.1

**Keberadaan Kantor Pos/Pos Pembantu/Rumah Pos,
Pos Keliling, dan Perusahaan/Agen Jasa Ekspedisi
Swasta Menurut Desa/Kelurahan di Kecamatan Kepil,
2023**

***Number of Post Office/Subsidiary of Post Office,
Mobile Portal Service, Private Expedition Service
Company by Villages/Kelurahan in Kepil District,
2023***

Desa/Kelurahan Village/Kelurahan	Kantor Pos/Pos Pembantu/Rumah Pos Post	Pos Keliling Mobile Portal Service	Perusahaan/Agen Jasa Ekspedisi Swasta Private Expedition
(1)	(2)	(3)	(4)
Gadingsukuh	Tidak Ada	Tidak Ada	Tidak Ada
Burat	Tidak Ada	Tidak Ada	Tidak Ada
Gadingrejo	Tidak Ada	Tidak Ada	Tidak Ada
Bener	Tidak Ada	Tidak Ada	Tidak Ada
Tegeswetan	Tidak Ada	Tidak Ada	Tidak Ada
Gondowulan	Tidak Ada	Tidak Ada	Tidak Ada
Jangkrikan	Tidak Ada	Tidak Ada	Tidak Ada
Kepil	Beroperasi	Tidak Ada	Beroperasi
Kapulogo	Tidak Ada	Tidak Ada	Tidak Ada
Kagungan	Tidak Ada	Tidak Ada	Beroperasi
Randusari	Tidak Ada	Tidak Ada	Tidak Ada
Rejosari	Tidak Ada	Tidak Ada	Tidak Ada
Kalipuru	Tidak Ada	Tidak Ada	Tidak Ada
Ngalian	Tidak Ada	Tidak Ada	Tidak Ada
Tanjunganom	Tidak Ada	Tidak Ada	Tidak Ada
Kaliwuluh	Tidak Ada	Tidak Ada	Tidak Ada
Beran	Tidak Ada	Tidak Ada	Tidak Ada
Tegalgot	Tidak Ada	Tidak Ada	Tidak Ada
Warangan	Tidak Ada	Tidak Ada	Tidak Ada

Desa/Kelurahan Village/Kelurahan	Kantor Pos/Pos Pembantu/Rumah Pos Post	Pos Keliling Mobile Portal Service	Perusahaan/Agen Jasa Ekspedisi Swasta Private Expedition
(1)	(2)	(3)	(4)
Ropoh	Tidak Ada	Tidak Ada	Tidak Ada
Pulosaren	Tidak Ada	Tidak Ada	Tidak Ada
Kecamatan Kepil			

Catatan/Note: ...

Sumber/Source: Kantor Kecamatan Kepil/Kepil District Office

<https://wonosobokab.bps.go.id>

Tabel
Table 6.3.2

Jumlah Menara Telepon Seluler dan Operator Layanan Komunikasi Telepon Seluler Menurut Desa/Kelurahan di Kecamatan Kepil, 2023
Number of Base Transceiver Station (BTS) and Cellular Phone Communication Service Operators by Villages/ Kelurahan in Kepil District, 2023

Desa/Kelurahan Village/Kelurahan	Jumlah Menara Telepon seluler Number of Base Transceiver Station (BTS)	Jumlah Operator Layanan Komunikasi Telepon Seluler Cellular Phone Communication Service Operators
(1)	(2)	(3)
Gadingsukuh	-	4
Burat	-	4
Gadingrejo	-	4
Bener	1	5
Tegeswetan	-	4
Gondowulan	-	2
Jangkrikan	-	4
Kepil	4	5
Kapulogo	-	5
Kagungan	-	5
Randusari	-	5
Rejosari	-	5
Kalipuru	-	5
Ngalian	1	5
Tanjunganom	1	5
Kaliwuluh	-	5
Beran	-	5
Tegalgot	-	5
Warangan	-	4
Ropoh	1	2
Pulosaren	2	4
Kecamatan Kepil	10	92

Catatan/Note: ...

Sumber/Source: Kantor Kecamatan Kepil/Kepil District Office

Kekuatan Sinyal Telepon Seluler dan Jenis Sinyal Internet Telepon Seluler Menurut Desa/Kelurahan di Kecamatan Kepil, 2023
The Strength of Cellular Phone Signal by Villages/ Kelurahan in Kepil District, 2023

Tabel 6.3.3
Table

Desa/Kelurahan Village/Kelurahan	Kekuatan Sinyal Telepon Seluler The Strength of Cellular Phone Signal	Sinyal Internet Telepon Seluler Type of Cellular Phone Signal
(1)	(2)	(3)
Gadingsukuh	Sinyal lemah	4G/LTE
Burat	Sinyal kuat	4G/LTE
Gadingrejo	Sinyal lemah	3G/H/H+/EVDO
Bener	Sinyal kuat	4G/LTE
Tegeswetan	Sinyal kuat	4G/LTE
Gondowulan	Sinyal lemah	4G/LTE
Jangkrikan	Sinyal lemah	2,5G/E/GPRS
Kepil	Sinyal kuat	4G/LTE
Kapulogo	Sinyal kuat	4G/LTE
Kagungan	Sinyal kuat	4G/LTE
Randusari	Sinyal kuat	4G/LTE
Rejosari	Sinyal kuat	4G/LTE
Kalipuru	Sinyal lemah	3G/H/H+/EVDO
Ngalian	Sinyal kuat	4G/LTE
Tanjunganom	Sinyal lemah	4G/LTE
Kaliwuluh	Sinyal lemah	3G/H/H+/EVDO
Beran	Sinyal sangat kuat	4G/LTE
Tegalgot	Sinyal kuat	4G/LTE
Warangan	Sinyal kuat	3G/H/H+/EVDO
Ropoh	Sinyal kuat	4G/LTE
Pulosaren	Sinyal kuat	4G/LTE
Kecamatan Kepil		

Catatan/Note: ...

Sumber/Source: Kantor Kecamatan Kepil/Kepil District Office

BAB 7

CHAPTER

PERBANKAN, KOPERASI DAN PERDAGANGAN

BANKING, COOPERATIVE AND TRADE

JUMLAH BANK

BANK UMUM KONVENSIONAL	BANK UMUM SYARIAH	BANK PENGKREDITAN RAKYAT	BANK SWASTA
1	0	4	0



PENJELASAN TEKNIS

1. Bank umum adalah bank yang melaksanakan kegiatan usaha secara konvensional dan atau berdasarkan prinsip syariah, yang dalam kegiatannya memberikan jasa dalam lalu lintas pembayaran.
2. Bank Perkreditan Rakyat (BPR) adalah bank yang melaksanakan kegiatan usaha secara konvensional dan atau berdasarkan prinsip syariah, yang dalam kegiatannya tidak memberikan jasa dalam lalu lintas pembayaran. Kegiatan BPR jauh lebih sempit jika dibandingkan dengan kegiatan bank umum karena BPR dilarang menerima simpanan giro, kegiatan valas dan perasuransian.
3. Koperasi adalah badan usaha yang beranggotakan orang seorang atau badan hukum koperasi dengan melandaskan kegiatannya berdasarkan prinsip koperasi sekaligus sebagai gerakan ekonomi rakyat yang berdasar atas asas kekeluargaan.

TECHNICAL NOTES

1. *Commercial bank is a bank that carries out business activities conventionally and or based on sharia principles, which in its activities provides services in payment traffic.*
2. *Rural Banks (BPR) are banks that carry out business activities conventionally and or based on sharia principles, which in their activities do not provide services in payment traffic. The activities of BPRs are much narrower than those of commercial banks because BPRs are prohibited from accepting demand deposits, foreign exchange and insurance activities.*
3. *Cooperative is a business entity consisting of a person or a cooperative legal entity by basing its activities on the cooperative principle as well as a people's economic movement based on the principle of kinship.*

ULASAN**DESCRIPTION****7. Perbankan, Koperasi dan Perdagangan**

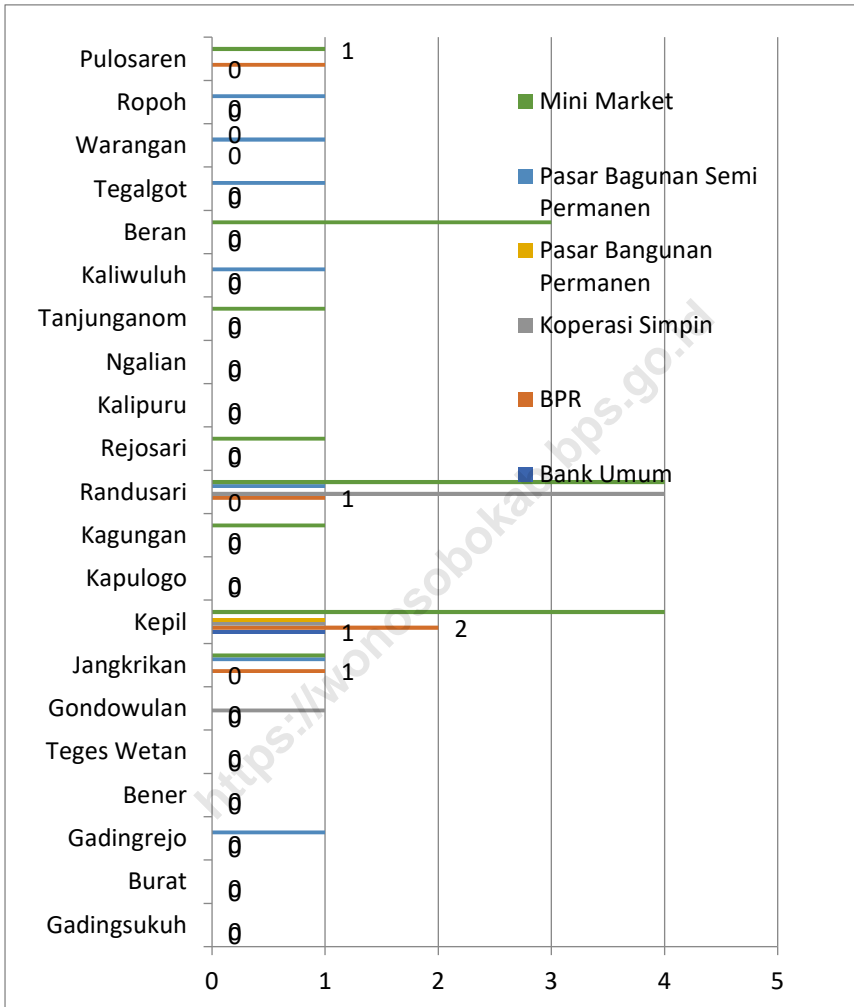
Jumlah kantor bank di Kecamatan Kepil tahun 2023 sebanyak 5 kantor, yang terdiri dari 1 bank umum pemerintah dan 4 bank perkreditan rakyat.

Untuk sarana perdagangan di Kecamatan Kepil terdapat 1 Koperasi Unit Desa, 6 koperasi simpan pinjam, 1 pasar dengan bangunan permanen dan 7 pasar dengan bangunan semi permanen, sedangkan untuk jumlah mini market/swalayan/supermarket sebanyak 16.

7. Banking, Cooperative and Trade

The number of bank offices in Kepil District in 2023 is 5 offices, consisting of 1 government banks and 4 rural banks.

For trade facilities in Kepil District, there is 1 Village Cooperative Unit, 6 savings and loan cooperative, 1 markets in permanent buildings and 7 market in semi-permanent buildings, while for the number of mini markets / supermarkets as many as 16.



Gambar 7.1 Banyaknya Sarana dan Prasarana Ekonomi di Kecamatan Kepil, 2023
Figures *Number of Economic Facilities in Kepil District, 2023*

Banyaknya Sarana Lembaga Keuangan Bank Menurut Desa/Kelurahan dan Jenis Bank di Kecamatan Kepil, 2023

Tabel 7.1

Table

Number of Bank by Villages/Kelurahan and Type of Bank in Kepil District, 2023

Desa/Kelurahan Village/Kelurahan	Bank Umum Pemerintah Government Bank	Bank Umum Swasta Private Bank	Bank Perkreditan Rakyat (BPR) Rural Bank
(1)	(2)	(3)	(4)
Gadingsukuh	-	-	-
Burat	-	-	-
Gadingrejo	-	-	-
Bener	-	-	-
Tegeswetan	-	-	-
Gondowulan	-	-	-
Jangkrikan	-	-	1
Kepil	1	-	2
Kapulogo	-	-	-
Kagungan	-	-	-
Randusari	-	-	1
Rejosari	-	-	-
Kalipuru	-	-	-
Ngalian	-	-	-
Tanjunganom	-	-	-
Kaliwuluh	-	-	-
Beran	-	-	-
Tegalgot	-	-	-
Warangan	-	-	-
Ropoh	-	-	-
Pulosaren	-	-	1
Kecamatan Kepil	1	-	4

Catatan/Note: ...

Sumber/Source: Kantor Kecamatan Kepil/Kepil District Office

Tabel
Table 7.2

Banyaknya Koperasi Aktif Menurut Desa/Kelurahan dan Jenis Koperasi di Kecamatan Kepil, 2023
Number of Cooperative by Villages/Kelurahan and Type of Cooperative in Kepil District, 2023

Desa/Kelurahan Village/Kelurahan	Koperasi Unit Desa (KUD) Village Cooperative Unit	Koperasi Industri Kecil dan Kerajinan Rakyat (Kopinkra) Small Industry and Citizen Handicraft Cooperative
(1)	(2)	(3)
Gadingsukuh	-	-
Burat	-	-
Gadingrejo	-	-
Bener	-	-
Tegeswetan	-	-
Gondowulan	-	-
Jangkrikan	-	-
Kepil	1	-
Kapulogo	-	-
Kagungan	-	-
Randusari	-	-
Rejosari	-	-
Kalipuru	-	-
Ngalian	-	-
Tanjunganom	-	-
Kaliwuluh	-	-
Beran	-	-
Tegalgot	-	-
Warangan	-	-
Ropoh	-	-
Pulosaren	-	-
Kecamatan Kepil	1	-

Lanjutan Tabel/*Continued Table 7.2*

Desa/Kelurahan Village/Kelurahan	Koperasi Simpan Pinjam (Kospin) Savings and Loan Cooperative	Koperasi Lainnya Other Cooperative
(1)	(4)	(5)
Gadingsukuh	-	-
Burat	-	-
Gadingrejo	-	-
Bener	-	-
Tegeswetan	-	-
Gondowulan	1	-
Jangkrikan	-	-
Kepil	1	-
Kapulogo	-	-
Kagungan	-	-
Randusari	4	-
Rejosari	-	-
Kalipuru	-	-
Ngalian	-	-
Tanjunganom	-	-
Kaliwuluh	-	-
Beran	-	-
Tegalgot	-	-
Warangan	-	-
Ropoh	-	-
Pulosaren	-	-
Kecamatan Kepil	6	-

Catatan/Note: ...

Sumber/Source: Kantor Kecamatan Kepil/*Kepil District Office*

**Banyaknya Sarana Perdagangan Menurut Desa/
Kelurahan dan Jenis Sarana Perdagangan di
Kecamatan Kepil, 2023**

Tabel 7.3
Table

***Number of Trade Facilities by Villages/Kelurahan and
Type of Trade Facilities in Kepil District, 2023***

Desa/Kelurahan Village/Kelurahan	Kelompok Pertokoan Shopping Complexs	Pasar dengan Bangunan Permanen Markets in Permanent Building	Pasar dengan Bangunan Semi Permanen Market in Semi Permanent Building
(1)	(2)	(3)	(4)
Gadingsukuh	-	-	-
Burat	-	-	-
Gadingrejo	-	-	1
Bener	-	-	-
Tegeswetan	-	-	-
Gondowulan	-	-	-
Jangkrikan	-	-	1
Kepil	-	1	-
Kapulogo	-	-	-
Kagungan	-	-	-
Randusari	-	-	1
Rejosari	-	-	-
Kalipuru	-	-	-
Ngalian	-	-	-
Tanjunganom	-	-	-
Kaliwuluh	-	-	1
Beran	-	-	-
Tegalgot	-	-	1
Warangan	-	-	1
Ropoh	-	-	1
Pulosaren	-	-	-
Kecamatan Kepil	-	1	7

Lanjutan Tabel/Continued Table 7.3

Desa/Kelurahan <i>Village/Kelurahan</i>	Pasar tanpa Bangunan <i>Market without Permanent Building</i>	Mini Market/Swalaya n/Supermarket <i>Mini Market/Swalaya n/Supermarket</i>	Restoran/ Rumah Makan <i>Restaurant/ Food Stall</i>
(1)	(5)	(6)	(7)
Gadingsukuh	-	-	-
Burat	-	-	-
Gadingrejo	-	-	-
Bener	-	-	-
Tegeswetan	-	-	-
Gondowulan	-	-	-
Jangkrikan	-	1	-
Kepil	-	4	-
Kapulogo	-	-	-
Kagungan	-	1	-
Randusari	-	4	-
Rejosari	-	1	-
Kalipuru	-	-	-
Ngalian	-	-	-
Tanjunganom	-	1	-
Kaliwuluh	-	-	-
Beran	-	3	-
Tegalgot	-	-	-
Warangan	-	-	-
Ropoh	-	-	-
Pulosaren	-	1	-
Kecamatan Kepil	-	16	-

Catatan/Note: ...

Sumber/Source: Kantor Kecamatan Kepil/Kepil District Office



LAMPIRAN

<https://wonsobobab.bps.go.id>

Lampiran
Attachment 2

**Daftar Nama Kepala Desa/Lurah dan Sekretaris
Desa/ Sekretaris Lurah di Kecamatan Kepil, 2023**
**List of Village Heads/Shief Headman and Village
Secretary/Secretary Headman in Kepil District,
2023**

Desa/Kelurahan Village/Kelurahan	Kades/Lurah Headman	Sekdes/Seklur Village Secretary
(1)	(2)	(3)
Gadingsukuh	Amad Budi Santoso	Cahyono Budi Santoso
Burat	Alfi Himatul Ulya	Ady Wicaksono
Gadingrejo	Tegeno	Ahmad Subekti
Bener	Hargiyono	Saifur Rosyad
Tegeswetan	Agus Stio Santoso	Masrukhin
Gondowulan	Edi Suprptooyo	Is Pamungkas
Jangkrikan	Bambang Nursaid	Humam Fauyi
Kepil	Heru Sunadi, S.IP	Prihatiningsih
Kapulogo	Gunawan	Akhmad Marwan Nurhusin
Kagungan	Sukendah	Deviana Dwi Brananti
Randusari	Heru Nurcahyo	Wahyu Cahyono
Rejosari	Yasin	Febri Yoga Pratama
Kalipuru	Sujati	Agus Susanto
Ngalian	Dian Erawati	Wawang Kurniadi
Tanjunganom	Ismail	Muntako
Kaliwuluh	Suwandi	Arif Wirawan
Beran	Ahmad Zaenudin	Latif Muntaqo
Tegalgot	Sugeng Taufik	Muanas
Warangan	Mustofa	Sugianto
Ropoh	Sahman Jumeno	Dedy Setyo Asmoro
Pulosaren	Suwadi	Singgih Restu Wibowo
Kecamatan Kepil		

Catatan/Note: ...

Sumber/Source: Kantor Kecamatan Kepil/Kepil Subdistrict Office

DAFTAR PUSTAKA/BIBLIOGRAPHY

- Badan Pusat Statistik dan Kementerian Pertanian. 2015. *Pedoman Pengumpulan Data Statistik Pertanian (SP) Tanaman Pangan 2015*. Jakarta: Badan Pusat Statistik.
- Badan Pusat Statistik Kabupaten Wonosobo , 2024. *Buklet Proyeksi Penduduk Kabupaten Wonosobo 2020-2025*. Wonosobo: Badan Pusat Statistik.
- Badan Pusat Statistik Kabupaten Wonosobo , 2024. *Kabupaten Wonosobo Dalam Angka 2024*. Wonosobo: Badan Pusat Statistik.
- Direktorat Jenderal Hortikultura & Badan Pusat Statistik. 2022. *Pedoman Statistik Pertanian Hortikultura (SPH)*. Jakarta: Kementerian Pertanian.
- Direktorat Statistik Ketahanan Sosial. 2021. *Buku 3: Konsep dan Definisi Podes 2021*. Jakarta: Badan Pusat Statistik.
- Keputusan Menteri Dalam Negeri Nomor 100.1.1-6117 Tahun 2022 tentang Pemberian dan Pemutakhiran Kode, Data Wilayah Administrasi Pemerintahan, dan Pulau

ST 2023
SENSUS PERTANIAN

BerAKHLAK
Berorientasi Pelayanan Akuntabel Kompeten
Harmonis Loyal Adaptif Kolaboratif

DATA

MENCERDASKAN BANGSA

Enlighten The Nation



**BADAN PUSAT STATISTIK
KABUPATEN WONOSOBO**
BPS-Statistics Wonosobo Regency

Jl. Mayjend Bambang Sugeng km 2,2 Wonosobo

Telp: (0286) 324270 Fax: (0286) 3325380

Homepage: <http://wonosobokab.bps.go.id> E-mail: bps3307@bps.go.id