

Kecamatan Ngluwar Dalam Angka 2016

Ngluwar Sub-District in Figures



**BADAN PUSAT STATISTIK
KABUPATEN MAGELANG**

Judul Buku : KECAMATAN NGLUWAR
DALAM ANGKA 2016

Katalog BPS : 1101002.33.08.030

Nomor Publikasi : 33080030.1601

ISSN : 2406.9930

Ukuran Buku : 16,5 x 21,5 cm

Jumlah Halaman : 62

Naskah : Staf Seksi Statistik Distribusi

Gambar Kulit : Seksi IPDS

Diterbitkan Oleh : BPS Kabupaten Magelang

<https://magelang.kab.bps.go.id>

Kata Sambutan

Syukur Alhamdulillah kita panjatkan kehadiran Allah SWT, karena atas limpahan rahmat dan hidayah-Nya maka publikasi “Kecamatan Ngluwar Dalam Angka Tahun 2016” selesai dilaksanakan sesuai dengan yang direncanakan.

Tuntutan peningkatan pembangunan di berbagai sektor kehidupan sangat dibutuhkan dukungan informasi dan data statistik yang lengkap, akurat dan tepat waktu. Dengan demikian penerbitan publikasi ini diharapkan dapat menjadi referensi sekaligus sumber data resmi dalam perumusan kebijaksanaan pemerintahan, pembangunan dan sebagainya, baik bagi instansi pemerintah, maupun masyarakat pada umumnya.

Pada kesempatan ini saya ucapkan terima kasih kepada BPS Kabupaten Magelang yang telah bekerja dengan keras hingga penyusunan publikasi ini dapat diselesaikan. Terima kasih pula kepada seluruh jajaran Pemerintah Desa, maupun Instansi lain atas penyampaian data dan informasi sebagai sumber data.

Mudah-mudahan publikasi ini dapat memberikan manfaat bagi semua pihak utamanya demi kemajuan pembangunan di Magelang khususnya dan Nasional pada umumnya.

Akhirnya, saya mengharapkan agar kegiatan pengumpulan data ini tetap terwujud secara berkesinambungan di setiap sektor pembangunan, agar keputusan yang diambil nantinya lebih terarah.

Ngluwar, Agustus 2016

Camat Ngluwar

KUNTA HENDRADATA.,S.Sos

Kata Pengantar

Kecamatan Ngluwar Dalam Angka adalah publikasi tahunan yang diterbitkan oleh BPS Kabupaten Magelang. Publikasi ini menyajikan data secara komprehensif dari berbagai bidang. Buku ini dimaksudkan untuk memberi gambaran tentang keadaan geografis, ciri-ciri, dan keadaan sosial ekonomi penduduk tingkat kecamatan.

Publikasi tahun 2016 merupakan lanjutan publikasi tahun sebelumnya, memuat beberapa perubahan dan perbaikan, penambahan dan penyederhanaan tabel-tabel. Dalam semua tabel telah diusahakan untuk dapat menyajikan data tahun terakhir. Jika data tahun terakhir belum tersedia, maka disajikan data sebelumnya.

Kami menyadari bahwa publikasi ini dapat terwujud berkat kerjasama dan partisipasi yang baik dari berbagai pihak. Oleh karenanya kami ucapkan terima kasih kepada :

1. Yth. Kepala Badan Pusat Statistik Kabupaten Magelang
2. Yth. Camat Ngluwar
3. Yth. Kepala Instansi/Dinas/Lembaga/Badan baik pemerintah maupun swasta
4. Yth. Kepala Desa beserta jajarannya

Publikasi ini masih banyak kekurangannya, untuk itu demi perbaikan dan penyempurnaan publikasi dimasa datang tanggapan dan saran yang bersifat membangun sangat diharapkan. Semoga publikasi ini dapat bermanfaat bagi kita semua.

Ngluwar, Agustus 2016
BPS Kabupaten Magelang
Staf Statistik Distribusi

MUNFIATI LESTARI, S.Si

Daftar Isi

Kata Sambutan.....	i
Kata Pengantar.....	ii
Daftar Isi.....	iii
Daftar Tabel.....	iv
Daftar Grafik.....	vii
1. Keadaan Geografi.....	1
2. Pemerintahan.....	12
3. Kependudukan.....	17
4. Pendidikan.....	35
5. Kesehatan.....	42
6. Pertanian.....	47
7. Produk Domestik Regional Bruto (PDRB).....	56

Daftar Tabel

1. Keadaan Geografi

1.1. Kondisi Desa Menurut Kemiringan Lahan Dirinci Per Desa , 2015	5
1.2. Luas Wilayah Menurut Jenis Penggunaan Tanah Desa Dirinci Per Desa, 2015 (Ha)	6
1.3. Luas Wilayah Menurut Jenis Penggunaan Tanah Sawah Dirinci Per Desa, 2015 (Ha)	8
1.4. Jumlah Tanah Bengkok dan Kas Desa Dirinci Per Desa, 2015 (Ha).....	11

2. Pemerintahan

2.1. Banyaknya Dusun, RW, dan RT Dirinci Per Desa, 2015	13
2.2. Nama Kepala Desa dan Sekretaris Desa Dirinci Per Desa, 2015.....	14
2.3. Tingkat Pendidikan Perangkat Desa, 2015	15
2.4. Banyaknya Blok Sensus dan DSBS Sensus Ekonomi 2016	16

3. Kependudukan

3.1. Estimasi Jumlah Penduduk Menurut Jenis Kelamin dan Sex Ratio Penduduk Dirinci Menurut Desa , 2015	18
3.2. Kepadatan Penduduk Dirinci Menurut Desa , 2015.....	20
3.3. Estimasi Jumlah Penduduk Menurut Kelompok Umur (Tahun) dan Jenis Kelamin Dirinci Per Desa, 2015	21
3.4. Estimasi Jumlah Penduduk Menurut Jenis Kelamin Dirinci Menurut Kelompok Umur, 2015	26
3.5. Banyaknya Nikah, Talak, Cerai dan Rujuk Dirinci Per Desa, 2015	28
3.6. Banyaknya Perkawinan Menurut Usia Mempelai Laki-Laki Dirinci Per Desa, 2015.....	29
3.7. Banyaknya Perkawinan Menurut Usia Mempelai Perempuan Dirinci Per Desa, 2015.....	30

3.8	Persentase Jumlah Pemeluk Agama Dirinci Per Desa, 2015	31
3.9	Banyaknya Tempat Ibadah Dirinci Per Desa, 2015	32
3.10	Jumlah Peserta KB Aktif Menurut Jenis Kontrasepsi Dirinci Per Desa, 2015 ...	33
3.11	Jumlah (PUS) yang Tidak Ber KB Menurut Faktor Penyebab Kondisi Akhir Desember Dirinci Per Desa, 2015	34
4. Pendidikan		
4.1	Jumlah Fasilitas Pendidikan Negeri Dirinci Per Desa, 2015	36
4.2	Jumlah Fasilitas Pendidikan Swasta Dirinci Per Desa, 2015	38
4.3	Jumlah Siswa, Guru dan Ratio Murid terhadap Guru Dirinci Menurut Lembaga Pendidikan Negeri, 2015.....	40
4.4	Jumlah Siswa, Guru dan Ratio Murid terhadap Guru Dirinci Menurut Lembaga Pendidikan Swasta, 2015	41
5. Kesehatan		
5.1	Jumlah Sarana Kesehatan Dirinci Per Desa, 2015	43
5.2	Banyaknya Tenaga Kesehatan yang Bertempat Tinggal di Desa Dirinci Per Desa, 2015.....	45
5.3	Dua Puluhan Besar Penyakit yang Ditangani di Puskesmas, 2015.....	46
6. Pertanian		
6.1	Luas Tanam Bersih, Puso dan Panen Padi Dirinci per Bulan, 2015 (Ha).....	48
6.2	Luas Tanam Bersih, Puso dan Panen Jagung Dirinci per Bulan, 2015 (Ha).....	49
6.3	Luas Tanam Bersih, Puso dan Panen Kacang Tanah Dirinci per Bulan, 2015 (Ha)	50
6.4	Luas Tanam Bersih, Puso dan Panen Ubi Kayu Dirinci per Bulan, 2015 (Ha) ...	51
6.5	Luas Tanam Bersih, Puso dan Panen Ubi Jalar Dirinci per Bulan, 2015 (Ha).....	52
6.6	Jumlah Populasi Ternak Besar, Kecil dan Unggas Dirinci per Bulan, 2015 (Ha)	53
6.7	Banyaknya Kelompok Tani, Kelompok Budidaya Ikan, Kelompok Tani Ternak, dan Kelompok Wanita Tani Dirinci per Desa, 2015	55

7. Produk Domestik Regional Bruto (PDRB)

7.1	PDRB Menurut Lapangan Usaha Atas Dasar Harga Berlaku, 2012 - 2014 (Juta Rupiah)	57
7.2	PDRB Menurut Lapangan Usaha Atas Dasar Harga Konstan 2000, 2012 - 2014 (Juta Rupiah)	58
7.3	Distribusi Persentase Produk Domestik Regional Bruto Atas Dasar Harga Berlaku, 2012 - 2014 (persen)	59
7.4	Distribusi Persentase Produk Domestik Regional Bruto Atas Dasar Harga Konstan 2000, 2012 - 2014 (persen)	60
7.5	Pertumbuhan Ekonomi, 2010 - 2014	61

Daftar Grafik

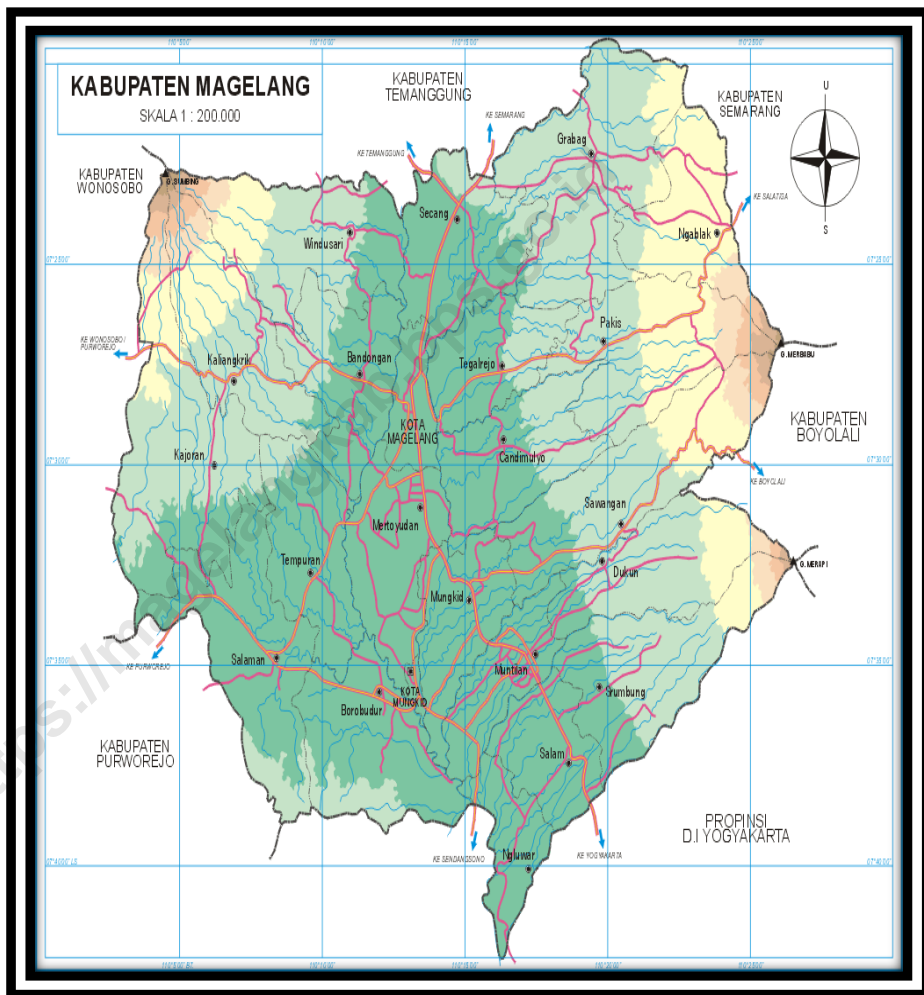
Gambar 1	Peta Kabupaten Magelang	2
Gambar 2	Peta Kecamatan Ngluwar.....	3
Grafik 1	Luas Wilayah Kecamatan Ngluwar Dirinci Per Desa, 2015.....	7
Grafik 2	Estimasi Jumlah Penduduk Menurut Jenis Kelamin, 2015 (Jiwa).....	19
Grafik 3	Piramida Penduduk Menurut Kelompok Umur Keadaan Akhir Tahun 2015.....	27
Grafik 4	Pertumbuhan Ekonomi, 2010 – 2014	62

1

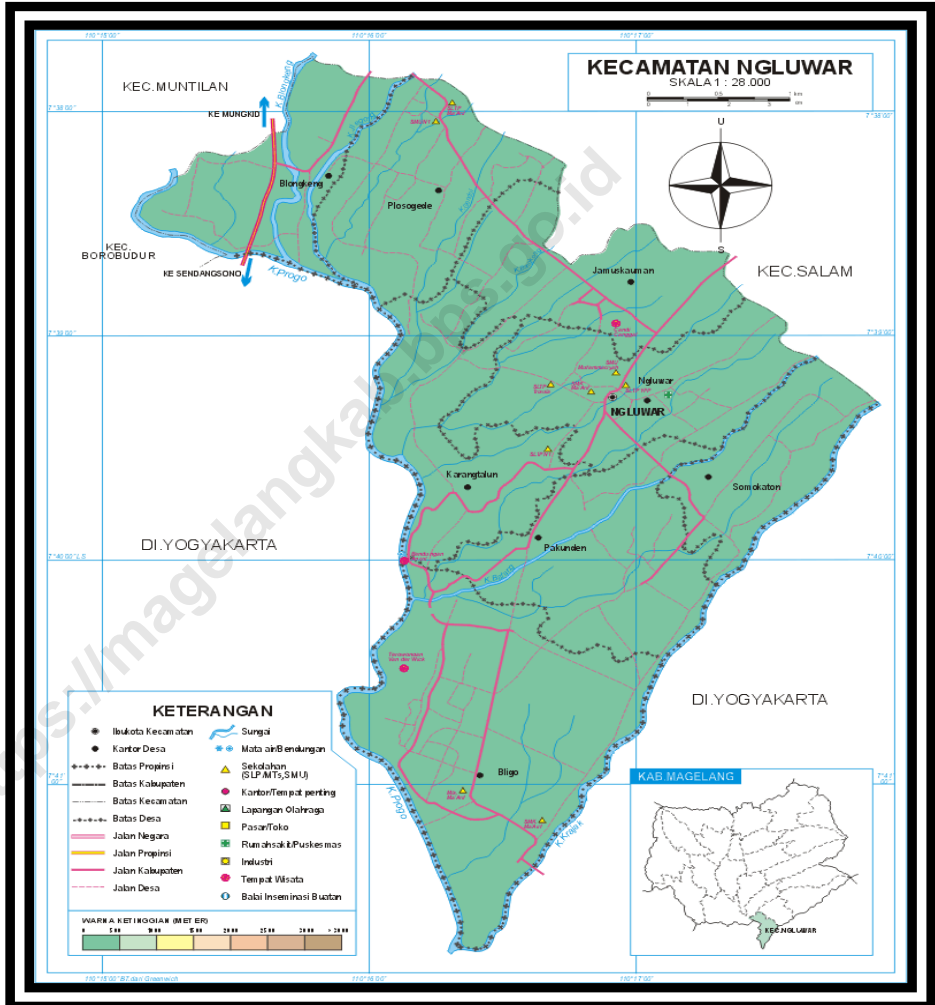
Keadaan Geografi

<https://imagebank.bps.go.id>

Peta Kabupaten Magelang



Peta Kecamatan Ngluwar



Geografi Kecamatan Ngluwar

1. Batas-Batas Wilayah Kecamatan Ngluwar

1. Sebelah Utara : Kec. Salam
2. Sebelah Timur : Kec. Tempel, Kab. Sleman, DIY
3. Sebelah Selatan : Kec. Seyegan, Kab. Sleman, DIY
4. Sebelah Barat : Kec. Borobudur / Kec. Kalibawang, Kab. Kulon Progo

2. Ketinggian Ibukota Kec. Ngluwar Dari Permukaan Laut

Tinggi Kecamatan Ngluwar = 202 m DPL

3. Letak Kecamatan Ngluwar Berdasarkan Astronomi 7,38 s/d 7,41 LS dan 110,15 s/d 110,18 BT

4. Jarak Dari Ibukota Kec. Ngluwar Ke Daerah Dan Desa

No	Nama Daerah/Desa	Jarak (km)
1.	Ibukota Kabupaten Magelang	11,00
2.	Desa Bligo	5,50
3.	Desa Pakunden	1,50
4.	Desa Somokaton	4,00
5.	Desa Ngluwar	0,50
6.	Desa Karangtalun	4,00
7.	Desa Jamuskauman	1,50
8.	Desa Plosogede	4,00
9.	Desa Blongkeng	5,00

Tabel 1.1
Kondisi Desa Menurut Kemiringan Lahan
Dirinci Per Desa , 2015

Desa	Landai	Sedang	Curam
	< 15 Derajat	15 - 25 Derajat	> 25 Derajat
(1)	(2)	(3)	(4)
01 Bligo	V		
02 Pakunden	V		
03 Somokaton	V		
04 Ngluwar	V		
05 Karangtalun	V		
06 Jamuskauman	V		
07 Plosogede	V		
08 Blongkeng	V		

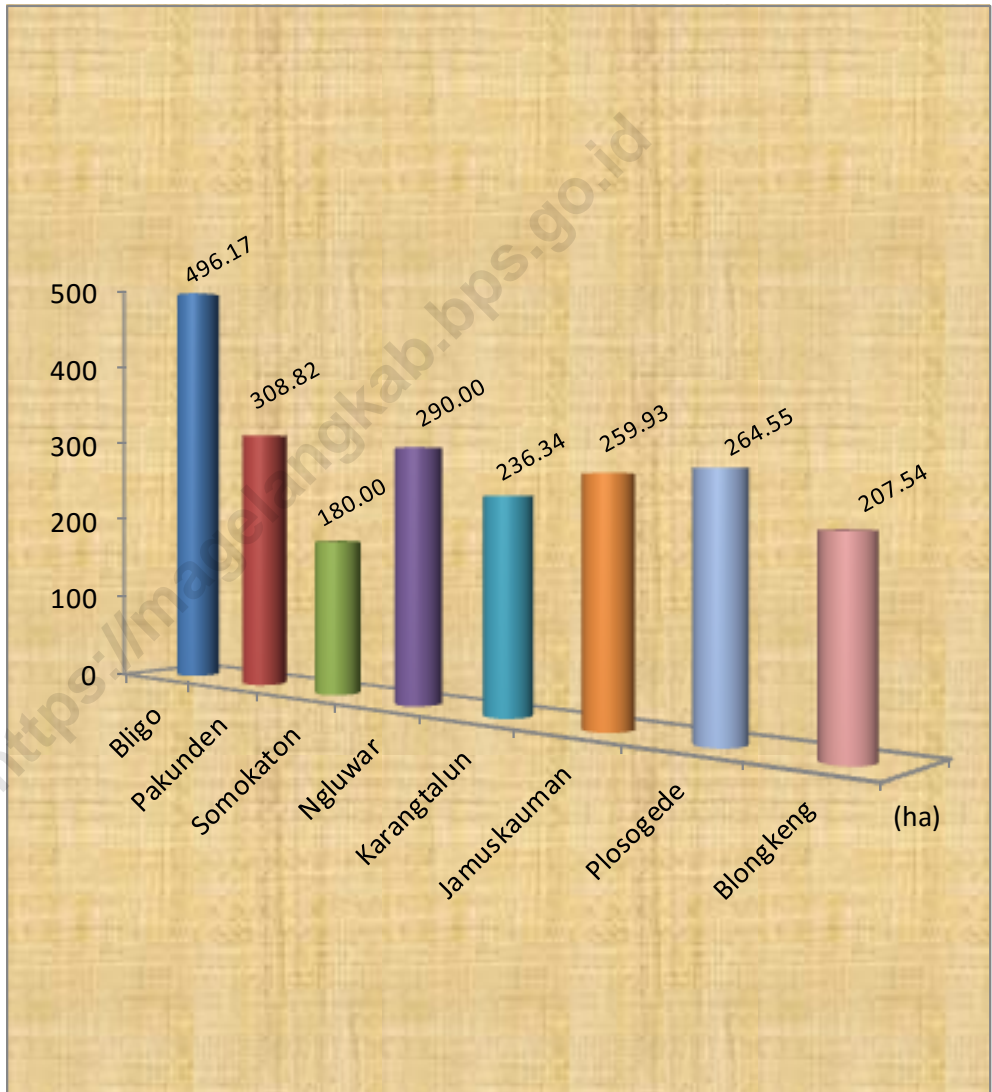
Sumber : Potensi Desa

Tabel 1.2
Luas Wilayah Menurut Jenis Penggunaan Tanah Desa
Dirinci Per Desa, 2015
(Ha)

Desa	Tanah Sawah	Tanah Tegalan	Bangunan/ Pekarangan	Lutar- Legar	Lain-Lain
(1)	(2)	(3)	(4)	(5)	(6)
01 Bligo	309.60	4.08	139.0	-	43.50
02 Pakunden	171.20	8.0	83.81	-	45.82
03 Somokaton	126.10	-	43.64	-	10.27
04 Ngluwar	191.60	-	95.14	-	3.26
05 Karangtalun	141.17	2.66	81.95	-	10.57
06 Jamuskauman	157.50	-	86.29	-	16.14
07 Plosogede	186.05	-	56.31	-	22.19
08 Blongkeng	141.70	14.30	30.02	-	21.53
Jumlah	1 424.91	29.04	616.15	-	173.26

Sumber : Potensi Desa

Grafik 1
Luas Wilayah Kecamatan Ngluwar
Dirinci Per Desa, 2015
(Ha)



Sumber : Potensi Desa

Tabel 1.3
Luas Wilayah Menurut Jenis Penggunaan Tanah Sawah
Dirinci Per Desa, 2015
(Ha)

Desa	Tanah Sawah		
	Irigasi Teknis	Irigasi Sederhana	Tadah Hujan
(1)	(2)	(3)	(4)
01 Bligo	55.0	229.60	25.0
02 Pakunden	0	171.20	0
03 Somokaton	0	126.10	0
04 Ngluwar	0	191.60	0
05 Karangtalun	0	141.17	0
06 Jamuskauman	0	157.50	0
07 Plosogede	0	186.05	0
08 Blongkeng	0	141.70	0
Jumlah	55.0	1 344.91	25.0

Lanjutan Tabel 1.3

		Tanah Kering				
Desa		Pekarangan/Bangunan	Tegalan/Kebun	Padang Gembala	Tambak/Kolam	Rawa
(1)		(5)	(6)	(7)	(8)	(9)
01	Bligo	139.0	4.08	0	2.50	0
02	Pakunden	83.81	8.0	0	1.35	0
03	Somokaton	43.64	0	0	2.0	0
04	Ngluwar	95.14	0	0	1.60	0
05	Karangtalun	81.95	2.659	0	1.50	0
06	Jamuskauman	86.29	0	0	1.70	0
07	Plosogede	56.31	0	0	1.66	0
08	Blongkeng	30.02	14.30	0	1.50	0
Jumlah		616.15	29.04	-	13.81	-

Lanjutan Tabel 1.3

Desa	Tanah Kering			Jumlah
	Hutan Negara	Perkebunan Negara/Swasta	Sungai, Jalan, Lain2	
(1)	(10)	(11)	(12)	(13)
01 Bligo	0	0	41.0	496.173
02 Pakunden	0	0	44.47	308.823
03 Somokaton	0	0	8.27	180
04 Ngluwar	0	0	1.66	290
05 Karangtalun	0	0	9.07	236.338
06 Jamuskauman	0	0	14.44	259.932
07 Plosogede	0	0	20.53	264.547
08 Blongkeng	0	0	20.03	207.544
Jumlah	-	-	159.45	2 243.36

Sumber : Potensi Desa

Tabel 1.4
 Jumlah Tanah Bengkok dan Kas Desa
 Dirinci Per Desa, 2015
 (Ha)

Desa	Tanah Bengkok	Tanah Kas Desa
(1)	(2)	(3)
01 Bligo	20.26	4.94
02 Pakunden	13.49	1.39
03 Somokaton	5.90	0
04 Ngluwar	13.27	2.71
05 Karangtalun	8.10	0
06 Jamuskauman	12.01	1.30
07 Plosogede	17.84	1.41
08 Blongkeng	6.45	1.25
Jumlah	97.30	12.98

Sumber : Potensi Desa

2 Pemerintahan

<https://magelangkab.bps.go.id>

Tabel 2.1
Banyaknya Dusun, RW, dan RT Dirinci Per Desa, 2015

Desa	Banyaknya		
	Dusun	Rukun Warga (RW)	Rukun Tetangga (RT)
(1)	(2)	(3)	(4)
01 Bligo	12	12	60
02 Pakunden	9	9	35
03 Somokaton	5	5	31
04 Ngluwar	9	9	40
05 Karangtalun	10	10	43
06 Jamuskauman	9	9	43
07 Plosogede	9	9	42
08 Blongkeng	7	7	21
Jumlah	70	70	315

Sumber : PotensiDesa

Tabel 2.2
 Nama Kepala Desa dan Sekretaris Desa
 Dirinci Per Desa, 2015

Desa	Nama	
	Kepala Desa	Sekretaris Desa
(1)	(2)	(3)
01 Bligo	Agus Sukantoro, Amd	Safrudin, S.Ag
02 Pakunden	Sujadi	Wiharjono
03 Somokaton	Noto Sukirno	Subagyo
04 Ngluwar	Kusworo	Suryati, S.Sos
05 Karangtalun	Darwati	Muzaeni
06 Jamuskauman	Heri Susanto	Yudo Purbowo
07 Plosogede	Salamah	Sutadi, S.Sos
08 Blongkeng	Yuliyanta	Rina S, Ama Pd

Sumber : Potensi Desa

Tabel 2.3
Tingkat Pendidikan Perangkat Desa, 2015

	Desa	Kades	Sekdes	Kaur Pemr	Kaur Pemb	Kaur Kesra	Kaur Keu	Kaur Umum
	(1)	(2)	(3)	(4)	(5)	(6)	(7)	(8)
01	Bligo	5	6	6	5	4	6	-
02	Pakunden	4	4	6	4	-	4	4
03	Somokaton	3	5	4	4	3	4	4
04	Ngluwar	5	6	6	4	6	5	4
05	Karangtalun	4	4	4	5	4	6	4
06	Jamuskauman	5	4	4	4	3	5	4
07	Plosogede	3	6	4	4	4	6	4
08	Blongkeng	4	5	-	4	3	4	-

Sumber : Potensi Desa

Kode Tingkat Pendidikan :

Tidak Tamat SD	: 1	SLTA dan Sederajat	: 4
Tamat SD dan Sederajat	: 2	Akademi / D III	: 5
SLTP dan Sederajat	: 3	S1	: 6

Tabel 2.4
Banyaknya Blok Sensus dan DSBS Sensus Ekonomi 2016

Desa	Banyaknya Blok Sensus		DSBS SE 2016
	BS Biasa	BS Persiapan	
(1)	(2)	(3)	(4)
01 Bligo	16	1	7
02 Pakunden	12	2	3
03 Somokaton	10	2	2
04 Ngluwar	19	3	19
05 Karangtalun	13	2	3
06 Jamuskauman	14	2	7
07 Plosogede	13	1	6
08 Blongkeng	10	-	3
Jumlah	107	13	50

Sumber : BPS Kabupaten Magelang

3 Kependudukan

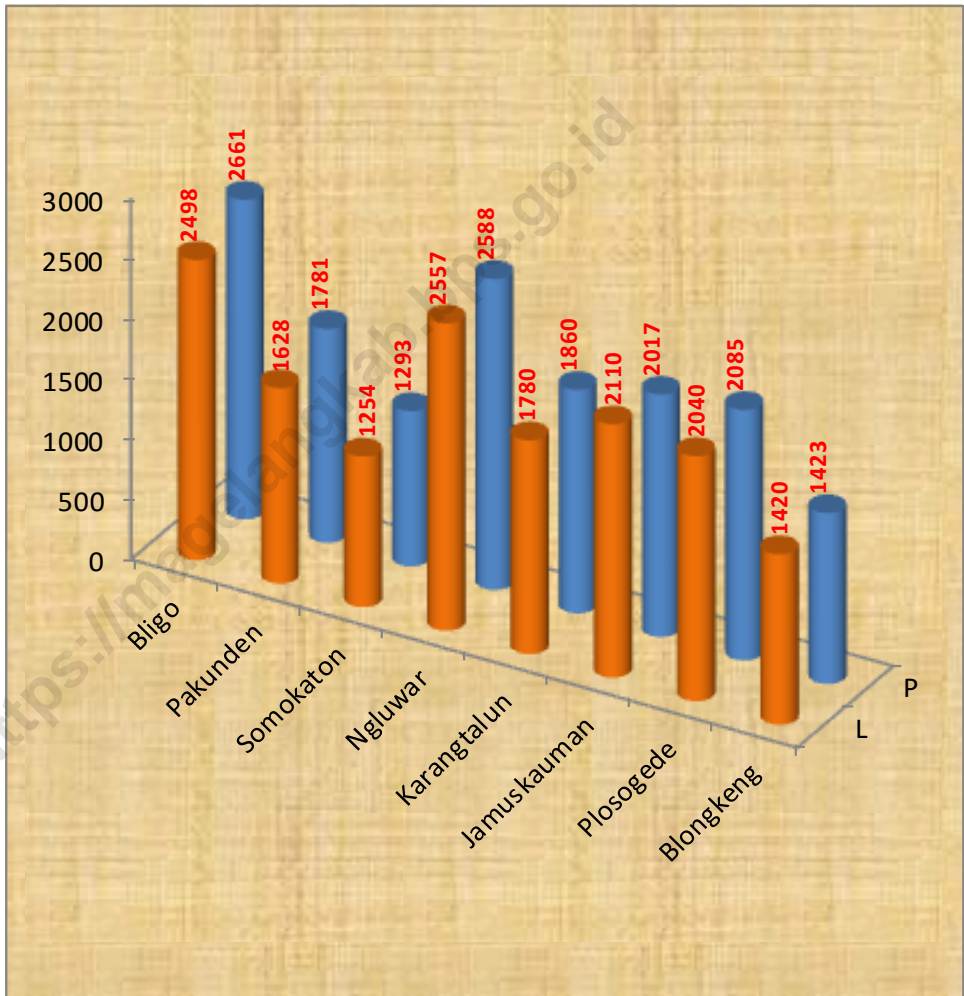
<https://magelangkab.bps.go.id>

Tabel 3.1
Estimasi Jumlah Penduduk Menurut Jenis Kelamin
dan Sex Ratio Penduduk Dirinci Menurut Desa , 2015

Desa	Penduduk			
	Laki-laki	Perempuan	Jumlah	Sex Ratio
(1)	(2)	(3)	(4)	(5)
01 Bligo	2 498	2 661	5 159	94
02 Pakunden	1 628	1 781	3 409	91
03 Somokaton	1 254	1 293	2 547	97
04 Ngluwar	2 557	2 588	5 145	99
05 Karangtalun	1 780	1 860	3 640	96
06 Jamuskauman	2 110	2 017	4 127	105
07 Plosogede	2 040	2 085	4 125	98
08 Blongkeng	1 420	1 423	2 843	100
Jumlah	15 287	15 708	30 995	97

Sumber : BPS Kabupaten Magelang

Grafik 2
Estimasi Jumlah Penduduk Menurut Jenis Kelamin, 2015
(Jiwa)



Sumber : BPS Kabupaten Magelang

Tabel 3.2
Kepadatan Penduduk Dirinci Menurut Desa , 2015

Desa	Luas Wilayah (Km2)	Jumlah Penduduk (Jiwa)	Kepadatan Penduduk (Jiwa/Km2)
(1)	(2)	(3)	(4)
01 Bligo	4.96	5 159	1 040
02 Pakunden	3.09	3 409	1 104
03 Somokaton	1.80	2 547	1 415
04 Ngluwar	2.90	5 145	1 774
05 Karangtalun	2.36	3 640	1 540
06 Jamuskauman	2.60	4 127	1 588
07 Plosogede	2.65	4 125	1 559
08 Blongkeng	2.08	2 843	1 370
Jumlah	22.43	30 995	1 382

Sumber : BPS Kabupaten Magelang

Tabel 3.3
 Estimasi Jumlah Penduduk Menurut Kelompok Umur (Tahun)
 dan Jenis Kelamin Dirinci Per Desa, 2015

Desa		0 - 4		5 - 9		10 - 14	
		Lk	Pr	Lk	Pr	Lk	Pr
(1)		(2)	(3)	(4)	(5)	(6)	(7)
01	Bligo	187	188	188	196	197	179
02	Pakunden	121	126	124	130	128	120
03	Somokaton	94	91	95	95	98	86
04	Ngluwar	191	182	193	190	202	173
05	Karangtalun	133	131	135	136	141	125
06	Jamuskauman	157	143	159	149	166	135
07	Plosogede	152	146	154	154	160	140
08	Blongkeng	106	100	107	104	112	95
Jumlah		1 141	1 107	1 155	1 154	1 204	1 053

Lanjutan Tabel 3.3

		15 - 19		20 - 24		25 - 29	
Desa		Lk	Pr	Lk	Pr	Lk	Pr
(1)	(2)	(8)	(9)	(10)	(11)	(12)	(13)
01	Bligo	197	174	156	140	142	145
02	Pakunden	129	116	102	94	93	97
03	Somokaton	99	85	79	68	71	71
04	Ngluwar	202	169	159	137	145	142
05	Karangtalun	140	122	111	98	101	102
06	Jamuskauman	167	133	132	106	119	111
07	Plosogede	161	137	129	110	115	114
08	Blongkeng	112	93	89	74	81	78
Jumlah		1 207	1 029	957	827	867	860

Lanjutan Tabel 3.3

Desa	30 - 34		35 - 39		40 - 44	
	Lk	Pr	Lk	Pr	Lk	Pr
	(1)	(14)	(15)	(16)	(17)	(18)
01 Bligo	156	175	169	203	183	208
02 Pakunden	101	116	109	136	119	140
03 Somokaton	78	84	84	101	92	102
04 Ngluwar	160	170	171	196	187	204
05 Karangtalun	111	122	120	140	130	147
06 Jamuskauman	131	132	141	153	154	159
07 Plosogede	127	137	137	159	149	164
08 Blongkeng	89	93	95	109	103	112
Jumlah	953	1 029	1 026	1 197	1 117	1 236

Lanjutan Tabel 3.3

Desa	45 - 49		50 - 54		55 - 59		60 - 64	
	Lk	Pr	Lk	Pr	Lk	Pr	Lk	Pr
(1)	(20)	(21)	(22)	(23)	(24)	(25)	(26)	(27)
01 Bligo	179	198	179	195	158	166	123	153
02 Pakunden	116	134	117	130	103	111	80	102
03 Somokaton	89	96	90	94	80	79	62	74
04 Ngluwar	183	194	183	189	163	161	126	149
05 Karangtalun	127	139	127	135	113	116	88	107
06 Jamuskauman	150	151	151	147	135	125	105	116
07 Plosogede	146	156	146	152	130	129	100	120
08 Blongkeng	101	106	102	104	90	88	70	83
Jumlah	1 091	1 174	1 095	1 146	972	975	754	904

Lanjutan Tabel 3.3

Desa	65 - 69		70 - 74		75 +		Total	
	Lk	Pr	Lk	Pr	Lk	Pr	Lk	Pr
(1)	(28)	(29)	(30)	(31)	(32)	(33)	(34)	(35)
01 Bligo	104	118	72	83	108	140	2 498	2 661
02 Pakunden	68	79	47	56	71	94	1 628	1 781
03 Somokaton	52	58	36	41	55	68	1 254	1 293
04 Ngluwar	106	115	75	81	111	136	2 557	2 588
05 Karangtalun	74	83	51	59	78	98	1 780	1 860
06 Jamuskauman	89	90	61	62	93	105	2 110	2 017
07 Plosogede	86	93	59	65	89	109	2 040	2 085
08 Blongkeng	60	64	41	45	62	75	1 420	1 423
Jumlah	639	700	442	492	667	825	15 287	15 708

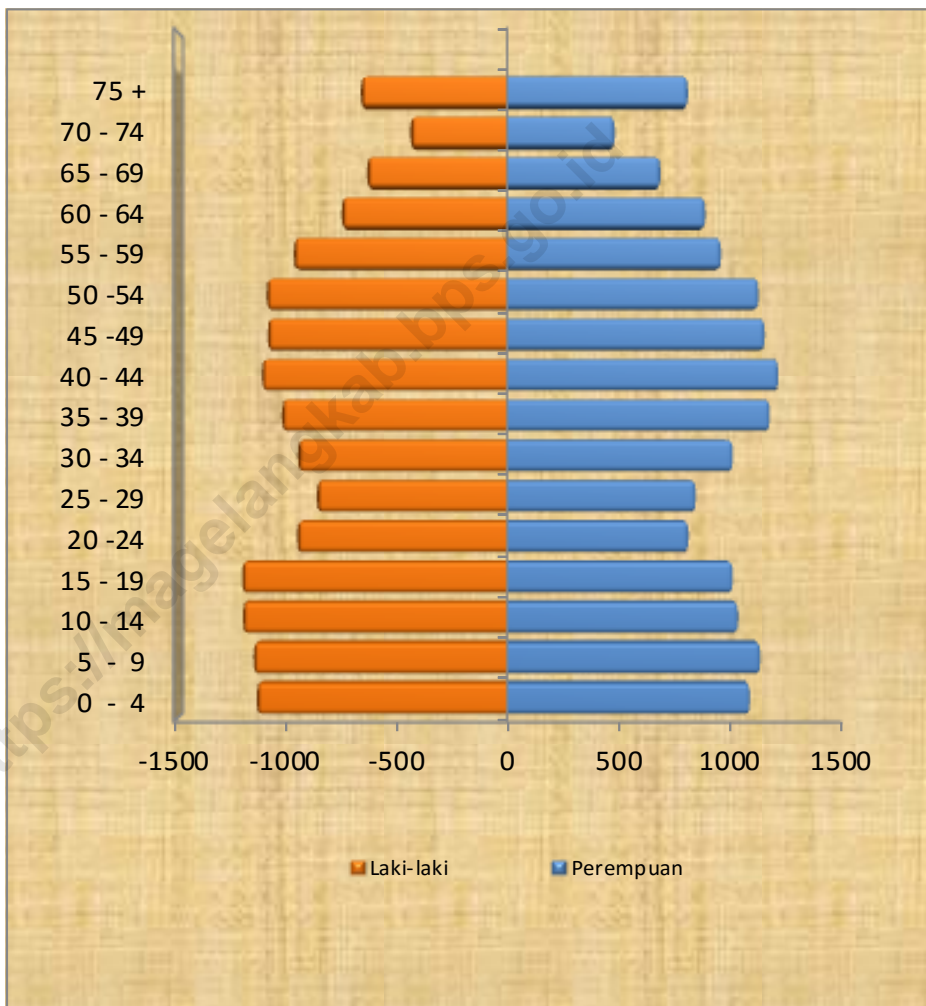
Sumber : BPS Kabupaten Magelang

Tabel 3.4
 Estimasi Jumlah Penduduk Menurut Jenis Kelamin
 Dirinci Menurut Kelompok Umur, 2015

Kelompok Umur (Tahun)	Jumlah Penduduk		Jumlah (L+P)
	Laki-Laki	Perempuan	
(1)	(2)	(3)	(4)
0 - 4	1 141	1 107	2 248
5 - 9	1 155	1 154	2 309
10 - 14	1 204	1 053	2 257
15 - 19	1 207	1 029	2 236
20 - 24	957	827	1 784
25 - 29	867	860	1 727
30 - 34	953	1 029	1 982
35 - 39	1 026	1 197	2 223
40 - 44	1 117	1 236	2 353
45 - 49	1 091	1 174	2 265
50 - 54	1 095	1 146	2 241
55 - 59	972	975	1 947
60 - 64	754	904	1 658
65 - 69	639	700	1 339
70 - 74	442	492	934
75 +	667	825	1 492
Jumlah	15 287	15 708	30 995

Sumber : BPS Kabupaten Magelang

Grafik 3
 Piramida Penduduk
 Menurut Kelompok Umur Keadaan Akhir
 Tahun 2015



Sumber : BPS Kabupaten Magelang

Tabel 3.5
 Banyaknya Nikah, Talak, Cerai dan Rujuk
 Dirinci Per Desa, 2015

Desa	Banyaknya			
	Nikah	Talak	Cerai	Rujuk
(1)	(2)	(3)	(4)	(5)
01 Bligo	41	-	-	-
02 Pakunden	28	-	-	-
03 Somokaton	16	-	-	-
04 Ngluwar	42	-	-	-
05 Karangtalun	26	-	-	-
06 Jamuskauman	34	-	-	-
07 Plosogede	37	-	-	-
08 Blongkeng	26	-	-	-
Jumlah	250	-	-	-

Sumber : KUA Kecamatan Ngluwar

Tabel 3.6
 Banyaknya Perkawinan Menurut Usia Mempelai Laki-Laki
 Dirinci Per Desa, 2015

Desa	Usia Mempelai Laki-laki						
	< 18 Th	18 Th	19-20 Th	21-25 Th	26-30 Th	31-35 Th	> 36 Th
(1)	(2)	(3)	(4)	(5)	(6)	(7)	(8)
01 Bligo	-	-	-	10	18	7	6
02 Pakunden	-	-	1	10	6	5	6
03 Somokaton	-	1	-	5	6	1	3
04 Ngluwar	-	-	3	11	13	9	6
05 Karangtalun	-	-	-	9	11	4	2
06 Jamuskauman	-	-	2	8	12	7	5
07 Plosogede	-	-	1	13	11	3	9
08 Blongkeng	-	-	-	6	10	2	8
Jumlah	-	1	7	72	87	38	45

Sumber : KUA Kecamatan Ngluwar

Tabel 3.7
 Banyaknya Perkawinan Menurut Usia Mempelai Perempuan
 Dirinci Per Desa, 2015

Desa	Usia Mempelai Perempuan						
	< 16 Th	16-17 Th	18-20 Th	21-25 Th	26-30 Th	31-35 Th	> 36 Th
(1)	(2)	(3)	(4)	(5)	(6)	(7)	(8)
01 Bligo	-	-	3	22	8	3	5
02 Pakunden	-	-	2	13	5	4	4
03 Somokaton	-	2	-	10	-	1	3
04 Ngluwar	-	-	5	18	11	3	5
05 Karangtalun	-	-	2	18	4	-	2
06 Jamuskauman	-	1	4	12	9	3	5
07 Plosogede	-	-	5	16	7	2	7
08 Blongkeng	-	-	4	14	2	2	4
Jumlah	-	3	25	123	46	18	35

Sumber : KUA Kecamatan Ngluwar

Tabel 3.8
 Persentase Jumlah Pemeluk Agama
 Dirinci Per Desa, 2015

Desa	Persentase Jumlah Pemeluk Agama *)							Σ
	Islam	Katolik	Kristen	Hindu	Budha	Lain-lain		
(1)	(2)	(3)	(4)	(5)	(6)	(7)	(8)	
01 Bligo	99.43	0.76	-	-	-	-	100	
02 Pakunden	99.75	0.20	-	-	0.02	0.02	100	
03 Somokaton	98.00	2.00	-	-	-	-	100	
04 Ngluwar	99.80	0.10	0.10	-	-	-	100	
05 Karangtalun	99.64	0.05	0.31	-	-	-	100	
06 Jamuskauman	99.29	0.60	-	-	-	0.12	100	
07 Plosogede	99.93	0.07	-	-	-	-	100	
08 Blongkeng	99.08	0.86	0.03	0.03	-	-	100	

Sumber : KUA Kecamatan Ngluwar

*) Data diolah dari Jumlah Pemeluk Agama dari KUA Kec Ngluwar

Tabel 3.9
Banyaknya Tempat Ibadah
Dirinci Per Desa, 2015

Desa	Banyaknya Tempat Ibadah						
	Masjid	Langgar + Mushola	Gereja Katolik	Gereja Kristen	Vihara	Pure	Lain- lain
(1)	(2)	(3)	(4)	(5)	(6)	(7)	(8)
01 Bligo	8	23	-	-	-	-	-
02 Pakunden	6	14	-	-	-	-	-
03 Somokaton	5	3	-	-	-	-	-
04 Ngluwar	13	13	-	-	-	-	-
05 Karangtalun	13	8	-	-	-	-	-
06 Jamuskauman	14	7	-	1	-	-	-
07 Plosogede	13	16	-	-	-	-	-
08 Blongkeng	10	14	-	-	-	-	-
Jumlah	82	98	-	1	-	-	-

Sumber : KUA Kecamatan Ngluwar

Tabel 3.10
Jumlah Peserta KB Aktif Menurut Jenis Kontrasepsi
Dirinci Per Desa, 2015

Desa	Jenis Kontrasepsi							
	IUD	MOW	MOP	Kondom	Implan	Suntik	Pil	Σ
(1)	(2)	(3)	(4)	(5)	(6)	(7)	(8)	(9)
01 Bligo	211	27		24	15	212	91	580
02 Pakunden	71	12		28	17	234	70	362
03 Somokaton	59	18		23	6	165	31	302
04 Ngluwar	140	27	2	43	15	289	55	571
05 Karangtalun	168	31		30	24	280	39	572
06 Jamuskauman	164	23	3	35	9	238	79	551
07 Plosogede	119	19	4	28	9	381	49	609
08 Blongkeng	103	20		16	22	266	39	466
Jumlah	1 035	177	9	227	117	2 065	453	4 013

Sumber : Bapemaspuan dan KB Kecamatan Ngluwar

Tabel 3.11
 Jumlah (PUS) yang Tidak Ber KB Menurut Faktor Penyebab
 Kondisi Akhir Desember Dirinci Per Desa, 2015

Desa	Faktor Penyebab				Σ
	Hamil	Ingin Anak Segera (IAS)	Ingin Anak Tertunda (IAT)	Tidak Ingin Anak Lagi (TIAL)	
(1)	(2)	(3)	(4)	(5)	(6)
01 Bligo	20	64	48	40	172
02 Pakunden	23	56	15	43	137
03 Somokaton	12	42	5	28	87
04 Ngluwar	31	59	29	75	194
05 Karangtalun	15	63	46	32	156
06 Jamuskauman	17	37	32	35	121
07 Plosogede	10	72	55	39	176
08 Blongkeng	13	48	40	29	130
Jumlah	141	441	270	321	1 173

Sumber : Bapermaspuan dan KB Kecamatan Ngluwar

4

Pendidikan

<https://magelangkab.bps.go.id>

Tabel 4.1
Jumlah Fasilitas Pendidikan Negeri
Dirinci Per Desa, 2015

	Desa	TK/BA/ RA	SD	MI	SMP	MTS
	(1)	(2)	(3)	(4)	(5)	(6)
01	Bligo	-	3	-	-	-
02	Pakunden	-	3	-	-	-
03	Somokaton	-	2	-	-	-
04	Ngluwar	-	3	-	1	-
05	Karangtalun	-	2	-	-	-
06	Jamuskauman	-	2	-	-	-
07	Plosogede	-	2	-	-	-
08	Blongkeng	-	2	-	-	-
	Jumlah	-	19	-	1	-

Lanjutan Tabel 4.1

	Desa	SMA	MA	SMK	AKADEMI / PT
	(1)	(2)	(3)	(4)	(5)
01	Bligo	-	-	-	-
02	Pakunden	-	-	-	-
03	Somokaton	-	-	-	-
04	Ngluwar	1	-	-	-
05	Karangtalun	-	-	-	-
06	Jamuskauman	-	-	-	-
07	Plosogede	-	-	-	-
08	Blongkeng	-	-	-	-
	Jumlah	1	-	-	-

Sumber : UPT Disdikpora Kecamatan Ngluwar

Tabel 4.2
Jumlah Fasilitas Pendidikan Swasta
Dirinci Per Desa, 2015

	Desa	TK/BA/ RA	SD	MI	SMP	MTS
	(1)	(2)	(3)	(4)	(5)	(6)
01	Bligo	-	1	2	-	-
02	Pakunden	2	-	-	-	-
03	Somokaton	2	-	-	-	-
04	Ngluwar	1	-	1	2	1
05	Karangtalun	-	-	1	-	-
06	Jamuskauman	1	-	1	-	-
07	Plosogede	2	-	1	1	-
08	Blongkeng	2	-	1	-	-
	Jumlah	10	1	7	3	1

Lanjutan Tabel 4.2

	Desa	SMA	MA	SMK	AKADEMI / PT
	(1)	(2)	(3)	(4)	(5)
01	Bligo	-	-	-	-
02	Pakunden	-	-	-	-
03	Somokaton	-	-	-	-
04	Ngluwar	1	-	1	-
05	Karangtalun	-	-	-	-
06	Jamuskauman	-	-	-	-
07	Plosogede	-	-	-	-
08	Blongkeng	-	-	-	-
	Jumlah	1	-	1	-

Sumber : UPT Disdikpora Kecamatan Ngluwar

Tabel 4.3
 Jumlah Siswa, Guru dan Ratio Murid terhadap Guru
 Dirinci Menurut Fasilitas Pendidikan Negeri, 2015

Desa	Siswa	Guru	Ratio
(1)	(2)	(3)	(4)
01 TK	-	-	-
02 SD	2 086	206	10
03 SMP	564	28	20
04 SMA	471	37	13
05 SMK	-	-	-
06 AKADEMI / PT	-	-	-
Jumlah	3 121	271	

Sumber : Disdikpora Kabupaten Magelang

Tabel 4.4
 Jumlah Siswa, Guru dan Ratio Murid terhadap Guru
 Dirinci Menurut Fasilitas Pendidikan Swasta, 2015

Desa	Siswa	Guru	Ratio
(1)	(2)	(3)	(4)
01 TK	550	59	9
02 SD	833	89	9
03 SMP	249	26	10
04 SMA	75	13	6
05 SMK	142	9	16
06 AKADEMI / PT	-	-	-
Jumlah	1 849	196	

Sumber : Disdikpora Kabupaten Magelang

5

Kesehatan

<https://magelangkab.bps.go.id>

Tabel 5.1
Jumlah Sarana Kesehatan
Dirinci Per Desa, 2015

Desa	Rumah Sakit	RS Bersalin	Poliklinik	Puskes mas	Pustu	Praktek Dokter
(1)	(2)	(3)	(4)	(5)	(6)	(7)
01 Bligo	-	-	-	-	1	1
02 Pakunden	-	-	-	-	-	-
03 Somokaton	-	-	-	-	-	-
04 Ngluwar	-	-	1	1	-	2
05 Karangtalun	-	-	-	-	-	-
06 Jamuskauman	-	-	-	-	-	1
07 Plosogede	-	-	-	-	1	-
08 Blongkeng	-	-	-	-	1	1
Jumlah	-	-	1.000	1	3	5

Lanjutan Tabel 5.1

	Desa	Praktek Bidan	Poskesdes	Posyandu	Apotik	Toko Obat
	(1)	(8)	(9)	(10)	(11)	(12)
01	Bligo	1	1	12	-	-
02	Pakunden	2	1	9	-	-
03	Somokaton	1	1	5	-	-
04	Ngluwar	1	-	10	2	-
05	Karangtalun	1	1	10	-	-
06	Jamuskauman	1	1	12	-	-
07	Plosogede	2	-	9	-	-
08	Blongkeng	1	1	7	-	-
	Jumlah	10	6	74	2	-

Sumber : Puskesmas Kecamatan Ngluwar

Tabel 5.2
Banyaknya Tenaga Kesehatan yang Bertempat Tinggal di Desa
Dirinci Per Desa, 2015

	Desa	Dokter Pria	Dokter Wanita	Dokter Gigi	Bidan	Perawat/ Mantri
	(1)	(2)	(3)	(4)	(5)	(6)
01	Bligo	-	1	-	1	-
02	Pakunden	-	-	-	1	-
03	Somokaton	-	-	-	1	3
04	Ngluwar	-	-	-	8	4
05	Karangtalun	-	-	-	1	3
06	Jamuskauman	1	1	-	2	3
07	Plosogede	-	-	-	1	1
08	Blongkeng	1	-	-	1	-
	Jumlah	2	2		16	14

Sumber : Puskesmas Kecamatan Ngluwar

Tabel 5.3
Dua Puluh Besar Penyakit yang Ditangani di Puskesmas, 2015

No	Diagnosis	Jumlah
(1)	(2)	(3)
01	Infeksi akut lain pada pernafasan bagian atas	2 477
02	Penyakit lain pada saluran pernafasan bagian atas	2 132
03	Gastritis	2 147
04	Hipertensi primer	1 983
05	Penyakit pulpa dan jaringan periapikal	872
06	Pharingitis	729
07	Diare dan gastroenteritis non spesifik	569
08	Nasopharingitis akuta (Common cold)	516
09	Type 2 : NIDDM	533
10	Gout	623
11	Conjungtivitis	347
12	Gangguan pertumbuhan gigi dan erupsi	375
13	Influenza, virus tidak teridentifikasi	228
14	Hipotensi	430
15	Penyakit gusi dan jaringan periodontial	215
16	Bronkhitis akuta	300
17	Carries gigi	206
18	Otitis media	124
19	Gangguan Psikotik	192
20	Tuberkulosis Paru BTA (+)	122

Sumber : Puskesmas Kecamatan Ngluwar

6

Pertanian

<https://magelangkab.bps.go.id>

Tabel 6.1
Luas Tanam Bersih, Puso dan Panen Padi
Dirinci per Bulan, 2015
(Ha)

Desa	Luas Tanam Bersih	Luas Puso/Rusak	Luas Panen
(1)	(2)	(3)	(4)
01 Januari	20	-	20
02 Februari	90	-	502
03 Maret	886	-	755
04 April	381	-	20
05 Mei	17	-	90
06 Juni	44	-	886
07 Juli	11	-	381
08 Agustus	9	-	17
09 September	8	-	44
10 Oktober	9	-	8
11 November	42	-	9
12 Desember	709	-	8
Jumlah	2 226	-	2 740

Sumber : BPS Kabupaten Magelang

Tabel 6.2
Luas Tanam Bersih, Puso dan Panen Jagung
Dirinci per Bulan, 2015
(Ha)

Desa	Luas Tanam Bersih	Luas Puso/Rusak	Luas Panen
(1)	(2)	(3)	(4)
01 Januari	1	-	-
02 Februari	1	-	-
03 Maret	2	-	-
04 April	1	-	1
05 Mei	1	-	-
06 Juni	3	-	-
07 Juli	115	-	-
08 Agustus	2	-	1
09 September	1	-	3
10 Oktober	-	-	96
11 November	-	-	14
12 Desember	2	-	-
Jumlah	129	-	115

Sumber : BPS Kabupaten Magelang

Tabel 6.3
Luas Tanam Bersih, Puso dan Panen Kacang Tanah
Dirinci per Bulan, 2015
(Ha)

Desa	Luas Tanam Bersih	Luas Puso/Rusak	Luas Panen
(1)	(2)	(3)	(4)
01 Januari	-	-	-
02 Februari	-	-	-
03 Maret	-	-	-
04 April	-	-	1
05 Mei	-	-	-
06 Juni	-	-	-
07 Juli	-	-	-
08 Agustus	-	-	-
09 September	-	-	-
10 Oktober	-	-	-
11 November	-	-	-
12 Desember	-	-	-
Jumlah	-	-	1

Sumber : BPS Kabupaten Magelang

Tabel 6.4
Luas Tanam Bersih, Puso dan Panen Ubi Kayu per Bulan
Dirinci per Bulan, 2015
(Ha)

Desa	Luas Tanam Bersih	Luas Puso/Rusak	Luas Panen
(1)	(2)	(3)	(4)
01 Januari	-	-	-
02 Februari	-	-	-
03 Maret	-	-	-
04 April	-	-	-
05 Mei	-	-	-
06 Juni	-	-	-
07 Juli	-	-	-
08 Agustus	-	-	1
09 September	-	-	-
10 Oktober	-	-	1
11 November	-	-	-
12 Desember	-	-	-
Jumlah	-	-	2

Sumber : BPS Kabupaten Magelang

Tabel 6.5
Luas Tanam Bersih, Puso dan Panen Ubi Jalar
Dirinci per Bulan, 2015
(Ha)

Desa	Luas Tanam Bersih	Luas Puso/Rusak	Luas Panen
(1)	(2)	(3)	(4)
01 Januari	-	-	-
02 Februari	-	-	-
03 Maret	1	-	-
04 April	-	-	-
05 Mei	-	-	-
06 Juni	-	-	-
07 Juli	-	-	-
08 Agustus	1	-	-
09 September	-	-	-
10 Oktober	-	-	1
11 November	-	-	1
12 Desember	1	-	-
Jumlah	3	-	2

Sumber : BPS Kabupaten Magelang

Tabel 6.6
 Jumlah Populasi Ternak Besar, Kecil dan Unggas
 Dirinci per Desa, 2015
 (ekor)

Desa	Sapi	Kerbau	Domba	Kambing
(1)	(2)	(3)	(3)	(4)
01 Bligo	168	12	108	176
02 Pakunden	141	14	126	148
03 Somokaton	201	11	105	84
04 Ngluwar	207	13	122	194
05 Karangtalun	102	13	149	124
06 Jamuskauman	54	16	128	111
07 Plosogede	135	6	134	88
08 Blongkeng	117	-	79	63
Jumlah	1 125	85	951	988

Lanjutan Tabel 6.6

	Desa	Ayam Kampung	Itik	Itik Manila	Angsa	Kalkun
	(1)	(5)	(6)	(7)	(7)	(8)
01	Bligo	10 350	640	810	18	12
02	Pakunden	7 100	420	1 100	14	8
03	Somokaton	5 075	510	410	15	7
04	Ngluwar	11 100	530	1 010	11	7
05	Karangtalun	7 925	320	910	20	13
06	Jamuskauman	7 800	420	705	14	7
07	Plosogede	7 700	400	610	14	7
08	Blongkeng	6 700	270	410	10	8
	Jumlah	63 750	3 510	5 965	116	69

Sumber : PDPP Kecamatan Ngluwar

Tabel 6.7
 Banyaknya Kelompok Tani, Kelompok Budidaya Ikan,
 Kelompok Tani Ternak dan Kelompok Wanita Tani
 Dirinci per Desa, 2015

Desa	Banyaknya			
	Kelompok Tani	Kelompok Budidaya Ikan	Kelompok Tani Ternak	Kelompok Wanita Tani
(1)	(5)	(6)	(6)	(7)
01 Bligo	12	2	-	1
02 Pakunden	8	1	1	2
03 Somokaton	5	1	1	1
04 Ngluwar	10	2	-	1
05 Karangtalun	9	3	1	1
06 Jamuskauman	9	1	2	2
07 Plosogede	10	5	4	1
08 Blongkeng	8	-	1	-
Jumlah	71	15	10	9

Sumber : BPPPK Kecamatan Ngluwar

7 | PDRB

<https://magelangkab.bps.go.id>

Tabel 7.1
 Produk Domestik Regional Bruto
 Menurut Lapangan Usaha Atas Dasar Harga Berlaku, 2012 - 2014
 (Juta Rupiah)

Lapangan Usaha	2012	2013	2014
(1)	(2)	(3)	(4)
1. Pertanian	77 506.95	84 877.04	92 167.23
1.1. Tanaman Bahan Makanan	51 051.79	55 459.16	61 241.38
1.2. Tanaman Perkebunan Rakyat	8 146.22	9 106.51	9 936.97
1.3. Peternakan & Hasil - hasilnya	12 063.63	13 161.80	13 492.93
1.4. Kehutanan	3 235.85	3 502.57	3 684.71
1.5. Perikanan	3 009.45	3 646.98	3 811.24
2. Pertambangan dan Penggalian	5 158.52	5 882.75	6 320.33
3. Industri Pengolahan	24 109.35	26 562.44	30 581.34
4. Listrik, Gas dan Air Minum	844.07	966.00	1 057.51
5. Bangunan / Konstruksi	32 356.46	36 427.33	41 430.03
6. Perdagangan, Restoran dan Hotel	23 238.52	25 603.44	28 835.83
7. Pengangkutan dan Komunikasi	2 213.64	2 472.96	2 818.64
8. Keuangan, Persewaan dan Jasa Perusahaan	8 365.09	9 524.02	10 770.89
9. Jasa - jasa	42 563.83	47 635.98	52 827.93
PDRB	216 356.42	239 951.94	266 809.73

Sumber : BPS Kabupaten Magelang

Tabel 7.2
 Produk Domestik Regional Bruto
 Menurut Lapangan Usaha Atas Dasar Harga Konstan 2000, 2012 - 2014
 (Juta Rupiah)

Lapangan Usaha	2012	2013	2014
(1)	(2)	(3)	(4)
1. Pertanian	33 133.47	34 150.61	35 159.22
1.1. Tanaman Bahan Makanan	20 401.97	20 920.62	21 484.30
1.2. Tanaman Perkebunan Rakyat	3 369.16	3 515.16	3 647.41
1.3. Peternakan & Hasil - hasilnya	6 189.05	6 490.52	6 727.47
1.4. Kehutanan	1 586.68	1 584.65	1 594.57
1.5. Perikanan	1 586.61	1 639.65	1 705.47
2. Pertambangan dan Penggalian	2 578.23	2 737.75	2 792.22
3. Industri Pengolahan	11 203.69	11 921.23	12 341.21
4. Listrik, Gas dan Air Minum	332.53	360.40	374.62
5. Bangunan / Konstruksi	16 774.41	18 170.95	19 355.47
6. Perdagangan, Restoran dan Hotel	10 070.17	10 756.82	11 181.78
7. Pengangkutan dan Komunikasi	1 237.84	1 319.49	1 395.75
8. Keuangan, Persewaan dan Jasa Perusahaan	4 216.56	4 543.41	4 798.25
9. Jasa - jasa	20 847.65	22 040.99	23 100.77
PDRB	100 394.54	106 001.66	110 499.29

Sumber : BPS Kabupaten Magelang

Tabel 7.3
Distribusi Persentase Produk Domestik Regional Bruto
Atas Dasar Harga Berlaku, 2012 - 2014
(persen)

Lapangan Usaha	2012	2013	2014
(1)	(2)	(3)	(4)
1. Pertanian	35.82	35.37	34.54
1.1. Tanaman Bahan Makanan	23.60	23.11	22.95
1.2. Tanaman Perkebunan Rakyat	3.77	3.80	3.72
1.3. Peternakan & Hasil - hasilnya	5.58	5.49	5.06
1.4. Kehutanan	1.50	1.46	1.38
1.5. Perikanan	1.39	1.52	1.43
2. Pertambangan dan Penggalian	2.38	2.45	2.37
3. Industri Pengolahan	11.14	11.07	11.46
4. Listrik, Gas dan Air Minum	0.39	0.40	0.40
5. Bangunan / Konstruksi	14.96	15.18	15.53
6. Perdagangan, Restoran dan Hotel	10.74	10.67	10.81
7. Pengangkutan dan Komunikasi	1.02	1.03	1.06
8. Keuangan, Persewaan dan Jasa Perusahaan	3.87	3.97	4.04
9. Jasa - jasa	19.67	19.85	19.80
PDRB	100.00	100.00	100.00

Sumber : BPS Kabupaten Magelang

Tabel 7.4
 Distribusi Persentase Produk Domestik Regional Bruto
 Atas Dasar Harga Konstan 2000, 2012 - 2014
 (persen)

Lapangan Usaha	2012	2013	2014
(1)	(2)	(3)	(4)
1. Pertanian	33.0	32.22	31.82
1.1. Tanaman Bahan Makanan	20.32	19.74	19.44
1.2. Tanaman Perkebunan Rakyat	3.36	3.32	3.30
1.3. Peternakan & Hasil - hasilnya	6.16	6.12	6.09
1.4. Kehutanan	1.58	1.49	1.44
1.5. Perikanan	1.58	1.55	1.54
2. Pertambangan dan Penggalian	2.57	2.58	2.53
3. Industri Pengolahan	11.16	11.25	11.17
4. Listrik, Gas dan Air Minum	0.33	0.34	0.34
5. Bangunan / Konstruksi	16.71	17.14	17.52
6. Perdagangan, Restoran dan Hotel	10.03	10.15	10.12
7. Pengangkutan dan Komunikasi	1.23	1.24	1.26
8. Keuangan, Persewaan dan Jasa Perusahaan	4.20	4.29	4.34
9. Jasa - jasa	20.77	20.79	20.91
PDRB	100.00	100.00	100.00

Sumber : BPS Kabupaten Magelang

Tabel 7.5
Pertumbuhan Ekonomi, 2012 - 2014

Lapangan Usaha	2012	2013	2014
(1)	(2)	(3)	(4)
1. Pertanian	2.57	3.07	2.95
1.1. Tanaman Bahan Makanan	2.15	2.54	2.69
1.2. Tanaman Perkebunan Rakyat	2.91	4.33	3.76
1.3. Peternakan & Hasil - hasilnya	3.94	4.87	3.65
1.4. Kehutanan	- 0.61	- 0.13	0.63
1.5. Perikanan	5.37	3.34	4.01
2. Pertambangan dan Penggalan	5.62	6.19	1.99
3. Industri Pengolahan	5.52	6.40	3.52
4. Listrik, Gas dan Air Minum	6.02	8.38	3.94
5. Bangunan / Konstruksi	7.14	8.33	6.52
6. Perdagangan, Restoran dan Hotel	5.08	6.82	3.95
7. Pengangkutan dan Komunikasi	5.48	6.60	5.78
8. Keuangan, Persewaan dan Jasa Perusahaan	5.27	7.75	5.61
9. Jasa - jasa	7.88	5.72	4.81
PDRB	5.21	5.59	4.24

Sumber : BPS Kabupaten Magelang

Grafik 4
Pertumbuhan Ekonomi , 2010 - 2014



Sumber : BPS Kabupaten Magelang

<https://magelangkab.bps.go.id>

DATA

MENCERDASKAN BANGSA
— *Enlighten The Nation* —



BADAN PUSAT STATISTIK KABUPATEN MAGELANG
Jl. Soekarno - Hatta No.4 Telp./Fax.(0293) 788143, Kota Mungkid 56511
E-Mail : bps3308@bps.go.id, Homepage <http://magelangkab.bps.go.id/>

